



Правительство Нижегородской области

ПОСТАНОВЛЕНИЕ

18.08.2022

№ 648

Об утверждении генерального плана Ковернинского муниципального округа Нижегородской области применительно к населенным пунктам, входящим в состав административно-территориального образования Горевский сельсовет, входящего в состав Ковернинского муниципального округа Нижегородской области, и территории Ковернинского муниципального округа Нижегородской области за границами этих населенных пунктов

В соответствии со статьями 8², 23, 24 Градостроительного кодекса Российской Федерации, частью 14 статьи 20 Закона Нижегородской области от 8 апреля 2008 г. № 37-З «Об основах регулирования градостроительной деятельности на территории Нижегородской области», пунктом 1 части 4² статьи 2 Закона Нижегородской области от 23 декабря 2014 г. № 197-З «О перераспределении отдельных полномочий между органами местного самоуправления муниципальных образований Нижегородской области и органами государственной власти Нижегородской области», на основании протоколов публичных слушаний от 18 апреля 2022 г. № 2, от 19 апреля 2022 г. № 3, от 20 апреля 2022 г. № 4, от 21 апреля 2022 г. №№ 5, 6, от 22 апреля 2022 г. № 7, от 25 апреля 2022 г. №№ 8, 9, от 26 апреля 2022 г. № 10, от 27 апреля 2022 г. № 11, от 28 апреля 2022 г. № 12, от 29 апреля 2022 г. №№ 13, 14, заключения о результатах публичных слушаний от 30 апреля 2022 г., протокола заседания согласительной комиссии от 6 мая 2022 г., в целях обеспечения устойчивого развития территории Ковернинского муниципального округа

Нижегородской области Правительство Нижегородской области
п о с т а н о в л я е т:

1. Утвердить генеральный план Ковернинского муниципального округа Нижегородской области применительно к населенным пунктам, входящим в состав административно-территориального образования Горевский сельсовет, входящего в состав Ковернинского муниципального округа Нижегородской области, и территории Ковернинского муниципального округа Нижегородской области за границами этих населенных пунктов (далее – генеральный план административно-территориального образования Горевский сельсовет) в следующем составе:

- Положение о территориальном планировании Ковернинского муниципального округа Нижегородской области применительно к населенным пунктам, входящим в состав административно-территориального образования Горевский сельсовет, входящего в состав Ковернинского муниципального округа Нижегородской области, и территории Ковернинского муниципального округа Нижегородской области за границами этих населенных пунктов согласно приложению 1 к настоящему постановлению;

- «Карта 1. Карта границ населенных пунктов» согласно приложению 2 к настоящему постановлению;

- «Карта 2. Карта планируемого размещения объектов инженерной инфраструктуры» согласно приложению 3 к настоящему постановлению;

- «Карта 3. Карта планируемого размещения объектов инженерной инфраструктуры» согласно приложению 4 к настоящему постановлению;

- «Карта 4. Карта планируемого размещения объектов инженерной инфраструктуры» согласно приложению 5 к настоящему постановлению;

- «Карта 5. Карта планируемого размещения объектов транспортной инфраструктуры» согласно приложению 6 к настоящему постановлению;

- «Карта 6. Карта планируемого размещения объектов социальной инфраструктуры. Карта планируемого размещения объектов промышленного и агропромышленного комплекса» согласно приложению 7 к настоящему постановлению;

- «Карта 7. Карта планируемого размещения объектов социальной инфраструктуры. Карта планируемого размещения объектов промышленного и агропромышленного комплекса» согласно приложению 8 к настоящему постановлению;

- «Карта 8. Карта планируемого размещения объектов социальной инфраструктуры. Карта планируемого размещения объектов промышленного и агропромышленного комплекса» согласно приложению 9 к настоящему постановлению;

- «Карта 9. Карта функциональных зон» согласно приложению 10 к настоящему постановлению.

2. Министерству градостроительной деятельности и развития агломераций Нижегородской области:

2.1. В течение семи дней направить настоящее постановление главе местного самоуправления Ковернинского муниципального округа Нижегородской области.

2.2. Обеспечить размещение настоящего постановления на официальном сайте Правительства Нижегородской области в информационно-телекоммуникационной сети «Интернет».

3. Рекомендовать администрации Ковернинского муниципального округа Нижегородской области:

3.1. Обеспечить размещение генерального плана административно-территориального образования Горевский сельсовет на официальном сайте органа местного самоуправления в информационно-телекоммуникационной сети «Интернет».


3.2. Обеспечить размещение генерального плана административно-территориального образования Горевский сельсовет в Федеральной

государственной информационной системе территориального планирования не позднее десяти дней со дня его утверждения.

4. Признать утратившим силу постановление Правительства Нижегородской области от 1 ноября 2017 г. № 775 «Об утверждении генерального плана сельского поселения Горевский сельсовет Ковернинского муниципального района Нижегородской области».

5. Настоящее постановление подлежит официальному опубликованию.

И.о.Губернатора



А.Н.Гнеушев

ПРИЛОЖЕНИЕ 1

к постановлению Правительства
Нижегородской области
от 18.08.2022 № 648

ПОЛОЖЕНИЕ

о территориальном планировании Ковернинского муниципального округа Нижегородской области применительно к населенным пунктам, входящим в состав административно-территориального образования Горевский сельсовет, входящего в состав Ковернинского муниципального округа Нижегородской области, и территории Ковернинского муниципального округа Нижегородской области за границами этих населенных пунктов

Генеральный план Ковернинского муниципального округа Нижегородской области применительно к населенным пунктам, входящим в состав административно-территориального образования Горевский сельсовет, входящего в состав Ковернинского муниципального округа Нижегородской области, и территории Ковернинского муниципального округа Нижегородской области за границами этих населенных пунктов (далее – генеральный план) разработан на основании постановления администрации Ковернинского муниципального округа Нижегородской области от 6 сентября 2021 г. № 966 «О подготовке проекта Генерального плана части Ковернинского муниципального округа Нижегородской области, расположенной в границах административно-территориального образования Горевский сельсовет».

Генеральный план разработан на период 25 лет.

ГЛАВА 1. Сведения о видах, назначении и наименованиях планируемых для размещения объектов местного значения, их основные характеристики, их местоположение

№ п/п	Наименование функциональной зоны	Площадь зоны, га		Параметры функциональной зоны	Виды планируемых для размещения объектов
		Сущ.	План.		
1	Зона застройки индивидуальными жилыми домами	915,16	918,62	Максимально допустимый коэффициент застройки зоны - 60%. Максимальная этажность – 3. Максимальная высота объектов капитального строительства - 14 м. Рекомендуемая плотность населения - 15-45 чел/га. Рекомендуемые размеры земельных участков - 400-1000 м ² .	Строительство насосной станции дождевой канализации (местное значение, планируемый к размещению) – 1 объект; строительство газорегуляторных пунктов (местное значение, планируемый к размещению) – 1 объект
2	Зона застройки малоэтажными жилыми домами (до 4 этажей, включая мансардный)	2,30	2,30	Максимально допустимый коэффициент застройки зоны - 70%. Максимальная этажность – 4. Максимальная высота объектов капитального строительства - 20 м. Рекомендуемая плотность населения - 50-250 чел/га. Рекомендуемые размеры земельных участков - от 400 м ² .	Размещение планируемых объектов не предусмотрено
3	Многофункциональная общественно-деловая зона	10,75	10,75	Максимально допустимый коэффициент застройки зоны - 70%. Максимальная этажность – 4. Максимальная высота объектов капитального строительства – 20 м.	Размещение планируемых объектов не предусмотрено
4	Зона специализированной общественной застройки	14,41	14,41	Максимально допустимый коэффициент застройки зоны - 70%. Максимальная этажность – 4. Максимальная высота объектов капитального строительства – 20 м.	Реконструкция клуба в с. Белбаж (местное значение, планируемый к реконструкции) – 1 объект
5	Производственная зона сельском хозяйстве	80,83	83,59	Не установлены	Гараж сельскохозяйственной техники (местное значение, планируемый к размещению) – 1 объект

	нных предприятий				
6	Коммунально-складская зона	0,77	0,77	Не установлены	Строительство подразделения пожарной охраны в д. Рамешки (местное значение, планируемый к размещению) – 1 объект
7	Зона кладбищ	4,94	4,94	Не установлены	Размещение планируемых объектов не предусмотрено
8	Зона сельскохозяйственного использования	14682,34	14678,88	Не установлены	Строительство артезианской скважины (местное значение, планируемый к размещению) – 3 объекта; строительство газорегуляторных пунктов (местное значение, планируемый к размещению) – 26 объектов; реконструкция моста через р. Большая Серьга (местное значение, планируемый к реконструкции) – 1 объект
9	Зона лесов	66475,60	66475,60	Не установлены	Размещение планируемых объектов не предусмотрено
10	Зона транспортной инфраструктуры	199,52	199,52	Не установлены	Размещение планируемых объектов не предусмотрено
11	Иные зоны	484,41	484,41	Не установлены	Строительство артезианской скважины (местное значение, планируемый к размещению) – 1 объект; строительство насосной станции (местное значение, планируемый к размещению) – 1 объект; строительство комплекса очистных сооружений (местное значение, планируемый к размещению) – 1 объект; строительство газорегуляторных пунктов (местное значение, планируемый к размещению) – 4 объекта
12	Производственные зоны, зоны инженерных и транспортных инфраструктур	19,19	19,19	Максимально допустимый коэффициент застройки зоны - 75%. Максимальная этажность – не нормируется.	Размещение планируемых объектов не предусмотрено

ГЛАВА 2. Параметры функциональных зон, а также сведения о планируемых для размещения в них объектах федерального значения, объектах регионального значения, объектах местного значения, за исключением линейных объектов

Таблица 2

№ п/п	Наименование планируемого для размещения объекта, основные характеристики объекта	Для каких целей предлагается	Местоположение объекта (для объектов местного значения, не являющихся линейными объектами, указываются функциональные зоны)
1. Развитие инженерной инфраструктуры			
А. Водоснабжение			
1.1	Строительство артезианской скважины в д.Понурово	В целях создания комфортных условий жизнедеятельности	д.Понурово, иные зоны
1.2	Строительство водопровода в существующем жилом фонде по ул.Молодежная, ул.Школьная, ул.Центральная в д.Понурово, протяженностью 2,40 км		д.Понурово
1.3	Строительство артезианской скважины в д.Талица		д.Талица, зона сельскохозяйственного использования
1.4	Строительство водопровода в существующем жилом фонде в д.Талица, общей протяженностью 1,43 км		д.Талица
1.5	Строительство водопровода от д.Талица до с.Горево, общей протяженностью 0,52 км		от д.Талица до с.Горево
1.6	Строительство водопровода в существующем жилом фонде по ул.Южная, ул.Лесная, ул.Северная и ул.Центральная в с.Горево, общей протяженностью 2,28 км		с.Горево
1.7	Строительство артезианской скважины в д.Маза		д.Маза
1.8	Строительство водопровода в существующем жилом фонде по ул.Центральная, ул.Полевая, ул.Заречная в д.Маза, протяженностью 5,19 км		д.Маза

1.9	Строительство водопровода в существующем жилом фонде по ул.Молодежная, ул.Юбилейная, ул.Советская в с.Белбаж, протяженностью 1,69 км		с.Белбаж
1.10	строительство водопровода в новом жилом квартале по ул.Поселок Новый, в существующем жилом фонде по ул.Мира, ул.Заречная, ул.Прежинцова, ул.Дружбы, ул.Красноармейская, ул.Магистральная, ул.Октябрьская, д.Вязовка, протяженностью 4,51 км		д.Вязовка
1.11	Строительство артезианской скважины в с.Горево		с.Горево, зона сельскохозяйственного использования
Б. Водоотведение			
1.12	Строительство 7,99 км канализационных сетей в с.Горево	1) в целях создания комфортных условий жизнедеятельности, с учетом развития производственных мощностей и нового жилищно-гражданского строительства; 2) улучшение экологической обстановки и условий природопользования.	с.Горево
1.13	Строительство насосной станции в с.Горево		д.Галица, иные зоны
1.14	Строительство комплекса очистных сооружений в с.Горево с выпуском очищенных вод в р.Талка		д.Галица, иные зоны
В. Газоснабжение			
1.15	Строительство межпоселкового газопровода от д.Марково до д.Понурово Ковернинского муниципального округа Нижегородской области		от д.Марково до д.Понурово
1.16	Строительство распределительного газопровода протяженностью 4,92 км в д.Понурово Ковернинского муниципального округа Нижегородской области	В целях создания комфортных условий жизнедеятельности	д.Понурово
1.17	Строительство газорегуляторного пункта в д. Понурово		д.Понурово, зона сельскохозяйственного использования
1.18	Строительство межпоселкового		с.Горево

	газопровода высокого давления в с.Горево		
1.19	Строительство газорегуляторного пункта в с.Горево		с.Горево, зона сельскохозяйственного использования
1.20	Строительство газопровода высокого давления 1 категории до д. Овечкино, протяженностью 0,48 км		д.Овечкино
1.21	Строительство газорегуляторного пункта в д.Овечкино		д.Овечкино, иные зоны
1.22	Строительство газопровода высокого давления 1 категории до с.п.Заречный, протяженностью 0,79 км		в районе с.п.Заречный
1.23	Строительство газорегуляторного пункта в с.п.Заречный		с.п.Заречный, зона сельскохозяйственного использования
1.24	Строительство газопровода высокого давления 1 категории до д.Рябово протяженностью 2,00 км		в районе д.Рябово
1.25	Строительство газорегуляторного пункта в д.Рябово		д.Рябово, зона сельскохозяйственного использования
1.26	Строительство газопровода высокого давления 1 категории до д.Фатеево протяженностью 2,55 км		в районе д.Фатеево
1.27	Строительство газорегуляторного пункта в д.Фатеево		д.Фатеево, зона сельскохозяйственного использования
1.28	Строительство газопровода высокого давления 1 категории от с.п.Заречный до д.Талица, д.Макридино, д.Гарель общей протяженностью 15,39 км		от с.п.Заречный до д.Талица, д.Макридино, д.Гарель
1.29	Строительство газорегуляторного пункта в д.Талица		д.Талица, зона сельскохозяйственного использования
1.30	Строительство газорегуляторного пункта в д.Макридино		д.Макридино, зона сельскохозяйственного использования
1.31	Строительство газорегуляторного пункта в д.Гарель		д.Гарель, зона сельскохозяйственного использования
1.32	Строительство газопровода высокого давления 1 категории от с.Горево		От с.Горево до д.Маза, д.Макаршино, д.Мокино, д.Рябиновка

	до д.Маза, д.Макаршино, д.Мокино, д.Рябиновка общей протяженностью 14,11 км		
1.33	Строительство газорегуляторного пункта в д.Маза		д.Маза, зона сельскохозяйственного использования
1.34	Строительство газорегуляторного пункта в д.Макаршино		д.Макаршино, зона сельскохозяйственного использования
1.35	Строительство газорегуляторного пункта в д.Мокино		д.Мокино, зона сельскохозяйственного использования
1.36	Строительство газорегуляторного пункта в д.Рябиновка		д.Рябиновка, иные зоны
1.37	Строительство газопровода высокого давления 1 категории до д.Мокловка, протяженностью 5,95 км		В районе д.Мокловка
1.38	Строительство газорегуляторного пункта в д. Мокловка		д.Мокловка, зона сельскохозяйственного использования
1.39	Строительство газопровода высокого давления 1 категории от д. Мокловка до д.Бобылевка, протяженностью 2,3 км		от д.Мокловка до д.Бобылевка
1.40	Строительство газорегуляторного пункта в д. Бобылевка		д.Бобылевка, зона сельскохозяйственного использования
1.41	Строительство газопровода высокого давления 1 категории от д.Мокловка до д.Протасиха, д.Покровка и д.Рамешки, общей протяженностью 7,35 км		от д.Мокловка до д.Протасиха, д.Покровка и д.Рамешки
1.42	Строительство газорегуляторного пункта в д.Протасиха		д.Протасиха, зона сельскохозяйственного использования
1.43	Строительство газорегуляторного пункта в д.Покровка		д.Покровка, зона сельскохозяйственного использования
1.44	Строительство газорегуляторного пункта в д.Рамешки		д.Рамешки, иные зоны
1.45	Строительство газопровода высокого давления 1 категории от д.Мокловка до населенных пунктов д.Давыдово, д.Вязовка, общей протяженностью 5,79 км		от д.Мокловка до населенных пунктов д.Давыдово, д.Вязовка

	с целью газификации существующего жилого фонда		
1.46	Строительство газорегуляторного пункта в д.Давыдово		д.Давыдово, зона сельскохозяйственного использования
1.47	Строительство газорегуляторного пункта в д.Вязовка		д.Вязовка, зона сельскохозяйственного использования
1.48	Строительство газопровода высокого давления 1 категории до д.Парамоново, протяженностью 1,56 км с целью газификации существующего жилого фонда		в районе д.Парамоново
1.49	Строительство газорегуляторного пункта в д.Парамоново		д.Парамоново, зона сельскохозяйственного использования
1.50	Строительство газопровода высокого давления 1 категории от д.Вязовка до д.Радость протяженностью 3,17 км		от д.Вязовка до д.Радость
1.51	Строительство газорегуляторного пункта в д.Радость		д.Радость, зона сельскохозяйственного использования
1.52	Строительство газопровода высокого давления 1 категории до д.Палама, с.п.Палама, д.Осиновка, д.Волоколам, общей протяженностью 8,39 км		в районе д.Палама, с.п.Палама, д.Осиновка, д.Волоколам
1.53	Строительство газорегуляторного пункта в д.Палама		д.Палама, зона сельскохозяйственного использования
1.54	Строительство газорегуляторного пункта в с.п.Палама		с.п.Палама, зона сельскохозяйственного использования
1.55	Строительство газорегуляторного пункта в д.Осиновка		д.Осиновка, зона сельскохозяйственного использования
1.56	Строительство газорегуляторного пункта в д.Волоколам		д.Волоколам, зона застройки индивидуальными жилыми домами
1.57	строительство газопровода высокого давления 1 категории от д.Вязовка до с.Белбаж протяженностью 0,82 км		от д.Вязовка до с.Белбаж
1.58	Строительство газорегуляторного пункта в с.Белбаж		с.Белбаж, зона сельскохозяйственного использования

1.59	Строительство газопровода высокого давления 1 категории до д.Павлово, п.Петрово, общей протяженностью 2,82 км		в районе д.Павлово, п.Петрово
1.60	Строительство газорегуляторного пункта в д.Павлово		д.Павлово, зона сельскохозяйственного использования
1.61	Строительство газорегуляторного пункта в п.Петрово		д.Петрово, иные зоны
1.62	Строительство газопровода высокого давления от д.Покровка до д.Гордеевка протяженностью 2,58 км		от д.Покровка до д.Гордеевка
1.63	Строительство газорегуляторного пункта в д. Гордеевка		д.Гордеевка, зона сельскохозяйственного использования
1.64	Строительство газопровода высокого давления от д.Волоколам до д.Крутяки протяженностью 1,95 км		от д.Волоколам до д.Крутяки
1.65	Строительство газорегуляторного пункта в д.Крутяки		д.Крутяки, зона сельскохозяйственного использования
1.66	Строительство газопровода низкого давления в д.Овечкино с целью газификации существующего жилого фонда, протяженностью 1,80 км		д.Овечкино
1.67	Строительство газопровода низкого давления в с. п.Заречный с целью газификации существующего жилого фонда, протяженностью 0,92 км		п.Заречный
1.68	Строительство газопровода низкого давления в д.Гарель с целью газификации существующего жилого фонда, протяженностью 1,20 км		п.Гарель
1.69	Строительство газопровода низкого давления в д.Петрово с целью газификации существующего жилого фонда, протяженностью 1,60 км		д.Петрово
1.70	Строительство газопровода низкого давления в д.Павлово с целью газификации		д.Павлово

	существующего жилого фонда, протяженностью 0,66 км		
1.71	Строительство газопровода низкого давления в д.Фатеево с целью газификации существующего жилого фонда, протяженностью 1,30 км		д.Фатеево
1.72	Строительство газопровода низкого давления в д.Макридино с целью газификации существующего жилого фонда, протяженностью 0,77 км		д.Макридино
1.73	Строительство газопровода низкого давления в д.Мокино с целью газификации существующего жилого фонда, протяженностью 0,88 км		д.Мокино
1.74	Строительство газопровода низкого давления в д.Макаршино с целью газификации существующего жилого фонда, протяженностью 3,19 км		д.Макаршино
1.75	Строительство газопровода низкого давления в д.Рябиновка с целью газификации существующего жилого фонда, протяженностью 1,46 км		д.Рябиновка
1.76	Строительство газопровода низкого давления в д.Бобылевка с целью газификации существующего жилого фонда, протяженностью 1,06 км		д.Бобылевка
1.77	Строительство газопровода низкого давления в д.Мокловка с целью газификации существующего жилого фонда, протяженностью 1,91 км		д.Мокловка
1.78	Строительство газопровода низкого давления в д.Протасиха с целью газификации существующего жилого фонда, протяженностью 1,53 км		д.Протасиха
1.79	Строительство газопровода низкого давления в д.Давыдово с целью		д.Давыдово

	газификации существующего жилого фонда, протяженностью 1,63 км		
1.80	Строительство газопровода низкого давления в д.Рамешки с целью газификации существующего жилого фонда, протяженностью 4,35 км		д.Рамешки
1.81	Строительство газопровода низкого давления в д.Покровка с целью газификации существующего жилого фонда, протяженностью 1,66 км		д.Покровка
1.82	Строительство газопровода низкого давления в д.Осиновка с целью газификации существующего жилого фонда, протяженностью 2,21 км		д.Осиновка
1.83	Строительство газопровода низкого давления в д.Волоколам с целью газификации существующего жилого фонда, протяженностью 0,56 км		д.Волоколам
1.84	Строительство газопровода низкого давления в д.Парамоново с целью газификации существующего жилого фонда, протяженностью 1,45 км		д.Парамоново
1.85	Строительство газопровода низкого давления в д. Радость с целью газификации существующего жилого фонда, протяженностью 2,7 км		д.Радость
1.86	Строительство газопровода низкого давления в д.Палама с целью газификации существующего жилого фонда, протяженностью 1,01 км		д.Палама
1.87	Строительство газопровода низкого давления в с. п.Палама с целью газификации существующего жилого фонда, протяженностью 1,01 км		с.п.Палама
1.88	Строительство газопровода низкого давления в д.Рябово с целью газификации		д.Рябово

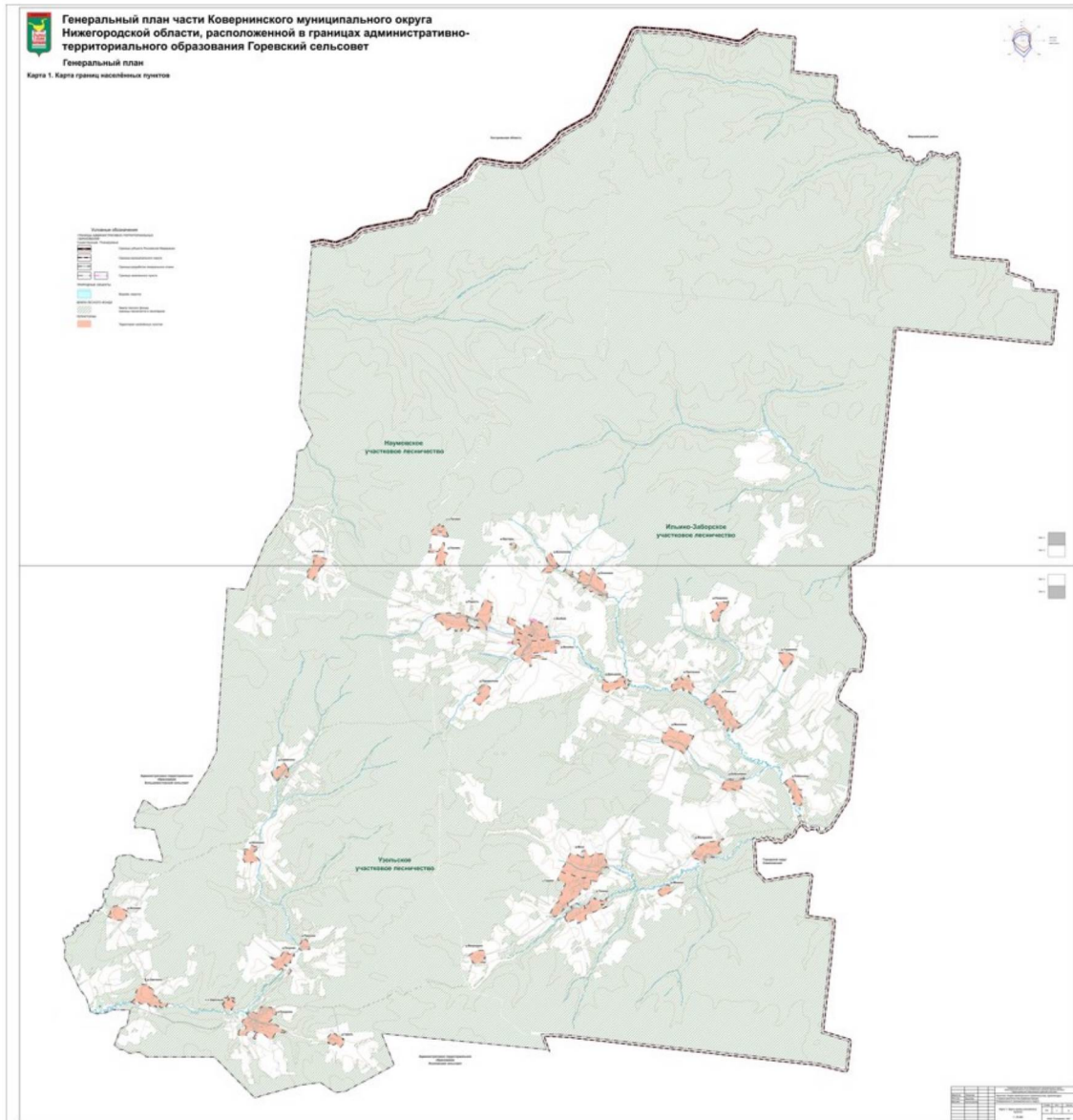
	существующего жилого фонда, протяженностью 1,96 км		
1.89	Строительство газопровода низкого давления в с.Белбаж с целью газификации существующего жилого фонда, протяженностью 3,80 км		с.Белбаж
1.90	Строительство газопровода низкого давления в д.Вязовка с целью газификации существующего жилого фонда, протяженностью 6,26 км		д.Вязовка
1.91	Строительство газопровода низкого давления в д.Галица с целью газификации существующего жилого фонда, протяженностью 2,56 км		д.Галица
1.92	Строительство газопровода низкого давления в с.Горево с целью газификации существующего жилого фонда, протяженностью 9,50 км		с.Горево
1.93	Строительство газопровода низкого давления в д.Маза с целью газификации существующего жилого фонда, протяженностью 6,52 км		д.Маза
2. Развитие объектов капитального строительства социального назначения и обслуживания населения			
А. Объекты пожарной охраны			
2.1	Строительство подразделения пожарной охраны в д.Рамешки	В целях создания комфортных условий жизнедеятельности	коммунально-складская зона
Б. Объекты культуры и искусства			
2.2	Реконструкция клуба в с.Белбаж на 200 мест	В целях создания комфортных условий жизнедеятельности	зона специализированной общественной застройки
3. Развитие транспортной инфраструктуры			
3.1	реконструкция участков автомобильной дороги 22 ОП РЗ 22К-0029 Семенов-Ильино-Заборское- Ковернино	В целях обеспечения круглогодичной транспортной доступности, в том числе на общественном транспорте	южная часть проектируемой территории с востока на юго-запад
3.2	реконструкция автомобильной дороги 22 ОП МЗ 22Н-2322 Ильино-Заборское-		центральная часть проектируемой территории с юго-востока на северо-запад

	Наумово		
3.3	реконструкция участка автомобильной дороги 22 ОП РЗ 22К-0085 Марково-Каменное-Высоково-граница Костромской области		юго-западная часть, на границе проектируемой территории
3.4	реконструкция участка автомобильной дороги 22 ОП МЗ 22Н-2359 Подъезд к д.Гарель от а/д Семенов - Ильино-Заборское - Ковернино		от а/д Семенов - Ильино-Заборское-Ковернино до д.Гарель
3.5	реконструкция автомобильной дороги Подъезд от автодороги Ковернино-Белбаж-Осиновка до д.Давыдово		от автодороги 22 ОП МЗ 22Н – 2322 Ильино - Заборское – Наумово до д.Давыдово
3.6	реконструкция автомобильной дороги Подъезд от автодороги Ковернино-Белбаж-Осиновка до д.Крутяки		от автодороги 22 ОП МЗ 22Н - 2337 Белбаж – Осиновка до д.Крутяки
3.7	реконструкция автомобильной дороги Подъезд к д.Гордеевка		от д.Рамешки до д.Гордеевка
3.8	реконструкция автомобильной дороги д.Павлово		от д.Петрово до д.Павлово
3.9	реконструкция автомобильной дороги Подъезд к д.Палама		от д.Радость до д.Палама
3.10	реконструкция автомобильной дороги п.Заречный		от автомобильной дороги 22 ОП РЗ 22К-0029 до с.п.Заречный
3.11	реконструкция автомобильной дороги от д.Шляпино до д.Сермягино		от д.Шляпино до д.Сермягино
3.12	реконструкция моста через р.Большая Серьга		на участке автомобильной дороги от автомобильной дороги 22 ОП РЗ 22К-0029 до с.п.Заречный
3.13	строительство автомобильной дороги Подъезд к животноводческому комплексу в д.Маза		от д.Маза до животноводческого комплекса
3.14	строительство автомобильной дороги от д.Фатеево до д.Шляпино		от д.Фатеево до д.Шляпино
3.15	строительство автомобильной дороги от д.Сермягино до д.Парамоново		От д.Сермягино до д.Парамоново

3.16	строительство автомобильной дороги от д.Талица до д.Мокино		от д.Талица до д.Мокино
3.17	строительство автомобильной дороги от д.Палама до с.п.Палама		от д.Палама до с.п.Палама
3.18	строительство автомобильной дороги от д.Рамешки до д.Рябиновка		от д.Рамешки до д.Рябиновка
3.19	строительство автомобильной дороги от д.Протасиха до д.Покровка		от д.Протасиха до д.Покровка
3.20	строительство автомобильной дороги от д.Фатеево до автомобильной дороги 22 ОП РЗ 22К – 0085 Марково - Каменное - Высоково - граница Костромской области		от д.Фатеево до автомобильной дороги 22 ОП РЗ 22К – 0085 Марково - Каменное - Высоково - граница Костромской области
4. Развитие объектов капитального строительства социального назначения и обслуживания населения			
А. Объекты агропромышленного комплекса			
4.1	Перенос гаража сельскохозяйственной техники в с.Белбаж к востоку от населенного пункта	В целях обеспечения нормируемых санитарно-защитных зон до жилой застройки, создание комфортных условий жизнедеятельности	на востоке от с.Белбаж, производственная зона сельскохозяйственных предприятий

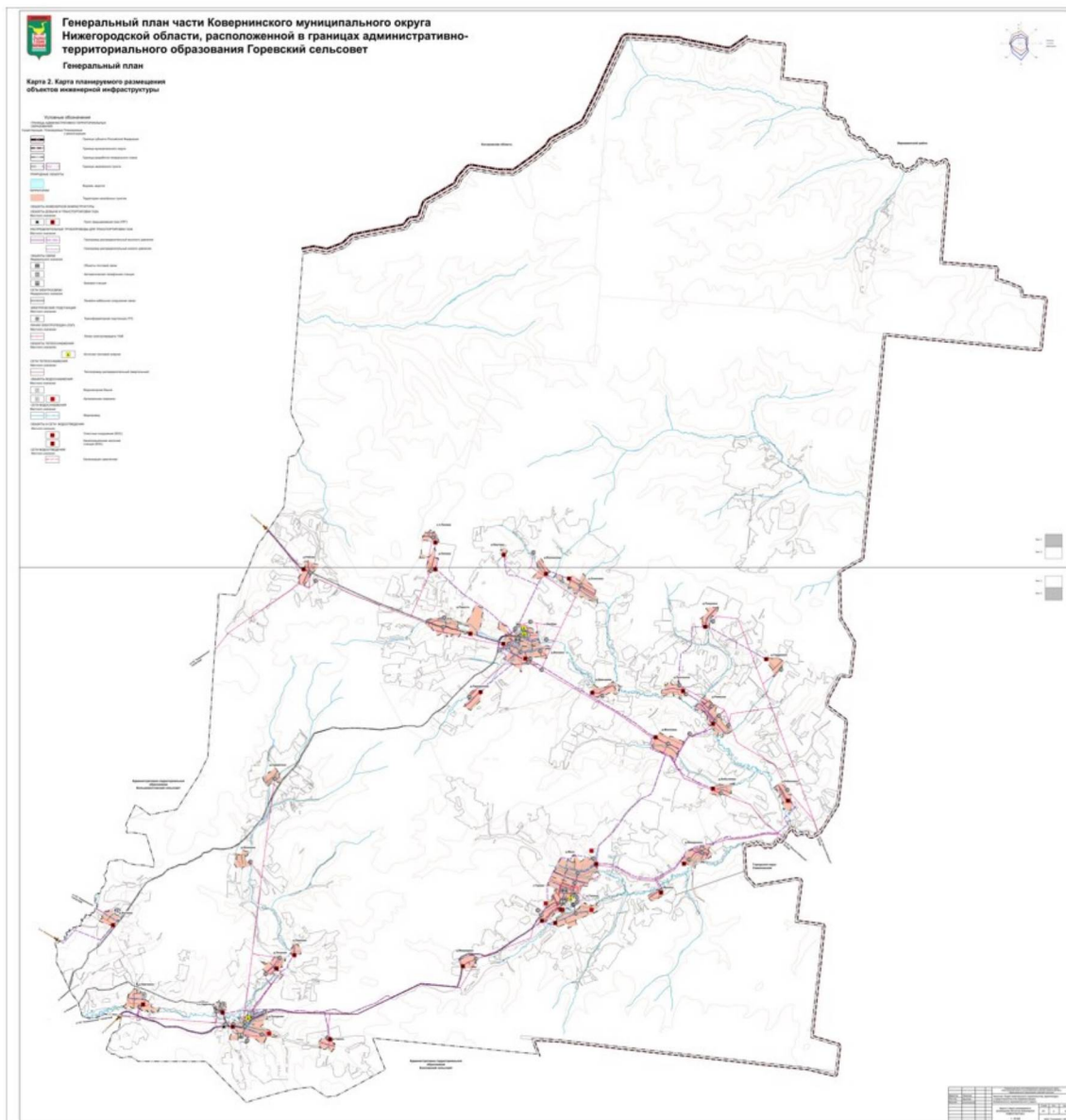
ПРИЛОЖЕНИЕ 2

к постановлению Правительства
Нижегородской области
от 18.08.2022 № 648



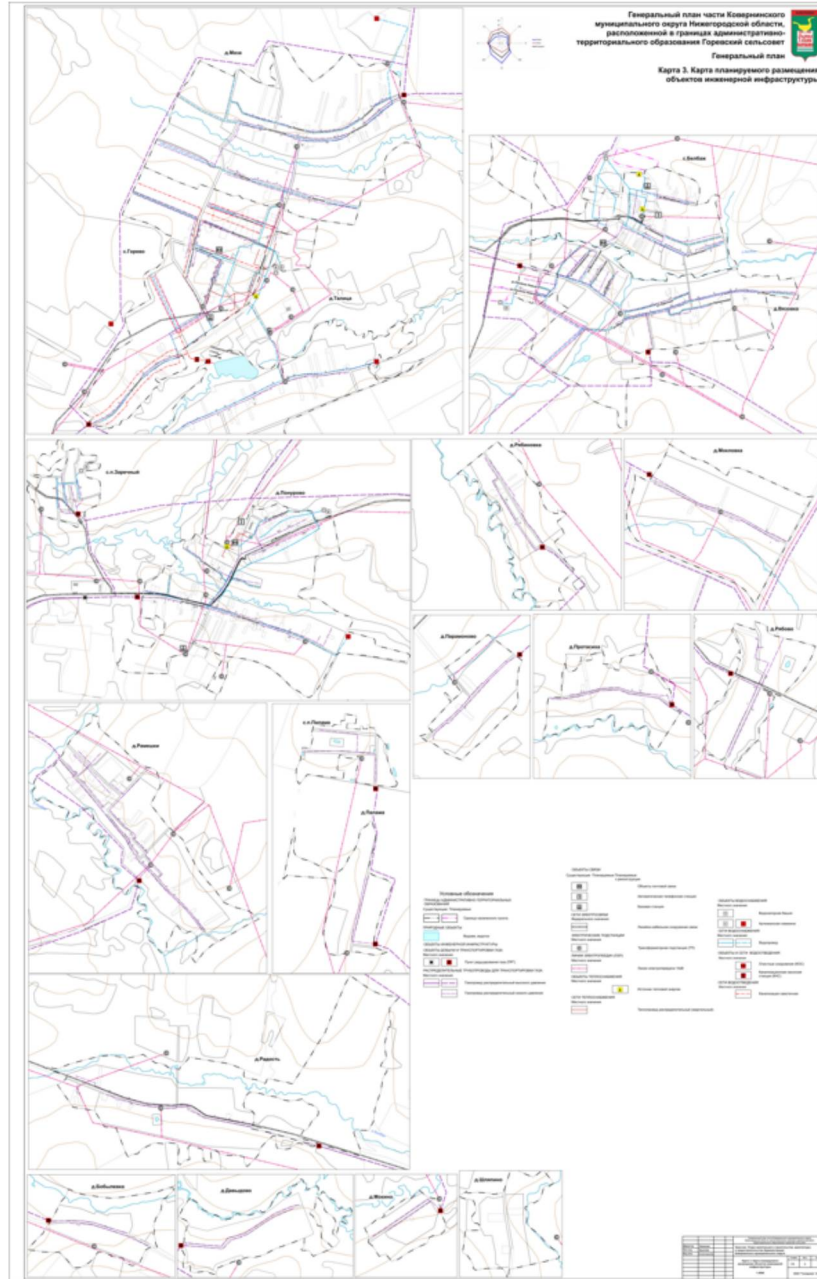
ПРИЛОЖЕНИЕ 3

к постановлению Правительства
Нижегородской области
от 18.08.2022 № 648



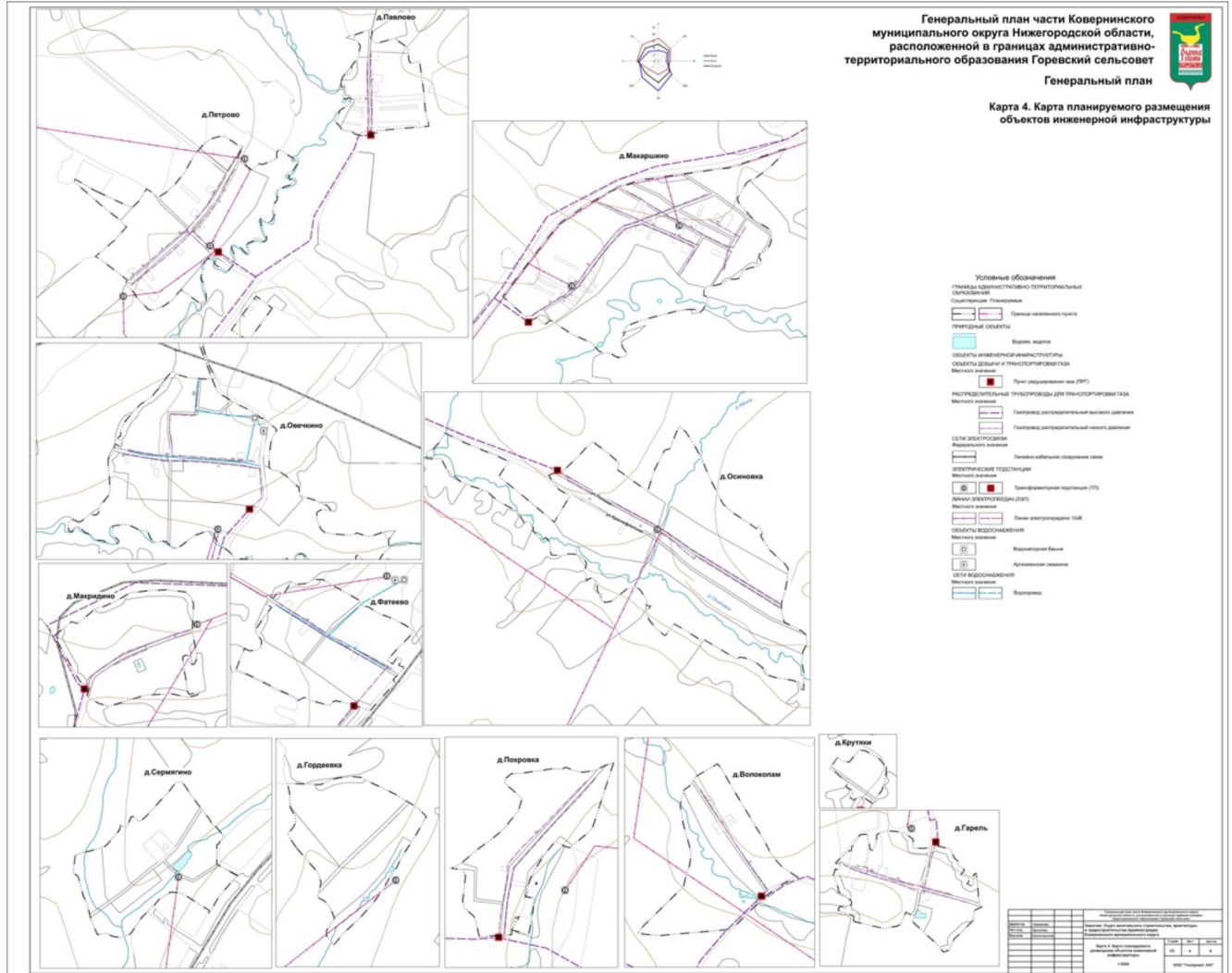
ПРИЛОЖЕНИЕ 4

к постановлению Правительства
Нижегородской области
от 18.08.2022 № 648



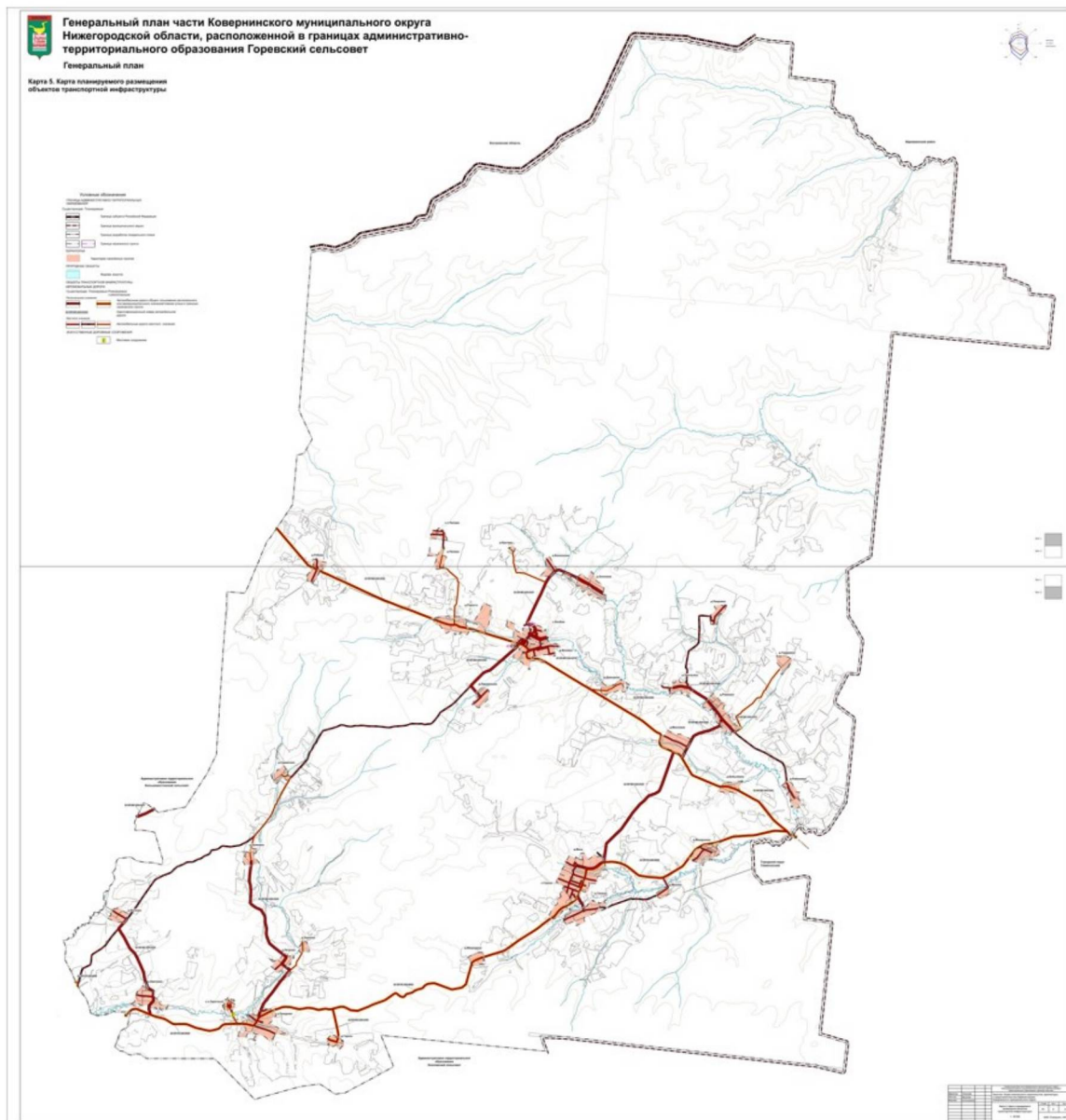
ПРИЛОЖЕНИЕ 5

к постановлению Правительства
Нижегородской области
от 18.08.2022 № 648



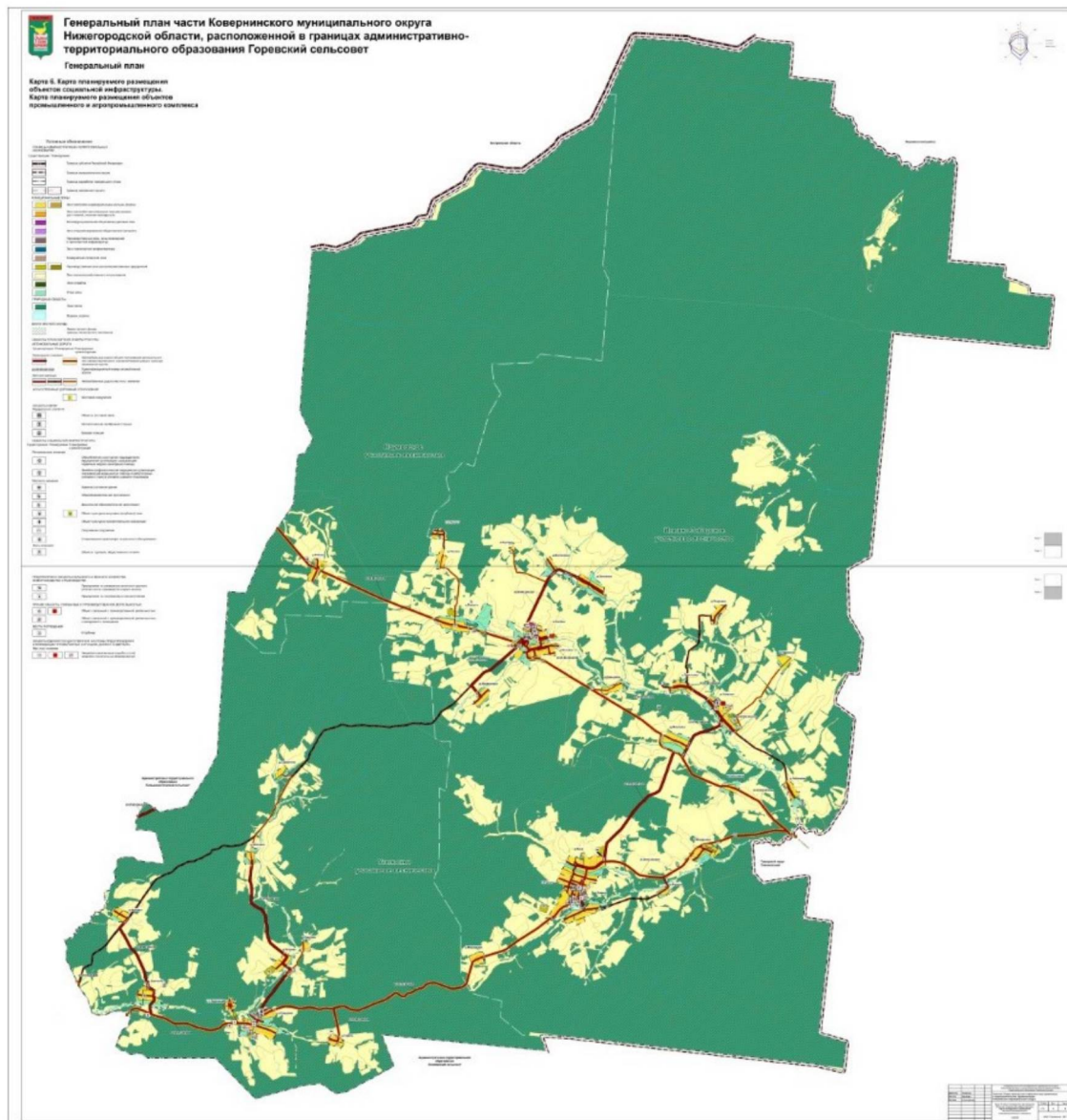
ПРИЛОЖЕНИЕ 6

к постановлению Правительства
Нижегородской области
от 18.08.2022 № 648



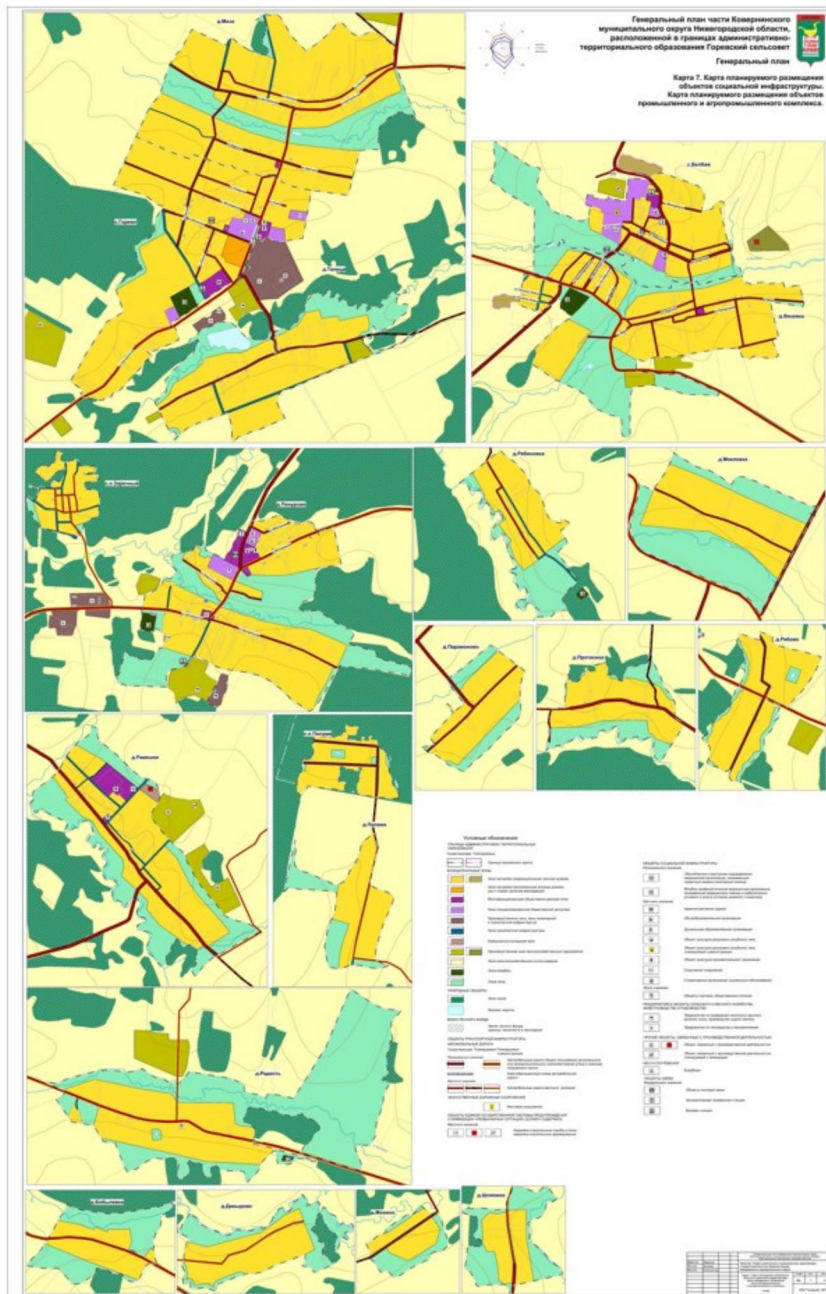
ПРИЛОЖЕНИЕ 7

к постановлению Правительства
Нижегородской области
от 18.08.2022 № 648



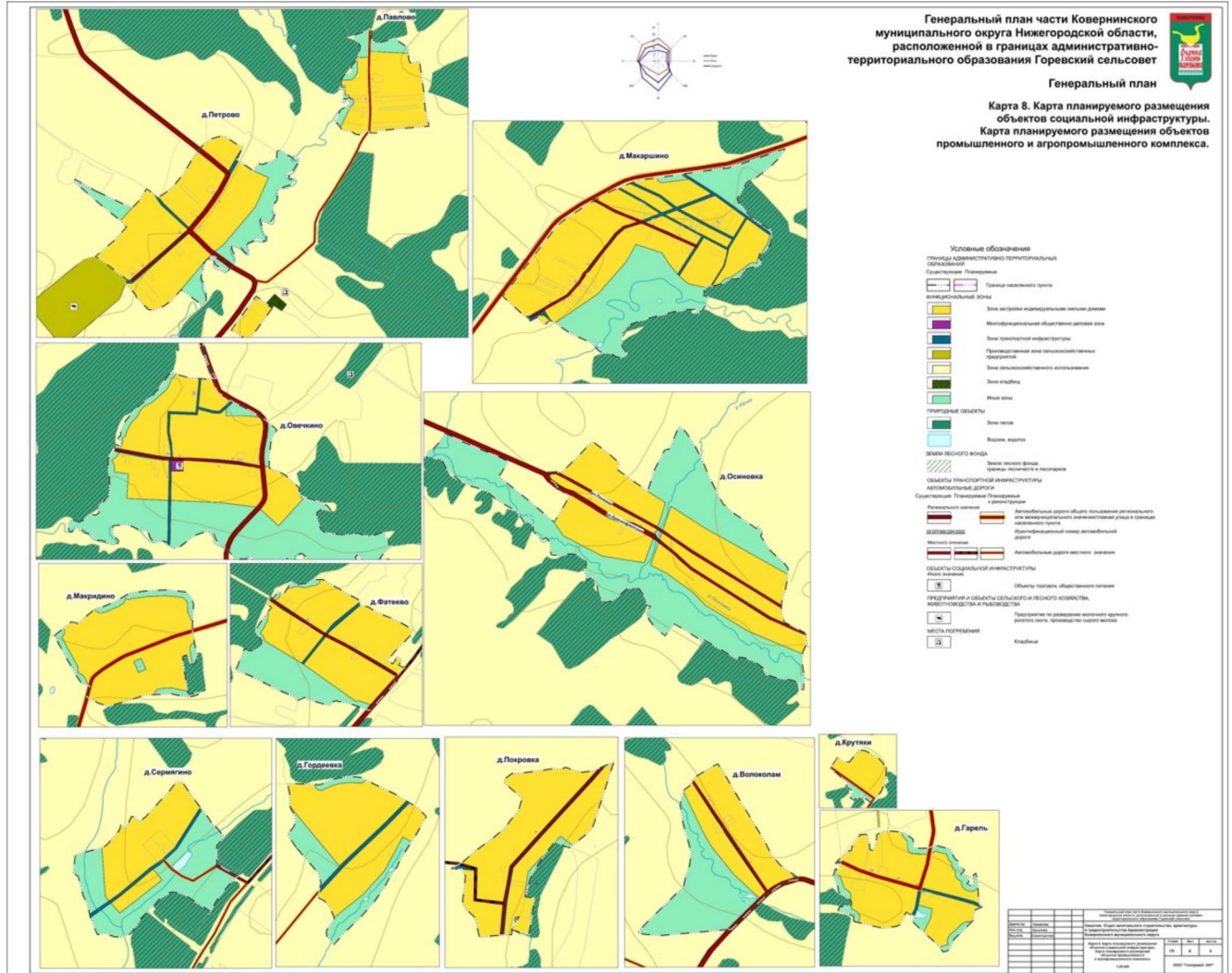
ПРИЛОЖЕНИЕ 8

к постановлению Правительства
Нижегородской области
от 18.08.2022 № 648



ПРИЛОЖЕНИЕ 9

к постановлению Правительства
Нижегородской области
от 18.08.2022 № 648



ПРИЛОЖЕНИЕ 10

к постановлению Правительства
Нижегородской области
от 18.08.2022 № 648

