



Правительство Нижегородской области

ПОСТАНОВЛЕНИЕ

09.11.2021 № 991

О внесении изменений в Правила пользования водными объектами для плавания на маломерных судах в Нижегородской области, утвержденные постановлением Правительства Нижегородской области от 15 января 2010 г. № 9

В целях приведения в соответствие с действующим законодательством Правительство Нижегородской области **п о с т а н о в л я е т:**

1. Внести в Правила пользования водными объектами для плавания на маломерных судах в Нижегородской области, утвержденные постановлением Правительства Нижегородской области от 15 января 2010 г. № 9, следующие изменения:

1.1. В подпункте 1.5 слова «от 29 июня 2005 г. № 502» заменить словами «от 6 июля 2020 г. № 487».

1.2. В подпункте «е» пункта 2.1 слова «муниципального бюджетного учреждения «Нижегородская спортивная школа олимпийского резерва по гребному спорту» заменить словами «государственного бюджетного учреждения Нижегородской области «Нижегородская областная спортивная школа олимпийского резерва по гребному спорту».

1.3. В абзаце втором пункта 2.2 слова «в части восстановления естественных и устройства искусственных нерестилищ в водных объектах» исключить.

1.4. Пункт 3.6 изложить в следующей редакции:

«3.6. При плавании должны быть одеты в индивидуальные

спасательные средства:

а) лица, находящиеся на водных мотоциклах (гидроциклах) либо на буксируемых маломерными судами устройствах (водных лыжах, вейкбордах, подъемно-буксировочных системах, а также надувных буксируемых и иных устройствах);

б) лица, находящиеся во время движения на беспалубных маломерных судах длиной до 4 метров включительно;

в) лица, находящиеся на открытой палубе маломерного судна либо на беспалубных маломерных судах во время шлюзования или прохождения акватории порта;

г) дети до 12-летнего возраста, находящиеся вне судовых помещений.».

1.5. Пункт 3.7 исключить.

1.6. Приложение 1 к Правилам изложить в новой редакции согласно приложению 1 к настоящему постановлению.

1.7. Приложение 2 к Правилам изложить в новой редакции согласно приложению 2 к настоящему постановлению.

1.8. Приложение 3 к Правилам изложить в новой редакции согласно приложению 3 к настоящему постановлению.

1.9. Приложение 4 к Правилам изложить в новой редакции согласно приложению 4 к настоящему постановлению.

1.10. Приложения 5 к Правилам изложить в новой редакции согласно приложению 5 к настоящему постановлению.

1.11. В приложении 6 к Правилам:

в пункте 3 слова «Фокинского сельсовета», «Михайловского сельсовета» исключить;

в пункте 5 слова «от села Лысая Гора Отарского сельсовета» заменить словами «от сельского поселка Лысая Гора»;

в пункте 6 слова «Михаленинского сельсовета» исключить;

в пункте 8 слова «Уренский муниципальный район»

в соответствующем падеже заменить словами «Уренский муниципальный округ» в соответствующем падеже;


в пункте 9 слова «п. Макарьево Валковского сельсовета Лысковского муниципального района» заменить словами «сельского поселка Макарьево Лысковского муниципального округа»;

в пункте 14 слова «Павловского муниципального района» заменить словами «Павловского муниципального округа».

1.12. Приложение 10 к Правилам изложить в новой редакции согласно приложению 6 к настоящему постановлению.

2. Настоящее постановление вступает в силу со дня его официального опубликования.

Губернатор



Г.С.НИКИТИН

ПРИЛОЖЕНИЕ 1
к постановлению Правительства
Нижегородской области
от 09.11.2021 № 991

«Приложение 1
к Правилам пользования водными
объектами для плавания
на маломерных судах
в Нижегородской области

**Сведения о местонахождении, контактной информации
органов исполнительной власти Нижегородской области,
их структурных подразделений и подведомственных учреждений,
уполномоченных осуществлять контроль за соблюдением
требований Правил пользования водными объектами для плавания
на маломерных судах в Нижегородской области**

1. Министерство экологии и природных ресурсов Нижегородской области:
Место нахождения и почтовый адрес: 603082, г. Нижний Новгород, Кремль,
корп. 14.

Телефон: (831) 435-63-35, факс: (831) 435-63-36.

Адрес электронной почты: official@eco.kreml.nnov.ru.

Адрес официального сайта: <https://ecology.government-nnov.ru/>.

Круглосуточная экологическая диспетчерская служба министерства
экологии и природных ресурсов Нижегородской области: 8-800-200-99-25,
(831) 433-22-11.

Структурные подразделения министерства экологии и природных ресурсов
Нижегородской области, осуществляющие региональный государственный
надзор в области использования и охраны водных объектов:

1.1. Отдел организации регионального государственного экологического
надзора: 603082, г. Нижний Новгород, Кремль, корп. 14, телефон: (831) 435-63-24.

1.2. Межрайонные отделы регионального государственного экологического
надзора и охраны окружающей среды:

Наименование межрайонного отдела	Поднадзорная территория	Адрес, телефон
Центральный межрайонный отдел	г.о.г. Нижний Новгород, г.о.г. Дзержинск, г.о.г. Бор, Богородский муниципальный округ, Володарский, Кстовский муниципальные районы	603109, г. Нижний Новгород, ул. Ильинская, д. 51, т. (831) 433-92-05, т. (831) 433-36-96, ф. (831) 434-33-35
Юго-Западный межрайонный отдел	г.о.г. Арзамас, г.о.г. Выкса, г.о.г. Кулебаки, г.о. Навапшинский, г.о.г. Первомайск, г.о.г. Саров, Вадский, Дивеевский, Павловский, Починковский муниципальные округа, Ардатовский, Большеболдинский, Вачский, Вознесенский, Гагинский, Лукояновский, Сосновский, Шатковский муниципальные районы	607060, Нижегородская обл., г. Выкса, Красная площадь, д. 1, каб. 321, т/ф (83177) 3-67-98 т/ф (83177) 3-40-82
Юго-Восточный межрайонный отдел	г.о. Перевозский, г.о. Воротынский, Бутурлинский, Лысковский муниципальные округа, Большемурашкинский, Дальнеконстантиновский, Краснооктябрьский, Княгининский, Пильнинский, Сергачский, Сеченовский, Спасский муниципальные районы	607510, Нижегородская обл., г. Сергач, ул. Гайдара, д. 18а, т/ф (83191) 5-15-05
Северо-Западный межрайонный отдел	г.о. Сокольский, г.о.г. Чкаловск, Балахнинский, Ковернинский муниципальные округа, Городецкий муниципальный район	606500, Нижегородская обл., г. Городец, ул. Пролетарская, д. 30, каб. 110а, т/ф (83161) 9-35-05
Северо-Восточный межрайонный отдел	г.о.г. Шахунья, г.о. Семеновский, Тоншаевский, Уренский муниципальные округа, Варнавинский, Ветлужский, Воскресенский, Краснобаковский, Тонкинский, Шарангский муниципальные районы	606650, Нижегородская обл., г. Семенов, ул. Садовая, д. 2, т/ф (83162) 5-80-75 т/ф (83162) 5-79-85

2. Министерство лесного хозяйства и охраны объектов животного мира Нижегородской области:

Место нахождения: 603134, г. Нижний Новгород, ул. Костина, д. 2.

Почтовый адрес: 603082, г. Нижний Новгород, Кремль, корп. 14.

Телефон: (831) 433-69-85, факс: (831) 437-08-14.

Адрес электронной почты: official@les.kreml.nnov.ru.

Адрес официального сайта: <https://minles.government-nnov.ru/>.

Структурные подразделения министерства лесного хозяйства и охраны объектов животного мира Нижегородской области:

2.1. Отдел организации федерального государственного надзора в области охраны, воспроизводства и использования объектов животного мира: 603134, г. Нижний Новгород, ул. Костина, д. 2, телефоны: (831) 430-15-79, (831) 433-79-35.

2.2. Межрайонные отделы по охране, контролю и регулированию охотничьих ресурсов:

Наименование межрайонного отдела	Поднадзорная территория	Адрес, телефон
Арзамасский	г.о.г. Арзамас, г.о.г. Первомайск, Ардатовский, Арзамасский, Вадский, Починковский муниципальные округа, Большеболдинский, Вознесенский, Гагинский, Дивеевский, Краснооктябрьский, Лукояновский, Шатковский муниципальные районы	607223, Нижегородская обл., Арзамасский район, г. Арзамас, ул. Урицкого, д. 8, т. (83147) 9-69-11
Лысковский	г.о. Воротынский, г.о. Перевозский, Большемурашкинский, Бутурлинский, Краснооктябрьский, Княгининский, Пильнинский, Сеченовский, Сергачский, Спасский муниципальные районы,	606210, Нижегородская обл., Лысковский район, г. Лысково, ул. Мичурина, д. 48, т. (83149) 5-80-14

Наименование межрайонного отдела	Поднадзорная территория	Адрес, телефон
	Лысковский муниципальный округ	
Нижегородский	г.о.г. Нижний Новгород, г.о.г. Дзержинск, г.о.г. Чкаловск, Богородский, Балахнинский муниципальные округа, Володарский, Дальнеконстантиновский, Кстовский муниципальные районы	607602, Нижегородская обл., Богородский район, г. Богородск, ул. Котельникова, д. 76, т. (83170) 2-93-80
Павловский	г.о.г. Выкса, г.о.г. Кулебаки, г.о. Навашинский, Павловский муниципальный округ, Вачский, Сосновский муниципальные районы	606100, Нижегородская обл., Павловский район, г. Павлово, ул. Дальняя Круча, д. 39, литера А т. (83171) 2-16-77
Семеновский	г.о.г. Бор, г.о. Сокольский, г.о. Семеновский, Воскресенский, Городецкий муниципальный район, Ковернинский муниципальный округ	606650, Нижегородская обл., Семеновский район, г. Семенов, ул. Садовая, д. 2, т. (83162) 5-60-95
Уренский	г.о.г. Шахунья, Тоншаевский, Уренский муниципальные округа, Варнавинский, Ветлужский, Краснобаковский, Тонкинский, Шарангский муниципальные районы	606910, Нижегородская обл., г.о.г. Шахунья, ул. Октябрьская, д. 60, т. (83152) 2-62-69

3. Государственное казенное учреждение Нижегородской области «Центр охраны животного мира и водных биологических ресурсов»:

Место нахождения и почтовый адрес: 603089, г. Нижний Новгород, ул. Высоковский проезд, д. 22, каб. 401.

Телефон: (831) 228-05-88, факс (831) 228-05-78.

Адрес электронной почты: сogm-nnov@mail.ru.

_____».

ПРИЛОЖЕНИЕ 2
к постановлению Правительства
Нижегородской области
от 09.11.2021 № 991

«Приложение 2
к Правилам пользования водными
объектами для плавания
на маломерных судах
в Нижегородской области

**Перечень
водных объектов на территории Нижегородской области,
использование которых допускается для плавания маломерных
судов с использованием двигателей**

1. Река Волга (Горьковское водохранилище) – на всем протяжении в границах Нижегородской области (за исключением участка акватории в верхнем бьефе Городецкого гидроузла на расстоянии менее одного километра от плотины – подпункт «г» пункта 2.1 Правил пользования водными объектами для плавания на маломерных судах в Нижегородской области, утвержденных постановлением Правительства Нижегородской области от 15 января 2010 г. № 9 (далее – Правила)), с притоками: Куртюга – до сельского поселка Куртюга г.о. Сокольский, Ломня – до деревни Пушкарево г.о. Сокольский, Алешинка – до деревни Филино г.о. Сокольский, Моча – до деревни Желваково г.о. Сокольский, Лотинка – до деревни Афонино г.о. Сокольский, Ширмакша – от устья до деревни Деушиха г.о. Сокольский, Мича – до деревни Бельнь г.о. Сокольский, Юг – до деревни Демидово г.о.г. Чкаловск, Троца – до деревни Харламово г.о.г. Чкаловск, Санахта – до деревни Малое Рябино г.о.г. Чкаловск.

2. Река Волга (Чебоксарское водохранилище) – на всем протяжении в границах Нижегородской области, за исключением участков акваторий, указанных в пункте 2.1 Правил, с притоками: Керженец – до моста у села Валки Лысковского муниципального округа, Нижняя Нюжма – до села

Комариха Лысковского муниципального округа, Кудьма – до сельского поселка Ленинская слобода Запрудновского сельсовета Кстовского муниципального района.

3. Река Ока – на всем протяжении в границах Нижегородской области, за исключением акватории затона Варежский (Пурковский) у села Вареж Павловского муниципального округа.

4. Река Ветлуга – на всем протяжении в границах Нижегородской области, включая оз. Ядровское – до села Ядрово Чащихинского сельсовета Краснобаковского муниципального района, старица Троицкая – до села Троицкое Староустинского сельсовета Воскресенского муниципального района, приток: река Уста – до деревни Игнатьево Староустинского сельсовета Воскресенского муниципального района.

5. Река Унжа – на всем протяжении в границах Нижегородской области.

6. Река Клязьма – на всем протяжении в границах Нижегородской области.

7. Река Мокша – на всем протяжении в границах Нижегородской области.

8. Части водных объектов, прилегающие к дополнительным судовым ходам и подходам к пристаням, убежищам, причалам, затонам и т.п., включенным в Перечень внутренних водных путей Российской Федерации, утвержденный распоряжением Правительства Российской Федерации от 19 декабря 2002 г. № 1800-р, в соответствии со статьей 7 Кодекса внутреннего водного транспорта Российской Федерации.

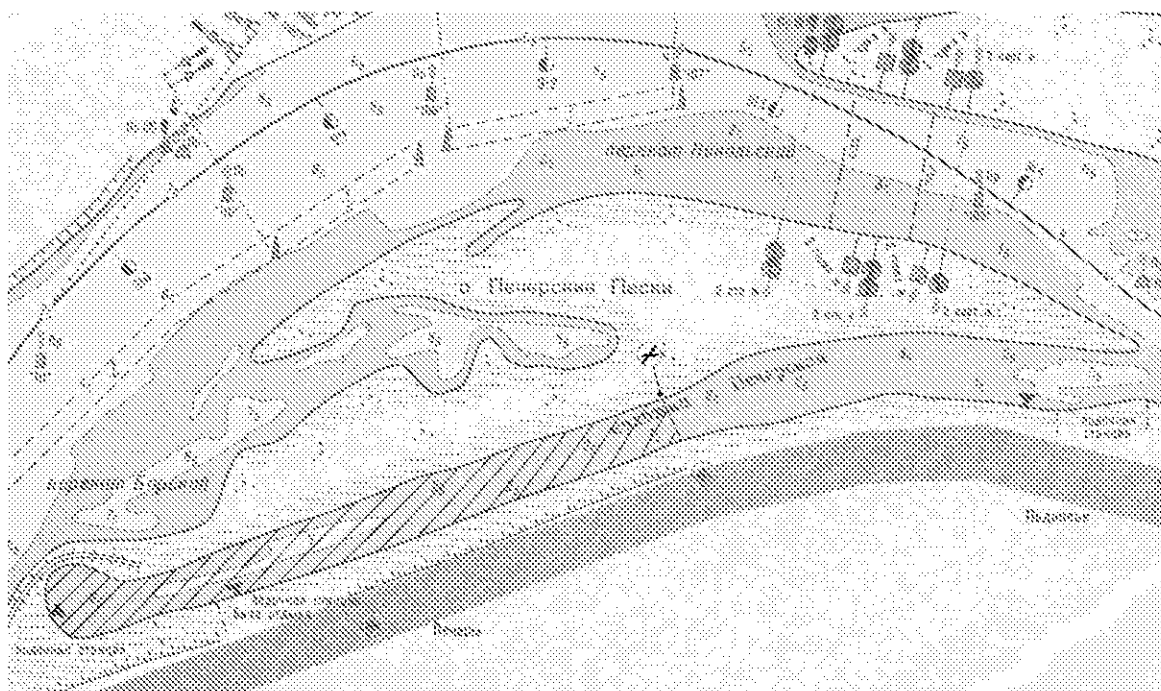
9. Участок реки Сатис от понтонного моста (пер. Речной) до моста (ул. Зернова) в границах города Сарова для движения речного трамвая согласно Схеме.

Характеристики речного трамвая: допустимая длина 9 м, допустимая ширина 3 м, осадка максимальная 1 м, класс по Российскому речному регистру Р 1,2, пассажировместимость до 12 чел. (11 человек + судоводитель).

ПРИЛОЖЕНИЕ 3
к постановлению Правительства
Нижегородской области
от 09.11.2021 № 991

«Приложение 3
к Правилам пользования водными
объектами для плавания
на маломерных судах
в Нижегородской области

СХЕМА
акватории западной части Печерской воложки
(Гребного канала), закрытой для движения маломерных судов



Место установки знака "Движение маломерных плавающих средств запрещено"




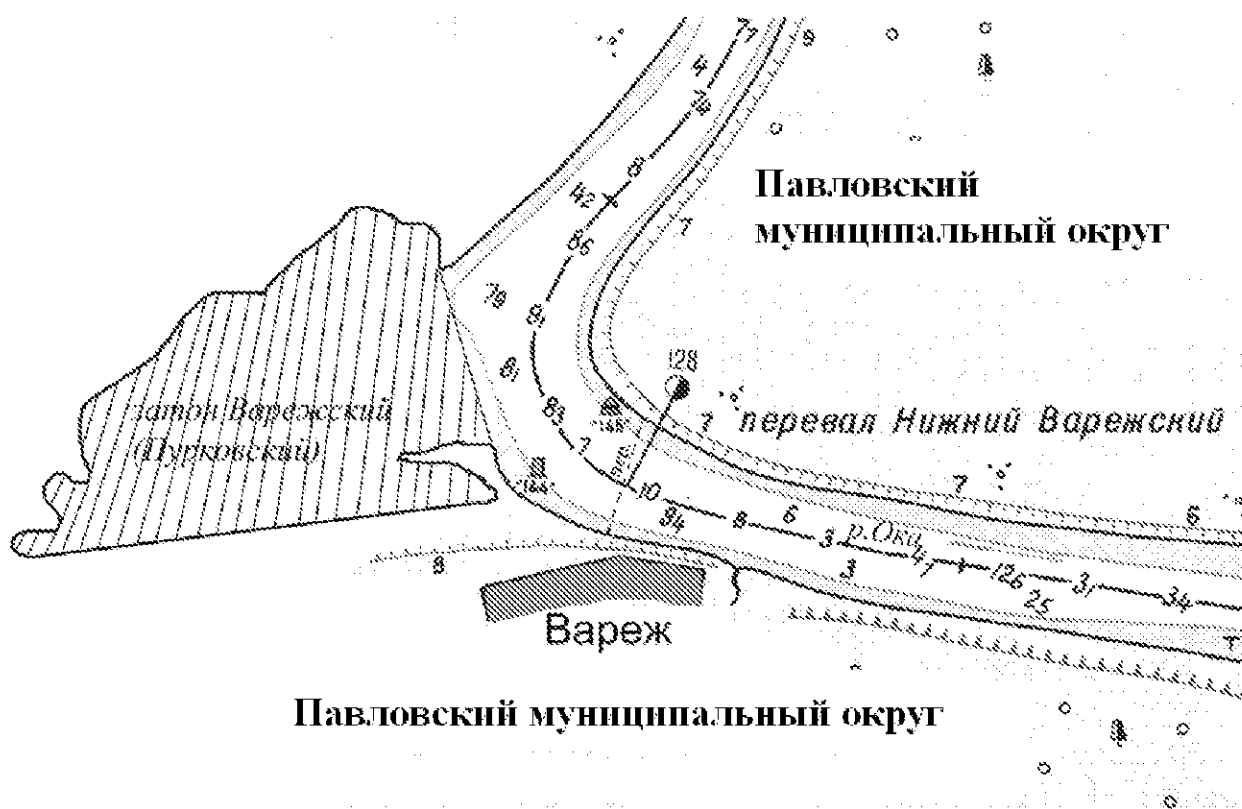
Участок акватории Гребного канала в западной части Печерской воложки, закрытый для движения маломерных судов, за исключением маломерных судов государственного бюджетного учреждения "Нижегородская областная спортивная школа олимпийского резерва по гребному спорту"

».

ПРИЛОЖЕНИЕ 4
к постановлению Правительства
Нижегородской области
от 09.11.2021 № 991

«Приложение 4
к Правилам пользования водными
объектами для плавания
на маломерных судах
в Нижегородской области

**Схема акватории затона Варезский (Пурковский) реки Оки,
закрытой для движения маломерных судов с использованием
двигателей**



Участок акватории, закрытый для движения
маломерных судов с использованием двигателей

ПРИЛОЖЕНИЕ 5
к постановлению Правительства
Нижегородской области
от 09.11.2021 № 991

«Приложение 5
к Правилам пользования водными
объектами для плавания
на маломерных судах
в Нижегородской области

**Схема участка береговой полосы левого берега реки Керженец
на территории государственного природного биосферного заповедника
«Керженский», где причаливание маломерных судов запрещено**



***** Участок береговой полосы левого берега реки Керженец на территории государственного природного биосферного заповедника «Керженский», где причаливание маломерных судов запрещено

ПРИЛОЖЕНИЕ 6
к постановлению Правительства
Нижегородской области
от 09.11.2021 № 991

«Приложение 10
к Правилам пользования водными
объектами для плавания
на маломерных судах
в Нижегородской области

ПЕРЕЧЕНЬ ЗОН
ИСПОЛЬЗОВАНИЯ ВОДНЫХ ЛЫЖ И ГИДРОЦИКЛОВ <*>

1. Река Волга (Горьковское водохранилище)

Номер зоны	Местоположение зон для использования водных лыж и гидроциклов	Ширина зоны от линии уреза воды, м
1.1	На траверзе 789,5–791 км <*> вдоль левого берега строго за пределами судового хода, в соответствии со схемой 1.1. Верхняя граница зоны – в 300 м ниже нефтяного причала, нижняя граница – в 1 км выше пристани г.о. Сокольский, выше места выгрузки стройматериалов	200
1.2	На траверзе 812,7–817,6 км вдоль левого берега за пределами судового хода, от села Стрелка г.о. Сокольский до устья реки Ширмакша, в соответствии со схемой 1.2	500
1.3	На траверзе 819–823 км вдоль левого берега за пределами судового хода, от устья реки Мича до полуострова Зеленый мыс, в соответствии со схемой 1.3	700
1.4	На траверзе 833–836 км вдоль левого берега за пределами судового хода, от деревни Большой Суходол Федуринского сельсовета Городецкого муниципального района до устья реки Яхра, в соответствии со схемой 1.4	600
1.5	На траверзе 838,8–845 км вдоль левого берега за пределами судового хода, от пансионата «Буревестник» до деревни Зубово Тимирязевского сельсовета	500

	Городецкого муниципального района, в соответствии со схемой 1.5	
1.6	На траверзе 843,5–845 км вдоль левого берега за пределами судового хода, от деревни Зубово до деревни Скипино Тимирязевского сельсовета Городецкого муниципального района, в соответствии со схемой 1.6	300
1.7	На траверзе 838,5–839,5 км вдоль правого берега за пределами судового хода, от деревни Беседы ниже устья реки Санахта до деревни Кулаево г.о.г. Чкаловск, в соответствии со схемой 1.7	300
1.8	На траверзе 842–846 км вдоль правого берега за пределами судового хода, от деревни Колганово г.о.г. Чкаловск до залива Вершиловский, в соответствии со схемой 1.8	600–1000

2. Река Волга (Чебоксарское водохранилище)

2.1	На траверзе 914,5–917 км вдоль левого берега, в воложке Подновской, в соответствии со схемой 2.1	По всей ширине воложки
2.2	На траверзе 923–925 км вдоль левого берега, в воложке Телячьей, в соответствии со схемой 2.2	По всей ширине воложки
2.3	На траверзе 940–942 км вдоль правого берега, в воложке Безводненской, в соответствии со схемой 2.3	По всей ширине воложки

3. Река Ока

3.1	На траверзе 114–116 км вдоль левого берега за кромкой судового хода, в соответствии со схемой 3.1	100
3.2	На траверзе 140–142 км вдоль левого берега за кромкой судового хода, в районе перевала Степаньковский выше затона Степаньковский, в соответствии со схемой 3.2	100
3.3	На траверзе 244,5–246 км вдоль правого берега за кромкой судового хода, в 1 км выше рабочего поселка Досчатое г.о.г. Выкса, в соответствии со схемой 3.3	100
3.4	На траверзе 256–258 км вдоль правого берега за кромкой	100

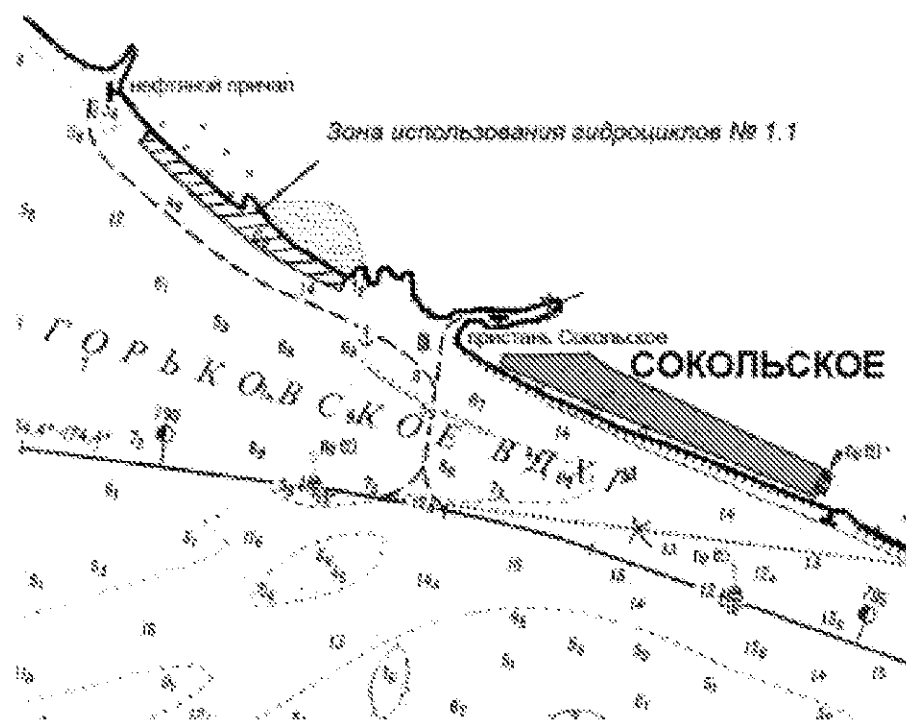
судового хода, у рабочего поселка Шиморское г.о.г. Выкса, ниже затона Шиморский, в соответствии со схемой 3.4

Примечания:

<*> В зонах № 1.1 и 2.3 использование водных лыж или аналогичных средств не допускается.

<***> Траверз – направление, перпендикулярное оси судового хода. Километраж приведен по Атласу единой глубоководной системы европейской части Российской Федерации (ЕЧС ЕЧ РФ), том 5 «Река Волга от Рыбинского гидроузла до Чебоксарского гидроузла» издания 2004 года и по «Карте реки Ока от поселка Щурово до устья» издания 2001 года. За начальный пункт отсчета расстояний по водным путям Единой глубоководной системы европейской части Российской Федерации по реке Волге принят Южный порт города Москвы, по остальным рекам отсчет расстояний производится от их устья.

Схемы зон использования водных лыж и гидроциклов



г.о. СОКОЛЬСКИЙ

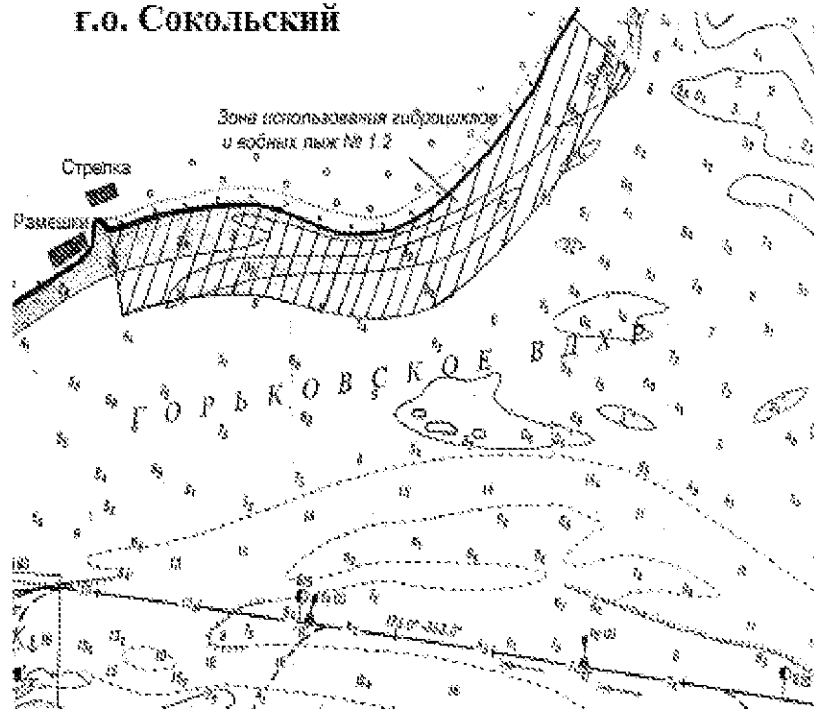


Схема 1.2



Схема 1.3

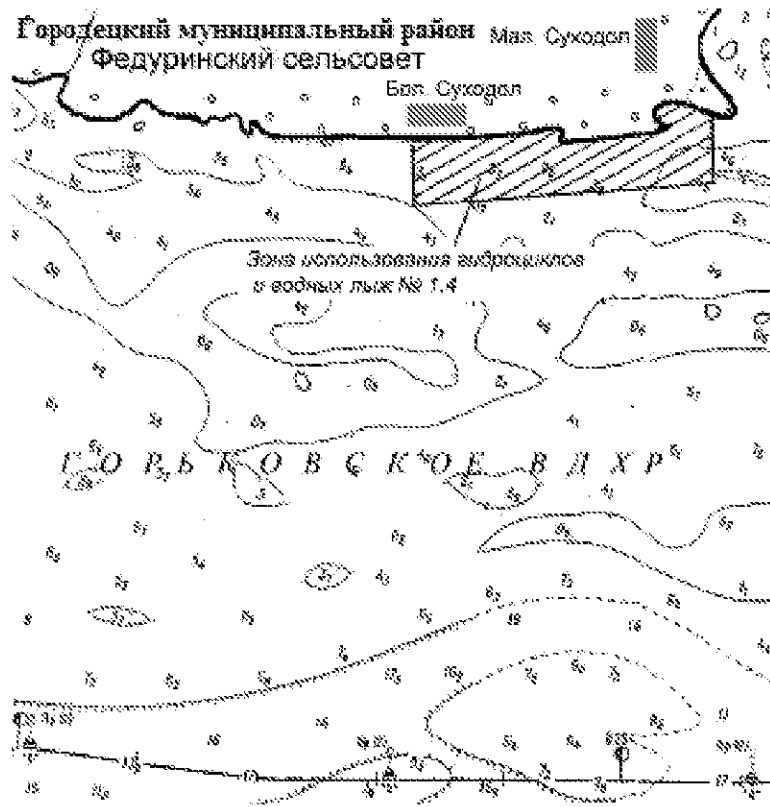


Схема 1.4

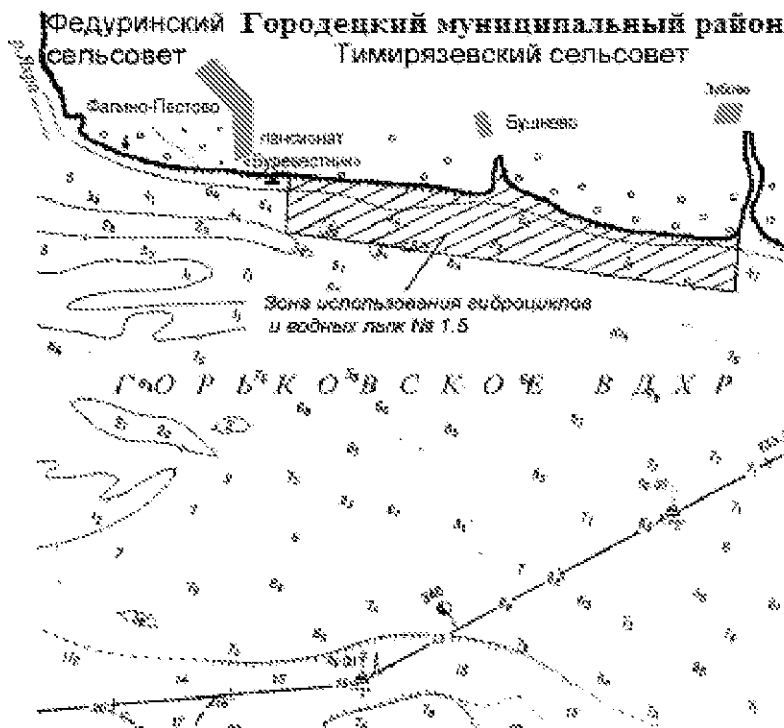
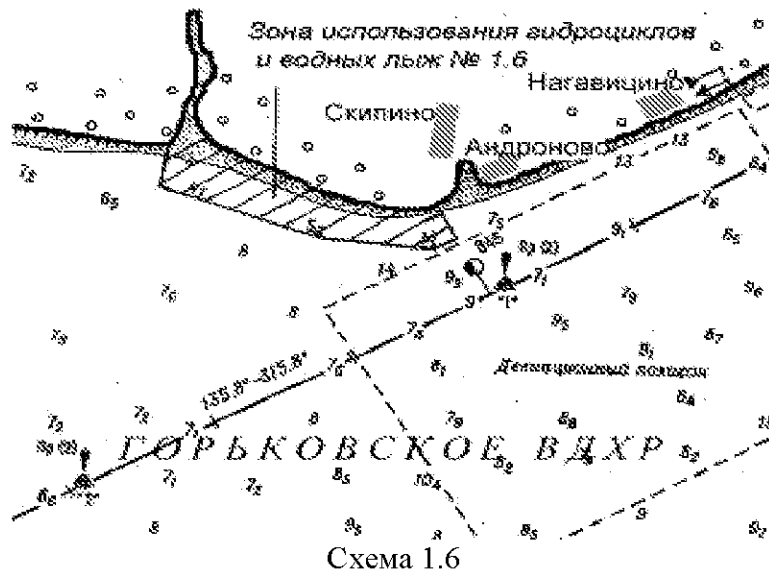


Схема 1.5

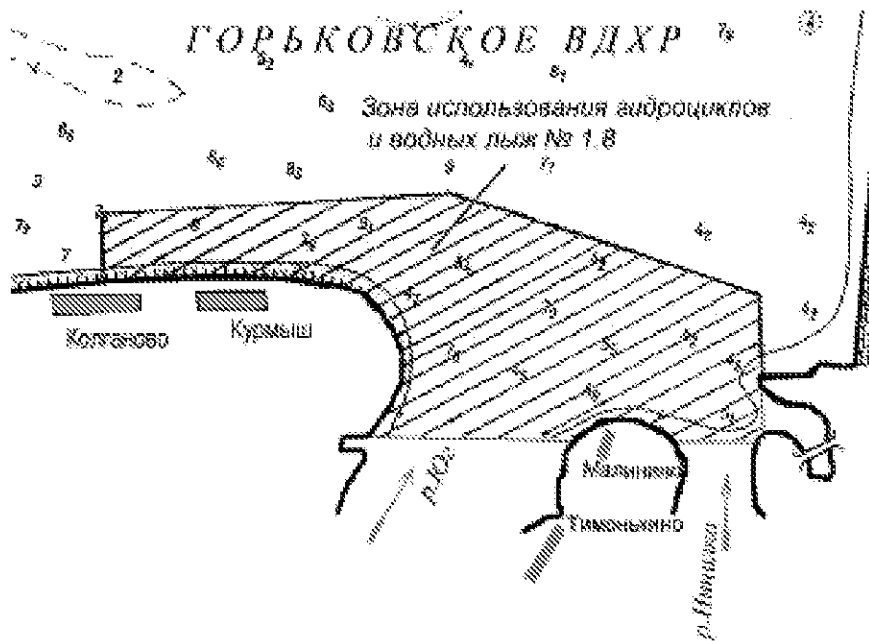
Городецкий муниципальный район

Зубово Тимирязевский сельсовет



ГОРЬКОВСКОЕ, ВДХР





г.о.г. Чкаловск

Схема 1.8

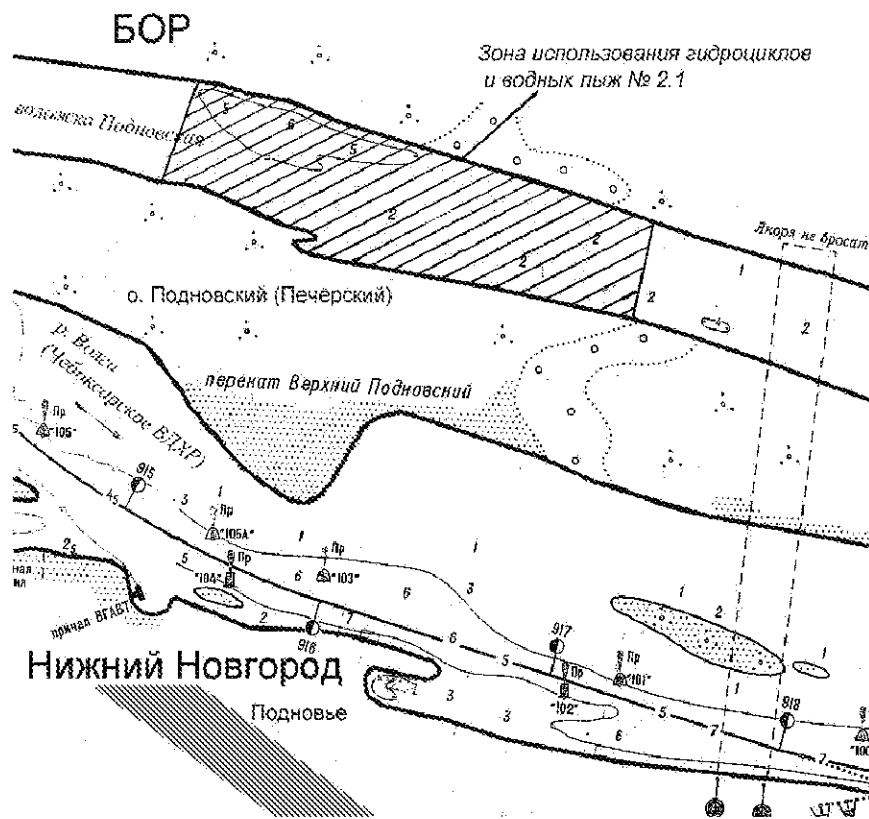


Схема 2.1

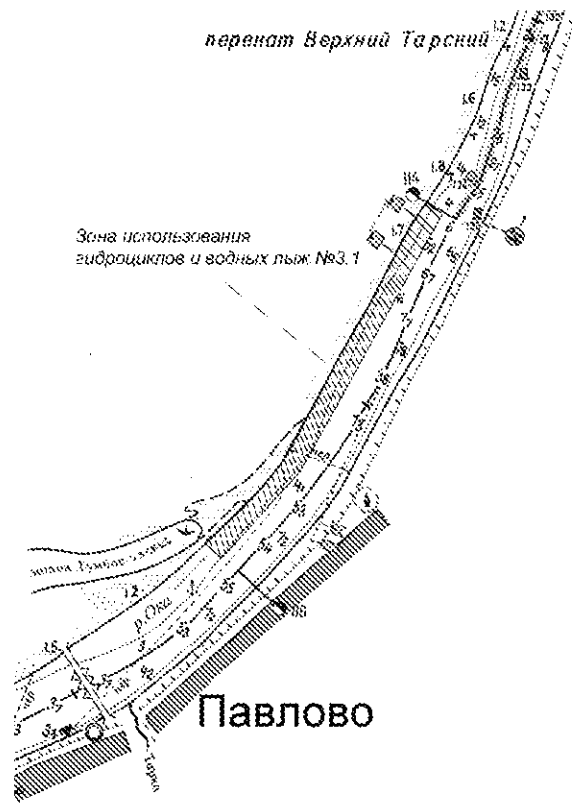


Схема 3.1

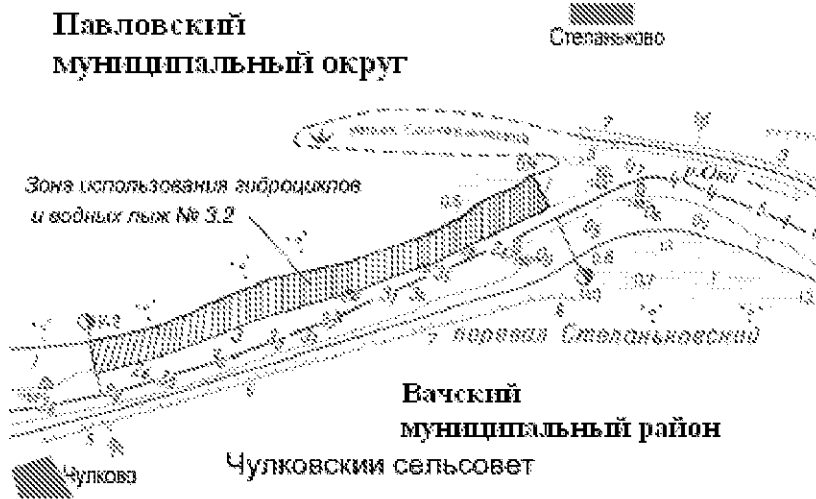


Схема 3.2



Схема 3.3



Схема 3.4