



# Правительство Нижегородской области

## ПОСТАНОВЛЕНИЕ

10.11.2021 № 999

### **Об утверждении изменений в генеральный план сельского поселения Хрипуновский сельсовет Ардатовского муниципального района Нижегородской области, утвержденный постановлением Правительства Нижегородской области от 8 августа 2016 г. № 521**

В соответствии со статьями 8<sup>2</sup>, 24 Градостроительного кодекса Российской Федерации, пунктом 1 части 2 статьи 2 Закона Нижегородской области от 23 декабря 2014 г. № 197-3 «О перераспределении отдельных полномочий между органами местного самоуправления муниципальных образований Нижегородской области и органами государственной власти Нижегородской области», на основании протокола общественных обсуждений от 14 января 2021 г. № 1, заключения о результатах общественных обсуждений от 14 января 2021 г., протокола заседания согласительной комиссии от 1 апреля 2021 г. и в целях обеспечения устойчивого развития территории сельского поселения Хрипуновский сельсовет Ардатовского муниципального района Нижегородской области Правительство Нижегородской области **п о с т а н о в л я е т**:

1. Утвердить прилагаемые изменения в генеральный план сельского поселения Хрипуновский сельсовет Ардатовского муниципального района Нижегородской области, утвержденный постановлением Правительства Нижегородской области от 8 августа 2016 г. № 521 (далее – генеральный план Хрипуновского сельсовета), в части:

- корректировки границ населенных пунктов с. Хрипуново, с. Надежино, с. Атемасово, д. Четвертово;
- корректировки функционального зонирования;

- корректировки санитарно-защитных зон;
- изменения функциональной зоны «Территории пашень» на «Зону промышленных, сельскохозяйственных и складских предприятий» для земельных участков с кадастровыми номерами 52:51:0130008:241, 52:51:0130008:244 и 52:51:0130008:9 в целях разработки участка недр местного значения «Силинский».

2. Министерству градостроительной деятельности и развития агломераций Нижегородской области.

2.1. В течение семи дней направить настоящее постановление главе местного самоуправления Хрипуновского сельсовета Ардатовского муниципального района Нижегородской области.

2.2. Обеспечить размещение настоящего постановления на официальном сайте Правительства Нижегородской области в информационно-телекоммуникационной сети «Интернет».

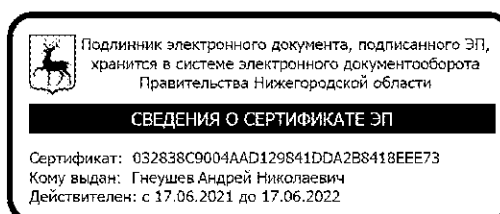
3. Рекомендовать администрации Хрипуновского сельсовета Ардатовского муниципального района Нижегородской области:

3.1. Обеспечить размещение генерального плана Хрипуновского сельсовета с изменениями, утвержденными настоящим постановлением, на официальном сайте органа местного самоуправления в информационно-телекоммуникационной сети «Интернет».

3.2. Обеспечить размещение генерального плана Хрипуновского сельсовета с изменениями, утвержденными настоящим постановлением, в Федеральной государственной информационной системе территориального планирования не позднее десяти дней со дня его утверждения.

4. Настоящее постановление подлежит официальному опубликованию.

И.о.Губернатора



А.Н.Гнеушев

## УТВЕРЖДЕНЫ

постановлением Правительства  
Нижегородской области  
от 10.11.2021 № 999

**Изменения  
в генеральный план сельского поселения Хрипуновский сельсовет  
Ардатовского муниципального района Нижегородской области,  
утвержденный постановлением Правительства Нижегородской области  
от 8 августа 2016 г. № 521**

1. В приложении 1 «Положение о территориальном планировании сельского поселения Хрипуновский сельсовет Ардатовского муниципального района Нижегородской области» к постановлению Правительства Нижегородской области от 8 августа 2016 г. № 521:

1.1. Таблицу 1 «Планируемые для размещения объекты местного значения» раздела 1 «Сведения о видах, назначении и наименованиях планируемых для размещения объектов местного значения сельского поселения, их местоположение, а также характеристики зон с особыми условиями использования территории в случае, если установление таких зон требуется в связи с размещением данных объектов» изложить в следующей редакции:

«Таблица 1. Планируемые для размещения объекты местного значения

№ п/п	Виды и наименование объектов и тип мероприятия	Описание мероприятий, назначение объектов	Местоположение, действия в отношении земельного участка	Основные характеристики объектов
<b>1</b>	<b>Объекты инженерно-технической инфраструктуры</b>			
	<b>Водоснабжение</b>			
1.1	Строительство новых внутриквартальных водопроводных сетей с устройством вводов в дома	Обеспечение водоснабжения территорий, комплексного освоения в целях жилищного строительства	с. Хрипуново с. Атемасово с. Надежино с. Юсупово с. Хохлово д. Мостовка	Общая протяженность по поселению – 15,78 км (на I очередь) В том числе: с. Хрипуново – 4,85 км; с. Атемасово – 3,10 км; с. Надежино – 2,25 км; с. Юсупово – 1,67 км; с. Хохлово – 2,70 км; д. Мостовка – 1,21 км.
	Строительство новых внутриквартальных водопроводных	Обеспечение водоснабжения территорий, комплексного	с. Хрипуново с. Атемасово д. Четвертово	Общая протяженность по поселению – 14,30 км (на расчетный срок)

№ п/п	Виды и наименование объектов и тип мероприятия	Описание мероприятий, назначение объектов	Местоположение, действия в отношении земельного участка	Основные характеристики объектов
	сетей с устройством вводов в дома	освоения в целях жилищного строительства		В том числе: сд. Четвертово – 0,78 км.
1.2	Строительство водозаборного узла	Обеспечение водоснабжения территорий, комплексного освоения в целях жилищного строительства	с. Атемасово	Общая производительность - 700 м <sup>3</sup> /сут (на расчетный срок) В том числе: с. Атемасово – 700 м <sup>3</sup> /сут.
1.3	Реконструкция артезианских скважин	Обеспечение водоснабжения территорий, комплексного освоения в целях жилищного строительства	с. Хрипуново с. Надежино с. Юсупово с. Хохлово д. Четвертово д. Малиновка д. Мостовка	Общее количество – 7 ед. (на расчетный срок) В том числе: с. Хрипуново – 1 ед.; с. Надежино – 1 ед.; с. Юсупово – 1 ед.; с. Хохлово – 1 ед.; д. Четвертово – 1 ед.; д. Малиновка – 1 ед.; д. Мостовка – 1 ед.
1.4	Расширение водозаборного узла	Обеспечение водоснабжения территорий, комплексного освоения в целях жилищного строительства	с. Хрипуново с. Надежино	Общая производительность - 740 м <sup>3</sup> /сут (на I очередь) В том числе: с. Хрипуново – 540 м <sup>3</sup> /сут; с. Надежино – 200 м <sup>3</sup> /сут.
1.5	Тампонирувание артезианских скважин	Обеспечение водоснабжения территорий, комплексного освоения в целях жилищного строительства	с. Надежино	Общее количество – 1 ед. (на I очередь). В том числе: с. Надежино – 1 ед.
1.6	Установка пожарных гидрантов на водопроводных сетях	Обеспечение пожарной безопасности	С. Хрипуново С. Надежино С. Атемасово	Общее количество – 17 ед. (на I очередь)- с. Хрипуново, 12 ед – с. Надежино.
<b>Водоотведение</b>				
1.7	Строительство канализационных коллекторов	Обеспечение водоотведением территорий, комплексного освоения в целях жилищного строительства	с. Хрипуново с. Атемасово	Общая протяженность по поселению – 7,22 км (на расчетный срок) В том числе: с. Хрипуново – 5,35 км; с. Атемасово – 1,87 км.
1.8	Строительство биологических	Обеспечение водоотведением	с. Хрипуново с. Атемасово	Производительность 1000,00 м <sup>3</sup> /сут (на

№ п/п	Виды и наименование объектов и тип мероприятия	Описание мероприятий, назначение объектов	Местоположение, действия в отношении земельного участка	Основные характеристики объектов
	очистных сооружений	территорий, комплексного освоения в целях жилищного строительства		расчетный срок) В том числе: с. Хрипуново – 450 м <sup>3</sup> /сут; с. Атемасово – 550 м <sup>3</sup> /сут. 1. В соответствии с СанПиН 2.2.1/2.1.1.1200-03, предварительный размер санитарно-защитной зоны составляет 150 м.
<b>Электроснабжение</b>				
1.10	Строительство новых трансформаторных подстанций	Обеспечение электроснабжения территорий существующей застройки, территорий нового жилищного строительства	с. Хрипуново с. Атемасово с. Надежино с. Юсупово с. Хохлово д. Малиновка	Общая протяженность по поселению – 10 ед. (на I очередь) В том числе: с. Хрипуново – 3 ед.; с. Атемасово – 1 ед.; с. Надежино – 2 ед.; с. Юсупово – 1 ед.; с. Хохлово – 2 ед.; д. Малиновка – 1 ед.
1.11	Строительство новых трансформаторных подстанций	Обеспечение электроснабжения территорий существующей застройки, территорий нового жилищного строительства	с. Хрипуново с. Атемасово д. Четвертово	Общая протяженность по поселению – 1 ед. (на расчетный срок) В том числе: д. Четвертово – 1 ед.
<b>2 Объекты транспортной инфраструктуры</b>				
2.1	Строительство дороги местного значения	Обеспечение транспортной доступности	Хрипуновский сельсовет	Общая протяженность 1,0 км (на расчетный срок).
2.2	Реконструкция (благоустройство) существующей улично-дорожной сети	Обеспечение транспортной доступности	с. Хрипуново с. Атемасово с. Надежино	Общая протяженность по поселению – 3,4 км (на I очередь) В том числе: с. Хрипуново – 0,9 км; с. Атемасово – 1,5 км; с. Надежино – 0,97 км;

№ п/п	Виды и наименование объектов и тип мероприятия	Описание мероприятий, назначение объектов	Местоположение, действия в отношении земельного участка	Основные характеристики объектов
2.5	Строительство планируемой улично-дорожной сети	Обеспечение транспортной доступности	с. Хрипуново с. Атемасово с. Надежино д. Четвертово д. Мостовка с. Юсупово с.п. Мыза д. Малиновка с. Хохлово	Общая протяженность по поселению – 19,4 км В том числе: с. Хрипуново – 4,7 км с. Атемасово – 4,4 км с. Надежино – 2,4 км д. Четвертово – 1,2 км д. Мостовка – 0,7 км с. Юсупово – 1,64 км с.п. Мыза – 0,5 км д. Малиновка – 1,3 км с. Хохлово – 2,6 км

».

1.2. Пункты 1, 4, 5, 6, 7, 8, 9, 10 таблицы 2 «Описание назначения основных видов функциональных зон» раздела 2 «Параметры функциональных зон и сведения о размещении в них объектов капитального строительства» изложить в следующей редакции:

«

1	Зона малоэтажной индивидуальной застройки с приусадебными участками	<p>Формирование и развитие зоны малоэтажной индивидуальной застройки с приусадебными участками должно направляться следующими целевыми установками – созданием правовых, административных и экономических условий для:</p> <ol style="list-style-type: none"> <li>1. Преимущественно жилого использования территорий.</li> <li>2. Возможности сочетания блокированных жилых домов и индивидуальных жилых домов городского типа и сельского типа не выше трех этажей.</li> <li>3. Возможности ведения развитого подсобного хозяйства на территории приусадебного участка.</li> <li>4. Возможности размещения вдоль основных улиц отдельных объектов общественно-делового и культурно-бытового обслуживания, ориентированных на удовлетворение повседневных потребностей населения.</li> <li>5. Возможности размещения детских садов как типового, так и семейного типа при соблюдении требований санитарных норм и правил.</li> <li>6. Возможности размещения клубов и внешкольных учреждений при соблюдении требований санитарных норм и правил.</li> </ol> <p>При реализации указанных целевых установок надлежит учитывать:</p> <ol style="list-style-type: none"> <li>1. Существующие особенности данного вида функциональных зон: <ol style="list-style-type: none"> <li>1.1. Наличие слаборазвитой инфраструктуры: дорог и тротуаров с твердым покрытием, отсутствие централизованных систем водоснабжения и водоотведения.</li> <li>1.2. Недостаток территорий общего пользования.</li> <li>1.3. Наличие малоэтажной индивидуальной жилой застройки, которая последовательно заменяется на застройку коттеджного типа.</li> <li>1.4. Наличие значительного объема жилых домов сезонного проживания.</li> </ol> </li> <li>2. Показатели интенсивности использования территории на перспективу: <ol style="list-style-type: none"> <li>2.1. Максимальная плотность нетто застройки всех видов объектов капитального строительства в границах земельных участков – не более 2000 кв. м/га, в границах функциональной зоны – не более 1500 кв. м/га.</li> <li>2.2. Максимальная доля встроенного нежилого фонда в общем объеме фонда на участке жилой застройки не должна превышать 20%.</li> <li>2.3. Обеспеченность жилой застройки стояночными местами для индивидуальных автомобилей внутри кварталов – 1 автомобиль на</li> </ol> </li> </ol>	125,8	62,18	81,8	22,56	15,13	4,2	27,05	12,43	38,5	58,3
---	---	--	-------	-------	------	-------	-------	-----	-------	-------	------	------

		жилую единицу.											
»;													
«													
4	Зона промышленных, сельскохозяйственных и складских предприятий	<p>Формирование и развитие данной зоны должно направляться следующими целевыми установками – созданием правовых, административных и экономических условий для:</p> <ol style="list-style-type: none"> <li>1. Преимущественного размещения объектов V, IV классов вредности, имеющих санитарно-защитные зоны от 50 до 100 метров, – объектов, деятельность в которых связана с высоким уровнем шума, загрязнения, интенсивным движением большегрузного транспорта.</li> <li>2. Возможности размещения инженерных объектов, технических и транспортных сооружений (источники водоснабжения, очистные сооружения, электростанции, дорожно-транспортные сооружения, иные сооружения).</li> <li>3. Возможности размещения объектов коммерческих услуг, способствующих осуществлению производственной деятельности.</li> <li>4. Сочетания различных видов объектов только при условии соблюдения требований технических регламентов – санитарных требований.</li> </ol> <p>При реализации указанных целевых установок надлежит учитывать:</p> <ol style="list-style-type: none"> <li>1. Необходимость интеграции производственных и общественно-деловых объектов в поселковую среду посредством развития многоуровневой системы коммуникационных связей (транспортных и пешеходных) и многофункционального набора помещений общего пользования фронтальной части улиц.</li> <li>2. Требования к планировке – соблюдение размерности, ориентации и структуры городской квартальной сети.</li> </ol>	2,0	0,6	-	-	-	-	-	-	-	-	
5	Зона инженерной инфраструктуры	<p>Формирование и развитие данной зоны должно направляться следующими целевыми установками – созданием правовых, административных и экономических условий для размещения инженерных объектов, технических и транспортных сооружений (источники водоснабжения, очистные сооружения, электростанции, дорожно-транспортные сооружения, иные сооружения).</p>	3,2	-	-	0,8	0,6	,-	1,2	-	1,2	1,2	



«

6	Зона рекреационных объектов (зеленые насаждения общего пользования)	<p>Формирование и развитие данной зоны должно направляться следующими целевыми установками – созданием правовых, административных и экономических условий для:</p> <ol style="list-style-type: none"> <li>1. Сохранения и использования существующего природного ландшафта и создания благоустроенных зон отдыха общего пользования в границах населенных пунктов в целях проведения досуга населением.</li> <li>2. Обеспечения возможности размещения открытых плоскостных физкультурно-спортивных сооружений – открытых спортивных, физкультурных и досуговых площадок, полей, конькобежных дорожек, лыжных и горнолыжных трасс, гольф-парков и других, используемых в летнее и зимнее время года как индивидуально, так и для организованных занятий всех категорий населения.</li> <li>3. Сочетания перечисленных видов объектов только при условии соблюдения требований технических регламентов и санитарных требований.</li> </ol>	14,2	4,5	15,0	11,0	3,1	3,0	12,3	15,66	2,4	-
7	Зона экологического и природного ландшафта	<p>Формирование и развитие данной зоны должно направляться следующими целевыми установками – созданием правовых, административных и экономических условий для:</p> <ol style="list-style-type: none"> <li>1. Формирования средовой защитной природно-экологической системы с учетом особенностей территории.</li> <li>2. Обеспечения условий организации отдыха населения, создания лесопарковых и лугопарковых зон в границах населенных пунктов.</li> <li>3. Сохранения, воспроизводства лесных массивов и осуществления иных видов деятельности, не противоречащих назначению данной зоны.</li> </ol>	5,0	-	8,3	0,4	0,4	-	8,3	-	-	19,7

»;

«

8	Территория лугов, пастбищ	<p>Формирование и развитие данной зоны должно направляться следующими целевыми установками – созданием правовых, административных и экономических условий для:</p> <ol style="list-style-type: none"> <li>1. Формирования средовой защитной природно-экологической системы с учетом особенностей территории.</li> <li>2. Обеспечения условий организации отдыха населения, создания лесопарковых и лугопарковых зон в границах населенных пунктов.</li> <li>3. Сохранения, воспроизводства лесных массивов и осуществления иных видов деятельности, не противоречащих назначению данной зоны.</li> </ol>	4569,5									
---	---------------------------	--	--------	--	--	--	--	--	--	--	--	--

»;

«

9	Территории пашень	<p>Формирование и развитие данной зоны должно направляться следующими целевыми установками – созданием правовых, административных и экономических условий для:</p> <ol style="list-style-type: none"> <li>1. Деятельности, связанной с выращиванием сельхозпродукции открытым способом.</li> <li>2. Сохранения сельскохозяйственных угодий, предотвращения их занятия другими видами деятельности.</li> </ol>	8752,04
10	Зона промышленных, сельскохозяйственных и складских предприятий	<p>Формирование и развитие данной зоны должно направляться следующими целевыми установками – созданием правовых, административных и экономических условий для:</p> <ol style="list-style-type: none"> <li>1. Преимущественного размещения объектов V, IV, III классов вредности, имеющих санитарно-защитные зоны от 50 до 300 метров, – объектов, деятельность в которых связана с высоким уровнем шума, загрязнения, интенсивным движением большегрузного транспорта.</li> <li>2. Возможности размещения инженерных объектов, технических и транспортных сооружений (источники водоснабжения, очистные сооружения, электростанции, дорожно-транспортные сооружения, иные сооружения).</li> <li>3. Возможности размещения объектов коммерческих услуг, способствующих осуществлению производственной деятельности, добыча полезных ископаемых.</li> <li>4. Сочетания различных видов объектов только при условии соблюдения требований технических регламентов – санитарных требований.</li> </ol> <p>При реализации указанных целевых установок надлежит учитывать:</p> <ol style="list-style-type: none"> <li>1. Необходимость интеграции производственных и общественно-деловых объектов в поселковую среду посредством развития многоуровневой системы коммуникационных связей (транспортных и пешеходных) и многофункционального набора помещений общего пользования фронтальной части улиц.</li> <li>2. Требования к планировке – соблюдение размерности, ориентации и структуры городской квартальной сети.</li> </ol>	136,46

».

1.3. В таблице 3 «Технико-экономические показатели» раздела 3 «Технико-экономические показатели»:

1.3.1. В пункте 1:

1.3.1.1. Подпункт 1.4 изложить в следующей редакции:

«

1.4	зоны промышленности и инженерной инфраструктуры	га	139,61	151,69	151,69
		%	0,32	0,4	0,4

».

1.3.2. В пункте 6:

1.3.2.1. Подпункт 6.1.4 подпункта 6.1 изложить в следующей редакции:

«

6.1.4	Протяженность сетей	км	32,787	48,567	55,007
-------	---------------------	----	--------	--------	--------

».

1.3.2.2. Подпункт 6.2.3 подпункта 6.2 изложить в следующей редакции:

«

6.2.3	Протяженность сетей	км			12,35
-------	---------------------	----	--	--	-------

».

1.3.2.3. Подпункты 6.3.1 и 6.3.2 подпункта 6.3 изложить в следующей редакции:

«

6.3.1	Протяженность сетей всего	км	35,21	39,38	39,73
	В том числе: 10 кВ		30,74	34,91	35,26
	35 кВ		4,47	4,47	4,47
6.3.2	Количество ПС на территории поселения	единиц	-	-	-
	Количество ТП на территории поселения	единиц	13	23	27

».

2. В графические материалы генерального плана сельского поселения Хрипуновский сельсовет Ардатовского муниципального района Нижегородской области, утвержденные постановлением Правительства Нижегородской области от 8 августа 2016 г. № 521, внести изменения в части:

2.1. Откорректировать границу населенного пункта с. Хрипуново:

- в карте «Карта 1. Сводная карта (основной чертеж) генерального плана территории сельского поселения Хрипуновский сельсовет Ардатовского муниципального района Нижегородской области» согласно приложению 1.1 к настоящим изменениям;

- в карте «Карта 1. Сводная карта (основной чертеж) генерального плана территории сельского поселения Хрипуновский сельсовет Ардатовского муниципального района Нижегородской области в части с. Хрипуново» согласно приложению 1.2 к настоящим изменениям.

2.2. Откорректировать границу населенного пункта с. Атемасово:

- в карте «Карта 1. Сводная карта (основной чертеж) генерального плана территории сельского поселения Хрипуновский сельсовет Ардатовского муниципального района Нижегородской области» согласно приложению 2.1 к настоящим изменениям;

- в карте «Карта 1. Сводная карта (основной чертеж) генерального плана территории сельского поселения Хрипуновский сельсовет Ардатовского

муниципального района Нижегородской области в части с. Атемасово» согласно приложению 2.2 к настоящим изменениям.

2.3. Откорректировать границу населенного пункта с. Надежино:

- в карте «Карта 1. Сводная карта (основной чертеж) генерального плана территории сельского поселения Хрипуновский сельсовет Ардатовского муниципального района Нижегородской области» согласно приложению 3.1 к настоящим изменениям;

- в карте «Карта 1. Сводная карта (основной чертеж) генерального плана территории сельского поселения Хрипуновский сельсовет Ардатовского муниципального района Нижегородской области в части с. Надежино» согласно приложению 3.2 к настоящим изменениям.

2.4. Откорректировать границу населенного пункта д. Четвертово:

- в карте «Карта 1. Сводная карта (основной чертеж) генерального плана территории сельского поселения Хрипуновский сельсовет Ардатовского муниципального района Нижегородской области» согласно приложению 4.1 к настоящим изменениям;

- в карте «Карта 1. Сводная карта (основной чертеж) генерального плана территории сельского поселения Хрипуновский сельсовет Ардатовского муниципального района Нижегородской области в части д. Четвертово» согласно приложению 4.2 к настоящим изменениям.

2.5. Изменить функциональную зону «Территории пашень» на «Зону промышленных, сельскохозяйственных и складских предприятий» для земельных участков с кадастровыми номерами 52:51:0130008:241, 52:51:0130008:244 и 52:51:0130008:9 в целях разработки участка недр местного значения «Силинский» в карте «Карта 1. Сводная карта (основной чертеж) генерального плана территории сельского поселения Хрипуновский сельсовет Ардатовского муниципального района Нижегородской области» согласно приложению 5 к настоящим изменениям.

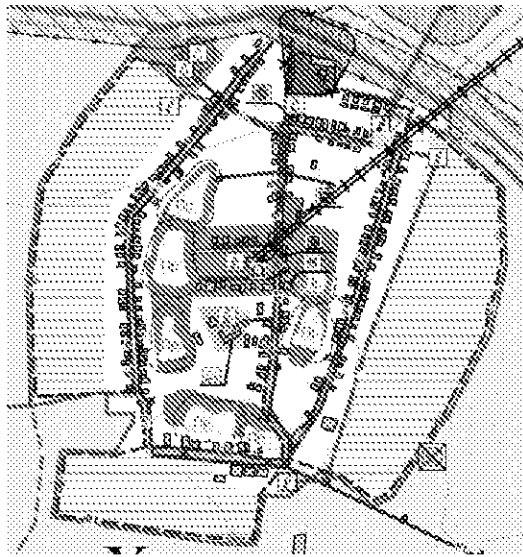
---

## ПРИЛОЖЕНИЕ 1.1

к изменениям в генеральный план сельского поселения Хрипуновский сельсовет Ардатовского муниципального района Нижегородской области, утвержденный постановлением Правительства Нижегородской области от 8 августа 2016 г.

№ 521

**Фрагмент карты «Карта 1. Сводная карта (основной чертеж) генерального плана территории сельского поселения Хрипуновский сельсовет Ардатовского муниципального района Нижегородской области»**

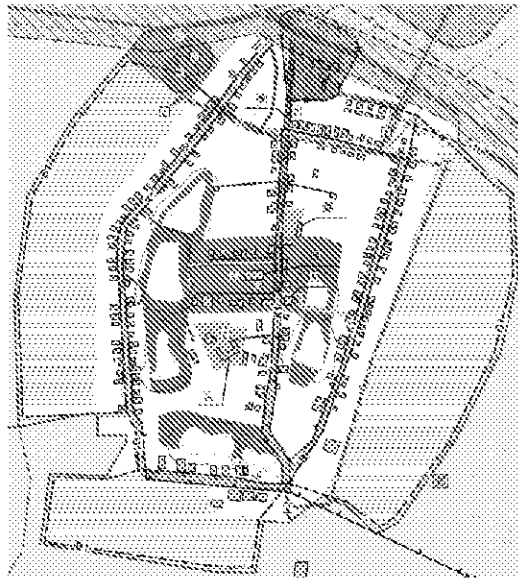


## ПРИЛОЖЕНИЕ 1.2

к изменениям в генеральный план сельского поселения Хрипуновский сельсовет Ардатовского муниципального района Нижегородской области, утвержденный постановлением Правительства Нижегородской области от 8 августа 2016 г.

№ 521

**Фрагмент карты «Карта 1. Сводная карта (основной чертеж) генерального плана территории сельского поселения Хрипуновский сельсовет Ардатовского муниципального района Нижегородской области в части с. Хрипуново»**

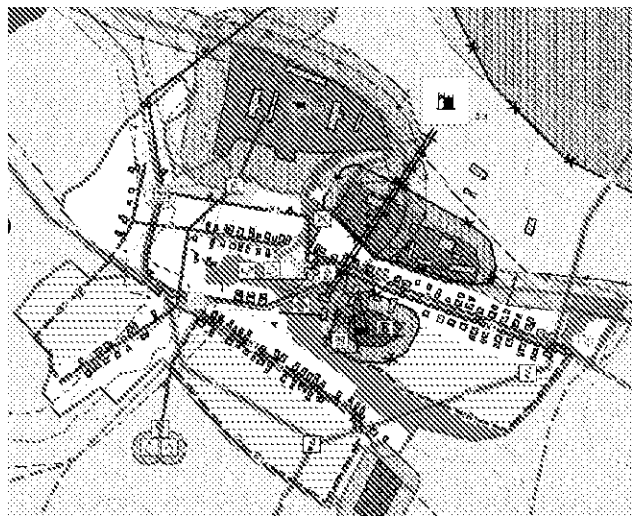


## ПРИЛОЖЕНИЕ 2.1

к изменениям в генеральный план сельского поселения Хрипуновский сельсовет Ардатовского муниципального района Нижегородской области, утвержденный постановлением Правительства Нижегородской области от 8 августа 2016 г.

№ 521

**Фрагмент карты «Карта 1. Сводная карта (основной чертеж) генерального плана территории сельского поселения Хрипуновский сельсовет Ардатовского муниципального района Нижегородской области»**

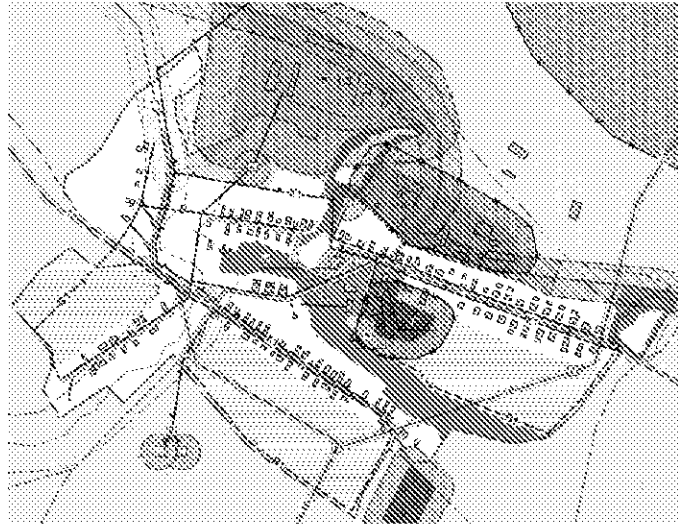


## ПРИЛОЖЕНИЕ 2.2

к изменениям в генеральный план сельского поселения Хрипуновский сельсовет Ардатовского муниципального района Нижегородской области, утвержденный постановлением Правительства Нижегородской области от 8 августа 2016 г.

№ 521

**Фрагмент карты «Карта 1. Сводная карта (основной чертеж) генерального плана территории сельского поселения Хрипуновский сельсовет Ардатовского муниципального района Нижегородской области в части с. Атемасово»**



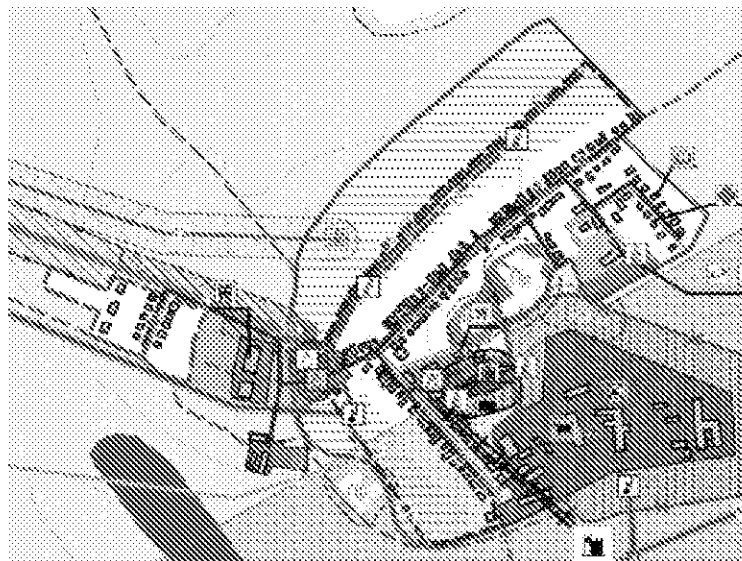


## ПРИЛОЖЕНИЕ 3.1

к изменениям в генеральный план сельского поселения Хрипуновский сельсовет Ардатовского муниципального района Нижегородской области, утвержденный постановлением Правительства Нижегородской области от 8 августа 2016 г.

№ 521

**Фрагмент карты «Карта 1. Сводная карта (основной чертеж) генерального плана территории сельского поселения Хрипуновский сельсовет Ардатовского муниципального района Нижегородской области»**

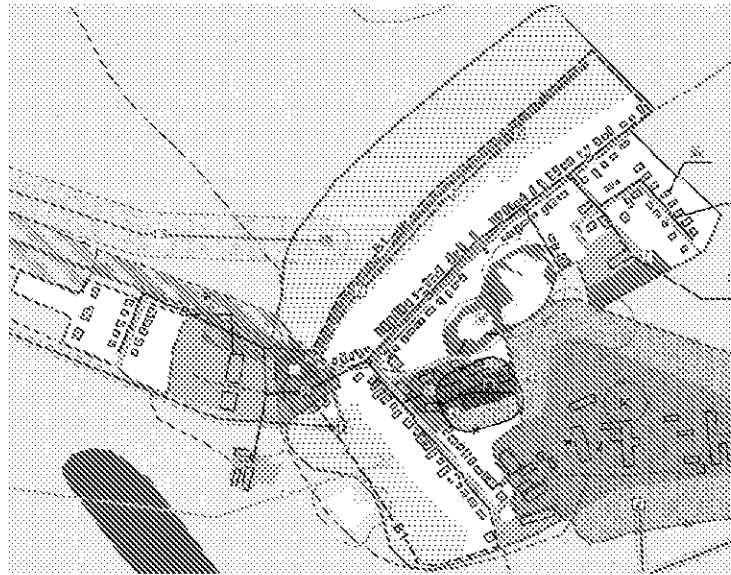


## ПРИЛОЖЕНИЕ 3.2

к изменениям в генеральный план сельского поселения Хрипуновский сельсовет Ардатовского муниципального района Нижегородской области, утвержденный постановлением Правительства Нижегородской области от 8 августа 2016 г.

№ 521

**Фрагмент карты «Карта 1. Сводная карта (основной чертеж) генерального плана территории сельского поселения Хрипуновский сельсовет Ардатовского муниципального района Нижегородской области в части с. Надежино»**

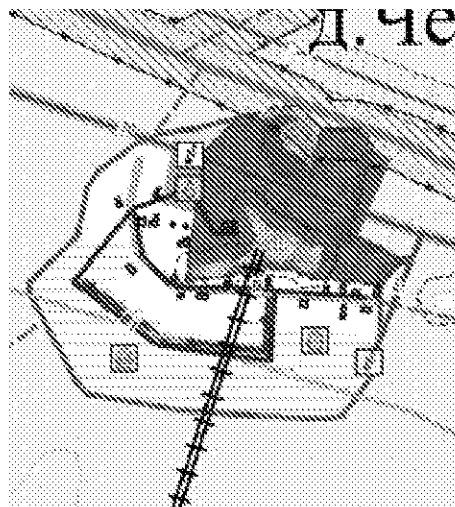


## ПРИЛОЖЕНИЕ 4.1

к изменениям в генеральный план сельского поселения Хрипуновский сельсовет Ардатовского муниципального района Нижегородской области, утвержденный постановлением Правительства Нижегородской области от 8 августа 2016 г.

№ 521

**Фрагмент карты «Карта 1. Сводная карта (основной чертеж) генерального плана территории сельского поселения Хрипуновский сельсовет Ардатовского муниципального района Нижегородской области»**

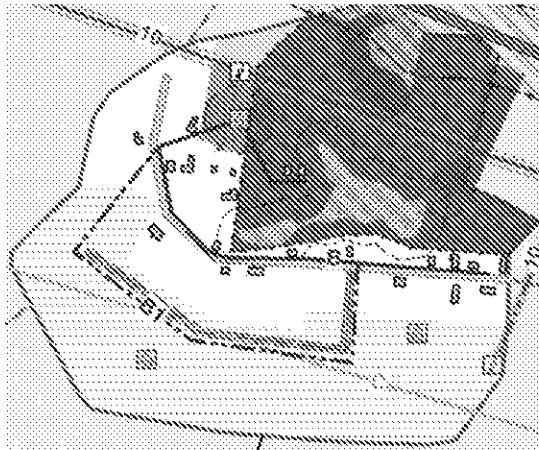


## ПРИЛОЖЕНИЕ 4.2

к изменениям в генеральный план сельского поселения Хрипуновский сельсовет Ардатовского муниципального района Нижегородской области, утвержденный постановлением Правительства Нижегородской области от 8 августа 2016 г.

№ 521

**Фрагмент карты «Карта 1. Сводная карта (основной чертеж) генерального плана территории сельского поселения Хрипуновский сельсовет Ардатовского муниципального района Нижегородской области в части д. Четвертово»**



## ПРИЛОЖЕНИЕ 5

к изменениям в генеральный план сельского поселения Хрипуновский сельсовет Ардатовского муниципального района Нижегородской области, утвержденный постановлением Правительства Нижегородской области от 8 августа 2016 г.

№ 521

**Фрагмент карты «Карта 1. Сводная карта (основной чертеж) генерального плана территории сельского поселения Хрипуновский сельсовет Ардатовского муниципального района Нижегородской области»**

