



Правительство Нижегородской области

ПОСТАНОВЛЕНИЕ

06.07.2021 № 591

О памятнике природы регионального значения «Дендросад Павловского мехлесхоза» в г. Павлово

В соответствии с Земельным кодексом Российской Федерации, Федеральным законом от 14 марта 1995 г. № 33-ФЗ «Об особо охраняемых природных территориях», Федеральным законом от 10 января 2002 г. № 7-ФЗ «Об охране окружающей среды», Законом Нижегородской области от 8 августа 2008 г. № 98-З «Об особо охраняемых природных территориях в Нижегородской области» Правительство Нижегородской области **п о с т а н о в л я е т**:

1. Установить площадь территории памятника природы регионального значения «Дендросад Павловского мехлесхоза» в г. Павлово – 8,6 га.

2. Утвердить прилагаемый паспорт на памятник природы регионального значения «Дендросад Павловского мехлесхоза» в г. Павлово.

3. Настоящее постановление вступает в силу по истечении 10 дней со дня его официального опубликования.

И.о.Губернатора

Подлинник электронного документа, подписанного ЭП,
хранится в системе электронного документооборота
Правительства Нижегородской области

СВЕДЕНИЯ О СЕРТИФИКАТЕ ЭП

Сертификат: 032838C9004AAD129841DDA2B8418EEE73
Кому выдан: Гнеушев Андрей Николаевич
Действителен: с 17.06.2021 до 17.06.2022

А.Н.Гнеушев

УТВЕРЖДЕН

постановлением Правительства
Нижегородской области
от _____ 06.07.2021 № _____ 591 _____

ПАСПОРТ

на памятник природы регионального значения «Дендросад Павловского мехлесхоза» в г. Павлово

Объявлен решением исполнительного комитета Горьковского областного Совета народных депутатов от 18 апреля 1986 г. № 166 «Об отнесении природных объектов к государственным памятникам природы местного значения».

Адрес (местонахождение): Нижегородская область, Павловский муниципальный округ, в юго-западной части г. Павлово.

Расположен на землях населенных пунктов, входящих в состав кадастровых кварталов 52:33:0000080 и 52:33:0000083.

Площадь памятника природы: 8,6 га, в том числе участок I – 5,1 га, участок II – 3,5 га.

Взят на учет в министерстве экологии и природных ресурсов Нижегородской области.

Краткое описание памятника природы, его назначение:

Павловский дендросад создан в 1958-1959 гг. для культурно-просветительских и рекреационных целей в жилом микрорайоне. Заложен он был под руководством заслуженного лесовода России, бывшего директора Павловского лесхоза Серебрякова Р.С. и главного лесничего Гарцева В.П. Над созданием дендросада трудились специалисты: Зольникова В.М., Горелова Е.Ф., Трошина Ф.М., Емелина А.А., Колесов Н.А. и бригада Опарышевой Н.М. Для закладки использовался посадочный материал, приобретенный из Ивантеевского и Дзержинского питомников, а также московских ботанических садов.

Дендросад имеет регулярную планировку, его территория разделена на прямоугольные участки, дорожки между которыми и центральные дороги шириной 3,5 – 4 м ориентированы с юга на север и с запада на восток. Дороги обсажены декоративными деревьями разных пород.

Многие участки заняты однопородными деревьями, образующими отдельные рощицы из лиственницы сибирской, сосен обыкновенной, сибирской кедровой, березы повислой, ясеня зеленого, тополя и других. Повсеместно имеются и смешанные групповые насаждения. По периметру, вдоль забора, дендросад обсажен липами. В коллекции много ценных пород.

Здесь произрастают: арония Мичурина (*Aronia mitschurinii* A. Skvorts. et Maitull.), барбарис Тунберга (*Berberis thunbergii* DC.), бархат амурский (*Phellodendron amurense* Rupr.), береза повислая (*Betula Pendula* Roth), бересклет бородавчатый (*Euonymus verrucosus* Scop.), бересклет европейский (*Euonymus europaeus* L.), боярышник кроваво-красный (*Crataegus sanguinea* Pall.), боярышник обыкновенный (*Crataegus laevigata* (Poir.) DC.), бузина красная (*Sambucus racemosa* L.), вяз гладкий (*Ulmus laevis* Pall.), груша обыкновенная (*Pyrus communis* L.), девичий виноград прикрепляющийся (*Parthenocissus inserta* (A. Kerner) Fritsch), дуб черешчатый (*Quercus robur* L.), ива козья (*Salix caprea* L.), ирга колосистая (*Amelanchier spicata* (Lam.) C. Koch), калина обыкновенная (*Viburnum opulus* L.), карагана древовидная (*Caragana arborescens* Lam.), кизильник блестящий (*Cotoneaster lucidus* Schlecht.), клен Гиннала (*Acer ginnala* Maxim.), клен остролистный (*Acer platanoides* L.), клен полевой (*Acer campestre* L.), клен татарский (*Acer tataricum* L.), клен ясенелистный (*Acer negundo* L.), конский каштан обыкновенный (*Aesculus hippocastanum* L.), липа мелколистная (*Tilia cordata* Mill.), лиственница сибирская (*Larix sibirica* Ledeb.), орех маньчжурский (*Juglans mandshurica* Maxim.), орешник обыкновенный (*Corylus avellana* L.), осина (*Populus tremula* L.), пузыреплодник калинолистный (*Physocarpus opulifolius* (L.) Maxim.),

рябина обыкновенная (*Sorbus aucuparia* L.), свидина белая (*Swida alba* (L.) Opiz), свидина шелковистая (*Swida sericea* (L.) Holub), свидина южная (*Swida australis* (C. A. Mey) Pojark. ex Grossh.), слива колючая (терн обыкновенный) (*Prunus spinosa* L.), сосна обыкновенная (*Pinus sylvestris* L.), сосна сибирская (кедр сибирский) (*Pinus sibirica* Du Tour), тополь бальзамический (*Populus balsamifera* L.), тополь душистый (*Populus suaveolens* Fisch.), тополь седоватый (*Populus x canescens* (Aiton) Sm.), черемуха обыкновенная (*Radus avium* Mill.), шиповник майский (*Rosa majalis* Herrm.), шиповник собачий (*Rosa canina* L.), яблоня домашняя (*Malus domestica* Borkh.), яблоня ягодная (*Malus baccata* (L.) Borkh.), ясень орехолистный (*Fraxinus americana* L.), ясень пенсильванский (*Fraxinus pennsylvanica* Marsh.).

Дендросад обладает научно-познавательной, образовательной ценностью и используется для проведения школьных экскурсий.

Памятник природы является местом отдыха населения. Ежегодно в марте на территории южного участка (участок II) проводятся «Гусиные бои», участники которых приезжают со всех уголков России.

Особо охраняемая природная территория может использоваться и в хозяйственной деятельности города, например, для обеспечения ценным посадочным материалом для его озеленения.

По территории памятника природы в границах II участка проходит газопровод (кадастровые номера 52:33:0000083:567, 52:33:0000083:539).

Значение памятника природы:

А. Региональное.

Б. 1. Научное (ботаническое).

2. Учебно-просветительское.

3. Рекреационное.

Перечень мер, необходимых для сохранения памятника природы:

На территории памятника природы запрещаются:

- приватизация и продажа земель;
- предоставление участков для садоводства и огородничества;
- предоставление земельных участков другим юридическим и физическим лицам с изменением установленного режима использования земель;
- размещение объектов хранения и захоронения отходов, загрязнение и замусоривание земель;
- строительство зданий, строений и сооружений;
- прокладывание новых линейных объектов, не относящихся к обеспечению функционирования памятника природы, за исключением объектов капитального строительства инженерной инфраструктуры (водовода) согласно Схеме территориального планирования Павловского муниципального района Нижегородской области, утвержденной решением Земского собрания Павловского района Нижегородской области от 23 декабря 2013 г. № 67, по состоянию на 1 января 2017 г. с согласованием планируемых мероприятий с уполномоченным органом исполнительной власти Нижегородской области в области организации, охраны и использования особо охраняемых природных территорий, а в случаях, предусмотренных федеральным законодательством, при наличии положительного заключения государственной экологической экспертизы;
- уничтожение (рубка) и повреждение живых коллекционных деревьев и кустарников (за исключением рубки деревьев и кустарников, необходимой для функционирования, ремонта и реконструкции существующих линейных объектов по согласованию с уполномоченным органом исполнительной власти Нижегородской области в области организации, охраны и использования особо охраняемых природных территорий);

– проведение гидромелиоративных и ирригационных работ, любые другие действия, приводящие к изменению гидрологического режима территории;

– разведка и добыча полезных ископаемых, взрывные работы;

– прогон и выпас скота;

– выгул собак;

– подсочка деревьев;

– сбор растений, их частей, плодов и семян, за исключением случаев, связанных с проведением научно-исследовательских, селекционных и иных работ, направленных на расширение и обогащение коллекции;

– устройство туристических стоянок и лагерей;

– разведение костров и поджигание травы;

– проезд и стоянка транспортных средств, за исключением спецавтотранспорта, а также проезда транспортных средств по грунтовой дороге – подъезду к дому № 32 по улице Индустриальной и к индивидуальным гаражам Гаражного блока 19 с местоположением: Нижегородская область, г.Павлово, ул.Индустриальная, в 15 м. на северо-запад от д. № 32;

– любые иные виды хозяйственной деятельности, рекреационного и другого природопользования, препятствующие сохранению или восстановлению объектов охраны.

На территории памятника природы разрешается:

– рубка и уборка сухостойных, больных и упавших деревьев, а также деревьев, представляющих угрозу для безопасности людей, зданий, коммуникаций, по согласованию с уполномоченным органом исполнительной власти Нижегородской области в области организации, охраны и использования особо охраняемых природных территорий;

– рубки ухода;

– строительство линейных объектов, необходимых для обеспечения функционирования памятника природы, а также объектов капитального

строительства инженерной инфраструктуры (водовода) согласно Схеме территориального планирования Павловского муниципального района Нижегородской области, утвержденной решением Земского собрания Павловского района Нижегородской области от 23 декабря 2013 г. № 67, по состоянию на 1 января 2017 г. с согласованием планируемых мероприятий с уполномоченным органом исполнительной власти Нижегородской области в области организации, охраны и использования особо охраняемых природных территорий, а в случаях, предусмотренных федеральным законодательством, при наличии положительного заключения государственной экологической экспертизы;

– проведение мероприятий, направленных на обеспечение функционирования, ремонт и реконструкцию существующих линейных объектов, включая рубку деревьев и кустарников, по согласованию с уполномоченным органом исполнительной власти Нижегородской области в области организации, охраны и использования особо охраняемых природных территорий, а в случаях, предусмотренных федеральным законодательством, при наличии положительного заключения государственной экологической экспертизы;

– проведение мероприятий по реконструкции дендрологического сада по согласованию с уполномоченным органом исполнительной власти Нижегородской области в области организации, охраны и использования особо охраняемых природных территорий;

– ремонт грунтовой дороги – подъезда к дому № 32 по улице Индустриальной;

– размещение малых архитектурных форм и элементов благоустройства, необходимых для функционирования дендросада;

– проведение мероприятий по тушению пожаров;

– проведение мероприятия «Гусиные бои» на территории участка II памятника природы;

– окашивание территории;

- уход за коллекционными растениями;
- расширение коллекции живых растений;
- установка шлагбаумов и информационных стендов;
- проведение учебных экскурсий;
- научные исследования;
- проезд и стоянка техники при реализации мероприятий, указанных в данном разделе.

Виды разрешенного использования земельных участков, расположенных в границах памятника природы, в соответствии с классификатором видов разрешенного использования земельных участков, утвержденным приказом Федеральной службы государственной регистрации, кадастра и картографии от 10 ноября 2020 г. № П/0412.

Основные виды разрешенного использования земельных участков:

- деятельность по особой охране и изучению природы (9.0);
- охрана природных территорий (код 9.1).

Вспомогательные виды разрешенного использования земельных участков:

- питомники (код 1.17);
- природно-познавательный туризм (код 5.2);
- благоустройство территории (код 12.0.2).

Наименования юридических лиц, взявших на себя обязательства по охране памятника природы и обеспечению установленного для него режима:

В части использования, охраны, защиты и воспроизводства зеленых насаждений: администрацией Павловского муниципального округа Нижегородской области, расположенной по адресу: 606100, Нижегородская область, Павловский район, г. Павлово, ул. Профсоюзная, дом 42, комната 23.

В части контроля за соблюдением режима охраны памятника природы и обеспечения функционирования памятника природы:

министерство экологии и природных ресурсов Нижегородской области, адрес: 603082, г. Нижний Новгород, Кремль, корпус 14, тел. (831) 435-63-35.

Паспорт составлен государственным бюджетным учреждением Нижегородской области «Экология региона» с использованием материалов комплексного экологического обследования общества с ограниченной ответственностью «Нижегородский – Кадастр».

Приложения:

1. Схема границ памятника природы регионального значения «Дендросад Павловского мехлесхоза» в г. Павлово относительно населенных пунктов. Масштаб 1:30000.

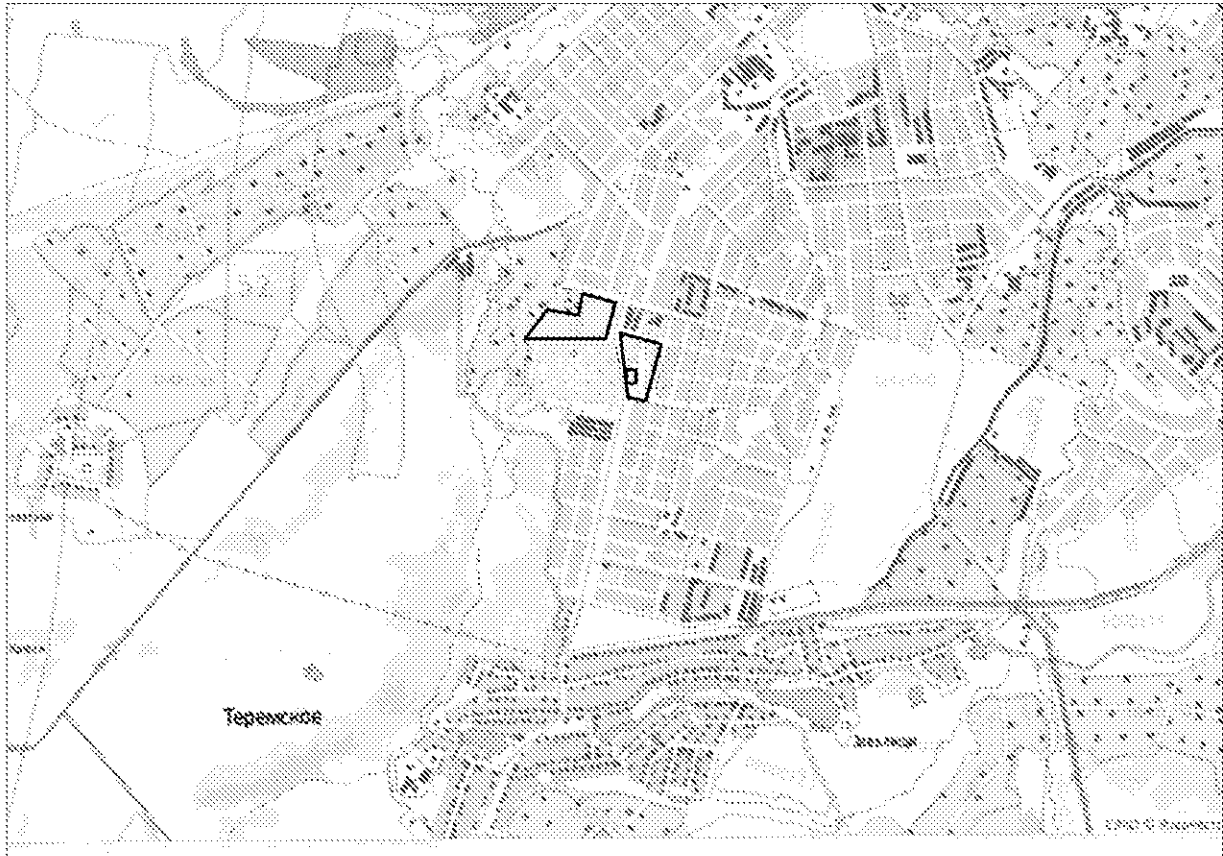
2. Схема границ памятника природы регионального значения «Дендросад Павловского мехлесхоза» в г. Павлово. Масштаб 1:8000.

3. Сведения о местоположении границ памятника природы регионального значения «Дендросад Павловского мехлесхоза» в г. Павлово.

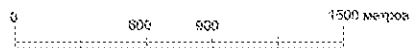
к паспорту на памятник природы
регионального значения
«Дендросад Павловского мехлесхоза» в г. Павлово



СХЕМА ГРАНИЦ ПАМЯТНИКА ПРИРОДЫ РЕГИОНАЛЬНОГО
ЗНАЧЕНИЯ «ДЕНДРОСАД ПАВЛОВСКОГО МЕХЛЕСХОЗА» В
Г. ПАВЛОВО ОТНОСИТЕЛЬНО НАСЕЛЕННЫХ ПУНКТОВ



Масштаб 1:30000



Условные обозначения:



- границы памятника природы регионального значения
"Дендросад Павловского мехлесхоза в г. Павлово"

• 1

- поворотные точки границы памятника природы регионального значения
"Дендросад Павловского мехлесхоза в г. Павлово"


ПРИЛОЖЕНИЕ 2
к паспорту на памятник природы
регионального значения
«Дендросад Павловского мехлесхоза» в г. Павлово



СХЕМА ГРАНИЦ ПАМЯТНИКА ПРИРОДЫ РЕГИОНАЛЬНОГО
ЗНАЧЕНИЯ «ДЕНДРОСАД ПАВЛОВСКОГО МЕХЛЕСХОЗА» В
Г. ПАВЛОВО



Масштаб 1:8000



Условные обозначения:



- границы памятника природы регионального значения "Дендросад Павловского мехлесхоза в г. Павлово"

- поворотные точки границы памятника природы регионального значения "Дендросад Павловского мехлесхоза в г. Павлово"

ПРИЛОЖЕНИЕ 3

к паспорту на памятник природы
регионального значения
«Дендросад Павловского мехлесхоза» в г. Павлово

Сведения о местоположении границ памятника природы регионального значения
«Дендросад Павловского мехлесхоза» в г. Павлово

Сведения о местоположении границ объекта					
1. Система координат: МСК-52					
2. Сведения о характерных точках границ объекта:					
Обозначение характерных точек границ	Координаты		Метод определения координат характерной точки	Средняя квадратичная погрешность положения характерной точки (Mt), м	Описание обозначения точки на местности (при наличии)
	X	Y			
1	2	3	4	5	6
1	489124,46	2156166,80	Картометрический	2,5	-
2	489175,30	2156347,52	Картометрический	2,5	-
3	489175,68	2156330,17	Картометрический	2,5	-
4	489175,68	2156330,17	Картометрический	2,5	-
5	489144,75	2156329,50	Картометрический	2,5	-
6	489021,81	2156292,11	Картометрический	2,5	-
7	489030,12	2155910,35	Картометрический	2,5	-
8	489151,17	2156034,51	Картометрический	2,5	-
9	489117,22	2156172,66	Картометрический	2,5	-
10	489221,09	2156190,59	Картометрический	2,5	-
11	489020,30	2156361,52	Картометрический	2,5	-
12	488985,61	2156534,38	Картометрический	2,5	-
13	488739,73	2156459,60	Картометрический	2,5	-
14	488741,61	2156372,83	Картометрический	2,5	-
15	488834,38	2156374,85	Картометрический	2,5	-
16	488865,30	2156375,52	Картометрический	2,5	-
17	488864,18	2156427,58	Картометрический	2,5	-
18	488802,70	2156408,88	Картометрический	2,5	-
19	488802,70	2156408,88	Картометрический	2,5	-
20	488803,08	2156391,53	Картометрический	2,5	-
21	488803,46	2156374,18	Картометрический	2,5	-
3. Сведения о характерных точках части (частей) границы объекта					
-	-	-	-	-	-