



# Правительство Нижегородской области

## ПОСТАНОВЛЕНИЕ

06.07.2021 № 592

**Об утверждении изменений в генеральный план Ужовского сельсовета Починковского муниципального района Нижегородской области, утвержденный решением сельского совета Ужовского сельсовета Починковского муниципального района Нижегородской области от 12 декабря 2013 г. № 34**

В соответствии со статьями 8<sup>2</sup>, 24 Градостроительного кодекса Российской Федерации, пунктом 1 части 2 статьи 2 Закона Нижегородской области от 23 декабря 2014 г. № 197-3 «О перераспределении отдельных полномочий между органами местного самоуправления муниципальных образований Нижегородской области и органами государственной власти Нижегородской области», на основании протокола публичных слушаний от 2 сентября 2020 г. № 1, заключения о результатах публичных слушаний от 2 сентября 2020 г. № 1 Правительство Нижегородской области **п о с т а н о в л я е т:**

1. Утвердить прилагаемые изменения в генеральный план Ужовского сельсовета Починковского муниципального района Нижегородской области, утвержденный решением сельского совета Ужовского сельсовета Починковского муниципального района Нижегородской области от 12 декабря 2013 г. № 34 (далее – генеральный план Ужовского сельсовета) в части изменения функциональной зоны «Пашни» на функциональную зону «Территория промышленных, коммунально-складских, транспортных и прочих предприятий» для земельного участка с кадастровым номером 52:59:0060213:159.

2. Министерству градостроительной деятельности и развития агломераций Нижегородской области:

2.1. В течение семи дней направить настоящее постановление главе местного самоуправления Починковского муниципального округа Нижегородской области.

2.2. Обеспечить размещение настоящего постановления на официальном сайте Правительства Нижегородской области в информационно-телекоммуникационной сети «Интернет».

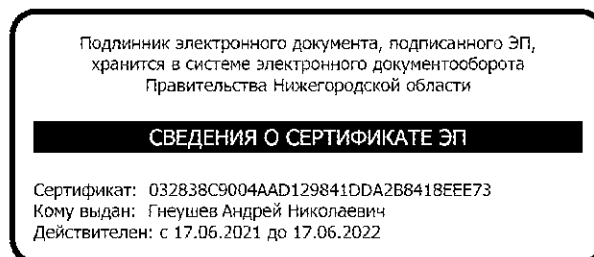
3. Рекомендовать администрации Починковского муниципального округа Нижегородской области:

3.1. Обеспечить размещение генерального плана Ужовского сельсовета с изменениями, утвержденными настоящим постановлением, на официальном сайте органа местного самоуправления в информационно-телекоммуникационной сети «Интернет».

3.2. Обеспечить размещение генерального плана Ужовского сельсовета с изменениями, утвержденными настоящим постановлением, в Федеральной государственной информационной системе территориального планирования не позднее десяти дней со дня его утверждения.

4. Настоящее постановление подлежит официальному опубликованию.

И.о.Губернатора



А.Н.Гнеушев

УТВЕРЖДЕНЫ

постановлением Правительства  
Нижегородской области  
от 06.07.2021 № 592

**ИЗМЕНЕНИЯ**

**в генеральный план Ужовского сельсовета Починковского  
муниципального района Нижегородской области, утвержденный решением  
сельского совета Ужовского сельсовета Починковского муниципального  
района Нижегородской области от 12 декабря 2013 г. № 34**

1. В главе 2 «Перечень мероприятий по территориальному планированию и последовательность их выполнения» тома 1 «Положение о территориальном планировании»:

1.1. Раздел 2.2 «Предложения по изменению границ сельскохозяйственного назначения» дополнить пунктом 4 следующего содержания:

«4) перевод земельного участка с кадастровым номером 52:59:0060213:159 из земель сельскохозяйственного назначения в земли промышленности, энергетики, транспорта в количестве 12,7 га под размещение карьера.»

1.2. В таблице раздела 2.5 «Технико-экономические показатели. Параметры функциональных зон»:

– строку

«

-	Земли промышленности, энергетики, транспорта, земли обороны и т.д.	га	297,0		297,0
		%	1,7		1,7

»

заменить строкой

«

-	Земли промышленности, энергетики, транспорта, земли обороны и т.д.	га	297,0		309,7
		%	1,7		1,7

»;

– строку

«

-	Земли сельскохозяйственного назначения	га	11011,0		10934,0
		%	61,8		39,2

»

заменить строкой

«

-	Земли сельскохозяйственного назначения	га	11011,0		10921,3
		%	61,8		39,2

».

2. Внести в графические материалы генерального плана изменение в части смены функциональной зоны «Пашни» на функциональную зону «Территория промышленных, коммунально-складских, транспортных и прочих предприятий» для земельного участка с кадастровым номером 52:59:0060213:159:

– в карте «Проектный план. Сводная карта. Зонирование территории» согласно приложению 1 к настоящим изменениям;

– в карте «Карта развития объектов и сетей инженерно-технического обеспечения (водоснабжение, канализация)» согласно приложению 2 к настоящим изменениям;

– в карте «Карта развития объектов социальной инфраструктуры» согласно приложению 3 к настоящим изменениям;

– в карте «Карта развития объектов и сетей инженерно-технического обеспечения (теплогазоснабжение)» согласно приложению 4 к настоящим изменениям;

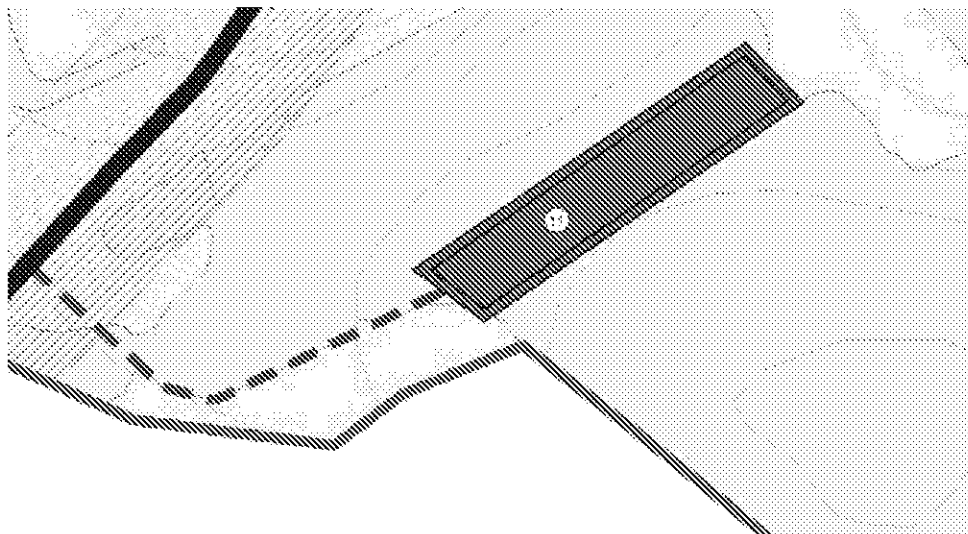
– в карте «Карта развития объектов и сетей инженерно-технического обеспечения (электроснабжение, связь)» согласно приложению 5 к настоящим изменениям.

---

## ПРИЛОЖЕНИЕ 1

к изменениям в генеральный план  
Ужовского сельсовета Починковского  
муниципального района Нижегородской  
области, утвержденный решением сельского  
совета Ужовского сельсовета Починковского  
муниципального района Нижегородской  
области от 12 декабря 2013 г. № 34

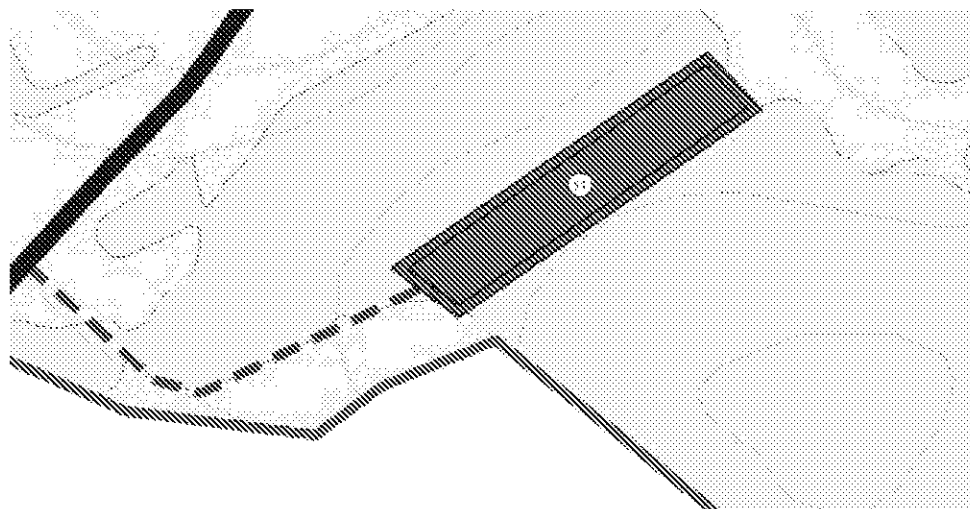
**Фрагмент карты «Проектный план. Сводная карта. Зонирование  
территории»**



## ПРИЛОЖЕНИЕ 2

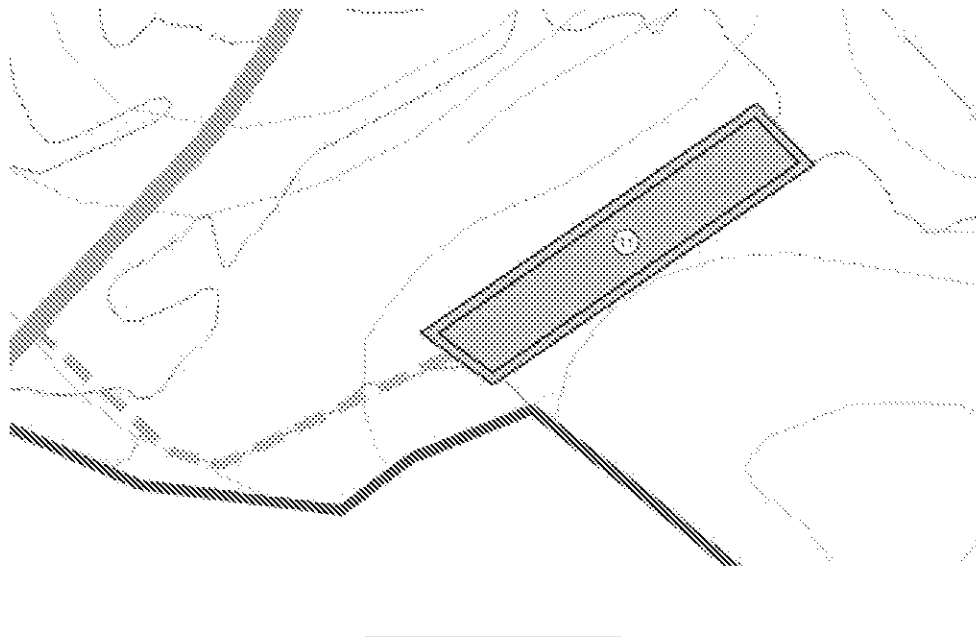
к изменениям в генеральный план  
Ужовского сельсовета Починковского  
муниципального района Нижегородской  
области, утвержденный решением сельского  
совета Ужовского сельсовета Починковского  
муниципального района Нижегородской  
области от 12 декабря 2013 г. № 34

**Фрагмент карты «Карта развития объектов и сетей инженерно-технического обеспечения (водоснабжение, канализация)»**



## ПРИЛОЖЕНИЕ 3

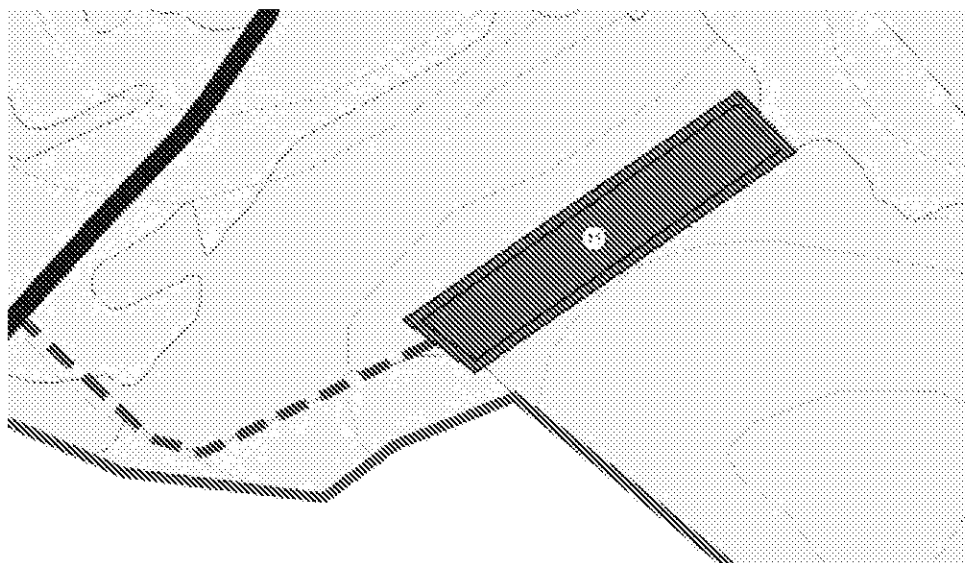
к изменениям в генеральный план  
Ужовского сельсовета Починковского  
муниципального района Нижегородской  
области, утвержденный решением сельского  
совета Ужовского сельсовета Починковского  
муниципального района Нижегородской  
области от 12 декабря 2013 г. № 34

**Фрагмент карты «Карта развития объектов социальной инфраструктуры»**

## ПРИЛОЖЕНИЕ 4

к изменениям в генеральный план  
Ужовского сельсовета Починковского  
муниципального района Нижегородской  
области, утвержденный решением сельского  
совета Ужовского сельсовета Починковского  
муниципального района Нижегородской  
области от 12 декабря 2013 г. № 34

**Фрагмент карты «Карта развития объектов и сетей инженерно-  
технического обеспечения (теплогазоснабжение)»**





## ПРИЛОЖЕНИЕ 5

к изменениям в генеральный план  
Ужовского сельсовета Починковского  
муниципального района Нижегородской  
области, утвержденный решением сельского  
совета Ужовского сельсовета Починковского  
муниципального района Нижегородской  
области от 12 декабря 2013 г. № 34

**Фрагмент карты «Карта развития объектов и сетей инженерно-  
технического обеспечения (электроснабжение, связь)»**

