



# Правительство Нижегородской области

## ПОСТАНОВЛЕНИЕ

18.05.2021 № 386

### **Об изменении границ земель, на которых расположены леса в лесопарковых и зеленых зонах Городецкого межрайонного лесничества департамента лесного хозяйства Нижегородской области**

В соответствии со статьей 82 Лесного кодекса Российской Федерации, пунктом 19<sup>1</sup> статьи 16 Закона Нижегородской области от 3 октября 2007 г. № 129-З «О Правительстве Нижегородской области», постановлением Правительства Российской Федерации от 21 декабря 2019 г. № 1755 «Об утверждении Правил изменения границ земель, на которых располагаются леса, указанные в пунктах 3 и 4 части 1 статьи 114 Лесного кодекса Российской Федерации, и определения функциональных зон в лесах, расположенных в лесопарковых зонах» Правительство Нижегородской области **п о с т а н о в л я е т**:

1. Утвердить прилагаемую проектную документацию по изменению границ земель, на которых расположены леса в лесопарковых и зеленых зонах Городецкого межрайонного лесничества департамента лесного хозяйства Нижегородской области.

2. Изменить границы земель, на которых расположены леса в лесопарковых и зеленых зонах Городецкого межрайонного лесничества департамента лесного хозяйства Нижегородской области, согласно приложению к настоящему постановлению.

3. Министерству лесного хозяйства и охраны объектов животного мира Нижегородской области:

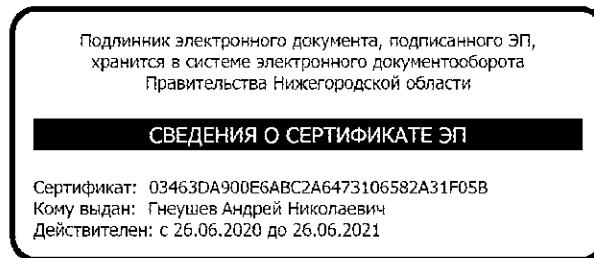
3.1. В течение 30 дней со дня принятия настоящего постановления обеспечить в установленном порядке внесение сведений об изменении

границ земель, на которых расположены леса в лесопарковых и зеленых зонах Городецкого межрайонного лесничества департамента лесного хозяйства Нижегородской области, в государственный лесной реестр.

3.2. Обеспечить размещение настоящего постановления на официальном сайте Правительства Нижегородской области в информационно-телекоммуникационной сети «Интернет».

4. Настоящее постановление вступает в силу со дня его официального опубликования.

И.о.Губернатора



А.Н.Гнеушев

УТВЕРЖДЕНА  
постановлением Правительства  
Нижегородской области  
от 18.05.2021 № 386

**ПРОЕКТНАЯ ДОКУМЕНТАЦИЯ**  
**по изменению границ земель, на которых расположены леса**  
**в лесопарковых и зеленых зонах Городецкого межрайонного**  
**лесничества департамента лесного хозяйства**  
**Нижегородской области**

## Введение

Проектируемое изменение границ лесного участка в пределах категории защитных лесов, выполняющих функции защиты природных и иных объектов, расположенных в лесопарковых зонах, обусловлено необходимостью отнесения лесного участка площадью 2,2526 гектара к лесам, расположенным в зеленых зонах. Лесной участок, границы которого подлежат изменению, располагается в границах Бриляковского участкового лесничества Городецкого межрайонного лесничества квартала № 190 часть выдела 85, часть выдела 86. Согласно данным государственного лесного реестра и лесохозяйственного регламента Городецкого межрайонного лесничества, утвержденного приказом департамента лесного хозяйства Нижегородской области от 16 февраля 2018 г. № 135, леса, расположенные в границах испрашиваемого лесного участка, относятся к защитным лесам, категории - «леса, выполняющие функции защиты природных и иных объектов» в границах лесов, расположенных в лесопарковых зонах.

Отнесение данного лесного участка к лесам, расположенным в зеленой зоне, приведет к изменению границ лесов, расположенных в лесопарковых зонах и уменьшению площади этой категории защитных лесов, что согласно действующему законодательству (Лесному кодексу Российской Федерации (далее – ЛК РФ), Правилам изменения границ земель, на которых располагаются леса, указанные в пунктах 3 и 4 части 1 статьи 114 Лесного кодекса Российской Федерации, и определения функциональных зон в лесах, расположенных в лесопарковых зонах, утвержденным постановлением Правительства Российской Федерации от 21 декабря 2019 г. № 1755 (далее - Правила)) не допускается. В связи с этим, потребовалась разработка проектной документации по изменению границ лесов, расположенных в лесопарковых зонах, учитывающей равноценную по площади компенсацию исключаемых из этих зон лесных участков.

Перевод вышеуказанного лесного участка общей площадью 2,2526 га из границ земель, на которых расположены леса в лесопарковой зоне в границы земель, на которых расположены леса в зеленых зонах, вызван необходимостью приведения в соответствие режима пользования лесным участком, возникшим на основании ранее заключенного договора аренды от 24 сентября 2020 г. № 781 для осуществления рекреационной деятельности. Согласно указанному договору аренды лесного участка, расположенного в Городецком межрайонном лесничестве Бриляковском участковом лесничестве в квартале № 190 часть выдела 52

(по действующим материалам лесоустройства данный лесной участок имеет следующую адресную часть: Городецкое межрайонное лесничество Бриляковское участковое лесничество квартал № 190 часть выдела 85, часть выдела 86) общей площадью 2,2526 га, заключенного между департаментом лесного хозяйства Нижегородской области и обществом с ограниченной ответственностью «Детский оздоровительный лагерь «Сокол» (ООО «ДОЛ «Сокол») в 2020 году.

Одним из видов использования, определенным статьей 25 ЛК РФ, является осуществление рекреационной деятельности. Согласно статье 41 ЛК РФ леса могут использоваться для осуществления рекреационной деятельности в целях организации отдыха, туризма, физкультурно-оздоровительной и спортивной деятельности.

Правила использования лесов для осуществления рекреационной деятельности устанавливаются уполномоченным федеральным органом исполнительной власти (приказ Министерства природных ресурсов и экологии Российской Федерации от 9 ноября 2020 г. № 980 «Об утверждении правил использования лесов для осуществления рекреационной деятельности»).

На территории арендуемого участка ООО «ДОЛ «Сокол» в рамках рекреационной деятельности в целях организации отдыха планирует организовать прогулочную зону и зону отдыха, для полноценного оснащения данной зоны необходимо организация освещения.

Однако в соответствии с распоряжением Правительства Российской Федерации от 27 мая 2013 г. № 849-р «Об утверждении перечня объектов, не связанных с созданием лесной инфраструктуры, для защитных лесов, эксплуатационных лесов, резервных лесов» в лесах, расположенных в лесопарковых зонах на арендуемых участках для осуществления рекреационной деятельности запрещено размещение линий электропередач. Размещение линий электропередач воздушных, кабельных всех классов напряжения, на арендуемых участках для осуществления рекреационной деятельности, возможно в лесах, расположенных в зеленых зонах.

Лесохозяйственным регламентом, утвержденным приказом департамента лесного хозяйства Нижегородской области от 16 февраля 2018 г. № 135, расположенные в границах Бриляковского участкового лесничества Городецкого межрайонного лесничества квартала 190 выдел 52 (по действующим материалам лесоустройства данный лесной участок имеет следующую адресную часть: Городецкое межрайонное лесничество Бриляковское участковое лесничество квартал № 190 выдела 85 и 86), отнесены к защитным лесам, категории - «леса, выполняющие функции

защиты природных и иных объектов» в границах лесов, расположенных в лесопарковых зонах, что соответствует Федеральному закону от 14 марта 2009 г. № 32-ФЗ «О внесении изменений в Лесной кодекс Российской Федерации и отдельные законодательные акты Российской Федерации».

В целях устранения указанных противоречий проектом предлагается отнести лесной участок к лесам, расположенным в зеленой зоне, где размещение линий электропередач воздушных, кабельных всех классов напряжения разрешено, соответственно, режим пользования лесным участком будет соответствовать договору аренды.

## **1. Разработчик проектной документации**

Проектная документация по изменению границ земель, на которых расположены леса в лесопарковой зоне в Городецком межрайонном лесничестве Нижегородской области (далее - проектная документация) разработана на основании гражданско-правового договора, заключенного между обществом с ограниченной ответственностью «Вершина» и обществом с ограниченной ответственностью «Детский оздоровительный лагерь «Сокол».

Исполнитель работ: Общество с ограниченной ответственностью «Вершина» (далее – ООО «Вершина»).

Юридический (почтовый) адрес:

603155, г. Нижний Новгород, ул. Максима Горького, д. 262, помещение 107.

Телефон: 8 – 915 955-55-55.

Электронный адрес: E-mail: [kartushin@era-nn.ru](mailto:kartushin@era-nn.ru).

## **2. Характеристика лесного участка, исключаемого из границ земель, на которых расположены леса в лесопарковых зонах**

Городецкое межрайонное лесничество департамента лесного хозяйства Нижегородской области расположено в северо-западной части Нижегородской области, на территории Городецкого административного района и г.о. Чкаловск, по правому берегу реки Волги г.о. Чкаловск и по левому берегу реки Волги Городецкий район. С севера граничит с Сокольским и Ковернинским районными лесничествами, с северо-запада с Ивановской областью, с востока с Борским районным лесничеством, с юга с Балахнинским межрайонным лесничеством. Контора (центральная усадьба) лесничества находится в г. Городец, что в 70 км от областного

центра, в 10 км от ближайшей железнодорожной станции Заволжье и 2 км от пристани Городец. Протяженность лесничества с севера на юг -69 км, с запада на восток - 70 км. Почтовый адрес: Нижегородская область, пос. Лесхоза-3, телефон: 8(83161) 9-23- 72. В состав лесничества входит пять участковых лесничеств.

Наименование, границы и статус муниципальных образований Нижегородской области определены соответствующими законами Нижегородской области. Испрашиваемый лесной участок расположен в границах кварталов № 190 Бриляковского участкового лесничества Городецкого межрайонного лесничества. Собственность Российской Федерации от 13 февраля 2020 г. № 52:15:0000000:1498-52/110/2020-1.

Структура Городецкого межрайонного лесничества по данным государственного лесного реестра на 1 января 2020 г. приведена в таблице № 2.1.

**Таблица 2.1. Структура лесничества**

№ п/п	Наименование участковых лесничеств	Муниципальный район (административный район)	Общая площадь, га
1	2	3	4
1	Бриляковское	Городецкий район	24664
2	Узольское	Городецкий район	9598
3	Городецкое	Городецкий район	25969
4	Чкаловское	г.о. Чкаловск	17235
5	Пуреховское	г.о. Чкаловск	24334
6	Пуреховское	Володарский район	221
Всего по лесничеству:			<b>102021</b>
Всего по административным районам:			
I	Городецкий район		60231
II	г.о. Чкаловск		41569
III	Володарский район		221

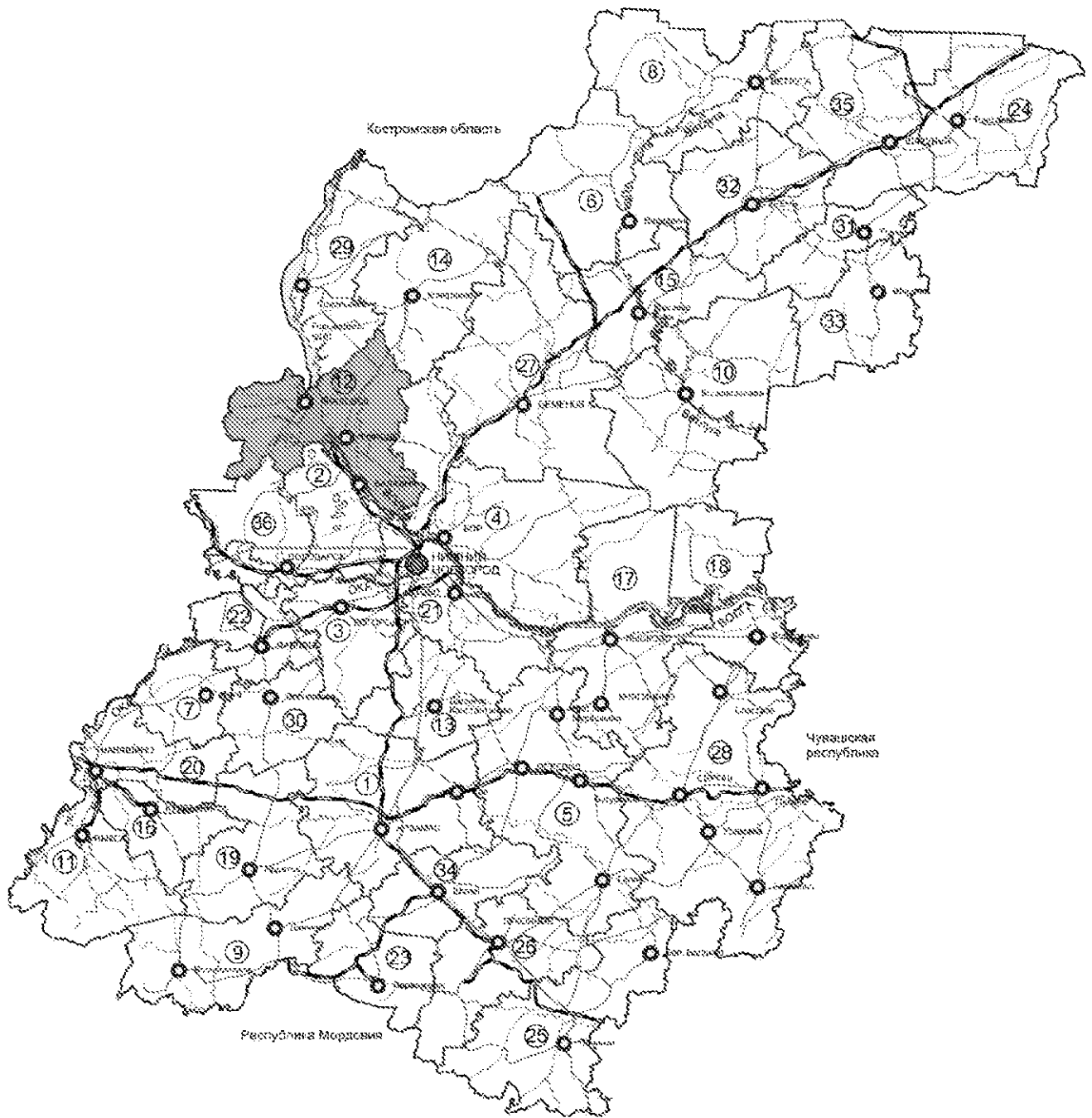
Городецкое межрайонное лесничество состоит из 5 участковых лесничеств и расположено на территории двух муниципальных образований: Городецкий муниципальный район по левобережью р. Волги отнесен к Волжской низине, лесистость района составляет 38,7%. Городской округ Чкаловск по правобережью р. Волги отнесен к северной

части Приволжской возвышенности, лесистость района составляет 51,2 %.

Информация представлена, согласно данным лесохозяйственного регламента Городецкого межрайонного лесничества, утвержденного приказом департамента лесного хозяйства Нижегородской области от 16 февраля 2018 г. № 135, данным государственного лесного реестра. Срок действия лесохозяйственного регламента Городецкого межрайонного лесничества с 27 июля 2018 г. по 26 июля 2028 г.



Рисунок 1. Местоположение Городецкого межрайонного лесничества на территории Нижегородской области



В соответствии с приказом Министерства природных ресурсов и экологии Российской Федерации от 18 августа 2014 г. № 367 «Об утверждении Перечня лесорастительных зон Российской Федерации и Перечня лесных районов Российской Федерации» территория Городецкого межрайонного лесничества отнесена к району хвойно - широколиственных (смешанных) лесов европейской части Российской Федерации зоны хвойно-широколиственных лесов.

**Таблица 2.2. Разделение лесов по целевому назначению и категориям защитных лесов**

№ п/п	Целевое назначение лесов	Площадь, га %
1.	Защитные леса, всего в том числе:	66745 (65,4%)
1.1	Леса, расположенные на особо охраняемых природных территориях	274 (0,3%)
1.1	Леса, расположенные в водоохранных зонах	5797 (5,7%)
1.2.	Леса, выполняющие функции защиты природных и иных объектов, всего	60670 (59,5%)
	<i>в том числе:</i>	
	а) Леса, расположенные в защитных полосах лесов	4992 (4,9%)
	б) Леса, расположенные в зеленых зонах	21430 (21,0%)
	в) Леса, расположенные в лесопарковых зонах	34248 (33,6%)
1.3.	Ценные леса, всего	4 (0,01%)
	<i>в том числе:</i>	
	а) Пустынные, полупустынные леса	4 (0,01%)
2.	Эксплуатационные леса	35276 (34,6%)
	<b>Всего лесов</b>	<b>102021 (100%)</b>

Ведомость кварталов и выделов, проектируемых для изменения категории защитных лесов, в Городецком межрайонном лесничестве

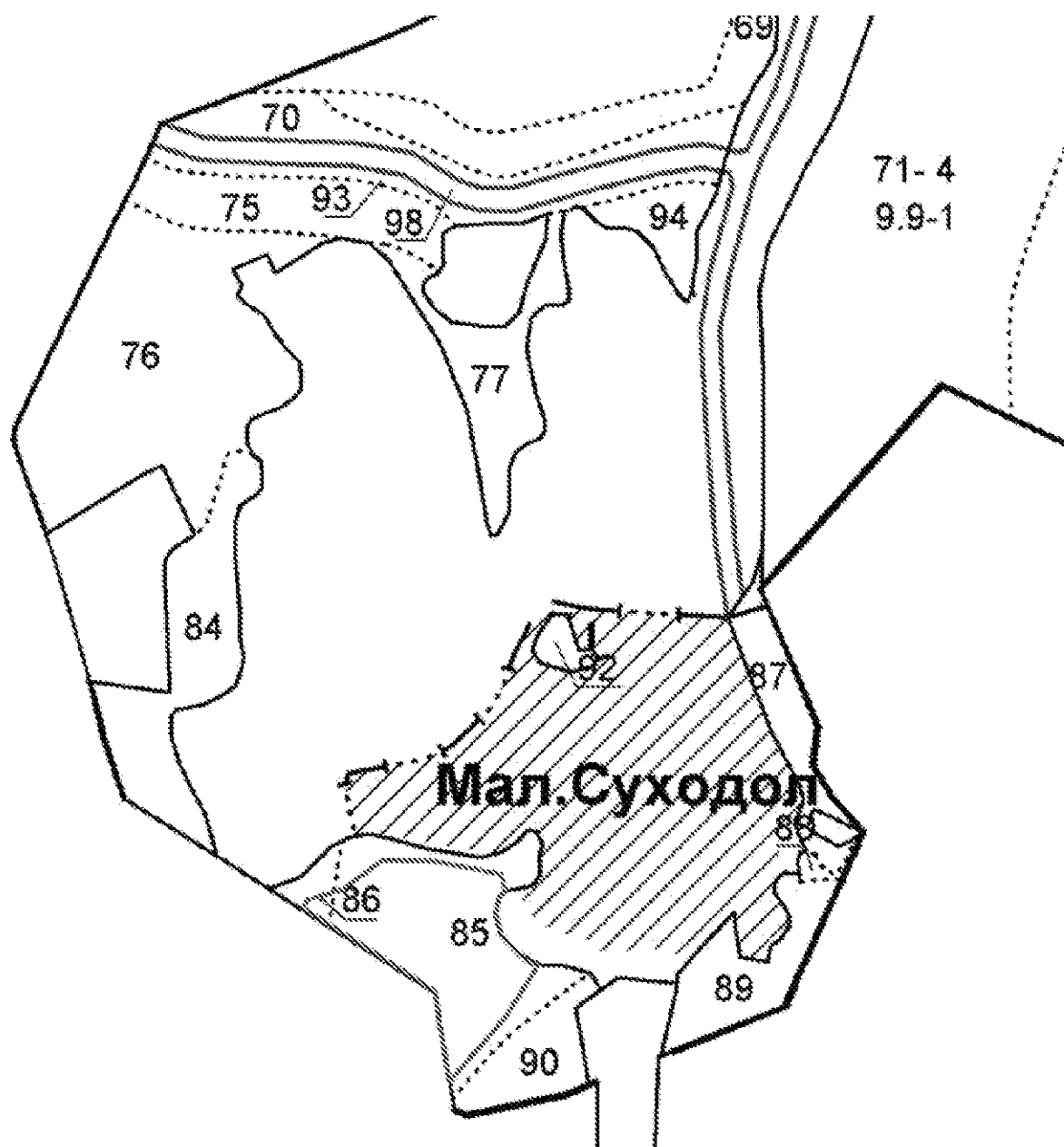
приведена в таблице 2.3, расположение и границы лесного участка показаны на схемах.

**Таблица 2.3. Ведомость кварталов и выделов, проектируемых для изменения категории защитных лесов**

Наименование участкового лесничества	В леса, расположенные в зеленых зонах			Из лесов, расположенных в лесопарковых зонах		
	№ квартала	№ выдела	площадь, га	№ квартала	№ выдела	площадь, га
<b>Городецкое межрайонное лесничество</b>						
Бриляковское	190	ч.85	2,1984	190	ч.85	2,1984
	190	ч.86	0,0542	190	ч.86	0,0542
	<b>Итого</b>		<b>2,2526</b>	<b>Итого</b>		<b>2,2526</b>

## СХЕМА

расположения и границы лесного участка, проектируемого к исключению из границ лесов, расположенных в лесопарковых зонах  
ГОРОДЕЦКОГО МЕЖРАЙОННОГО ЛЕСНИЧЕСТВА  
БРИЛЯКОВСКОГО УЧАСТКОВОГО ЛЕСНИЧЕСТВА  
Квартал № 190 выдел 85(ч) и 86(ч)  
Площадь – 2,2526 га  
Масштаб 1: 10000



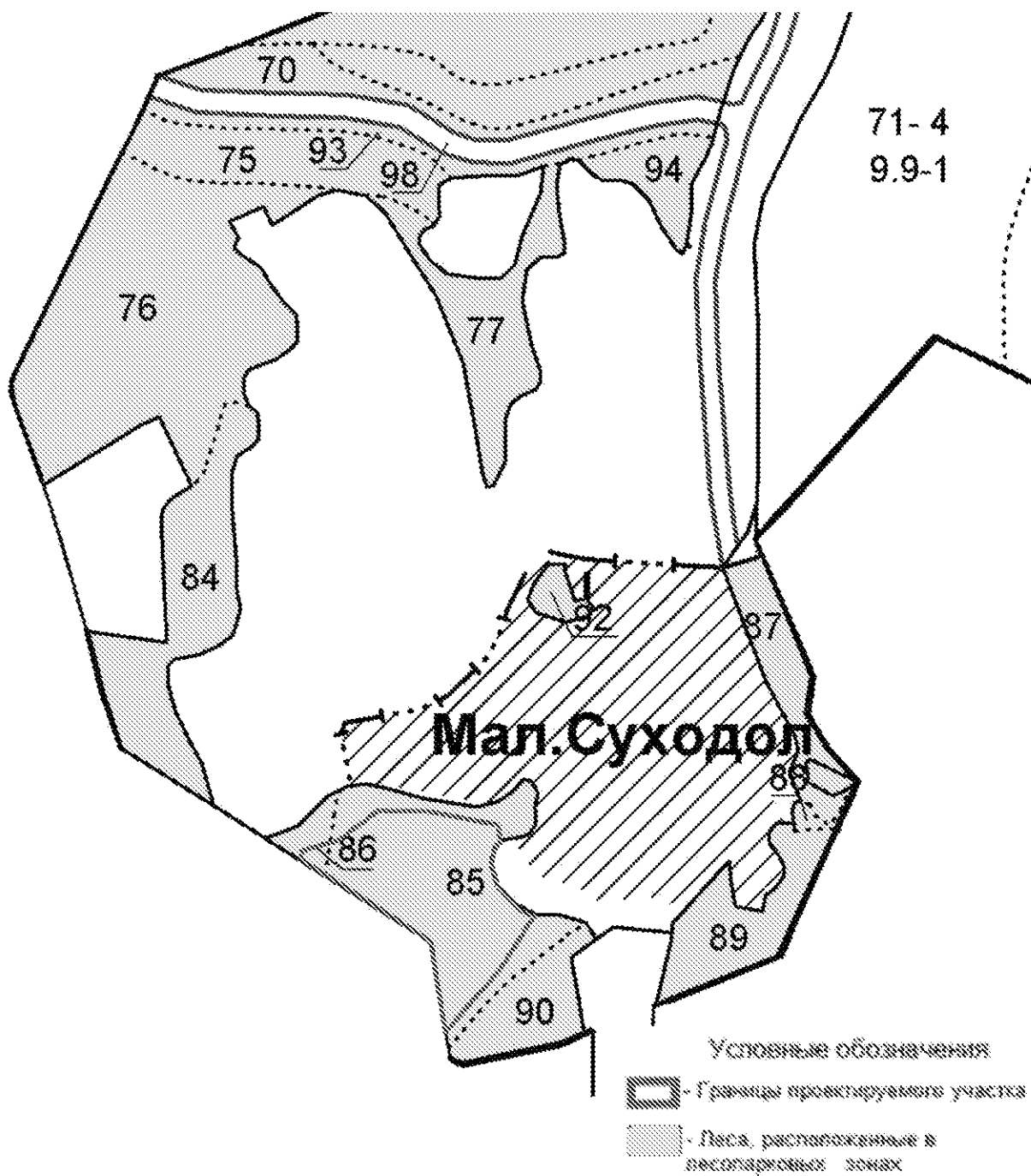
Условные обозначения  
□ - границы проектируемого участка

**ТЕМАТИЧЕСКАЯ ЛЕСНАЯ КАРТА  
СУЩЕСТВУЮЩЕГО РАСПРЕДЕЛЕНИЯ ЛЕСНОГО УЧАСТКА ПО ЦЕЛЕВОМУ  
НАЗНАЧЕНИЮ И КАТЕГОРИЯМ ЗАЩИТНЫХ ЛЕСОВ ГОРОДЕЦКОГО  
МЕЖРАЙОННОГО ЛЕСНИЧЕСТВА  
БРИЛЯКОВСКОГО УЧАСТКОВОГО ЛЕСНИЧЕСТВА**

Кварталы № 190

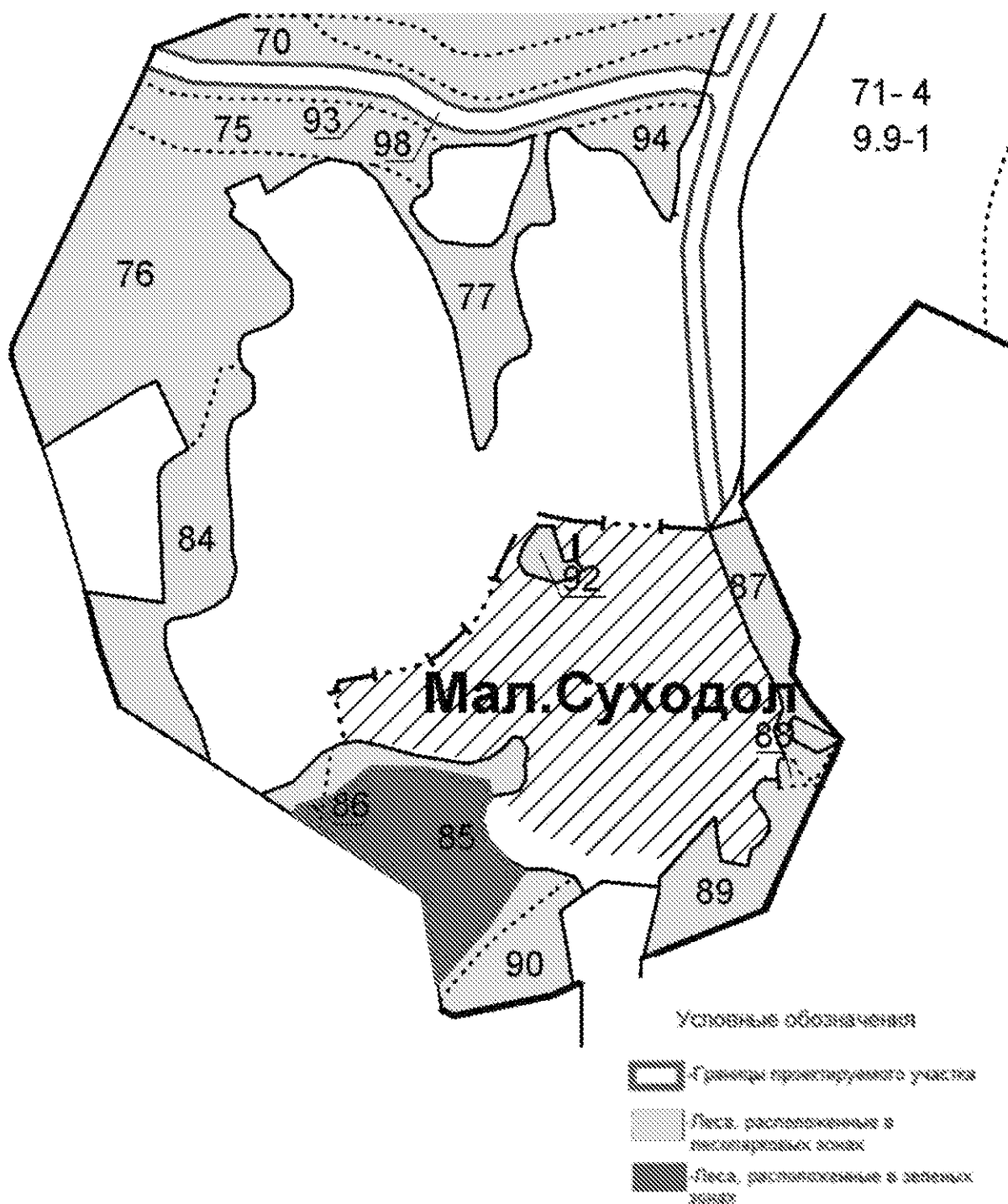
Площадь – 146 га

Масштаб: 1: 10000



**ТЕМАТИЧЕСКАЯ ЛЕСНАЯ КАРТА  
ПРОЕКТИРУЕМОГО РАСПРЕДЕЛЕНИЯ ЛЕСНОГО УЧАСТКА ПО ЦЕЛЕВОМУ  
НАЗНАЧЕНИЮ И КАТЕГОРИЯМ ЗАЩИТНЫХ ЛЕСОВ ГОРОДЕЦКОГО  
МЕЖРАЙОННОГО ЛЕСНИЧЕСТВА  
БРИЛЯКОВСКОГО УЧАСТКОВОГО ЛЕСНИЧЕСТВА**

Квартал № 190  
Площадь – 146 га  
Масштаб 1: 10000



Количественные и качественные характеристики лесных участков, проектируемых для изменения границ лесов, расположенных в лесопарковой зоне и отнесение к лесам, расположенным в зеленых зонах в Бриляковском участковом Городецком районном лесничестве, отражены в таблице 2.4.

**Таблица 2.4. Количественные и качественные характеристики лесного участка кв.190 часть выдела 85 и часть выдела 86 Бриляковского участкового лесничества, проектируемого для изменения границ лесов, расположенных в лесопарковых зонах**

Наименование участкового лесничества	№ квартала	№ выдела	Площадь, га	Состав насаждения	Возраст, лет	Класс возраста	Бонитет	Полнота	Запас, куб.м на 1га	Запас, куб.м на ч. выдела
Бриляковское	190	85(ч)	2,1984	9С1Б+Е	80	4	1	0,7	320	703
		86(ч)	0,0542	9С1Б+Е	80	4	1	0,7	320	17
Итого лесных земель			2,2526						320	
<b>Всего</b>			<b>2,2526</b>	<b>9С1Б+Е</b>	<b>80</b>	<b>4</b>	<b>1</b>	<b>0,7</b>	<b>320</b>	<b>720</b>

От общей площади лесных участков на долю лесных земель приходится 100 % территории, на долю нелесных земель – 0,0 %.

Основной лесообразующей породой на проектируемом лесном участке является сосна (100 %).

Общий запас древесины всех древесных пород – 720 м<sup>3</sup>.

Преобладающей, как по площади, так и по запасу, является группа средневозрастных насаждений, на долю которых приходится 100% от площади лесопокрытых земель. Средний возраст насаждений – 80 лет.

Средний запас на гектаре – 320 куб.м.

Рассматривая распределение насаждений по классам бонитета можно отметить, что преобладают насаждения 1 класса бонитета.

Преобладающей полнотой в лесных массивах является полнота 0,7. Средний состав насаждений - 9С1Б+Е.

С учетом требований Положения по площади лесных участков, уменьшение площади и изменение местоположения защитных лесов проектом не предусмотрено. Данный проект отвечает требованиям существующего разделения лесов Нижегородской области по целевому назначению, категориям защитных лесов и оснований их установления.

Территориальное размещение лесов Городецкого межрайонного лесничества, с указанием участкового лесничества, категорий защитных лесов, показаны на рис. 2.





### 3. Характеристика лесных участков, проектируемых для включения в границы земель, на которых расположены леса в лесопарковых зонах

Городецкое межрайонное лесничество департамента лесного хозяйства Нижегородской области расположено в северо-западной части Нижегородской области, на территории Городецкого административного района и г.о. Чкаловск, по правому берегу реки Волги г.о. Чкаловск и по левому берегу реки Волги Городецкий район. С севера граничит с Сокольским и Ковернинским районными лесничествами, с северо-запада с Ивановской областью, с востока с Борским районным лесничеством, с юга с Балахнинским межрайонным лесничеством. Контора (центральная усадьба) лесничества находится в г. Городец, что в 70 км от областного центра, в 10 км от ближайшей железнодорожной станции Заволжье и 2 км от пристани Городец. Протяженность лесничества с севера на юг - 69 км, с запада на восток - 70 км. Почтовый адрес: Нижегородская область, пос. Лесхоза-3, телефон: 8(83161) 9-23-72. В состав лесничества входит пять участковых лесничеств.

Наименование, границы и статус муниципальных образований Нижегородской области определены соответствующими законами Нижегородской области. Испрашиваемый лесной участок расположен в границах кварталов № 205 Бриляковского участкового лесничества Городецкого межрайонного лесничества. Собственность Российской Федерации от 13 февраля 2020 г. № 52:15:0000000:1498-52/110/2020-1.

Структура Городецкого межрайонного лесничества по данным государственного лесного реестра на 1 января 2020 г. приведена в таблице № 3.1

**Таблица 3.1. Структура лесничества**

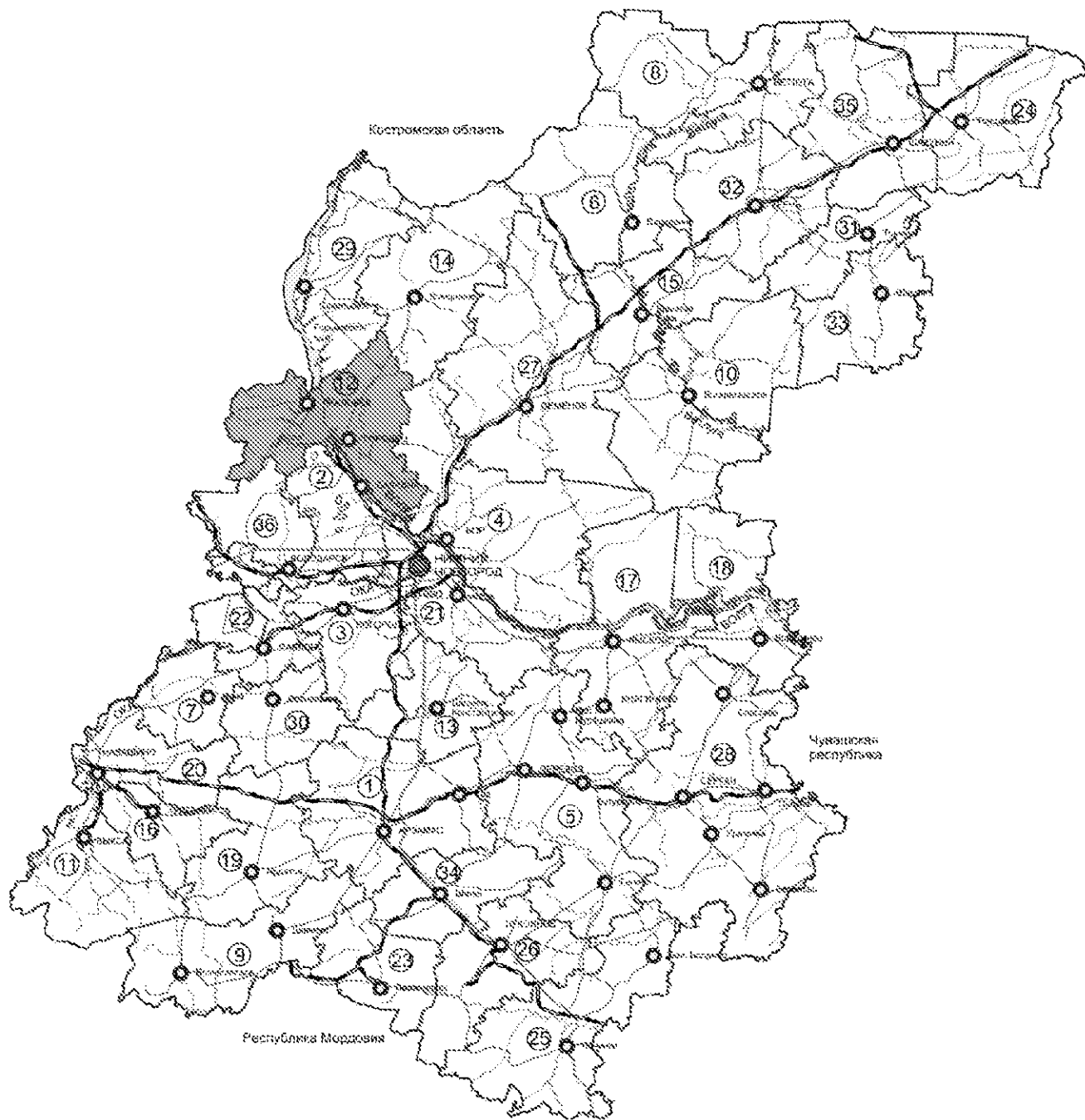
№ п/п	Наименование участковых лесничеств	Муниципальный район (административный район)	Общая площадь, га
1	2	3	4
1	Бриляковское	Городецкий район	24664
2	Узольское	Городецкий район	9598
3	Городецкое	Городецкий район	25969
4	Чкаловское	г.о.Чкаловск	17235
5	Пуреховское	г.о.Чкаловск	24334
6	Пуреховское	Володарский район	221
Всего по лесничеству:			<b>102021</b>

Всего по административным районам:		
I	Городецкий район	60231
II	г.о. Чкаловск	41569
III	Володарский район	221

Городецкое межрайонное лесничество состоит из 5 участковых лесничеств и расположено на территории двух муниципальных образований: Городецкий муниципальный район по левобережью р. Волги отнесен к Волжской низине, лесистость района составляет 38,7 %. Городской округ Чкаловск по правобережью р. Волги отнесен к северной части Приволжской возвышенности, лесистость района составляет 51,5 %.

Информация представлена согласно данным лесохозяйственного регламента Городецкого межрайонного лесничества, утвержденного приказом департамента лесного хозяйства Нижегородской области от 16 февраля 2018 г. № 135, данным государственного лесного реестра. Срок действия лесохозяйственного регламента Городецкого межрайонного лесничества с 27 июля 2018 г. по 26 июля 2028г.

Рисунок 3. Местоположение Городецкого межрайонного лесничества на территории Нижегородской области



По данным лесохозяйственного регламента Городецкого межрайонного лесничества распределение лесов по категориям защитных лесов представлено в таблице 3.2.

**Таблице 3.2. Разделение лесов по целевому назначению и категориям защитных лесов**

№ п/п	Целевое назначение лесов	Площадь, га %
1.	Защитные леса, всего в том числе:	66745 (65,4%)
1.1	Леса, расположенные на особо охраняемых природных территориях	274 (0,3%)
1.1	Леса, расположенные в водоохраных зонах	5797 (5,7%)
1.2.	Леса, выполняющие функции защиты природных и иных объектов, всего	60670 (59,5%)
	<i>в том числе:</i>	
	а) Леса, расположенные в защитных полосах лесов	4992 (4,9%)
	б) Леса, расположенные в зеленых зонах	21430 (21,0%)
	в) Леса, расположенные в лесопарковых зонах	34248 (33,6%)
1.3.	Ценные леса, всего	4 (0,01%)
	<i>в том числе:</i>	
	а) Пустынные, полупустынные леса	4 (0,01%)
2.	Эксплуатационные леса	35276 (34,6%)
	<b>Всего лесов</b>	<b>102021 (100%)</b>

Ведомость кварталов и выделов, проектируемых для изменения категории защитных лесов в Городецком межрайонном лесничестве, приведена в таблице 3.3, расположение и границы лесного участка показаны на схемах.

**Таблица 3.3. Ведомость кварталов и выделов, проектируемых для изменения категории защитных лесов**

Наименование участкового лесничества	В леса, расположенные в лесопарковых зонах			Из лесов, расположенных в зеленых зонах		
	№ квартал а	№ выдела	площадь, га	№ квартала	№ выдела	площадь, га
<b>Городецкое межрайонное лесничество</b>						
Бриляковское	205	32	2,3	205	32	2,3
	Итого:		<b>2,3</b>	Итого:		<b>2,3</b>

В соответствии с пунктами 3 и 5 Правил выполнения работ по лесовосстановлению или лесоразведению лицами, использующими леса в соответствии со статьями 43-46 Лесного кодекса Российской Федерации, и лицами, обратившимися с ходатайством или заявлением об изменении целевого назначения лесного участка, утвержденных постановлением Правительства Российской Федерации от 7 мая 2019 г. № 566, на данном участке возможно провести мероприятие по лесовосстановлению или лесоразведению в случае образования гари или естественного отпада насаждений достигших возраста переспелости или усыхания вследствие болезни.

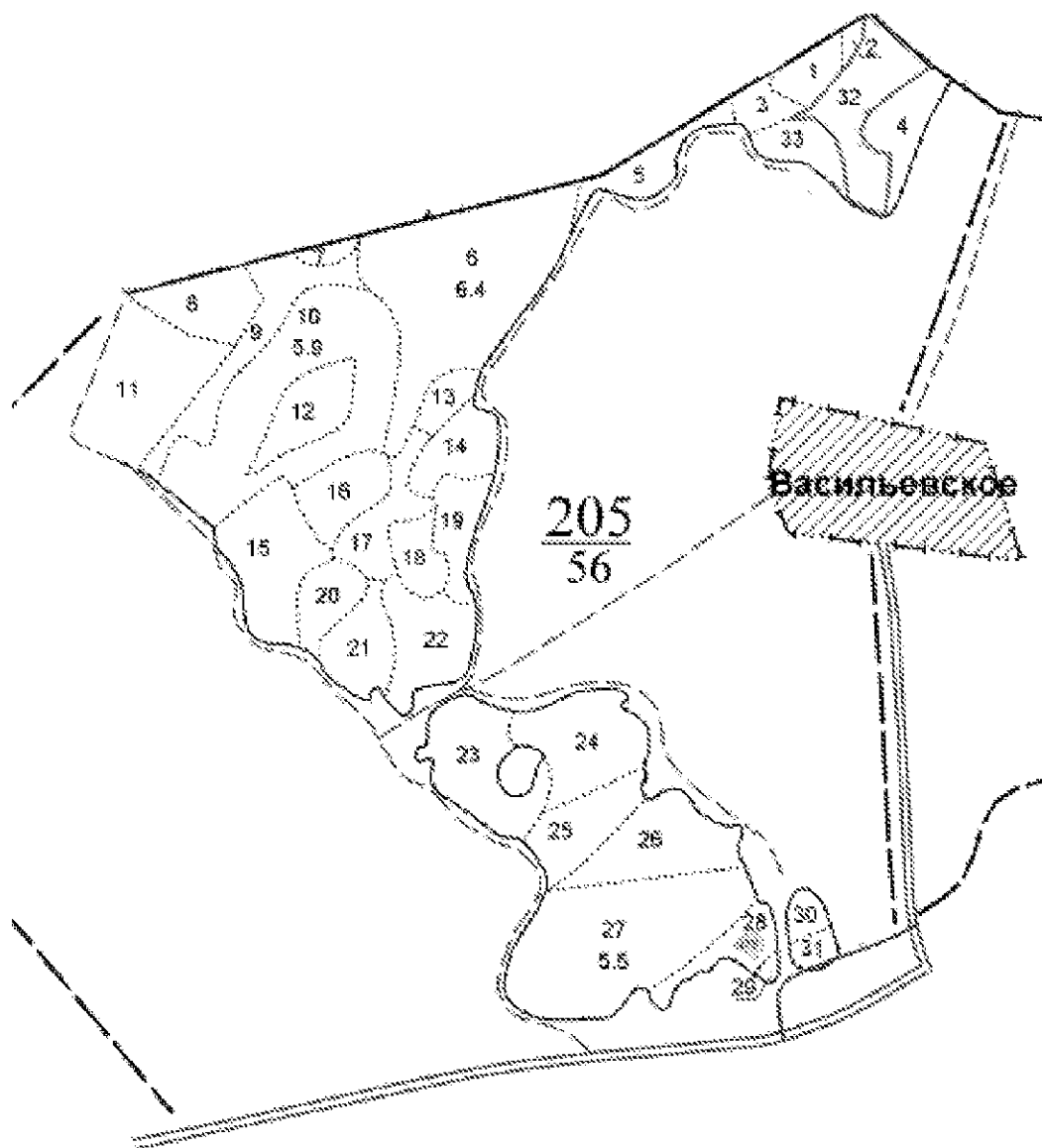
## СХЕМА

расположения и границы лесного участка, проектируемого к включению в  
границы лесов, расположенных в лесопарковых зонах  
**ГОРОДЕЦКОГО МЕЖРАЙОННОГО  
ЛЕСНИЧЕСТВА БРИЛЯКОВСКОГО  
УЧАСТКОВОГО ЛЕСНИЧЕСТВА**

Квартал № 205 выдел 32

Площадь – 2,3 га

Масштаб 1: 10000



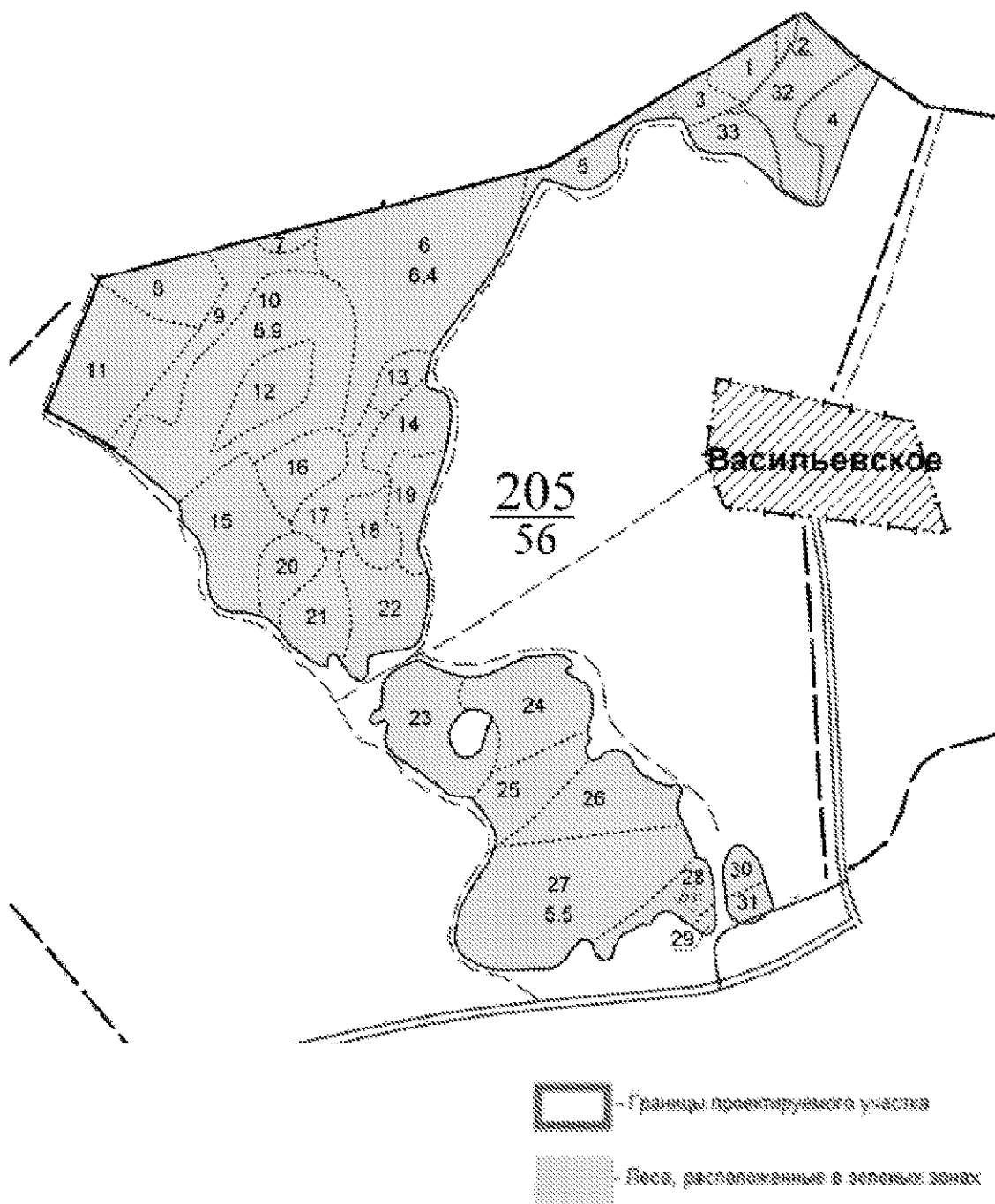
Условные обозначения  
□ - границы проектируемого участка

**ТЕМАТИЧЕСКАЯ ЛЕСНАЯ КАРТА  
СУЩЕСТВУЮЩЕГО РАСПРЕДЕЛЕНИЯ ЛЕСНОГО УЧАСТКА ПО  
ЦЕЛЕВОМУ НАЗНАЧЕНИЮ И КАТЕГОРИЯМ ЗАЩИТНЫХ ЛЕСОВ  
ГОРОДЕЦКОГО МЕЖРАЙОННОГО ЛЕСНИЧЕСТВА  
БРИЛЯКОВСКОГО УЧАСТКОВОГО ЛЕСНИЧЕСТВА**

**Квартал № 205**

**Площадь – 56 га**

**Масштаб 1: 10000**



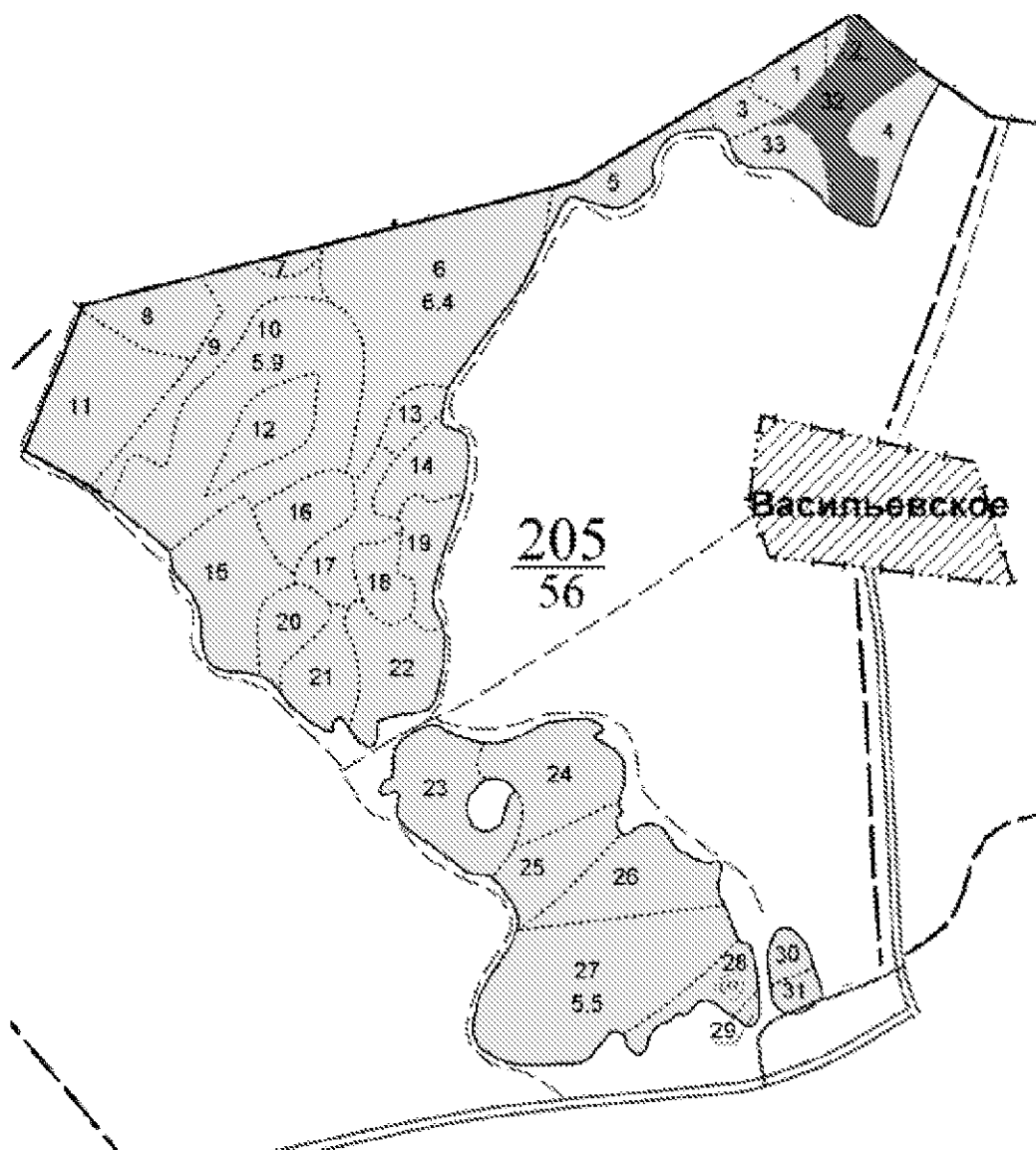


**ТЕМАТИЧЕСКАЯ ЛЕСНАЯ КАРТА  
ПРОЕКТИРУЕМОГО РАСПРЕДЕЛЕНИЯ ЛЕСНОГО УЧАСТКА ПО ЦЕЛЕВОМУ  
НАЗНАЧЕНИЮ И КАТЕГОРИЯМ ЗАЩИТНЫХ ЛЕСОВ ГОРОДЕЦКОГО  
МЕЖРАЙОННОГО ЛЕСНИЧЕСТВА БРИЛЯКОВСКОГО УЧАСТКОВОГО  
ЛЕСНИЧЕСТВА**




**Квартал № 205**

**Площадь – 56 га**

**Масштаб 1: 10000**



Условные обозначения

-  - Границы проектируемого участка
-  - Леса, расположенные в зеленых зонах
-  - Леса, расположенные в лесопарковых зонах

Количественные и качественные характеристики лесного участка, проектируемого для изменения границ лесов, расположенных в зеленых зонах, и отнесение к границам лесов, расположенных в лесопарковых зонах в Бриляковском участковом лесничестве Городецкого межрайонного лесничества отражены в таблице 3.4.

**Таблица 3.4. Количественная и качественная характеристика лесного участка, исключаемого из границ лесов, расположенных в зеленых зонах в кв. 205 выд. 32 и включаемых в границы защитных лесов, расположенных в лесопарковых зонах**

Наименование лесничества	№ квартала	№ выдела	Площадь, га	Таксационная характеристика выдела					
				состав насаждения	возраст, лет	бонитет	полнота	Запас, куб.м на 1га	Запас, куб.м на выделе
Бриляковское участковое лесничество	205	32	2,3	6Б4С+Е	60	4	0,6	80	1
Городецкое межрайонное лесничество									8
	<b>Всего</b>		<b>2,3</b>						<b>4</b>

Испрашиваемый лесной участок представлен фактически на 100% лесными землями. Насаждения, произрастающие на лесном участке, представлены средне полнотными, средне бонитетными приспевающими сосновыми, еловыми, осиновыми и березовыми древостоями естественного происхождения.

Общий запас древесины всех древесных пород – 184 м<sup>3</sup>.

Преобладающей, как по площади, так и по запасу, является группа спелых и перестойных насаждений.

Средний возраст насаждений – 60 г. Средний запас на га – 80 куб.м.

Рассматривая распределение насаждений по классам бонитета можно отметить, что преобладают насаждения 4 класса бонитета.

Преобладающей полнотой в лесных массивах является полнота 0,6. Средний состав насаждений – 6Б4С+Е.

Проектирование данного лесного участка для включения в границы земель, на которых расположены леса в лесопарковых зонах вблизи поселка им.Тимирязева и населенных пунктов таких как: д. Васильевское, д. Вашурово, д. Терентьево, д. Перевесное, д. Родителево с общей численностью населения в 1201 человек, что подтверждается в письме администрации Городецкого муниципального района от 28 февраля 2020 г. № 119-81955/20, является логичным и отвечающим требованиям Правил.

В состав компенсирующего участка включаются лесные массивы, площадь которых не меньше площади лесного участка, исключаемого из границ земель, на которых расположены леса в лесопарковой зоне, что также соответствует требованиям Правил, и не приведет к уменьшению площади земель, на которых расположены леса в лесопарковых зонах на территории Городецкого межрайонного лесничества Нижегородской области.

Компенсирующий лесной участок сформирован в границах лесного квартала, что соответствует требованиям, установленным ЛК РФ к проектной документации, подготовка которого осуществляется в рамках проектирования лесного участка.

Расположение лесного участка в границах земель, на которых расположены леса в лесопарковых зонах, предполагает отнесение к выделенным функциональным зонам, которые устанавливаются в целях дифференциации режима использования, охраны, защиты и воспроизводства в различных частях лесов, расположенных в лесопарковых зонах. (ЛК РФ, пункт 25 Правил) определено, что в лесах, расположенных в лесопарковой зоне, которая имеет хорошо сложившиеся, устойчивые природные ландшафты, сформированную рекреационную инфраструктуру, либо в случае, если не требуется дифференциация режима использования, охраны, защиты и воспроизводства лесов, функциональные зоны могут не выделяться.

Компенсирующий участок образует живописный лесной массив вблизи Горьковского водохранилища с хорошей транспортной доступностью и благоприятными санитарно-гигиеническими условиями, который относительно удален от источников загрязнения, при этом, атмосфера, почвы, поверхностные и грунтовые воды полностью сохраняют условия естественной очистки.

Исходя из количественных, качественных и иных характеристик лесного квартала № 205 Бриляковского участкового лесничества Городецкого межрайонного лесничества следует, что насаждения, которые произрастают на лесном участке, включаемые в границы земель, на которых расположены леса в лесопарковой зоне, обладают не менее

ценными, с точки зрения рекреационного использования качествами, что и насаждения, расположенные на испрашиваемом лесном участке.

В соответствии с частью 4 статьи 12 ЛК РФ леса подлежат освоению в целях сохранения средообразующих, водоохраных, защитных, санитарно-гигиенических, оздоровительных и иных полезных функций лесов с одновременным использованием лесов при условии, если это использование совместимо с целевым назначением защитных лесов и выполняемыми ими полезными функциями.

Лесной участок в квартале № 205 выдел 32 Бриляковского участкового лесничества общей площадью 2,3 га, включаемый в границы лесов, расположенных в лесопарковых зонах, прилегает к основному массиву этой категории лесов и в полной мере компенсирует уменьшение площади лесов, расположенных в лесопарковых зонах на территории Бриляковского участкового лесничества Городецкого межрайонного лесничества Нижегородской области.

При проектировании границ и площади защитных лесов Нижегородской области площадь лесов, расположенных в лесопарковых зонах, не уменьшается.

Территориальное размещение лесов Городецкого межрайонного лесничества, с указанием участковых лесничеств, категорий защитных лесов, показаны на рис. 4.



#### **4. Проектирование границ земель, на которых расположены леса в лесопарковых зонах и зеленых зонах на лесных участках Городецкого межрайонного лесничества**

В настоящей документации отражены результаты проектирования границ земель, на которых расположены леса в лесопарковых зонах на лесном участке Бриляковского участкового лесничества Городецкого межрайонного лесничества и зеленых зонах, на лесном участке Бриляковского участкового лесничества Городецкого межрайонного лесничества.

Проектирование отнесения лесов к лесам, расположенным в лесопарковых зонах и зеленых зонах осуществлено в соответствии с ЛК РФ и Лесоустроительной инструкцией, утвержденной приказом Министерства природных ресурсов и экологии Российской Федерации от 29 марта 2018 г. № 122.

На лесном участке, расположенном в квартале 190 часть выдела 85, часть выдела 86. Бриляковского участкового лесничества Городецкого межрайонного лесничества осуществлено проектирование границ земель, на которых расположены леса в лесопарковых зонах из лесов, расположенных в зеленых зонах квартал 205 выдел 32.


В отношении лесного участка, расположенного в лесном квартале 190 часть выдела 85, часть выдела 86, Бриляковского участкового лесничества Городецкого межрайонного лесничества, выполнено проектирование изменения границ земель, на которых расположены леса в лесопарковых зонах и отнесение к лесам, расположенным в зеленых зонах.

Проектирование выполнено на основании анализа, состояния и использования лесов Городецкого межрайонного лесничества, перспектив их освоения для государственных и муниципальных нужд, а также с учетом анализа, оснований разделения лесов Нижегородской области по выполняемым функциям.


По информации, представленной Городецким межрайонным лесничеством, проектируемые лесные участки по изменению площадей лесопарковой зоны в квартале № 190 часть выдела 85, часть выдела 86, Бриляковского участкового лесничества за счет соответствующего изменения площадей и границ земель, на которых расположены леса в зеленых зонах в квартале 205 выдел 32, не обременены правами третьих лиц.

**Текстовое и графическое описание местоположения границ лесных участков (частей лесных участков), исключаемых из границ и включаемых в границы земель, на которых расположены леса в лесопарковых и зеленых зонах.**

**Схема границ Городецкого межрайонного лесничества  
Бриляковского участкового лесничества  
Квартал № 190 (часть выдела 85, часть выдела 86)  
проектируемого для изменения категории защитных лесов**



Условные обозначения:



- границы лесного участка, проектируемого к включению в границы лесов, расположенных в лесопарковых зонах



- поворотные точки участка

**Координаты характерных точек границ  
Городецкого межрайонного лесничества  
Бриляковского участкового лесничества  
Квартал № 190 (часть выдела 85, часть выдела 86)**

Система координат: ГСК 52г. и WGS-84

Имя точки	Ориентир	Румбы	S, м	Координаты в ГСК 52г		Координаты в WGS 84	
				X	Y	Широта	Долгота
1	2	СВ: 21°37'51,2"	8,74	582779,9	2177239,38	56,7924194	43,3575197
2	3	СВ: 74°21'15,0"	36,78	582788,02	2177242,6	56,7924928	43,3575701
3	4	СВ: 53°21'8,2"	48,48	582797,94	2177278,02	56,7925874	43,3581468
4	5	ЮВ: 88°55'43,5"	51,35	582826,88	2177316,92	56,7928533	43,358775
5	6	ЮВ: 78°43'0,9"	66,95	582825,92	2177368,26	56,7928527	43,3596152
6	7	ЮВ: 11°30'56,5"	27,85	582812,82	2177433,92	56,7927454	43,3606931
7	8	ЮЗ: 33°12'26,7"	10,21	582785,53	2177439,48	56,7925012	43,3607919
8	9	ЮВ: 2°49'1,4"	25,23	582776,99	2177433,89	56,7924237	43,3607028
9	10	ЮВ: 43°23'59,9"	31,66	582751,79	2177435,13	56,7921976	43,3607303
10	11	ЮВ: 67°38'47,2"	14,07	582728,79	2177456,88	56,7919945	43,3610926
11	12	ЮЗ: 32°43'1,3"	62,39	582723,44	2177469,89	56,7919485	43,361307
12	13	ЮЗ: 41°11'54,8"	81,16	582670,95	2177436,17	56,791472	43,3607703
13	14	СЗ: 9°36'56,2"	55,92	582609,88	2177382,71	56,7909153	43,359913
14	15	СЗ: 8°22'46,9"	30,19	582665,01	2177373,37	56,7914088	43,3597446
15	16	СЗ: 7°42'3,0"	3,21	582694,88	2177368,97	56,7916763	43,3596641
16	17	СЗ: 55°9'59,4"	6,81	582698,06	2177368,54	56,7917048	43,3596561
17	18	СЗ: 57°16'49,2"	4,42	582701,95	2177362,95	56,7917389	43,3595636
18	19	СЗ: 57°8'12,6"	1,35	582704,34	2177359,23	56,7917598	43,359502
19	20	СЗ: 55°34'38,6"	4,12	582705,07	2177358,1	56,7917661	43,3594833
20	21	СЗ: 56°58'34,1"	0,24	582707,4	2177354,7	56,7917865	43,3594271
21	22	СЗ: 57°43'24,5"	85,56	582707,53	2177354,5	56,7917877	43,3594237
22	1	СЗ: 58°3'0,1"	50,42	582753,22	2177282,16	56,7921866	43,3582272

**Описательная часть границ проектируемого лесного участка  
для включения в границы земель, на которых расположены леса  
в лесопарковых зонах**

Согласно схеме границ Городецкого межрайонного лесничества Бриляковского участкового лесничества кв. № 190 (часть выдела 85, часть выдела 86) граница проектируемого участка проходит:

- Точки 1-6 на севере граничат с землями населенного пункта Малый Суходол;
- Точки 6-11 на востоке граничат с землями населенного пункта Малый Суходол;
- Точки 11-13 проходят вдоль выдела 90 квартала № 190 Бриляковского участкового лесничества по южной границе;
- Точки 13-1 на западе граничат с землями особо охраняемых территорий и объектов.



**Схема границ Городецкого межрайонного лесничества  
Бриляковского участкового лесничества квартал № 205 (выдел 32)  
проектируемого для изменения категории защитных лесов**



Условные обозначения:



- границы лесного участка, проектируемого к включению в границы лесов, расположенных в лесопарковых зонах



- поворотные точки участка

**Координаты характерных точек границ  
Городецкого межрайонного лесничества  
Бриляковского участкового лесничества  
Квартал № 205 (выдел 32)**

Система координат: ГСК 52Г и WGS-84

Имя точки	Ориентир	Румбы	S, м	Координаты в ГСК 52Г		Координаты в WGS 84	
				X	Y	Широта	Долгота
1	2	ЮЗ: 52°43'39,0"	51,32	578796,23	2183477,3	56,7575856	43,4606145
2	3	ЮЗ: 44°57'27,1"	29,16	578765,15	2183436,46	56,7573007	43,4595551
3	4	ЮЗ: 30°13'31,9"	12,36	578744,52	2183415,86	56,7571125	43,4596237
4	5	ЮЗ: 16°53'25,9"	14,83	578733,84	2183409,64	56,7570157	43,4595248
5	6	ЮВ: 0°56'54,6"	9,02	578719,66	2183405,33	56,7568877	43,459458
6	7	ЮВ: 35°20'7,4"	18,76	578710,64	2183405,48	56,7568068	43,4594628
7	8	ЮВ: 59°28'29,4"	11,3	578695,34	2183416,33	56,756671	43,4596441
8	9	ЮВ: 77°46'5,8"	17,3	578689,6	2183426,06	56,7566208	43,4598047
9	10	ЮВ: 41°47'8,7"	5,99	578685,93	2183442,97	56,7565903	43,460082
10	11	ЮВ: 1°41'7,4"	32,59	578681,47	2183446,96	56,7565508	43,4601484
11	12	ЮЗ: 7°50'47,8"	65,43	578648,9	2183447,92	56,7562585	43,4601725
12	13	СЗ: 88°8'43,1"	11,97	578584,08	2183438,99	56,7556753	43,4600434
13	14	СЗ: 73°36'37,7"	8,86	578584,47	2183427,02	56,7556771	43,4598477
14	15	СЗ: 48°45'30,8"	24,27	578586,97	2183418,52	56,7556983	43,4597081
15	16	СЗ: 57°5'41,1"	10,12	578602,97	2183400,27	56,7558393	43,4594057
16	17	СЗ: 55°4'8,6"	9,61	578608,47	2183391,77	56,7558875	43,4592653
17	18	СЗ: 3°45'57,3"	36	578613,97	2183383,9	56,7559358	43,4591352
18	19	СЗ: 8°28'43,1"	22,91	578649,89	2183381,53	56,756258	43,4590872
19	20	СЗ: 19°9'48,8"	19,12	578672,56	2183378,15	56,756461	43,459026
20	21	СЗ: 30°33'7,8"	21,84	578690,62	2183371,87	56,7566223	43,4589187
21	22	СЗ: 38°3'51,0"	20,89	578709,43	2183360,77	56,7567895	43,4587324
22	23	СЗ: 57°21'44,5"	22,35	578725,88	2183347,89	56,7569354	43,4585176
23	24	ЮЗ: 89°43'38,7"	33,78	578737,93	2183329,07	56,7570409	43,4582067
24	25	СВ: 64°55'25,4"	33,42	578737,77	2183295,29	56,7570346	43,4576546
25	26	СВ: 39°56'13,6"	77,11	578751,93	2183325,55	56,7571661	43,4581456
26	27	СВ: 41°31'35,5"	26,74	578811,06	2183375,05	56,7577041	43,4589393
27	28	СВ: 28°53'38,7"	27,73	578831,08	2183392,78	56,7578864	43,4592239
28	29	СВ: 4°42'26,6"	35,96	578855,36	2183406,18	56,7581063	43,4594366
29	30	СВ: 59°43'3,2"	8,53	578891,2	2183409,13	56,7584285	43,4594755
30	31	ЮВ: 49°6'44,0"	54,23	578895,5	2183416,5	56,7584682	43,4595948
31	32	ЮВ: 46°10'8,9"	25,99	578860	2183457,5	56,7581553	43,4602743
32	33	ЮВ: 46°32'53,4"	19,63	578842	2183476,25	56,7579964	43,4605854
33	34	ЮВ: 56°18'35,8"	20,73	578828,5	2183490,5	56,7578772	43,4608219
34	1	ЮЗ: 55°42'14,7"	36,85	578817	2183507,75	56,7577764	43,4611068

## **Описательная часть границ проектируемого лесного участка для включения в границы земель, на которых расположены леса в лесопарковых зонах**

Согласно схеме границ Городецкого межрайонного лесничества Бриляковского участкового лесничества кв. № 205 (выдел 32) граница проектируемого участка проходит:

→ Точки 24-29 на северо-запада граничат выделами 1,2,3,33 квартала № 205 Бриляковского участкового лесничества

→ Точки 29-34 на востоке граничат с кварталом № 145 Бриляковского участкового лесничества

→ Точки 34-12 проходят по границе выдела 4 квартала № 205 Бриляковского участкового лесничества;

→ Точки 12-17 на юге проходят по границе квартала № 205 Бриляковского участкового лесничества;

→ Точки 17-24 на западе проходят вдоль выдела 33 квартала № 205 Бриляковского участкового лесничества.

### **5. Законодательные и нормативные акты для проектирования**

- Лесной кодекс Российской Федерации;
- Земельный кодекс Российской Федерации;
- Водный кодекс Российской Федерации;
- Федеральный закон от 4 декабря 2006 г. № 201-ФЗ «О введении в действие Лесного кодекса Российской Федерации»;
- Федеральный закон от 14 марта 1995 г. № 33-ФЗ «Об особо охраняемых природных территориях»;
- постановление Правительства Российской Федерации от 21 декабря 2019 г. № 1755 «Об утверждении Правил изменения границ земель, на которых располагаются леса, указанные в пунктах 3 и 4 части 1 статьи 114 Лесного кодекса Российской Федерации, и определения функциональных зон в лесах, расположенных в лесопарковых зонах»;
- распоряжение Правительства Российской Федерации от 27 мая 2013 г. № 849-р «Об утверждении Перечня объектов, не связанных с созданием лесной инфраструктуры, для защитных лесов, эксплуатационных лесов, резервных лесов»;
- приказ Министерства природных ресурсов и экологии Российской Федерации от 29 марта 2018 г. № 122 «Об утверждении Лесоустроительной инструкции».

ПРИЛОЖЕНИЕ  
к постановлению Правительства  
Нижегородской области  
от 18.05.2021 № 386

**Изменения  
границ земель, на которых расположены леса в лесопарковых и зеленых  
зонах Городецкого межрайонного лесничества департамента лесного  
хозяйства Нижегородской области**

1. Включить в состав лесов, расположенных в лесопарковых зонах, лесные участки Бриляковского участкового лесничества Городецкого межрайонного лесничества департамента лесного хозяйства Нижегородской области:

Кварталы	Выделы	Площадь, га
205	32	2,3
<b>Итого:</b>		<b>2,3</b>

2. Исключить из состава лесов, расположенных в лесопарковых зонах, лесные участки Бриляковского участкового лесничества Городецкого межрайонного лесничества департамента лесного хозяйства Нижегородской области:

Кварталы	Выделы	Площадь, га
190	85(ч), 86(ч)	2,2526
<b>Итого:</b>		<b>2,2526</b>

3. Включить в состав лесов, расположенных в зеленых зонах, лесные участки Бриляковского участкового лесничества Городецкого межрайонного лесничества департамента лесного хозяйства Нижегородской области:

Кварталы	Выделы	Площадь, га
190	85(ч), 86 (ч)	2,2526
<b>Итого:</b>		<b>2,2526</b>

4. Исключить из состава лесов, расположенных в зеленых зонах, лесные участки Бриляковского участкового лесничества Городецкого районного лесничества департамента лесного хозяйства Нижегородской области:

Кварталы	Выделы	Площадь, га
205	32	2,3
<b>Итого:</b>		<b>2,3</b>