



Правительство Нижегородской области

ПОСТАНОВЛЕНИЕ

22.04.2021 № 327

О внесении изменений в постановление Правительства Нижегородской области от 24 января 2013 г. № 35

В соответствии с Федеральным законом от 14 марта 1995 г. № 33-ФЗ «Об особо охраняемых природных территориях», Федеральным законом от 10 января 2002 г. № 7-ФЗ «Об охране окружающей среды», Законом Нижегородской области от 8 августа 2008 г. № 98-З «Об особо охраняемых природных территориях в Нижегородской области» Правительство Нижегородской области **п о с т а н о в л я е т**:

1. Внести в постановление Правительства Нижегородской области от 24 января 2013 г. № 35 «О памятниках природы регионального значения «Болото Козье», «Болото Мостовое» и «Роща Высокая гора» следующие изменения:

1.1. В преамбуле постановления слова «статьями 3 и 26 Федерального закона от 14 марта 1995 года № 33-ФЗ «Об особо охраняемых природных территориях» заменить словами «Федеральным законом от 14 марта 1995 г. № 33-ФЗ «Об особо охраняемых природных территориях».

1.2. В подпункте 1.3 пункта 1 слова «51,0» заменить словами «49,54».

1.3. В паспорте на памятник природы регионального значения «Болото Козье», утвержденном постановлением:

- абзац сорок пятый изложить в следующей редакции:

«- реконструкция существующих коммуникаций с согласованием планируемых мероприятий с уполномоченным органом исполнительной

власти Нижегородской области в области организации, охраны и использования особо охраняемых природных территорий, а в случаях, предусмотренных федеральным законодательством, при наличии положительного заключения государственной экологической экспертизы;»;

- абзац семьдесят девятый изложить в следующей редакции:

«- в части охраны, защиты и воспроизводства лесов: министерство лесного хозяйства и охраны объектов животного мира Нижегородской области - в рамках полномочий в области лесных отношений, переданных Российской Федерацией субъектам Российской Федерации, юридический адрес: 601134, г. Нижний Новгород, ул. Костина, д. 2, тел. 433-69-85; почтовый адрес: 603082, г. Нижний Новгород, Кремль, корпус 14, тел. (831) 435-63-35 (Арзамасское межрайонное лесничество, адрес: 607223, г. Арзамас, ул. Урицкого, д. 8, тел. 8 (83147) 4-12-73);»;

- абзац восемьдесят первый изложить в следующей редакции:

«- в части обеспечения функционирования памятника природы: министерство экологии и природных ресурсов Нижегородской области, юридический (почтовый) адрес: 603082, г. Нижний Новгород, Кремль, корпус 14, тел. (831) 435-63-35.».

1.4. В паспорте на памятник природы регионального значения «Болото Мостовое», утвержденном постановлением:

- абзац сорок пятый изложить в следующей редакции:

«-реконструкция существующих коммуникаций с согласованием планируемых мероприятий с уполномоченным органом исполнительной власти Нижегородской области в области организации, охраны и использования особо охраняемых природных территорий, а в случаях, предусмотренных федеральным законодательством, при наличии положительного заключения государственной экологической экспертизы;»;

- абзац семьдесят девятый изложить в следующей редакции:

«- в части охраны, защиты и воспроизводства лесов: министерство лесного хозяйства и охраны объектов животного мира Нижегородской области - в рамках полномочий в области лесных отношений, переданных Российской Федерацией субъектам Российской Федерации, юридический адрес: 601134, г. Нижний Новгород, ул. Костина, д. 2, тел. 433-69-85; почтовый адрес: 603082, г. Нижний Новгород, Кремль, корпус 14, тел. (831) 435-63-35 (Арзамасское межрайонное лесничество, адрес: 607223, г. Арзамас, ул. Урицкого, д. 8, тел. 8 (83147) 4-12-73);»;

- абзац восемьдесят первый изложить в следующей редакции:

«- в части обеспечения функционирования памятника природы: министерство экологии и природных ресурсов Нижегородской области, юридический (почтовый) адрес: 603082, г. Нижний Новгород, Кремль, корпус 14, тел. (831) 435-63-35.».

1.5. В паспорте на памятник природы регионального значения «Роща Высокая гора», утвержденном постановлением:

- в абзаце четвертом слова «51,0» заменить словами «49,54»;

- абзац сорок первый изложить в следующей редакции:

«- реконструкция существующих коммуникаций с согласованием планируемых мероприятий с уполномоченным органом исполнительной власти Нижегородской области в области организации, охраны и использования особо охраняемых природных территорий, а в случаях, предусмотренных федеральным законодательством, при наличии положительного заключения государственной экологической экспертизы;»;

- после абзаца сорок пятого дополнить абзацами следующего содержания:

«Виды разрешенного использования земельных участков, расположенных в границах памятника природы, в соответствии

с классификатором видов разрешенного использования земельных участков, утвержденным приказом Федеральной службы государственной регистрации, кадастра и картографии от 10 ноября 2020 г. № П/0412.

Основные виды разрешенного использования земельных участков:

- деятельность по особой охране и изучению природы (9.0);
- охрана природных территорий (код 9.1).

Вспомогательные виды разрешенного использования земельных участков:

- заготовка лесных ресурсов (код 10.3);
- природно-познавательный туризм (код 5.2).»;

- абзацы сорок седьмой и сорок восьмой изложить в следующей редакции:

«- в части охраны, защиты и воспроизводства лесов: министерство лесного хозяйства и охраны объектов животного мира Нижегородской области - в рамках полномочий в области лесных отношений, переданных Российской Федерацией субъектам Российской Федерации, юридический адрес: 601134, г. Нижний Новгород, ул. Костина, д. 2, тел. 433-69-85; почтовый адрес: 603082, г. Нижний Новгород, Кремль, корпус 14, тел. (831) 435-63-35 (Арзамасское межрайонное лесничество, адрес: 607223, г. Арзамас, ул. Урицкого, д. 8, тел. 8 (83147) 4-12-73);

- в части обеспечения функционирования памятника природы: министерство экологии и природных ресурсов Нижегородской области, юридический (почтовый) адрес: 603082, г. Нижний Новгород, Кремль, корпус 14, тел. (831) 435-63-35.»;

- дополнить пунктами 3, 4 следующего содержания:

«3. Схема границ памятника природы регионального значения «Роща Высокая гора». Масштаб 1: 7000.

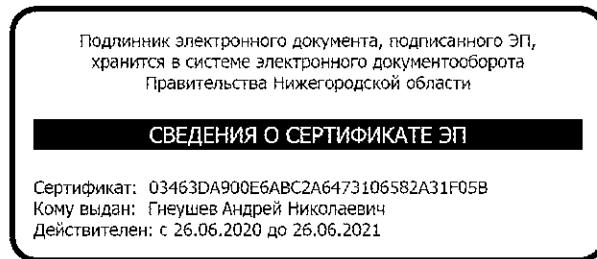
4. Сведения о местоположении границ объекта «Роща Высокая гора».».

Приложения 1, 2 к паспорту изложить в новой редакции согласно приложениям 1, 2 к настоящему постановлению.

Дополнить паспорт приложениями 3, 4 согласно приложениям 3, 4 к настоящему постановлению.

2. Настоящее постановление вступает в силу со дня его подписания и подлежит официальному опубликованию.

И.о.Губернатора



А.Н.Гнеушев

ПРИЛОЖЕНИЕ 1

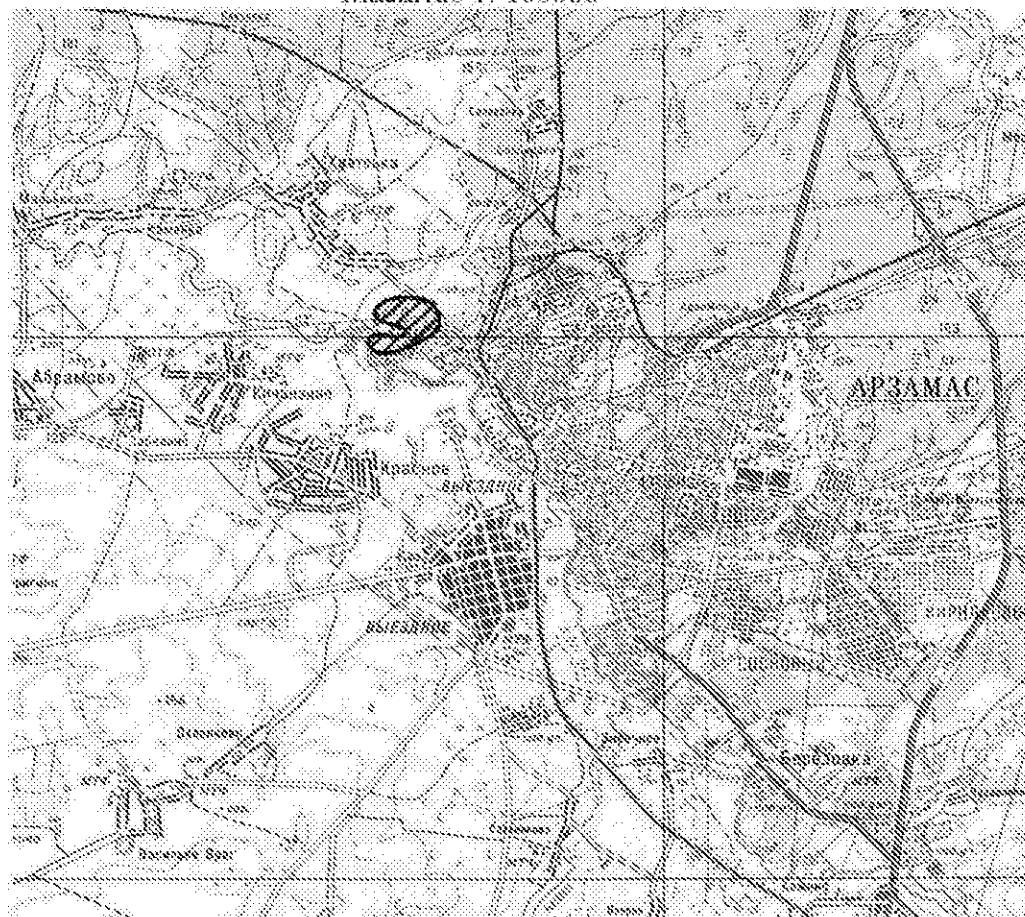
к постановлению Правительства
Нижегородской области
от 22.04.2021 № 327

«ПРИЛОЖЕНИЕ 1

к паспорту на памятник природы
регионального значения
«Роцца Высокая гора»


**Схема территории
памятника природы регионального значения
«Роцца Высокая гора»**

Масштаб 1:100000



2 0 2 4 Км

Условные обозначения:

 - территория памятника природы

».

ПРИЛОЖЕНИЕ 2

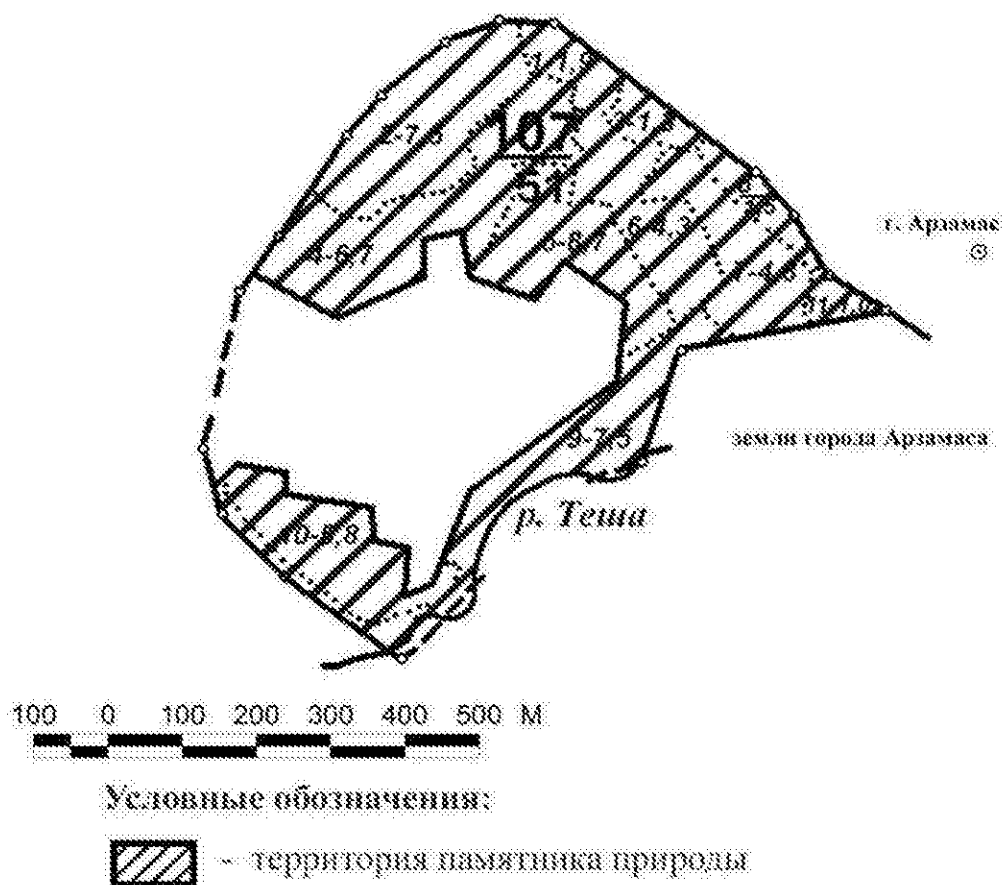
к постановлению Правительства
Нижегородской области
от 22.04.2021 № 327

«ПРИЛОЖЕНИЕ 2

к паспорту на памятник
природы регионального значения
«Роща Высокая гора»

**Схема территории
памятника природы регионального значения
«Роща Высокая гора»**

Масштаб 1: 10000



ПРИЛОЖЕНИЕ 3
к постановлению Правительства
Нижегородской области
от 22.04.2021 № 327

«ПРИЛОЖЕНИЕ 3
к паспорту на памятник природы
регионального значения
«Роща Высокая гора»

СХЕМА ГРАНИЦ ПАМЯТНИКА ПРИРОДЫ РЕГИОНАЛЬНОГО ЗНАЧЕНИЯ «РОЩА ВЫСОКАЯ ГОРА»



Условные обозначения:
- границы памятника природы регионального значения «Роща Высокая гора»
- характерные точки и рельефы памятника природы

Масштаб 1:7000

ПРИЛОЖЕНИЕ 4

к постановлению Правительства
Нижегородской области
от 22.04.2021 № 327

«ПРИЛОЖЕНИЕ 4

к паспорту на памятник природы
регионального значения
«Роща Высокая гора»

Сведения о местоположении границ объекта «Роща Высокая гора»

Сведения о местоположении границ объекта					
1. Система координат: МСК-52					
2. Сведения о характерных точках границ объекта:					
Обозначение характерных точек границ	Координаты		Метод определения координат характерной точки	Средняя квадратичная погрешность положения характерной точки (Mt), м	Описание обозначения точки на местности (при наличии)
	X	Y			
1	2	3	4	5	6
-	-	-	-	-	-
3. Сведения о характерных точках части (частей) границы объекта					
1	429502,51	2200150,24	Картометрический	2,5	-
2	429649,83	2200224,87	Картометрический	2,5	-
3	429849,68	2200377,34	Картометрический	2,5	-
4	429968,70	2200540,80	Картометрический	2,5	-
5	429992,03	2200585,61	Картометрический	2,5	-
6	430002,34	2200660,14	Картометрический	2,5	-
7	429948,56	2200725,50	Картометрический	2,5	-
8	429899,36	2200784,63	Картометрический	2,5	-
9	429877,52	2200812,06	Картометрический	2,5	-
10	429840,00	2200857,42	Картометрический	2,5	-
11	429802,27	2200903,39	Картометрический	2,5	-
12	429781,06	2200929,22	Картометрический	2,5	-
13	429752,61	2200964,34	Картометрический	2,5	-
14	429724,25	2200998,64	Картометрический	2,5	-
15	429695,44	2201034,36	Картометрический	2,5	-
16	429687,34	2201044,52	Картометрический	2,5	-
17	429678,76	2201055,80	Картометрический	2,5	-
18	429672,95	2201062,74	Картометрический	2,5	-
19	429668,14	2201068,26	Картометрический	2,5	-
20	429662,40	2201074,30	Картометрический	2,5	-
21	429653,48	2201082,04	Картометрический	2,5	-
22	429644,52	2201089,10	Картометрический	2,5	-
23	429637,26	2201094,43	Картометрический	2,5	-
24	429631,56	2201098,45	Картометрический	2,5	-
25	429626,70	2201101,70	Картометрический	2,5	-
26	429614,98	2201108,52	Картометрический	2,5	-
27	429609,25	2201111,50	Картометрический	2,5	-

28	429594,97	2201118,50	Картометрический	2,5	-
29	429575,86	2201126,94	Картометрический	2,5	-
30	429522,33	2201151,53	Картометрический	2,5	-
31	429513,84	2201155,36	Картометрический	2,5	-
32	429512,40	2201151,58	Картометрический	2,5	-
33	429506,95	2201153,46	Картометрический	2,5	-
34	429508,42	2201157,87	Картометрический	2,5	-
35	429498,39	2201162,45	Картометрический	2,5	-
36	429485,26	2201168,46	Картометрический	2,5	-
37	429475,63	2201172,80	Картометрический	2,5	-
38	429470,82	2201175,28	Картометрический	2,5	-
39	429460,64	2201180,72	Картометрический	2,5	-
40	429455,76	2201184,44	Картометрический	2,5	-
41	429451,81	2201188,40	Картометрический	2,5	-
42	429448,32	2201192,41	Картометрический	2,5	-
43	429445,06	2201197,79	Картометрический	2,5	-
44	429443,13	2201202,77	Картометрический	2,5	-
45	429440,27	2201213,55	Картометрический	2,5	-
46	429435,65	2201243,10	Картометрический	2,5	-
47	429432,60	2201265,27	Картометрический	2,5	-
48	429430,56	2201276,61	Картометрический	2,5	-
49	429429,14	2201282,05	Картометрический	2,5	-
50	429424,18	2201292,13	Картометрический	2,5	-
51	429423,32	2201293,23	Картометрический	2,5	-
52	429414,92	2201251,68	Картометрический	2,5	-
53	429405,31	2201211,12	Картометрический	2,5	-
54	429393,61	2201128,92	Картометрический	2,5	-
55	429372,74	2201022,68	Картометрический	2,5	-
56	429361,51	2200979,52	Картометрический	2,5	-
57	429345,28	2200947,65	Картометрический	2,5	-
58	429336,92	2200910,30	Картометрический	2,5	-
59	429156,90	2200860,64	Картометрический	2,5	-
60	429125,05	2200843,94	Картометрический	2,5	-
61	429108,53	2200818,33	Картометрический	2,5	-
62	429102,63	2200790,49	Картометрический	2,5	-
63	429108,53	2200749,29	Картометрический	2,5	-
64	429102,63	2200696,96	Картометрический	2,5	-
65	429084,94	2200649,08	Картометрический	2,5	-
66	429054,27	2200614,56	Картометрический	2,5	-
67	429027,14	2200588,95	Картометрический	2,5	-
68	428998,83	2200573,36	Картометрический	2,5	-
69	428968,76	2200565,15	Картометрический	2,5	-
70	428919,80	2200557,77	Картометрический	2,5	-
71	428890,31	2200558,89	Картометрический	2,5	-
72	428862,00	2200554,43	Картометрический	2,5	-
73	428840,77	2200537,73	Картометрический	2,5	-
74	428831,33	2200511,01	Картометрический	2,5	-
75	428836,05	2200473,15	Картометрический	2,5	-
76	428823,08	2200453,11	Картометрический	2,5	-
77	428785,33	2200445,31	Картометрический	2,5	-
78	428761,74	2200408,57	Картометрический	2,5	-
79	428905,65	2200212,59	Картометрический	2,5	-
80	429025,96	2200100,13	Картометрический	2,5	-

81	429093,20	2200082,31	Картометрический	2,5	-
82	429133,30	2200116,83	Картометрический	2,5	-
83	429116,79	2200209,25	Картометрический	2,5	-
84	429070,79	2200208,14	Картометрический	2,5	-
85	429048,37	2200365,14	Картометрический	2,5	-
86	428975,24	2200372,93	Картометрический	2,5	-
87	428965,80	2200434,18	Картометрический	2,5	-
88	428862,00	2200428,61	Картометрический	2,5	-
89	428892,67	2200485,40	Картометрический	2,5	-
90	429080,22	2200547,75	Картометрический	2,5	-
91	429206,30	2200707,81	Картометрический	2,5	-
92	429286,65	2200799,40	Картометрический	2,5	-
93	429438,81	2200809,42	Картометрический	2,5	-
94	429526,10	2200698,07	Картометрический	2,5	-
95	429491,58	2200677,39	Картометрический	2,5	-
96	429545,05	2200524,21	Картометрический	2,5	-
97	429585,08	2200516,58	Картометрический	2,5	-
98	429572,10	2200441,97	Картометрический	2,5	-
99	429498,97	2200453,11	Картометрический	2,5	-
100	429422,30	2200299,44	Картометрический	2,5	-

».
