



Правительство Нижегородской области

ПОСТАНОВЛЕНИЕ

21.01.2021 № 32

Об установлении публичного сервитута

В целях обеспечения интересов населения в соответствии со статьей 23 Земельного кодекса Российской Федерации, статьей 8 Закона Нижегородской области от 13 декабря 2005 г. № 192-З «О регулировании земельных отношений в Нижегородской области», Правительство Нижегородской области **п о с т а н о в л я е т**:

1. Установить публичный сервитут на срок 49 лет с целью организации прохода и проезда через территорию в интересах неограниченного круга лиц:

1) в отношении частей земельного участка с кадастровым номером 52:18:0060123:378, местоположение: установлено относительно ориентира, расположенного в границах участка. Почтовый адрес ориентира: Российская Федерация, Нижегородская область, город Нижний Новгород, улица Максима Горького, дом 77,

площадь части участка 63 кв.м, с координатами характерных точек:

1 $x=529019.47, y=2216007.54$;

2 $x=529019.40, y=2216010.75$;

3 $x=529001.10, y=2216010.21$;

4 $x=528997.19, y=2216010.10$;

5 $x=528997.37, y=2216009.83$;

6 $x=528999.23, y=2216008.07$;

7 $x=529001.63, y=2216007.30$;

1 $x=529019.47, y=2216007.54$;

площадь части участка 57 кв.м, с координатами характерных точек:

1 $x=528995.75, y=2216017.03;$

2 $x=528995.45, y=2216023.56;$

3 $x=528978.97, y=2216023.14;$

4 $x=528981.08, y=2216019.58;$

5 $x=528993.99, y=2216019.92;$

6 $x=528994.94, y=2216019.48;$

1 $x=528995.75, y=2216017.03;$

2) в отношении части земельного участка с кадастровым номером 52:18:0060123:7, местоположение: установлено относительно ориентира, расположенного в границах участка. Почтовый адрес ориентира: Нижегородская обл., город Нижний Новгород, Нижегородский район, улица Студеная, 37,

площадь части участка 110 кв.м, с координатами характерных точек:

1 $x=529019.40, y=2216010.75;$

2 $x=529019.38, y=2216012.37;$

3 $x=529001.36, y=2216012.11;$

4 $x=529000.90, y=2216028.14;$

5 $x=529002.18, y=2216028.15;$

6 $x=529002.21, y=2216029.60;$

7 $x=529001.28, y=2216029.64;$

8 $x=529000.60, y=2216030.11;$

9 $x=529000.09, y=2216031.03;$

10 $x=529000.01, y=2216032.25;$

11 $x=529000.58, y=2216033.46;$

12 $x=529001.33, y=2216034.14;$

13 $x=529002.03, y=2216034.32;$

14 $x=529001.69, y=2216043.78;$

15 $x=529003.60, y=2216043.85;$

16 $x=529003.39, y=2216054.37;$

17 $x=529002.07, y=2216054.32;$

18 $x=529001.96, y=2216047.98;$

19 $x=529000.58, y=2216047.70;$

20 $x=529000.64, y=2216035.04;$

21 $x=528998.62, y=2216033.82;$

22 $x=528999.61, y=2216012.23;$

23 $x=529001.10, y=2216010.21;$

1 $x=529019.40, y=2216010.75;$

3) в отношении части земельного участка с кадастровым номером 52:18:0060123:11, местоположение: установлено относительно ориентира, расположенного в границах участка. Почтовый адрес ориентира: Российская Федерация, Нижегородская обл., г. Нижний Новгород, Нижегородский район, ул. Студеная, у дома 37,

площадь части участка 180 кв.м, с координатами характерных точек:

1 $x=529001.10, y=2216010.21;$

2 $x=528999.61, y=2216012.23;$

3 $x=528998.62, y=2216033.82;$

4 $x=529000.64, y=2216035.04;$

5 $x=529000.58, y=2216047.70;$

6 $x=529001.96, y=2216047.98;$

7 $x=529002.07, y=2216054.32;$

8 $x=528995.92, y=2216053.87;$

9 $x=528996.16, y=2216053.24;$

10 $x=528996.45, y=2216051.25;$

11 $x=528996.64, y=2216046.04;$

12 $x=528996.39, y=2216041.55;$

13 $x=528995.16, y=2216029.85;$

14 $x=528996.03, y=2216011.90;$

15 $x=528997.19, y=2216010.10;$

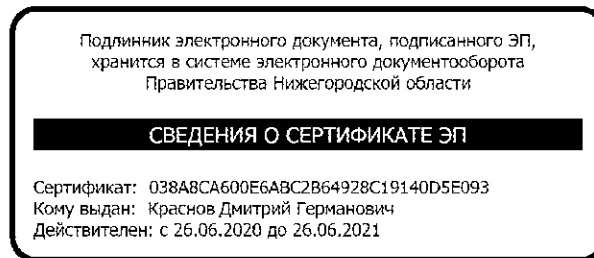
1 $x=529001.10, y=2216010.21;$

согласно прилагаемой Схеме.

2. Министерству имущественных и земельных отношений Нижегородской области обеспечить проведение необходимых мероприятий по внесению сведений об устанавливаемом публичном сервитуте в Единый государственный реестр недвижимости в порядке, установленном Федеральным законом от 13 июля 2015 г. № 218-ФЗ «О государственной регистрации недвижимости».

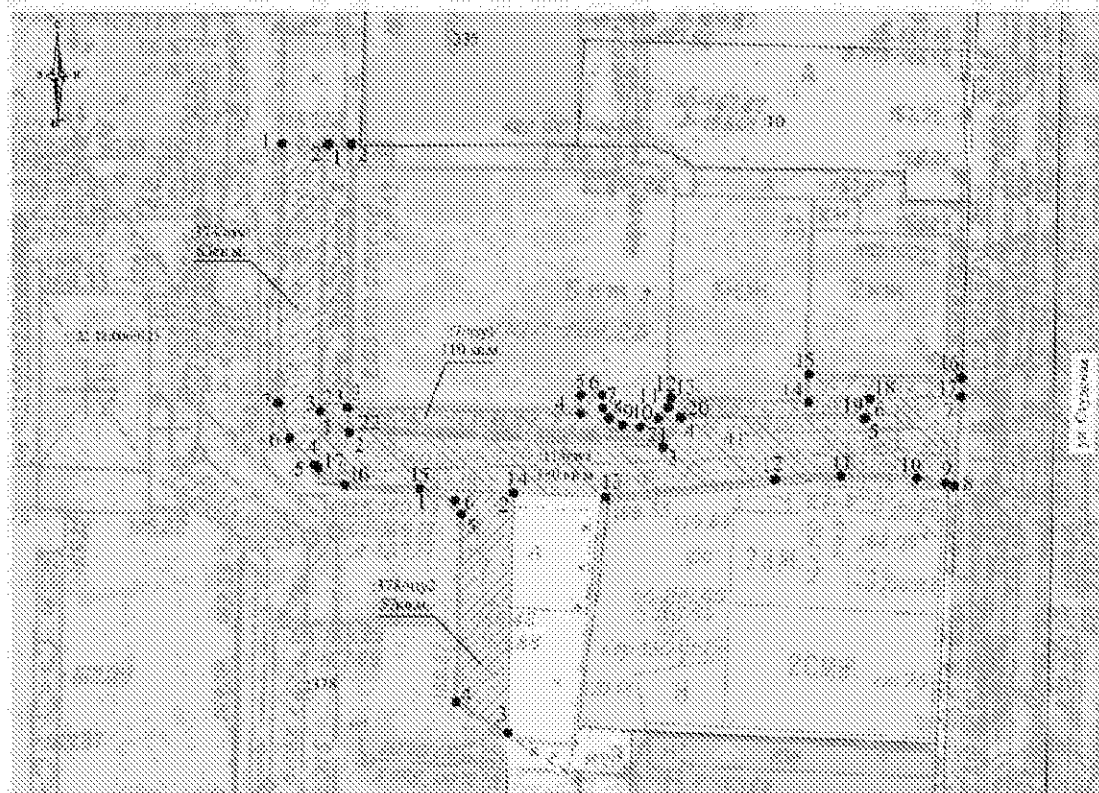
3. Настоящее постановление вступает в силу со дня его подписания и подлежит официальному опубликованию.

И.о.Губернатора

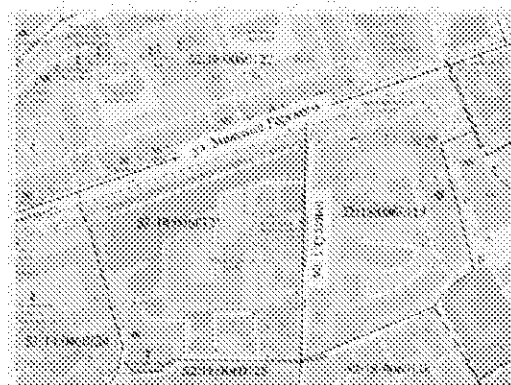


Д.Г.Краснов

Схема расположения границ публичного сервитута М 1:500



Ситуационная схема М 1:5000



Условные обозначения

- границы публичного сервитута
- границы земельных участков, образованные в Единой государственной реестровой системе недвижимости
- номерные участки частей земельных участков
- границы и номер кадастровых участков
- части земельных участков, образующие по проекту публичный сервитут

Система координат МСК-52

Площадь части земельного участка
278 кв.м. 57 кв.м.

Обозначение кадастровых участков (линий)	Координаты, м	
	X	Y
1	520949.37	2216897.39
2	520949.39	2216897.39
3	520951.36	2216917.21
4	520957.36	2216917.19
5	520957.37	2216900.33
6	520960.25	2216898.02
7	520963.62	2216898.33
8	520969.37	2216897.34

Площадь части земельного участка
278 кв.м. 57 кв.м.

Обозначение кадастровых участков (линий)	Координаты, м	
	X	Y
1	520965.25	2216917.13
2	520965.25	2216923.26
3	520968.37	2216923.26
4	520964.18	2216919.18
5	520963.62	2216907.92
6	520964.34	2216910.36
7	520965.25	2216917.13

Площадь части земельного участка
111 кв.м. 180 кв.м.

Обозначение кадастровых участков (линий)	Координаты, м	
	X	Y
1	520015.68	2216613.23
2	520015.38	2216712.27
3	520015.36	2216912.23
4	520015.38	2216823.14
5	520015.18	2216825.13
6	520012.21	2216825.69
7	520015.28	2216829.84
8	520016.60	2216833.11
9	520019.09	2216834.03
10	520026.60	2216833.23
11	520033.28	2216833.29
12	520031.21	2216834.24
13	520033.01	2216834.37
14	520031.97	2216835.23
15	520033.68	2216835.83
16	520031.38	2216834.37
17	520023.07	2216835.32
18	520019.38	2216834.08
19	520016.24	2216833.29
20	520016.64	2216833.66
21	520015.62	2216833.26
22	520016.64	2216811.23
23	520015.18	2216811.21
24	520015.68	2216819.27

Площадь части земельного участка
111 кв.м. 180 кв.м.

Обозначение кадастровых участков (линий)	Координаты, м	
	X	Y
1	520034.10	2216810.21
2	520036.64	2216812.29
3	520036.62	2216813.92
4	520036.64	2216813.69
5	520035.88	2216815.29
6	520031.96	2216813.98
7	520031.07	2216815.21
8	520033.97	2216815.88
9	520032.16	2216815.29
10	520036.45	2218051.23
11	520036.64	2218054.04
12	520031.30	2218051.23
13	520031.19	2218052.62
14	520036.64	2216811.96
15	520031.19	2216814.10
16	520031.19	2216814.21
17	520031.19	2216814.21

Масштаб плана:	Схема разработана на границе публичного сервитута
Масштаб записки:	г. Нижний Новгород, Нижегородской области, ул. Селезнинская в районе дома № 17