



# Правительство Нижегородской области

## ПОСТАНОВЛЕНИЕ

21.01.2021 № 35

### **Об изменении границ земель, на которых расположены леса в лесопарковых и зеленых зонах Балахнинского межрайонного лесничества и Борского районного лесничества департамента лесного хозяйства Нижегородской области**

В соответствии со статьей 82 Лесного кодекса Российской Федерации, пунктом 19<sup>1</sup> статьи 16 Закона Нижегородской области от 3 октября 2007 г. № 129-З «О Правительстве Нижегородской области», постановлением Правительства Российской Федерации от 21 декабря 2019 г. № 1755 «Об утверждении Правил изменения границ земель, на которых располагаются леса, указанные в пунктах 3 и 4 части 1 статьи 114 Лесного кодекса Российской Федерации, и определения функциональных зон в лесах, расположенных в лесопарковых зонах», Правительство Нижегородской области **п о с т а н о в л я е т**:

1. Утвердить прилагаемую проектную документацию по изменению границ земель, на которых расположены леса в лесопарковых и зеленых зонах Балахнинского межрайонного лесничества и Борского районного лесничества департамента лесного хозяйства Нижегородской области.

2. Изменить границы земель, на которых расположены леса в лесопарковых и зеленых зонах Балахнинского межрайонного лесничества и Борского районного лесничества департамента лесного хозяйства Нижегородской области, согласно приложению к настоящему постановлению.

3. Департаменту лесного хозяйства Нижегородской области:

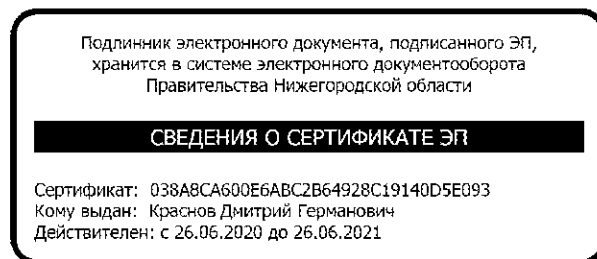
3.1. В течение 30 дней со дня принятия настоящего постановления

обеспечить в установленном порядке внесение сведений об изменении границ земель, на которых расположены леса в лесопарковых и зеленых зонах Балахнинского межрайонного лесничества и Борского районного лесничества департамента лесного хозяйства Нижегородской области, в государственный лесной реестр.

3.2. Обеспечить размещение настоящего постановления на официальном сайте Правительства Нижегородской области в информационно-телекоммуникационной сети «Интернет».

4. Настоящее постановление вступает в силу со дня его официального опубликования.

И.о.Губернатора



Д.Г.Краснов

УТВЕРЖДЕНА  
постановлением Правительства  
Нижегородской области  
от 21.01.2021 № 35

ПРОЕКТНАЯ ДОКУМЕНТАЦИЯ  
по изменению границ земель, на которых расположены  
леса в лесопарковых и зеленых зонах  
Балахнинского межрайонного лесничества и Борского районного  
лесничества департамента лесного хозяйства Нижегородской области

## Введение

Проектная документация по проектированию (изменению) границ земель, на которых расположены леса в лесопарковых зонах, в границах Правдинского участкового лесничества Балахнинского межрайонного лесничества, разработана в соответствии с постановлением Правительства Российской Федерации от 21 декабря 2019 г. № 1755 «Об утверждении Правил изменения границ земель, на которых располагаются леса, указанные в пунктах 3 и 4 части 1 статьи 114 Лесного кодекса Российской Федерации, и определения функциональных зон в лесах, расположенных в лесопарковых зонах» (далее - Постановление № 1755) и пунктом 5 статьи 114 Лесного кодекса Российской Федерации (далее - Лесной кодекс).

Проведение работ по проектированию (изменению) границ земель, на которых расположены леса в лесопарковой зоне, в границах Балахнинского межрайонного лесничества необходима в целях реализации Адресной инвестиционной программы Нижегородской области на 2020-2022 гг. по государственной программе «Энергоэффективность и развитие энергетики Нижегородской области», утвержденной постановлением Правительства Нижегородской области от 17 декабря 2019 г. № 960.

В рамках реализации проекта: «Строительство газопровода высокого и низкого давления до д. Липовки и д. Галкино Балахнинского района Нижегородской области, по адресу: Нижегородская область, Балахнинский район, Балахнинское межрайонное лесничество, Правдинское участковое лесничество квартал № 39 выдел 1, 2, предусматривается строительство межпоселкового газопровода для повышения надежности системы газоснабжения и газораспределения в целях обеспечения потребителей области природным газом в требуемых объемах.

Земельные участки, испрашиваемые для исключения из земель, на которых расположены леса в лесопарковой зоне, расположены на территории Правдинского участкового лесничества в квартале 39, части выделов 1,2,. Общая площадь участков — 0,6752 га.

Выбор другого варианта размещения трасс, в обход земель лесного фонда, для данного проекта не возможен из-за места врезки в существующий газопровод высокого давления I категории Ду100, проложенный к ГРП п. Совхозный, далее газопровод следует в западном направлении по левой стороне автомобильной дороги Р-152 Шопша – Иваново - Н.Новгород до д. Липовки, а также из-за сложности рельефа.

Изменение границ лесов, расположенных в лесопарковой зоне, которое может привести к уменьшению их площади согласно пункту 5 статьи 114 Лесного кодекса, не допускается. В связи с этим, площадь исключаемых лесных участков, должна быть компенсирована включением в границы земель, на которых расположены леса в лесопарковой зоне,

лесных участков, площадь которых не меньше площади исключаемых лесных участков и которые расположены на территории того же лесничества, либо соседних лесничеств.

В целях реализации Адресной инвестиционной программы Нижегородской области на 2020-2022 гг. необходимо провести процедуру внесения изменений в границы земель, на которых расположены леса в лесопарковой зоне, на территории Балахнинского межрайонного лесничества.

Заказчик работ: Администрация Балахнинского муниципального района Нижегородской области

Юридический адрес: 606403, Нижегородская обл., г. Балахна, ул. Лесопильная, д.24

Почтовый адрес: 606403, Нижегородская обл., г. Балахна, ул. Лесопильная, д. 24

e-mail: official@adm.bal.nnov.ru

Тел./факс: 8 (83144)65830/8 (83144) 65830

Исполнитель работ: индивидуальный предприниматель Мартинюк Леонид Иванович (ИП «МАРТИНЮК Л.И.»).

Юридический адрес: 403874, Волгоградская область, г. Камышин, ул. Хвальнская, д. 10, кв. 1.

Почтовый адрес: 140230, Московская область, Воскресенский р-н, г. Воскресенск, п. Виноградово, ул. Зеленая, д. 40.

ИНН 341010558600

ОГРН 319344300119326

БИК: 046015061

Тел.: 89104186071

e-mail: P.V.O.M@mail.ru.

## **1. Общие сведения**

### **1.1. Краткая характеристика территории Балахнинского межрайонного лесничества**

Балахнинское межрайонное лесничество департамента лесного хозяйства Нижегородской области расположено в юго-западной части Нижегородской области на территории Балахнинского и Володарского муниципальных районов. Административные центры – г. Балахна, г. Володарск. Протяженность лесничества с севера на юг – 32 км, с востока на запад – 50 км. На севере граница Балахнинского межрайонного лесничества примыкает к Горьковскому водохранилищу, по восточной границе земли города Нижний Новгород, правый берег р. Волга, на юге лесничество граничит с землями г. Дзержинска, на западе граничит с Городецким лесничеством. Контора лесничества находится в г. Балахна, расположенном в 38 км от областного центра г. Нижний Новгород.

В соответствии с приказом Федерального агентства лесного хозяйства от 9 октября 2009 г. № 410 «Об определении количества лесничеств на территории Нижегородской области и установлении их границ» на землях лесного фонда Нижегородской области действуют 36 районных (межрайонных) лесничеств— территориальных единиц в области использования, охраны, защиты и воспроизводства лесов.

На основании Приказа Федерального агентства лесного хозяйства от 23 апреля 2019 г. № 555 «Об установлении границ лесничеств Нижегородской области, об отнесении лесов к защитным лесам, эксплуатационным лесам и установлении их границ, признании утратившими силу некоторых положений приказов Рослесхоза от 9 октября 2008 г. № 289, от 26 апреля 2010 г. №151 и о внесении изменений в приказ Рослесхоза от 26.04.2010 №151, общая площадь Балахнинского межрайонного лесничества по состоянию на 1 января 2019 г. составляет 63299 га, в том числе леса, расположенные в лесопарковых зонах 63197,7 га. Оно включает в себя следующие участковые лесничества (таблица 1).

Таблица 1

Сведения о лесах, расположенных в лесопарковых зонах, включенных в состав Балахнинского межрайонного лесничества Нижегородской области

Наименование участкового лесничества	Номера кварталов или их частей	Площадь, га
Бурцевское	Кв.: 1-65, 68-98, 100-126, 128-135, 137-148 часть кв.: 66, 67, 99, 127, 136	16782
Козинское	Кв.: 1-92, 94-115 часть кв.: 93	11373,4
Лукинское	Кв.: 1-119, 121-126, 129-145 часть кв.: 120, 127, 128	13362,8
Правдинское	Кв.: 1-36, 38-63, 65-68, 72-74, 77-99 части кв. 64, 71, 75, 76	9562,5
Ильинское	Квартала: 1-125	12117
<b>ИТОГО</b>		<b>63197,7</b>

По лесному районированию леса Балахнинского межрайонного лесничества относятся к зоне средней лесопатологической угрозы Приволжского соснового лесозащитного района.

В соответствии со статьей 15 Лесного кодекса территория Балахнинского межрайонного лесничества отнесена к району хвойно-широколиственных (смешанных) лесов европейской части Российской Федерации зоны хвойно-широколиственных лесов.

Лесистость Балахнинского межрайонного лесничества составляет 63,1% на территории Балахнинского и Володарского муниципальных районов, согласно Лесохозяйственного регламента Балахнинского межрайонного лесничества Нижегородской области.

## 1.2. Существующее разделение лесов Балахнинского межрайонного лесничества по категориям защитных лесов

Деление лесов лесничества по категориям защитных лесов приводится по состоянию на 1 января 2020 г., согласно выписке из государственного лесного реестра № 523 от 29 сентября 2020 г.

Таблица 2

Распределение лесов Балахнинского межрайонного лесничества по целевому назначению и категориям защитных лесов по кварталам и их частям

Целевое назначение лесов	Участковое лесничество	Номера кварталов или их частей	Площадь, га
1	2	3	4
<b>Всего лесов</b>	Бурцевское	1-148	16841
	Козинское	1-115	11381
	Лукинское	1-145	13378
	Правдинское	1-36, 38-68, 71-99	9582
	Ильинское	1-125	12117
<b>Защитные леса, всего:</b>			<b>63299</b>
	Бурцевское	1-148	16841
	Козинское	1-115	11381
	Лукинское	1-145	13378
	Правдинское	1-36, 38-68, 71-99	9582
Ильинское	1-125	12117	
в том числе:			
<b>Леса, выполняющие функции защиты природных и иных объектов, всего</b>	-	-	<b>63253,5</b>
в том числе:			
Леса, расположенные в зеленых зонах	Бурцевское	части кв.: 66, 67, 99	13,5
	Правдинское	части кв.: 64, 71, 75, 76	19,5
	Козинское	Часть кв.: 93	7,6
	Лукинское	Части кв.: 120, 127, 128	15,2
	<b>Итого</b>		<b>55,8</b>
Леса, расположенные в лесопарковых зонах	Бурцевское	Кв.: 1-65, 68-98, 100-126, 128-135, 137-148 часть кв.: 66, 67, 99, 127, 136	16782
	Козинское	Кв.: 1-92, 94-115 часть кв.: 93	11373,4
	Лукинское	Кв.: 1-119, 121-126, 129-145 часть кв.: 120, 127, 128	13362,8
	Правдинское	Кв.: 1-36, 38-63, 65-68, 72-74, 77-99 части кв. 64, 71, 75, 76	9562,5
	Ильинское	Квартала: 1-125	12117
	<b>Итого</b>		<b>63197,7</b>
<b>Ценные леса, всего</b>			<b>45,5</b>
в том числе:			
пустынные, полупустынные леса	Бурцевское	Части кварталов: 127, 136	45,5
	<b>Итого</b>		<b>45,5</b>

### 1.3. Распределение площади Балахнинского межрайонного лесничества по лесным и нелесным землям лесного фонда

Территория лесничества на 63,1% состоит из лесных земель. Площадь покрытых лесом земель составляет 52431 га (82,8 % от общей площади лесничества). Нелесные земли лесного фонда занимают 13,8% площади лесничества и представлены, главным образом, болотами (4,7%) и водой (3,9%). Распределение площади лесничества по лесным и нелесным землям лесного фонда по состоянию на 1 января 2020 г. приведено в таблице 3, в соответствии с лесохозяйственным регламентом Балахнинского межрайонного лесничества.

Таблица 3

Распределение земель лесного фонда Балахнинского межрайонного лесничества по категориям земель по состоянию на 1 января 2020 г.

Показатели характеристики земель	Всего по лесничеству	
	площадь, га	%
1	2	3
Общая площадь земель	63299	100
Лесные земли, всего	54540	86,2
Земли, покрытые лесной растительностью, всего	52431	82,8
Земли, не покрытые лесной растительностью, всего	1263	2,0
в том числе:		
вырубки	526	0,8
гари	44	0,1
редины	-	
прогалины	66	0,1
другие	627	2,9
Нелесные земли, всего	8759	13,8
в том числе:		
пашни	3	0
сенокосы	370	0,6
пастбища	101	0,2
воды	2484	3,9
сады, тутовники, ягодники	12	0
дороги, просеки	1010	1,6
усадьба, объекты переработки заготовленной древесины и другой лесной продукции	341	0,5
болота	3006	4,7
пески	4	0
ледники	0	
прочие земли	1428	2,3

## 2. Проектирование границ и площади лесов, расположенных в лесопарковой зоне

### 2.1. Основание для проектирования



Основанием для выполнения работ по подготовке документации по проектированию (изменению) границ земель, на которых расположены леса в лесопарковых зонах в лесах Правдинского участкового лесничества Балахнинского межрайонного лесничества Нижегородской области, является Муниципальный контракт № 174-ЭА/2020 по оказанию услуг по подготовке проектной документации по изменению границ лесов, расположенных в лесопарковых зонах Правдинского участкового лесничества Балахнинского межрайонного лесничества в выделах 1, 2 квартала № 39 защитных лесов.

## **2.2. Сведения о границах населенных пунктов и муниципальных образований, на территории которых проектируются леса, расположенных в лесопарковой зоне**

Проектирование (изменение границ) лесов, расположенных в лесопарковой зоне, осуществляется на территории Балахнинского муниципального района Нижегородской области.

На территории Балахнинского муниципального района проживает 75,851 тысяча жителей. Административным центром является город Балахна. В Балахнинский район, в рамках административно-территориального устройства области, входят 7 административно-территориальных образований, в том числе 1 город районного значения, 3 рабочих посёлка (одному из которых подчинены ещё 2 рабочих посёлка) и 3 сельсовета. В Балахнинском районе 46 населённых пунктов.

## **2.3. Характеристика существующих лесов, расположенных в лесопарковой зоне, на территории Балахнинского межрайонного лесничества**

Согласно данным Лесохозяйственного регламента Балахнинского межрайонного лесничества по состоянию на 1 января 2019 г. площадь лесов, расположенных в лесопарковой зоне, на территории Балахнинского межрайонного лесничества составляет 63197,7 га (99,84% от площади лесничества).

Территория лесов, расположенных в лесопарковой зоне, расположена на территории Бурцевского, Козинского, Лукинского, Правдинского и Ильинского участковых лесничеств.

Около 86,2% лесов, расположенных в лесопарковой зоне, занято лесными землями (54540 га). На покрытые лесом земли приходится 52431 га.

Средняя лесистость существующих лесов, расположенных в лесопарковой зоне, составляет 63,1 %.

Распределение площади существующих лесов, расположенных в лесопарковой зоне, на территории Балахнинского межрайонного лесничества по лесным и нелесным землям лесного фона представлено

в таблице 4, согласно выписке из государственного лесного реестра от 29 сентября 2020 г. № 523.

Таблица 4

Распределение площади существующих лесов, расположенных в лесопарковой зоне, на территории Балахнинского межрайонного лесничества по лесным и нелесным землям лесного фонда

Показатели характеристики земель	Всего по лесничеству	
	площадь, га	%
1	2	3
Общая площадь земель	<b>63231</b>	<b>100</b>
Лесные земли, всего	<b>54489</b>	86,17
Земли, покрытые лесной растительностью, всего	52509	83,04
Земли, не покрытые лесной растительностью, всего	1980	3,13
в том числе:	-	-
вырубки	517	0,82
гари	38	0,06
редины	-	-
прогалины	66	0,1
другие	1359	2,15
Нелесные земли, всего	<b>8742</b>	13,83
в том числе:	-	-
пашни	3	-
сенокосы	370	0,59
пастбища	101	0,16
воды	2484	3,45
сады, тутовники, ягодники	12	0,02
дороги, просеки	1010	1,6
усадеб, объекты переработки заготовленной древесины и другой лесной продукции	341	0,54
болота	3006	4,75
пески	4	0,01
ледники	-	-
прочие земли	1411	2,23

#### 2.4. Лесные участки, планируемые к исключению из границ земель, на которых расположены леса в лесопарковой зоне

Леса, расположенные в лесопарковой зоне, устанавливаются в целях организации отдыха населения, сохранения санитарно-гигиенической, оздоровительной и эстетической ценности природных ландшафтов. Изменение границ земель, на которых расположены леса в лесопарковой зоне, с учетом норм Постановления и норм лесного законодательства должно осуществляться с минимальными потерями их площади, так как эти насаждения относятся к экономически и экологически ценными лесным массивам.

Изменение границ земель, на которых расположены леса в лесопарковой зоне, планируется осуществить путем исключения из нее

лесных участков, испрашиваемых для размещения объектов газоснабжения.

Земельные участки, испрашиваемые для исключения из границ земель, на которых расположены леса в лесопарковой зоне, расположены на территории Правдинского участкового лесничества в квартале 39, выделах 1, 2. Общая площадь участка — 0,6752 га.

Учитывая местоположение исключаемого лесного участка, после осуществления процедуры его следует отнести к категории защитных лесов - леса, выполняющие функции защиты природных и иных объектов - леса, расположенные в зеленых зонах.

Земельные участки, проектируемые к исключению из существующих лесов, расположенных в лесопарковой зоне, отображены на тематической лесной карте (приложении 6).

Характеристика лесного участка, планируемого к исключению из границ земель, на которых расположены леса в лесопарковой зоне, представлена в таблице 5.

Таблица 5

Характеристика лесного участка, планируемого к исключению из границ земель, на которых расположены леса в лесопарковой зоне

№ квартала	№ выдела	Площадь, га	Хозяйство, преобладающая порода	Таксационная характеристика выдела				
				Состав насаждения	Возраст, лет	Бонитет	Полнота	Общий запас древесины, м3
1	2	3	4	5	6	7	8	9
39	1	0,6	Мягколиственное- Береза	7Б1Ос2Олч,	55	3	0,7	125
	2	1,7	Ландшафтная поляна	-	-	-	-	-

Лесной участок, планируемый к исключению из границ лесов, расположенных в лесопарковой зоне, относится к лесным землям (0,6 га), в том числе к лесным землям не занятым производительным и древостоями (1,7 га), имеются ОЗУ: участки лесов вокруг населенных пунктов и садовых товариществ. Нелесные земли представлены ландшафтной поляной. Лесной участок не обременен правами третьих лиц.

## 2.5. Общие сведения о проектируемых лесах, расположенных в лесопарковой зоне

В соответствии с Постановлением при изменении границ земель, на которых расположены леса в лесопарковой зоне, площади исключаемых лесных участков компенсируется включением в границы этих зон лесных участков, площадь которых не меньше площади исключаемых лесных участков и которые расположены на территории того же лесничества либо на территории ближайших лесничеств.

С учетом настоящих требований, а также существующего разделения лесов Нижегородской области по категориям защитных лесов, осуществлен подбор лесных участков для включения их в границы лесов, расположенных в зеленых зонах.

Взамен исключаемой части земель, на которых расположены леса в лесопарковой зоне, по согласованию с администрацией Борского муниципального района подобран участок, отвечающий целям и задачам лесов, расположенных в зеленой зоне. В состав проектируемой лесопарковой зоны в границах Борского районного лесничества предлагается включить лесной участок, расположенный в квартале 102, выделов 15, 16 Ватомского участкового лесничества Борского районного лесничества, имеются ОЗУ: участки лесов вокруг населенных пунктов и садовых товариществ. Площадь включаемого в состав лесопарковой зоны лесного участка составляет 0,8 га, что незначительно превышает площадь исключаемого участка (на 0,1248 га).

Этот участок непосредственно примыкает к существующей лесопарковой зоне, обладает, высоким рекреационным потенциалом, транспортно доступен, отвечает санитарно-гигиеническим требованиям и перспективен для включения в границы лесопарковой зоны. По существующему делению защитных лесов он относится к категории защитные леса — леса, выполняющие функции защиты природных и иных объектов - леса, расположенные в зеленых зонах.

Местоположение лесного участка, планируемого к включению в границы лесопарковой зоны, обозначено на тематической лесной карте.

Характеристика данного лесного участка представлена в таблице 6.

Таблица 6

Характеристика лесного участка Ватомского участкового лесничества, предназначенного для включения в состав лесопарковой зоны

№ квартала	№ выдела	Площадь, га	Хозяйство, преобладающая порода	Таксационная характеристика выдела				
				Состав насаждения	Возраст, лет	Бонитет	Полнота	Общий запас древесины, м <sup>3</sup>
1	2	3	4	5	6	7	8	9
102	15	0,3	Мягколиственное - Ольха черная	5Олч2Олч2 Б1Б+Е+ОС,	75	3	0,5	13
	16	0,5		7Олч3Б	75	3	0,5	14
Всего		0,8						

**2.5.1. Координаты, текстовое и графическое описание местоположения границ лесного участка, планируемого к исключению из границ земель, на которых расположены леса в лесопарковой зоне на территории Балахнинского муниципального района**

Лесной участок расположен в Нижегородской области, Балахнинском муниципальном районе, территория Кочергинского сельсовета.

Нулевая точка расположена в 250 м юго-восточнее от д. Липовка, по левой стороне автомобильной дороги регионального значения Р-152 Ростов-Иваново-Нижний Новгород, с географическими координатами  $56^{\circ}34'4.493969''$ ,  $43^{\circ}27'35.285718''$ , сформирован в границах земель лесного фонда в границах кадастрового квартала 52:17:0020602. Общая площадь - 0,6752 га.

Координаты границ лесного участка указаны в системе координат МСК-52 2 зона (таблица 6.1)

Таблицы 6.1

Каталог координат исключаемого лесного участка,  
квартал 39 (выделы 1, 2) Правдинского участкового лесничества

№ точек	Румбы	X (МСК-52, зона 2)	Y (МСК-52, зона 2)	Меры линий, м
0-1	-	557813.99	2182913.37	-
1-2	ЮЗ : $42^{\circ}40'4''$	557805.94	2182905.95	10.95
2-3	ЮВ : $52^{\circ}17'2''$	557769.91	2182952.54	58.9
3-4	ЮВ : $54^{\circ}21'55''$	557736.01	2182999.83	58.19
4-5	ЮВ : $54^{\circ}5'45''$	557705.32	2183042.22	52.33
5-6	ЮВ : $56^{\circ}12'33''$	557666.74	2183099.87	69.37
6-7	ЮВ : $66^{\circ}50'2''$	557640.21	2183161.87	67.44
7-8	ЮВ : $69^{\circ}13'50''$	557613.59	2183232.06	75.07
8-9	ЮВ : $68^{\circ}24'9''$	557565.17	2183354.37	131.55
9-10	ЮВ : $70^{\circ}49'6''$	557543.81	2183415.77	65.01
10-11	СВ : $89^{\circ}22'19''$	557544.38	2183467.77	52
11-12	СВ : $6^{\circ}57'21''$	557548.97	2183468.33	4.62
12-13	СВ : $6^{\circ}51'13''$	557555.21	2183469.08	6.28
13-14	ЮЗ : $89^{\circ}19'19''$	557554.6	2183417.53	51.55
14-15	СЗ : $70^{\circ}49'8''$	557575.34	2183357.91	63.12
15-16	СЗ : $68^{\circ}23'57''$	557623.63	2183235.95	131.17
16-17	СЗ : $69^{\circ}13'42''$	557650.2	2183165.9	74.92
17-18	СЗ : $66^{\circ}50'4''$	557676.25	2183105.02	66.22
18-19	СЗ : $56^{\circ}12'19''$	557714.16	2183048.38	68.16

№ точек	Румбы	X (МСК-52, зона 2)	Y (МСК-52, зона 2)	Меры линий, м
19-20	СЗ : 54°5'41"	557744.75	2183006.13	52.16
	СЗ : 54°21'45"			58.03
20-21	СЗ : 52°9'14"	557778.56	2182958.97	57.75
21-1	-	557813.99	2182913.37	-

### 2.5.2. Координаты, текстовое и графическое описание местоположения границ лесного участка, планируемого к включению в границы земель, на которых расположены леса в лесопарковой зоне на территории Борского муниципального района

Лесной участок расположен в Нижегородской области, на территории Борского района, в границах городского округа Бор, на расстоянии 1 км на юге от д. Селище, по правому берегу реки Ватома, с географическими координатами 56°20'26.676120", 44°19'57.278767". Участок сформирован в границах земель лесного фонда, в границах кадастрового квартала 52:20:1200017. Общая площадь - 0,8 га. Состоит из 2-х участков: участок (квартал 102, выдел 15) - 0,3 га, участок 2 (квартал 102, выдел 16) - 0,5 га.

Координаты границ лесного участка указаны в системе координат МСК-52 2 зона (таблица 6.2-6.).

Таблица 6.2

Каталог координат включаемого лесного участка, квартал 102 (выдел 16)  
Ватомского участкового лесничества

№ точек	Румбы	X (МСК-52, зона 2)	Y (МСК-52, зона 2)	Длины, м
1	-	531942.42	2236695.56	-
	ЮЗ : 4°6'55"			88.07
2	ЮЗ : 50°2'48"	531854.58	2236689.24	78.53
	СВ : 3°54'11"			20.13
3	СВ : 11°32'58"	531804.15	2236629.04	15.93
	СВ : 24°31'15"			13.54
4	СВ : 9°3'25"	531852.16	2236639.22	10.93
	СВ : 5°49'4"			11.15
5	СВ : 5°49'4"	531874.04	2236640.94	11.15
	СЗ : 0°56'47"			29.67
6	СВ : 54°21'18"	531903.71	2236641.58	66.43
	СВ : 54°21'18"			66.43

1		531942,42	2236695,56	
	-			-

Таблица 6.3

Каталог координат лесного участка, квартал 102 (выдел 15) Ватомского участкового лесничества

№ точек	Румбы	X (МСК-52, зона 2)	Y (МСК-52, зона 2)	Меры линий, м
9	-	531903,71	2236641,58	-
	ЮЗ : 43°36'24"			25,3
10		531885,39	2236624,13	
	ЮЗ : 21°17'27"			35,22
11		531852,57	2236611,34	
	ЮЗ : 9°40'5"			77,29
12		531776,38	2236598,36	
	СВ : 47°51'0"			41,38
3		531804,15	2236629,04	
	СВ : 3°54'11"			20,13
4		531824,23	2236630,41	
	СВ : 11°32'58"			15,93
5		531839,84	2236633,60	
	СВ : 24°31'15"			13,54
6		531852,16	2236639,22	
	СВ : 7°25'16"			22,06
8		531874,04	2236642,07	
	СЗ : 0°56'47"			29,67
9		531903,71	2236641,58	
	-			-

Лесной участок, планируемый к включению в границы лесопарковой зоны на территории Борского районного лесничества, представлен лесными землями площадью 0,8 га.

Таким образом, общая площадь лесопарковой зоны в границах Борского районного лесничества увеличивается на 0,8 га и составит 15193,5 га. Общая лесистость лесопарковой зоны не изменяется.

Леса, расположенные в лесопарковых зонах в измененных границах, будут включать в себя как кварталы, ранее отнесенные к лесам, расположенным в лесопарковых зонах, так и участок, дополнительно включенный в леса, расположенные в лесопарковых зонах из категории защитных лесов — леса, выполняющие функции защиты природных и иных объектов - леса, расположенные в зеленых зонах.

В связи с тем, что лесной участок, исключаемый из лесов, расположенных в лесопарковой зоне, планируется отнести к защитным лесам -леса, выполняющие функции защиты природных и иных объектов - леса, расположенные в зеленых зонах, площадь лесов, расположенных в зеленых зонах на территории Балахнинского межрайонного лесничества так же практически не изменится.

Формирование лесов категории защитности - «Леса, выполняющие функции защиты природных и иных объектов: леса, расположенные в лесопарковых зонах» в новых границах приведено в таблице 7.

Таблица 7

Формирование лесов категории защитности - «Леса, выполняющие функции защиты природных и иных объектов: леса, расположенные в лесопарковых зонах» Борского районного лесничества

Наименование лесничества	Наименование участковых лесничеств	Существующая лесопарковая зона		Проектируемая лесопарковая зона	
		Перечень кварталов	Площадь, га	Перечень кварталов	Площадь, га
1	2	3	4	5	6
Борское	Ватомское	Кв. 63, 64, 70, 71, 72, 75	484	Кв. 63, 64, 70, 71, 72, 75, 102ч	484,8
<b>ИТОГО</b>			<b>484</b>		<b>484,8</b>

Общая площадь проектируемой лесопарковой зоны в границах Борского районного лесничества составит 15193,5 га или 7,25% от общей площади лесничества (209552 га) и 100,01 % от прежней лесопарковой зоны.

## 2.6. Сведения из государственного лесного реестра о правах пользования лесными участками, включаемыми в границы лесопарковой зоны

Лесные участки, планируемые к включению в состав лесопарковой зоны, имеют обременения правом аренды по договору от 24 декабря 2008 г. № 151, пользователь ЗАО «Борский лесхоз», срок аренды 25 лет.

В соответствии с требованием Постановления проектная документация согласована органом местного самоуправления, в границах муниципального образования, которого устанавливается границы земель, на которых расположены леса в лесопарковых зонах.

## 4. Леса, расположенные в зеленых зонах.

При изменении границ земель, на которых расположены леса в лесопарковых и зеленых зонах, в границах Балахнинского межрайонного и Борского районного лесничеств настоящим проектом предусматриваются следующие изменения:

Из категории «защитные леса» - «леса, выполняющие функции защиты природных и иных объектов - леса, расположенные в зеленых зонах» запланирован к исключению лесной участок площадью 0,8 га (выдела 15, 16, квартала 102 Ватомского участкового лесничества Борского районного лесничества);

В категорию «защитные леса» - «леса, выполняющие функции защиты природных и иных объектов - леса, расположенные в зеленых зонах» Балахнинского межрайонного лесничества предлагается включить



лесной участок общей площадью 0,6752 га, исключаемые из категории защитных леса, выполняющие функции защиты природных и иных объектов - леса, расположенные в лесопарковых зонах (раздел 2, 4).

Таким образом, общая площадь лесов, относящихся к категории «защитные леса» - «леса, выполняющие функции защиты природных и иных объектов - леса, расположенные в лесопарковых и зеленых зонах» на территории Балахнинского межрайонного и Борского районного лесничеств изменится несущественно.

В результате изменения границ лесов, относящихся к категории «защитные леса» на территории Борского районного и Балахнинского межрайонного лесничеств их основные характеристики, также существенно не изменятся.

### **5. Проектируемое распределение лесов, расположенных в границах Балахнинского межрайонного лесничества по категориям защитных лесов.**

Проектируемое распределение лесов Балахнинского межрайонного лесничества по категориям защитных лесов приведено в таблице 8.

Таблица 8

#### Проектируемое распределение лесов по категориям защитных лесов Балахнинского межрайонного лесничества

Целевое назначение лесов	Участковое лесничество	Номера кварталов или их частей	Площадь, га
1	2	3	4
<b>Всего лесов</b>	Бурцевское	1-148	16841
	Козинское	1-115	11381
	Лукинское	1-145	13378
	Правдинское	1-36, 38-68, 71-99	9582
	Ильинское	1-125	12117
<b>Защитные леса, всего:</b>			63299
	Бурцевское	1-148	16841
	Козинское	1-115	11381
	Лукинское	1-145	13378
	Правдинское	1-36, 38-68, 71-99	9582
Ильинское	1-125	12117	
<b>в том числе:</b>			
<b>Леса, расположенные на особо охраняемых природных территориях</b>	-	-	-
<b>Леса, выполняющие функции защиты природных и иных объектов, всего</b>	-	-	-
<b>в том числе:</b>			
леса, расположенные в первом и втором поясах зон санитарной охраны источников питьевого и хозяйственно-бытового	-	-	-

Целевое назначение лесов	Участковое лесничество	Номера кварталов или их частей	Площадь, га
1	2	3	4
водоснабжения			
леса, расположенные в защитных полосах лесов	-	-	-
Леса, расположенные в зеленых зонах	-	-	56,4752
	Бурцевское	части кв.: 66, 67, 99	13,5
	Правдинское	части кв.: 39, 64, 71, 75, 76	20,1752
	Козинское	Часть кв.: 93	7,6
	Лукинское	Части кв.: 120, 127, 128	15,2
Леса, расположенные в лесопарковых зонах			63 197,0248
	Бурцевское	Кв.: 1-65, 68-98, 100-126, 128-135, 137-148 часть кв.: 66, 67, 99, 127, 136	16782
	Козинское	Кв.: 1-92, 94-115 часть кв.: 93	11373,4
	Лукинское	Кв.: 1-119, 121-126, 129-145 часть кв.: 120, 127, 128	13362,8
	Правдинское	Кв.: 1-36, 38-63, 65-68, 72-74, 77-99 части кв. 64, 71, 75, 76	9561,8248
	Ильинское	Кв: 1-125	12117
<b>Ценные леса, всего</b>			<b>45,5</b>
в том числе:			
государственные защитные лесные полосы	-	-	-
противоэрозионные леса	-	-	-
пустынные, полупустынные леса	Бурцевское	Части кварталов: 127, 136	45,5
леса, имеющие научное или историческое значение	-	-	-
орехово-промысловые зоны	-	-	-
лесные плодовые насаждения	-	-	-
ленточные боры	-	-	-
запретные полосы лесов, расположенные вдоль водных объектов	-	-	-
нерестоохранные полосы лесов	-	-	-
Эксплуатационные леса	-	-	-

**6. Проектируемое распределение лесов, расположенных в границах Борского районного лесничества по категориям защитных лесов**

Проектируемое распределение лесов Борского районного лесничества по категориям защитных лесов приведено в таблице 9.

Таблица 9

Проектируемое распределение лесов по категориям защитных лесов Борского районного лесничества

Целевое назначение лесов	Участковое лесничество	Номера кварталов или их частей	Площадь, га
1	2	3	4
Всего лесов	Большеорловское	1-132	28026
	Борское	1-85,92-117,125- 241	18649
	Ватомское	1-103	14619
	Высокоборское	1-207	29119
	Завражновское	1-96	10828
	Затонское	1-209	19115
	Ковровское	1-406	36335
	Краснораменское	1-64,67-85, 90- 116	16790
	Останкинское	1-201	17552
	Плотинковское	4,5,11-15,19-24, 29-34,39-45,50-58,63-71,76-84, 88-96, 100-231	18519
	<b>Итого</b>		<b>209552</b>
Защитные леса, всего	Большеорловское		13923
	Борское		18629
	Ватомское		14619
	Высокоборское		29119
	Завражновское		10828
	Затонское		19115
	Ковровское		20425
	Краснораменское		6123
	Останкинское		17552
	Плотинковское		18519
	<b>Итого</b>		<b>168852</b>
В том числе:			
Леса, расположенные на особо охраняемых природных территориях	Ковровское	Часть кв: 21	7
	<b>Итого</b>		7
Леса, расположенные в водоохраных зонах	Большеорловское	Части кв: 1-5, 11, 17, 26-29, 40-42, 56-58, 69-72, 89, 93-97, 106-112, 115	1123
	Затонское	Части кв: 7, 8, 9, 81, 181, 189, 190, 191, 192	133
	Ковровское	Части кв: 3, 9-12, 14-17, 19-22, 26-28, 152, 153, 155, 156, 159-162, 164, 165, 169-171, 178-181, 188-190, 195, 204-207, 209, 217-219, 223, 228-231, 234, 235, 245, 247-250, 252, 253, 256-260, 264, 266-271, 275, 276, 278, 279, 284, 287, 289	1016
	Краснораменское	Части кв: 33, 41, 44-46, 49-51, 53-56, 62-64, 73-75, 78, 82-85, 97, 99-102, 105, 108-112, 114-116	886
	Плотинковское	Части кв: 127, 131, 138, 143	73
	<b>Итого</b>		<b>3231</b>
Леса, выполняющие	Большеорловское		5957

функции защиты природных и иных объектов	Борское		18298,1
	Ватомское		14619
	Высокоборское		28245
	Завражновское		10828
	Затонское		15547,2
	Ковровское		19402
	Краснораменское		-
	Останкинское		17552
	Плотинковское		16398
	<b>Итого</b>		<b>146846,3</b>
В том числе:			
Леса, расположенные в защитных полосах лесов	Большеорловское	Части кв: 1, 2, 6, 12, 18, 19, 42, 57, 58, 69, 70, 76-82, 86-89, 91-93	880
	Борское	часть кв.: 70	2,3
	Затонское	Части кв: 56, 65	49
	Ковровское	Кв: 139, 365, 377 Части кв: 82, 83, 92, 99-105, 114, 117, 118, 143, 144, 206, 229, 231, 253, 259, 260, 261, 268-270, 275, 283, 310, 312-316, 319-322, 324, 356-364, 369, 370, 373, 375, 376, 378, 388, 390-392, 396-399, 402-406	1182
	Останкинское	Часть кв: 73	51
	Плотинковское	Части кв: 138, 143	37
	<b>Итого по категории</b>		<b>2201,3</b>
Леса, расположенные в зеленых зонах	Большеорловское	Кв:43-45,59-63,73,74,83-85, 98-102, 119-121,129-132	5077
	Борское	Кв:126-141,143-145,148-151,154-159,185,187-201, 203-231,233-238 ч.кв.: 43, 44, 52, 202	5230
	Ватомское	Кв: 1-62, 65-69, 73, 74, 76-101, 103 ч.кв. 102	14134,2
	Высокоборское	Кв: 1-27, 30-32, 35-44, 47-190, 193-201, 203, 204, 205, 207	27683
	Завражновское	Кв: 1-96	10828
	Затонское	Кв: 10,12,14-18,20,21,22,25-29,31-34, 36,37,40,41,42,45-48,51,53,54,55,57-64,66-70,72-74,76-80,83-94,96-106,108-118,120-122,124-133,136-148,150-159,163,164,165-171,173-180,183-188,94,198-205, 207-209 ч.кв.: 206	14955,3
	Ковровское	Кв:43, 44, 46-81,84-91, 93-98,106, 107-112, 115,116,119-138, 140-142,145-151, 288,290-309,311,317, 318, 323, 325-355,366, 367,368,371,372, 374,376,383, 384,389,393, 394, 395, 400,401,404,405 Частикв:45,82,83,92,99-105,113,114,117,118,143,144,310,312-316,319-322,324, 356-364, 369,373,375,388,390,391,392, 396-399,402,406	17682
	Останкинское	Кв: 1-72, 74-201 Часть кв: 73	17501

	Плотинковское	Кв:4,5,11-15,19-24,29-34,39-45, 50-58,63-71,76-84,88-96,100-126,128-130, 132-137,139-142,144,146,147, 152,153,156-158,161-163,174-231	16361
	<b>Итого по категории</b>		<b>129451,5</b>
Леса, расположенные в лесопарковых зонах	Борское	Кв: 1-42, 45-51, 53-69, 71-85, 92-97, 99-117, 125, 142, 146, 147, 152, 153, 160-184, 186 ч.кв.: 43, 44, 52, 70, 98, 202	13065,8
	Ватомское	Кв: 63, 64, 70, 71, 72, 75, ч.кв. 102	484,8
	Высокоборское	Кв: 33, 34, 191, 192, 202, 206	562
	Затонское	Кв: 1-6 ч.кв.: 7, 206	542,9
	Ковровское	Кв: 379-382, 385, 386, 387, 403 Части кв 370, 378	538
	<b>Итого по категории</b>		<b>15193,5</b>
Ценные леса	Большеорловское		6843
	Борское		330,9
	Ватомское		
	Высокоборское		874
	Завражновское		
	Затонское		3434,8
	Ковровское		
	Краснораменское		5237
	Останкинское		
	Плотинковское		2048
<b>Итого по категории</b>		<b>18767,7</b>	
В том числе			
Леса, имеющие научное или историческое значение	Высокоборское	Кв: 28, 29, 45, 46	874
	<b>Итого по категории</b>		<b>874</b>
Запретные полосы лесов, расположенные вдоль водных объектов	Борское	Часть кв: 98	25,9
	Большеорловское	Кв:7-10,14-16,38,39,53-55,113,114 Части кв: 1-6,11, 17,26-29, 40-42,56-58, 69-72,94-97	6843
	Краснораменское	Кв: 38, 39, 40, 59, 60, 61, 77, 79, 80, 81, 95, 96, 98, 103, 104, 106, 107, 113 Части кв 41, 62, 63, 64, 78, 82-85, 97, 99-102, 105, 108-112, 114-116	5237
	<b>Итого по категории</b>		<b>12105,9</b>
Нерестощохранные полосы лесов	Борское	Кв: 232, 239, 240, 241	305
	Затонское	Кв: 11, 19, 23, 24, 30, 35, 38, 39, 43, 44, 50, 71, 75, 82, 95, 107, 119, 134, 135, 149, 160, 161, 162, 172, 182, 193, 195, 196, 197 Части кв: 8, 9, 56, 65, 81, 181, 189, 190, 191, 192	3434,8
	Плотинковское	Кв: 145, 148-151, 154, 155, 159, 160, 164-173 Части кв: 127, 131, 138, 143	2048
	<b>Итого по</b>		<b>5787,8</b>

	категории		
Эксплуатационные леса	Большеорловское	Кв: 13, 20-25, 30-37, 46-52, 64-67, 75,90,103-105, 116-118, 122-128 Частикв:12,18,19,76-82,86-89, 91-93,106-112,115	14103
	Борское	ч.кв.70	20
	Ковровское	Кв:1,2,4-8, 13, 18,23-25, 29-42,157, 158,163,166-168,172-177,182-187, 191-194,196,197,198,199,200-202,208,210-216, 218-227,230,232,233,236-244, 246, 251,254,255,262,263,265,272, 273, 274, 277,280,281,282, 285,286. Части кв:3,9-12,14-17,19-22, 26-28, 152-156,159-162,164,165,169-171,178-181, 188-190,195, 203,204-207, 209, 217, 228,229,231, 234,235, 245,247-250, 252, 253,256-261, 264,266-271,275, 276, 278, 279, 283,284, 287, 289	15910
	Краснораменское	Кв:1-32,34-37,42,43, 47,48,52,57,58,67, 68,69,70,71,72, 76,90, 91, 92, 93, 94. Частикв:33,44,45,46,49, 50, 51, 53, 54,55,56, 73,74,75	10667
	Итого по категории		40700

## 7. Распределение проектируемых лесов, расположенных в лесопарковых зонах, по функциональным зонам

Функциональные зоны в лесах, расположенных в лесопарковых зонах, представляют собой части лесов, расположенных в лесопарковых зонах, которые выделяют в целях дифференциации режима использования, охраны, защиты и воспроизводства лесов в различных частях лесов, расположенных в лесопарковых зонах. Границы функциональных зон в лесах, расположенных в лесопарковых зонах, устанавливаются по кварталным просекам, границам лесных кварталов и (или) лесотаксационных выделов. В лесах, расположенных в лесопарковых зонах, выделяются зона активного отдыха или прогулочная зона. В отдельных случаях для сохранения мест обитания фауны и восстановления нарушенных природных ландшафтов могут быть выделены функциональные зоны - зона фаунистического покоя и восстановительная зона.

Прогулочная зона и зона тихого отдыха, выделяется в местах ограниченного рекреационного использования с преобладанием видов рекреации, со слабой степенью воздействия на ландшафт (созерцательная, прогулочная, занятие изобразительным искусством и т.п.).

Зона активного отдыха включает участки с интенсивной рекреацией и наиболее высокой интенсивностью посещения. Размещается в местах с насаждениями и ландшафтами, обладающими большей устойчивостью к

рекреационным нагрузкам. Здесь могут находиться площадки для игр, детские площадки, места проведения массовых мероприятий.

Зону фаунистического покоя обычно выделяют в крупных лесных массивах, и она объединяет участки с невысокой интенсивностью рекреации. В эту зону могут быть отнесены участки с высоким уровнем рекреационных нагрузок, для восстановления биоценоза, на которых требуется огораживание, рыхление почвы, подсев трав и другие специальные мероприятия.

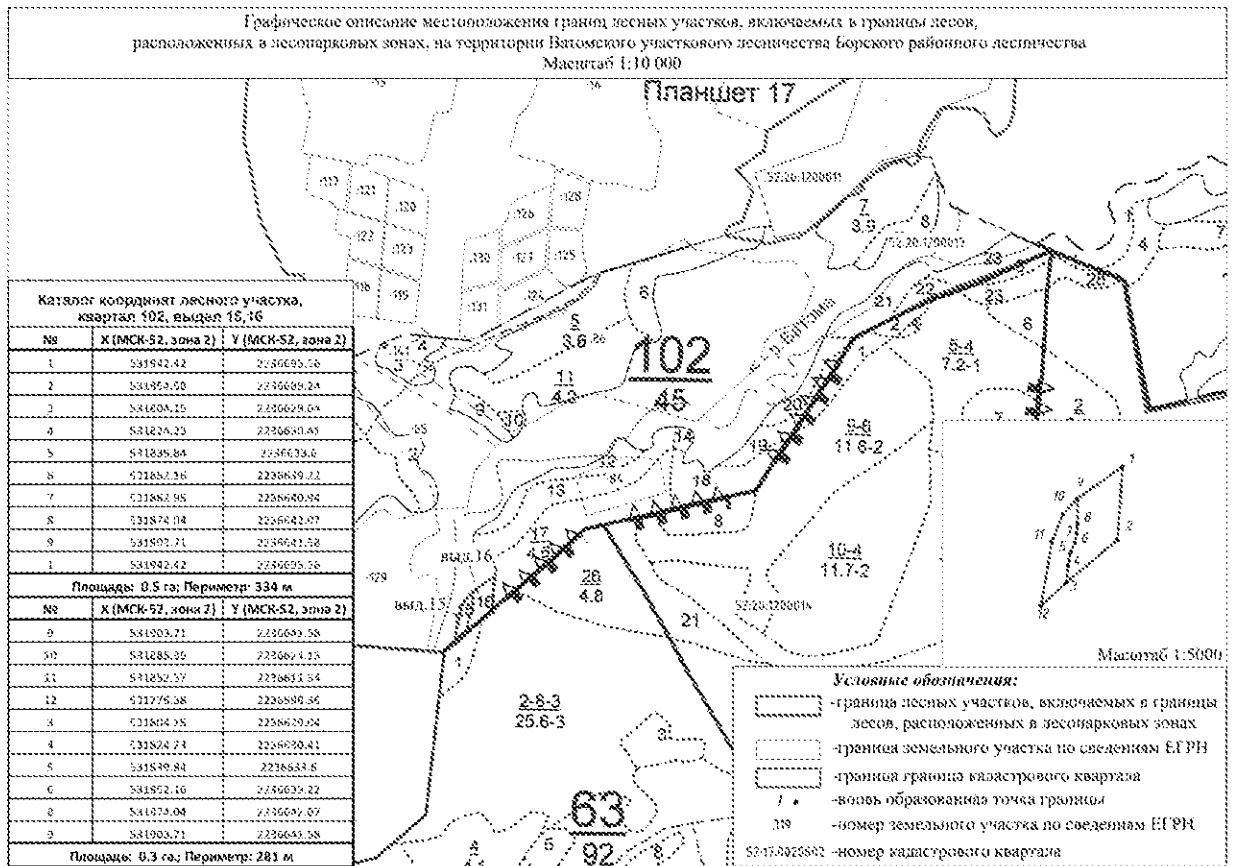
В зоне фаунистического покоя выделяются микрозаповедники – закрытые для рекреации участки леса. Их создают в удалении от основных мест размещения отдыхающих, в малопривлекательных с эстетической точки зрения, труднопроходимых, иногда избыточно увлажненных местах. К микрозаповедникам относят и участки с наличием редких, исчезающих видов растений, занесенных в Красную книгу, либо просто участки с наличием большого количества видов растений, неустойчивых даже к малым рекреационным нагрузкам.

Восстановительная зона выделяется в местах лесопарковой зоны, где произошли гибель лесных насаждений либо существенное снижение их устойчивости, и требуется длительное (в течение не менее 10 лет) осуществление комплекса мероприятий по воспроизводству лесов.

В связи с тем, что леса, расположенные в лесопарковой зоне на территории Балахнинского межрайонного лесничества представлены хорошо сложившимися, устойчивыми природными ландшафтами, не требующими дифференциации режима использования, охраны, защиты и воспроизводства лесов, лесохозяйственным регламентом Балахнинского межрайонного лесничества функциональные зоны на ее территории не выделяются.

Выделение функциональных зон в лесах, расположенных в лесопарковой зоне в измененных границах, также не требуется.

Графическое описание местоположения границ лесных участков, включаемых в границы лесов, расположенных в лесопарковых зонах, на территории Ватомского участкового лесничества Борского районного лесничества  
Масштаб 1:10 000



Каталог координат лесного участка, квартал 102, выдел 15, 16

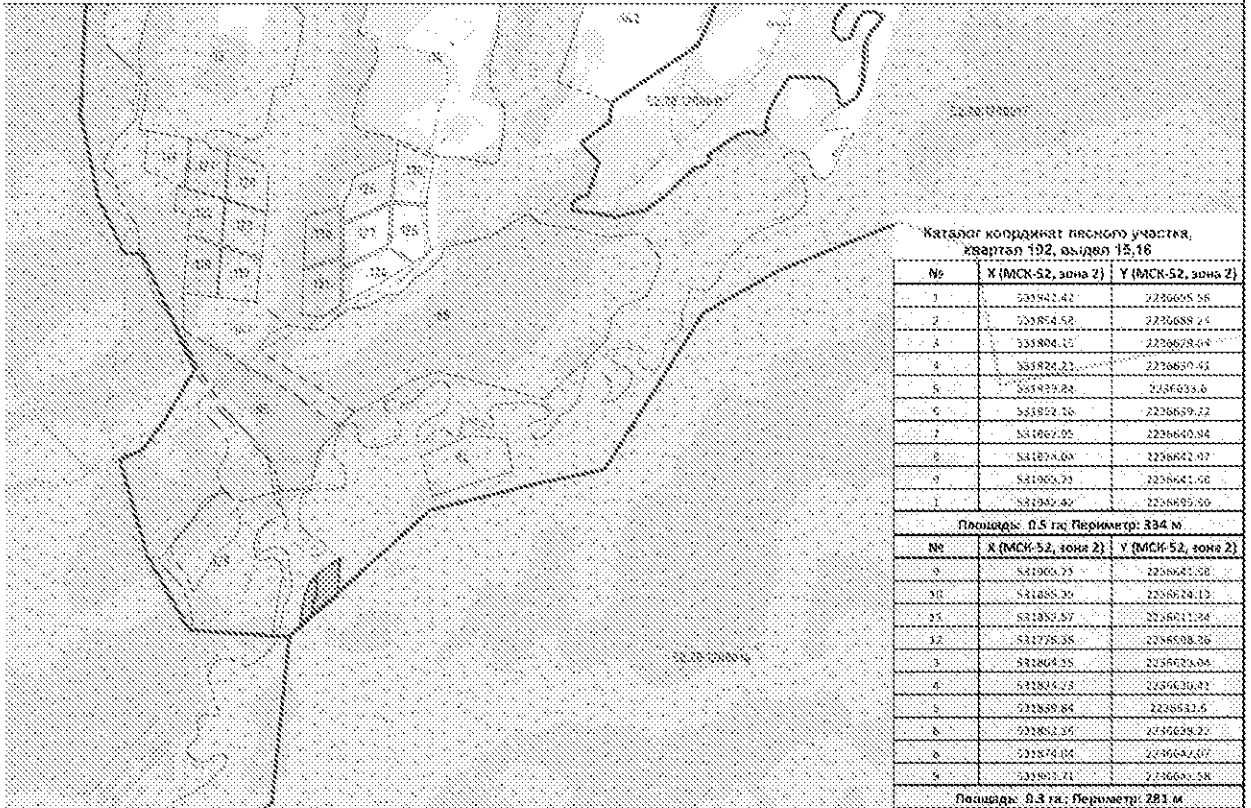
№	X (МСК-52, зона 2)	Y (МСК-52, зона 2)
1	581942.42	2236695.56
2	581954.50	2236689.24
3	581204.15	2236629.64
4	581224.23	2236641.45
5	581839.84	2236633.6
6	521852.36	2236639.22
7	521862.95	2236640.94
8	521874.04	2236642.07
9	581902.71	2236641.58
10	581942.42	2236695.56
Площадь: 0.5 га; Периметр: 534 м		
№	X (МСК-52, зона 2)	Y (МСК-52, зона 2)
9	581903.71	2236643.58
10	581285.39	2236674.25
11	581252.57	2236653.54
12	521275.38	2236599.36
3	521804.35	2236629.04
4	521824.73	2236630.41
5	581549.81	2236633.6
6	581952.46	2236635.22
8	581573.04	2236642.07
9	581903.71	2236643.58
Площадь: 0.3 га; Периметр: 281 м		

Условные обозначения:

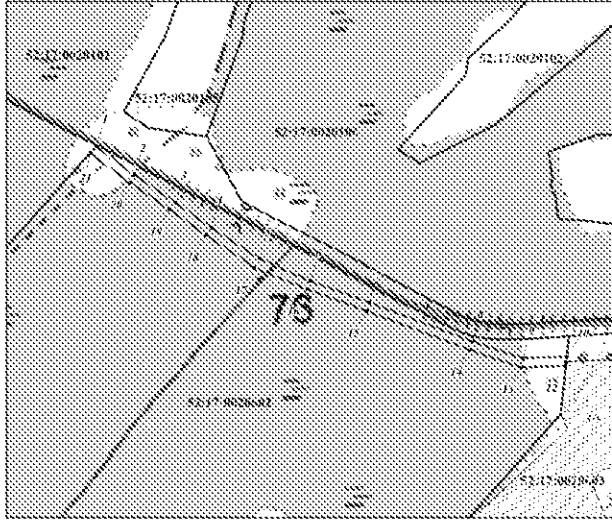
- граница лесных участков, включаемых в границы лесов, расположенных в лесопарковых зонах
- граница земельного участка по сведениям ЕГРН
- граница квартала кадастрового квартала
- точка образования границы
- 109 номер земельного участка по сведениям ЕГРН
- 52:17:0025602 номер кадастрового квартала







Карта-схема лесного участка, включаемого в границы лесов,  
расположенных в лесозащитных зонах на кадастровом плане территории  
Масштаб 1:16000



Карта-схема лесного участка,  
исключаемого из границ лесов, расположенных в лесопарковой зоне, на кадастровом плане территории  
52:17:0020602



*Условные обозначения:*

-  - граница зоны планируемого размещения объекта
-  - граница земельного участка по сведениям ЕГРН
-  - граница кадастрового квартала
-  - опорная образованная точка границы
- 76 - номер земельного участка по сведениям ЕГРН
- 52:17:0020602 - номер кадастрового квартала

Угловые координаты исправляемого  
лесного участка, квартал 39, выдел 1.2

№	X (МСК-52, зона 2)	Y (МСК-52, зона 2)
1	587812.99	2182919.29
2	587905.94	2182908.58
3	587765.91	2182292.54
4	587738.03	2182589.84
5	587708.37	2183042.32
6	587685.74	2183099.82
7	587649.71	2183461.82
8	587612.68	2183222.06
9	587565.17	2183258.27
10	587542.81	2183425.77
11	587549.28	2183267.77
12	587548.92	2182958.38
13	587558.23	2183489.08
14	587578.0	2183417.84
15	587579.84	2183357.91
16	587523.84	2183252.95
17	587688.2	2183181.8
18	587676.27	2183105.02
19	587715.16	2183098.58
20	587745.75	2183068.18
21	587778.26	2182988.57
2	587818.29	2182919.27

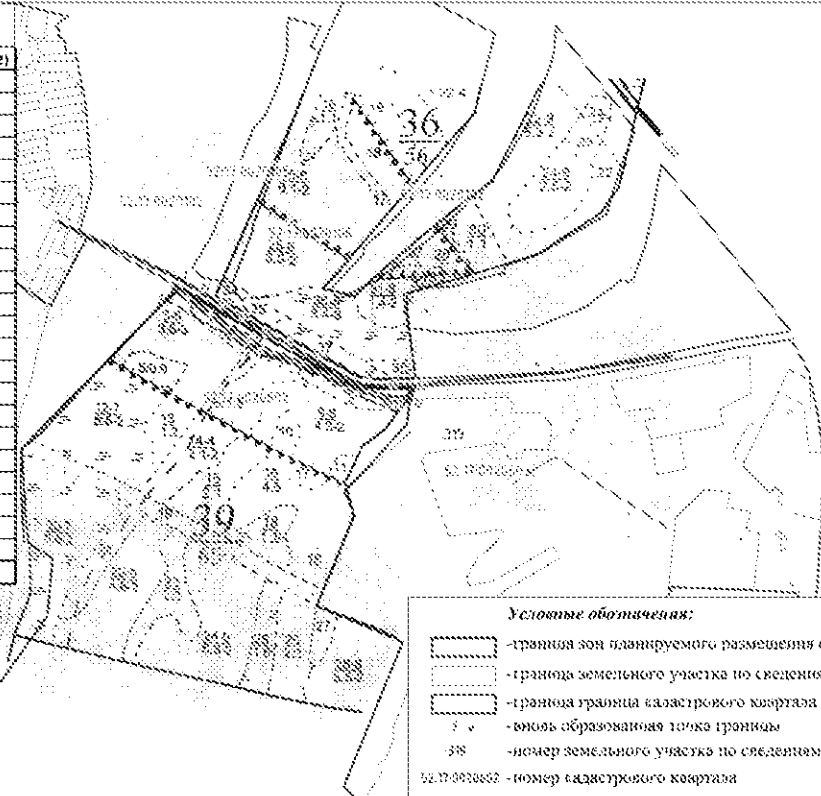
Площадь: 0,7 га, Периметр: 1275 м

Графическое описание местоположения границ лесных участков, исключаемых из границ лесов, расположенных в лесопарковых зонах, на территории Правдинского участкового лесничества Валадзинского межрайонного лесничества 52:17:0020602

Каталог координат ипривязываемого лесного участка, квартал 39, выдел 1, 2

№	X (МСК-52, зона 2)	Y (МСК-52, зона 2)
1	557213.99	2182913.37
2	557205.34	2182905.55
3	557269.53	2182992.54
4	557256.51	2182999.82
5	557205.32	2183042.22
6	557666.24	2183099.82
7	557640.21	2183183.87
8	557613.69	2182255.66
9	557565.17	2182284.37
10	557586.81	2182435.77
11	557544.28	2182497.77
12	557548.57	2182492.12
13	557555.24	2182469.02
14	557254.6	2182417.53
15	557525.34	2182257.22
16	557523.63	2182255.95
17	557650.2	2182465.9
18	557676.25	2182505.62
19	557754.16	2182642.65
20	557744.25	2182600.12
21	557728.55	2182872.97
2	557813.99	2182913.37

Площадь: 0,7 га; Периметр: 1275 м



ПРИЛОЖЕНИЕ  
к постановлению Правительства  
Нижегородской области  
от 21.01.2021 № 35

**Изменения  
границ земель, на которых расположены леса в лесопарковых и зеленых  
зонах Балахнинского межрайонного лесничества и Борского районного  
лесничества департамента лесного хозяйства Нижегородской области**

1. Включить в состав лесов, расположенных в лесопарковых зонах, лесные участки Ватомского участкового лесничества Борского межрайонного лесничества департамента лесного хозяйства Нижегородской области:

Кварталы	Выделы	Площадь, га
102	15,16	0,8
<b>Итого:</b>		<b>0,8</b>

2. Исключить из состава лесов, расположенных в лесопарковых зонах, лесные участки Правдинского участкового лесничества Балахнинского межрайонного лесничества департамента лесного хозяйства Нижегородской области:

Кварталы	Выделы	Площадь, га
39	1(ч),2(ч)	0,6752
<b>Итого:</b>		<b>0,6752</b>

3. Включить в состав лесов, расположенных в зеленых зонах, лесные участки Правдинского участкового лесничества Балахнинского межрайонного лесничества департамента лесного хозяйства Нижегородской области:

Кварталы	Выделы	Площадь, га
39	1(ч),2(ч)	0,6752
<b>Итого:</b>		<b>0,6752</b>

4. Исключить из состава лесов, расположенных в зеленых зонах, лесные участки Ватомского участкового лесничества Борского районного лесничества департамента лесного хозяйства Нижегородской области:

Кварталы	Выделы	Площадь, га
102	15,16	0,8
<b>Итого:</b>		<b>0,8</b>