



НИЖЕГОРОДСКАЯ ОБЛАСТЬ

ЗАКОН

О ВНЕСЕНИИ ИЗМЕНЕНИЙ В ОТДЕЛЬНЫЕ ЗАКОНЫ НИЖЕГОРОДСКОЙ ОБЛАСТИ ПО ВОПРОСУ УСТАНОВЛЕНИЯ ГРАНИЦ ПРЕОБРАЗОВАННЫХ МУНИЦИПАЛЬНЫХ ОБРАЗОВАНИЙ НИЖЕГОРОДСКОЙ ОБЛАСТИ

Принят Законодательным Собранием

17 декабря 2020 года

Статья 1

Внести в Закон Нижегородской области от 29 апреля 2020 года № 31-3 "О преобразовании муниципальных образований Балахнинского муниципального района Нижегородской области" следующие изменения:

1) часть 1 статьи 2 изложить в следующей редакции:

"1. Установить границу Балахнинского муниципального округа Нижегородской области согласно картографическому описанию (приложения 1 и 2).";

2) дополнить приложениями 1 и 2 следующего содержания:

"Приложение 1
к Закону Нижегородской области
"О преобразовании
муниципальных образований
Балахнинского муниципального
района Нижегородской области"

Описание границы Балахнинского муниципального округа Нижегородской области

1. По смежеству с городским округом город Нижний Новгород
(от узловой точки А до узловой точки Б)

От узловой точки А граница Балахнинского муниципального округа Нижегородской области проходит по середине реки Волга в юго-западном направлении против течения, далее на юго-восток до правого берега реки Волга, далее граница проходит в юго-западном направлении по границе установленной границы населенного пункта рабочий поселок Большое Козино Балахнинского муниципального округа Нижегородской области, далее на юго-запад по юго-восточной просеке лесного квартала 9 Козинского лесничества Балахнинского лесхоза до точки пересечения с границей полосы отвода железнодорожной ветки Н.Новгород-Заволжье, далее по прямой до противоположной границы полосы отвода железнодорожной ветки Н.Новгород-Заволжье, далее на юг по восточной границе лесного квартала 15 Козинского лесничества Балахнинского лесхоза до точки пересечения с границей полосы отвода автомобильной дороги Н.Новгород-Иваново-Шопша (332 м от железнодорожного переезда, расположенного около железнодорожной станции Дубравная), далее, пересекая проезжую часть автомобильной дороги Н.Новгород-Иваново-Шопша, на юго-запад по юго-восточным просекам лесных кварталов 23 и 36 Козинского лесничества Балахнинского лесхоза, далее на юго-восток по северо-восточным просекам лесных кварталов 36, 50, 64 Козинского лесничества Балахнинского лесхоза, далее на запад по южным просекам лесных кварталов 64, 63, 62, 61, 60, 59, 58, 57, 56 Козинского лесничества Балахнинского лесхоза, пересекая земельные участки для размещения грунтовой испытательной дороги, далее в том же направлении до юго-восточного угла лесного квартала 55 Козинского лесничества Балахнинского лесхоза, далее на запад по южной границе лесного квартала 55 Козинского лесничества Балахнинского лесхоза, далее на юг по восточной просеке лесного квартала 68 Козинского лесничества Балахнинского лесхоза до узловой точки Б.

2. По смежеству с городским округом город Дзержинск Нижегородской области (от узловой точки Б до узловой точки В)

От узловой точки Б граница Балахнинского муниципального округа Нижегородской области проходит в западном направлении по южным просекам лесных кварталов 68, 67, 66, 65 Козинского лесничества Балахнинского лесхоза, южным просекам лесных кварталов 125 и 124 Лукинского лесничества Балахнинского лесхоза, юго-восточным просекам лесных кварталов 130, 129, 128, 132, 131 Лукинского лесничества Балахнинского лесхоза, далее идет на северо-запад и проходит по юго-западным просекам лесных кварталов 131, 126, 118, 109 Лукинского лесничества Балахнинского лесхоза, далее на юго-запад по юго-восточным просекам лесных кварталов 109 Лукинского лесничества Балахнинского лесхоза, 196, 195, 194, 193, 205 Коневского лесничества Гороховецкого военлесхоза до узловой точки В.

3. По смежеству с Володарским муниципальным районом Нижегородской области (от узловой точки В до узловой точки Г)

От узловой точки В граница Балахнинского муниципального округа Нижегородской области проходит в западном направлении по южным просекам лесных кварталов 205, 204, 203, 202, 201, 200, 199 Коневского лесничества Гороховецкого военлесхоза, далее на север по западной просеке лесного квартала 199 Коневского лесничества Гороховецкого военлесхоза, далее на запад по южной просеке лесного квартала 185 Коневского лесничества Гороховецкого военлесхоза, далее на северо-восток по северо-западным просекам лесных кварталов 185 и 172 Коневского лесничества Гороховецкого военлесхоза, далее на восток по северным просекам лесных кварталов 172 и 173 Коневского лесничества Гороховецкого военлесхоза, далее на север по западной просеке лесного квартала 160 Коневского лесничества Гороховецкого военлесхоза, далее на северо-восток по северо-западной просеке лесного квартала 160 Коневского лесничества Гороховецкого военлесхоза, далее на северо-запад по юго-западной просеке лесного квартала 160 Коневского лесничества Гороховецкого военлесхоза, далее на восток по северной просеке лесного квартала 160 Коневского лесничества Гороховецкого военлесхоза, далее на север по западным просекам лесных кварталов 152 и 143 Коневского лесничества Гороховецкого военлесхоза, далее на запад по южной и северо-западной просекам лесного квартала 134 Коневского лесничества Гороховецкого военлесхоза, далее на северо-запад по юго-западным просекам лесных кварталов 125, 124, 212 Коневского лесничества Гороховецкого военлесхоза, далее на север по восточной просеке лесного квартала 212 Коневского лесничества Гороховецкого военлесхоза, далее на запад по южной просеке лесного квартала 208 Коневского лесничества Гороховецкого военлесхоза, далее на север по западной просеке лесного квартала 208 Коневского лесничества Гороховецкого военлесхоза, далее на восток по северной просеке лесного квартала 208 Коневского лесничества Гороховецкого военлесхоза до узловой точки Г.

4. По смежеству с городским округом город Чкаловск Нижегородской области (от узловой точки Г до узловой точки Д)

От узловой точки Г граница Балахнинского муниципального округа Нижегородской области проходит в северном направлении по западным просекам лесных кварталов 208 и 207 Коневского лесничества Гороховецкого военлесхоза, далее на восток по северным просекам лесных кварталов 207, 53, 54, 55, 56, 57 Коневского лесничества Гороховецкого военлесхоза, далее на север по западной просеке лесного квартала 19 Бурцевского лесничества Балахнинского лесхоза, далее на

северо-восток по северо-западным просекам лесных кварталов 19, 10, 5, 1 Бурцевского лесничества Балахнинского лесхоза, далее на северо-восток по северным просекам лесных кварталов 1, 2, 3 Бурцевского лесничества Балахнинского лесхоза, лесного квартала 26 Правдинского лесничества Балахнинского лесхоза, далее на северо-восток по северо-западной просеке лесного квартала 26 Правдинского лесничества Балахнинского лесхоза, далее на север по западным просекам лесных кварталов 98, 95, 92, 89, 86, 84, 83 Правдинского лесничества Балахнинского лесхоза, далее на северо-восток по северо-западным просекам лесных кварталов 83 и 5 Правдинского лесничества Балахнинского лесхоза, далее на юго-восток по северо-восточной просеке лесного квартала 56 Правдинского лесничества Балахнинского лесхоза до узловой точки Д.

5. По смежеству с Городецким муниципальным районом Нижегородской области (от узловой точки Д до узловой точки А)

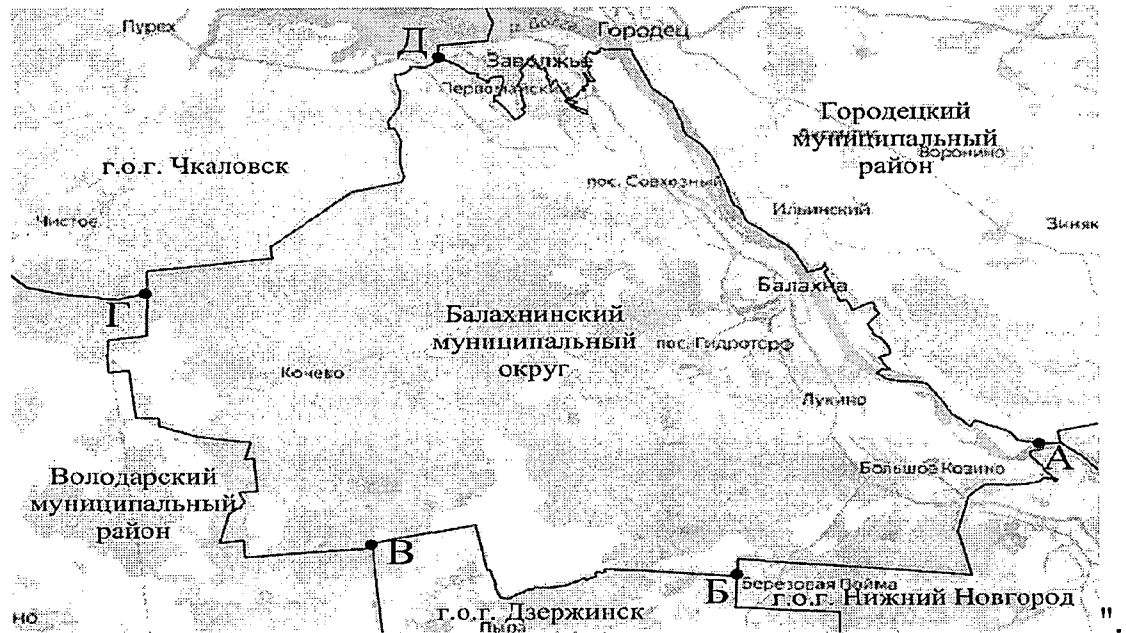
От узловой точки Д граница Балахнинского муниципального округа Нижегородской области проходит в юго-восточном направлении по юго-западной стороне полосы отвода автомобильной дороги п. Первомайский – Ясная поляна - Выползово, далее на юг по западной границе микрорайона Ясная Поляна города Заволжье Городецкого муниципального района Нижегородской области, далее на юго-восток по юго-западной границе микрорайона Ясная Поляна города Заволжье Городецкого муниципального района Нижегородской области, далее на северо-восток по юго-восточной границе микрорайона Ясная Поляна города Заволжье Городецкого муниципального района Нижегородской области, далее по южной стороне полосы отвода автомобильной дороги п. Первомайский – Ясная поляна – Выползово, далее на юг по западной границе рабочего поселка Первомайский Городецкого муниципального района Нижегородской области, далее на юго-восток по юго-западной границе рабочего поселка Первомайский Городецкого муниципального района Нижегородской области, далее на север по восточной границе рабочего поселка Первомайский Городецкого муниципального района Нижегородской области, далее по восточной стороне полосы отвода автомобильной дороги Заволжье – п. Первомайский, далее на юго-восток по северо-восточной границе лесных кварталов 4, 11, 14, 18 Правдинского лесничества Балахнинского лесхоза, далее на юго-восток по юго-западной границе земельного массива, предоставленного под размещение нового кладбища города Заволжье Городецкого муниципального района Нижегородской области, далее на север по восточной границе земельного массива, предоставленного под размещение нового кладбища города Заволжье Городецкого муниципального района Нижегородской области, далее на северо-запад

по северо-восточной границе земельного массива, предоставленного под размещение нового кладбища города Заволжье Городецкого муниципального района Нижегородской области, далее 320 м на северо-восток по юго-восточной границе земельного участка, предоставленного под строительство автомобильной дороги Р-152 Шопша – Иваново – Н.Новгород, затем, пересекая этот участок, на северо-запад до границы садоводческого товарищества "Залесный", далее по юго-восточной границе садоводческого товарищества "Залесный" до границ действующего кладбища города Заволжье Городецкого муниципального района Нижегородской области, далее на юго-восток по юго-западной границе действующего кладбища города Заволжье Городецкого муниципального района Нижегородской области, далее на северо-восток по юго-восточной границе действующего кладбища города Заволжье Городецкого муниципального района Нижегородской области, далее на юго-восток по юго-западной границе земельного участка, занятого законсервированной промышленной свалкой ОАО "Заволжский моторный завод", далее на северо-восток по юго-восточной границе земельного участка, занятого законсервированной промышленной свалкой ОАО "Заволжский моторный завод", далее на северо-запад по северо-восточной границе земельного участка, занятого законсервированной промышленной свалкой ОАО "Заволжский моторный завод", далее 280 м на северо-восток, затем 110 м на северо-запад и 50 м на восток, далее на север, затем на восток, далее на юго-восток по границе земельного участка, занятого железнодорожными путями, далее на северо-восток до полосы отвода автомобильной дороги Шопша – Иваново – Н.Новгород, далее, пересекая проезжую часть автомобильной дороги Шопша – Иваново – Н.Новгород, на северо-запад по юго-западным границам земель сельскохозяйственных угодий, далее на северо-запад по юго-западной границе земельного участка, предоставленного администрации города Заволжье Городецкого муниципального района Нижегородской области для расширения ОАО "Завод гусеничных тягачей", далее на северо-восток по северо-западной границе земельного участка, предоставленного администрации города Заволжье Городецкого муниципального района Нижегородской области для расширения ОАО "Завод гусеничных тягачей", далее на северо-запад до теплотрассы, далее на северо-восток по северо-западной границе земельного участка, занятого теплотрассой, далее на юго-восток по юго-западной границе участка землепользования ОАО "Заволжский моторный завод" (бетонно-растворный узел), далее на север по восточной границе участка землепользования ОАО "Заволжский моторный завод" (бетонно-растворный узел), далее на северо-восток по юго-восточной границе участка землепользования ОАО "Заволжский моторный завод" (бетонно-растворный узел), по северо-западной границе озера Михалево, далее на северо-восток до уреза воды реки Волга, далее

на восток до середины реки Волга, далее на юго-восток по середине реки Волга до устья реки Узола, далее на восток по левому берегу реки Узола, далее на юг по восточной границе дачного массива Узольский Рейд, далее на запад по южной границе дачного массива Узольский Рейд, далее на юго-восток по северо-восточной границе сенокосных угодий, далее на северо-восток по северо-западной границе садоводческого товарищества "Волга-1", по юго-восточной границе земель сельскохозяйственных угодий, далее на юго-восток по юго-западной границе земель сельскохозяйственных угодий, по северо-восточной границе Правдинского животноводческого товарищества (сенокосные угодья), далее на северо-восток по северо-западной границе урочища Козлиха, далее на юго-восток по северо-восточной границе урочища Козлиха, далее на юго-запад по юго-восточной границе урочища Козлиха, далее на юго-восток по северо-восточной границе землепользования Балахнинского животноводческого товарищества, далее на юго-запад по юго-восточной границе землепользования Балахнинского животноводческого товарищества, далее на юго-восток по северо-восточной границе землепользования Малокозинского животноводческого товарищества, далее на юго-запад по юго-восточной границе землепользования Малокозинского животноводческого товарищества, далее на юго-восток по середине русла реки Волга, по восточной границе острова Золотая коса до узловой точки А.

Приложение 2
к Закону Нижегородской области
"О преобразовании
муниципальных образований
Балахнинского муниципального
района Нижегородской области"

**Схематическая карта границы
Балахнинского муниципального округа Нижегородской области**



Статья 2

Внести в Закон Нижегородской области от 29 апреля 2020 года № 32-3 "О преобразовании муниципальных образований Богородского муниципального района Нижегородской области" следующие изменения:

1) часть 1 статьи 2 изложить в следующей редакции:

"1. Установить границу Богородского муниципального округа Нижегородской области согласно картографическому описанию (приложения 1 и 2).";

2) дополнить приложениями 1 и 2 следующего содержания:

"Приложение 1
к Закону Нижегородской области
"О преобразовании
муниципальных образований
Богородского муниципального
района Нижегородской области"

Описание границы Богородского муниципального округа Нижегородской области

1. По смежеству с Кстовским муниципальным районом Нижегородской области (от узловой точки А до узловой точки Б)

От узловой точки А граница Богородского муниципального округа Нижегородской области проходит в юго-восточном направлении по границе сельского поселения Ближнеборисовский сельсовет Кстовского муниципального района Нижегородской области до узловой точки Б.

2. По смежеству с Дальнеконстантиновским муниципальным районом Нижегородской области (от узловой точки Б до узловой точки В)

От узловой точки Б граница Богородского муниципального округа Нижегородской области проходит в южном направлении по правой стороне автомобильной дороги Нижний Новгород-Арзамас, далее в восточном и юго-восточном направлениях по границе земель сельскохозяйственных угодий, в юго-восточном и западном направлениях по границе земель садоводческого товарищества "Дорожник", в юго-восточном направлении по границе квартала 4 Афанасьевского лесничества Богородского лесхоза, в юго-восточном направлении по границе земель садоводческого товарищества "Нефтянник-2", в южном направлении по границе садоводческого товарищества "Стройгазовец", садоводческого товарищества "Ясная поляна", далее граница проходит в юго-западном направлении по границе квартала 7 Афанасьевского лесничества Богородского лесхоза, пересекает федеральную автомобильную дорогу 1Р158, далее проходит в южном направлении по границе лесного квартала 7 Афанасьевского лесничества Богородского лесхоза, далее в южном, юго-восточном и западном направлениях по границе с. Каменки Богородского муниципального округа Нижегородской области, 7,25 км в южном направлении по границам лесных кварталов 33, 35, 36 Афанасьевского лесничества Богородского лесхоза, 0,68 км в юго-западном направлении по границе земель сельскохозяйственных угодий, в юго-западном, юго-восточном направлениях по границам лесных кварталов 39, 40, 42, 44, 45, 46, 47, 48, 49 Афанасьевского лесничества Богородского лесхоза, в юго-западном, юго-восточном направлениях по границам земель сельскохозяйственного назначения, в юго-западном направлении по середине реки Пукстерь, в юго-западном, юго-восточном, восточном направлениях по границе земель сельскохозяйственного назначения, в северном и северо-восточном направлениях по середине реки Пукстерь, в северо-западном и юго-западном направлениях по середине реки Мианг, далее по границе земель сельскохозяйственного назначения в северо-западном направлении, в северо-восточном и юго-западном направлениях по границе земель лесного фонда, в юго-западном направлении по границе земель сельскохозяйственного назначения, в южном, юго-восточном и юго-западном направлениях по границам лесных кварталов 59, 60, 67, 71 Оранского лесничества Богородского лесхоза, пересекает железную дорогу, далее идет в северном направлении по полосе отвода железной дороги, в юго-западном, юго-восточном и северо-западном направлениях по границам кварталов 70 и 73 Оранского лесничества Богородского лесхоза, в западном направлении по границе земель сельскохозяйственного назначения, в южном направлении по середине реки Сетчуга, в юго-западном и южном направлениях по

границам лесных кварталов 77, 81, 85, 84, 88, 87, 89, 90 Оранского лесничества Богородского лесхоза, по границам лесных кварталов 72, 79, 86, 91, 95 Ключищинского лесничества Богородского лесхоза до узловой точки В.

3. По смежеству с Сосновским муниципальным районом Нижегородской области (от узловой точки В до узловой точки Г)

От узловой точки В граница Богородского муниципального округа Нижегородской области проходит в юго-западном и северо-западном направлениях по границам лесных кварталов 94, 93, 92, 87, 82, 81, 80, 73, 64 Ключищинского лесничества Богородского лесхоза, далее по южной границе земель лесного фонда, далее в северном, юго-западном направлениях по границам лесных кварталов 57, 62, 63, 61, 55 Ключищинского лесничества Богородского лесхоза, в северо-западном направлении по границе Ключищинского лесничества Богородского лесхоза, в северном направлении до границы земель сельскохозяйственных угодий, на северо-запад по границе земель сельскохозяйственных угодий, в северном направлении по землям лесного фонда, на север до реки Шилекша, в северо-восточном и северо-западном направлениях по границе земель лесного фонда, по границе земель садоводческого товарищества "Лесное озеро", в северном направлении по границе земель сельскохозяйственных угодий до узловой точки Г.

4. По смежеству с Павловским муниципальным округом Нижегородской области (от узловой точки Г до узловой точки Д)

От узловой точки Г граница Богородского муниципального округа Нижегородской области проходит в северном направлении по границе земель сельскохозяйственных угодий, далее в северном, северо-западном и северо-восточном направлениях по границе д. Дуброво Павловского муниципального округа Нижегородской области, в северо-западном направлении по границе земель лесного фонда, на север до озера Глухое, на север по границе земель сельскохозяйственного назначения, в северо-западном, западном и юго-западном направлениях по границам земель сельскохозяйственных угодий, в юго-западном, северо-западном и северо-восточном направлениях по границам лесных кварталов 91 и 90 Богородского лесничества Богородского лесхоза, в северо-западном направлении по границе земель сельскохозяйственных угодий, в юго-западном, северо-западном, и северо-восточном направлениях по границам лесных кварталов 89, 88, 87 Богородского лесничества Богородского лесхоза, в северо-западном и северо-восточном направлениях по границе земель сельскохозяйственных угодий, в северо-западном направлении по границам лесных кварталов 83, 82, 79, 75

Богородского лесничества Богородского лесхоза, по границе чересполосного участка сельскохозяйственных угодий до середины реки Черная, в юго-западном направлении по середине реки Черная, в северо-западном направлении по границе лесного квартала 63 Богородского лесничества Богородского лесхоза, 1,5 км по границе земель колхоза "Россия", в юго-западном направлении 0,2 км по границе квартала 62 Богородского лесничества Богородского лесхоза, 0,1 км по границе земель колхоза "Россия", 0,3 км по границе лесного квартала 61 Богородского лесничества Богородского лесхоза, в юго-западном и северо-западном направлениях по границе земель колхоза "Россия" до деревни Воронцово Богородского муниципального округа Нижегородской области, 0,3 км в юго-восточном и северо-восточном направлениях по границам земель сельскохозяйственных угодий, в северо-восточном, юго-восточном, юго-западном направлениях по границе земель колхоза "Россия", по границе лесного квартала 4 Богородского лесничества Богородского лесхоза, в северо-западном, юго-западном и северо-восточном направлениях по границам земель сельскохозяйственных угодий, в юго-западном, северо-западном и северо-восточном направлениях по границе чересполосного участка сельскохозяйственных угодий, в юго-западном, северо-западном направлениях по границе земель чересполосного участка № 1 СПК "Колхоз Искра" до узловой точки Д.

**5. По смежеству с Володарским муниципальным районом
Нижегородской области (от узловой точки Д до узловой точки Е)**

От узловой точки Д граница Богородского муниципального округа Нижегородской области проходит на восток по середине реки Ока до узловой точки Е.

**6. По смежеству с городским округом город Дзержинск
Нижегородской области (от узловой точки Е до узловой точки Ж)**

От узловой точки Е граница Богородского муниципального округа Нижегородской области проходит на восток по середине реки Ока до узловой точки Ж.

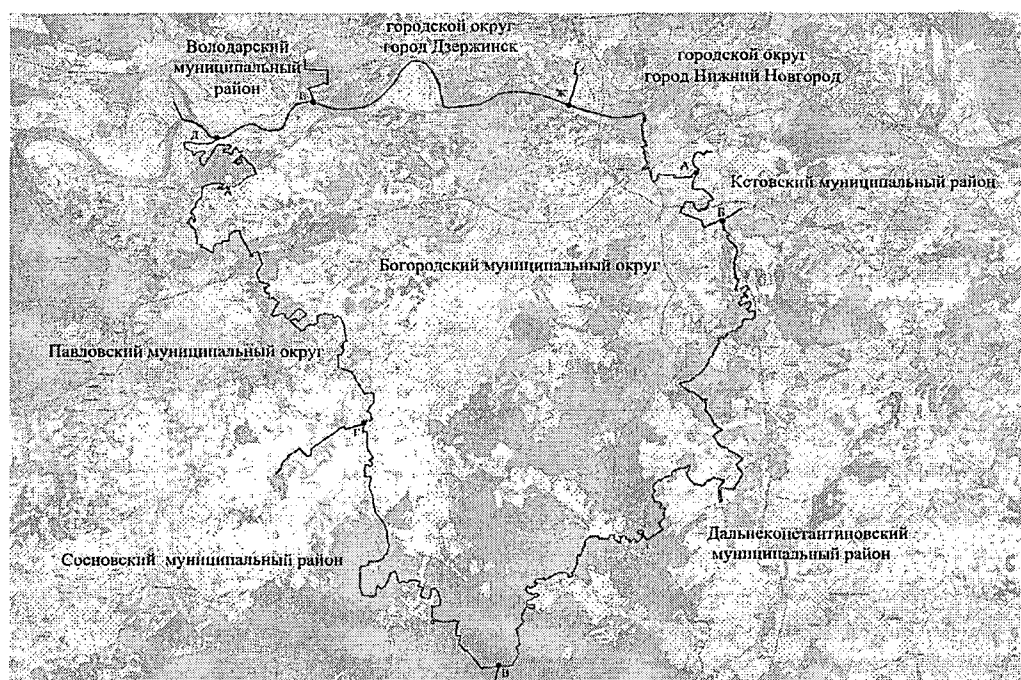
**7. По смежеству с городским округом город Нижний Новгород
(от узловой точки Ж до узловой точки А)**

От узловой точки Ж граница Богородского муниципального округа Нижегородской области проходит на восток по середине реки Ока, далее в южном направлении по границе административно-территориального образования Новинский сельсовет городского округа город Нижний Новгород, в восточном направлении по границе административно-

территориального образования Новинский сельсовет городского округа город Нижний Новгород до узловой точки А.

Приложение 2
к Закону Нижегородской области
"О преобразовании
муниципальных образований
Богородского муниципального
района Нижегородской области"

Схематическая карта границы Богородского муниципального округа Нижегородской области



Статья 3

Внести в Закон Нижегородской области от 29 апреля 2020 года № 33-3 "О преобразовании муниципальных образований Бутурлинского муниципального района Нижегородской области" следующие изменения:

1) часть 1 статьи 2 изложить в следующей редакции:

"1. Установить границу Бутурлинского муниципального округа Нижегородской области согласно картографическому описанию (приложения 1 и 2).";

2) дополнить приложениями 1 и 2 следующего содержания:

"Приложение 1
к Закону Нижегородской области
"О преобразовании
муниципальных образований
Бутурлинского муниципального
района Нижегородской области"

Описание границы Бутурлинского муниципального округа Нижегородской области

1. По смежеству с Большемурашкинским муниципальным районом Нижегородской области (от узловой точки А до узловой точки Б)

От узловой точки А граница Бутурлинского муниципального округа Нижегородской области проходит по северо-западной границе лесного квартала 2 Бутурлинского лесхоза Бутурлинского лесничества, по северной, юго-восточной границам лесных кварталов 1, 4, 5 Бутурлинского лесхоза Бутурлинского лесничества, далее в северо-западном направлении по середине реки без названия, на северо-восток по границе земель сельскохозяйственных угодий до квартала 50 Бутурлинского лесхоза Бутурлинского лесничества, по северо-восточной и юго-восточной границам лесного квартала 50 Бутурлинского лесхоза Бутурлинского лесничества, на северо-восток по границе земель сельскохозяйственных угодий, до пересечения с автомобильной дорогой Б.Мурашкино-Бутурлино, по северо-западной, северо-восточной, юго-восточной границам лесных кварталов 54 и 55 Бутурлинского лесхоза Бутурлинского лесничества, далее проходит по границам земель сельскохозяйственных угодий, по юго-западной границе лесного квартала 52 Бутурлинского лесхоза Бутурлинского лесничества, по юго-западной, западной, северной границам лесного квартала 51 Бутурлинского лесхоза Бутурлинского лесничества, по северной границе лесного квартала 52 Бутурлинского лесхоза Бутурлинского лесничества, далее по границам лесных кварталов 9, 6, 7, 8 Бутурлинского лесхоза Бутурлинского лесничества до узловой точки Б.

2. По смежеству с Княгининским муниципальным районом Нижегородской области (от узловой точки Б до узловой точки В)

От узловой точки Б граница Бутурлинского муниципального округа Нижегородской области проходит по границам лесных кварталов 9, 6, 7, 8 Бутурлинского лесхоза Бутурлинского лесничества, по южной границе лесного квартала 73 Княгининского лесничества Лысковского лесхоза со стороны Княгининского муниципального района Нижегородской области,

идет на юго-восток до реки Березовка, в юго-восточном, южном направлениях по границам земель сельскохозяйственных угодий, по северной, северо-восточной границам квартала 22 Бутурлинского лесхоза Бутурлинского лесничества, на северо-восток до реки Березовка, на северо-запад до границы квартала 76 Княгининского лесничества Лысковского лесхоза, по юго-восточной, восточной и северо-восточной границам лесных кварталов 76 и 75 Княгининского лесничества Лысковского лесхоза, идет на северо-восток по границе земель сельскохозяйственных угодий, затем на юго-восток и проходит по границе земель Белкинского сельсовета Княгининского муниципального района Нижегородской области, земель сельскохозяйственных угодий, земель фонда перераспределения, идет на запад и проходит по середине реки Березовка, идет на северо-восток, затем по середине ручья Хлыновка, далее на юго-восток, затем на северо-восток, идет на юго-запад по границам лесных кварталов 45 и 46 Бутурлинского лесничества Бутурлинского лесхоза, на юг до середины реки Переделка, далее идет на северо-восток по середине реки Переделка, затем на юго-восток и проходит по границе земель сельскохозяйственных угодий, далее идет на юг по границе лесного квартала 91 Княгининского лесничества Лысковского лесхоза со стороны Княгининского муниципального района Нижегородской области, далее идет на юг, затем на северо-восток по границе лесного квартала 59 Бутурлинского лесничества Бутурлинского лесхоза со стороны Бутурлинского муниципального округа Нижегородской области и границам лесных кварталов 91 и 90 Княгининского лесничества Лысковского лесхоза со стороны Княгининского муниципального района Нижегородской области, затем на юго-восток, пересекая автодорогу К-42 Криуша-Вад-Перевоз-Бутурлино-Толба, в юго-восточном направлении по границе земель лесного фонда до середины реки Медведка и идет до узловой точки В.

3. По смежеству с Сергачским муниципальным районом Нижегородской области (от узловой точки В до узловой точки Г)

От узловой точки В граница Бутурлинского муниципального округа Нижегородской области проходит в юго-западном и южном направлениях по середине реки Медведка, идет на юго-запад по границе земель сельскохозяйственных угодий до пересечения с автомобильной дорогой Криуша-Вад-Перевоз-Бутурлино-Толба, далее в северо-западном, юго-западном направлениях по границе земель сельскохозяйственных угодий до лесного квартала 76 Бутурлинского лесхоза Бутурлинского лесничества, по северо-восточной, восточной, юго-западной границам лесного квартала 76 Бутурлинского лесхоза Бутурлинского лесничества, по середине реки Пьяна, по границе лесного квартала 128 Сергачского лесничества Сергачского лесхоза, далее по смежеству с землями

Горьковской железной дороги, в юго-западном и юго-восточном направлениях по границам земель сельскохозяйственных угодий, по границе лесного квартала 99 Бутурлинского лесничества Бутурлинского лесхоза, на юго-восток по границе земель сельскохозяйственных угодий, в юго-восточном направлении по середине реки Букалейка, идет на северо-восток по середине реки Аза, на юго-запад по середине реки Сумалейка, на юго-восток по границе земель сельскохозяйственных угодий, на юго-запад по середине реки Ивашка до узловой точки Г.

4. По смежеству с Гагинским муниципальным районом Нижегородской области (от узловой точки Г до узловой точки Д)

От узловой точки Г граница Бутурлинского муниципального округа Нижегородской области проходит по середине реки Ивашка, далее в северо-западном направлении до лесного квартала 132 Бутурлинского лесничества Бутурлинского лесхоза, далее по границам лесных кварталов 132, 136, 137 Бутурлинского лесничества Бутурлинского лесхоза, по границе земель сельскохозяйственных угодий Бутурлинского муниципального округа Нижегородской области, на юго-запад по середине реки без названия, в западном и северо-западном направлениях по границам земель сельскохозяйственного производства, по юго-восточной, юго-западной границам лесных кварталов 147 и 127 Бутурлинского лесничества Бутурлинского лесхоза, по середине ручья Чапар, в южном направлении по границе земель сельскохозяйственных угодий до пересечения с автомобильной дорогой Бутурлино - Сурадеево – Гагино, по границам земель сельскохозяйственных угодий, по середине ручья Чапар, идет на юго-восток и проходит по границе земель сельскохозяйственного назначения, далее по середине ручья Чапар, затем по границе земель сельскохозяйственных угодий до узловой точки Д.

5. По смежеству с Шатковским муниципальным районом Нижегородской области (от узловой точки Д до узловой точки Е)

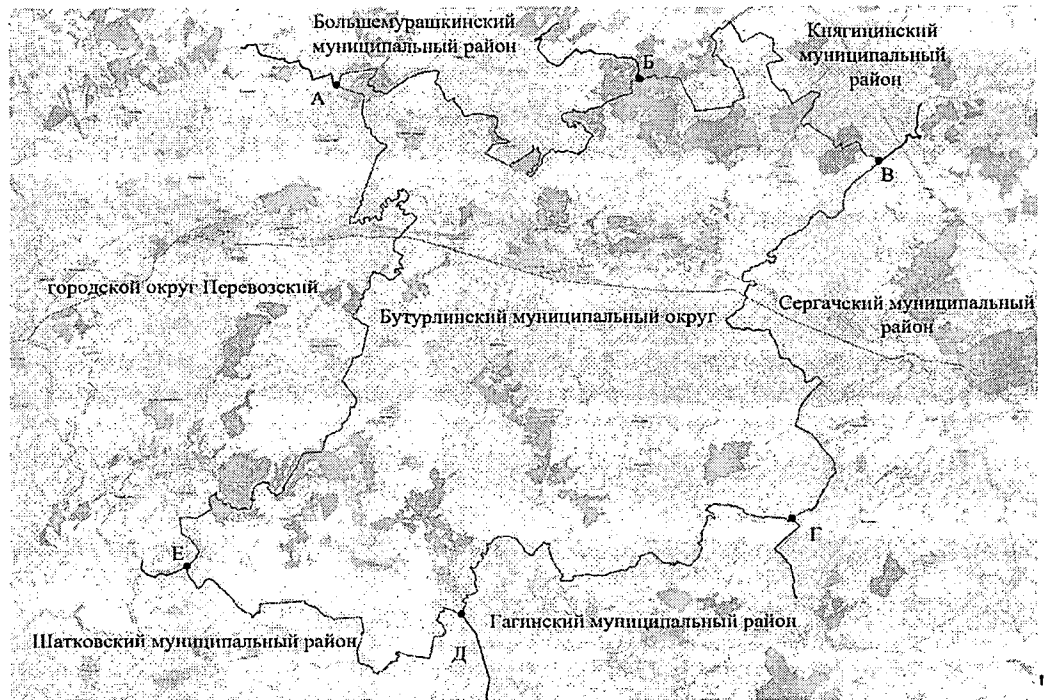
От узловой точки Д граница Бутурлинского муниципального округа Нижегородской области проходит по середине ручья Чапар, идет на юго-восток и проходит по границе земель сельскохозяйственного назначения, по середине ручья Чапар, по границе земель сельскохозяйственных угодий, идет по середине ручья без названия и по середине ручья Малая Якшенка, затем по границе земель сельскохозяйственных угодий до узловой точки Е.

**6. По смежеству с городским округом Перевозский
Нижегородской области (от узловой точки Е до узловой точки А)**

От узловой точки Е граница Бутурлинского муниципального округа Нижегородской области проходит по границам земель сельскохозяйственных угодий, по середине реки Пьяна, далее на северо-восток по границам лесных кварталов 75 и 77 Перевозского лесничества Бутурлинского лесхоза, идет по середине реки Пьяна от лесного квартала 76 Перевозского лесничества Бутурлинского лесхоза, по границам лесных кварталов 74 и 76 Бутурлинского лесхоза Бутурлинского лесхоза, далее по середине реки Пьяна, по лесному кварталу 80 Бутурлинского лесничества Бутурлинского лесхоза, пересекает озеро без названия, далее идет по границам лесных кварталов 54, 55, 56 Бутурлинского лесничества Бутурлинского лесхоза и по лесному массиву лесных кварталов 86 и 87 Перевозского лесничества Бутурлинского лесхоза, по границам земель сельскохозяйственных угодий, по границе лесного квартала 56 Перевозского лесничества Бутурлинского лесхоза, снова по границам земель сельскохозяйственных угодий – 330 м, потом по восточной границе лесного квартала 55 Перевозского лесничества Бутурлинского лесхоза, по границе земель сельскохозяйственных угодий до пересечения с железной дорогой, по границе земель сельскохозяйственных угодий до середины реки Пьяна, по середине реки Пьяна, по границе земель сельскохозяйственных угодий до середины реки Пьяна, далее по границам земель сельскохозяйственных угодий и по юго-западной границе лесного квартала 2 Бутурлинского лесничества Бутурлинского лесхоза до узловой точки А.

Приложение 2
к Закону Нижегородской области
"О преобразовании
муниципальных образований
Бутурлинского муниципального
района Нижегородской области"

**Схематическая карта границы
Бутурлинского муниципального округа Нижегородской области**



Статья 4

Внести в Закон Нижегородской области от 29 апреля 2020 года № 34-З "О преобразовании муниципальных образований Вадского муниципального района Нижегородской области" следующие изменения:

1) часть 1 статьи 2 изложить в следующей редакции:

"1. Установить границу Вадского муниципального округа Нижегородской области согласно картографическому описанию (приложения 1 и 2).";

2) дополнить приложениями 1 и 2 следующего содержания:

"Приложение 1
к Закону Нижегородской области
"О преобразовании
муниципальных образований
Вадского муниципального района
Нижегородской области"

Описание границы Вадского муниципального округа Нижегородской области

1. По смежеству с городским округом Перевозский Нижегородской области (от узловой точки А до узловой точки Б)

От узловой точки А граница Вадского муниципального округа Нижегородской области проходит в южном и юго-восточном направлениях по границам земель сельскохозяйственных угодий, далее по

юго-западной стороне лесного квартала 17 Перевозского лесничества Бутурлинского лесхоза, далее по западной границе лесного квартала 20 Перевозского лесничества Бутурлинского лесхоза, далее в юго-западном, юго-восточном направлениях по границам земель сельскохозяйственных угодий до лесного квартала 29 Перевозского лесничества Бутурлинского лесхоза, по западной границе лесного квартала 29 Перевозского лесничества Бутурлинского лесхоза, по западной границе земель сельскохозяйственных угодий, пересекая автодорогу Вад – Перевоз, и идет по середине реки Пьяна, далее по северо-восточной границе земель сельскохозяйственных угодий, по середине ручья без названия до главного пути Горьковской железной дороги Москва - Казань, затем по главному пути на юго-запад, далее по северной границе земель сельскохозяйственных угодий, восточной и северной границам лесного квартала 57 Перевозского участкового лесничества Бутурлинского межрайонного лесничества, на юг по ручью без названия, по восточной границе земель сельскохозяйственных угодий, по западной границе лесного квартала 58 Перевозского участкового лесничества Бутурлинского межрайонного лесничества, на юг до границы поселка Анненковский Карьер Вадского муниципального округа Нижегородской области, по восточной, юго-восточной границам поселка Анненковский Карьер Вадского муниципального округа Нижегородской области, на юго-восток по середине реки Пьяна до середины реки Кевса, по середине реки Кевса, в юго-западном и южном направлениях до автодороги Вад-Новый мир, пересекая автодорогу Вад - Новый Мир, далее идет до северной границы СПК "Новый Мир" Вадского муниципального округа Нижегородской области, по южной и восточной просекам лесного квартала 82 Перевозского участкового лесничества Бутурлинского межрайонного лесничества, далее по середине озера Иняво, по середине реки Пьяна, идет по восточной границе земель сельскохозяйственных угодий Вадского муниципального округа Нижегородской области, по юго-восточной границе земель сельскохозяйственных угодий, по северной границе Ичалковского сельсовета городского округа Перевозский Нижегородской области, по границам земель сельскохозяйственных угодий до узловой точки Б.

2. По смежеству с Шатковским муниципальным районом Нижегородской области (от узловой точки Б до узловой точки В)

От узловой точки Б граница Вадского муниципального округа Нижегородской области проходит в южном направлении, пересекая автодорогу Смирново-Ичалки, по границам земель сельскохозяйственных угодий, на юго-запад по середине реки Келя, в северном, восточном, северо-восточном и юго-западном направлениях по границам земель сельскохозяйственных угодий, по южной границе лесного квартала 82

Кирилловского лесничества Арзамасского лесхоза до узловой точки В.

3. По смежеству с Арзамасским муниципальным районом Нижегородской области (от узловой точки В до узловой точки Г)

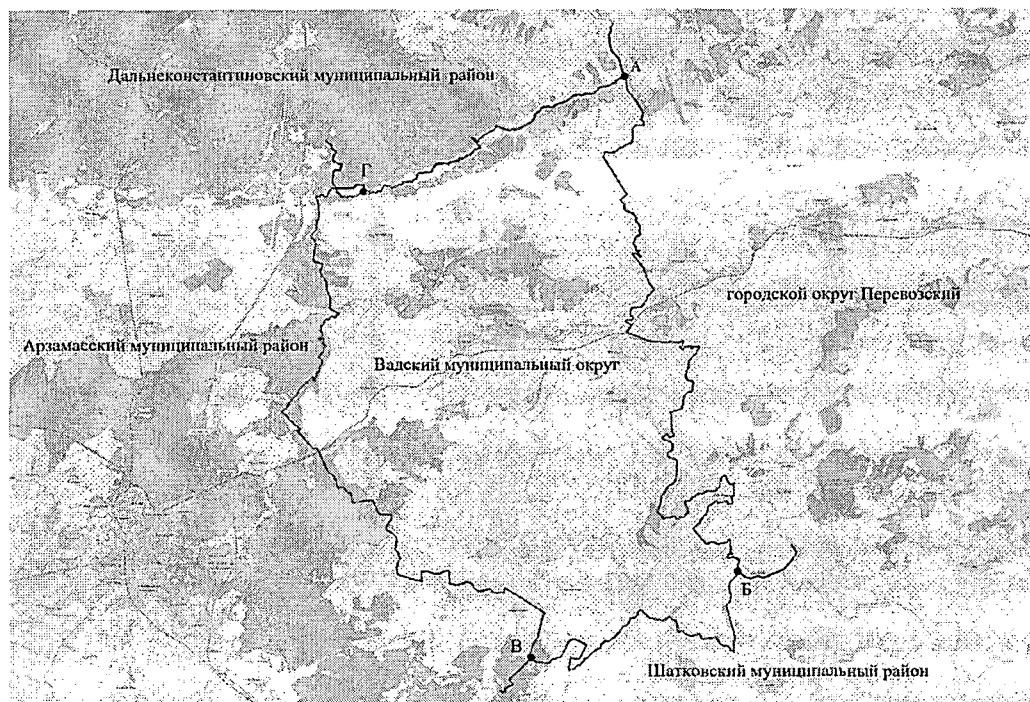
От узловой точки В граница Вадского муниципального округа Нижегородской области проходит в северо-восточном направлении по границе лесного квартала 82 Кирилловского лесничества Арзамасского лесхоза, в северном направлении по границе земель сельскохозяйственных угодий, идет на северо-запад по границе земель сельскохозяйственных угодий до ручья без названия, далее в западном направлении по середине ручья без названия, далее в северном, в западном и южном направлениях по границам земель сельскохозяйственных угодий, в северо-западном направлении вдоль автомобильной дороги Арзамас-Успенское-Медынцево, по границам лесных кварталов 22, 12, 11, 5, 3, 1 Кирилловского лесничества Арзамасского лесхоза, пересекая железнодорожные пути Арзамас - Вад, по границе лесного квартала 83 Кирилловского лесничества Арзамасского лесхоза, идет на северо-восток и проходит по границам лесных кварталов 56, 31, 17 Арзамасского лесничества Арзамасского лесхоза, на север по границам лесных кварталов 11, 5, 1 Арзамасского лесничества Арзамасского лесхоза, далее по середине реки Вадок вниз по течению в северном направлении, пересекая автодорогу Криуша-Вад-Перевоз, до середины реки Сережа, далее по середине реки Сережа вверх по течению в восточном направлении, далее в северо-восточном направлении по середине реки Сережа вверх по течению до узловой точки Г.

4. По смежеству с Дальнеконстантиновским муниципальным районом Нижегородской области (от узловой точки Г до узловой точки А)

От узловой точки Г граница Вадского муниципального округа Нижегородской области проходит в северо-восточном направлении по середине реки Сережа вверх по течению, по юго-восточной границе лесных кварталов 73 и 72 Румстихинского лесничества Дальнеконстантиновского межлесхоза, далее по середине реки Сережа вверх по течению до узловой точки А.

Приложение 2
к Закону Нижегородской области
"О преобразовании
муниципальных образований
Вадского муниципального района
Нижегородской области"

Схематическая карта границы Вадского муниципального округа Нижегородской области



Статья 5

Внести в Закон Нижегородской области от 29 апреля 2020 года № 35-3 "О преобразовании муниципальных образований Дивеевского муниципального района Нижегородской области" следующие изменения:

1) часть 1 статьи 2 изложить в следующей редакции:

"1. Установить границу Дивеевского муниципального округа Нижегородской области согласно картографическому описанию (приложения 1 и 2).";

2) дополнить приложениями 1 и 2 следующего содержания:

"Приложение 1
к Закону Нижегородской области
"О преобразовании
муниципальных образований
Дивеевского муниципального
района Нижегородской области"

Описание границы Дивеевского муниципального округа Нижегородской области

**1. По смежеству с Арзамасским муниципальным районом
Нижегородской области (от узловой точки А до узловой точки Б)**

От узловой точки А граница Дивеевского муниципального округа Нижегородской области проходит со стороны Дивеевского муниципального округа Нижегородской области в юго-восточном направлении по границе земель сельскохозяйственных угодий до точки, расположенной в 150 м северо-восточнее поворота автомобильной дороги а/д 22 ОП МЗ 22Н-2113 Елизарьево-Ивановское-Ореховец к селу Ореховец Дивеевского муниципального округа, далее граница идет на северо-восток и проходит по западной границе земель сельскохозяйственных угодий Дивеевского муниципального округа Нижегородской области, пересекая автомобильную дорогу 22 ОП МЗ 22Н-0237 Подъезд к с.Беговатово от а/д Выездное-Дивеево-Сатис, до точки, расположенной в 280 м, далее на северо-запад по грунтовой дороге вдоль юго-западной и северо-западной границ земель сельскохозяйственных угодий до границы села Панфилово Шатовского сельсовета Арзамасского муниципального района Нижегородской области, далее по западной границе села Панфилово Шатовского сельсовета Арзамасского муниципального района Нижегородской области, далее вдоль западной и южной границ земель сельскохозяйственных угодий Арзамасского муниципального района Нижегородской области, далее на юго-запад по границе земель сельскохозяйственного назначения Арзамасского муниципального района Нижегородской области, пересекая воздушную линию электропередач 500 кВ Радуга - Арзамасская, далее на юго-запад с правой стороны по границе земель сельскохозяйственных угодий Дивеевского муниципального округа Нижегородской области до пересечения автомобильной дороги 22 ОП РЗ 22К-0064 Выездное-Дивеево-Сатис, далее, пересекая вышеуказанную автомобильную дорогу, по западной границе лесного квартала 123 Дивеевского лесничества Вознесенского межрайонного лесничества до середины реки Акша, далее на юго-запад по середине реки Акша, далее на юго-восток по западной границе лесного квартала 123 Дивеевского лесничества Вознесенского межрайонного лесничества, далее на юг вдоль середины ручья без названия по границе лесного квартала 128 Дивеевского лесничества Вознесенского межрайонного лесничества, далее на юго-восток по границе лесного квартала 128 Дивеевского лесничества Вознесенского межрайонного лесничества, далее на северо-восток и юго-восток по границам земель сельскохозяйственных угодий со стороны городского округа город Арзамас Нижегородской области, далее на юго-восток по границе лесного квартала 128 Дивеевского лесничества Вознесенского межрайонного лесничества, далее с правой стороны по границе земель бывшего колхоза "Память Ильича" Арзамасского муниципального района Нижегородской области, далее на юго-запад вдоль середины ручья без названия до узловой точки Б.

2. По смежеству с городским округом город Первомайск Нижегородской области (от узловой точки Б до узловой точки В)

От узловой точки Б граница Дивеевского муниципального округа Нижегородской области проходит с правой стороны в юго-западном направлении по середине ручья без названия и идет на северо-запад, а затем на юго-запад по границам земель сельскохозяйственных угодий Дивеевского муниципального округа Нижегородской области, далее по границе земель бывшего колхоза "Верякушинский", далее проходит по восточной границе лесных кварталов 60 и 62 Дивеевского лесничества Вознесенского межрайонного лесничества, северной границе лесного квартала 63 Дивеевского лесничества Вознесенского межрайонного лесничества, восточной и северной границам лесного квартала 57 Дивеевского лесничества Вознесенского межрайонного лесничества, по северной и западной границам лесного квартала 58 Дивеевского лесничества Вознесенского межрайонного лесничества, по восточной границе лесного квартала 64 Дивеевского лесничества Вознесенского межрайонного лесничества, по восточной и южной границам лесного квартала 69 Дивеевского лесничества Вознесенского межрайонного лесничества, западной и южной границам лесного квартала 71 Дивеевского лесничества Вознесенского межрайонного лесничества, по южной границе лесного квартала 70 Дивеевского лесничества Вознесенского межрайонного лесничества, по западной границе лесных кварталов 78, 82, 87 Дивеевского лесничества Вознесенского межрайонного лесничества, далее граница проходит на юго-запад по середине реки Сатис до узловой точки В, расположенной в месте впадения реки Арга в реку Сатис.

3. По смежеству с Республикой Мордовия (от узловой точки В до узловой точки Г)

От узловой точки В граница Дивеевского муниципального округа Нижегородской области с Республикой Мордовия проходит по границе Нижегородской области с Республикой Мордовия и идет до узловой точки Г.

4. По смежеству с городским округом город Саров Нижегородской области (от узловой точки Г до узловой точки Д)

От узловой точки Г граница Дивеевского муниципального округа Нижегородской области проходит по границам лесных кварталов 110, 104, 103 Дивеевского лесничества Вознесенского межрайонного лесничества до узловой точки Д.

5. По смежеству с Республикой Мордовия (от узловой точки Д до узловой точки Е)

От узловой точки Д граница Дивеевского муниципального округа Нижегородской области с Республикой Мордовия проходит по границе Нижегородской области с Республикой Мордовия и идет до узловой точки Е.

6. По смежеству с городским округом город Саров Нижегородской области (от узловой точки Е до узловой точки Ж)

От узловой точки Е граница Дивеевского муниципального округа Нижегородской области проходит по южной границе лесного квартала 94 Дивеевского лесничества Вознесенского межрайонного лесничества и идет по южной и западной границам лесного квартала 93 Дивеевского лесничества Вознесенского межрайонного лесничества, далее по южной границе лесных кварталов 93, 164, 83 Дивеевского лесничества Вознесенского межрайонного лесничества, далее по южной и юго-восточной границам земель сельскохозяйственных угодий Дивеевского муниципального округа Нижегородской области, далее вниз по течению реки Вичкинза до узловой точки Ж.

7. По смежеству с Республикой Мордовия (от узловой точки Ж до узловой точки З)

От узловой точки Ж граница Дивеевского муниципального округа Нижегородской области с Республикой Мордовия проходит по границе Нижегородской области с Республикой Мордовия и идет до узловой точки З.

8. По смежеству с Вознесенским муниципальным районом Нижегородской области (от узловой точки З до узловой точки И)

От узловой точки З граница Дивеевского муниципального округа Нижегородской области проходит по западной границе сельского поселка Беленки Дивеевского муниципального округа Нижегородской области и идет на север до пересечения с границей лесного квартала 95 Илевского лесничества Вознесенского межрайонного лесничества, далее по южной границе лесных кварталов 95 и 96 Илевского лесничества Вознесенского межрайонного лесничества, далее на северо-восток по восточной границе лесных кварталов 96 и 94 Илевского лесничества Вознесенского межрайонного лесничества до пересечения с установленной границей поселка Сатис Дивеевского муниципального округа Нижегородской области, далее по западной и южной границам поселка Сатис Дивеевского

муниципального округа Нижегородской области, далее на северо-запад по северо-восточной границе лесного квартала 91 Илевского лесничества Вознесенского межрайонного лесничества, затем идет на северо-восток по юго-восточной границе лесного квартала 146 Илевского лесничества Вознесенского межрайонного лесничества, пересекая автомобильную дорогу 22 ОП РЗ 22К-0061 Выкса-Вознесенское-Сатис, далее, огибая поселок Путь Ленина Нарышкинского сельсовета Вознесенского муниципального района Нижегородской области с восточной стороны, до границы квартала 48 Илевского лесничества Вознесенского межрайонного лесничества, далее по границам лесных кварталов 55, 52, 51, 50, 44, 43, 42, 41, 32, 31, 30 Дивеевского лесничества Вознесенского межрайонного лесничества, далее на запад, а затем на северо-восток по границам земель сельскохозяйственных угодий до границы лесного квартала 14 Дивеевского лесничества Вознесенского межрайонного лесничества, далее по западной границе лесного квартала 14 Дивеевского лесничества Вознесенского межрайонного лесничества, далее на запад, а затем на север по границам земель сельскохозяйственных угодий до границы лесного квартала 10 Дивеевского лесничества Вознесенского межрайонного лесничества, далее по южной границе квартала 14 Дивеевского лесничества Вознесенского межрайонного лесничества, далее идет на юго-запад вдоль ручья без названия по северной границе лесных кварталов 122 и 121 Илевского лесничества Вознесенского межрайонного лесничества, далее на юг по западной границе лесных кварталов 121 и 126 Илевского лесничества Вознесенского межрайонного лесничества, а затем на запад и юго-запад по северной и западной границам лесных кварталов 3 и 2 Илевского лесничества Вознесенского межрайонного лесничества, далее идет на северо-запад, а затем на юго-запад и проходит по северной границе лесных кварталов 1 и 118 Илевского лесничества Вознесенского межрайонного лесничества, далее на северо-запад и северо-восток по середине ручья Ульчадьма, далее на север по западной границе лесных кварталов 118, 117, 115 Дивеевского лесничества Вознесенского межрайонного лесничества до узловой точки И, расположенной на просеке северо-западного угла лесного квартала 115 Дивеевского лесничества Вознесенского межрайонного лесничества, до точки И.

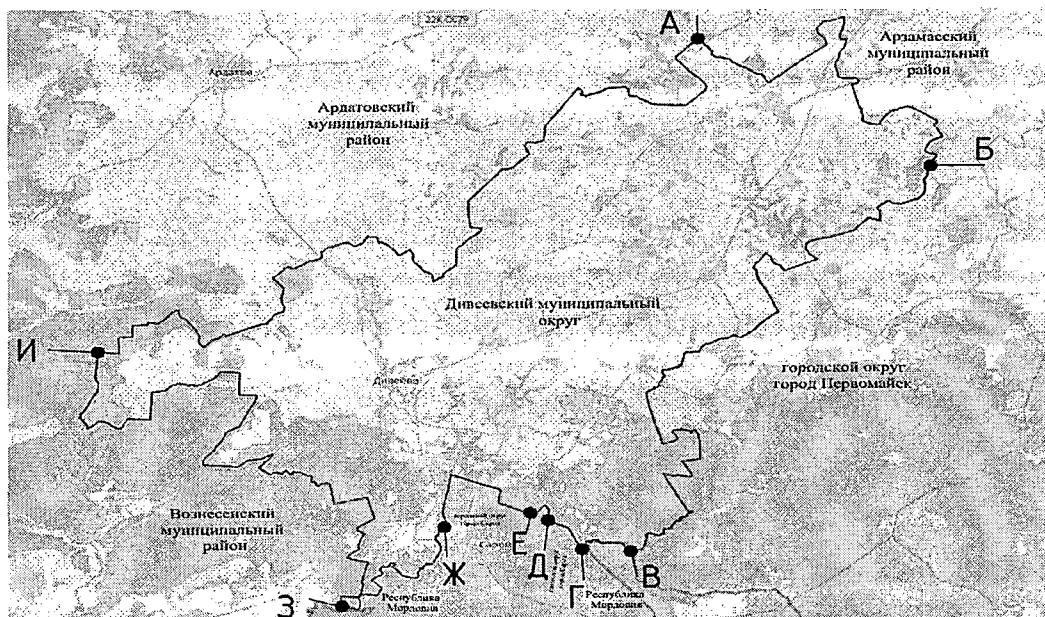
9. По смежеству с Ардатовским муниципальным районом Нижегородской области (от узловой точки И до узловой точки А)

От узловой точки И граница Дивеевского муниципального округа Нижегородской области проходит по северной границе лесных кварталов 115 и 116 Дивеевского лесничества Вознесенского межрайонного лесничества до пересечения с границей лесного квартала 113 Дивеевского лесничества Вознесенского межрайонного лесничества и идет на север и восток по западной и северной границам лесного квартала 113

Дивеевского лесничества Вознесенского межрайонного лесничества, по северной границе квартала 12 Дивеевского лесничества Вознесенского межрайонного лесничества, далее проходит по северной и северо-западной границам земель сельскохозяйственных угодий Дивеевского муниципального округа Нижегородской области, затем по юго-западной и северо-западной границам лесного квартала 2 Дивеевского лесничества Вознесенского межрайонного лесничества, по северной границе лесного квартала 1 Дивеевского лесничества Вознесенского межрайонного лесничества, далее по границе земель бывшего колхоза "Елизарьевский", пересекая автомобильную дорогу 22 ОП РЗ 22К - 0063 Ардатов-Дивеево, далее идет на северо-запад и проходит по середине реки Мыза, далее по северо-западной границе бывшего колхоза "Конновский", затем по середине реки Сухая Иржа, далее по северной границе бывшего колхоза "Конновский", далее на северо-восток, затем на северо-запад и северо-восток по западной границе бывшего колхоза "Онучинский" до узловой точки А.

Приложение 2
к Закону Нижегородской области
"О преобразовании
муниципальных образований
Дивеевского муниципального
района Нижегородской области"

Схематическая карта границы Дивеевского муниципального округа Нижегородской области



Статья 6

Внести в Закон Нижегородской области от 29 апреля 2020 года № 36-З "О преобразовании муниципальных образований Ковернинского муниципального района Нижегородской области" следующие изменения:

1) часть 1 статьи 2 изложить в следующей редакции:

"1. Установить границу Ковернинского муниципального округа Нижегородской области согласно картографическому описанию (приложения 1 и 2).";

2) дополнить приложениями 1 и 2 следующего содержания:

"Приложение 1
к Закону Нижегородской области
"О преобразовании
муниципальных образований
Ковернинского муниципального
района Нижегородской области"

Описание границы Ковернинского муниципального округа Нижегородской области

1. По смежеству с Варнавинским муниципальным районом Нижегородской области (от узловой точки А до узловой точки Б)

От узловой точки А граница Ковернинского муниципального округа Нижегородской области проходит по северной и восточной границам лесных кварталов 3 и 7 Ильино-Заборского участкового лесничества Ковернинского районного лесничества и идет на юго-восток по середине реки Лапшанга. Далее граница идет на юг и проходит по восточным просекам лесных кварталов 27 и 38 Ильино-Заборского участкового лесничества Ковернинского районного лесничества, затем идет по северным и восточным просекам лесных кварталов 39 и 47 и по восточной просеке лесного квартала 50 Ильино-Заборского участкового лесничества Ковернинского районного лесничества до узловой точки Б.

2. По смежеству с городским округом Семеновский Нижегородской области (от узловой точки Б до узловой точки В)

От узловой точки Б граница Ковернинского муниципального округа Нижегородской области проходит по южной границе лесных кварталов 50, 49, 48 Ильино-Заборского участкового лесничества Ковернинского районного лесничества. Затем граница идет на юг и проходит по

восточной границе лесных кварталов 55, 60, 67, 74, 80, 85 Ильино-Заборского участкового лесничества Ковернинского районного лесничества до пересечения с рекой Керженец, затем по границам лесных кварталов 92, 97, 102, 106, 107 Ильино-Заборского участкового лесничества Ковернинского районного лесничества. Далее граница идет на юго-запад, затем на юго-восток, потом на юг по границам земель сельскохозяйственных угодий, затем граница идет на запад и проходит по середине реки Белбаж, затем на юго-запад по середине реки Талка до пересечения с автомобильной дорогой Семенов – Ильино-Заборское – Ковернино, далее на запад по середине реки Талка. Затем граница идет на юго-восток и проходит по восточной границе лесного квартала 180 Ильино-Заборского участкового лесничества Ковернинского районного лесничества, затем по северо-восточной и северо-западной границам лесного квартала 118 Ильино-Заборского участкового лесничества Ковернинского районного лесничества, по северо-западной и восточной границам лесного квартала 119 Ильино-Заборского участкового лесничества Ковернинского районного лесничества, по северной и восточной границам лесного квартала 121 Ильино-Заборского участкового лесничества Ковернинского районного лесничества, идет по восточной границе лесных кварталов 125, 128, 134, 139 Ильино-Заборского участкового лесничества Ковернинского районного лесничества. Затем граница проходит на запад и идет по южной границе лесных кварталов 139, 138, 137, 136, 135 Ильино-Заборского участкового лесничества Ковернинского районного лесничества. Далее граница идет по северо-восточным просекам лесных кварталов 56 и 60 Узольского участкового лесничества Ковернинского районного лесничества, по восточным просекам лесных кварталов 60 и 65 Узольского участкового лесничества Ковернинского районного лесничества, по юго-восточной просеке лесного квартала 65 Узольского участкового лесничества Ковернинского районного лесничества. Далее граница идет на юго-восток по границам земель сельскохозяйственных угодий до середины реки Северный Козленец, далее на северо-восток по середине реки Северный Козленец, затем граница идет на юго-запад, запад и снова на юго-запад по границам земель сельскохозяйственных угодий, далее по границам лесных кварталов 150 и 158 Узольского участкового лесничества Ковернинского районного лесничества. Затем граница идет на юг по границам земель сельскохозяйственных угодий, далее проходит на северо-восток и идет по южной стороне лесного квартала 172 Узольского участкового лесничества Ковернинского районного лесничества, по юго-западной, южной, северо-восточной и юго-восточной границам лесного квартала 173 Узольского участкового лесничества Ковернинского районного лесничества, по юго-восточной границе лесного квартала 186 Узольского участкового лесничества Ковернинского районного лесничества. Далее граница идет на юго-восток и юго-запад по границам земель сельскохозяйственных

угодий, около деревни Арефьево Ковернинского муниципального округа Нижегородской области до пересечения с автомобильной дорогой Семенов – Ковернино (22К-0016), затем на юго-запад по границе земель сельскохозяйственных угодий, далее по юго-восточной границе лесных кварталов 194, 204, 205, 206 Узольского участкового лесничества Ковернинского районного лесничества, по северо-восточной и южной границам лесного квартала 206 Узольского участкового лесничества Ковернинского районного лесничества. Далее граница идет по юго-восточным просекам лесных кварталов 118 и 119 Хохломского участкового лесничества Ковернинского районного лесничества, по юго-западной и юго-восточной просекам лесного квартала 119 Хохломского участкового лесничества Ковернинского районного лесничества, по южным просекам лесных кварталов 119, 116, 115 Хохломского участкового лесничества Ковернинского районного лесничества, по юго-восточной просеке лесного квартала 130 Хохломского участкового лесничества Ковернинского районного лесничества, по восточной просеке лесных кварталов 131 и 143 Хохломского участкового лесничества Ковернинского районного лесничества, по южным просекам лесных кварталов 143, 147, 145 Хохломского участкового лесничества Ковернинского районного лесничества, по восточной просеке лесного квартала 172 Хохломского участкового лесничества Ковернинского районного лесничества до узловой точки В.

3. По смежеству с городским округом город Бор Нижегородской области (от узловой точки В до узловой точки Г)

От узловой точки В граница Ковернинского муниципального округа Нижегородской области проходит по юго-восточной границе лесных кварталов 172, 184, 183 Хохломского участкового лесничества Ковернинского районного лесничества, по восточной границе лесных кварталов 183 и 191 Хохломского участкового лесничества Ковернинского районного лесничества, по южной границе лесных кварталов 191 и 190 Хохломского участкового лесничества Ковернинского районного лесничества, по восточной границе лесного квартала 195 Хохломского участкового лесничества Ковернинского районного лесничества, по южной границе лесных кварталов 195, 194, 193 Хохломского участкового лесничества Ковернинского районного лесничества до узловой точки Г.

4. По смежеству с Городецким муниципальным районом Нижегородской области (от узловой точки Г до узловой точки Д)

От узловой точки Г граница Ковернинского муниципального округа Нижегородской области проходит по южной и западной границам лесного квартала 192 Хохломского участкового лесничества Ковернинского

районного лесничества, по западной границе лесного квартала 186 Хохломского участкового лесничества Ковернинского районного лесничества, по южной границе лесных кварталов 160 и 159 Хохломского участкового лесничества Ковернинского районного лесничества. Далее граница идет на северо-запад по середине реки Бездедова, затем проходит на север и идет по середине реки Узола, далее проходит на северо-запад и идет по середине реки Раймина между деревнями Роймино Бриляковского сельсовета Городецкого муниципального района Нижегородской области и Роймино Ковернинского муниципального округа Нижегородской области, далее на северо-восток, потом на северо-запад по середине реки Раймина, затем по юго-западной границе деревни Мокушино Ковернинского муниципального округа Нижегородской области, далее на северо-запад по середине реки Раймина, затем по юго-западной границе деревни Новопокровское Ковернинского муниципального округа Нижегородской области, далее на северо-запад по середине реки Раймина до пересечения с автомобильной дорогой Городец - Ковернино (22К-0015). Далее граница идет по восточной границе деревни Воротилово Смиркинского сельсовета Городецкого муниципального района Нижегородской области, далее по середине реки Раймина, затем по северо-восточной границе деревни Тонково Смиркинского сельсовета Городецкого муниципального района Нижегородской области, далее на северо-запад по середине реки Раймина. Затем граница идет на северо-восток по границам лесных кварталов 98 и 72 Хохломского участкового лесничества Ковернинского районного лесничества, затем проходит на северо-запад и на запад и идет по границам земель сельскохозяйственных угодий до узловой точки Д.

5. По смежеству с городским округом Сокольский Нижегородской области (от узловой точки Д до узловой точки Е)

От узловой точки Д граница Ковернинского муниципального округа Нижегородской области проходит по западной и северо-западной границам земель сельскохозяйственных угодий и идет по южной границе лесного квартала 95 Ковернинского участкового лесничества Ковернинского районного лесничества, по юго-западной, юго-восточной и южной границам земель сельскохозяйственных угодий до пересечения с рекой Ширмакша, далее на северо-запад и север по границам земель сельскохозяйственных угодий. Далее граница проходит на юго-запад и идет по юго-восточной границе лесного квартала 90 Ковернинского участкового лесничества Ковернинского районного лесничества. Затем граница идет на северо-запад, на юго-запад, на юг, на юго-запад по границам земель сельскохозяйственных угодий, затем по границе деревни Оловягино городского округа Сокольский Нижегородской области, затем на северо-запад по границе земель сельскохозяйственных угодий, далее

граница проходит на запад и идет по середине реки Лоймина, далее граница идет на север, на северо-восток, на северо-запад, на запад, на юго-восток, на юго-запад, на северо-запад по границам земель сельскохозяйственных угодий. Далее граница идет по юго-восточной, юго-западной, северо-западной границам лесного квартала 196 Ковернинского участкового лесничества Ковернинского районного лесничества. Затем граница идет на север, на северо-восток, на северо-запад, снова на северо-восток и снова на северо-запад по границам земель сельскохозяйственных угодий. Далее граница проходит по юго-западной границе лесных кварталов 64 и 62 Ковернинского участкового лесничества Ковернинского районного лесничества, затем проходит на северо-восток и идет по середине реки Мочевязь. Затем граница идет по западной границе лесных кварталов 50, 44, 115, 38, 34 Ковернинского участкового лесничества Ковернинского районного лесничества, затем по северной границе лесных кварталов 34, 35, 36 Ковернинского участкового лесничества Ковернинского районного лесничества, по западной границе лесного квартала 23 Ковернинского участкового лесничества Ковернинского районного лесничества. Затем граница идет на север по границе земель сельскохозяйственных угодий, далее по западной границе лесных кварталов 8, 5, 2 Ковернинского участкового лесничества Ковернинского районного лесничества, по северо-западной границе лесных кварталов 2 и 1 Ковернинского участкового лесничества Ковернинского районного лесничества, по северо-восточной границе лесных кварталов 1, 3, 4, 7 Ковернинского участкового лесничества Ковернинского районного лесничества. Далее граница идет по границам лесных кварталов 125 и 117 Наумовского участкового лесничества Ковернинского районного лесничества, затем идет на северо-запад, на северо-восток, на восток и юго-восток по границам земель сельскохозяйственных угодий, далее по границам лесных кварталов 106, 102, 147, 96, 90, 81 Наумовского участкового лесничества Ковернинского районного лесничества. Далее граница идет на северо-запад по середине реки Шомохта, затем по северо-западной границе лесных кварталов 57 и 31 Наумовского участкового лесничества Ковернинского районного лесничества, по западной границе лесных кварталов 31, 15, 14 Наумовского участкового лесничества Ковернинского районного лесничества до узловой точки Е.

6. По смежеству с Костромской областью (от узловой точки Е до узловой точки А)

От узловой точки Е граница Ковернинского муниципального округа Нижегородской области проходит на юго-восток по северной границе лесных кварталов 14, 16, 17, 34, 38, 39, 40 Наумовского участкового лесничества Ковернинского районного лесничества и идет на север и восток по середине реки Большой Утрус. Далее граница идет на северо-

восток по северной границе лесных кварталов 19, 20, 9, 10 6, 2, 3, 4, 1 Наумовского участкового лесничества Ковернинского районного лесничества, затем по западной границе лесных кварталов 4 и 1 Ильино-Заборского участкового лесничества Ковернинского районного лесничества, по северной границе лесных кварталов 1 и 2 Ильино-Заборского участкового лесничества Ковернинского районного лесничества до узловой точки А.

Приложение 2
к Закону Нижегородской области
"О преобразовании
муниципальных образований
Ковернинского муниципального
района Нижегородской области"

Схематическая карта границы Ковернинского муниципального округа Нижегородской области



Статья 7

Внести в Закон Нижегородской области от 29 апреля 2020 года № 37-З "О преобразовании муниципальных образований Лысковского муниципального района Нижегородской области" следующие изменения:

1) часть 1 статьи 2 изложить в следующей редакции:

"1. Установить границу Лысковского муниципального округа Нижегородской области согласно картографическому описанию (приложения 1 и 2).";

2) дополнить приложениями 1 и 2 следующего содержания:

"Приложение 1
к Закону Нижегородской области
"О преобразовании
муниципальных образований
Лысковского муниципального
района Нижегородской области"

Описание границы Лысковского муниципального округа Нижегородской области

1. По смежеству с городским округом Воротынский Нижегородской области (от узловой точки А до узловой точки Б)

От узловой точки А граница Лысковского муниципального округа Нижегородской области проходит на юг по границам лесных кварталов 4, 10, 18, 26, 34, 42, 50, 56, 64, 72, 80, 88, 96, 104, 112, 120, 128, 136, 144, 152, 160, 168, 176, 184, 192, 200, 208, 216, 224, 232, 237 Красноярского лесничества Лысковского лесхоза, далее по границам лесных кварталов 110, 108, 104, 105, 106, 109, 111, 112, 114, 116, 118, 120, 123, 121, 122, 119, 117, 115 Красноборковского лесничества Михайловского лесхоза, на восток до середины реки Волга, далее по середине реки Волга, огибая с севера острова Барминской гряды, до восточной оконечности островов, далее на юг по границам лесных кварталов 29 и 31 Лысковского лесничества Лысковского лесхоза, далее по середине ручья без названия, затем по восточной и западной границам лесного квартала 14 Воротынского лесничества Лысковского лесхоза, далее на северо-восток до лесного квартала 13 Воротынского лесничества Лысковского лесхоза, по юго-западной границе лесного квартала 13 Воротынского лесничества Лысковского лесхоза, далее на юго-восток, на юго-запад по середине ручья Медведка, по границе земель СХПК "Новый путь" городского округа Воротынский Нижегородской области, далее по границам лесных кварталов 30 и 29 Воротынского лесничества Лысковского лесхоза, в западном и юго-западном направлениях по границам земель сельскохозяйственных угодий, пересекая автодорогу М-7 "Волга", на запад по границе земель сельскохозяйственных угодий, по северной, северо-западной и западной границам лесного квартала 34 Воротынского лесничества Лысковского лесхоза, далее на юг по середине ручья без названия, на запад по границе земель сельскохозяйственного назначения до середины реки Имза, до узловой точки Б.

2. По смежеству со Спасским муниципальным районом Нижегородской области (от узловой точки Б до узловой точки В)

От узловой точки Б граница Лысковского муниципального округа Нижегородской области проходит в западном направлении по середине реки Имза до автомобильной дороги Спасское-Варганы, в западном направлении по середине реки Имза до границы земель сельскохозяйственных угодий, далее на юг по середине ручья без названия, далее в западном и юго-западном направлениях до лесного квартала 1 Спасского лесничества Сергачского лесхоза, по северо-западной границе лесного квартала 1 Спасского лесничества Сергачского лесхоза, по северной границе лесного квартала 2 Спасского лесничества Сергачского лесхоза, в западном, юго-западном и юго-восточном направлениях по границам земель сельскохозяйственных угодий, по границе лесного квартала 77 Лысковского лесничества Лысковского лесхоза, далее по середине ручья, на юго-восток по границе земель сельскохозяйственных угодий, на северо-восток по середине реки Урга, далее на юго-восток по границе земель сельскохозяйственных угодий, далее по середине реки Азаква, далее в юго-западном направлении по границе земель сельскохозяйственных угодий до узловой точки В.

3. По смежеству с Княгининским муниципальным районом Нижегородской области (от узловой точки В до узловой точки Г)

От узловой точки В граница Лысковского муниципального округа Нижегородской области проходит на северо-запад по границе земель сельскохозяйственных угодий, далее в северо-восточном направлении по середине реки Урга, далее по середине реки Ночна, по северо-восточной и северной границам лесного квартала 12 Княгининского лесничества Лысковского лесхоза, по южной границе лесных кварталов 86 и 85 Лысковского лесничества Лысковского лесхоза, по северной и западной границам лесного квартала 9 Княгининского лесничества Лысковского лесхоза, пересекая автомобильную дорогу Лысково-Леньково-Троицкое, в юго-западном направлении по границе земель сельскохозяйственных угодий до автомобильной дороги Княгинино-Островское-Б.Корево, далее на северо-запад до лесного квартала 7 Княгининского лесничества Лысковского лесхоза, по северо-восточной границе лесного квартала 7 Княгининского лесничества Лысковского лесхоза, в юго-западном и северном направлениях по границам земель сельскохозяйственных угодий, по границам лесных кварталов 6, 5, 4, 3 Княгининского лесничества Лысковского лесхоза, в юго-западном и северо-восточном направлениях по границам земель сельскохозяйственных угодий, в северном направлении по середине реки Имза, далее по середине реки Курган до узловой точки Г.

4. По смежеству с Большемурашкинским муниципальным районом Нижегородской области (от узловой точки Г до узловой точки Д)

От узловой точки Г граница Лысковского муниципального округа Нижегородской области проходит в северном направлении по границе земель сельскохозяйственных угодий, по границам лесных кварталов 60, 56, 55 Лысковского лесничества Лысковского лесхоза и лесных кварталов 12 и 13 Большемурашкинского лесничества Бутурлинского лесхоза, по середине реки Киринка, в юго-западном и западном направлениях по границам земель сельскохозяйственных угодий, по середине реки Сундовик, на северо-запад по границе земель сельскохозяйственных угодий до узловой точки Д.

5. По смежеству с Кстовским муниципальным районом Нижегородской области (от узловой точки Д до узловой точки Е)

От узловой точки Д граница Лысковского муниципального округа Нижегородской области проходит в северо-восточном направлении по границе земель сельскохозяйственных угодий, по середине ручья без названия до пересечения с рекой Кирилка, по границам земель сельскохозяйственных угодий, по границе лесного квартала 76 Работкинского лесничества Кстовского лесхоза, по границе лесного квартала 99 Лысковского лесничества Лысковского лесхоза, по границе земель ЗАО "Нива", пересекая реку Китмар, до пересечения с автомобильной дорогой М-7 "Волга", далее по границам земель сельскохозяйственных угодий, по границам лесных кварталов 35 и 34 Работкинского лесничества Кстовского лесхоза, на восток по середине реки Татинка, далее по границам лесных кварталов 33 и 32 Работкинского лесничества Кстовского лесхоза, на север по границе земель сельскохозяйственных угодий, по границе лесного квартала 89 Лысковского лесничества Лысковского лесхоза, далее по середине реки Волга до узловой точки Е.

6. По смежеству с городским округом город Бор Нижегородской области (от узловой точки Е до узловой точки Ж)

От узловой точки Е граница Лысковского муниципального округа Нижегородской области проходит по середине протоки между островами Малый Юркинский и Бахмутский, далее, огибая северный берег острова Большой Юркинский, по середине протоки между островами Большой Юркинский и Малый Юркинский, далее по границам лесных кварталов 169, 160, 155, 154, 155 Плотинковского лесничества Борского районного лесничества, далее по середине реки Керженец, по границам лесных

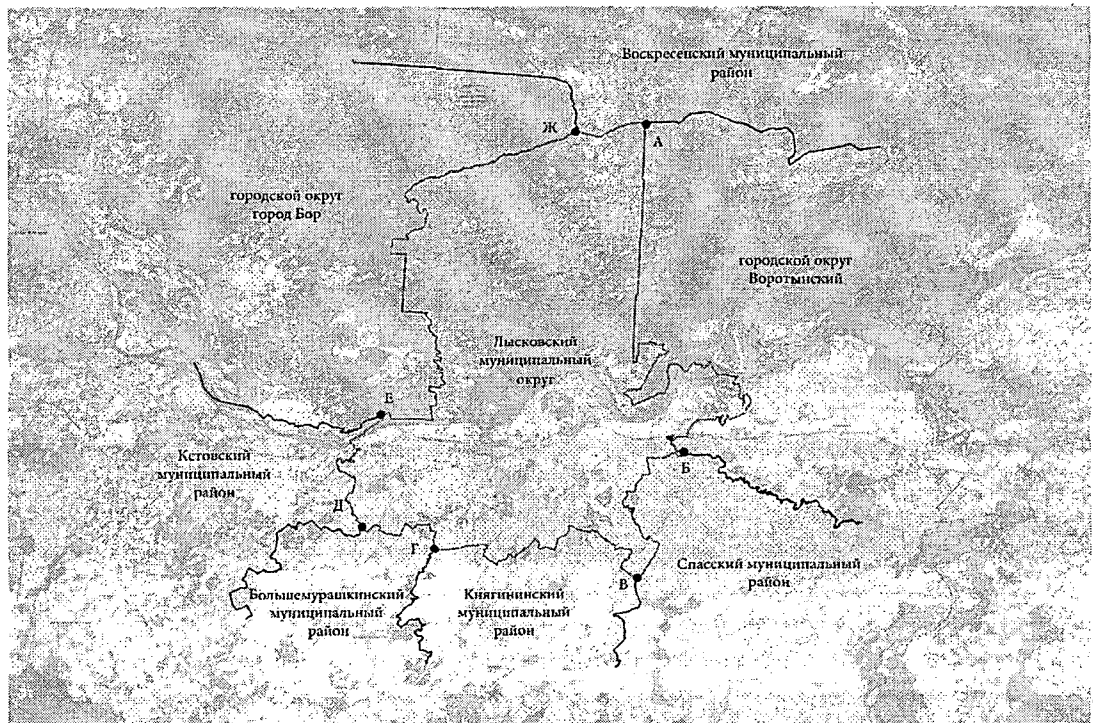
кварталов 109, 108, 107, 106, 105, 96, 84, 71, 58, 45, 34, 24, 15, 14, 13, 5 Плотинковского лесничества Борского районного лесничества, далее по границам лесных кварталов 113, 114, 115, 116 Краснораменского лесничества Борского районного лесничества, по середине реки Керженец, по середине реки Пугай до узловой точки Ж.

7. По смежеству с Воскресенским муниципальным районом Нижегородской области (от узловой точки Ж до узловой точки А)

От узловой точки Ж граница Лысковского муниципального округа Нижегородской области проходит по южной границе лесных кварталов 163, 164, 165, 162, 159, 153 Нестиарского лесничества Воскресенского муниципального района Нижегородской области до узловой точки А.

Приложение 2
к Закону Нижегородской области
"О преобразовании
муниципальных образований
Лысковского муниципального
района Нижегородской области"

Схематическая карта границы Лысковского муниципального округа Нижегородской области



Статья 8

Внести в Закон Нижегородской области от 29 апреля 2020 года № 38-З "О преобразовании муниципальных образований Павловского муниципального района Нижегородской области" следующие изменения:

1) часть 1 статьи 2 изложить в следующей редакции:

"1. Установить границу Павловского муниципального округа Нижегородской области согласно картографическому описанию (приложения 1 и 2).";

2) дополнить приложениями 1 и 2 следующего содержания:

"Приложение 1
к Закону Нижегородской области
"О преобразовании
муниципальных образований
Павловского муниципального
района Нижегородской области"

Описание границы Павловского муниципального округа Нижегородской области

1. По смежеству с Володарским муниципальным районом Нижегородской области (от узловой точки А до узловой точки Б)

От узловой точки А граница Павловского муниципального округа Нижегородской области проходит по середине реки Ока вниз по течению, далее идет на север по границе земель сельскохозяйственных угодий, по середине озера Чиртово, далее на юго-восток по границе земель ОАО "Птицефабрика "Сеймовская", на юго-восток по середине реки Ока до узловой точки Б.

2. По смежеству с Богородским муниципальным округом Нижегородской области (от узловой точки Б до узловой точки В)

От узловой точки Б граница Павловского муниципального округа Нижегородской области проходит в юго-западном и северо-восточном направлениях по границе земель чересполосного участка № 1 СПК "Колхоз Искра", по границам лесных кварталов 5, 6, 1, 2, 3, 4, 12, 11, 10, 9, 8 Павловского лесничества Павловского лесхоза, далее в южном и юго-западном направлениях до лесного квартала 55 Павловского лесничества Павловского лесхоза, по границе лесного квартала 55 Павловского лесничества Павловского лесхоза, на юго-запад, на юго-восток по границам земель сельскохозяйственных угодий, по границам лесных кварталов 15, 16, 17, 18 Павловского лесничества Павловского лесхоза,

пересекает железную дорогу, далее проходит по границам лесных кварталов 20, 22, 26, 27, 28, 29, 30, 31 Павловского лесничества Павловского лесхоза, пересекает автомобильную дорогу Ряжск-Касимов-Муром-Н.Новгород и идет по границам лесных кварталов 91 и 90 Богородского лесничества Богородского лесхоза, по границам земель АОЗТ "Ворсменское", на юг до озера Глухое, по границе земель лесного фонда, по границе д. Дуброво Павловского муниципального округа Нижегородской области до узловой точки В.

3. По смежеству с Сосновским муниципальным районом Нижегородской области (от узловой точки В до узловой точки Г)

От узловой точки В граница Павловского муниципального округа Нижегородской области проходит в юго-западном направлении по границе земель сельскохозяйственных угодий, далее идет на северо-запад до пересечения с ручьем Подпрудный, далее на юго-запад по середине ручья Подпрудный, проходит на северо-запад по границе земель сельскохозяйственных угодий до середины реки Кишма, далее по середине реки Кишма, далее на юго-запад, затем на юго-восток до пересечения с автомобильной дорогой Подъезд к селу Давыдково Давыдковского сельсовета Сосновского муниципального района Нижегородской области от автомобильной дороги Павлово-Сосновское-Лесуново-Мухтолово, далее на юго-восток по середине реки Угрюмка, идет на юго-запад по границе земель сельскохозяйственных угодий, далее в южном направлении по середине реки Кишма, проходит на запад, в западном и северо-западном направлениях по границам земель сельскохозяйственных угодий, до озера Мартовское, идет на юго-запад, пересекая автомобильную дорогу Чернеево-Матюшево, проходит по границе земель АОЗТ "Ярымово", подсобного хозяйства ОАО "Гидроагрегат", ОАО "Птицефабрика Павловская" Павловского муниципального округа Нижегородской области и СПК "Сосновское" Сосновского муниципального района Нижегородской области, далее по границе земель ОАО "Птицефабрика Павловская" Павловского муниципального округа Нижегородской области и ООО "Малаховское" Сосновского муниципального района Нижегородской области до узловой точки Г.

4. По смежеству с Вачским муниципальным районом Нижегородской области (от узловой точки Г до узловой точки Д)

От узловой точки Г граница Павловского муниципального округа Нижегородской области проходит в северном направлении по границе земель ОАО "Птицефабрика Павловская" Павловского муниципального округа Нижегородской области, пересекая полевою дорогу Белавино - Амачкино,

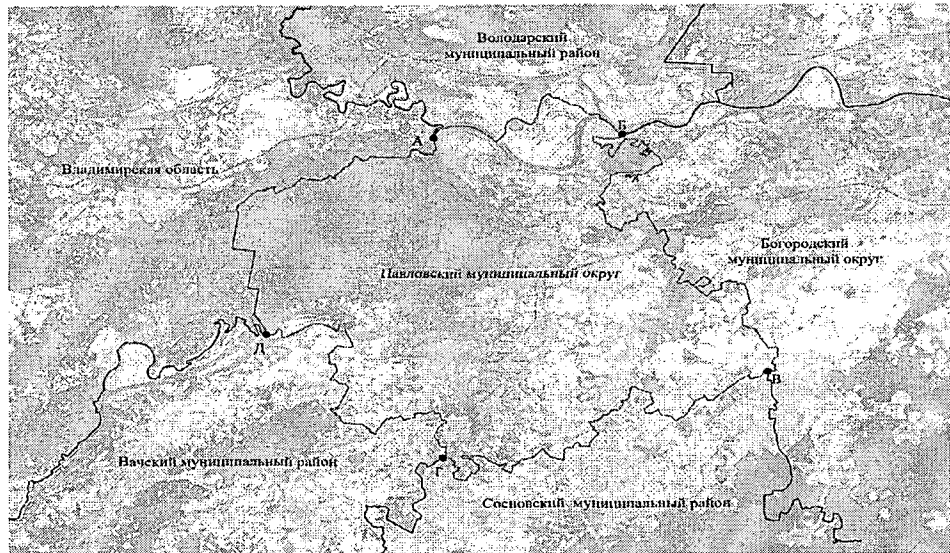
далее идет по середине реки Кузома, затем по границе земель АПКФ ЗАО "Таремское", далее по полосе отвода автомобильной дороги Н.Новгород - Касимов, далее граница проходит по границе земель КФХ "Мария", КФХ "Междуречье", АПКФ ЗАО "Таремское" Павловского муниципального округа Нижегородской области до пересечения с рекой Ружа, далее в южном направлении по середине реки Ружа, далее граница идет на северо-запад и проходит до пересечения с рекой Реут, по границе квартала 22 Вачского лесничества Вачского лесхоза, далее по границе земель лесного фонда, далее по границе земель ООО "Кряжи" Павловского муниципального округа Нижегородской области до пересечения с рекой Юнда, далее в северном направлении по середине реки Юнда, далее, пересекая реку Юнда, проходит в восточном, северном направлениях по границе земель ООО "Кряжи" Павловского муниципального округа Нижегородской области, далее, пересекая реку Ока, проходит в северном, западном, южном направлениях по границе земель СПК "Заречный" до пересечения с рекой Ока, далее граница проходит по середине реки Ока в западном направлении, далее на север, северо-запад по границе земель СПК "Заречный", затем идет по границе лесного квартала 122 Степаньковского лесничества Павловского лесхоза до узловой точки Д.

5. По смежеству с Владимирской областью (от узловой точки Д до узловой точки А)

От узловой точки Д граница Павловского муниципального округа Нижегородской области проходит по границе Нижегородской области с Владимирской областью и идет до узловой точки А.

Приложение 2
к Закону Нижегородской области
"О преобразовании
муниципальных образований
Павловского муниципального
района Нижегородской области"

Схематическая карта границы Павловского муниципального округа Нижегородской области



Статья 9

Внести в Закон Нижегородской области от 29 апреля 2020 года № 40-З "О преобразовании муниципальных образований Тоншаевского муниципального района Нижегородской области" следующие изменения:

1) часть 1 статьи 2 изложить в следующей редакции:

"1. Установить границу Тоншаевского муниципального округа Нижегородской области согласно картографическому описанию (приложения 1 и 2).";

2) дополнить приложениями 1 и 2 следующего содержания:

"Приложение 1
к Закону Нижегородской области
"О преобразовании
муниципальных образований
Тоншаевского муниципального
района Нижегородской области"

Описание границы Тоншаевского муниципального округа Нижегородской области

1. По смежеству с Кировской областью (от узловой точки А до узловой точки Б)

От узловой точки А граница Тоншаевского муниципального округа Нижегородской области проходит на восток и идет по северной границе лесных кварталов 1, 2, 3 Пижемского участкового лесничества Пижемского районного лесничества, далее граница идет по северным просекам лесных кварталов 1, 2, 3, 4, 5, 141, 142, 143 Буреполомского участкового лесничества Пижемского районного лесничества. Далее

граница проходит на юг и идет по восточной границе лесных кварталов 143 и 145 Буреполомского участкового лесничества Пижемского районного лесничества, далее граница проходит на юго-восток и идет по середине реки Пижма и по границе поселка Шерстки Тоншаевского муниципального округа Нижегородской области до пересечения с железной дорогой. Далее граница идет на юго-восток по середине реки Пижма и по границам лесных кварталов 32, 33, 34, 35, 45, 46, 47, 48, 62, 78, 94, 109, 127, 139 Буреполомского участкового лесничества Пижемского районного лесничества, затем идет на юго-запад по середине реки Ошма. Затем граница следует на юго-восток по северо-восточной просеке лесного квартала 72 Верхне-Унжеского участкового лесничества Пижемского районного лесничества, далее граница идет на юг по восточным просекам лесных кварталов 72, 78, 84, 89, 95 Верхне-Унженского участкового лесничества Пижемского районного лесничества, затем проходит на юго-запад и идет по просекам лесных кварталов 100 и 107 Верхне-Унженского участкового лесничества Пижемского районного лесничества. Далее граница идет на юго-запад по просекам лесных кварталов 22, 27, 32, 160 Ошминского участкового лесничества Пижемского районного лесничества, далее граница идет по северо-восточным просекам лесных кварталов 40, 44, 54 и по юго-восточной просеке лесного квартала 63 Ошминского участкового лесничества Пижемского районного лесничества, далее по границам земель сельскохозяйственных угодий. Затем граница идет на юг по восточным просекам лесных кварталов 114, 131, 137, 139 Ошминского участкового лесничества Пижемского районного лесничества, затем проходит на северо-запад и идет по южной границе лесных кварталов 139, 138, 130, 129, 128, 127 Ошминского участкового лесничества Пижемского районного лесничества, затем граница идет на север по западной границе лесных кварталов 127 и 132 Ошминского участкового лесничества Пижемского районного лесничества, затем по границе деревни Писари Тоншаевского муниципального округа Нижегородской области. Далее граница идет на запад по просекам лесных кварталов 123, 126, 121, 125 Ошминского участкового лесничества Пижемского районного лесничества, затем граница идет на юго-запад по юго-восточным просекам лесных кварталов 112 и 113 Вайского участкового лесничества Пижемского районного лесничества, затем граница идет на запад, на юго-запад по границам земель сельскохозяйственных угодий. Затем граница идет по южной границе лесного квартала 78 Вайского участкового лесничества Пижемского районного лесничества, по юго-восточной границе лесных кварталов 83 и 85 Вайского участкового лесничества Пижемского районного лесничества, по юго-западной границе лесного квартала 84 Вайского участкового лесничества Пижемского районного лесничества, по южной границе лесного квартала 80 Вайского участкового лесничества Пижемского районного лесничества, по юго-западной границе лесных

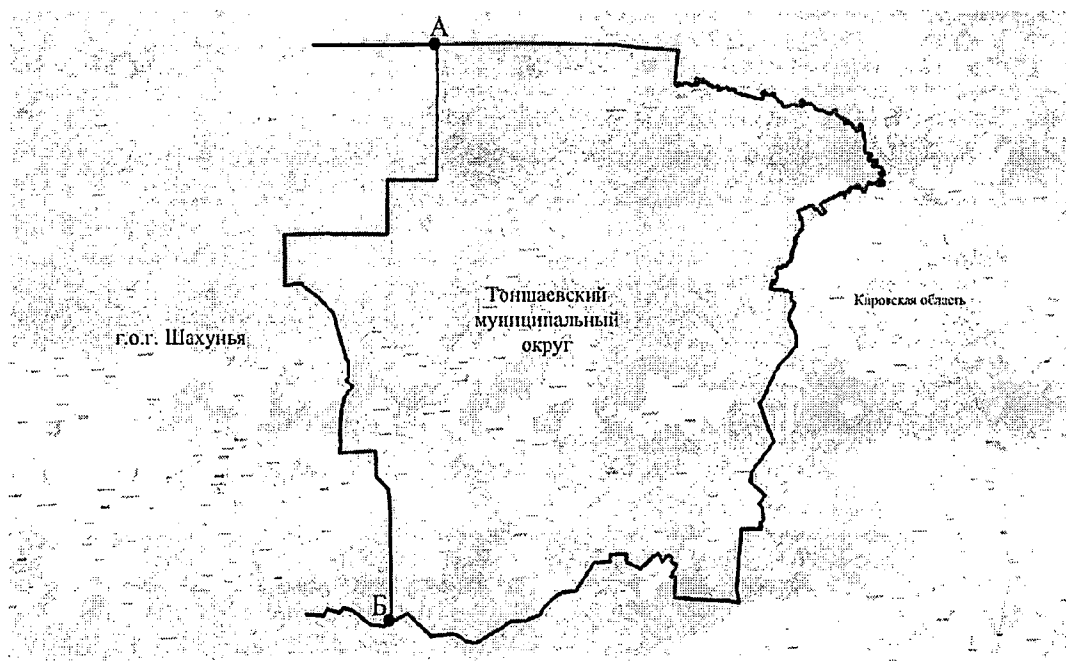
кварталов 79, 73, 72 Вайского участкового лесничества Пижемского районного лесничества и юго-восточной границе лесного квартала 72 Вайского участкового лесничества Пижемского районного лесничества до узловой точки Б.

2. По смежеству с городским округом город Шахунья Нижегородской области (от узловой точки Б до узловой точки А)

От узловой точки Б граница Тоншаевского муниципального округа Нижегородской области проходит на север по западной границе лесных кварталов 72, 66, 61, 55, 49, 43, 37, 31, 25, 19, 13, 9 Вайского участкового лесничества Пижемского районного лесничества и по северной границе лесного квартала 9 Вайского участкового лесничества Пижемского районного лесничества. Затем граница идет по западной границе лесного квартала 135 Шайгинского участкового лесничества Пижемского районного лесничества, далее проходит на запад, на север и идет по границам земель сельскохозяйственных угодий до пересечения с автомобильной дорогой Шахунья – Тоншаево (22К-0010). Затем граница идет по южным просекам лесных кварталов 93 и 92 Шайгинского участкового лесничества Пижемского районного лесничества, по западным просекам лесных кварталов 92, 90, 88, 84, 79, 68, 59 Шайгинского участкового лесничества Пижемского районного лесничества, по юго-западной просеке лесного квартала 55 Шайгинского участкового лесничества Пижемского районного лесничества до пересечения с железной дорогой. Далее граница идет по юго-западным просекам лесных кварталов 51, 44, 39, 32, 25, 20, 14 Шайгинского участкового лесничества Пижемского районного лесничества, по южной границе лесного квартала 13 Шайгинского участкового лесничества Пижемского районного лесничества, по западной границе лесных кварталов 13, 7, 1 Шайгинского участкового лесничества Пижемского районного лесничества, по северной границе лесных кварталов 1, 2, 3, 4 Шайгинского участкового лесничества Пижемского районного лесничества. Далее граница идет по западной границе лесных кварталов 71, 60, 49, 38 Пижемского участкового лесничества Пижемского районного лесничества, по северной границе лесных кварталов 38 и 39 Пижемского участкового лесничества Пижемского районного лесничества до пересечения с рекой Пижма, далее по западной границе лесных кварталов 32, 27, 23, 19, 16, 13, 10, 7, 4, 1 Пижемского участкового лесничества Пижемского районного лесничества до узловой точки А.

Приложение 2
к Закону Нижегородской области
"О преобразовании
муниципальных образований
Тоншаевского муниципального
района Нижегородской области"

**Схематическая карта границы Тоншаевского муниципального
округа Нижегородской области**



Статья 10

Внести в Закон Нижегородской области от 29 апреля 2020 года № 41-3 "О преобразовании муниципальных образований Уренского муниципального района Нижегородской области" следующие изменения:

1) часть 1 статьи 2 изложить в следующей редакции:

"1. Установить границу Уренского муниципального округа Нижегородской области согласно картографическому описанию (приложения 1 и 2).";

2) дополнить приложениями 1 и 2 следующего содержания:

"Приложение 1
к Закону Нижегородской области
"О преобразовании
муниципальных образований
Уренского муниципального района
Нижегородской области"

Описание границы Уренского муниципального округа Нижегородской области

1. По смежеству с городским округом город Шахунья Нижегородской области (от узловой точки А до узловой точки Б)

От узловой точки А граница Уренского муниципального округа Нижегородской области проходит на юго-восток по границе земель сельскохозяйственных угодий и пересекает реку Сава, затем граница идет на юг по границе земель сельскохозяйственных угодий, пересекая реку Темта. Далее граница проходит на северо-восток по северо-западной границе лесных кварталов 10, 5, 1, 2 Арьевского лесничества Уренского лесхоза, затем на юго-восток по северо-восточной границе лесных кварталов 2, 3, 8, 9, 15, 28 Арьевского лесничества Уренского лесхоза до пересечения с железной дорогой. Затем граница идет на юг по восточной границе лесных кварталов 99, 101, 104, 109, 116, 123, 130 Арьевского лесничества Уренского лесхоза и по северо-восточной границе лесного квартала 3 Карповского лесничества Уренского лесхоза до узловой точки Б.

2. По смежеству с Тонкинским муниципальным районом Нижегородской области (от узловой точки Б до узловой точки В)

От узловой точки Б граница Уренского муниципального округа Нижегородской области проходит на юг по восточной границе лесных кварталов 3, 7, 11, 16, 21, 27, 31, 34 Карповского лесничества Уренского лесхоза, затем идет на запад и проходит по южной просеке лесных кварталов 34 и 33 Карповского лесничества Уренского лесхоза. Далее граница проходит на юг, на юго-запад по границам лесных кварталов 49, 50, 51 Карповского лесничества Уренского лесхоза до пересечения с автомобильной дорогой Арья - Тонкино – Шаранга – граница Республики Марий Эл (22К-0012), затем граница идет до реки Уста, пересекает ее и идет по границам земель сельскохозяйственных угодий. Затем граница проходит на юг и идет по восточной границе лесного квартала 66 Карповского лесничества Уренского лесхоза, затем по восточной, южной и западной границам лесного квартала 73 Карповского лесничества Уренского лесхоза, затем по южной границе лесного квартала 65 Карповского лесничества Уренского лесхоза, затем граница идет на юго-запад по юго-восточной границе лесных кварталов 72, 78, 84, 83, 88, 87, 90, 91, 92 Карповского лесничества Уренского лесхоза. Далее граница идет на запад, на юго-запад по границам лесных кварталов 284, 283, 282, 287, 290, 292, 291 Арьевского лесничества Уренского лесхоза, далее на юго-запад по восточной границе лесных кварталов 125, 135, 144

Семеновского лесничества Уренского лесхоза до узловой точки В.

3. По смежеству с Краснобаковским муниципальным районом Нижегородской области (от узловой точки В до узловой точки Г)

От узловой точки В граница Уренского муниципального округа Нижегородской области проходит на юго-запад по просеке лесных кварталов 144, 150, 152, 151 Семеновского лесничества Уренского лесхоза, полностью огибает лесной квартал 153 Семеновского лесничества Уренского лесхоза и идет на северо-запад по южной и юго-западной границам лесных кварталов 147, 146, 145, 137, 136, 126, 115, 106, 95 Семеновского лесничества Уренского лесхоза до пересечения с автомобильной дорогой Нижний Новгород – Шахунья – Киров (22Р – 0159). Затем граница идет по середине реки Черная и по южной и юго-западной границам лесных кварталов 105, 104, 92, 91 Семеновского лесничества Уренского лесхоза до места, где река Черная впадает в реку Уста, далее, пересекая реку Уста, граница идет по южным просекам лесных кварталов 218, 217, 216 Михайловского лесничества Уренского лесхоза, затем идет на север и проходит по середине реки Черная и по западным и юго-западным просекам лесных кварталов 216, 213, 208, 202 Михайловского лесничества Уренского лесхоза до пересечения с железной дорогой, затем снова на север по середине реки Черная до узловой точки Г.

4. По смежеству с Варнавинским муниципальным районом Нижегородской области (от узловой точки Г до узловой точки Д)

От узловой точки Г граница Уренского муниципального округа Нижегородской области проходит на север и северо-запад по границам лесных кварталов 49, 41, 33, 25, 17 Варнавинского лесничества Варнавинского лесхоза, затем граница проходит по южной и восточной границам поселка Лесокомбинат Уренского муниципального округа Нижегородской области. Далее граница идет на северо-запад по просеке лесных кварталов 23 и 9 Варнавинского лесничества Варнавинского лесхоза и по границам лесных кварталов 101, 94, 85 Камешниковского лесничества Варнавинского лесхоза. Затем граница идет на север по границам лесных кварталов 93, 75, 56, 35, 20 Михайловского лесничества Уренского лесхоза, далее по западной границе лесных кварталов 7 и 1 Михайловского лесничества Уренского лесхоза до узловой точки Д.

5. По смежеству с Ветлужским муниципальным районом Нижегородской области (от узловой точки Д до узловой точки А)

От узловой точки Д граница Уренского муниципального округа

Нижегородской области проходит на восток по северной просеке лесного квартала 1 Михайловского лесничества Уренского лесхоза. Далее граница идет на север и проходит по западной границе лесных кварталов 118, 106, 94, 82, 70, 58, 46, 35, 20 Тулажского лесничества Уренского лесхоза, затем граница проходит на северо-восток и идет по северо-западной границе лесных кварталов 20 и 9 Тулажского лесничества Уренского лесхоза. Далее граница идет на север и проходит по западной просеке лесного квартала 3 Тулажского лесничества Уренского лесхоза, затем граница идет на восток, на юго-восток по границам лесных кварталов 3, 4, 11, 157 Тулажского лесничества Уренского лесхоза. Затем граница идет на северо-восток по границе земель сельскохозяйственных угодий до северной границы деревни Девушкино Уренского муниципального округа Нижегородской области. Далее граница идет на северо-восток по южной границе лесных кварталов 82, 83, 84, 90, 86, 91, 88, 92 Каменского лесничества Ветлужского лесхоза, затем граница проходит на север и идет по северо-восточной границе лесных кварталов 92, 89, 74, 54 Каменского лесничества Ветлужского лесхоза, затем граница идет на юго-восток по границе лесных кварталов 55, 57, 75 Каменского лесничества Ветлужского лесхоза, затем граница идет на восток по южной границе лесных кварталов 75, 76, 77 Каменского лесничества Ветлужского лесхоза, затем граница идет на северо-запад по границам лесных кварталов 77, 58, 59 Каменского лесничества Ветлужского лесхоза. Далее граница идет на северо-восток по границам лесных кварталов 98, 99, 100, 101 Заречного лесничества Ветлужского лесхоза до пересечения с автомобильной дорогой Урень – Шарья – Никольск – Котлас (22К-0157). Далее граница идет по восточной границе лесного квартала 214 Тулажского лесничества Уренского лесхоза, затем по северной границе лесного квартала 215 Тулажского лесничества Уренского лесхоза, затем по западной и северной границам лесного квартала 216 Тулажского лесничества Уренского лесхоза. Далее граница идет на юго-восток по просекам лесных кварталов 138, 143, 146, 147 Заречного лесничества Ветлужского лесхоза, далее идет на юго-восток по границе сельскохозяйственных угодий, далее идет на юг приблизительно 1 км по границам земель сельскохозяйственных угодий, затем идет на северо-восток и проходит по границе земель сельскохозяйственных угодий приблизительно 2 км до узловой точки А.

Приложение 2
к Закону Нижегородской области
"О преобразовании
муниципальных образований
Уренского муниципального района
Нижегородской области"

Схематическая карта границы Уренского муниципального округа Нижегородской области



Статья 11

Со дня вступления в силу настоящего Закона признать утратившими силу:

- 1) Закон Нижегородской области от 18 августа 2005 года № 110-З "Об утверждении границ, состава территории Бутурлинского муниципального района, границ и состава территорий муниципальных образований, входящих в состав Бутурлинского муниципального района";
- 2) Закон Нижегородской области от 18 августа 2005 года № 112-З "Об утверждении границ, состава территории Тоншаевского муниципального района, границ и состава территорий муниципальных образований, входящих в состав Тоншаевского муниципального района";
- 3) Закон Нижегородской области от 9 сентября 2005 года № 130-З "Об утверждении границ, состава территории Вадского муниципального района, границ и состава территорий муниципальных образований, входящих в состав Вадского муниципального района";
- 4) Закон Нижегородской области от 9 сентября 2005 года № 133-З "Об утверждении границ, состава территории Лысковского муниципального района, границ и состава территорий муниципальных образований, входящих в состав Лысковского муниципального района";
- 5) Закон Нижегородской области от 24 октября 2005 года № 144-З "Об утверждении границ, состава территории Дивеевского муниципального района, границ и состава территорий муниципальных образований, входящих в состав Дивеевского муниципального района";
- 6) Закон Нижегородской области от 24 октября 2005 года № 145-З

"Об утверждении границ, состава территории Ковернинского муниципального района, границ и состава территорий муниципальных образований, входящих в состав Ковернинского муниципального района";

7) Закон Нижегородской области от 24 октября 2005 года № 148-З "Об утверждении границ, состава территории Уренского муниципального района, границ и состава территорий муниципальных образований, входящих в состав Уренского муниципального района";

8) Закон Нижегородской области от 24 октября 2005 года № 152-З "Об утверждении границ, состава территории Богородского муниципального района, границ и состава территорий муниципальных образований, входящих в состав Богородского муниципального района";

9) Закон Нижегородской области от 24 октября 2005 года № 170-З "Об утверждении границ, состава территории Павловского муниципального района, границ и состава территорий муниципальных образований, входящих в состав Павловского муниципального района";

10) Закон Нижегородской области от 28 сентября 2006 года № 107-З "Об утверждении границ, состава территории Балахнинского муниципального района и состава территорий муниципальных образований, входящих в состав Балахнинского муниципального района";

11) статью 2 Закона Нижегородской области от 10 июня 2008 года № 75-З "Об изменении границ муниципальных образований городского поселения город Лысково и сельского поселения Малиновский сельсовет Лысковского района Нижегородской области и о внесении изменений в приложения 1 и 2 к Закону Нижегородской области "Об утверждении границ, состава территории Лысковского муниципального района, границ и состава территорий муниципальных образований, входящих в состав Лысковского муниципального района";

12) статью 3 Закона Нижегородской области от 25 декабря 2008 года № 184-З "Об изменении границ муниципальных образований - городских поселений город Павлово, город Ворсма, город Горбатов, сельских поселений Абабковский сельсовет, Грудцинский сельсовет, Коровинский сельсовет, Таремский сельсовет, Чмутовский сельсовет Павловского района Нижегородской области и о внесении изменений в отдельные законы Нижегородской области";

13) статью 6 Закона Нижегородской области от 11 августа 2009 года № 121-З "Об изменении категории городского населенного пункта рабочий поселок Макарьево административно-территориального и муниципального образования рабочий поселок Макарьево Лысковского района Нижегородской области и о внесении изменений в отдельные законы Нижегородской области";

14) Закон Нижегородской области от 28 августа 2009 года № 131-З "О преобразовании муниципальных образований - городского поселения рабочий поселок Пижма и сельского поселения Большекувербский сельсовет Тоншаевского муниципального района Нижегородской области

и о внесении изменений в отдельные законы Нижегородской области";

15) статью 3 Закона Нижегородской области от 4 декабря 2009 года № 224-З "О внесении изменений в отдельные законы Нижегородской области";

16) статьи 6 и 7 Закона Нижегородской области от 7 февраля 2011 года № 16-З "О внесении изменений в отдельные законы Нижегородской области";

17) статьи 6, 9, 18, 19 Закона Нижегородской области от 28 декабря 2011 года № 197-З "О внесении изменений в отдельные законы Нижегородской области";

18) статью 2 Закона Нижегородской области от 6 февраля 2013 года № 14-З "Об изменении границ муниципальных образований - городского поселения город Урень, сельских поселений Ворошиловский сельсовет, Темтовский сельсовет Уренского муниципального района Нижегородской области и о внесении изменений в Закон Нижегородской области "Об утверждении границ, состава территории Уренского муниципального района, границ и состава территорий муниципальных образований, входящих в состав Уренского муниципального района";

19) статью 3 Закона Нижегородской области от 1 октября 2013 года № 119-З "О внесении изменений в отдельные законы Нижегородской области";

20) статью 2 Закона Нижегородской области от 17 декабря 2015 года № 188-З "Об изменении границ муниципальных образований - сельского поселения Лопатинский сельсовет Вадского муниципального района Нижегородской области, Вадского муниципального района Нижегородской области, сельского поселения Ичалковский сельсовет Перевозского муниципального района Нижегородской области, Перевозского муниципального района Нижегородской области и о внесении изменений в отдельные законы Нижегородской области";

21) статьи 2, 5, 6 и 13 Закона Нижегородской области от 10 октября 2017 года № 126-З "О внесении изменений в отдельные законы Нижегородской области в связи с уточнением описания границ муниципальных образований Нижегородской области";

22) статью 2 Закона Нижегородской области от 6 декабря 2017 года № 161-З "Об изменении границ муниципальных образований - городского поселения город Урень, сельских поселений Ворошиловский сельсовет, Темтовский сельсовет Уренского муниципального района Нижегородской области и о внесении изменений в Закон Нижегородской области "Об утверждении границ, состава территории Уренского муниципального района, границ и состава территорий муниципальных образований, входящих в состав Уренского муниципального района";

23) статью 3 Закона Нижегородской области от 4 декабря 2019 года № 156-З "О преобразовании муниципальных образований - сельского поселения Новинский сельсовет Богородского муниципального района

Нижегородской области, городского округа город Нижний Новгород и о внесении изменений в отдельные законы Нижегородской области".

Статья 12

Настоящий Закон вступает в силу по истечении десяти дней со дня его официального опубликования.

Губернатор области



Г.С.Никитин

Нижний Новгород
28 декабря 2020 года
№ 169-З