



# Правительство Нижегородской области

## ПОСТАНОВЛЕНИЕ

09.11.2020 № 908

### **Об изменении границ земель, на которых расположены леса в лесопарковых зонах Городецкого межрайонного лесничества и Шатковского районного лесничества департамента лесного хозяйства Нижегородской области**

В соответствии со статьей 82 Лесного кодекса Российской Федерации, пунктом 19<sup>1</sup> статьи 16 Закона Нижегородской области от 3 октября 2007 г. № 129-З «О Правительстве Нижегородской области», постановлением Правительства Российской Федерации от 21 декабря 2019 г. № 1755 «Об утверждении Правил изменения границ земель, на которых располагаются леса, указанные в пунктах 3 и 4 части 1 статьи 114 Лесного кодекса Российской Федерации, и определения функциональных зон в лесах, расположенных в лесопарковых зонах» Правительство Нижегородской области **п о с т а н о в л я е т**:

1. Утвердить прилагаемую проектную документацию по изменению границ земель, на которых расположены леса в лесопарковых зонах Городецкого межрайонного лесничества и Шатковского районного лесничества департамента лесного хозяйства Нижегородской области.

2. Изменить границы земель, на которых расположены леса в лесопарковых зонах Городецкого межрайонного лесничества и Шатковского районного лесничества департамента лесного хозяйства Нижегородской области, согласно приложению к настоящему постановлению.

3. Департаменту лесного хозяйства Нижегородской области:

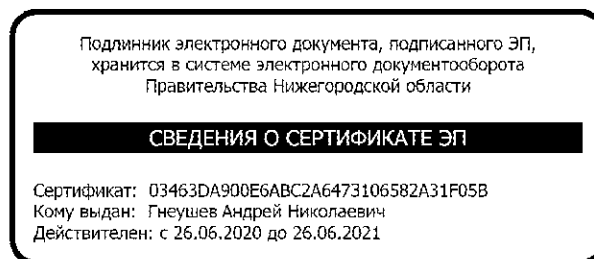
3.1. В течение 30 дней со дня принятия настоящего постановления обеспечить в установленном порядке внесение сведений об изменении

границ земель, на которых расположены леса в лесопарковых зонах Городецкого межрайонного лесничества и Шатковского районного лесничества департамента лесного хозяйства Нижегородской области, в государственный лесной реестр.

3.2. Обеспечить размещение настоящего постановления на официальном сайте Правительства Нижегородской области в информационно-телекоммуникационной сети «Интернет».

4. Настоящее постановление вступает в силу по истечении 10 дней со дня его официального опубликования.

И.о.Губернатора



А.Н.Гнеушев

УТВЕРЖДЕНА

постановлением Правительства  
Нижегородской области  
от 09.11.2020 № 908

## **ПРОЕКТНАЯ ДОКУМЕНТАЦИЯ**

**по изменению границ земель, на которых расположены леса  
в лесопарковых зонах Городецкого межрайонного лесничества и  
Шатковского районного лесничества департамента лесного хозяйства  
Нижегородской области**

## Введение

Проектная документация по изменению границ земель, на которых расположены леса в лесопарковых зонах в Городецком межрайонном лесничестве Нижегородской области (далее - проектная документация) разработана на основании необходимости приведения в соответствии режима пользования лесным участком государственного бюджетного учреждения Нижегородской области «Государственное опытно-охотничье хозяйство Нижегородской области».

Согласно распоряжению Правительства Нижегородской области от 19 февраля 2008 г. № 209-р в 2008 году было создано государственное бюджетное учреждение Нижегородской области «Государственное опытно-охотничье хозяйство Нижегородской области». В 2009 году между министерством экологии и природных ресурсов Нижегородской области и государственным бюджетным учреждением Нижегородской области «Государственное опытно-охотничье хозяйство Нижегородской области» был заключен договор аренды лесного участка от 10 сентября 2009 г. № 370.

На переданном в аренду лесном участке располагается вольер для полувольного содержания оленя пятнистого. Вольер представляет собой не капитальное сооружение, состоящее из железных столбов и сетки между ними высотой 2,10 метра. Для въезда на территорию вольера имеются ворота.

Государственное бюджетное учреждение Нижегородской области «Государственное опытно-охотничье хозяйство Нижегородской области» в 2013 году заключило с министерством экологии и природных ресурсов Нижегородской области охотохозяйственное соглашение от 30 апреля 2013 г. № 52.

В настоящее время при приведении в соответствие договора аренды лесного участка и лесохозяйственного регламента Городецкого межрайонного лесничества с требованиями Лесного кодекса Российской Федерации и требованиями иных нормативно-правовых актов, возникла необходимость изменения границ площадей лесов, расположенных в лесопарковых зонах на территории Городецкого межрайонного лесничества, так как осуществление данных видов деятельности в лесах, расположенных в лесопарковых зонах запрещено. В связи с этим появилась необходимость в компенсации лесных участков лесов, расположенных в лесопарковых зонах на участки с иной категорией защитных лесов, где возможно осуществление видов деятельности в сфере охотничьего хозяйства.

Однако это приведет к изменению границ земель, на которых расположены леса в лесопарковых зонах и уменьшению площади этой категории защитных лесов, что согласно действующему законодательству (Лесной кодексе Российской Федерации, постановление Правительства Российской Федерации от 21 декабря 2019 г. № 1755 «Об утверждении Правил изменения границ земель, на которых располагаются леса, указанные в пунктах 3 и 4 части 1 статьи 114 Лесного кодекса Российской Федерации и определения функциональных зон в лесах, расположенных в лесопарковых зонах» (далее - Правила)) не допускается. В связи с этим потребовалась разработка проектной документации по изменению границ земель, на которых расположены леса в лесопарковых зонах, учитывающей равноценную по площади компенсацию исключаемых из этих зон лесных участков.

В целях изменения категории защитных лесов проектируются лесные участки на территории Городецкого межрайонного лесничества в Городецком участковом лесничестве Городецкого муниципального района Нижегородской области.

Письмом департамента лесного хозяйства Нижегородской области от 23 января 2020 г. № 414-22328/20 «О разработке проектной документации по изменению (проектированию) границ лесов, расположенных в лесопарковых зонах Городецкого межрайонного лесничества департамента лесного хозяйства Нижегородской области» подготовка проектной документации по изменению границ лесов, расположенных в лесопарковых зонах, признана целесообразной. Данным письмом установлено, подготовить проект по изменению границ «лесов, расположенных в лесопарковых зонах» в Городецком межрайонном лесничестве для размещения объектов охотничьей инфраструктуры на лесном участке, расположенном в кварталах №№ 161 выдел 11, 13, 14 и 162 выдел 2, 3 общей площадью 10,2 га Городецкого участкового лесничества Городецкого межрайонного лесничества».

Из границ земель, на которых расположены леса в лесопарковых зонах, проектируется исключить части кварталов Городецкого участкового лесничества Городецкого межрайонного лесничества, расположенные в лесных кварталах №№ 161 (часть), 162 (часть) на площади 10,2 га.

Компенсировать площадь земель, на которых расположены леса в лесопарковых зонах проектируется за счет территории земель Шатковского районного лесничества Шатковского участкового лесничества, квартал № 138 на площади 11,4 га Шатковского муниципального района.

В ценные леса проектируется перевести из лесов, расположенных в лесопарковых зонах – 10,2 га, в том числе 10,2 га лесных земель, а из ценных лесов перевести в леса, расположенные в лесопарковых зонах – 11,4 га, в том числе 11,4 га лесных земель.

При проектировании изменения границ лесов, расположенных в лесопарковых зонах на проектируемом лесном участке Шатковского районного лесничества рассматривались различные варианты замещения, учитывающие равноценную компенсацию исключаемых из лесов, расположенных в лесопарковых зонах лесных участков, за счет включения в границы этих зон лесных участков, равноценных по площади из других категорий защитных лесов.

Варианты изменения границ земель, на которых расположены леса в лесопарковых зонах за счет замещения лесных участков в защитных полосах лесов, не подходят в виду их целевого назначения и ограничения ширины защитных полос нормативами выделения на землях государственного лесного фонда защитных полос вдоль железных и автомобильных дорог (ГОСТ 17.5.3.02-90).

Единственной категорией защитных лесов, из состава которой возможно подобрать компенсирующий уменьшение площади земель, на которых расположены леса в лесопарковых зонах лесной участок является категория - «ценные леса: лесостепные леса».

С целью компенсационного перевода в леса, расположенные в лесопарковых зонах предложен лесной участок категории защитных лесов – ценные леса: лесостепные леса, Шатковского участкового лесничества квартал № 138 выдела 42-45.

Данные лесные участки расположены вблизи населенных пунктов, представлены смешанными лесными насаждениями, имеют развитую дорожную сеть и в настоящее время фактически выполняют рекреационные функции.

В проектной документации часть квартала № 138 проектируется отнести в границу зоны с особыми условиями использования территории и с более строгим правовым режимом использования лесов.

Замещение части территории лесов, расположенных в лесопарковых зонах в Городецком межрайонном лесничестве за счёт ценных лесов – категории защитных лесов: лесостепные леса Шатковского участкового лесничества не будет иметь негативных последствий и не отразится на общих защитных свойствах лесов, расположенных в лесопарковых зонах Нижегородской области.

Исходя из климатических особенностей Нижегородской области и территориального размещения лесного участка, испрашиваемая для исключения из состава лесопарковых зон территория не несёт серьёзных функций по защите населения города Городец и прилегающих территорий.

### **1. Разработчик проектной документации**

Разработчик проектной документации по изменению границ земель, на которых расположены леса в лесопарковых зонах в Городецком межрайонном лесничестве Нижегородской области государственного бюджетного учреждения Нижегородской области «Государственное опытно-охотничье хозяйство Нижегородской области».

Юридический адрес:

603082, Нижегородская область, город Нижний Новгород, Кремль, 1.

Контакты: телефон+7(83161)98711;

электронная почта: goox-ydg-no@yandex.ru.

### **2. Характеристика лесного участка, исключаемого из границ земель, на которых расположены леса в лесопарковых зонах**

Проектирование изменения и установления границ земель, на которых расположены леса в лесопарковой зоне, проводится на территории Городецкого межрайонного лесничества департамента лесного хозяйства Нижегородской области.

Городецкое межрайонное лесничество департамента лесного хозяйства Нижегородской области расположено в северо-западной части Нижегородской области, на территории двух административных районов Городецкого и Чкаловского районов, по правому берегу реки Волги Чкаловский район и по левому берегу реки Волги Городецкий район.

Городецкое межрайонное лесничество с севера граничит с Сокольским и Ковернинским районами, с северо-запада с Ивановской областью, с востока – с Борским районом, с юга – с Володарским и Балахнинским районами.

Административные центры – г. Городец и г. Чкаловск.

Протяженность лесничества с севера на юг – 69 км, с востока на запад – 70 км.

Контора лесничества находится в г. Городец, в 70 км от областного центра – г. Нижний Новгород, в 10 км от ближайшей железнодорожной станции Заволжье и 2 км от пристани Городец.

Юридический и почтовый адрес лесничества:

606500, Нижегородская область, г. Городец, ул. Лесхоза, д. 3.

Телефон: (831-53) 472-49, тел./факс (831-53) 474-22.

Структура Городецкого межрайонного лесничества по данным государственного лесного реестра на 1 января 2020 г. приведена в таблице 2.1.

Территория лесничества представляет собой два достаточно компактных участка, лесной массив расположен равномерно на всей территории района. Местоположение лесничества на территории Нижегородской области представлено на рисунке 1.

Таблица 2.1. Структура Городецкого межрайонного лесничества

№ п/п	Наименование участковых лесничеств	Административный район (муниципальное образование)	Общая площадь, га	Лесистость, %
1	2	3	4	5
1	Бриляковское	Городецкий	24664	38,7
2	Узольское	Городецкий	9598	
3	Городецкое	Городецкий	25969	
4	Пуреховское	Володарский	221	51,5
5	Пуреховское	Чкаловский	24334	
6	Чкаловское	Чкаловский	17235	
<b>Всего по лесничеству:</b>			<b>102021</b>	
Всего по муниципальному образованию Володарский р-он			221	
Всего по муниципальному образованию Городецкий р-он			60231	
Всего по муниципальному образованию Чкаловский р-он			41569	

Информация представлена, согласно данным лесохозяйственного регламента Городецкого межрайонного лесничества, утвержденного приказом департамента лесного хозяйства Нижегородской области от 16 февраля 2018 г № 135, с внесенными изменениями от 31 марта 2020 г. № 256. Срок действия лесохозяйственного регламента Городецкого межрайонного лесничества с 27 июля 2018 г. по 26 июля 2028 г.

Из границ лесов, расположенных в лесопарковых зонах, проектируется исключить части кварталов Городецкого участкового





## на территории Нижегородской области

В соответствии с приказом Минприроды России от 18 августа 2014 г. № 367 «Об утверждении Перечня лесорастительных зон Российской Федерации и Перечня лесных районов Российской Федерации» (с изменениями на 19 февраля 2019 г.) территория Городецкого межрайонного лесничества отнесена к зоне хвойно-широколиственных лесов Российской Федерации, район хвойно-широколиственных лесов европейской части Российской Федерации.

Таблица 2.2. Распределение лесов Городецкого межрайонного лесничества по лесорастительным зонам и лесным районам

№ п/п	Наименование участкового лесничеств	Лесорастительная зона	Лесной район	Зона лесозащитного районирования	Перечень лесных кварталов	Площадь, га
1	Бриляковское	Зона хвойно-широколиственных лесов	Район хвойно-широколиственных лесов Европейской части Российской Федерации	Приволжский сосновый сильная лесопатологическая угроза	1-224	24 664
2	Узольское				1-67	9 598
3	Городецкое				1-103,105-181	25 969
4	Чкаловское				1-129	17 235
5	Пуреховское				1-112,119-201	24 555
<b>Всего по лесорастительной зоне и лесному району</b>					<b>795</b>	<b>102 021</b>

По данным лесохозяйственного регламента Городецкого межрайонного лесничества распределение лесов по категориям защитных лесов представлено в таблице 2.3.

Таблица 2.3 Разделение лесов по целевому назначению и категориям защитных лесов Городецкого межрайонного лесничества

№ п/п	Целевое назначение лесов	Площадь, га (%)
1	Защитные леса, всего	66209 (65,4%)
в том числе:		
1.1	Леса, расположенные на особо охраняемых природных территориях	274 (0,2%)
1.2	Леса, расположенные в водоохраных зонах	5080 (5,7%)
1.3	Леса, выполняющие функции защиты природных	60851

№ п/п	Целевое назначение лесов	Площадь, га (%)
	и иных объектов, всего	(59,5%)
	в том числе:	
	а) Леса, расположенные в защитных полосах лесов	5054 (4,9%)
	б) Леса, расположенные в зеленых зонах	21889 (21,0%)
	в) Леса, расположенные в лесопарковых зонах	33908 (33,6%)
1.4	Ценные леса, всего	4 (0%)
	в том числе:	
	а) пустынные, полупустынные леса	4 (0%)
2	Эксплуатационные леса	35812 (34,6%)
	<b>Всего лесов</b>	<b>102021 (100%)</b>

Защитные леса занимают 64,9% площади Городецкого межрайонного лесничества.

На территории Городецкого межрайонного лесничества лесные земли составляют 98 606 га или 96,7 %, покрытые лесной растительностью земли занимают 97 146 га или 98,6 % от общей площади лесов, на долю лесных земель, пригодных для выращивания леса приходится – 1,4 %, на долю нелесных земель – 3,3 %. Основной лесобразующей породой на территории лесничества является сосна 43 804 га или 45,1 %, ель занимает 17,6 %, береза – 30,6 %, дуб – 2,9%, осина – 1,8 %, ольха черная – 1,7% от общей площади покрытых лесной растительностью земель.

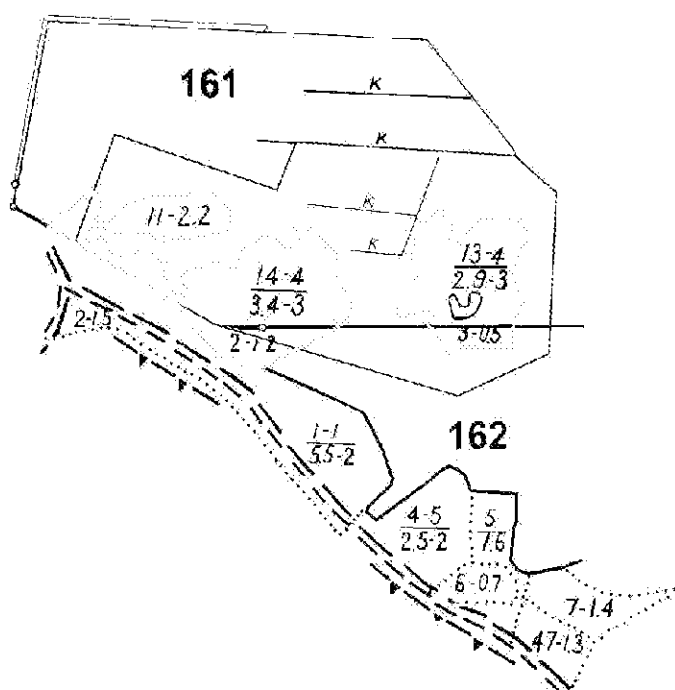
Ведомость кварталов и выделов, проектируемых для изменения категории защитных лесов, в Городецком межрайонном лесничестве приведена в таблице 2.4, расположение и границы лесного участка показаны на схемах.

Таблица 2.4. Ведомость кварталов и выделов, проектируемых для изменения категории защитных лесов

Наименование участкового лесничества	В лесостепные леса	Из лесов, расположенных в лесопарковых зонах
--	--------------------	--

	№ квартала	№ выдела	площадь, га	№ кварта ла	№ выде ла	площадь, га
<b>Городецкое межрайонное лесничество</b>						
Городецкое	161	11	2,2	161	11	2,2
	161	13	2,9	161	13	2,9
	161	14	3,4	161	14	3,4
	162	2	1,2	162	2	1,2
	162	3	0,5	162	3	0,5
	<b>Итого</b>		<b>10,2</b>	<b>Итого</b>		<b>10,2</b>

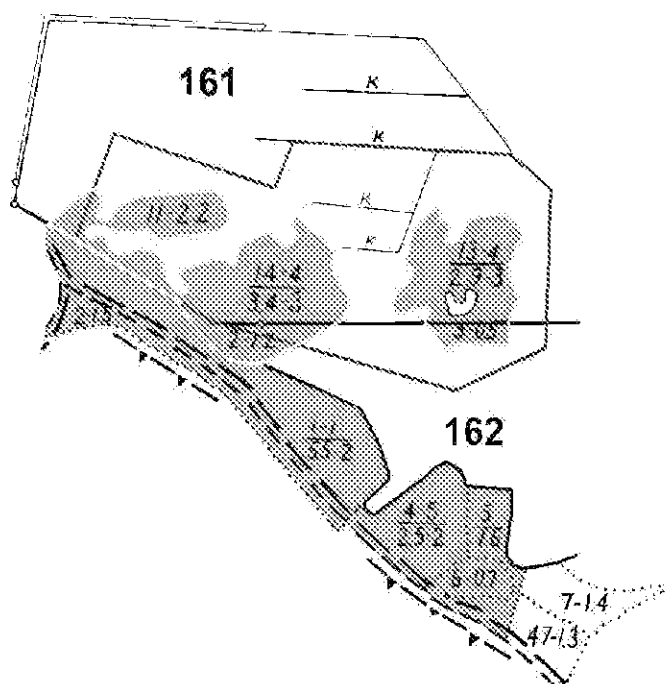
**СХЕМА**  
 расположения и границы лесного участка,  
 проектируемого к исключению из границ лесов, расположенных в лесопарковых зонах  
 Городицкого межрайонного лесничества  
 Городицкого участкового лесничества  
 Кварталы № 161 выдела 11, 13, 14; № 162 выдела 2, 3  
 Площадь 10,2 га  
 Масштаб 1: 10 000



Условные обозначения:

----- - граница проектируемого лесного участка

ТЕМАТИЧЕСКАЯ ЛЕСНАЯ КАРТА  
существующего распределения лесного участка по целевому назначению и категориям защитных лесов.  
Городецкого межрайонного лесничества  
Городецкого участкового лесничества  
Кварталы № 161 выдела 11, 13, 14; № 162 выдела 2, 3  
Площадь 10,2 га  
Масштаб 1: 10 000

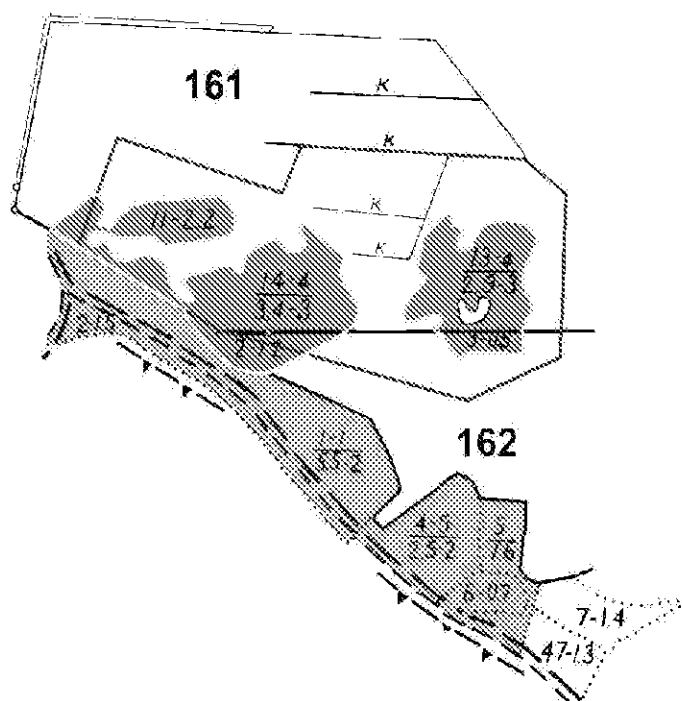


Условные обозначения:




----- - граница проектируемого лесного участка

▨ - леса, расположенные в лесопарковых зонах

ТЕМАТИЧЕСКАЯ ЛЕСНАЯ КАРТА  
проектируемого распределения лесного участка по целевому назначению и категориям защитных лесов  
Городенцкого межрайонного лесничества  
Городенцкого участкового лесничества  
Кварталы № 161 выдела 11, 13, 14. № 162 выдела 2, 3  
Площадь 10,2 га  
Масштаб 1: 10 000



Условные обозначения:

-  - граница проектируемого лесного участка
-  - леса, расположенные в лесостепных зонах
-  - лесостепные леса

Лесные участки, входящие в состав кварталов № 161 (часть), 162 (часть) не находятся у граждан, юридических лиц в собственности, постоянном (бессрочном) пользовании, а также безвозмездном срочном пользовании. Стоит отметить, что в квартале № 161 Городецкого участкового лесничества имеется Государственный памятник природы регионального (областного) значения «Дубрава у города Городца». Паспорт утвержден распоряжением администрации Нижегородской области от 21 августа 1996 г. № 1129-р. В целях уточнения количественных и качественных характеристик в кварталах 161 (часть), 162 (часть) Городецкого участкового лесничества использованы проанализированные материалы лесоустройства 1994-1995гг.

Количественные и качественные характеристики лесных участков, проектируемых для изменения границ земель, на которых расположены леса в лесопарковой зоне и отнесение к ценным лесам: лесостепным лесам в Городецком участковом лесничестве, отражены в таблице 2.5.

Таблица 2.5. Количественные и качественные характеристики лесных участков Городецкого участкового лесничества проектируемых для изменения границ земель, на которых расположены леса в лесопарковой зоне

Наименование участкового лесничества	№ квартала	№ выдела	Площадь, га	Состав насаждения	Возраст, лет	Класс возраста	Бонитет	Полнота	Запас, куб.м на 1га	Запас, куб.м на выделе
Городецкое	161	11	2,2	9С1Б	50	2	3	0,6	130	286
	161	13	2,9	6Б2ОС2ОЛЧ	40	2	3	0,6	90	261
	161	14	3,4	6Б2ОС2ОЛЧ +С	40	2	3	0,6	90	306
	162	2	1,2	6Б3ОС1С+Е	50	2	2	0,6	120	144
	162	3	0,5	10С+Б	60	2	1	0,6	220	110
Итого лесных земель			10,2							
Итого нелесных земель			-							
<b>Всего</b>			<b>10,2</b>		<b>42</b>	<b>2</b>	<b>2,7</b>	<b>0,6</b>	<b>105</b>	<b>1107</b>

От общей площади лесных участков на долю лесных земель приходится 100 % территории, на долю нелесных земель – 0 %.



Основной лесообразующей породой на проектируемом лесном участке является, береза (74 %), сосна занимает по 26 % территории от общей площади лесных земель.

Распределение общих запасов по породам сходно с распределением по площадям. Общий запас древесины всех древесных пород – 1107 м<sup>3</sup>. Из него на долю сосны приходится 396 м<sup>3</sup>, на долю березы – 711 м<sup>3</sup>.

Преобладающей, как по площади, так и по запасу, является группа средневозрастных насаждений, на долю которых приходится 100 % от площади лесопокрытых земель. Средний возраст насаждений – 42 года.

Рассматривая распределение насаждений по классам бонитета можно отметить, что преобладают насаждения 2-3 класса бонитета. Преобладающей полнотой в лесных массивах является полнота 0,6.

С учетом требований Правил по площади лесных участков, уменьшение площади и изменение местоположения защитных лесов проектом не предусмотрено. Данный проект отвечает требованиям существующего разделения лесов Нижегородской области по целевому назначению, категориям защитных лесов и оснований их установления.

Территориальное размещение лесов Городецкого межрайонного лесничества, с указанием участкового лесничества, категорий защитных лесов, показаны на рисунке 2.



### 3. Характеристика лесных участков, проектируемых для включения в границы земель, на которых расположены леса в лесопарковых зонах

Лесной участок, проектируемый для включения в леса, расположенные в лесопарковых зонах, расположен в границах квартала № 138 (часть) Шатковского участкового лесничества Шатковского районного лесничества.

Шатковское районное лесничество департамента лесного хозяйства Нижегородской области расположено в южной части Нижегородской области на территории Шатковского муниципального района.

Административный центр – п.г.т. Шатки.

Шатковское районное лесничество на севере граничит с Арзамасским и Бутурлинским межрайонными лесничествами, на западе – с Арзамасским межрайонным лесничеством, на юге – с Первомайским районным лесничеством, на юго-востоке – с Разинским районным лесничеством, на востоке – с Бутурлинским межрайонным лесничеством.

Контора лесничества находится в п.г.т. Шатки, в 0,5 км от станции Шатки Горьковской железной дороги.

Протяженность территории лесничества с севера на юг - 39 км, с востока на запад - 67 км.

Шатковское районное лесничество сформировано из трех участковых лесничеств. Распределение площади лесного фонда Шатковского районного лесничества по участковым лесничествам представлено в таблице 3.1 и на рисунке 3 в виде карты-схемы.

Таблица 3.1. Распределение площади лесного фонда Шатковского районного лесничества по участковым лесничествам

№ п/п	Наименование участковых лесничеств	Кварталы	Общая площадь, га
1	2	3	4
1	Красноборское	1-121	12438
2	Шатковское	1-174	17190
3	Лесогорское	1-148	15656
<b>Всего по лесничеству:</b>		<b>443</b>	<b>45284</b>

Юридический и почтовый адрес лесничества: 607700, Нижегородская область, п.г.т. Шатки, ул. 1 Мая, д. 56.

Телефон: 8(831-90) 4-15-71, тел./факс (831-90) 4-14-70.

Структура Шатковского районного лесничества по данным государственного лесного реестра по муниципальным образованиям на 1 января 2020 г. приведена в таблице 3.2.

Местоположение лесничества на территории Нижегородской области представлено на рисунке 4.

Таблица 3.2. Структура Шатковского районного лесничества

№ п/п	Наименование участковых лесничеств	Административный район (муниципальное образование)	Общая площадь, га
1	2	3	4
1	Красноборское	Шатковский район	12438
2	Шатковское		17190
3	Лесогорское		15656
<b>Всего по лесничеству:</b>			<b>45284</b>
Всего по муниципальному образованию		Шатковский район	45284

Информация представлена согласно данных лесохозяйственного регламента Шатковского районного лесничества, утвержденного приказом департамента лесного хозяйства Нижегородской области от 16 февраля 2018 г. № 158. Срок действия лесохозяйственного регламента Шатковского районного лесничества с 28 июля 2018 г. по 27 июля 2028 г.

В соответствии с приказом Минприроды России от 18 августа 2014 г. № 367 «Об утверждении Перечня лесорастительных зон Российской Федерации и Перечня лесных районов Российской Федерации» (с изменениями на 19 февраля 2019 г.) территория Шатковского районного лесничества отнесена к району хвойно-широколиственных (смешанных) лесов европейской части Российской Федерации зоны хвойно-широколиственных лесов. Распределение лесов лесничества по лесорастительным зонам, лесным районам, зонам лесозащитного районирования представлено в таблице 3.3. Лесистость Шатковского района 29,7 %.

Таблица 3.3. Распределение лесов Шатковского районного лесничества по лесорастительным зонам, лесным районам, зонам лесозащитного районирования

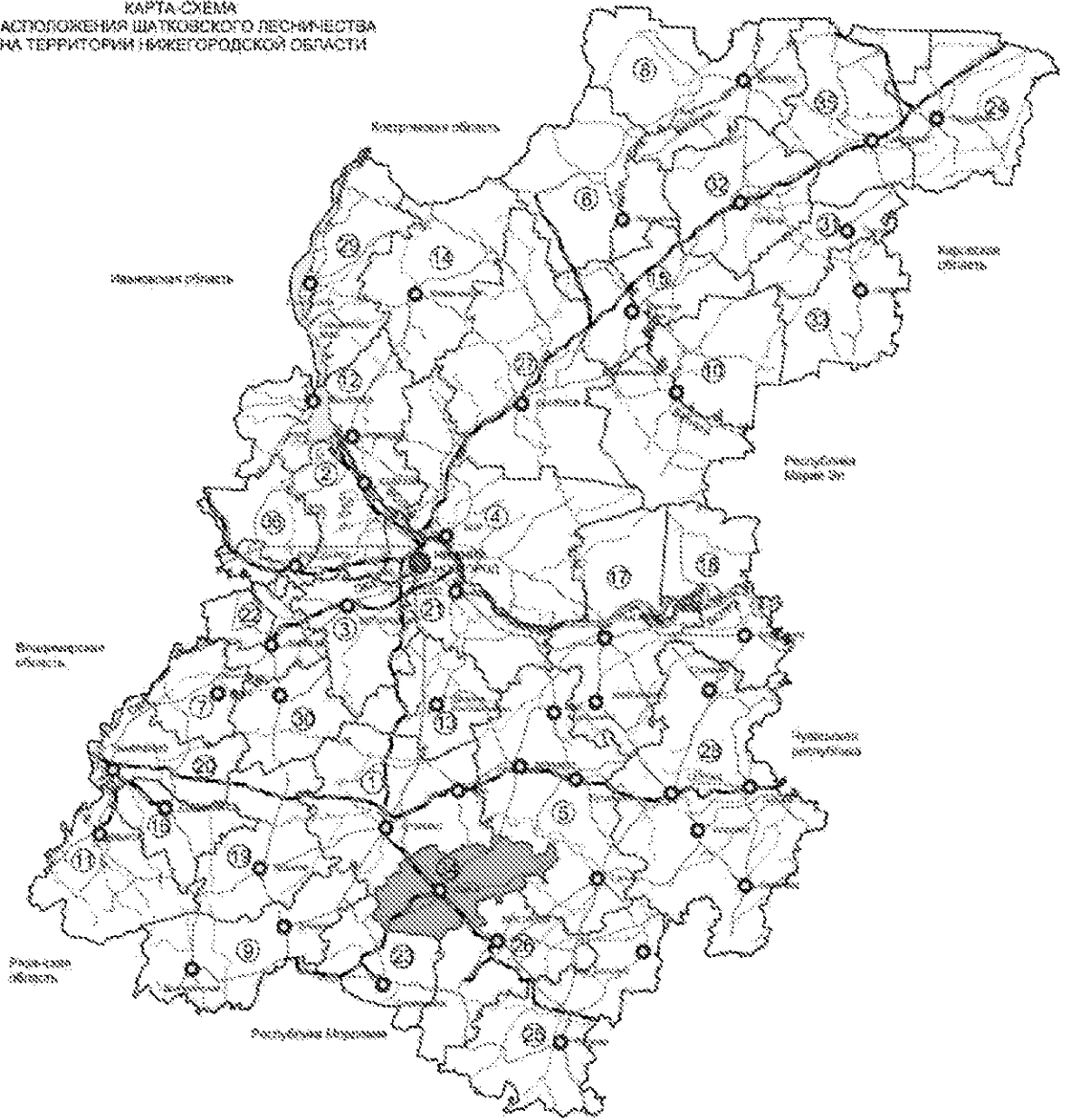
№ п/п	Наименование участковых лесничеств	Лесорастительная зона	Лесной район	Зона лесозащитного районирования	Перечень лесных кварталов	Площадь, га
1	2	3	4	5	6	7

1	Красноборское	Зона хвойно-широколиственных лесов	Район хвойно-широколиственных (смешанных) лесов европейской части Российской Федерации	Зона сильной лесопатологической угрозы Южного сосново-широколиственного лесозащитного района	1-121	124 38
2	Шатковское				1-174	171 90
3	Лесогорское				1-148	156 56
<b>Всего:</b>						<b>452 84</b>

Проектируемое исключение лесного участка из границ земель, на которых расположены леса в лесопарковых зонах, не нарушает прав и законных интересов правообладателя лесного участка и не влечет за собой прекращение его прав на лесной участок, при этом включение в границу позволит развить туристические функции, а также более продуктивно использовать территорию и природные ландшафты, без ущерба для окружающей среды.



КАРТА-СХЕМА  
РАСПОЛОЖЕНИЯ ШАТКОВСКОГО ЛЕСНИЧЕСТВА  
НА ТЕРРИТОРИИ НИЖЕГОРОДСКОЙ ОБЛАСТИ



УСЛОВНЫЕ ОБОЗНАЧЕНИЯ

РАЙОН-УЕЗДЫ				УСЛОВНЫЕ ОБОЗНАЧЕНИЯ			
1	Ардатовский	11	Кировский	1	Шатковский	1	Административная граница
2	Ветковский	12	Князевский	2	Ветковский	2	Граница лесничества
3	Вичугинский	13	Козьмодемьянский	3	Вичугинский	3	Граница государственного леса
4	Владимирский	14	Краснобаковский	4	Владимирский	4	Граница государственного лесничества
5	Вурьяновский	15	Красносельский	5	Вурьяновский	5	Граница государственного лесничества
6	Вязниковский	16	Краснохолмский	6	Вязниковский	6	Граница государственного лесничества
7	Вятковский	17	Красноярский	7	Вятковский	7	Граница государственного лесничества
8	Гавриловский	18	Курьинский	8	Гавриловский	8	Граница государственного лесничества
9	Городецкий	19	Лысковский	9	Городецкий	9	Граница государственного лесничества
10	Гусь-Жуковский	20	Мокшанский	10	Гусь-Жуковский	10	Граница государственного лесничества
11	Дзержинский	21	Муромский	11	Дзержинский	11	Граница государственного лесничества
12	Завьяловский	22	Нижегородский	12	Завьяловский	12	Граница государственного лесничества
13	Землянский	23	Павловский	13	Землянский	13	Граница государственного лесничества
14	Ивановский	24	Саровский	14	Ивановский	14	Граница государственного лесничества
15	Исарский	25	Семурнинский	15	Исарский	15	Граница государственного лесничества
16	Канавинский	26	Тарнопольский	16	Канавинский	16	Граница государственного лесничества
17	Канжуловский	27	Темниковский	17	Канжуловский	17	Граница государственного лесничества
18	Караулинский	28	Тонкинский	18	Караулинский	18	Граница государственного лесничества
19	Киреевский	29	Трикопский	19	Киреевский	19	Граница государственного лесничества
20	Кировский	30	Ульяновский	20	Кировский	20	Граница государственного лесничества
21	Козьмодемьянский	31	Ханжарский	21	Козьмодемьянский	21	Граница государственного лесничества
22	Краснобаковский	32	Хорошевский	22	Краснобаковский	22	Граница государственного лесничества
23	Красносельский	33	Чкаловский	23	Красносельский	23	Граница государственного лесничества
24	Краснохолмский	34	Щегловский	24	Краснохолмский	24	Граница государственного лесничества
25	Красноярский	35	Ядринский	25	Красноярский	25	Граница государственного лесничества
26	Курьинский	36	Ярковский	26	Курьинский	26	Граница государственного лесничества
27	Лысковский	37	Ярковский	27	Лысковский	27	Граница государственного лесничества
28	Мокшанский	38	Ярковский	28	Мокшанский	28	Граница государственного лесничества
29	Муромский	39	Ярковский	29	Муромский	29	Граница государственного лесничества
30	Нижегородский	40	Ярковский	30	Нижегородский	30	Граница государственного лесничества
31	Павловский	41	Ярковский	31	Павловский	31	Граница государственного лесничества
32	Саровский	42	Ярковский	32	Саровский	32	Граница государственного лесничества
33	Семурнинский	43	Ярковский	33	Семурнинский	33	Граница государственного лесничества
34	Тарнопольский	44	Ярковский	34	Тарнопольский	34	Граница государственного лесничества
35	Темниковский	45	Ярковский	35	Темниковский	35	Граница государственного лесничества
36	Тонкинский	46	Ярковский	36	Тонкинский	36	Граница государственного лесничества
37	Трикопский	47	Ярковский	37	Трикопский	37	Граница государственного лесничества
38	Ульяновский	48	Ярковский	38	Ульяновский	38	Граница государственного лесничества
39	Ханжарский	49	Ярковский	39	Ханжарский	39	Граница государственного лесничества
40	Хорошевский	50	Ярковский	40	Хорошевский	40	Граница государственного лесничества
41	Чкаловский	51	Ярковский	41	Чкаловский	41	Граница государственного лесничества
42	Щегловский	52	Ярковский	42	Щегловский	42	Граница государственного лесничества
43	Ядринский	53	Ярковский	43	Ядринский	43	Граница государственного лесничества
44	Ярковский	54	Ярковский	44	Ярковский	44	Граница государственного лесничества
45	Ярковский	55	Ярковский	45	Ярковский	45	Граница государственного лесничества

Рисунок 4. Местоположение Шатковского районного лесничества на территории Нижегородской области

По данным лесохозяйственного регламента Шатковского районного лесничества, распределение лесов по категориям защитных лесов представлено в таблице 3.4.

Таблице 3.4. Разделение лесов по целевому назначению и категориям защитных лесов

№ п/п	Целевое назначение лесов	Площадь, га (%)
1	Защитные леса, всего	27963 (61,8%)
	в том числе:	
1.1	Леса, расположенные на особо охраняемых природных территориях	-
1.1	Леса, расположенные в водоохранных зонах	1164 (2,6%)
1.2	Леса, выполняющие функции защиты природных и иных объектов, всего	6459 (14,3%)
	в том числе:	
	а) Леса, расположенные в защитных полосах лесов	2317 (5,1%)
	б) Леса, расположенные в первом и втором поясах зон санитарной охраны источников питьевого и хозяйственно-бытового водоснабжения	929 (2,1%)
	б) Леса, расположенные в зеленых зонах	2458 (5,4%)
	в) Леса, расположенные в лесопарковых зонах	755 (1,7%)
1.3	Ценные леса, всего	20340 (44,9%)
	в том числе:	
	а) Запретные полосы лесов, расположенные вдоль водных объектов	8951 (19,8%)
	б) Лесостепные леса	11389 (25,1%)
2	Эксплуатационные леса	17321 (38,2%)
	<b>Всего лесов</b>	<b>45284 (100%)</b>



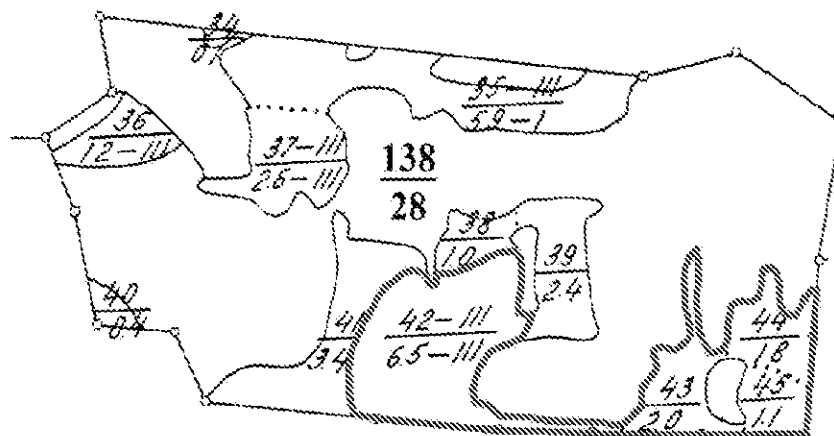
Ведомость кварталов и выделов, проектируемых для изменения категории защитных лесов в Шатковском районном лесничестве, приведена в таблице 3.5, расположение и границы лесного участка показаны на схемах.

Таблица 3.5. Ведомость кварталов и выделов, проектируемых для изменения категории защитных лесов

Наименование участкового лесничества	В леса, расположенные в лесопарковых зонах			Из лесостепных лесов		
	№ квартала	№ выдела	площадь, га	№ квартала	№ выдела	площадь, га
Шатковское районное лесничество						
Шатковское	138	42	6,5	138	42	6,5
	138	43	2,0	138	43	2,0
	138	44	1,8	138	44	1,8
	138	45	1,1	138	45	1,1
	<b>Итого:</b>			<b>11,4</b>	<b>Итого:</b>	

В соответствии с пунктами 3, 5 Правил выполнения работ по лесовосстановлению или лесоразведению лицами, использующими леса в соответствии со статьями 43-46 Лесного кодекса Российской Федерации, и лицами, обратившимися с ходатайством или заявлением об изменении целевого назначения лесного участка, утвержденных постановлением Правительства Российской Федерации от 7 мая 2019 г. № 566, на данном участке возможно провести мероприятие по лесовосстановлению или лесоразведению в случае образования гари или естественного отпада насаждений достигших возраста переспелости или усыхания вследствие болезни.

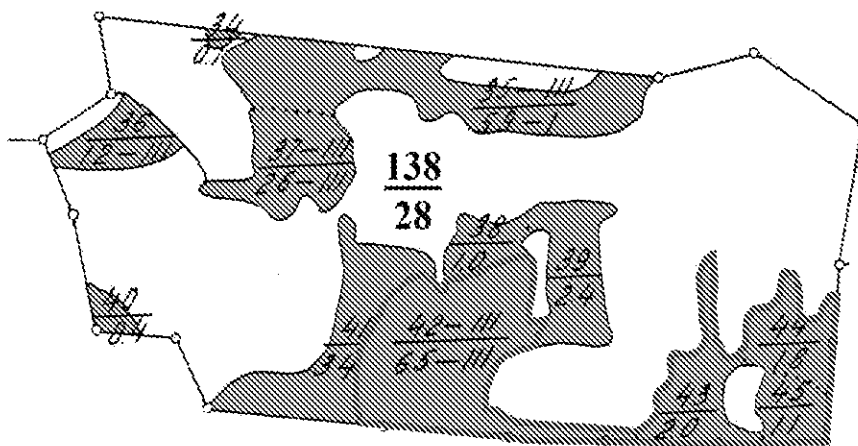
СХЕМА  
 расположения и границы лесного участка, проектируемого  
 к исключению из грани лесостепных лесов  
 Шатковского районного лесничества  
 Шатковского участкового лесничества  
 Квартал № 138 выдела 42-45  
 Площадь: 11,4 га  
 Масштаб 1: 10 000



Условные обозначения:

▨ - граница проектируемого лесного участка

ТЕМАТИЧЕСКАЯ ЛЕСНАЯ КАРТА  
существующего распределения лесного участка  
по видам целевого назначения и категориям защитных лесов  
Шатковского районного лесничества  
Шатковского участкового лесничества  
Квартал № 138 выдела 42-45  
Площадь: 11,4 га  
Масштаб 1: 10 000

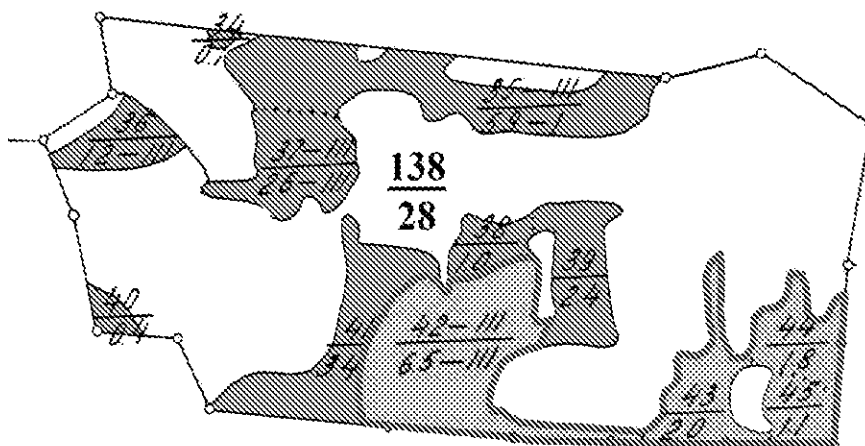


Условные обозначения:

▨ - граница проектируемого лесного участка

▨ - лесостепные леса

ТЕМАТИЧЕСКАЯ ЛЕСНАЯ КАРТА  
 проектируемого распределения лесного участка  
 по видам целевого назначения и категориям защитных лесов  
 Шатковского районного лесничества  
 Шатковского участкового лесничества  
 Квартал № 138 выдела 42-45  
 Площадь: 11,4 га  
 Масштаб 1: 10 000



Условные обозначения:

▬ - граница проектируемого лесного участка

▨ - лесостепные леса

▩ - леса, расположенные в лесопарковых зонах

Количественные и качественные характеристики лесных участков, проектируемых для изменения границ лесов, расположенных в лесопарковых зонах, и отнесение к границам ценных лесов – лесостепным лесам, в Шатковском участковом лесничестве Шатковского районного лесничества отражены в таблице 3.6.

Таблица 3.6. Количественные и качественные характеристики лесных участков Шатковского участкового лесничества проектируемых для изменения границ земель, на которых расположены леса в лесопарковой зоне

Наименование лесничества	№ квартала	№ выдела	Площадь, га	Таксационная характеристика выдела					
				состав насаждения	возраст, лет	бонитет	полнота	Запас, куб. м на 1га	Запас, куб. м на выделе
Шатковское	138	42	6,5	4Дв4Б2Ос	25	3	0,6	80	520
	138	43	2,0	9Б1С	20	1	0,7	80	160
	138	44	1,8	8Б2С	25	1	0,6	90	160
	138	45	1,1	7С3Б	40	1	0,5	140	150
	<b>Всего</b>		<b>11,4</b>	<b>5Дв3Б2С</b>	<b>25</b>	<b>1</b>	<b>0,6</b>	<b>87</b>	<b>990</b>

Испрашиваемый лесной участок представлен фактически на 100% лесными землями. Насаждения, произрастающие на лесном участке, представлены средне полнотными, средне бонитетными молодыми и средневозрастными сосновыми, дубовыми и березовыми древостоями естественного происхождения.

Общий запас древесины всех древесных пород – 990 м<sup>3</sup>.

Преобладающей, как по площади, так и по запасу, является группа молодых насаждений.

Средний возраст насаждений – 25 лет.

Средний запас на га – 87 куб.м

Рассматривая распределение насаждений по классам бонитета, можно отметить, что преобладают насаждения 1 и 3 класса бонитета.

Преобладающей полнотой в лесных массивах является полнота 0,6.

Средний состав насаждений – 5Дв3Б2С.

Проектирование данного лесного участка для включения в границы земель, на которых расположены леса в лесопарковых зонах вблизи районного поселка Шатки и населенных пунктов таких как: с. Архангельское, с. Кержемок, с общей численностью населения в 11 325

человек, что подтверждается в письме администрации Шатковского муниципального района от 7 февраля 2020 г. № 147-47548/20, является логичным и отвечающим требованиям Правил.

В состав компенсирующего участка включаются лесные массивы, площадь которых не меньше площади лесного участка, исключаемого из лесов, расположенных в лесопарковых зонах, что также соответствует требованиям вышеупомянутого нормативного правового акта, и не приведет к уменьшению площади лесов, расположенных в лесопарковых зонах на территории Нижегородской области.

Компенсирующий лесной участок сформирован в границах лесного квартала, что соответствует требованиям, установленным Лесным кодексом Российской Федерации к проектной документации, подготовка которого осуществляется в рамках проектирования лесного участка.

Расположение лесного участка в границах лесов, расположенных в лесопарковых зонах, предполагает отнесение к выделенным функциональным зонам, которые устанавливаются в целях дифференциации режима использования, охраны, защиты и воспроизводства в различных частях лесов, расположенных в лесопарковых зонах. (Лесной кодекс Российской Федерации, пункт 25 Правил) определено, что в лесах, расположенных в лесопарковой зоне, которая имеет хорошо сложившиеся, устойчивые природные ландшафты, сформированную рекреационную инфраструктуру, либо в случае, если не требуется дифференциация режима использования, охраны, защиты и воспроизводства лесов, функциональные зоны могут не выделяться.

Исходя из количественных, качественных и иных характеристик лесного квартала № 138 (часть) Шатковского участкового лесничества Шатковского районного лесничества следует, что насаждения, которые произрастают на лесном участке, включаемые в границы лесов, расположенных в лесопарковой зоне, обладают не менее ценными, с точки зрения рекреационного использования качествами, что и насаждения, расположенные на испрашиваемом лесном участке.

В соответствии с частью 4 статьи 12 Лесного кодекса Российской Федерации леса подлежат освоению в целях сохранения средообразующих, водоохраных, защитных, санитарно-гигиенических, оздоровительных и иных полезных функций лесов с одновременным использованием лесов при условии, если это использование совместимо с целевым назначением защитных лесов и выполняемыми ими полезными функциями.

Лесной участок, расположенный в квартале № 138 (часть) Шатковского участкового лесничества общей площадью 11,4 га, включаемый в границы земель, на которых расположены леса в лесопарковых зонах, в полной мере компенсируют уменьшение площади лесов, расположенных в лесопарковых зонах, на территории Городецкого участкового лесничества Городецкого межрайонного лесничества Нижегородской области.

При проектировании границ и площадей защитных лесов Нижегородской области площадь лесов, расположенных в лесопарковых зонах, не уменьшается.

Территориальное размещение лесов Шатковского районного лесничества, с указанием участковых лесничеств, категорий защитных лесов, показаны на рисунке 5.





#### **4. Проектирование лесов, расположенных в лесопарковых зонах и лесостепных лесов, на лесных участках Городецкого межрайонного лесничества и Шатковского районного лесничества**

В настоящей документации отражены результаты проектирования лесов, расположенных в лесопарковых зонах, на лесном участке Городецкого участкового лесничества Городецкого межрайонного лесничества и лесостепных лесов, на лесном участке Шатковского участкового лесничества Шатковского районного лесничества.

Проектируемое отнесение лесов к лесам, расположенным в лесопарковых зонах и лесостепным лесам осуществлено в соответствии с Лесным кодексом Российской Федерации и Лесоустроительной инструкцией, утвержденной приказом Минприроды России от 29 марта 2018 г. № 122.

На лесном участке, расположенном в кварталах № 161 (часть), № 162 (часть) Городецкого участкового лесничества Городецкого межрайонного лесничества, осуществлено проектирование лесов, расположенных в лесопарковых зонах, из лесостепных лесов, расположенных в квартале № 138 (часть) Шатковского участкового лесничества Шатковского районного лесничества.

В отношении лесного участка, расположенного в лесных кварталах № 161 (часть), № 162 (часть) Городецкого участкового лесничества Городецкого межрайонного лесничества, выполнено проектируемое изменение границ лесов, расположенных в лесопарковых зонах и отнесение к лесостепным лесам.

Проектирование выполнено на основании анализа, состояния и использования лесов Городецкого межрайонного лесничества, перспектив их освоения для государственных и муниципальных нужд, а также с учетом анализа, оснований разделения лесов Нижегородской области по выполняемым функциям.

По информации, представленной Городецким межрайонным лесничеством, проектируемые лесные участки по изменению границ лесов, расположенных в лесопарковых зонах в кварталах № 161 (часть), 162 (часть) Городецкого участкового лесничества за счет соответствующего изменения площадей и границ лесостепных лесов в квартале № 138 (часть) Шатковского участкового лесничества Шатковского районного лесничества, не обременены правами третьих лиц.

Лесные участки в составе лесных кварталов № 161 (часть), 162 (часть) Городецкого участкового лесничества Городецкого межрайонного лесничества Нижегородской области, связанные с исключением из границ

существующих лесов, расположенных в лесопарковой зоне, на лесном участке общей площадью 10,2 га, проектируется отнести по целевому назначению к лесостепным лесам.

**Схема границ Городецкого межрайонного лесничества  
Городецкого участкового лесничества квартала № 161 (выд. 11)  
проектируемого для изменения категории защитных лесов**



**Условные обозначения:**

- границы лесного участка, проектируемого к исключению из границ лесов, расположенных в лесопарковых зонах
- поворотные точки участка




**Координаты характерных точек границ  
Городецкого межрайонного лесничества  
Городецкого участкового лесничества  
квартала № 161 (выд. 11)**

Система координат: МСК-52 зона 2 Нижегородская область

Точка	Ориентир	Румбы	Длина	X	Y
1	2	СВ:13° 32' 44"	11.61	550150.176	2199399.665
2	3	СЗ:45° 32' 19"	30.84	550161.404	2199401.340
3	4	СЗ:37° 39' 23"	16.32	550183.263	2199389.407
4	5	СЗ:13° 31' 46"	15.90	550196.245	2199384.020
5	6	СЗ:65° 39' 12"	32.70	550211.747	2199382.112
6	7	СЗ:78° 37' 21"	24.94	550225.418	2199365.833
7	8	СЗ:89° 59' 60"	24.86	550230.479	2199352.344
8	9	ЮЗ:70° 43' 52"	28.24	550230.645	2199338.551
9	10	ЮЗ:76° 37' 18"	20.70	550221.581	2199323.662
10	11	СЗ:82° 40' 29"	20.94	550216.815	2199312.457
11	12	СЗ:72° 10' 04"	15.94	550219.737	2199300.976
12	13	СЗ:38° 50' 33"	16.15	550224.626	2199292.659
13	14	СЗ:52° 47' 48"	12.72	550237.387	2199287.208
14	15	СЗ:73° 04' 48"	12.68	550245.137	2199281.696
15	16	ЮЗ:69° 14' 15"	22.74	550248.892	2199275.029
16	17	СЗ:70° 30' 08"	21.48	550240.905	2199263.170
17	18	СЗ:7° 09' 28"	8.67	550248.278	2199251.988
18	19	СВ:62° 43' 50"	14.19	550256.858	2199251.537
19	20	СВ:86° 30' 13"	24.10	550263.344	2199258.574
20	21	ЮВ:78° 42' 35"	28.65	550264.632	2199271.892
21	22	ЮВ:87° 22' 23"	39.27	550258.766	2199287.403
22	23	СВ:88° 02' 34"	42.45	550256.723	2199309.118
23	24	СВ:81° 35' 07"	37.31	550257.888	2199332.658
24	25	ЮВ:71° 00' 25"	40.90	550263.099	2199353.105
25	26	СВ:83° 17' 46"	61.42	550249.592	2199374.375
26	27	СВ:83° 08' 08"	40.08	550256.313	2199408.267
27	28	СВ:84° 44' 35"	40.60	550260.837	2199430.368
28	29	СВ:76° 40' 22"	37.44	550264.355	2199452.766
29	30	СВ:61° 29' 39"	19.68	550272.686	2199473.066
30	31	СВ:14° 04' 32"	14.19	550282.037	2199482.724
31	32	СЗ:18° 43' 03"	18.60	550295.821	2199484.798
32	33	СЗ:56° 16' 38"	24.30	550313.452	2199481.745
33	34	СЗ:68° 00' 07"	26.51	550327.060	2199470.699
34	35	ЮЗ:88° 39' 37"	37.64	550337.244	2199457.211
35	36	ЮЗ:79° 46' 51"	26.89	550336.602	2199436.388
36	37	ЮЗ:86° 57' 32"	39.21	550331.990	2199421.675
37	38	ЮЗ:87° 30' 40"	34.54	550330.135	2199399.914
38	39	ЮЗ:85° 14' 40"	34.98	550328.916	2199380.808
39	40	ЮЗ:83° 01' 02"	26.98	550326.253	2199361.500
40	41	ЮЗ:82° 15' 30"	36.08	550323.090	2199346.620
41	42	ЮЗ:68° 53' 00"	32.78	550318.429	2199326.734
42	43	ЮЗ:60° 13' 51"	20.48	550306.830	2199309.659
43	44	ЮЗ:43° 23' 31"	15.37	550296.816	2199299.685

Точка	Ориентир	Румбы	Длина	X	Y
44	45	ЮЗ:40° 49' 20"	13.78	550285.640	2199293.700
45	46	ЮЗ:89° 28' 45"	29.70	550275.233	2199288.586
46	47	СЗ:71° 48' 20"	12.81	550275.208	2199272.143
47	48	СВ:39° 42' 37"	18.48	550279.297	2199265.479
48	49	СВ:23° 58' 49"	13.09	550293.471	2199272.177
49	50	СЗ:30° 27' 22"	12.39	550305.350	2199275.276
50	51	СЗ:55° 06' 29"	14.54	550316.081	2199271.895
51	52	СЗ:85° 06' 03"	17.56	550324.511	2199265.407
52	53	ЮЗ:72° 06' 07"	15.52	550326.186	2199255.758
53	54	ЮЗ:59° 34' 08"	34.49	550321.497	2199247.511
54	55	ЮЗ:61° 29' 51"	23.28	550304.214	2199230.798
55	56	ЮЗ:62° 50' 17"	15.88	550293.216	2199219.334
56	57	ЮЗ:59° 15' 41"	28.82	550286.072	2199211.427
57	58	ЮЗ:60° 11' 50"	20.90	550271.428	2199197.578
58	59	ЮВ:74° 30' 14"	198.86	550261.194	2199187.355
59	60	ЮВ:73° 52' 35"	116.13	550206.694	2199292.874
60	1	ЮВ:74° 29' 12"	85.62	550173.662	2199354.249
1				550150.176	2199399.665

**Схема границ Городецкого межрайонного лесничества  
Городецкого участкового лесничества квартала № 161 (выд. 11)  
проектируемого для изменения категории защитных лесов**



**Условные обозначения:**

- границы лесного участка, проектируемого к исключению из границ лесов, расположенных в лесопарковых зонах
- - поворотные точки участка

**Координаты характерных точек границ Городецкого межрайонного  
лесничества Городецкого участкового лесничества  
квартала № 161 (выд. 11)**

Система координат: МСК-52 зона 2 Нижегородская область

Точка	Ориентир	Румбы	Длина	X	Y
1	2	СВ:13° 32' 44"	11.61	550150.176	2199399.665
2	3	СЗ:45° 32' 19"	30.84	550161.404	2199401.340
3	4	СЗ:37° 39' 23"	16.32	550183.263	2199389.407
4	5	СЗ:13° 31' 46"	15.90	550196.245	2199384.020
5	6	СЗ:65° 39' 12"	32.70	550211.747	2199382.112
6	7	СЗ:78° 37' 21"	24.94	550225.418	2199365.833
7	8	СЗ:89° 59' 60"	24.86	550230.479	2199352.344
8	9	ЮЗ:70° 43' 52"	28.24	550230.645	2199338.551
9	10	ЮЗ:76° 37' 18"	20.70	550221.581	2199323.662
10	11	СЗ:82° 40' 29"	20.94	550216.815	2199312.457
11	12	СЗ:72° 10' 04"	15.94	550219.737	2199300.976
12	13	СЗ:38° 50' 33"	16.15	550224.626	2199292.659
13	14	СЗ:52° 47' 48"	12.72	550237.387	2199287.208
14	15	СЗ:73° 04' 48"	12.68	550245.137	2199281.696
15	16	ЮЗ:69° 14' 15"	22.74	550248.892	2199275.029
16	17	СЗ:70° 30' 08"	21.48	550240.905	2199263.170
17	18	СЗ:7° 09' 28"	8.67	550248.278	2199251.988
18	19	СВ:62° 43' 50"	14.19	550256.858	2199251.537
19	20	СВ:86° 30' 13"	24.10	550263.344	2199258.574
20	21	ЮВ:78° 42' 35"	28.65	550264.632	2199271.892
21	22	ЮВ:87° 22' 23"	39.27	550258.766	2199287.403
22	23	СВ:88° 02' 34"	42.45	550256.723	2199309.118
23	24	СВ:81° 35' 07"	37.31	550257.888	2199332.658
24	25	ЮВ:71° 00' 25"	40.90	550263.099	2199353.105
25	26	СВ:83° 17' 46"	61.42	550249.592	2199374.375
26	27	СВ:83° 08' 08"	40.08	550256.313	2199408.267
27	28	СВ:84° 44' 35"	40.60	550260.837	2199430.368
28	29	СВ:76° 40' 22"	37.44	550264.355	2199452.766
29	30	СВ:61° 29' 39"	19.68	550272.686	2199473.066

Точка	Ориентир	Румбы	Длина	X	Y
30	31	СВ:14° 04' 32"	14.19	550282.037	2199482.724
31	32	СЗ:18° 43' 03"	18.60	550295.821	2199484.798
32	33	СЗ:56° 16' 38"	24.30	550313.452	2199481.745
33	34	СЗ:68° 00' 07"	26.51	550327.060	2199470.699
34	35	ЮЗ:88° 39' 37"	37.64	550337.244	2199457.211
35	36	ЮЗ:79° 46' 51"	26.89	550336.602	2199436.388
36	37	ЮЗ:86° 57' 32"	39.21	550331.990	2199421.675
37	38	ЮЗ:87° 30' 40"	34.54	550330.135	2199399.914
38	39	ЮЗ:85° 14' 40"	34.98	550328.916	2199380.808
39	40	ЮЗ:83° 01' 02"	26.98	550326.253	2199361.500
40	41	ЮЗ:82° 15' 30"	36.08	550323.090	2199346.620
41	42	ЮЗ:68° 53' 00"	32.78	550318.429	2199326.734
42	43	ЮЗ:60° 13' 51"	20.48	550306.830	2199309.659
43	44	ЮЗ:43° 23' 31"	15.37	550296.816	2199299.685
44	45	ЮЗ:40° 49' 20"	13.78	550285.640	2199293.700
45	46	ЮЗ:89° 28' 45"	29.70	550275.233	2199288.586
46	47	СЗ:71° 48' 20"	12.81	550275.208	2199272.143
47	48	СВ:39° 42' 37"	18.48	550279.297	2199265.479
48	49	СВ:23° 58' 49"	13.09	550293.471	2199272.177
49	50	СЗ:30° 27' 22"	12.39	550305.350	2199275.276
50	51	СЗ:55° 06' 29"	14.54	550316.081	2199271.895
51	52	СЗ:85° 06' 03"	17.56	550324.511	2199265.407
52	53	ЮЗ:72° 06' 07"	15.52	550326.186	2199255.758
53	54	ЮЗ:59° 34' 08"	34.49	550321.497	2199247.511
54	55	ЮЗ:61° 29' 51"	23.28	550304.214	2199230.798
55	56	ЮЗ:62° 50' 17"	15.88	550293.216	2199219.334
56	57	ЮЗ:59° 15' 41"	28.82	550286.072	2199211.427
57	58	ЮЗ:60° 11' 50"	20.90	550271.428	2199197.578
58	59	ЮВ:74° 30' 14"	198.86	550261.194	2199187.355
59	60	ЮВ:73° 52' 35"	116.13	550206.694	2199292.874
60	1	ЮВ:74° 29' 12"	85.62	550173.662	2199354.249
1				550150.176	2199399.665

**Описательная часть границ проектируемого лесного участка для исключения из лесов, расположенных в лесопарковых зонах.**

Согласно схеме границ Городецкого межрайонного лесничества Городецкого участкового лесничества (кв. № 161 выдел 11) граница проектируемого участка проходит:

Прохождение границы		Описание прохождения границы
От точки	До точки	
1	2	3
1	2	границат с выделом 14 квартала № 161 Городецкого участкового Городецкого межрайонного лесничества
2	3	границат с безлесным пространством квартала № 161 Городецкого участкового лесничества Городецкого межрайонного лесничества
3	4	границат с безлесным пространством квартала № 161 Городецкого участкового лесничества Городецкого межрайонного лесничества
4	5	границат с безлесным пространством квартала № 161 Городецкого участкового лесничества Городецкого межрайонного лесничества
5	6	границат с безлесным пространством квартала № 161 Городецкого участкового лесничества Городецкого межрайонного лесничества
6	7	границат с безлесным пространством квартала № 161 Городецкого участкового лесничества Городецкого межрайонного лесничества
7	8	границат с безлесным пространством квартала № 161 Городецкого участкового лесничества Городецкого межрайонного лесничества
8	9	границат с безлесным пространством квартала № 161 Городецкого участкового лесничества Городецкого межрайонного лесничества
9	10	границат с безлесным пространством квартала № 161 Городецкого участкового лесничества Городецкого межрайонного лесничества
10	11	границат с безлесным пространством квартала № 161 Городецкого участкового лесничества Городецкого межрайонного лесничества
11	12	границат с безлесным пространством квартала № 161 Городецкого участкового лесничества Городецкого межрайонного лесничества
12	13	границат с безлесным пространством квартала № 161 Городецкого участкового лесничества Городецкого межрайонного лесничества
13	14	границат с безлесным пространством квартала № 161 Городецкого участкового лесничества Городецкого межрайонного лесничества
14	15	границат с безлесным пространством квартала № 161 Городецкого участкового лесничества Городецкого межрайонного лесничества
15	16	границат с безлесным пространством квартала № 161

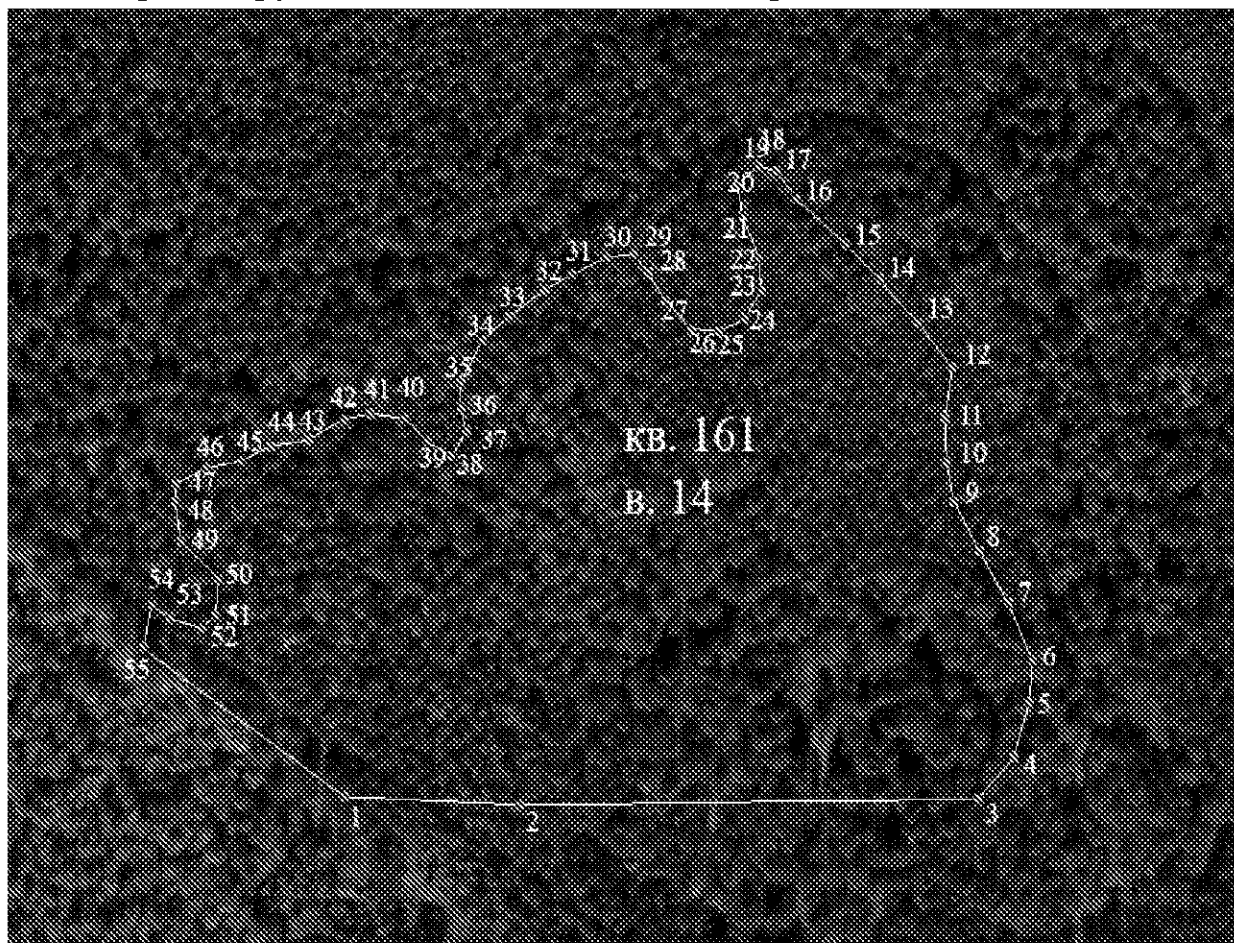






Прохождение границы		Описание прохождения границы
От точки	До точки	
1	2	3
48	49	граничат с безлесным пространством квартала № 161 Городецкого участкового лесничества Городецкого межрайонного лесничества
49	50	граничат с безлесным пространством квартала № 161 Городецкого участкового лесничества Городецкого межрайонного лесничества
50	51	граничат с безлесным пространством квартала № 161 Городецкого участкового лесничества Городецкого межрайонного лесничества
51	52	граничат с безлесным пространством квартала № 161 Городецкого участкового лесничества Городецкого межрайонного лесничества
52	53	граничат с безлесным пространством квартала № 161 Городецкого участкового лесничества Городецкого межрайонного лесничества
53	54	граничат с безлесным пространством квартала № 161 Городецкого участкового лесничества Городецкого межрайонного лесничества
54	55	граничат с безлесным пространством квартала № 161 Городецкого участкового лесничества Городецкого межрайонного лесничества
55	56	граничат с безлесным пространством квартала № 161 Городецкого участкового лесничества Городецкого межрайонного лесничества
56	57	граничат с безлесным пространством квартала № 161 Городецкого участкового лесничества Городецкого межрайонного лесничества
57	58	граничат с безлесным пространством квартала № 161 Городецкого участкового лесничества Городецкого межрайонного лесничества
58	1	граничат с северной просекой квартала № 162 Городецкого участкового лесничества Городецкого межрайонного лесничества

**Схема границ Городецкого межрайонного лесничества  
Городецкого участкового лесничества квартала № 161 (выд. 14)  
проектируемого для изменения категории защитных лесов**



**Условные обозначения:**

- границы лесного участка, проектируемого к исключению из границ лесов, расположенных в лесопарковых зонах
- - поворотные точки участка

**Координаты характерных точек границ  
Городецкого межрайонного лесничества  
Городецкого участкового лесничества  
квартала № 161 (выд. 14)**

Система координат: МСК-52 зона 2 Нижегородская область

Точка	Ориентир	Румбы	Длина	X	Y
1	2	СВ:88° 44' 23"	105.025	550110.146	2199469.026
2	3	СВ:87° 13' 21"	270.558	550111.788	2199527.246
3	4	СВ:56° 15' 17"	23.006	550123.139	2199677.040

Точка	Ориентир	Румбы	Длина	X	Y
4	5	СВ:24° 54' 21"	18.071	550135.707	2199687.783
5	6	СЗ:1° 20' 56"	11.893	550152.135	2199692.228
6	7	СЗ:47° 08' 25"	23.478	550164.052	2199692.186
7	8	СЗ:53° 16' 40"	23.280	550180.088	2199682.831
8	9	СЗ:50° 59' 22"	21.685	550194.241	2199672.653
9	10	СЗ:27° 39' 14"	12.238	550207.936	2199663.517
10	11	СЗ:11° 17' 33"	12.920	550218.886	2199660.507
11	12	СВ:9° 01' 07"	14.864	550231.596	2199659.242
12	13	СЗ:61° 10' 59"	25.041	550246.278	2199660.710
13	14	СЗ:64° 28' 54"	26.927	550258.448	2199648.723
14	15	СЗ:66° 32' 43"	22.913	550270.301	2199635.377
15	16	СЗ:68° 36' 23"	33.144	550279.570	2199623.848
16	17	СЗ:59° 55' 09"	14.804	550291.799	2199606.935
17	18	СЗ:84° 17' 41"	10.864	550299.345	2199599.881
18	19	ЮЗ:62° 38' 12"	13.163	550300.529	2199593.922
19	20	ЮВ:24° 15' 48"	10.245	550294.483	2199587.383
20	21	ЮВ:45° 12' 29"	15.571	550285.101	2199589.611
21	22	ЮВ:15° 11' 58"	9.917	550274.117	2199595.577
22	23	ЮЗ:46° 09' 01"	12.327	550264.523	2199596.940
23	24	ЮЗ:74° 07' 58"	15.106	550256.008	2199591.912
24	25	СЗ:89° 59' 60"	16.450	550251.985	2199583.796
25	26	СЗ:65° 55' 44"	18.192	550252.094	2199574.683
26	27	СЗ:55° 44' 45"	13.804	550259.664	2199565.597
27	28	СЗ:61° 21' 33"	10.494	550267.422	2199559.346
28	29	ЮЗ:83° 11' 48"	16.124	550272.605	2199554.296
29	30	ЮЗ:73° 37' 41"	20.116	550270.707	2199545.405
30	31	ЮЗ:71° 48' 14"	16.684	550265.267	2199534.686
31	32	ЮЗ:66° 57' 47"	21.874	550260.139	2199525.818
32	33	ЮЗ:64° 26' 55"	15.928	550251.699	2199514.570
33	34	ЮЗ:40° 59' 57"	17.026	550244.891	2199506.544
34	35	ЮВ:5° 55' 39"	7.359	550232.049	2199500.170
35	36	ЮВ:32° 21' 05"	8.073	550224.695	2199500.513
36	37	ЮЗ:47° 29' 22"	10.744	550217.874	2199502.833

Точка	Ориентир	Румбы	Длина	X	Y
37	38	СЗ:76° 20' 44"	15.292	550210.689	2199498.375
38	39	СЗ:66° 15' 17"	15.000	550214.350	2199490.166
39	40	СЗ:88° 39' 23"	20.896	550220.565	2199482.665
40	41	ЮЗ:81° 39' 33"	15.373	550221.149	2199471.094
41	42	ЮЗ:71° 43' 50"	21.883	550219.023	2199462.631
42	43	ЮЗ:83° 29' 13"	21.599	550212.258	2199451.034
43	44	ЮЗ:73° 41' 18"	18.265	550209.950	2199439.120
44	45	ЮЗ:81° 59' 57"	20.691	550204.944	2199429.391
45	46	ЮЗ:73° 23' 06"	18.221	550202.186	2199417.964
46	47	ЮВ:1° 41' 05"	5.442	550197.068	2199408.234
47	48	ЮВ:23° 17' 12"	11.965	550191.611	2199408.292
48	49	ЮВ:67° 49' 56"	25.840	550180.668	2199410.747
49	50	ЮЗ:2° 50' 55"	10.463	550170.710	2199423.930
50	51	ЮЗ:60° 05' 02"	8.722	550160.247	2199423.497
51	52	СЗ:83° 57' 59"	19.408	550155.955	2199419.258
52	53	СЗ:72° 48' 51"	12.184	550158.088	2199408.567
53	54	ЮЗ:13° 52' 50"	13.381	550161.728	2199402.206
54	1	ЮВ:73° 11' 11"	130.645	550148.833	2199400.265
1				550110.146	2199469.026

**Описательная часть границ проектируемого лесного участка для исключения из лесов, расположенных в лесопарковых зонах.**

Согласно схеме границ Городецкого межрайонного лесничества Городецкого участкового лесничества (кв. № 161 выдел 14) граница проектируемого участка проходит:

Прохождение границы		Описание прохождения границы
От точки	До точки	
1	2	3
1	2	границат с выделом 2 квартала № 162 Городецкого участкового лесничества Городецкого межрайонного лесничества
2	3	границат с выделом 2 квартала № 162 Городецкого участкового лесничества Городецкого межрайонного лесничества
3	4	границат с безлесным пространством квартала № 161 Городецкого участкового лесничества Городецкого межрайонного лесничества
4	5	границат с безлесным пространством квартала № 161










Прохождение границы		Описание прохождения границы
От точки	До точки	
1	2	3
		Городецкого участкового лесничества Городецкого межрайонного лесничества
53	54	граничат с безлесным пространством квартала № 161 Городецкого участкового лесничества Городецкого межрайонного лесничества
54	55	граничат с выделом 11 квартала № 161 Городецкого участкового лесничества Городецкого межрайонного лесничества
55	1	граничат по северной просеке с безлесным пространством квартала № 162 Городецкого участкового лесничества Городецкого межрайонного лесничества

**Схема границ Городецкого межрайонного лесничества  
Городецкого участкового лесничества квартала № 161 (выд. 13)  
проектируемого для изменения категории защитных лесов**



**Условные обозначения:**

- границы лесного участка, проектируемого к исключению из границ лесов, расположенных в лесопарковых зонах
- - поворотные точки участка

**Координаты характерных точек границ Городецкого межрайонного  
лесничества Городецкого участкового лесничества  
квартала № 161 (выд. 13)**

Система координат: МСК-52 зона 2 Нижегородская область

Точка	Ориентир	Румбы	Длина	X	Y
1	2	СВ:86° 38' 22"	120.778	550137.295	2199891.225
2	3	СВ:13° 48' 51"	9.381	550143.629	2199958.061
3	4	СВ:26° 09' 47"	6.373	550152.745	2199959.401
4	5	СВ:30° 08' 10"	24.698	550158.406	2199961.007
5	6	СЗ:15° 28' 47"	17.235	550179.702	2199968.158
6	7	СЗ:47° 56' 30"	25.766	550196.434	2199965.831
7	8	СЗ:22° 06' 39"	22.343	550213.819	2199955.444
8	9	СВ:14° 13' 46"	24.450	550234.585	2199951.010
9	10	СВ:35° 42' 45"	32.773	550258.262	2199954.616
10	11	СВ:38° 07' 23"	13.169	550284.859	2199965.525
11	12	СЗ:27° 45' 37"	16.081	550295.161	2199970.142
12	13	СЗ:65° 38' 19"	20.122	550309.463	2199966.186
13	14	СЗ:70° 58' 42"	19.145	550317.823	2199956.123
14	15	СЗ:76° 10' 51"	23.696	550324.177	2199946.161
15	16	ЮЗ:88° 18' 16"	24.671	550330.007	2199933.482
16	17	ЮЗ:78° 40' 04"	20.255	550329.501	2199919.804
17	18	ЮЗ:85° 47' 42"	19.502	550325.623	2199908.796
18	19	ЮЗ:79° 28' 22"	17.515	550324.303	2199898.003
19	20	ЮЗ:71° 41' 03"	16.738	550321.188	2199888.420
20	21	ЮЗ:56° 22' 02"	16.683	550316.059	2199879.553
21	22	ЮЗ:12° 44' 51"	8.520	550306.908	2199871.746
22	23	ЮЗ:26° 02' 33"	10.295	550298.570	2199870.600
23	24	ЮЗ:44° 22' 33"	11.682	550289.357	2199868.027
24	25	ЮЗ:59° 28' 08"	9.764	550281.061	2199863.371
25	26	ЮЗ:75° 55' 54"	13.000	550276.105	2199858.693
26	27	СЗ:69° 09' 05"	12.841	550273.071	2199851.637
27	28	СЗ:50° 40' 44"	10.147	550277.715	2199845.041
28	29	СВ:29° 51' 43"	9.721	550284.224	2199840.807
29	30	СВ:51° 43' 25"	12.140	550292.655	2199843.555

Точка	Ориентир	Румбы	Длина	X	Y
30	31	СЗ:36° 42' 41"	11.576	550300.052	2199848.940
31	32	СЗ:81° 33' 02"	18.784	550309.451	2199845.233
32	33	СЗ:62° 10' 45"	12.856	550312.357	2199834.983
33	34	СЗ:0° 50' 33"	13.601	550318.333	2199828.711
34	35	СЗ:85° 01' 12"	9.677	550332.030	2199828.812
35	36	ЮЗ:67° 00' 23"	22.400	550332.873	2199823.464
36	37	ЮЗ:55° 39' 32"	20.262	550324.324	2199811.908
37	38	ЮЗ:50° 03' 47"	20.672	550312.965	2199802.535
38	39	ЮЗ:46° 33' 20"	17.974	550299.820	2199793.572
39	40	ЮЗ:11° 07' 47"	18.080	550287.435	2199786.219
40	41	ЮЗ:19° 24' 53"	17.569	550269.753	2199784.100
41	42	ЮЗ:18° 20' 38"	11.947	550253.202	2199780.639
42	43	ЮВ:48° 23' 41"	20.181	550241.869	2199778.410
43	44	ЮВ:50° 09' 19"	16.841	550228.297	2199786.624
44	45	ЮЗ:50° 34' 49"	17.307	550217.411	2199793.638
45	46	ЮЗ:52° 11' 17"	20.683	550206.476	2199786.118
46	47	ЮЗ:47° 53' 14"	18.670	550193.890	2199776.915
47	48	ЮЗ:20° 20' 31"	16.915	550181.510	2199769.131
48	49	ЮЗ:16° 19' 53"	12.234	550165.626	2199765.678
49	50	ЮВ:47° 25' 51"	15.004	550153.957	2199763.630
50	51	СВ:80° 33' 50"	17.933	550143.641	2199769.604
51	52	СВ:79° 42' 09"	13.873	550146.531	2199779.431
52	53	СВ:79° 32' 51"	16.646	550148.890	2199787.034
53	54	СВ:83° 44' 19"	20.905	550151.789	2199796.122
54	55	СВ:78° 18' 05"	19.086	550153.990	2199807.665
55	56	ЮВ:85° 31' 41"	13.210	550157.653	2199818.055
56	57	ЮВ:44° 40' 43"	7.566	550156.564	2199825.371
57	58	ЮЗ:53° 42' 34"	14.243	550151.184	2199828.263
58	59	ЮВ:41° 49' 40"	14.695	550142.798	2199821.758
59	1	СВ:86° 53' 17"	115.861	550131.821	2199827.048
1				550137.295	2199891.225

**Описательная часть границ проектируемого лесного участка для исключения из лесов, расположенных в лесопарковых зонах.**

Согласно схеме границ Городецкого межрайонного лесничества Городецкого участкового лесничества (кв. № 161 выдел 13) граница проектируемого участка проходит:

Прохождение границы		Описание прохождения границы
От точки	До точки	
1	2	3
1	2	границат с выделом 3 квартала № 162 Городецкого участкового лесничества Городецкого межрайонного лесничества
2	3	границат с безлесным пространством квартала № 161 Городецкого участкового лесничества Городецкого межрайонного лесничества
3	4	границат с безлесным пространством квартала № 161 Городецкого участкового лесничества Городецкого межрайонного лесничества
4	5	границат с безлесным пространством квартала № 161 Городецкого участкового лесничества Городецкого межрайонного лесничества
5	6	границат с безлесным пространством квартала № 161 Городецкого участкового лесничества Городецкого межрайонного лесничества
6	7	границат с безлесным пространством квартала № 161 Городецкого участкового лесничества Городецкого межрайонного лесничества
7	8	границат с безлесным пространством квартала № 161 Городецкого участкового лесничества Городецкого межрайонного лесничества
8	9	границат с безлесным пространством квартала № 161 Городецкого участкового лесничества Городецкого межрайонного лесничества
9	10	границат с безлесным пространством квартала № 161 Городецкого участкового лесничества Городецкого межрайонного лесничества
10	11	границат с безлесным пространством квартала № 161 Городецкого участкового лесничества Городецкого межрайонного лесничества
11	12	границат с безлесным пространством квартала № 161 Городецкого участкового лесничества Городецкого межрайонного лесничества
12	13	границат с безлесным пространством квартала № 161 Городецкого участкового лесничества Городецкого межрайонного лесничества
13	14	границат с безлесным пространством квартала № 161 Городецкого участкового лесничества Городецкого межрайонного лесничества
14	15	границат с безлесным пространством квартала № 161 Городецкого участкового лесничества Городецкого межрайонного лесничества








Прохождение границы		Описание прохождения границы
От точки	До точки	
1	2	3
		Городецкого участкового лесничества Городецкого межрайонного лесничества
49	50	границат с безлесным пространством квартала №161 Городецкого участкового лесничества Городецкого межрайонного лесничества
50	51	границат с безлесным пространством квартала № 161 Городецкого участкового лесничества Городецкого межрайонного лесничества
51	52	границат с безлесным пространством квартала № 161 Городецкого участкового лесничества Городецкого межрайонного лесничества
52	53	границат с безлесным пространством квартала № 161 Городецкого участкового лесничества Городецкого межрайонного лесничества
53	54	границат с безлесным пространством квартала № 161 Городецкого участкового лесничества Городецкого межрайонного лесничества
54	55	границат с безлесным пространством квартала № 161 Городецкого участкового лесничества Городецкого межрайонного лесничества
55	56	границат с безлесным пространством квартала № 161 Городецкого участкового лесничества Городецкого межрайонного лесничества
56	57	границат с безлесным пространством квартала № 161 Городецкого участкового лесничества Городецкого межрайонного лесничества
57	58	границат с безлесным пространством квартала № 161 Городецкого участкового лесничества Городецкого межрайонного лесничества
58	59	границат с безлесным пространством квартала № 161 Городецкого участкового лесничества Городецкого межрайонного лесничества
59	1	границат с выделом 3 квартала № 162 Городецкого участкового лесничества Городецкого межрайонного лесничества

**Схема границ Городецкого межрайонного лесничества  
Городецкого участкового лесничества квартала № 161 (выд. 13  
исключение) проектируемого для изменения категории защитных  
лесов**



**Условные обозначения:**


- границы лесного участка, не относящегося к границам земель, проектируемых к исключению из лесов, расположенных в лесопарковых зонах (исключение)
- - поворотные точки участка-исключения

**Координаты характерных точек границ Городецкого межрайонного  
лесничества Городецкого участкового лесничества  
квартала № 161 (выд. 13 исключение)**

Система координат: МСК-52 зона 2 Нижегородская область

<b>Точка</b>	<b>Ориентир</b>	<b>Румбы</b>	<b>Длина</b>	<b>X2</b>	<b>Y2</b>
1	2	СВ:33° 17' 18"	16.616	550167.078	2199896.444
2	3	СЗ:27° 54' 07"	12.651	550180.825	2199901.657
3	4	СЗ:75° 16' 05"	14.983	550192.110	2199898.527
4	5	ЮЗ:75° 18' 25"	15.021	550195.992	2199890.506
5	6	ЮВ:1° 36' 43"	9.954	550192.301	2199882.455
6	7	ЮЗ:21° 27' 24"	8.639	550182.278	2199882.460
7	8	ЮЗ:66° 38' 36"	10.947	550174.282	2199880.640
8	9	СЗ:78° 06' 28"	17.179	550170.005	2199875.047
9	10	СЗ:48° 34' 42"	12.122	550173.679	2199865.729
10	11	СЗ:44° 14' 39"	8.041	550181.756	2199860.836
11	12	СЗ:84° 38' 10"	8.879	550187.583	2199857.765
12	13	ЮЗ:53° 09' 48"	10.308	550188.420	2199852.909
13	14	ЮВ:28° 04' 45"	14.893	550182.351	2199848.218
14	15	ЮВ:25° 08' 31"	14.405	550169.166	2199851.942
15	16	ЮВ:53° 42' 16"	12.569	550155.986	2199855.234
16	17	СВ:82° 44' 18"	49.920	550148.459	2199860.749
17	1	СВ:49° 08' 49"	19.263	550154.481	2199888.227
1				550167.078	2199896.444

**Схема границ Городецкого межрайонного лесничества  
Городецкого участкового лесничества квартала № 162 (выд. 2)  
проектируемого для изменения категории защитных лесов**



**Условные обозначения:**

- границы лесного участка, проектируемого к исключению из границ лесов, расположенных в лесопарковых зонах
- - поворотные точки участка

**Координаты характерных точек границ Городецкого межрайонного  
лесничества Городецкого участкового лесничества  
квартала № 162 (выд. 2)**

Система координат: МСК-52 зона 2 Нижегородская область

<b>Точка</b>	<b>Ориентир</b>	<b>Румбы</b>	<b>Длина</b>	<b>X</b>	<b>Y</b>
1	2	СВ:71° 56' 41"	77.307	550043.681	2199551.252
2	3	СВ:71° 36' 45"	53.354	550067.134	2199592.242
3	4	СВ:69° 03' 05"	49.898	550083.724	2199620.463
4	5	СВ:68° 15' 37"	56.886	550101.232	2199646.478
5	6	ЮЗ:87° 38' 10"	374.599	550122.039	2199675.980
6	7	СЗ:73° 08' 26"	102.025	550109.038	2199468.520
7	8	ЮВ:9° 14' 30"	5.978	550139.304	2199414.809
8	9	ЮВ:53° 03' 23"	21.746	550133.396	2199415.292
9	10	ЮВ:58° 56' 22"	45.703	550120.142	2199424.741
10	11	ЮВ:61° 28' 44"	47.562	550096.277	2199446.134
11	12	ЮВ:67° 40' 07"	52.400	550073.285	2199469.016
12	13	ЮВ:78° 36' 51"	40.018	550053.032	2199495.626
13	14	ЮВ:84° 28' 46"	31.496	550044.867	2199517.269
14	1	СВ:85° 41' 41"	30.105	550041.541	2199534.597
1				550043.681	2199551.252


**Описательная часть границ проектируемого лесного участка для исключения из лесов, расположенных в лесопарковых зонах.**

Согласно схеме границ Городецкого межрайонного лесничества Городецкого участкового лесничества (кв. № 162 выдел 2) граница проектируемого участка проходит:

Прохождение границы		Описание прохождения границы
От точки	До точки	
1	2	3
1	2	границат с безлесным пространством квартала № 162 Городецкого участкового лесничества Городецкого межрайонного лесничества
2	3	границат с безлесным пространством квартала № 162 Городецкого участкового лесничества Городецкого межрайонного лесничества
3	4	границат с безлесным пространством квартала № 162 Городецкого участкового лесничества Городецкого межрайонного лесничества
4	5	границат с безлесным пространством квартала № 162 Городецкого участкового лесничества Городецкого межрайонного лесничества
5	6	границат с выделом 14 квартала № 161 Городецкого участкового лесничества Городецкого межрайонного лесничества по северной просеке квартала № 162 Городецкого участкового лесничества Городецкого межрайонного лесничества
6	7	границат с выделом 14 квартала № 161 Городецкого участкового лесничества Городецкого межрайонного лесничества по северной просеке квартала № 162 Городецкого участкового лесничества Городецкого межрайонного лесничества
7	8	границат с безлесным пространством квартала № 162 Городецкого участкового лесничества Городецкого межрайонного лесничества
8	9	границат с безлесным пространством квартала № 162 Городецкого участкового лесничества Городецкого межрайонного лесничества
9	10	границат с безлесным пространством квартала № 162 Городецкого участкового лесничества Городецкого межрайонного лесничества
10	11	границат с безлесным пространством квартала № 162 Городецкого участкового лесничества Городецкого межрайонного лесничества
11	12	границат с безлесным пространством квартала № 162 Городецкого участкового лесничества Городецкого межрайонного лесничества
12	13	границат с безлесным пространством квартала № 162 Городецкого участкового лесничества Городецкого межрайонного лесничества
13	14	границат с безлесным пространством квартала № 162 Городецкого участкового лесничества Городецкого межрайонного лесничества

Прохождение границы		Описание прохождения границы
От точки	До точки	
1	2	3
		межрайонного лесничества
14	1	граничат с безлесным пространством квартала № 162 Городецкого участкового лесничества Городецкого межрайонного лесничества

**Схема границ Городецкого межрайонного лесничества  
Городецкого участкового лесничества квартала № 162 (выд. 3)  
проектируемого для изменения категории защитных лесов**



**Условные обозначения:**

- границы лесного участка, проектируемого к исключению из границ лесов, расположенных в лесопарковых зонах
- - поворотные точки участка

**Координаты характерных точек границ Городецкого межрайонного  
лесничества Городецкого участкового лесничества  
квартала № 162 (выд. 3)**

Система координат: МСК-52 зона 2 Нижегородская область

Точка	Ориентир	Румбы	Длина	X2	Y2
1	2	ЮЗ:86° 52' 13"	233.528	550043.681	2199551.252
2	3	ЮВ:41° 45' 47"	16.530	550067.134	2199592.242
3	4	ЮВ:50° 12' 03"	22.622	550083.724	2199620.463
4	5	ЮВ:54° 37' 50"	17.034	550101.232	2199646.478
5	6	ЮВ:58° 08' 40"	14.987	550122.039	2199675.980
6	7	СВ:71° 11' 37"	10.733	550109.038	2199468.520
7	8	СВ:52° 18' 52"	11.941	550139.304	2199414.809
8	9	СВ:66° 37' 20"	13.433	550133.396	2199415.292
9	10	ЮВ:86° 32' 46"	20.417	550120.142	2199424.741
10	11	СВ:87° 56' 42"	29.559	550096.277	2199446.134
11	12	ЮВ:89° 50' 14"	42.270	550073.285	2199469.016
12	13	СВ:86° 06' 27"	29.608	550053.032	2199495.626
13	14	ЮВ:82° 05' 17"	19.687	550044.867	2199517.269
14	1	СВ:6° 45' 08"	42.525	550041.541	2199534.597
1				550043.681	2199551.252

**Описательная часть границ проектируемого лесного участка для  
исключения из лесов, расположенных в лесопарковых зонах.**

Согласно схеме границ Городецкого межрайонного лесничества Городецкого участкового лесничества (кв. № 162 выдел 3) граница проектируемого участка проходит:

Прохождение границы		Описание прохождения границы
От точки	До точки	
<b>1</b>	<b>2</b>	<b>3</b>
1	2	границат с выделом 13 квартала № 161 Городецкого участкового лесничества Городецкого межрайонного лесничества по северной просеке квартала № 162 Городецкого участкового лесничества Городецкого межрайонного лесничества
2	3	границат с безлесным пространством квартала № 162 Городецкого участкового лесничества Городецкого межрайонного лесничества



Прохождение границы		Описание прохождения границы
От точки	До точки	
1	2	3
3	4	граничат с безлесным пространством квартала № 162 Городецкого участкового лесничества Городецкого межрайонного лесничества
4	5	граничат с безлесным пространством квартала № 162 Городецкого участкового лесничества Городецкого межрайонного лесничества
5	6	граничат с безлесным пространством квартала № 162 Городецкого участкового лесничества Городецкого межрайонного лесничества
6	7	граничат с безлесным пространством квартала № 162 Городецкого участкового лесничества Городецкого межрайонного лесничества
7	8	граничат с безлесным пространством квартала № 162 Городецкого участкового лесничества Городецкого межрайонного лесничества
8	9	граничат с безлесным пространством квартала № 162 Городецкого участкового лесничества Городецкого межрайонного лесничества
9	10	граничат с безлесным пространством квартала № 162 Городецкого участкового лесничества Городецкого межрайонного лесничества
10	11	граничат с безлесным пространством квартала № 162 Городецкого участкового лесничества Городецкого межрайонного лесничества
11	12	граничат с безлесным пространством квартала № 162 Городецкого участкового лесничества Городецкого межрайонного лесничества
12	13	граничат с безлесным пространством квартала № 162 Городецкого участкового лесничества Городецкого межрайонного лесничества
13	14	граничат с безлесным пространством квартала № 162 Городецкого участкового лесничества Городецкого межрайонного лесничества
14	1	граничат с безлесным пространством квартала №162 Городецкого участкового лесничества Городецкого межрайонного лесничества

**Схема границ Шатковского районного лесничества  
Шатковского участкового лесничества квартала № 138 (выд. 42-45)  
проектируемого для изменения категории защитных лесов**



**Условные обозначения:**

- границы лесного участка, проектируемого к включению в границы лесов, расположенных в лесопарковых зонах
- граница исключения, находящегося внутри лесного участка, проектируемого к включению в границы лесов, расположенных в лесопарковых зонах
- поворотные точки участка
- поворотные точки участка (исключения)

**Координаты характерных точек границ  
Шатковского районного лесничества  
Шатковского участкового лесничества  
квартала № 138 (выд. 42-45)**

Система координат: МСК-52 зона 2 Нижегородская область

Точка	Ориентир	Румбы	Длина, м	X	Y
1	2	СВ:13° 37' 37"	135.880	406814.311	2224573.707
2	3	СЗ:78° 20' 27"	7.086	406946.462	2224592.798
3	4	ЮЗ:70° 42' 36"	7.108	406947.932	2224588.797
4	5	ЮЗ:60° 03' 29"	16.009	406945.616	2224584.965
5	6	ЮЗ:45° 42' 58"	12.616	406937.646	2224576.963
6	7	ЮЗ:45° 39' 04"	13.874	406928.881	2224571.757
7	8	ЮЗ:56° 50' 47"	16.418	406919.228	2224566.037
8	9	ЮЗ:79° 44' 19"	13.099	406910.256	2224558.093
9	10	СЗ:79° 28' 45"	23.732	406907.961	2224550.696
10	11	СЗ:56° 04' 13"	14.747	406912.380	2224537.356
11	12	СЗ:8° 17' 50"	16.264	406920.658	2224530.402
12	13	СВ:11° 10' 54"	19.473	406936.697	2224529.158
13	14	СЗ:8° 01' 38"	17.536	406955.833	2224531.432
14	15	СЗ:41° 13' 02"	19.088	406973.208	2224530.132
15	16	СЗ:85° 36' 05"	18.950	406987.610	2224523.023
16	17	ЮЗ:69° 18' 57"	11.569	406989.120	2224512.275
17	18	ЮЗ:17° 34' 47"	11.796	406985.036	2224506.014
18	19	ЮЗ:15° 29' 57"	13.711	406973.804	2224503.913
19	20	ЮЗ:25° 40' 37"	19.281	406960.569	2224501.736
20	21	ЮЗ:66° 11' 39"	20.556	406943.229	2224496.862
21	22	СЗ:87° 49' 17"	20.472	406934.942	2224485.994
22	23	СЗ:86° 32' 19"	27.670	406935.789	2224474.288
23	24	ЮЗ:65° 27' 23"	21.105	406937.550	2224458.513
24	25	ЮЗ:14° 57' 37"	28.431	406928.819	2224447.452
25	26	ЮЗ:14° 58' 42"	26.226	406901.346	2224443.092
26	27	ЮЗ:48° 48' 51"	14.195	406875.986	2224439.063
27	28	ЮЗ:54° 45' 29"	12.559	406866.670	2224432.899
28	29	ЮЗ:83° 51' 12"	14.533	406859.467	2224427.001

Точка	Ориентир	Румбы	Длина, м	X	Y
29	30	ЮЗ:89° 44' 35"	24.780	406857.957	2224418.718
30	31	СЗ:37° 28' 34"	20.951	406857.927	2224404.524
31	32	СЗ:28° 35' 16"	22.631	406874.669	2224397.302
32	33	СЗ:6° 10' 41"	21.635	406894.521	2224391.243
33	34	СЗ:6° 12' 35"	21.555	406916.126	2224390.031
34	35	СВ:6° 23' 26"	14.022	406937.620	2224388.819
35	36	СВ:16° 53' 26"	28.674	406951.530	2224389.791
36	37	СВ:10° 20' 55"	26.066	406979.000	2224394.724
37	38	СЗ:7° 34' 15"	17.712	407004.590	2224397.545
38	39	СЗ:89° 59' 60"	10.930	407022.187	2224396.311
39	40	ЮЗ:49° 16' 33"	16.815	407022.223	2224390.073
40	41	ЮЗ:30° 32' 51"	23.693	407011.244	2224382.690
41	42	ЮЗ:5° 07' 26"	57.206	406990.912	2224375.699
42	43	ЮВ:16° 17' 06"	20.678	406933.818	2224372.440
43	44	ЮВ:14° 20' 32"	20.162	406913.983	2224375.634
44	45	ЮЗ:41° 59' 14"	17.945	406894.373	2224378.385
45	46	ЮЗ:64° 32' 55"	23.032	406881.053	2224371.433
46	47	ЮЗ:77° 01' 29"	24.781	406871.214	2224359.474
47	48	СЗ:82° 45' 10"	38.749	406865.728	2224345.630
48	49	ЮЗ:73° 42' 40"	17.897	406870.754	2224323.637
49	50	ЮЗ:2° 04' 57"	12.267	406865.802	2224313.806
50	51	ЮВ:13° 39' 28"	12.263	406853.557	2224313.480
51	52	ЮЗ:31° 25' 46"	9.383	406841.636	2224315.066
52	53	ЮЗ:61° 47' 48"	48.711	406833.637	2224312.219
53	54	ЮЗ:12° 07' 25"	30.674	406810.735	2224287.517
54	55	ЮЗ:58° 19' 16"	35.105	406780.698	2224283.650
55	56	ЮЗ:71° 28' 35"	22.781	406762.318	2224266.421
56	57	ЮЗ:78° 41' 24"	15.254	406755.153	2224254.032
57	58	СЗ:85° 07' 52"	30.165	406752.198	2224245.421
58	59	СЗ:82° 18' 32"	34.863	406754.858	2224228.251
59	60	СЗ:87° 01' 19"	77.073	406759.650	2224208.484
60	61	СЗ:86° 57' 22"	75.409	406763.915	2224164.463
61	62	СЗ:78° 33' 41"	29.119	406768.175	2224121.396
62	63	СЗ:83° 18' 10"	29.540	406774.059	2224105.072

Точка	Ориентир	Румбы	Длина, м	X	Y
63	64	СЗ:87° 48' 41"	34.976	406777.609	2224088.290
64	65	СЗ:87° 53' 49"	39.413	406779.062	2224068.312
65	66	СЗ:66° 22' 14"	15.544	406780.642	2224045.789
66	67	СЗ:60° 30' 09"	22.339	406786.924	2224037.679
67	68	СЗ:70° 34' 38"	20.406	406798.011	2224026.605
68	69	ЮЗ:85° 59' 59"	15.932	406804.866	2224015.634
69	70	СЗ:56° 11' 20"	14.619	406803.807	2224006.526
70	71	СВ:2° 51' 45"	22.268	406811.974	2223999.636
71	72	СВ:36° 46' 59"	44.028	406834.236	2224000.403
72	73	СВ:56° 51' 11"	39.075	406869.437	2224015.695
73	74	СВ:79° 30' 22"	96.479	406890.702	2224034.533
74	75	СВ:47° 35' 22"	31.367	406907.973	2224088.927
75	76	СВ:37° 35' 35"	15.800	406929.047	2224102.289
76	77	СЗ:84° 24' 39"	36.528	406941.595	2224107.900
77	78	СЗ:24° 31' 11"	13.997	406945.279	2224087.109
78	79	СВ:28° 13' 55"	18.748	406957.990	2224083.874
79	80	СВ:25° 19' 47"	18.443	406974.548	2224089.063
80	81	СВ:12° 06' 55"	21.744	406991.220	2224093.679
81	82	СЗ:6° 53' 11"	23.165	407012.468	2224096.413
82	83	СЗ:59° 36' 42"	20.982	407035.522	2224094.957
83	84	СЗ:89° 59' 60"	27.900	407046.159	2224084.709
84	85	ЮЗ:83° 21' 17"	34.539	407046.252	2224068.734
85	86	ЮЗ:73° 59' 33"	28.184	407042.360	2224049.045
86	87	ЮЗ:78° 20' 19"	46.261	407034.659	2224033.470
87	88	ЮЗ:80° 08' 03"	49.293	407025.459	2224007.511
88	89	СЗ:86° 46' 25"	45.500	407017.162	2223979.649
89	90	ЮЗ:16° 26' 44"	19.256	407019.876	2223953.697
90	91	СЗ:86° 26' 54"	16.202	407001.414	2223950.469
91	92	СЗ:42° 29' 26"	19.716	407002.470	2223941.247
92	93	СЗ:76° 11' 39"	33.589	407017.099	2223933.695
93	94	ЮЗ:81° 31' 06"	38.414	407025.225	2223915.095
94	95	ЮЗ:73° 23' 35"	39.737	407019.676	2223893.295
95	96	ЮЗ:54° 55' 26"	49.689	407008.449	2223871.461
96	97	ЮЗ:50° 50' 24"	79.566	406979.976	2223847.998

Точка	Ориентир	Румбы	Длина, м	X	Y
97	98	ЮЗ:35° 36' 25"	53.489	406929.866	2223812.376
98	99	ЮЗ:6° 14' 47"	44.981	406886.443	2223794.297
99	100	ЮВ:22° 15' 41"	43.765	406841.706	2223791.231
100	101	ЮВ:84° 43' 08"	39.766	406801.127	2223800.475
101	102	ЮВ:84° 42' 36"	367.875	406797.318	2223823.175
102	103	ЮВ:86° 34' 42"	223.567	406762.127	2224032.632
103	104	ЮВ:87° 16' 52"	248.473	406748.019	2224160.296
104	105	ЮВ:87° 57' 47"	450.542	406735.390	2224302.291
105	1	СВ:13° 29' 27"	99.165	406717.867	2224559.913
1				406814.311	2224573.707
Координаты исключения из участка					
Точка	Ориентир	Румбы	Длина, м	X	Y
1	2	СЗ:70° 02' 46"	18.494	406839.973	2224467.433
2	3	СЗ:83° 50' 59"	26.047	406846.377	2224457.477
3	4	ЮЗ:85° 51' 55"	27.738	406849.245	2224442.727
4	5	ЮЗ:74° 29' 35"	19.912	406847.333	2224426.867
5	6	ЮЗ:61° 33' 25"	15.125	406842.053	2224415.825
6	7	ЮЗ:52° 42' 56"	12.336	406834.861	2224408.146
7	8	ЮЗ:33° 01' 26"	13.266	406827.435	2224402.502
8	9	ЮЗ:21° 48' 05"	10.191	406816.326	2224398.300
9	10	ЮЗ:2° 21' 41"	10.799	406806.876	2224396.081
10	11	ЮВ:12° 00' 41"	26.781	406796.079	2224395.764
11	12	ЮВ:39° 48' 20"	10.413	406769.898	2224398.795
12	13	ЮВ:63° 12' 14"	12.361	406761.861	2224402.567
13	14	ЮВ:73° 05' 03"	22.496	406756.258	2224408.836
14	15	ЮВ:76° 59' 12"	25.690	406749.618	2224421.146
15	16	ЮВ:85° 59' 32"	17.462	406743.746	2224435.433
16	17	СВ:86° 27' 05"	14.442	406742.464	2224445.419
17	18	СВ:80° 52' 56"	9.037	406743.307	2224453.635
18	19	СВ:8° 44' 46"	8.786	406744.725	2224458.799
19	20	СЗ:11° 35' 32"	4.411	406753.404	2224459.613
20	21	СЗ:64° 04' 30"	8.887	406757.748	2224459.129
21	22	СЗ:54° 42' 48"	8.808	406761.671	2224454.569
22	23	СЗ:34° 41' 43"	8.807	406766.816	2224450.461

23	24	СВ:1° 25' 56"	8.921	406774.069	2224447.639
24	25	СВ:12° 19' 10"	9.898	406782.974	2224447.818
25	26	СВ:24° 49' 46"	8.206	406792.653	2224449.083
26	27	СВ:43° 40' 59"	13.630	406800.100	2224451.099
27	28	СВ:44° 36' 18"	11.470	406809.977	2224456.567
28	29	СВ:40° 04' 46"	11.913	406818.077	2224461.196
29	1	СВ:13° 12' 46"	13.138	406827.181	2224465.641
1				406839.973	2224467.433

**Описательная часть границ проектируемого лесного участка для включения в леса, расположенные в лесопарковых зонах.**

Согласно схеме границ Шатковского районного лесничества Шатковского участкового лесничества (кв. № 138 выделы 42, 43, 44, 45) граница проектируемого участка проходит:

Прохождение границы		Описание прохождения границы
От точки	До точки	
1	2	3
1	2	по восточной границе участка граничат с безлесным пространством Красноборского участкового лесничества Шатковского районного лесничества
2	3	граничат с безлесным пространством квартала № 138 Шатковского участкового лесничества Шатковского районного лесничества
3	4	граничат с безлесным пространством квартала № 138 Шатковского участкового лесничества Шатковского районного лесничества
4	5	граничат с безлесным пространством квартала № 138 Шатковского участкового лесничества Шатковского районного лесничества
5	6	граничат с безлесным пространством квартала № 138 Шатковского участкового лесничества Шатковского районного лесничества
6	7	граничат с безлесным пространством квартала № 138 Шатковского участкового лесничества Шатковского районного лесничества
7	8	граничат с безлесным пространством квартала № 138 Шатковского участкового лесничества Шатковского районного лесничества
8	9	граничат с безлесным пространством квартала № 138 Шатковского участкового лесничества Шатковского районного лесничества
9	10	граничат с безлесным пространством квартала № 138 Шатковского участкового лесничества Шатковского районного лесничества













Прохождение границы		Описание прохождения границы
От точки	До точки	
1	2	3
		участкового лесничества Шатковского районного лесничества
94	95	границат с выделом 41 квартала № 138 Шатковского участкового лесничества Шатковского районного лесничества
95	96	границат с выделом 41 квартала № 138 Шатковского участкового лесничества Шатковского районного лесничества
96	97	границат с выделом 41 квартала № 138 Шатковского участкового лесничества Шатковского районного лесничества
97	98	границат с выделом 41 квартала № 138 Шатковского участкового лесничества Шатковского районного лесничества
98	99	границат с выделом 41 квартала № 138 Шатковского участкового лесничества Шатковского районного лесничества
99	100	границат с выделом 41 квартала № 138 Шатковского участкового лесничества Шатковского районного лесничества
100	101	границат с безлесным пространством Красноборского участкового лесничества Шатковского участкового лесничества
101	102	границат с безлесным пространством Красноборского участкового лесничества Шатковского участкового лесничества
102	103	границат с безлесным пространством Красноборского участкового лесничества Шатковского участкового лесничества
103	104	границат с безлесным пространством Красноборского участкового лесничества Шатковского участкового лесничества
104	105	границат с безлесным пространством Красноборского участкового лесничества Шатковского участкового лесничества
105	1	границат с безлесным пространством Красноборского участкового лесничества Шатковского участкового лесничества

## ПРИЛОЖЕНИЕ

к постановлению Правительства  
Нижегородской области  
от 09.11.2020 № 908

### ИЗМЕНЕНИЯ

**границ земель, на которых расположены леса в лесопарковых зонах  
Городецкого межрайонного лесничества и Шатковского районного  
лесничества департамента лесного хозяйства Нижегородской области**

1. Включить в состав лесов, расположенных в лесопарковых зонах, лесные участки Шатковского участкового лесничества Шатковского районного лесничества департамента лесного хозяйства Нижегородской области:

Кварталы	Выделы	Площадь, га
138	42,43,44,45	11,4
<b>Итого:</b>		<b>11,4</b>

2. Исключить из состава лесов, расположенных в лесопарковых зонах, лесные участки Городецкого участкового лесничества Городецкого межрайонного лесничества департамента лесного хозяйства Нижегородской области:

Кварталы	Выделы	Площадь, га
161	2,3,11,13,14	10,2
<b>Итого:</b>		<b>10,2</b>

3. Включить в состав лесостепных лесов лесные участки Городецкого участкового лесничества Городецкого межрайонного лесничества департамента лесного хозяйства Нижегородской области:

Кварталы	Выделы	Площадь, га
161	2,3,11,13,14	10,2
<b>Итого:</b>		<b>10,2</b>

4. Исключить из состава лесостепных лесов лесные участки, расположенные в Шатковском участковом лесничестве Шатковского районного лесничества департамента лесного хозяйства Нижегородской области:

Кварталы	Выделы	Площадь, га
138	42,43,44,45	11,4
<b>Итого:</b>		<b>11,4</b>