



Правительство Нижегородской области

ПОСТАНОВЛЕНИЕ

16.09.2020 № 758

О внесении изменений в постановление Правительства Нижегородской области от 7 апреля 2020 г. № 276

В связи с формированием новых рыболовных участков на Горьковском водохранилище в соответствии с частью 5 статьи 18 Федерального закона от 20 декабря 2004 г. № 166-ФЗ «О рыболовстве и сохранении водных биологических ресурсов», постановлением Правительства Российской Федерации от 14 июня 2018 г. № 681 «Об утверждении Правил определения границ рыболовных участков», приказом Федерального агентства по рыболовству от 26 ноября 2018 г. № 689 «О согласовании перечней рыболовных участков» Правительство Нижегородской области **п о с т а н о в л я е т**:

1. Внести в постановление Правительства Нижегородской области от 7 апреля 2020 г. № 276 «Об утверждении Перечня рыболовных участков Нижегородской области» следующие изменения:

1.1. В преамбуле постановления слова «письма Федерального агентства по рыболовству от 24 декабря 2019 г. № 11848-ПС/705» заменить словами «приказом Федерального агентства по рыболовству от 26 ноября 2018 г. № 689 «О согласовании перечней рыболовных участков».

1.2. Пункт 4 постановления изложить в следующей редакции:

«4. Контроль за исполнением настоящего постановления возложить на заместителя Губернатора Нижегородской области Бетина А.А.».


2. В Перечне рыболовных участков Нижегородской области, утвержденном постановлением, подраздел «Горьковское водохранилище»

изложить в новой редакции согласно приложению 1 к настоящему постановлению.

3. Приложение 4 к постановлению «Карты-схемы рыболовных участков Нижегородской области на Горьковском водохранилище» изложить в новой редакции согласно приложению 2 к настоящему постановлению.

4. Настоящее постановление вступает в силу со дня его официального опубликования.

И.о.Губернатора



Е.Б.Люлин

ПРИЛОЖЕНИЕ 1

к постановлению Правительства
Нижегородской области
от 16.09.2020 № 758

ИЗМЕНЕНИЯ,
которые вносятся в Перечень рыболовных участков Нижегородской области,
утвержденный постановлением Правительства Нижегородской области от 7 апреля 2020 г. № 276

«

Горьковское водохранилище									
1.	Участок Горьковского водохранилища напротив устья реки Троща в границах г.о.г. Чкаловск Нижегородской области	Граница участка: от точки 1 по прямой линии до точки 2, от точки 2 по прямой линии до точки 3, от точки 3 по прямой линии до точки 4, от точки 4 по прямой линии до точки 5, от точки 5 по прямой линии до точки 1	1	56,71659177	43,28699461	-	1019,33	промышленное рыболовство	-
			2	56,68864936	43,29111288				
			3	56,66650753	43,32356422				
			4	56,66024311	43,26396194				
			5	56,71679091	43,27660932				
2.	№ 3, Горьковское водохранилище, левый берег за исключением мелководной зоны левого берега (500 м от береговой линии)	837-840 км судового хода по атласу единой глубоководной системы том 5 от 2004 года	-	-	-	-	1500	промышленное рыболовство	Сформирован в соответствии со статьей 64 Федерального закона от 20 декабря 2004 г. № 166-ФЗ «О рыболовстве и сохранении водных биологических ресурсов»

3.	Участок Горьковского водохранилища между устьями р. Мича и р. Шмиль (за исключением островов) в границах г.о. Сокольский Нижегородской области	Граница участка: от точки 1 по прямой линии до точки 2, от точки 2 по прямой линии до точки 3, от точки 3 по прямой линии до точки 4, от точки 4 по прямой линии до точки 5 и далее от точки 5 по прямой линии до точки 1	1	56,893716	43,256783	-	830,48	промышленное рыболовство	-
			2	56,894413	43,294109				
			3	56,861164	43,320271				
			4	56,856851	43,285729				
			5	56,877332	43,275348				
4.	Участок Горьковского водохранилища напротив устья р. Мича в границах г.о. Сокольский Нижегородской области	Граница участка: от точки 1 по прямой линии до точки 2, от точки 2 по прямой линии до точки 3, от точки 3 по прямой линии до точки 4, от точки 4 по прямой линии до точки 5 и далее от точки 5 по прямой линии до точки 1	1	56,923449	43,246946	-	645,16	промышленное рыболовство	-
			2	56,927389	43,280048				
			3	56,899338	43,290136				
			4	56,896927	43,255026				
			5	56,916197	43,249755				
5.	№ 8, Горьковское водохранилище, левобережная зона, за исключением 500-метровой береговой зоны	811-817 км судовой хода по атласу единой глубоководной системы.	-	-	-	-	1200	промышленное рыболовство	Сформирован в соответствии со статьей 64 Федерального закона от 20 декабря 2004 г. № 166-ФЗ «О рыболовстве и сохранении водных биологических ресурсов»

6.	Участок Горьковского водохранилища напротив устьевых участков р. Моча и р. Лотинка в границах г.о. Сокольский Нижегородской области	Граница участка: от точки 1 по прямой линии до точки 2, от точки 2 по прямой линии до точки 3, от точки 3 по прямой линии до точки 4, от точки 4 по прямой линии до точки 5 и далее от точки 5 по прямой линии до точки 1	1	57,020047	43,168366	-	268,82	промышленное рыболовство	-
			2	57,026550	43,179032				
			3	57,016125	43,195671				
			4	56,997159	43,200334				
			5	57,001540	43,190886				
7.	Участок Горьковского водохранилища выше устья р. Моча между деревнями Порботное и Юркино в границах г.о. Сокольский Нижегородской области	Граница участка: от точки 1 по прямой линии до точки 2, от точки 2 по прямой линии до точки 3, от точки 3 по прямой линии до точки 4, от точки 4 по прямой линии до точки 5 и далее от точки 5 по прямой линии до точки 1	1	57,054719	43,131761	-	701,01	промышленное рыболовство	-
			2	57,097043	43,138365				
			3	57,052479	43,161625				
			4	57,036076	43,165779				
			5	57,032839	43,153826				
8.	Участок Горьковского водохранилища между пгт Сокольское и д. Порботное в границах г.о. Сокольский Нижегородской области	Граница участка: от точки 1 по прямой линии до точки 2, от точки 2 по прямой линии до точки 3, от точки 3 по прямой линии до точки 4, от точки 4 по прямой линии до точки 1	1	57,136975	43,089369	-	522,98	промышленное рыболовство	-
			2	57,135931	43,119358				
			3	57,101648	43,116116				
			4	57,102463	43,100782				

9.	Участок Горьковского водохранилища напротив пгт Сокольское в границах г.о. Сокольский Нижегородской области	Граница участка: от точки 1 по прямой линии до точки 2, от точки 2 по прямой линии до точки 3, от точки 3 по прямой линии до точки 4, от точки 4 по прямой линии до точки 5 и далее от точки 5 по прямой линии до точки 1	1	57,173605	43,091540	-	907,40	промышленное рыболовство	-
			2	57,174098	43,129631				
			3	57,138865	43,129573				
			4	57,140586	43,090578				
			5	57,156396	43,089135				
10.	Участок Горьковского водохранилища между устьем р. Алешинка и пгт Сокольское справа от судового хода в границах г.о. Сокольский Нижегородской области	Граница участка: от точки 1 по прямой линии до точки 2, от точки 2 по прямой линии до точки 3, от точки 3 по прямой линии до точки 4, от точки 4 по прямой линии до точки 5 и далее от точки 5 по прямой линии до точки 1	1	57,214209	43,115193	-	603,40	промышленное рыболовство	-
			2	57,214383	43,121616				
			3	57,176959	43,129427				
			4	57,176398	43,090580				
			5	57,189999	43,096887				
11.	Участок Горьковского водохранилища напротив устья р. Алешинка слева от судового хода в границах г.о. Сокольский Нижегородской области	Граница участка: от точки 1 по прямой линии до точки 2, от точки 2 по прямой линии до точки 3, от точки 3 по прямой линии до точки 4, от точки 4 по прямой линии до точки 5 и далее от точки 5 по прямой линии до точки 6, от точки 6 до точки 7 по прямой линии, от точки 7 до точки 8 по прямой линии, от точки 8 до точки	1	57,236415	43,155065	-	2130,32	промышленное рыболовство	-
			2	57,240594	43,209762				
			3	57,184344	43,173710				
			4	57,185657	43,165974				
			5	57,167556	43,153323				
			6	57,167586	43,145246				
			7	57,180127	43,141626				
			8	57,221830	43,129146				

		1 по прямой линии							
12.	№ 18, Горьковское водохранилище, левобережная сторона за исключением устьевых участков рек и заливов, не менее 150 м береговой зоны	772-782 км судового хода	-	-	-	-	-	промышленное рыболовство	Сформирован в соответствии со статьей 64 Федерального закона от 20 декабря 2004 г. № 166-ФЗ «О рыболовстве и сохранении водных биологических ресурсов»
13.	№ 14, Горьковское водохранилище	От д. Рыжково Сокольского р-на вверх по течению 1,5 км вне судового хода	-	-	-	-	-	промышленное рыболовство	Сформирован в соответствии со статьей 64 Федерального закона от 20 декабря 2004 г. № 166-ФЗ «О рыболовстве и сохранении водных биологических ресурсов»
14.	№ 16, Горьковское водохранилище	От устья реки Куртюга вниз по течению 2,5 км, вверх по течению 2 км, вне пределов судового хода	-	-	-	-	-	промышленное рыболовство	Сформирован в соответствии со статьей 64 Федерального закона от 20 декабря 2004

									Г. № 166-ФЗ «О рыболовстве и сохранении водных биологических ресурсов»
15.	Участок Горьковского водохранилища в районе устья р. Вьюнчища (за исключением острова Птичий и других островов) в границах г.о. Сокольский Нижегородской области	Граница участка: от точки 1 по прямой линии до точки 2, от точки 2 по прямой линии до точки 3, от точки 3 по прямой линии до точки 4, от точки 4 по прямой линии до точки 5 и далее от точки 5 по прямой линии до точки 6, от точки 6 до точки 7 по прямой линии, от точки 7 до точки 8 по прямой линии, от точки 8 до точки 9 по прямой линии, а затем от точки 9 до точки 10 по прямой линии и от точки 10 до точки 1 по прямой линии	1	57,449930	43,321140	-	1156,12	промышленное рыболовство	-
			2	57,456060	43,340230				
			3	57,456150	43,347530				
			4	57,440060	43,342590				
			5	57,410130	43,348130				
			6	57,376640	43,316580				
			7	57,389560	43,299480				
			8	57,412340	43,324860				
			9	57,419570	43,328670				
			10	57,422160	43,322410				
16.	Участок Горьковского водохранилища в районе устья р. Шомохта (за исключением островов) в границах г.о.	Граница участка: от точки 1 по прямой линии до точки 2, от точки 2 по прямой линии до точки 3, от точки 3 по прямой линии до точки 4, от точки 4 по прямой линии до точки 5 и далее от	1	57,486909	43,323485	-	769,14	промышленное рыболовство	-
			2	57,493403	43,342261				
			3	57,500132	43,353345				
			4	57,478235	43,350713				
			5	57,456164	43,328245				

	Сокольский Нижегородской области	точки 5 по прямой линии до точки 6, от точки 6 до точки 7 по прямой линии, от точки 7 до точки 1 по прямой линии	6	57,450610	43,311036				
			7	57,475780	43,308992				

».

ПРИЛОЖЕНИЕ 2

к постановлению Правительства
Нижегородской области
от 16.09.2020 № 758

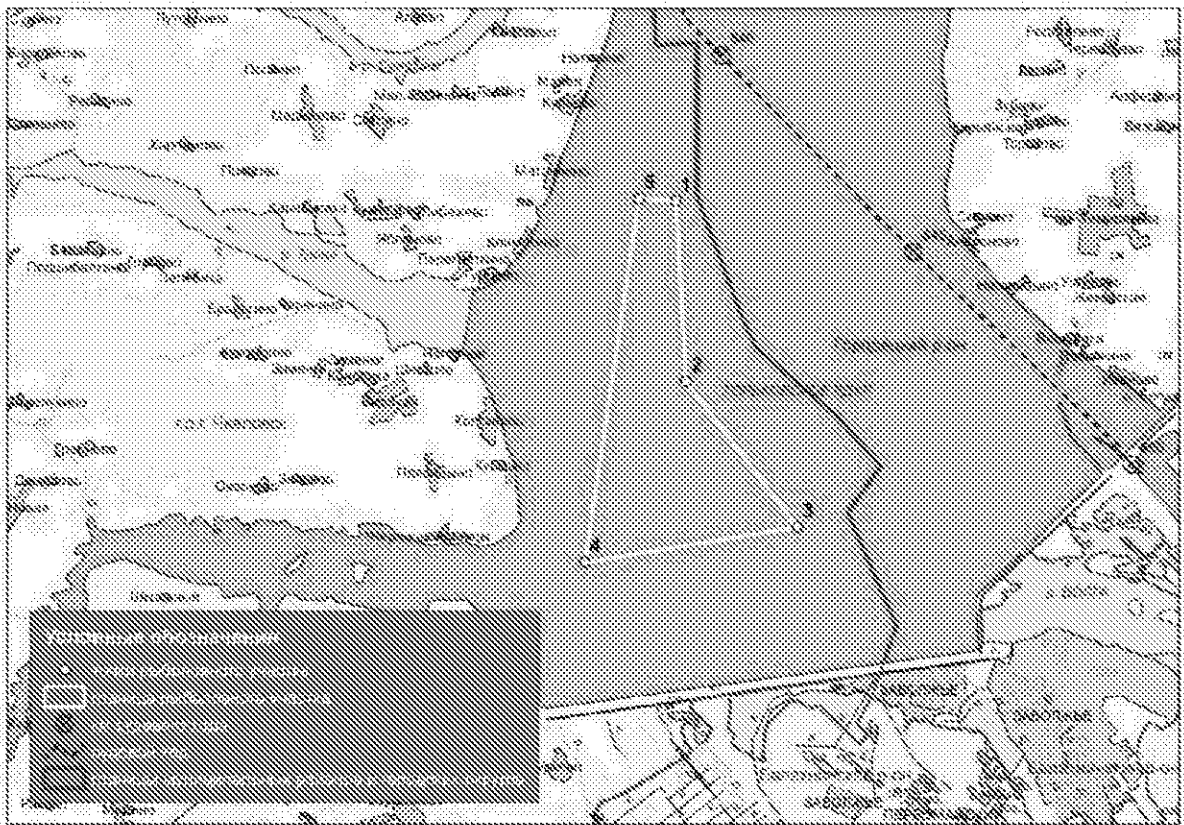
«ПРИЛОЖЕНИЕ 4

к постановлению Правительства
Нижегородской области
от 7 апреля 2020 г. № 276

КАРТЫ-СХЕМЫ РЫБОЛОВНЫХ УЧАСТКОВ НИЖЕГОРОДСКОЙ ОБЛАСТИ
НА ГОРЬКОВСКОМ ВОДОХРАНИЛИЩЕ

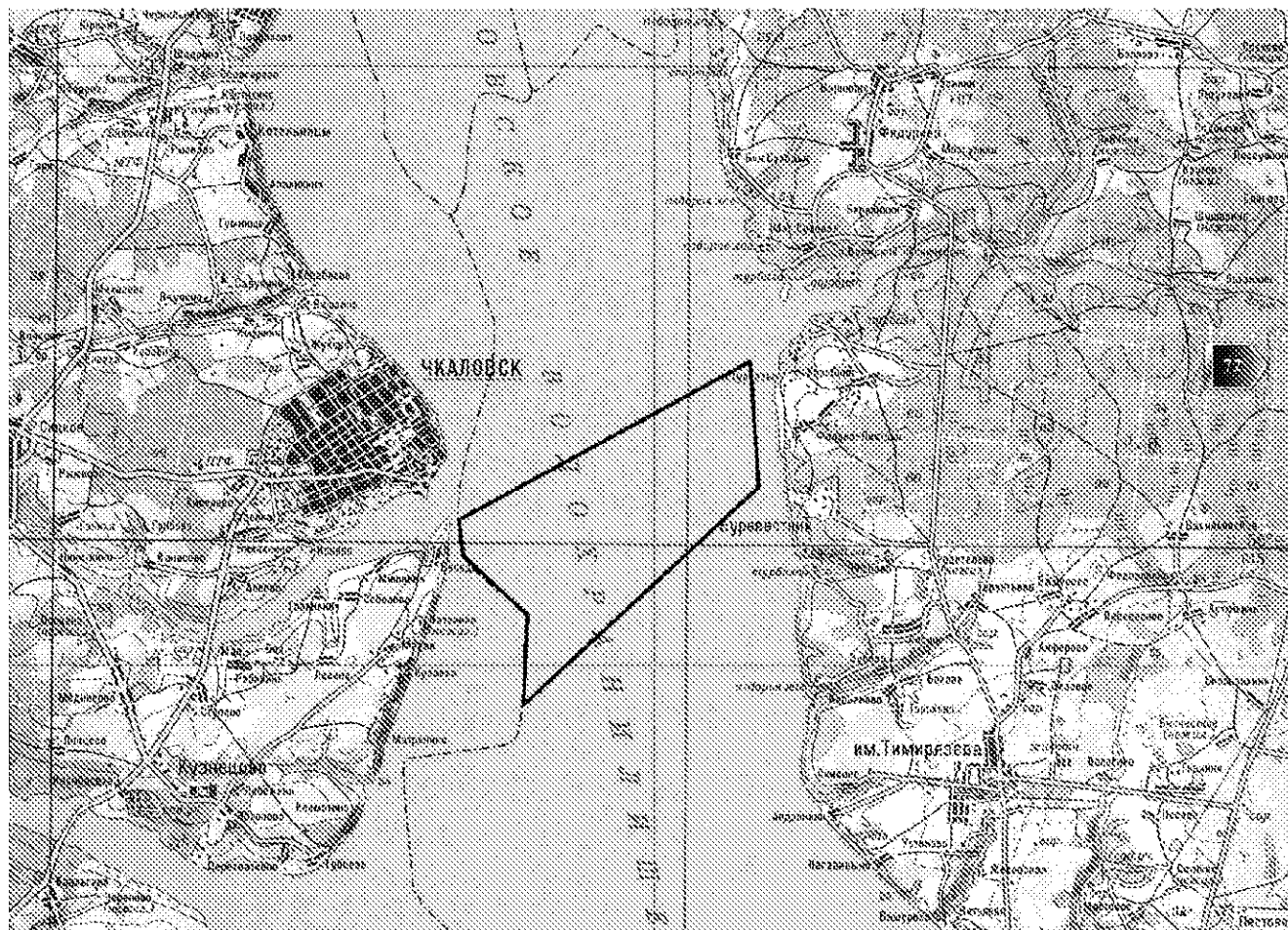
КАРТА-СХЕМА

рыболовного участка «Участок Горьковского водохранилища напротив устья реки Троза
в границах г.о.г. Чкаловск Нижегородской области»



Наименование рыболовного участка	Границы РУ						Цель использования (вид рыболовства)
	Описание РУ	№ точ ки	Северная широта	Восточная долгота	Длина РУ, км	Площадь РУ, га	
Участок Горьковского водохранилища напротив устья реки Троза в границах г.о.г. Чкаловск Нижегородской области	Граница участка: от точки 1 по прямой линии до точки 2, от точки 2 по прямой линии до точки 3, от точки 3 по прямой линии до точки 4, от точки 4 по прямой линии до точки 5, от точки 5 по прямой линии до точки 1	1	56,71659177	43,28699461	-	1019,33	промышленное рыболовство
		2	56,68864936	43,29111288			
		3	56,66650753	43,32356422			
		4	56,66024311	43,26396194			
		5	56,71679091	43,27660932			

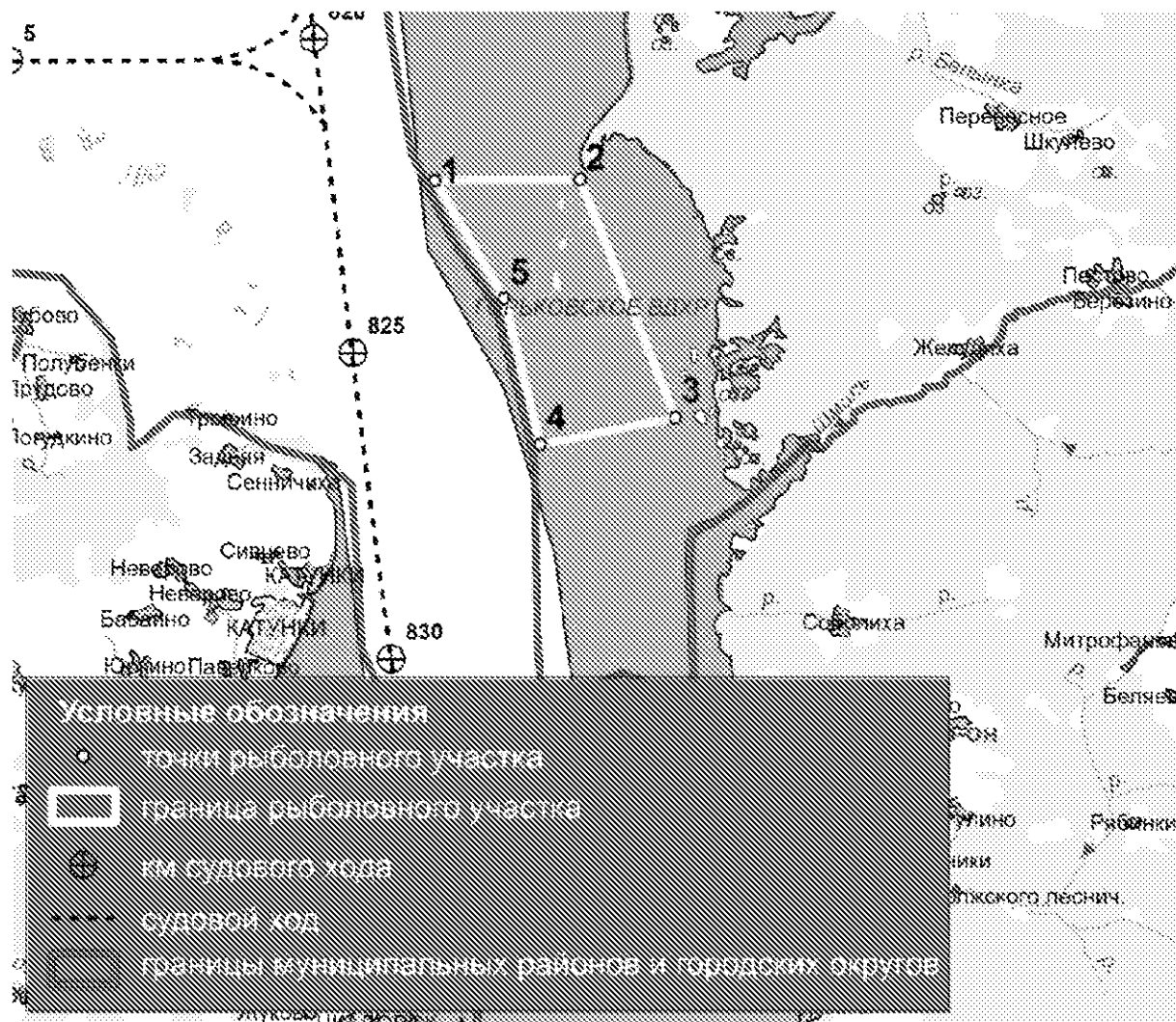
КАРТА-СХЕМА
рыболовного участка «№ 3, Горьковское водохранилище, левый берег за исключением мелководной зоны левого берега (500 м от береговой линии)»



Наименование рыболовного участка	Границы рыболовного участка	Площадь рыболовного участка	Примечание
№ 3, Горьковское водохранилище, левый берег за исключением мелководной зоны левого берега (500 м от береговой линии)	837-840 км судового хода по атласу единой глубоководной системы том 5 от 2004 г.	1500 га	Сформирован в соответствии со статьёй 64 Федерального закона от 20.12.2004 № 166-ФЗ «О рыболовстве и сохранении водных биологических ресурсов»

КАРТА-СХЕМА

рыболовного участка «Участок Горьковского водохранилища между устьями р. Мича и р. Шмиль (за исключением островов) в границах г.о. Сокольский Нижегородской области»



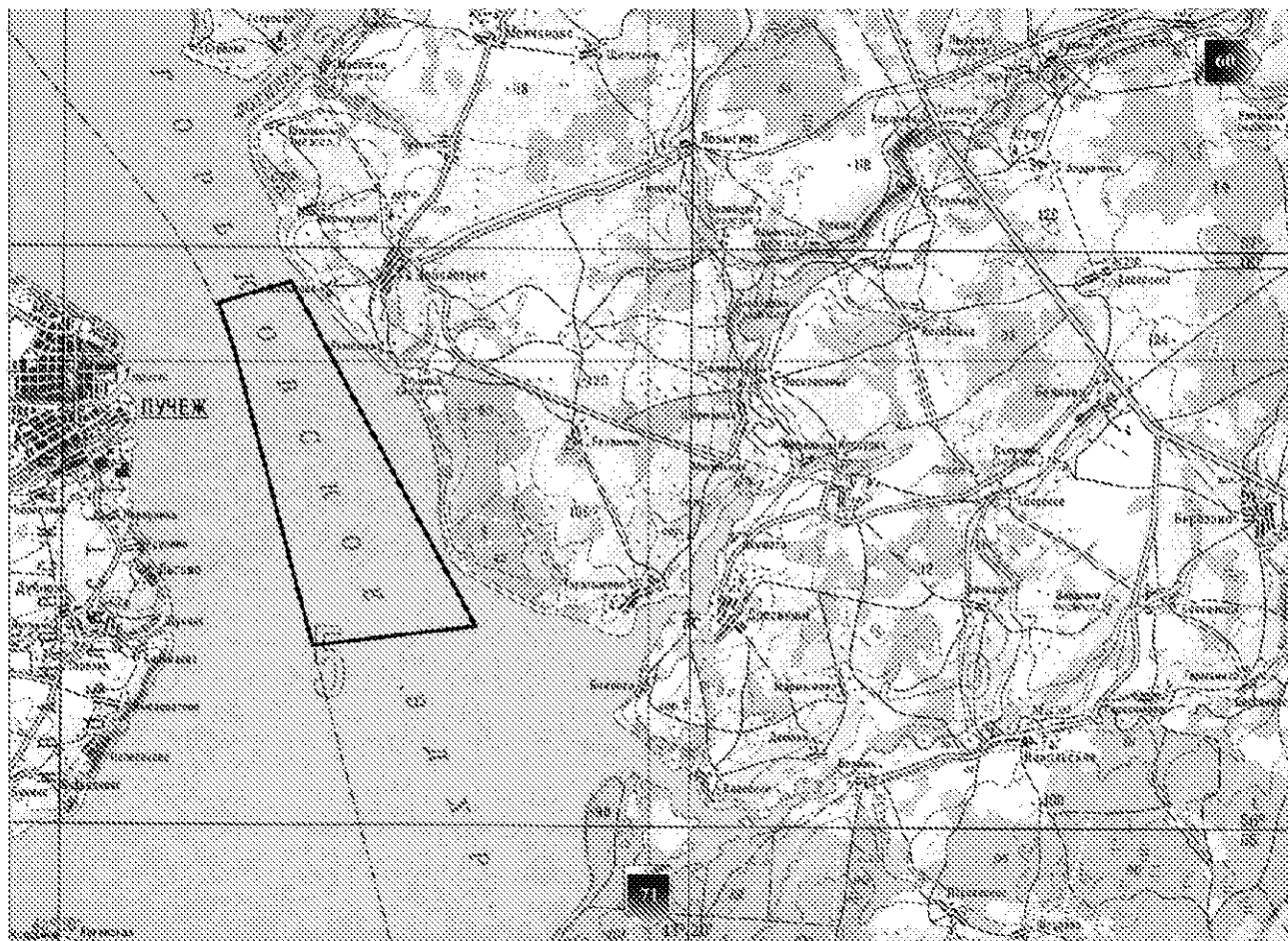
	Описание РУ	Границы РУ			Длина РУ, км	Площадь РУ, га	Цель использования (вид рыболовства)
		№ точки границ	Координаты ¹				
			Северная широта	Восточная долгота			
Участок Горьковского водохранилища между устьями р. Мича и р. Шмиль (за исключением островов) в границах г.о. Сокольский Нижегородской области	Граница участка: от точки 1 по прямой линии до точки 2, от точки 2 по прямой линии до точки 3, от точки 3 по прямой линии до точки 4, от точки 4 по прямой линии до точки 5 и далее от точки 5 по прямой линии до точки 1	1	56,893716	43,256783	-	830,48	промышленное рыболовство
		2	56,894413	43,294109			
		3	56,861164	43,320271			
		4	56,856851	43,285729			
		5	56,877332	43,275348			

КАРТА-СХЕМА
рыболовного участка «Участок Горьковского водохранилища напротив устья р. Мича
в границах г.о. Сокольский Нижегородской области»



Наименование рыболовного участка	Описание РУ	Границы РУ			Длина РУ, км	Площадь РУ, га	Цель использования (вид рыболовства)
		№ точки границ	Координаты				
			Северная широта	Восточная долгота			
Участок Горьковского водохранилища напротив устья р. Мича в границах г.о. Сокольский Нижегородской области	Граница участка: от точки 1 по прямой линии до точки 2, от точки 2 по прямой линии до точки 3, от точки 3 по прямой линии до точки 4, от точки 4 по прямой линии до точки 5 и далее от точки 5 по прямой линии до точки 1	1	56,923449	43,246946	-	645,16	Промышленное рыболовство
		2	56,927389	43,280048			
		3	56,899338	43,290136			
		4	56,896927	43,255026			
		5	56,916197	43,249755			

КАРТА-СХЕМА
рыболовного участка «№ 8, Горьковское водохранилище, левобережная зона, за исключением 500-метровой береговой зоны»



Наименование рыболовного участка	Границы рыболовного участка	Площадь рыболовного участка	Примечание
№ 8, Горьковское водохранилище, левобережная зона, за исключением 500-метровой береговой зоны	811-817 км судового хода по атласу единой глубоководной системы.	1200 га	Сформирован в соответствии со статьей 64 Федерального закона от 20.12.2004 № 166- ФЗ «О рыболовстве и сохранении водных биологических ресурсов»

КАРТА-СХЕМА

рыболовного участка «Участок Горьковского водохранилища напротив устьевых участков р. Моча и р. Лотинка в границах г.о. Сокольский Нижегородской области»



Наименование рыболовного участка	Описание РУ	Границы РУ			Длина РУ, км	Площадь РУ, га	Цель использования (вид рыболовства)
		№ точки границ	Координаты				
			Северная широта	Восточная долгота			
Участок Горьковского водохранилища напротив устьевых участков р. Моча и р. Лотинка в границах г.о. Сокольский Нижегородской области	Граница участка: от точки 1 по прямой линии до точки 2, от точки 2 по прямой линии до точки 3, от точки 3 по прямой линии до точки 4, от точки 4 по прямой линии до точки 5 и далее от точки 5 по прямой линии до точки 1	1	57,020047	43,168366	-	268,82	Промышленное рыболовство
		2	57,026550	43,179032			
		3	57,016125	43,195671			
		4	56,997159	43,200334			
		5	57,001540	43,190886			

КАРТА-СХЕМА

рыболовного участка «Участок Горьковского водохранилища выше устья р. Моча между деревнями Порботное и Юркино в границах г.о. Сокольский Нижегородской области»



Наименование рыболовного участка	Описание РУ	Границы РУ			Длина РУ, км	Площадь РУ, га	Цель использования (вид рыболовства)
		№ точки границ	Координаты				
			Северная широта	Восточная долгота			
Участок Горьковского водохранилища выше устья р. Моча между деревнями Порботное и Юркино в границах г.о. Сокольский Нижегородской области	Граница участка: от точки 1 по прямой линии до точки 2, от точки 2 по прямой линии до точки 3, от точки 3 по прямой линии до точки 4, от точки 4 по прямой линии до точки 5 и далее от точки 5 по прямой линии до точки 1	1	57,054719	43,131761	-	701,01	промышленное рыболовство
		2	57,097043	43,138365			
		3	57,052479	43,161625			
		4	57,036076	43,165779			
		5	57,032839	43,153826			

КАРТА-СХЕМА

рыболовного участка «Участок Горьковского водохранилища между пгт Сокольское и д. Порботное в границах г.о. Сокольский Нижегородской области»



Наименование рыболовного участка	Границы РУ					Цель использования (вид рыболовства)	
	Описание РУ	№ точки границ	Координаты		Длина РУ, км		Площадь РУ, га
			Северная широта	Восточная долгота			
Участок Горьковского водохранилища между пгт Сокольское и д. Порботное в границах г.о. Сокольский Нижегородской области	Граница участка: от точки 1 по прямой линии до точки 2, от точки 2 по прямой линии до точки 3, от точки 3 по прямой линии до точки 4, от точки 4 по прямой линии до точки 1	1	57,136975	43,089369	-	522,98	промышленное рыболовство
		2	57,135931	43,119358			
		3	57,101648	43,116116			
		4	57,102463	43,100782			

КАРТА-СХЕМА

рыболовного участка «Участок Горьковского водохранилища напротив пгт Сокольское
в границах г.о. Сокольский Нижегородской области»



Наименование рыболовного участка	Описание РУ	Границы РУ			Длина РУ, км	Площадь РУ, га	Цель использования (вид рыболовства)
		№ точки границ	Координаты				
			Северная широта	Восточная долгота			
Участок Горьковского водохранилища напротив пгт Сокольское в границах г.о. Сокольский Нижегородской области	Граница участка: от точки 1 по прямой линии до точки 2, от точки 2 по прямой линии до точки 3, от точки 3 по прямой линии до точки 4, от точки 4 по прямой линии до точки 5 и далее от точки 5 по прямой линии до точки 1	1	57,173605	43,091540	-	907,40	промышленное рыболовство
		2	57,174098	43,129631			
		3	57,138865	43,129573			
		4	57,140586	43,090578			
		5	57,156396	43,089135			

КАРТА-СХЕМА

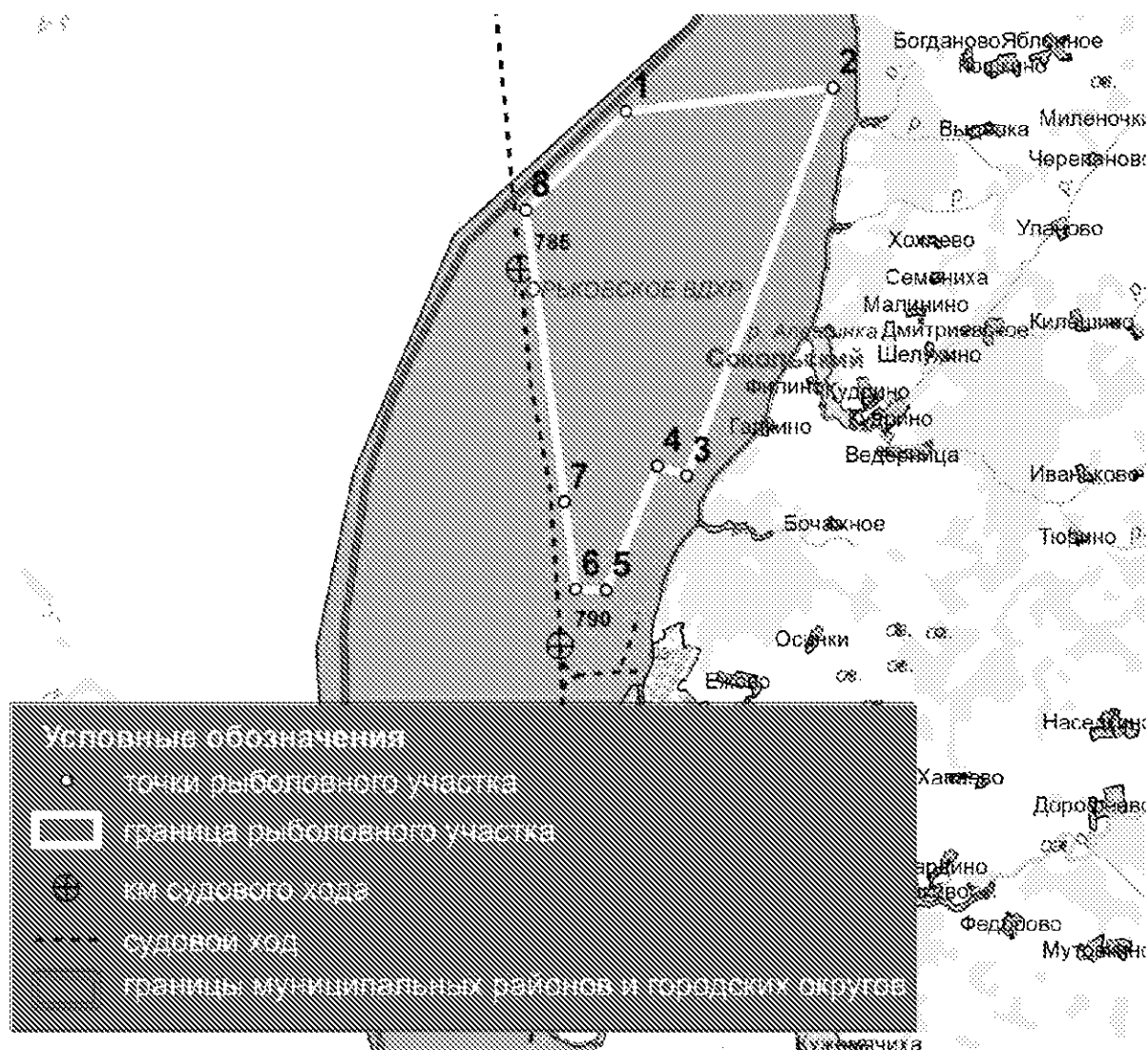
рыболовного участка «Участок Горьковского водохранилища между устьем р. Алешинка и пгт Сокольское справа от судового хода в границах г.о. Сокольский Нижегородской области»



Наименование рыболовного участка	Границы РУ					Цель использования (вид рыболовства)	
	Описание РУ	№ точки границ	Координаты		Длина РУ, км		Площадь РУ, га
			Северная широта	Восточная долгота			
Участок Горьковского водохранилища между устьем р. Алешинка и пгт Сокольское справа от судового хода в границах г.о. Сокольский Нижегородской области	Граница участка: от точки 1 по прямой линии до точки 2, от точки 2 по прямой линии до точки 3, от точки 3 по прямой линии до точки 4, от точки 4 по прямой линии до точки 5 и далее от точки 5 по прямой линии до точки 1	1	57,214209	43,115193	-	603,40	промышленное рыболовство
		2	57,214383	43,121616			
		3	57,176959	43,129427			
		4	57,176398	43,090580			
		5	57,189999	43,096887			

КАРТА-СХЕМА

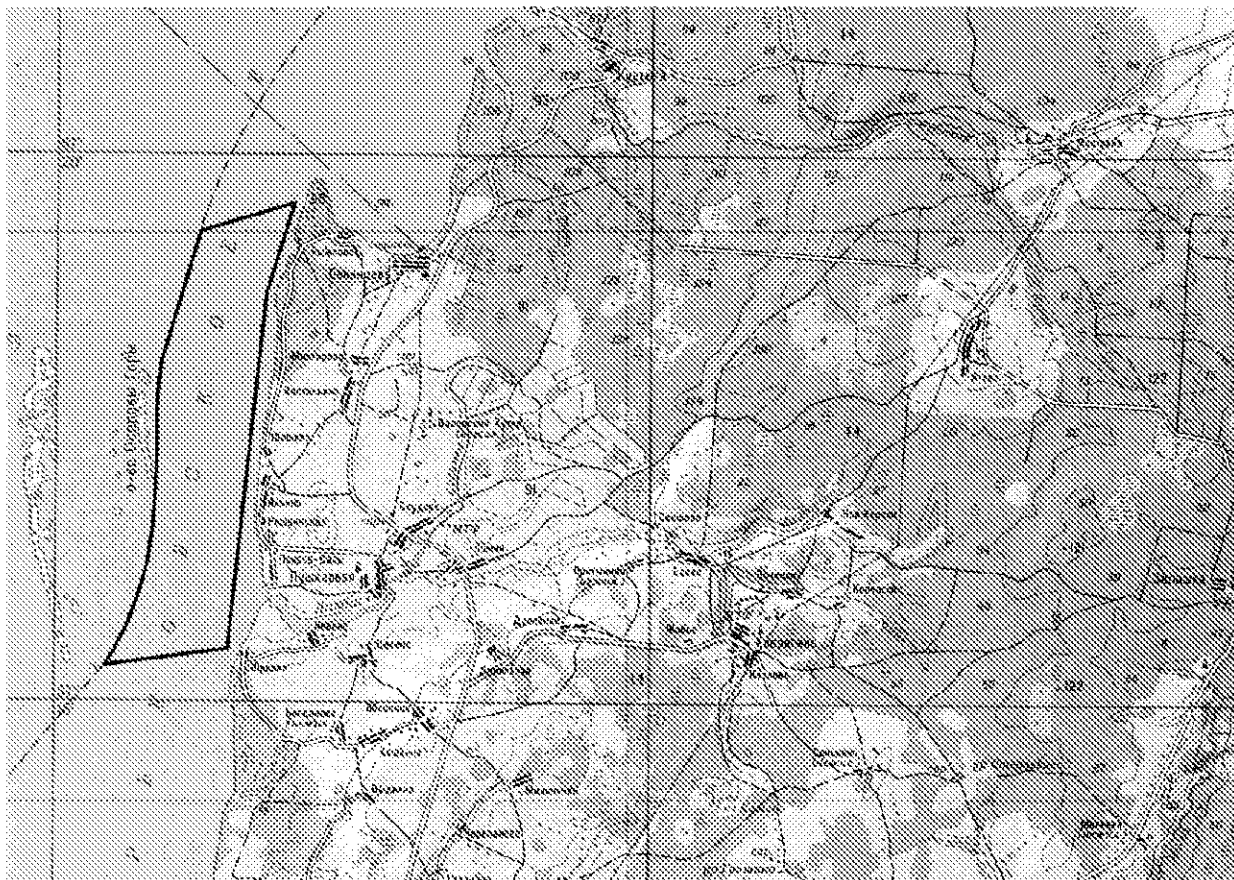
рыболовного участка «Участок Горьковского водохранилища напротив устья р. Алешинка слева от судового хода в границах г.о. Сокольский Нижегородской области»



Наименование рыболовного участка	Описание РУ	Границы РУ			Длина РУ, км	Площадь РУ, га	Цель использования (вид рыболовства)
		№ точки границ	Координаты				
			Северная широта	Восточная долгота			
Участок Горьковского водохранилища напротив устья р. Алешинка слева от судового хода в границах г.о. Сокольский Нижегородской области	Граница участка: от точки 1 по прямой линии до точки 2, от точки 2 по прямой линии до точки 3, от точки 3 по прямой линии до точки 4, от точки 4 по прямой линии до точки 5 и далее от точки 5 по прямой линии до точки 6, от точки 6 до точки 7 по прямой линии, от точки 7 до точки 8 по прямой линии, от точки 8 до точки 1 по прямой линии	1	57,236415	43,155065	-	2130,32	промышленное рыболовство
		2	57,240594	43,209762			
		3	57,184344	43,173710			
		4	57,185657	43,165974			
		5	57,167556	43,153323			
		6	57,167586	43,145246			
		7	57,180127	43,141626			
		8	57,221830	43,129146			

КАРТА-СХЕМА

рыболовного участка «№ 18, Горьковское водохранилище, левобережная сторона за исключением устьевых участков рек и заливов, не менее 150 м береговой зоны»



Наименование рыболовного участка	Границы рыболовного участка	Площадь рыболовного участка	Примечание
№ 18, Горьковское водохранилище, левобережная сторона за исключением устьевых участков рек и заливов, не менее 150 м береговой зоны	772-782 км судОВОГО ХОДА	-*	Сформирован в соответствии со статьей 64 Федерального закона от 20.12.2004 № 166- ФЗ «О рыболовстве и сохранении водных биологических ресурсов»

* Данные о площади участка в переоформленном договоре пользования рыбопромысловым участком для осуществления промышленного рыболовства на водоемах Нижегородской области отсутствуют.

КАРТА-СХЕМА
рыболовного участка «№ 14, Горьковское водохранилище»



Наименование рыболовного участка	Границы рыболовного участка	Площадь рыболовного участка	Примечание
№ 14, Горьковское водохранилище	От д. Рыжково Сокольского р-на вверх по течению 1,5 км вне судового хода	-*	Сформирован в соответствии со статьей 64 Федерального закона от 20.12.2004 № 166- ФЗ «О рыболовстве и сохранении водных биологических ресурсов»

* Данные о площади участка в переоформленном договоре пользования рыбопромысловым участком для осуществления промышленного рыболовства на водоемах Нижегородской области отсутствуют.

КАРТА-СХЕМА
рыболовного участка «№ 16, Горьковское водохранилище»



Наименование рыболовного участка	Границы рыболовного участка	Площадь рыболовного участка	Примечание
№ 16, Горьковское водохранилище	От устья реки Куртюга вниз по течению 2,5 км, вверх по течению 2 км, вне пределов судового хода	-*	Сформирован в соответствии со статьей 64 Федерального закона от 20.12.2004 № 166- ФЗ «О рыболовстве и сохранении водных биологических ресурсов»

* Данные о площади участка в переоформленном договоре пользования рыбопромысловым участком для осуществления промышленного рыболовства на водоемах Нижегородской области отсутствуют.

КАРТА-СХЕМА

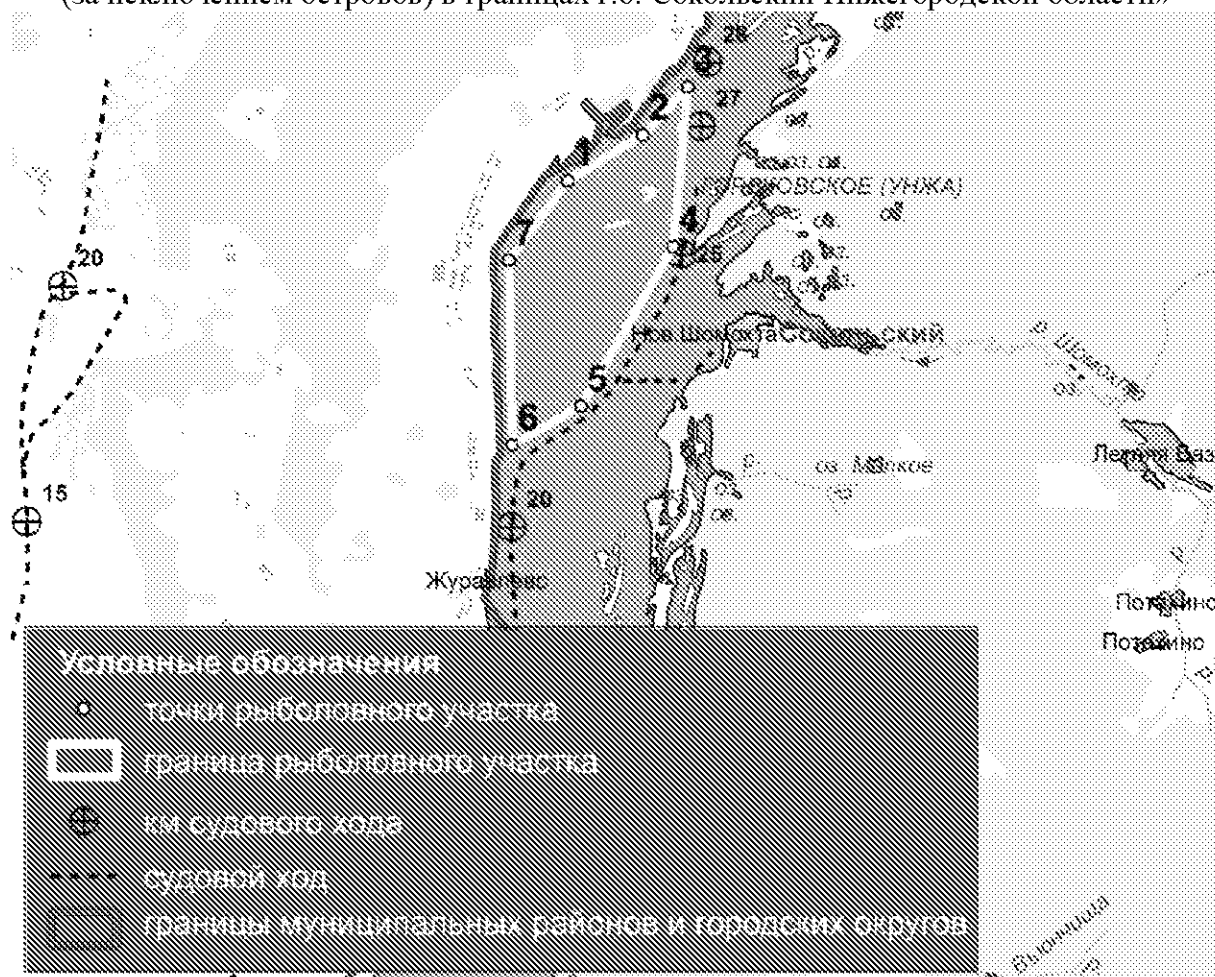
рыболовного участка «Участок Горьковского водохранилища в районе устья р. Вьюнчища
(за исключением острова Птичий и других островов) в границах г.о. Сокольский
Нижегородской области»



Наименование рыболовного участка	Описание РУ	Границы РУ			Длина РУ, км	Площадь РУ, га	Цель использования (вид рыболовства)
		№ точки границ	Координаты				
			Северная широта	Восточная долгота			
Участок Горьковского водохранилища в районе устья р. Вьюнчища (за исключением острова Птичий и других островов) в границах г.о. Сокольский Нижегородской области	Граница участка: от точки 1 по прямой линии до точки 2, от точки 2 по прямой линии до точки 3, от точки 3 по прямой линии до точки 4, от точки 4 по прямой линии до точки 5 и далее от точки 5 по прямой линии до точки 6, от точки 6 до точки 7 по прямой линии, от точки 7 до точки 8 по прямой линии, от точки 8 до точки 9 по прямой линии, а затем от точки 9 до точки 10 по прямой линии и от точки 10 до точки 1 по прямой линии	1	57,449930	43,321140	-	1156,12	промышленное рыболовство
		2	57,456060	43,340230			
		3	57,456150	43,347530			
		4	57,440060	43,342590			
		5	57,410130	43,348130			
		6	57,376640	43,316580			
		7	57,389560	43,299480			
		8	57,412340	43,324860			
		9	57,419570	43,328670			
		10	57,422160	43,322410			

КАРТА-СХЕМА

рыболовного участка «Участок Горьковского водохранилища в районе устья р. Шомохта (за исключением островов) в границах г.о. Сокольский Нижегородской области»



Наименование рыболовного участка	Описание РУ	Границы РУ			Длина РУ, км	Площадь РУ, га	Цель использования (вид рыболовства)
		№ точки границ	Координаты				
			Северная широта	Восточная долгота			
Участок Горьковского водохранилища в районе устья р. Шомохта (за исключением островов) в границах г.о. Сокольский Нижегородской области	Граница участка: от точки 1 по прямой линии до точки 2, от точки 2 по прямой линии до точки 3, от точки 3 по прямой линии до точки 4, от точки 4 по прямой линии до точки 5 и далее от точки 5 по прямой линии до точки 6, от точки 6 до точки 7 по прямой линии, от точки 7 до точки 1 по прямой линии	1	57,486909	43,323485	-	769,14	промышленное рыболовство
		2	57,493403	43,342261			
		3	57,500132	43,353345			
		4	57,478235	43,350713			
		5	57,456164	43,328245			
		6	57,450610	43,311036			
		7	57,475780	43,308992			

Система координат WGS84 (англ. World Geodetic System 1984), формат координат - десятичные градусы.»