



Правительство Нижегородской области

ПОСТАНОВЛЕНИЕ

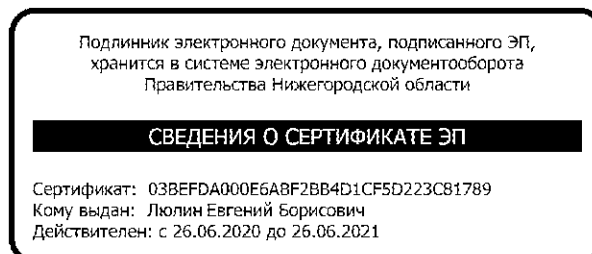
02.09.2020 № 738

О памятнике природы регионального значения «Парк с. Спас-Седчено» в городском округе Навашинский Нижегородской области

В соответствии с Земельным кодексом Российской Федерации, Федеральным законом от 14 марта 1995 г. № 33-ФЗ «Об особо охраняемых природных территориях», Федеральным законом от 10 января 2002 г. № 7-ФЗ «Об охране окружающей среды», Законом Нижегородской области от 8 августа 2008 г. № 98-З «Об особо охраняемых природных территориях в Нижегородской области» Правительство Нижегородской области **п о с т а н о в л я е т** :

1. Установить площадь территории памятника природы регионального значения «Парк с. Спас-Седчено» – 0,9 га.
2. Утвердить прилагаемый паспорт на памятник природы регионального значения «Парк с. Спас-Седчено».
3. Настоящее постановление вступает в силу по истечении 10 дней со дня его официального опубликования.

И.о.Губернатора



Е.Б.Люлин

УТВЕРЖДЕН

постановлением Правительства
Нижегородской области
от 02.09.2020 № 738

ПАСПОРТ
на памятник природы регионального значения
«Парк с. Спас-Седчено»

Организован решением исполкома Горьковского областного Совета народных депутатов от 18 апреля 1986 г. № 166 «Об отнесении природных объектов к государственным памятникам природы местного значения».

Адрес (местонахождение): Нижегородская область, городской округ Навашинский, около западной окраины с.Спас-Седчено.

Расположен на землях сельскохозяйственного назначения в границах кадастрового квартала 52:37:0200012.

Площадь памятника природы: 0,9 га.

Взят на учет в министерстве экологии и природных ресурсов Нижегородской области.

Краткое описание памятника природы, его назначение:

Памятник природы представляет собой парковый ансамбль регулярной планировки, являющийся частью усадебного парка Киселевых-Есиповых. Парковый комплекс состоит из липовых аллей шириной около 3 м, возраст деревьев 120-130 лет, диаметр стволов 70-100 см, которые делят территорию на 4 равных квадрата. Внутри одного из квадратов расположен большой валун.

В кустарниковом ярусе аллей преобладают: бересклет бородавчатый, вяз гладкий, жимолость лесная, клен остролистный, рябина обыкновенная, черемуха обыкновенная, шиповник коричный, карагана древовидная, сирень обыкновенная и смородина колосистая.

Отмечено активное семенное возобновление для дуба и также клена остролистного, а также вегетативное – для липы.

По территории памятника природы проходит трасса газопровода низкого давления.

Значение памятника природы:

А. Региональное.

Б. 1.Памятник ландшафтного искусства (старинный усадебный парк).

2. Рекреационное.

3. Эстетическое.

Перечень мер, необходимых для сохранения памятника природы

На территории памятника природы запрещается:

– приватизация и продажа земель;

- предоставление земельных участков для садоводства и огородничества;
- предоставление земельных участков юридическим и физическим лицам с изменением установленного режима использования земель;
- строительство зданий, строений, сооружений и иных объектов, за исключением строительства объектов инженерной инфраструктуры, необходимых для благоустройства территории памятника природы, согласно проектной документации, получившей положительное заключение государственной экологической экспертизы;
- загрязнение земель и захламление территории, хранение, захоронение отходов;
- нарушение планировки паркового ансамбля, в том числе липовых аллей;
- рубка и повреждение деревьев и кустарников, за исключением рубок ухода, санитарной рубки, а также рубки деревьев и кустарников, необходимой для соблюдения требуемых строительных норм при проведении работ по строительству, реконструкции, ремонту и обеспечению функционирования объектов инженерной инфраструктуры, предназначенных для благоустройства территории памятника природы, а также при реконструкции, ремонте и обеспечению функционирования газопровода;
- разведка и добыча полезных ископаемых, взрывные работы;
- проезд и стоянка авто-, мототранспорта и иных транспортных средств, за исключением спецавтотранспорта и транспорта при необходимости его использования для предотвращения и ликвидации чрезвычайных ситуаций и спасения жизни людей;
- устройство привалов, бивуаков, туристических стоянок и лагерей;
- разведение костров и поджигание травы;
- прогон и выпас скота;
- сброс сточных и дренажных вод;
- любые иные виды хозяйственной деятельности, рекреационного и другого природопользования, препятствующие сохранению или восстановлению объектов охраны.

На территории памятника природы разрешается:

- реконструкция газопровода в соответствии с проектной документацией, получившей положительное заключение государственной экологической экспертизы;
- строительство и реконструкция объектов инженерной инфраструктуры, необходимых для благоустройства памятника природы, согласно проектной документации, получившей положительное заключение государственной экологической экспертизы;
- проведение мероприятий, необходимых для обеспечения функционирования и ремонта существующих линейных объектов по согласованию с уполномоченным органом исполнительной власти

Нижегородской области в области организации, охраны и использования особо охраняемых природных территорий;

– благоустройство территории памятника природы, в том числе установка малых архитектурных форм, по согласованию с уполномоченным органом исполнительной власти Нижегородской области в области организации, охраны и использования особо охраняемых природных территорий, а в случаях, предусмотренных федеральным законодательством, при наличии положительного заключения государственной экологической экспертизы;

– посадка деревьев и кустарников;

– санитарные рубки по согласованию с уполномоченным органом исполнительной власти Нижегородской области в области организации, охраны и использования особо охраняемых природных территорий;

– рубки ухода;

– скашивание травянистой растительности;

– отдых населения, проведение экскурсий;

– научные исследования.

Виды разрешенного использования земельных участков, расположенных в границах памятника природы, в соответствии с Классификатором видов разрешенного использования земельных участков, утвержденным приказом Министерства экономического развития Российской Федерации от 1 сентября 2014 г. № 540.

Основные виды разрешенного использования земельных участков:

– деятельность по особой охране и изучению природы (9.0);

– охрана природных территорий (код 9.1).

Вспомогательные виды разрешенного использования земельных участков:

– благоустройство территории (код 12.0.2).

Наименования юридических лиц, взявших на себя обязательства по охране памятника природы и обеспечению установленного для него режима:

В части использования, охраны, защиты и воспроизводства зеленых насаждений: администрация городского округа Навапшинский, адрес: 607102, Нижегородская область, г. Навашино, пл. Ленина, 7, тел. (83175) 5-77-49.

В части контроля за соблюдением режима охраны памятника природы и обеспечения функционирования памятника природы: министерство экологии и природных ресурсов Нижегородской области, адрес: 603082, г. Нижний Новгород, Кремль, корпус 14, тел. (831) 435-63-35.

Паспорт составлен: государственное бюджетное учреждение Нижегородской области «Экология региона».

Приложения:

1. Схема границ памятника природы регионального значения «Парк с. Спас-Седчено». Масштаб 1:25000.

2. Схема границ памятника природы регионального значения «Парк с. Спас-Седчено». Масштаб 1:1000.

3. Сведения о местоположении границ объекта «Парк с. Спас - Седчено»

СХЕМА ГРАНИЦ ПАМЯТНИКА ПРИРОДЫ РЕГИОНАЛЬНОГО ЗНАЧЕНИЯ
«ПАРК С. СПАС - СЕДЧЕНО»

ПРИЛОЖЕНИЕ 1
к паспорту на памятник природы
регионального значения
«Парк с. Спас - Седчено»



Масштаб 1:25000






Условные обозначения:
- границы памятника природы регионального значения «Парк с. Спас - Седчено»
- обозначение границы с. Спас - Седчено

СХЕМА ГРАНИЦ ПАМЯТНИКА ПРИРОДЫ РЕГИОНАЛЬНОГО ЗНАЧЕНИЯ
«ПАРК С. СПАС - СЕДЧЕНО»



Масштаб 1:1000

- Условные обозначения:
-  - границы памятника природы регионального значения «Парк с. Спас - Седчено»
 -  - обозначение границы с. Спас - Седчено
 -  - характерная точка границы памятника природы

ПРИЛОЖЕНИЕ 3
к паспорту на памятник природы
регионального значения
«Парк с. Спас - Седчено»

Сведения о местоположении границ объекта «Парк с. Спас - Седчено»

Сведения о местоположении границ объекта					
1. Система координат: МСК-52					
2. Сведения о характерных точках границ объекта:					
Обозначение характерных точек границ	Координаты		Метод определения координат характерной точки	Средняя квадратичная погрешность положения характерной точки (Mt), м	Описание обозначения точки на местности (при наличии)
	X	Y			
1	2	3	4	5	6
-	-	-	-	-	-
3. Сведения о характерных точках части (частей) границы объекта					
1	458857,37	1294667,61	Картометрический	2,5	-
2	458880,72	1294668,18	Картометрический	2,5	-
3	458903,24	1294667,14	Картометрический	2,5	-
4	458901,62	1294587,00	Картометрический	2,5	-
5	458882,95	1294588,43	Картометрический	2,5	-
6	458856,91	1294589,79	Картометрический	2,5	-
7	458848,00	1294591,14	Картометрический	2,5	-
8	458836,29	1294591,09	Картометрический	2,5	-
9	458782,40	1294575,87	Картометрический	2,5	-
10	458789,60	1294617,57	Картометрический	2,5	-
11	458795,21	1294667,72	Картометрический	2,5	-