



# Правительство Нижегородской области

## ПОСТАНОВЛЕНИЕ

22.05.2020 № 414

### **Об утверждении изменений в генеральный план Советского сельсовета Большемурашкинского муниципального района Нижегородской области, утвержденный решением сельского Совета Советского сельсовета от 3 сентября 2014 г. № 21**

В соответствии со статьями 8<sup>2</sup>, 24 Градостроительного кодекса Российской Федерации, пунктом 1 части 2 статьи 2 Закона Нижегородской области от 23 декабря 2014 г. № 197-З «О перераспределении отдельных полномочий между органами местного самоуправления муниципальных образований Нижегородской области и органами государственной власти Нижегородской области», на основании протокола публичных слушаний от 10 марта 2020 г., заключения о результатах публичных слушаний от 10 марта 2020 г., в целях обеспечения устойчивого развития территории сельского поселения Советский сельсовет Большемурашкинского муниципального района Нижегородской области Правительство Нижегородской области **п о с т а н о в л я е т**:

1. Утвердить прилагаемые изменения в генеральный план Советского сельсовета Большемурашкинского муниципального района Нижегородской области, утвержденный решением сельского Совета Советского сельсовета от 3 сентября 2014 г. № 21 (далее – генеральный план Советского сельсовета), в части:

- изменения функциональной зоны «Зона мест общего пользования» на зону «Зона жилой застройки средней этажности», для территории, расположенной в центральной части п. Советский Большемурашкинского муниципального района Нижегородской области (в 3 м на запад от земельного участка с кадастровым номером 52:31:0070001:33);

- изменения функциональной зоны «Зона жилой застройки средней этажности» на зону «Зона мест общего пользования» и зону «Зона размещения объектов культа» для территории, расположенной в юго-восточной части п. Советский Большемурашкинского муниципального района Нижегородской области;

- изменения функциональной зоны «Зона размещения производственных, коммунальных и иных объектов не выше 5 класса опасности» на зону «Зона спортивного назначения» для территории, расположенной в северо-восточной части п. Советский Большемурашкинского муниципального района Нижегородской области;

- приведения границы п. Советский Большемурашкинского муниципального района Нижегородской области в соответствие с данными Единого государственного реестра недвижимости.

2. Министерству градостроительной деятельности и развития агломераций Нижегородской области:

2.1. В течение семи дней направить настоящее постановление главе местного самоуправления Советского сельсовета Большемурашкинского муниципального района Нижегородской области.

2.2. Обеспечить размещение настоящего постановления на официальном сайте Правительства Нижегородской области в информационно-телекоммуникационной сети «Интернет».

3. Рекомендовать администрации Советского сельсовета Большемурашкинского муниципального района Нижегородской области:

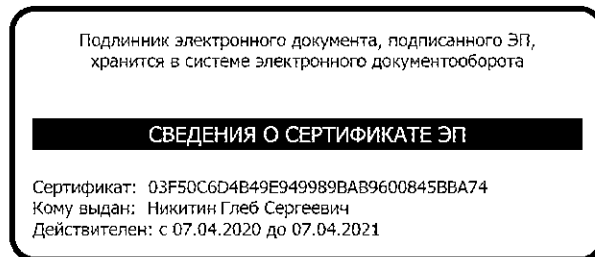
3.1. Обеспечить размещение генерального плана Советского сельсовета с изменениями, утвержденными настоящим постановлением, на официальном сайте органа местного самоуправления в информационно-телекоммуникационной сети «Интернет».

3.2. Обеспечить размещение генерального плана Советского сельсовета с изменениями, утвержденными настоящим постановлением, в Федеральной государственной информационной системе территориального планирования не позднее десяти дней со дня

его утверждения.

4. Настоящее постановление подлежит официальному опубликованию.

Губернатор



Г.С.НИКИТИН

ПРИЛОЖЕНИЕ

к постановлению Правительства  
Нижегородской области  
от 22.05.2020 № 414

**ИЗМЕНЕНИЯ**  
**в генеральный план Советского сельсовета**  
**Большемурашкинского муниципального района Нижегородской области,**  
**утвержденный решением сельского Совета Советского сельсовета**  
**от 3 сентября 2014 г. № 21**

В томе I «Положения о территориальном планировании»:

1. Пункты 2, 5 - 7 таблицы 4.1 «Сведения и параметры функциональных зон» главы IV «Дополнительные положения по реализации функционального зонирования генерального плана» части 1 «Положения о территориальном планировании» изложить в следующей редакции:

«

2	Зона жилой застройки средней этажности (Ж-2)	29,93	Максимально допустимый коэффициент застройки зоны -70%; максимальная этажность - 4; максимальная высота объектов капитального строительства 20 м; рекомендуемая плотность населения 50-250 чел/га; рекомендуемые размеры земельных участков от 400 м <sup>2</sup>	Среднеэтажные многоквартирные дома до 4-х этажей. Малозэтажные многоквартирные дома до 3-х этажей. Жилые дома блокированной и коттеджной застройки с приусадебным участком. Отдельно стоящие, встроенно-пристроенные магазины, объекты общественного питания, парикмахерские общей площадью не более 100 кв.м. Отделения почтовой связи. Амбулаторно-поликлинические учреждения, дошкольные образовательные учреждения, клубы, библиотеки, музеи, спортивные площадки, спортивные корпуса, бассейны. Административные здания для размещения органов управления. Объекты для размещения органов по обеспечению законности и охраны порядка. Объекты инженерной инфраструктуры.
---	--	-------	---	---

»;

«

5	Зона объектов спортивного назначения (О-3)	3,14	Максимально допустимый коэффициент застройки зоны -70%; максимальная этажность - 4; максимальная высота объектов капитального строительства 20 м.	Стадионы открытые и площадки спортивного назначения. Спортивные залы, спортивные площадки.
6	Зона размещения объектов культуры (О-4)	0,52	Максимально допустимый коэффициент застройки зоны -40%; максимальная этажность - не установлена; максимальная высота объектов капитального строительства 40 м.	Культовые объекты
7	Зона размещения производственно-коммунальных	32,66	Максимально допустимый коэффициент застройки зоны - 70%;	Производственные и коммунально-складские объекты с размером санитарно-защитной зоны не более 50 м. Теплицы.

объектов, не выше 5 класса санитарной вредности (II-5)		максимальная этажность 4; максимальная высота объектов капитального строительства 20 м.	Объекты инженерной и транспортной инфраструктуры. Объекты розничной и оптовой торговли. Объекты общественного питания. Объекты бытового ремонта, химчистки и прачечные, фотоателье, фотолаборатории. Бани, сауны, фитнес-центры. Парикмахерские. Объекты по предоставлению услуг по прокату техники. Гостиницы. Пожарные депо и посты. Ветеринарные клиники. Автомойки, индивидуальные гаражи, места долговременного хранения автомобилей.
--	--	--	--

».

## 2. В части 2 «Карты территориального планирования»:

2.1. Изменить функциональную зону «Зона мест общего пользования» на зону «Зона жилой застройки средней этажности» для территории, расположенной в центральной части п. Советский Большемурашкинского муниципального района Нижегородской области (в 3 м на запад от земельного участка с кадастровым номером 52:31:0070001:33):

- в карте «Карта 4. Сводная карта (основной чертеж) генерального плана территории муниципального образования» согласно приложению 1.1 к настоящим изменениям;

- в карте «Карта 5. Фрагмент сводной карты (основной чертеж) генерального плана территории муниципального образования на территорию населенных пунктов: п. Советский, с. Вершинино, с. Картмазово, д. Красново, п. Красный, с. Малое Мурашкино, д. Малые Бакалды, д. Медвежий Лог, с. Нелобово, д. Николаевка, с. Рождествено» согласно приложению 1.2 к настоящим изменениям;

- в карте «Карта 6. Карта административных границ и функциональных зон на территории населенных пунктов: п. Советский, с. Вершинино, с. Картмазово, д. Красново, п. Красный, с. Малое Мурашкино, д. Малые Бакалды, д. Медвежий Лог, с. Нелобово, д. Николаевка, с. Рождествено» согласно приложению 1.3 к настоящим изменениям;

- в карте «Карта 7. Карта размещения объектов капитального строительства инженерного обеспечения на территории населенных пунктов: п. Советский, с. Вершинино, с. Картмазово, д. Красново, п. Красный, с. Малое Мурашкино, д. Малые Бакалды, д. Медвежий Лог, с. Нелобово, д. Николаевка, с. Рождествено» согласно приложению 1.4 к настоящим изменениям;

- в карте «Карта 8. Карта размещения объектов капитального строительства инженерного обеспечения на территории населенного пункта п. Советский» согласно приложению 1.5 к настоящим изменениям.

2.2. Изменить функциональную зону «Зона жилой застройки средней этажности» на зону «Зона мест общего пользования» и зону «Зона размещения объектов культа» для территории, расположенной в юго-восточной части п. Советский Большемурашкинского муниципального района Нижегородской области:

- в карте «Карта 4. Сводная карта (основной чертеж) генерального плана территории муниципального образования» согласно приложению 2.1 к настоящим изменениям;

- в карте «Карта 5. Фрагмент сводной карты (основной чертеж) генерального плана территории муниципального образования на территорию населенных пунктов: п. Советский, с. Вершинино, с. Картмазово, д. Красново, п. Красный, с. Малое Мурашкино, д. Малые Бакалды, д. Медвежий Лог, с. Нелюбово, д. Николаевка, с. Рождествено» согласно приложению 2.2 к настоящим изменениям;

- в карте «Карта 6. Карта административных границ и функциональных зон на территории населенных пунктов: п. Советский, с. Вершинино, с. Картмазово, д. Красново, п. Красный, с. Малое Мурашкино, д. Малые Бакалды, д. Медвежий Лог, с. Нелюбово, д. Николаевка, с. Рождествено» согласно приложению 2.3 к настоящим изменениям;

- в карте «Карта 7. Карта размещения объектов капитального строительства инженерного обеспечения на территории населенных пунктов: п. Советский, с. Вершинино, с. Картмазово, д. Красново, п. Красный, с. Малое Мурашкино, д. Малые Бакалды, д. Медвежий Лог, с. Нелюбово, д. Николаевка, с. Рождествено» согласно приложению 2.4 к настоящим изменениям;

- в карте «Карта 8. Карта размещения объектов капитального строительства инженерного обеспечения на территории населенного пункта п. Советский» согласно приложению 2.5 к настоящим изменениям.

2.3. Изменить функциональную зону «Зона размещения производственных, коммунальных и иных объектов не выше 5 класса опасности» на зону «Зона спортивного назначения» для территории, расположенной в северо-восточной части п. Советский Большемурашкинского муниципального района Нижегородской области:

- в карте «Карта 4. Сводная карта (основной чертеж) генерального плана территории муниципального образования» согласно приложению 3.1 к настоящим изменениям;

- в карте «Карта 5. Фрагмент сводной карты (основной чертеж) генерального плана территории муниципального образования на территорию населенных пунктов: п. Советский, с. Вершинино, с. Картмазово, д. Красново, п. Красный, с. Малое Мурашкино, д. Малые Бакалды, д. Медвежий Лог, с. Нелюбово, д. Николаевка, с. Рождествено» согласно приложению 3.2 к настоящим изменениям;

- в карте «Карта 6. Карта административных границ и функциональных зон на территории населенных пунктов: п. Советский, с. Вершинино, с. Картмазово, д. Красново, п. Красный, с. Малое Мурашкино, д. Малые Бакалды, д. Медвежий Лог, с. Нелюбово, д. Николаевка, с. Рождествено» согласно приложению 3.3 к настоящим изменениям;

- в карте «Карта 7. Карта размещения объектов капитального строительства инженерного обеспечения на территории населенных пунктов: п. Советский, с. Вершинино, с. Картмазово, д. Красново, п. Красный, с. Малое Мурашкино, д. Малые Бакалды, д. Медвежий Лог, с. Нелюбово, д. Николаевка, с. Рождествено» согласно приложению 3.4 к настоящим изменениям;

- в карте «Карта 8. Карта размещения объектов капитального строительства инженерного обеспечения на территории населенного пункта п. Советский» согласно приложению 3.5 к настоящим изменениям.

2.4. Отобразить границы п. Советский Большемурашкинского муниципального района Нижегородской области в соответствие с данными Единого государственного реестра недвижимости:

- в карте «Карта 4. Сводная карта (основной чертеж) генерального плана территории муниципального образования» согласно приложению 4.1 к настоящим изменениям;

- в карте «Карта 5. Фрагмент сводной карты (основной чертеж) генерального плана территории муниципального образования на территорию населенных пунктов: п. Советский, с. Вершинино, с. Картмазово, д. Красново, п. Красный, с. Малое Мурашкино, д. Малые Бакалды, д. Медвежий Лог, с. Нелобово, д. Николаевка, с. Рождествено» согласно приложению 4.2 к настоящим изменениям;

- в карте «Карта 6. Карта административных границ и функциональных зон на территории населенных пунктов: п. Советский, с. Вершинино, с. Картмазово, д. Красново, п. Красный, с. Малое Мурашкино, д. Малые Бакалды, д. Медвежий Лог, с. Нелобово, д. Николаевка, с. Рождествено» согласно приложению 4.3 к настоящим изменениям;

- в карте «Карта 7. Карта размещения объектов капитального строительства инженерного обеспечения на территории населенных пунктов: п. Советский, с. Вершинино, с. Картмазово, д. Красново, п. Красный, с. Малое Мурашкино, д. Малые Бакалды, д. Медвежий Лог, с. Нелобово, д. Николаевка, с. Рождествено» согласно приложению 4.4 к настоящим изменениям;

- в карте «Карта 8. Карта размещения объектов капитального строительства инженерного обеспечения на территории населенного пункта п. Советский» согласно приложению 4.5 к настоящим изменениям.

- в карте «Карта 9. Карта дорожно-транспортной инфраструктуры генерального плана территории муниципального образования» согласно приложению 4.6 к настоящим изменениям;

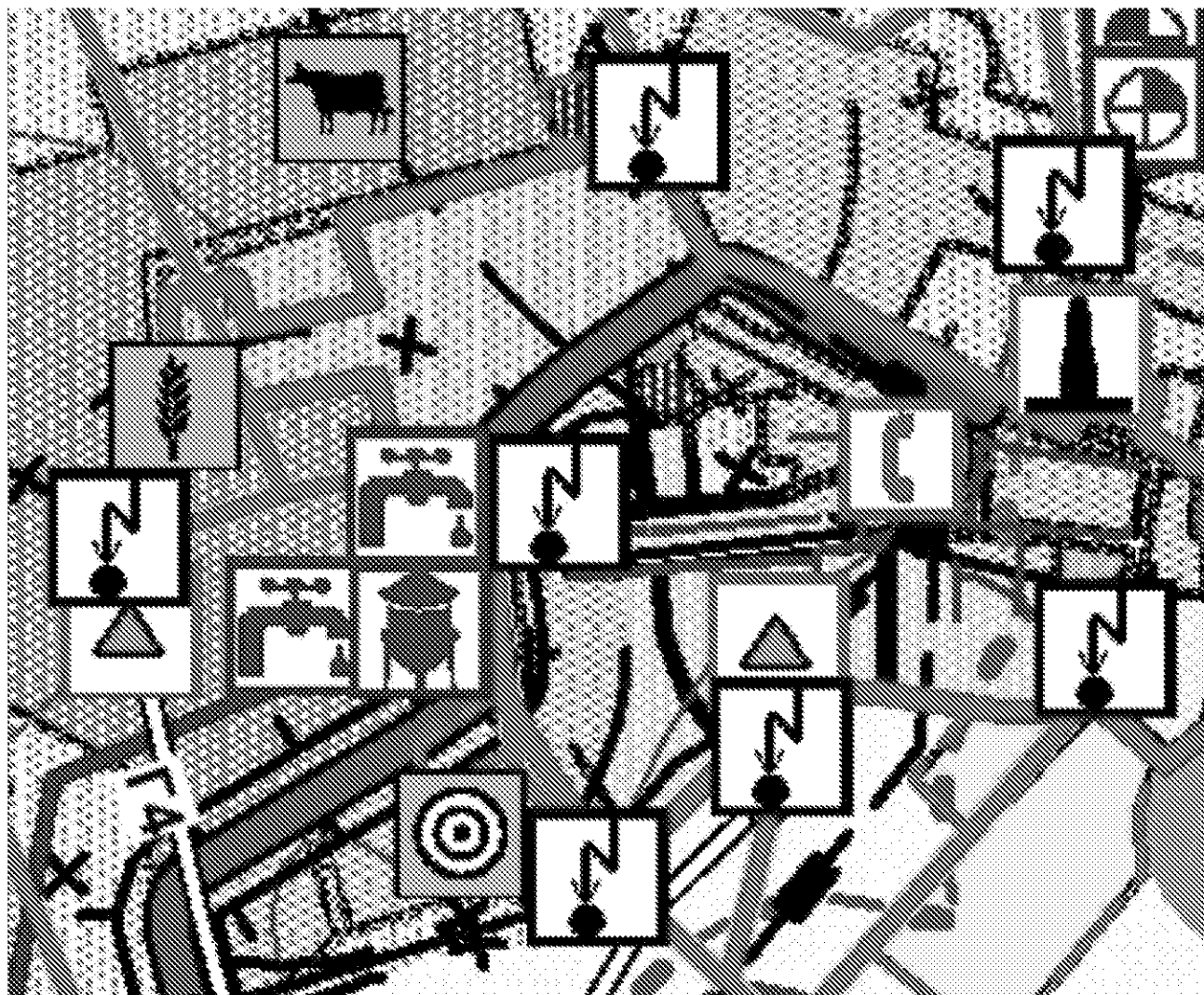
- в карте «Карта 10. Карта планируемого размещения объектов транспортной инфраструктуры местного значения населенных пунктов: п. Советский, с. Вершинино, с. Картмазово, д. Красново, п. Красный, с. Малое Мурашкино, д. Малые Бакалды, д. Медвежий Лог, с. Нелобово, д. Николаевка, с. Рождествено» согласно приложению 4.7 к настоящим изменениям.

---

## ПРИЛОЖЕНИЕ 1.1

к изменениям в генеральный план  
Советского сельсовета  
Большемурашкинского муниципального  
района Нижегородской области,  
утвержденный решением сельского Совета  
Советского сельсовета от 3 сентября 2014 г.  
№ 21

**Фрагмент карты «Карта 4. Сводная карта (основной чертёж) генерального  
плана территории муниципального образования»**

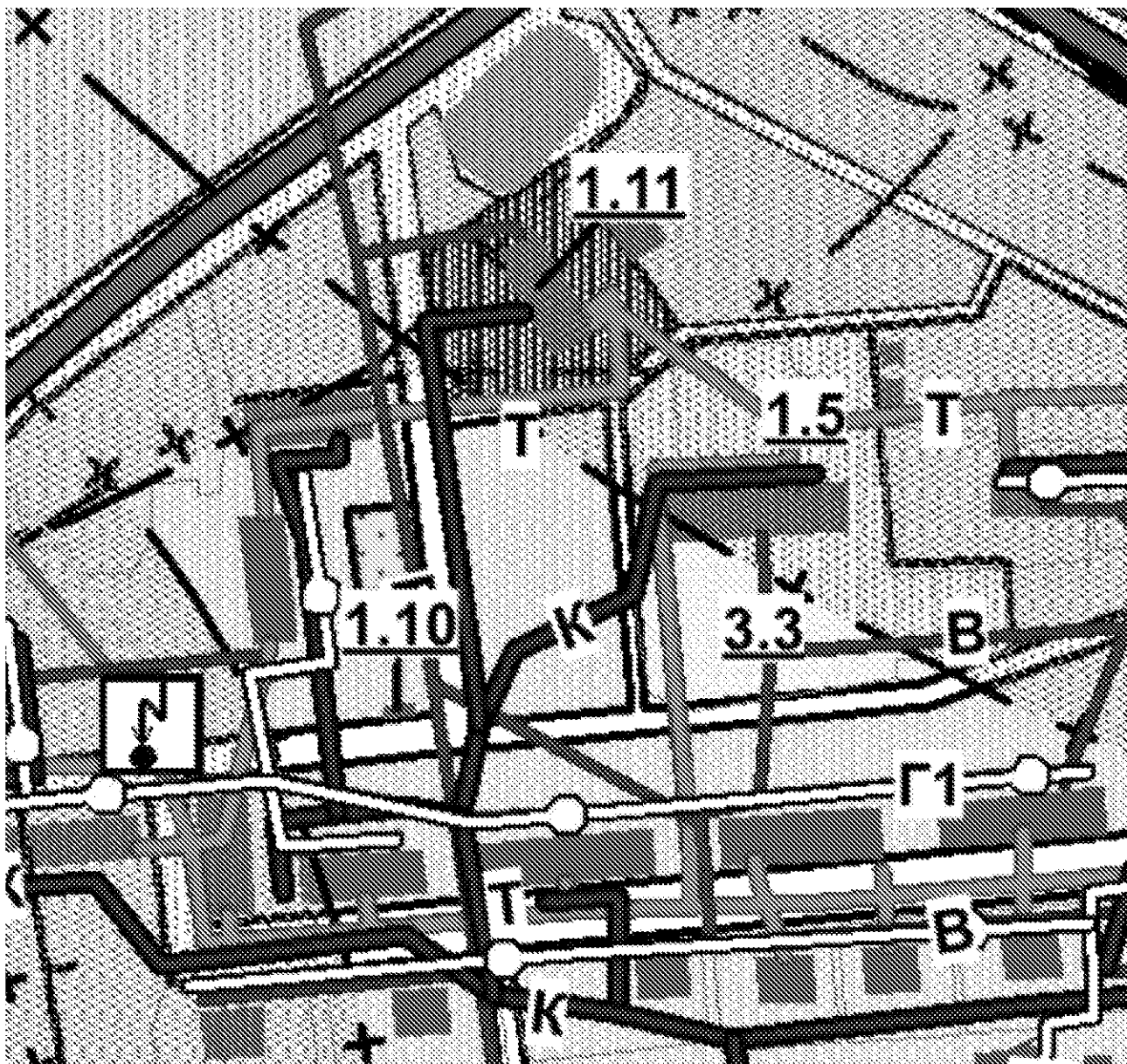




## ПРИЛОЖЕНИЕ 1.2

к изменениям в генеральный план  
Советского сельсовета  
Большемурашкинского муниципального  
района Нижегородской области,  
утвержденный решением сельского Совета  
Советского сельсовета от 3 сентября 2014 г.  
№ 21

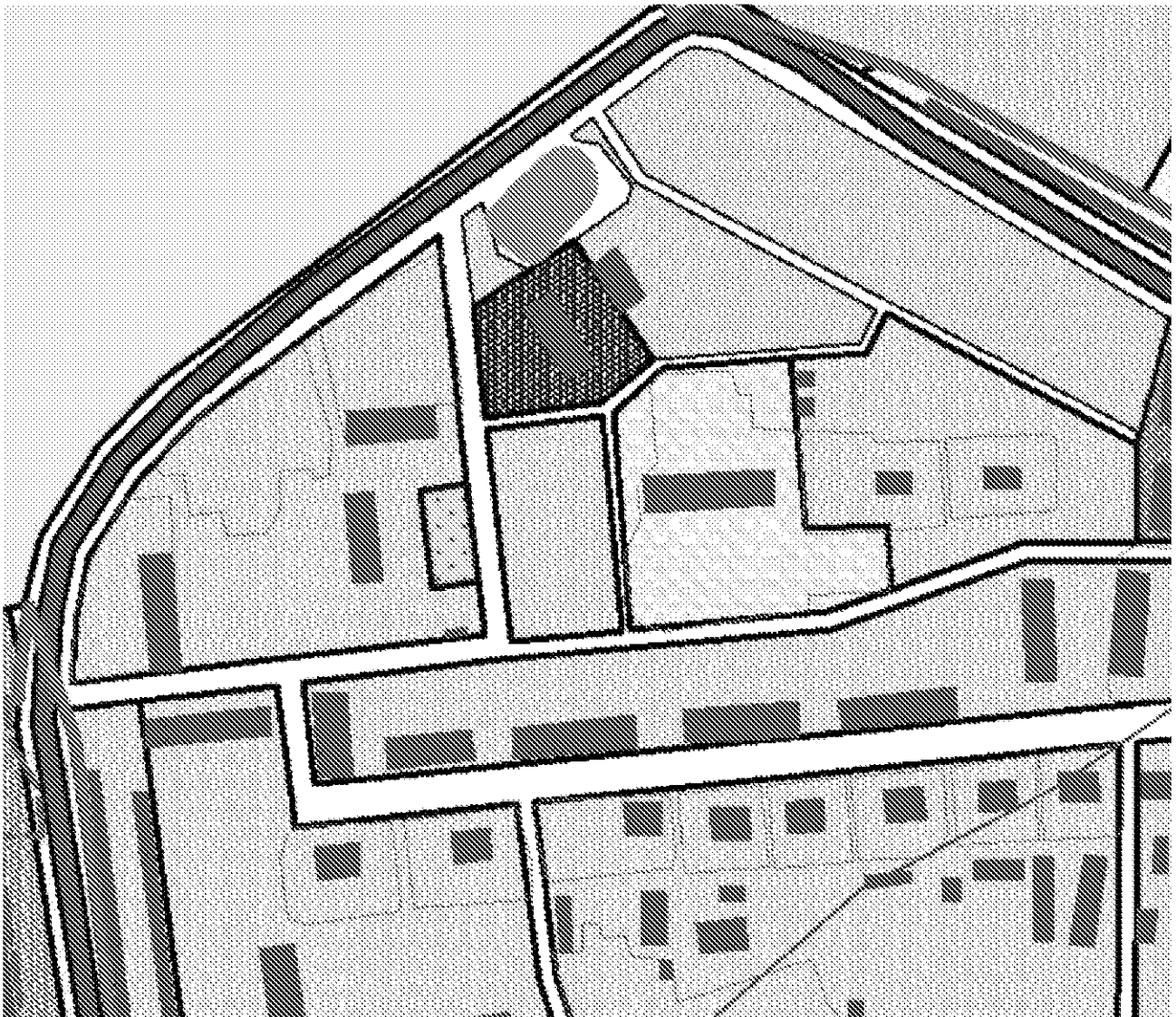
**Фрагмент карты «Карта 5. Фрагмент сводной карты (основной чертеж)  
генерального плана территории муниципального образования  
на территорию населенных пунктов: п. Советский, с. Вершинино,  
с. Картмазово, д. Красново, п. Красный, с. Малое Мурашкино, д. Малые  
Бакалды, д. Медвежий Лог, с. Нелюбово, д. Николаевка, с. Рождествено»**



## ПРИЛОЖЕНИЕ 1.3

к изменениям в генеральный план  
Советского сельсовета  
Большемурашкинского муниципального  
района Нижегородской области,  
утвержденный решением сельского Совета  
Советского сельсовета от 3 сентября 2014 г.  
№ 21

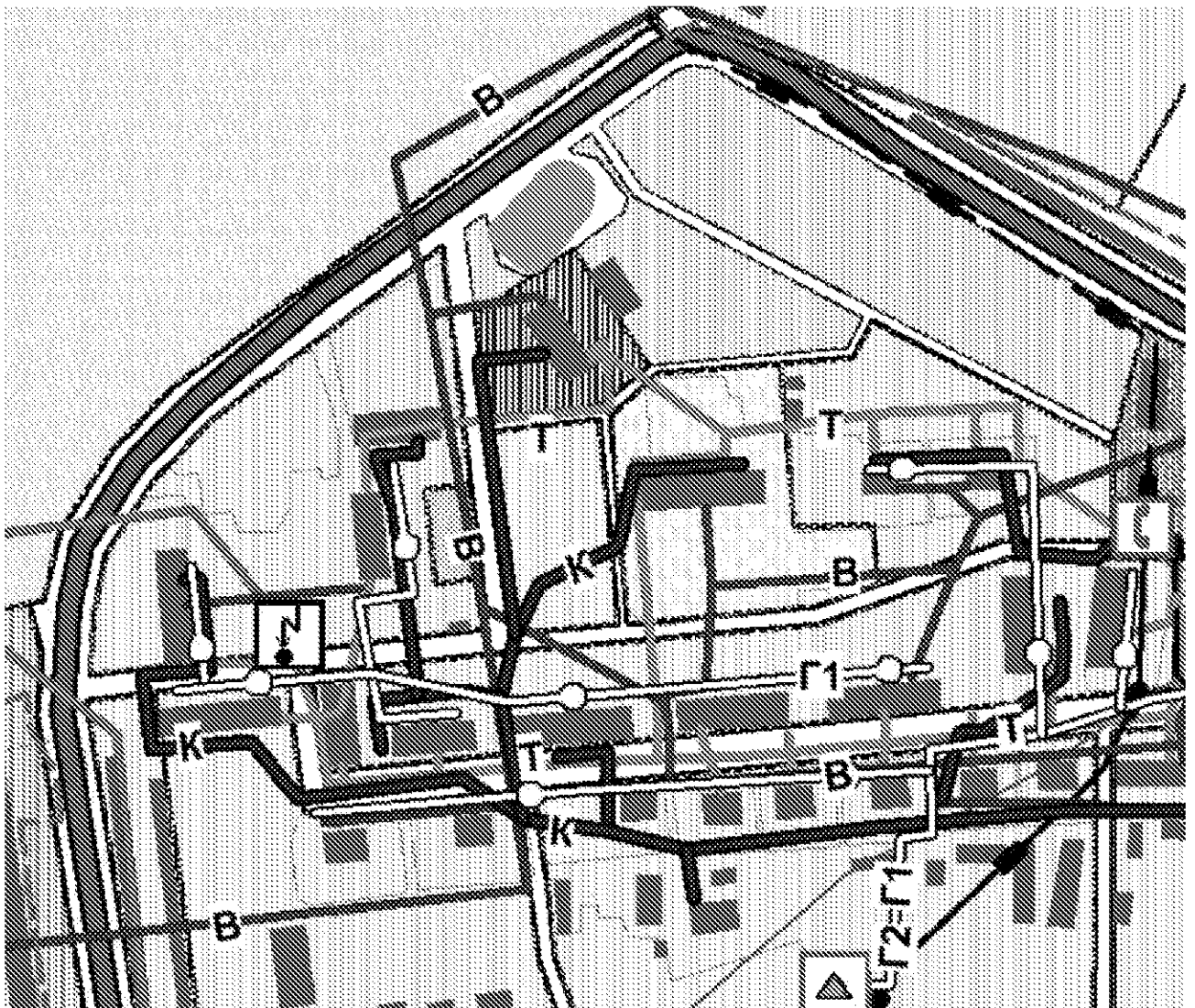
**Фрагмент карты «Карта 6. Карта административных границ и функциональных зон на территории населенных пунктов: п. Советский, с. Вершинино, с. Картмазово, д. Красново, п. Красный, с. Малое Мурашкино, д. Малые Бакалды, д. Медвежий Лог, с. Нелобово, д. Николаевка, с. Рождественно»**



## ПРИЛОЖЕНИЕ 1.4

к изменениям в генеральный план  
Советского сельсовета  
Большемурашкинского муниципального  
района Нижегородской области,  
утвержденный решением сельского Совета  
Советского сельсовета от 3 сентября 2014 г.  
№ 21

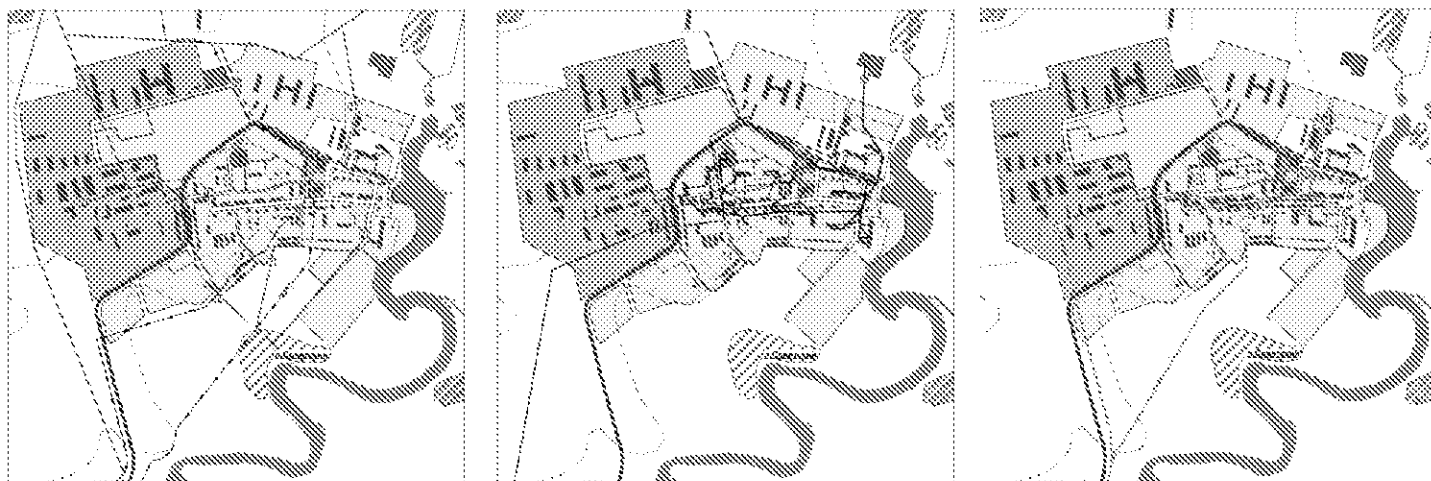
**Фрагмент карты «Карта 7. Карта размещения объектов капитального строительства инженерного обеспечения на территории населенных пунктов: п. Советский, с. Вершинино, с. Картмазово, д. Красново, п. Красный, с. Малое Мурашкино, д. Малые Бакалды, д. Медвежий Лог, с. Нелюбово, д. Николаевка, с. Рождествено»**



## ПРИЛОЖЕНИЕ 1.5

к изменениям в генеральный план  
Советского сельсовета  
Большемурашкинского муниципального  
района Нижегородской области,  
утвержденный решением сельского Совета  
Советского сельсовета от 3 сентября 2014 г.  
№ 21

**Фрагмент карты «Карта 8. Карта размещения объектов капитального  
строительства инженерного обеспечения на территории населенного  
пункта п. Советский»**



## ПРИЛОЖЕНИЕ 2.1

к изменениям в генеральный план  
Советского сельсовета  
Большемурашкинского муниципального  
района Нижегородской области,  
утвержденный решением сельского Совета  
Советского сельсовета от 3 сентября 2014 г.  
№ 21

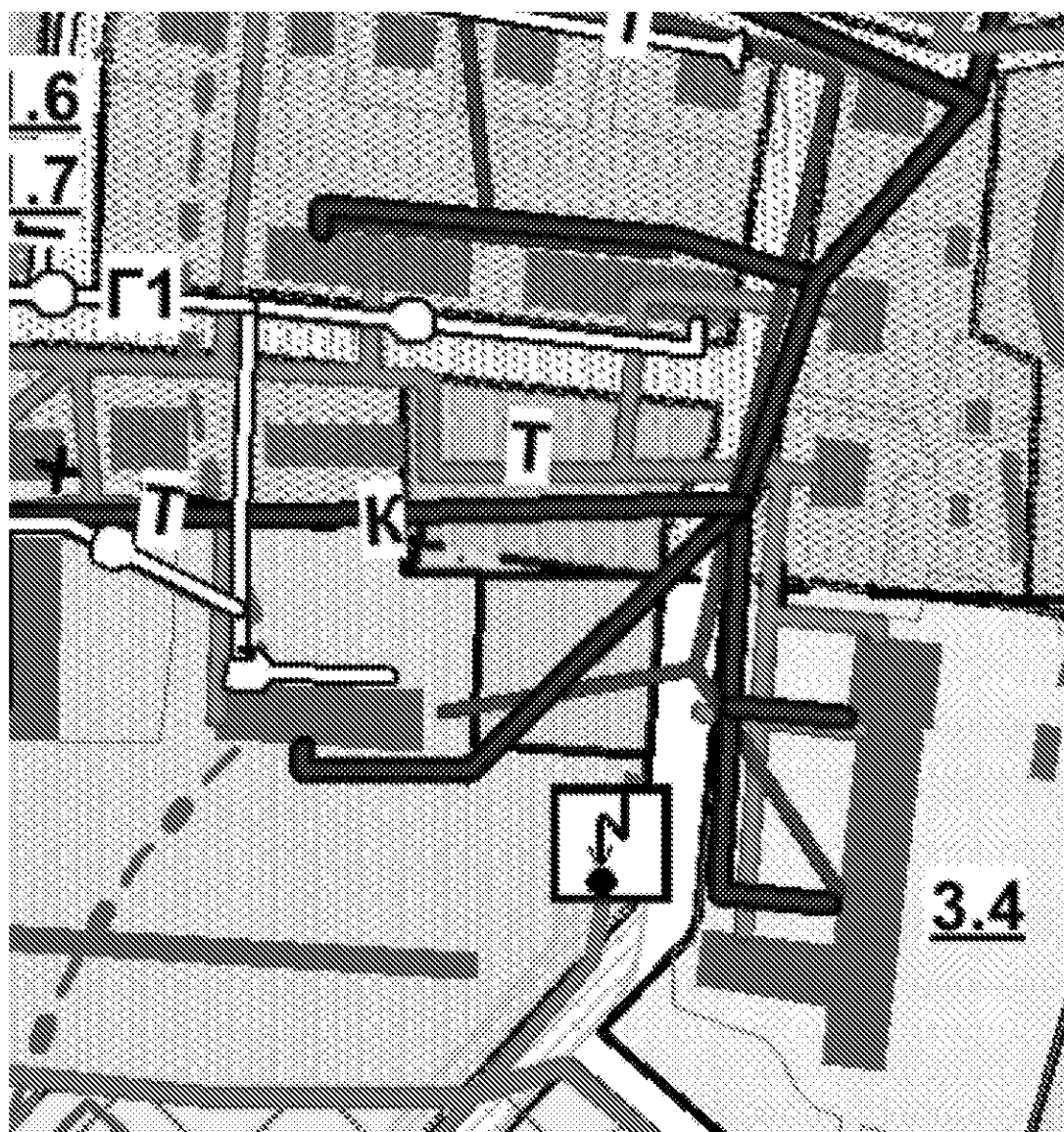
**Фрагмент карты «Карта 4. Сводная карта (основной чертеж) генерального  
плана территории муниципального образования»**



## ПРИЛОЖЕНИЕ 2.2

к изменениям в генеральный план  
Советского сельсовета  
Большемурашкинского муниципального  
района Нижегородской области,  
утвержденный решением сельского Совета  
Советского сельсовета от 3 сентября 2014 г.  
№ 21

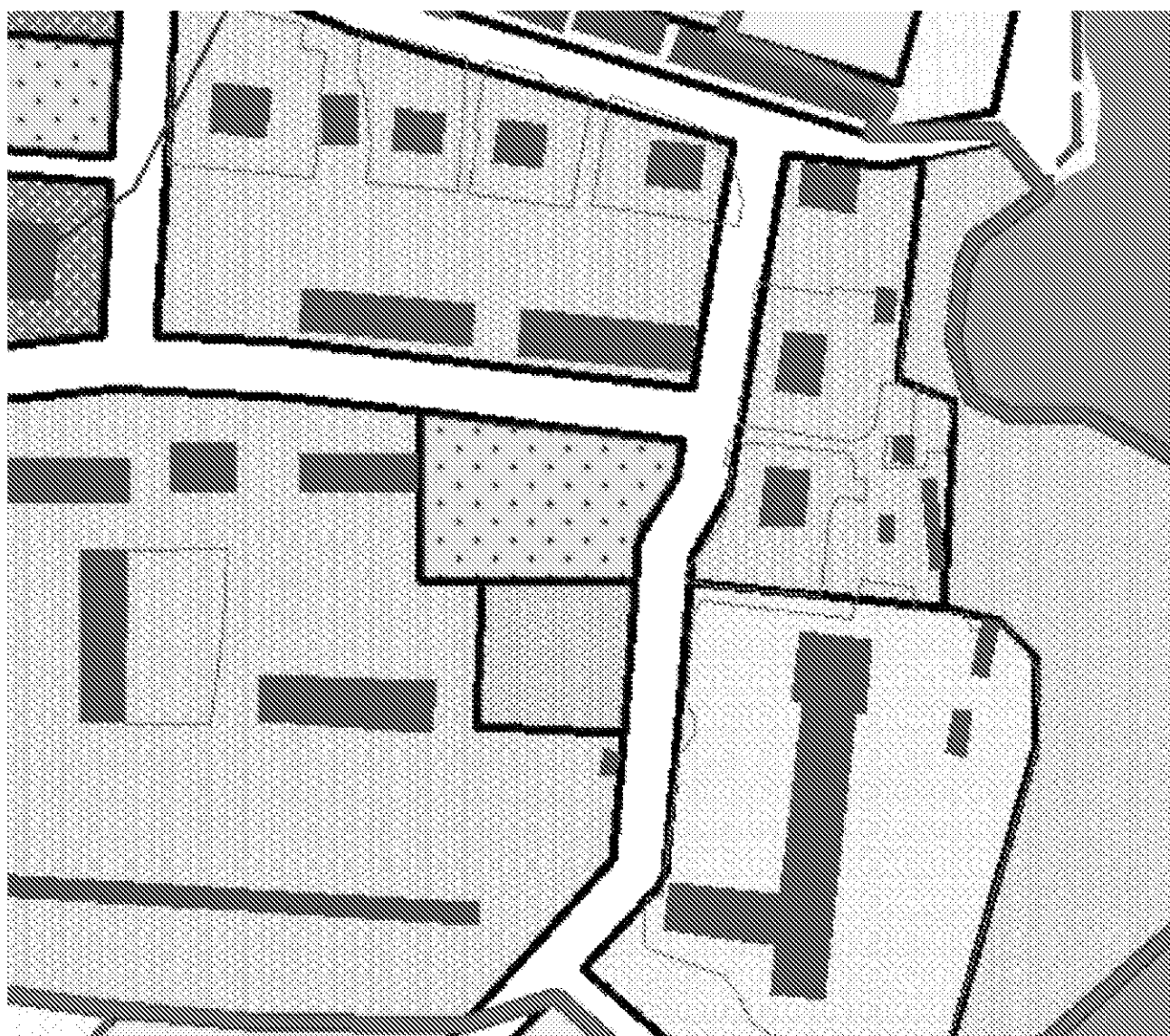
**Фрагмент карты «Карта 5. Фрагмент сводной карты (основной чертеж)  
генерального плана территории муниципального образования  
на территорию населенных пунктов: п. Советский, с. Вершинино,  
с. Картмазово, д. Красново, п. Крас-  
ный, с. Малое Мурашкино, д. Малые  
Бакалды, д. Медвежий Лог, с. Нелюбово, д. Николаевка, с. Рождествено»**



## ПРИЛОЖЕНИЕ 2.3

к изменениям в генеральный план  
Советского сельсовета  
Большемурашкинского муниципального  
района Нижегородской области,  
утвержденный решением сельского Совета  
Советского сельсовета от 3 сентября 2014 г.  
№ 21

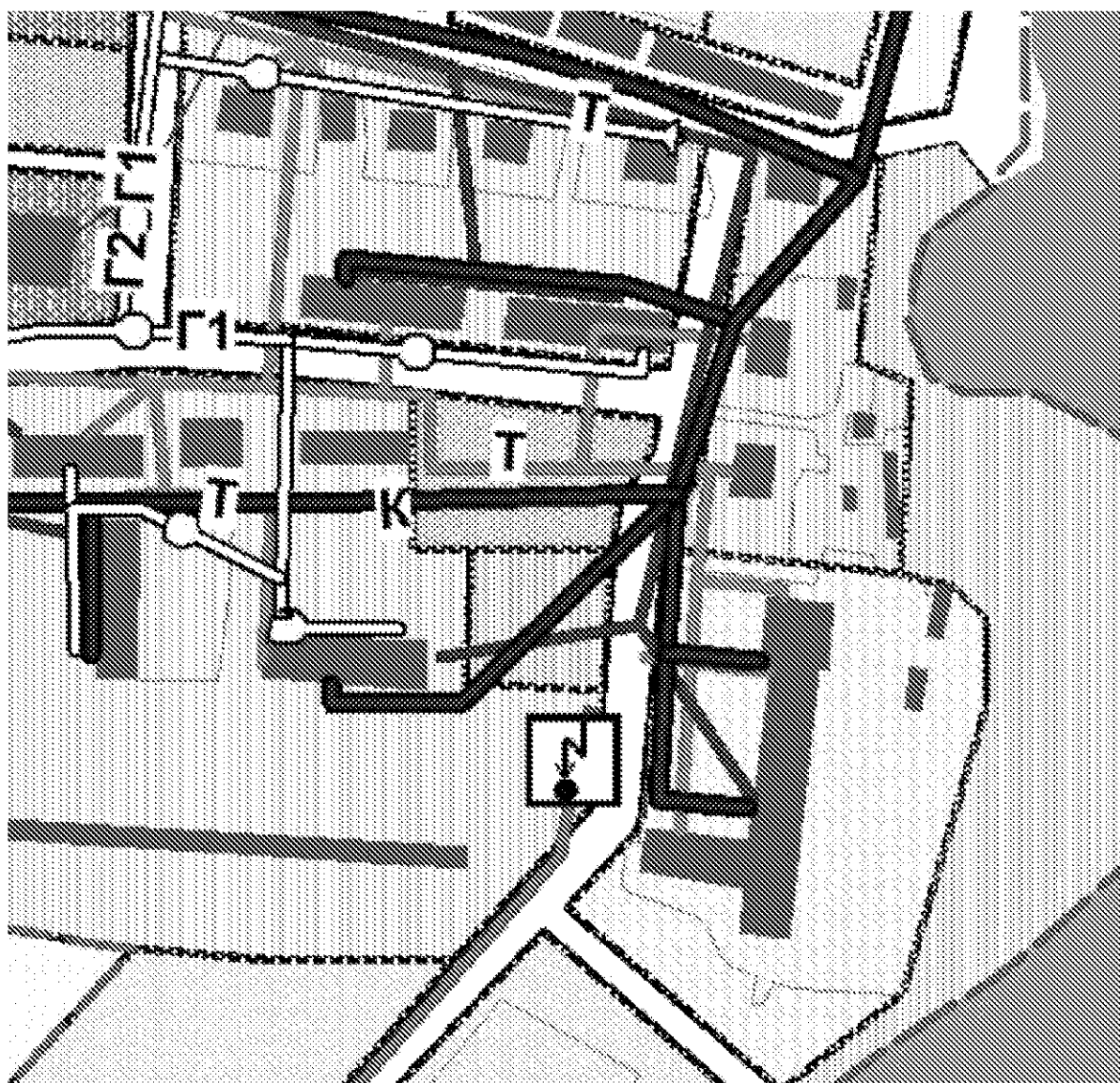
**Фрагмент карты «Карта 6. Карта административных границ  
и функциональных зон на территории населенных пунктов: п. Советский,  
с. Вершинино, с. Картмазово, д. Красново, п. Красный, с. Малое  
Мурашкино, д. Малые Бакалды, д. Медвежий Лог, с. Нелюбово,  
д. Николаевка, с. Рождествено»**



## ПРИЛОЖЕНИЕ 2.4

к изменениям в генеральный план  
Советского сельсовета  
Большемурашкинского муниципального  
района Нижегородской области,  
утвержденный решением сельского Совета  
Советского сельсовета от 3 сентября 2014 г.  
№ 21

**Фрагмент карты «Карта 7. Карта размещения объектов капитального строительства инженерного обеспечения на территории населенных пунктов: п. Советский, с. Вершинино, с. Картмазово, д. Красново, п. Красный, с. Малое Мурашкино, д. Малые Бакалды, д. Медвежий Лог, с. Нелубово, д. Николаевка, с. Рождествено»**

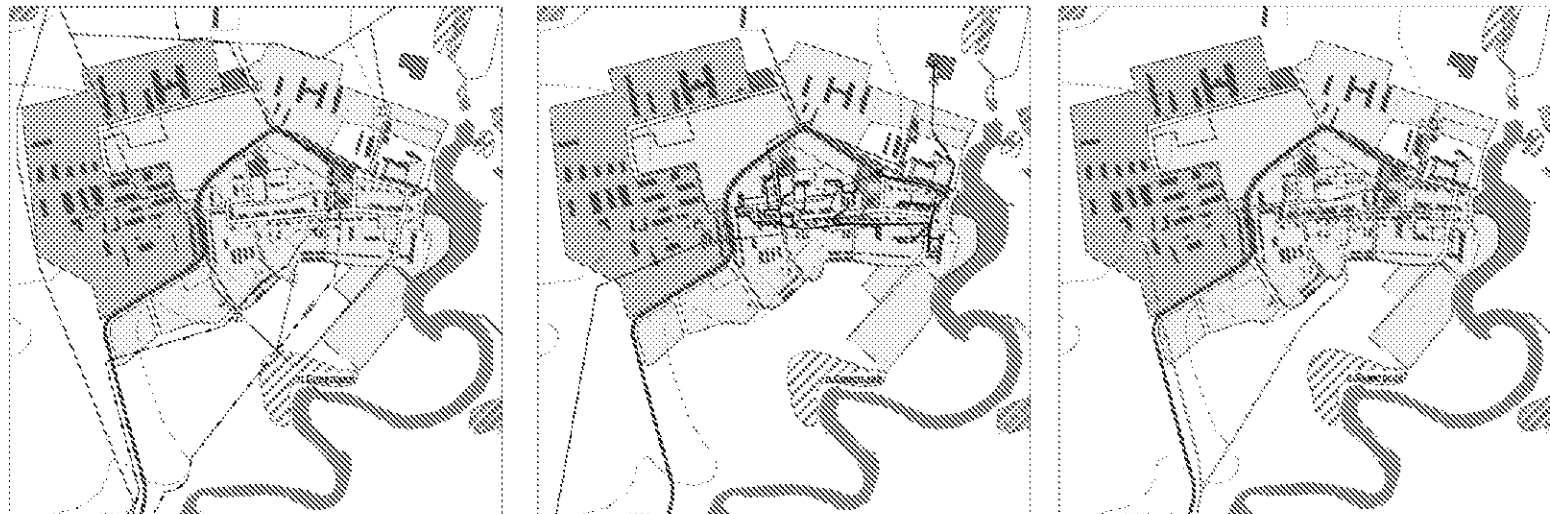




## ПРИЛОЖЕНИЕ 2.5

к изменениям в генеральный план  
Советского сельсовета  
Большемурашкинского муниципального  
района Нижегородской области,  
утвержденный решением сельского Совета  
Советского сельсовета от 3 сентября 2014 г.  
№ 21

**Фрагмент карты «Карта 8. Карта размещения объектов капитального  
строительства инженерного обеспечения на территории населенного  
пункта п. Советский»**



## ПРИЛОЖЕНИЕ 3.1

к изменениям в генеральный план  
Советского сельсовета  
Большемурашкинского муниципального  
района Нижегородской области,  
утвержденный решением сельского Совета  
Советского сельсовета от 3 сентября 2014 г.  
№ 21

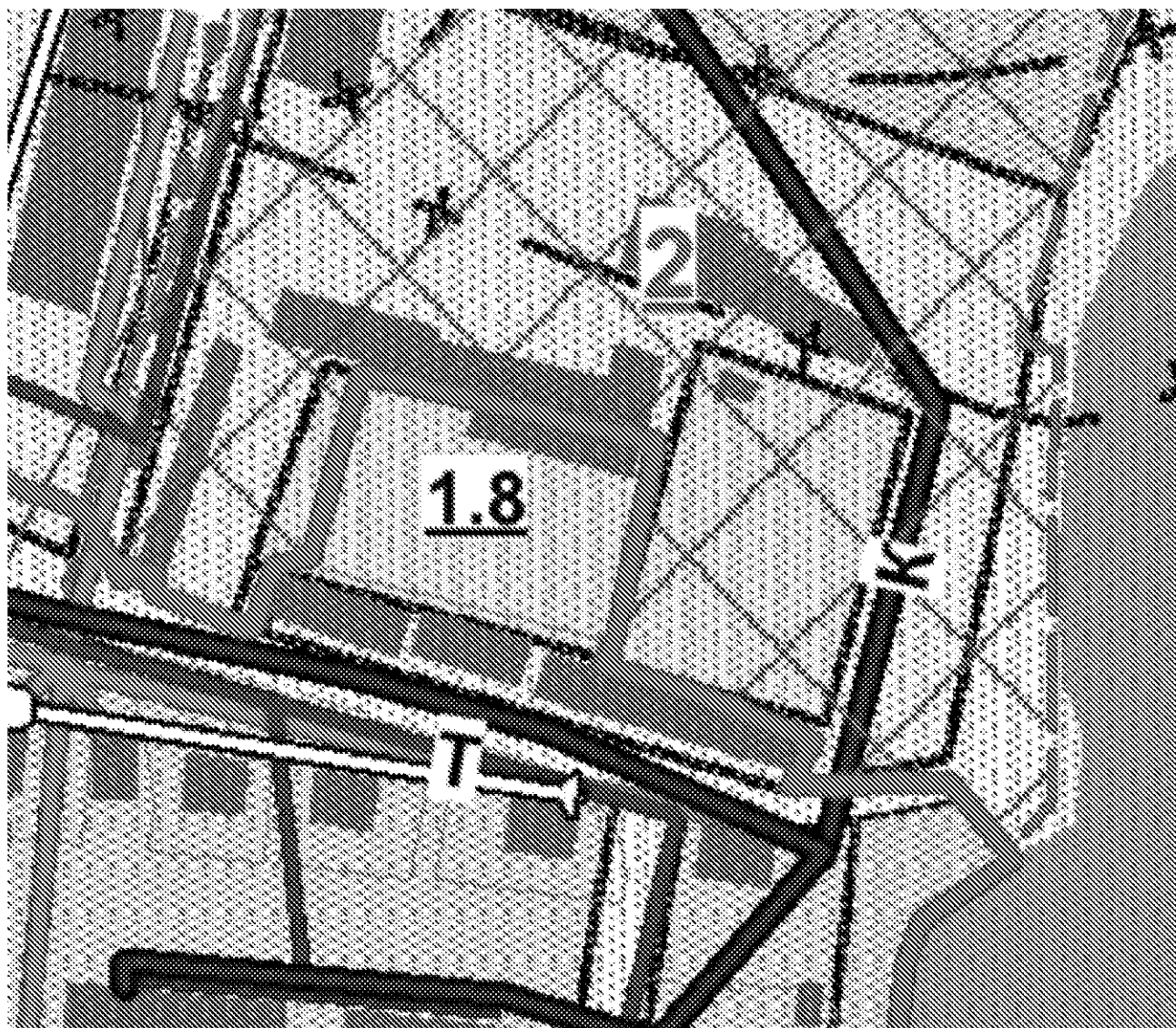
**Фрагмент карты «Карта 4. Сводная карта (основной чертеж) генерального  
плана территории муниципального образования»**



## ПРИЛОЖЕНИЕ 3.2

к изменениям в генеральный план  
Советского сельсовета  
Большемурашкинского муниципального  
района Нижегородской области,  
утвержденный решением сельского Совета  
Советского сельсовета от 3 сентября 2014 г.  
№ 21

**Фрагмент карты «Карта 5. Фрагмент сводной карты (основной чертеж)  
генерального плана территории муниципального образования  
на территорию населенных пунктов: п. Советский, с. Вершинино,  
с. Картмазово, д. Красново, п. Красный, с. Малое Мурашкино, д. Малые  
Бакалды, д. Медвежий Лог, с. Нелюбово, д. Николаевка, с. Рождествено»**



## ПРИЛОЖЕНИЕ 3.3

к изменениям в генеральный план  
Советского сельсовета  
Большемурашкинского муниципального  
района Нижегородской области,  
утвержденный решением сельского Совета  
Советского сельсовета от 3 сентября 2014 г.  
№ 21

**Фрагмент карты «Карта 6. Карта административных границ  
и функциональных зон на территории населенных пунктов: п. Советский,  
с. Вершинино, с. Картмазово, д. Красново, п. Красный, с. Малое  
Мурашкино, д. Малые Бакалды, д. Медвежий Лог, с. Нелюбово,  
д. Николаевка, с. Рождествено»**



## ПРИЛОЖЕНИЕ 3.4

к изменениям в генеральный план  
Советского сельсовета  
Большемурашкинского муниципального  
района Нижегородской области,  
утвержденный решением сельского Совета  
Советского сельсовета от 3 сентября 2014 г.  
№ 21

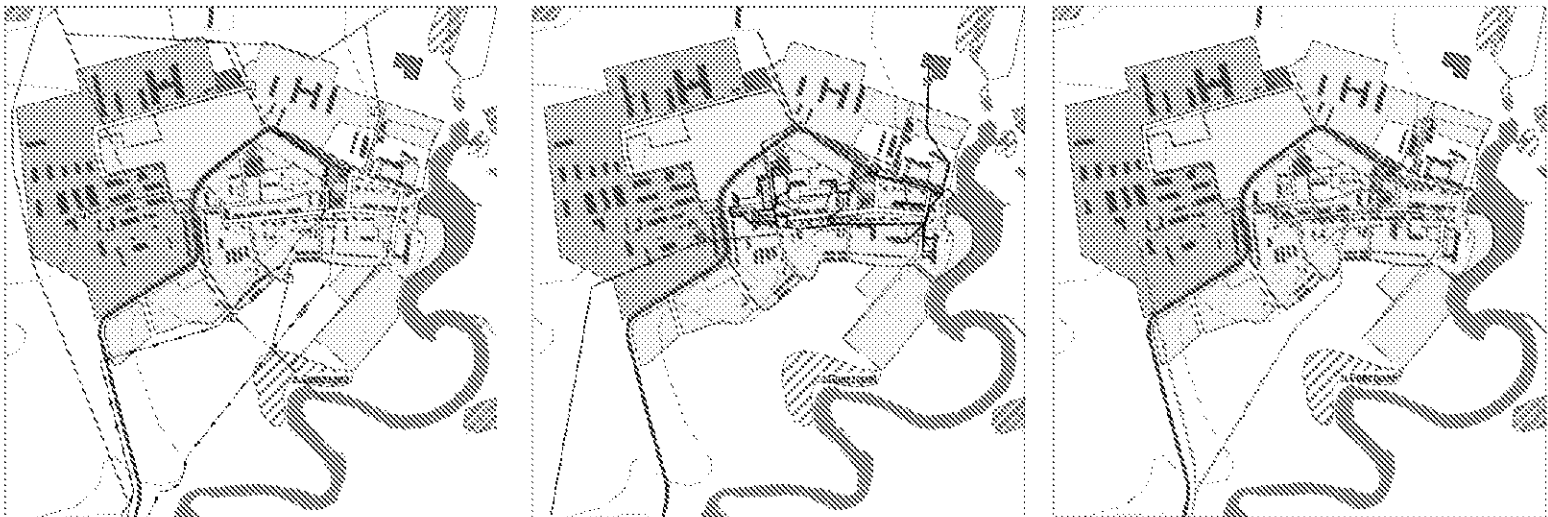
**Фрагмент карты «Карта 7. Карта размещения объектов капитального строительства инженерного обеспечения на территории населенных пунктов: п. Советский, с. Вершинино, с. Картмазово, д. Красново, п. Красный, с. Малое Мураш-кино, д. Малые Бакалды, д. Медвежий Лог, с. Нелобово, д. Николаевка, с. Рождествено»**



## ПРИЛОЖЕНИЕ 3.5

к изменениям в генеральный план  
Советского сельсовета  
Большемурашкинского муниципального  
района Нижегородской области,  
утвержденный решением сельского Совета  
Советского сельсовета от 3 сентября 2014 г.  
№ 21

**Фрагмент карты «Карта 8. Карта размещения объектов капитального  
строительства инженерного обеспечения на территории населенного  
пункта п. Советский»**



## ПРИЛОЖЕНИЕ 4.1

к изменениям в генеральный план  
Советского сельсовета  
Большемурашкинского муниципального  
района Нижегородской области,  
утвержденный решением сельского Совета  
Советского сельсовета от 3 сентября 2014 г.  
№ 21

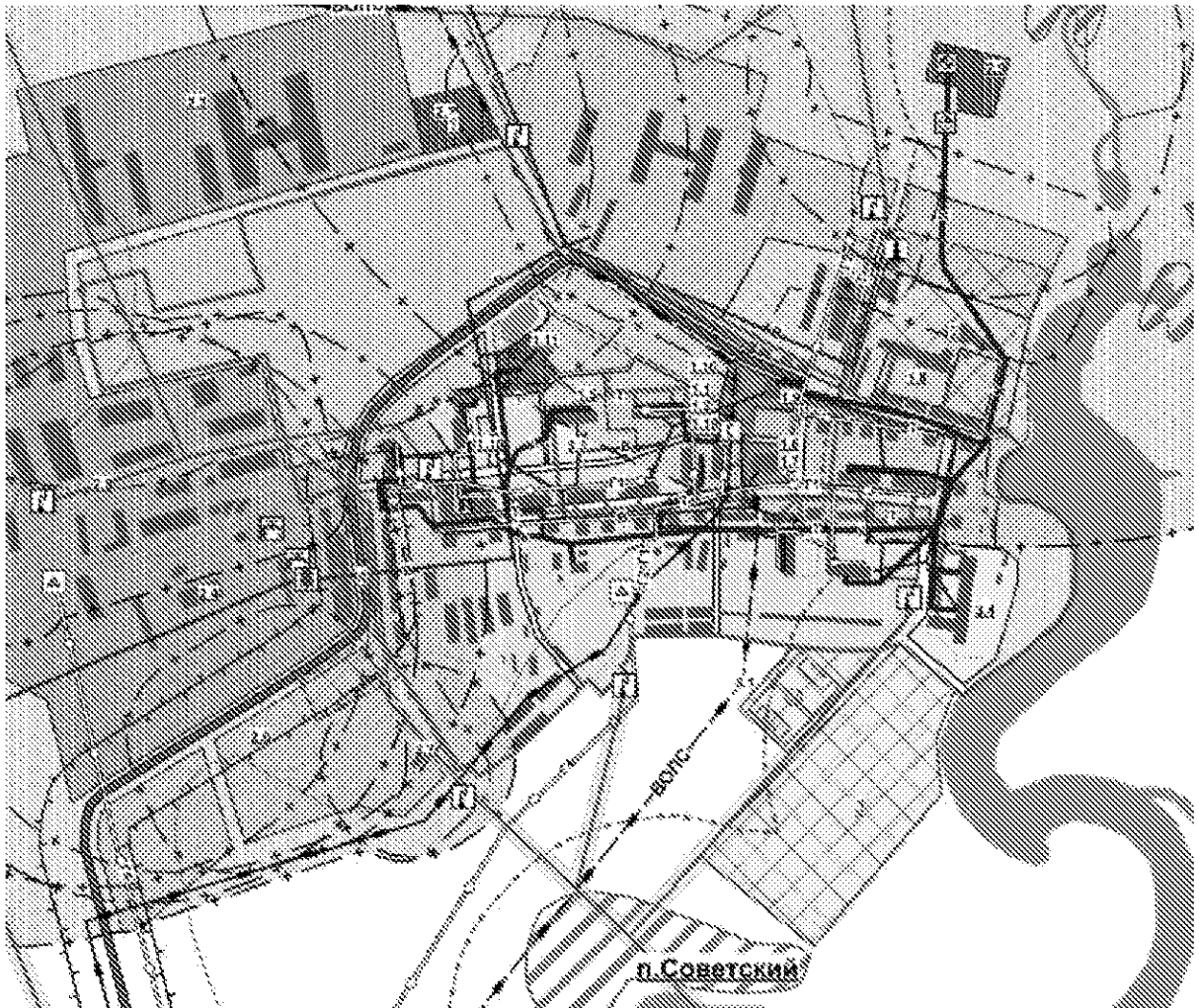
**Фрагмент карты «Карта 4. Сводная карта (основной чертеж) генерального  
плана территории муниципального образования»**



## ПРИЛОЖЕНИЕ 4.2

к изменениям в генеральный план  
Советского сельсовета  
Большемурашкинского муниципального  
района Нижегородской области,  
утвержденный решением сельского Совета  
Советского сельсовета от 3 сентября 2014 г.  
№ 21

**Фрагмент карты «Карта 5. Фрагмент сводной карты (основной чертеж)  
генерального плана территории муниципального образования  
на территорию населенных пунктов: п. Советский, с. Вершинино,  
с. Картмазово, д. Красново, п. Красный, с. Малое Мурашкино, д. Малые  
Бакалды, д. Медвежий Лог, с. Нелюбово, д. Николаевка, с. Рождествено»**

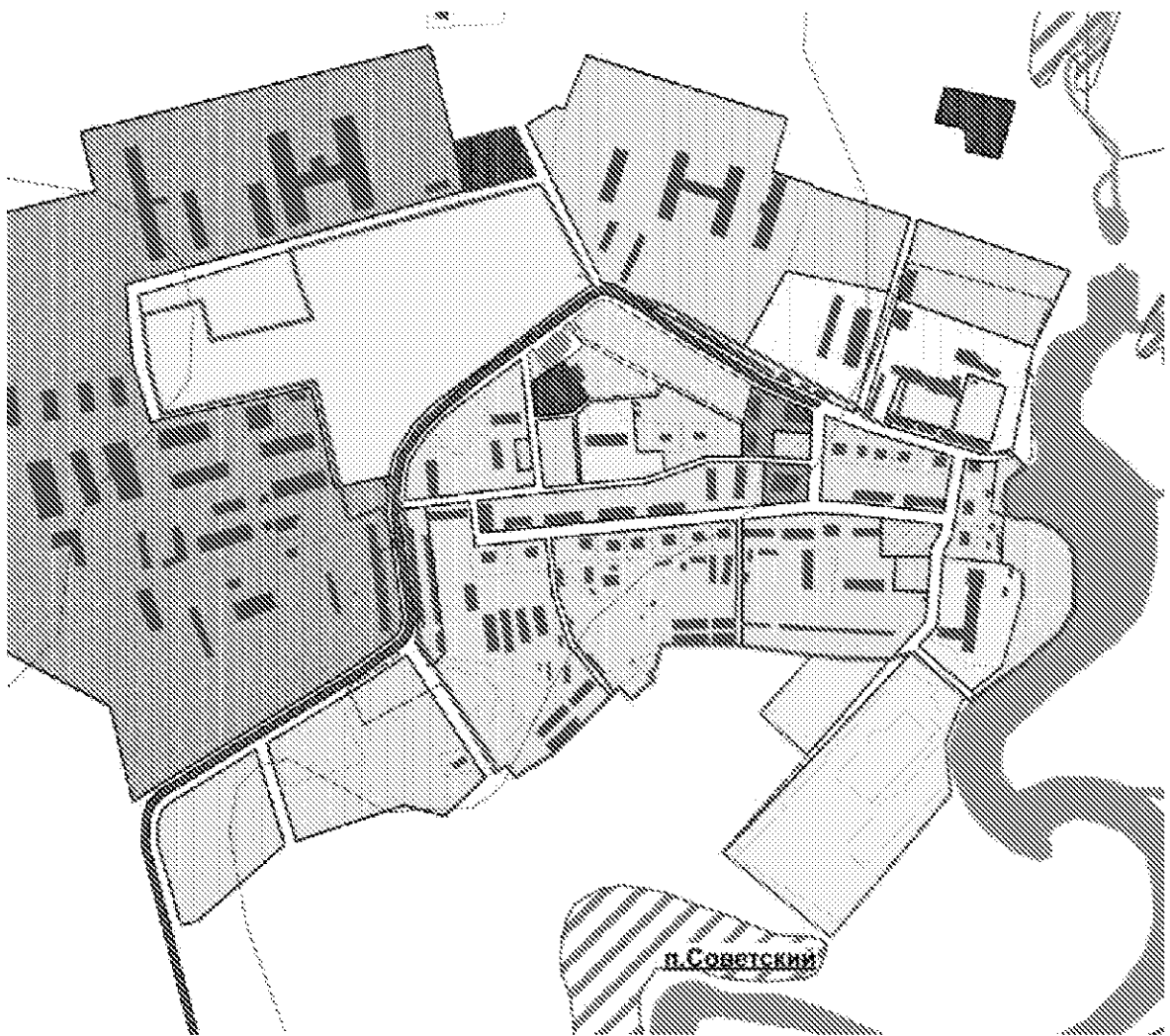




## ПРИЛОЖЕНИЕ 4.3

к изменениям в генеральный план  
Советского сельсовета  
Большемурашкинского муниципального  
района Нижегородской области,  
утвержденный решением сельского Совета  
Советского сельсовета от 3 сентября 2014 г.  
№ 21

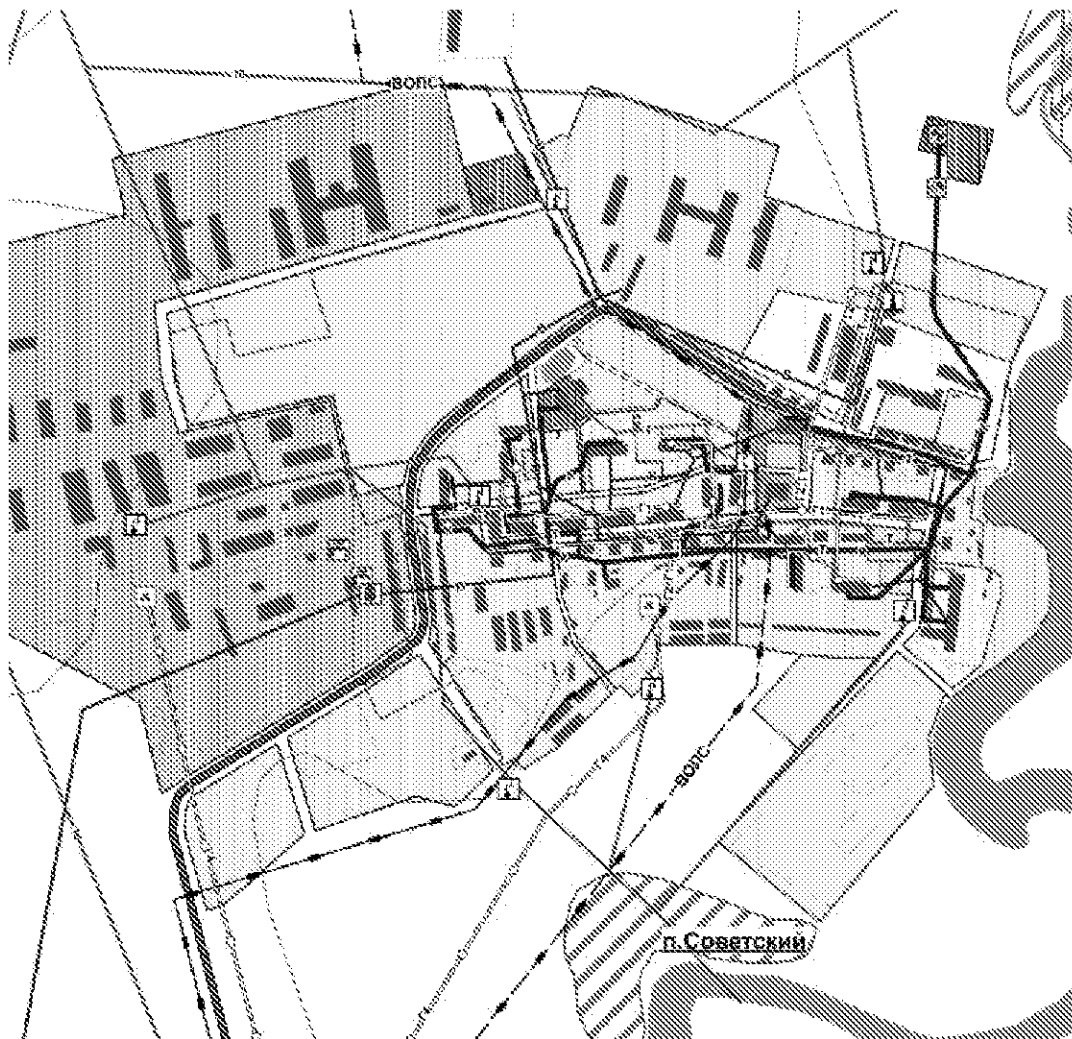
**Фрагмент карты «Карта 6. Карта административных границ  
и функциональных зон на территории населенных пунктов: п. Советский,  
с. Вершинино, с. Картмазово, д. Красново, п. Красный, с. Малое  
Мурашкино, д. Малые Бакалды, д. Медвежий Лог, с. Нелюбово,  
д. Николаевка, с. Рождествено»**



## ПРИЛОЖЕНИЕ 4.4

к изменениям в генеральный план  
Советского сельсовета  
Большемурашкинского муниципального  
района Нижегородской области,  
утвержденный решением сельского Совета  
Советского сельсовета от 3 сентября 2014 г.  
№ 21

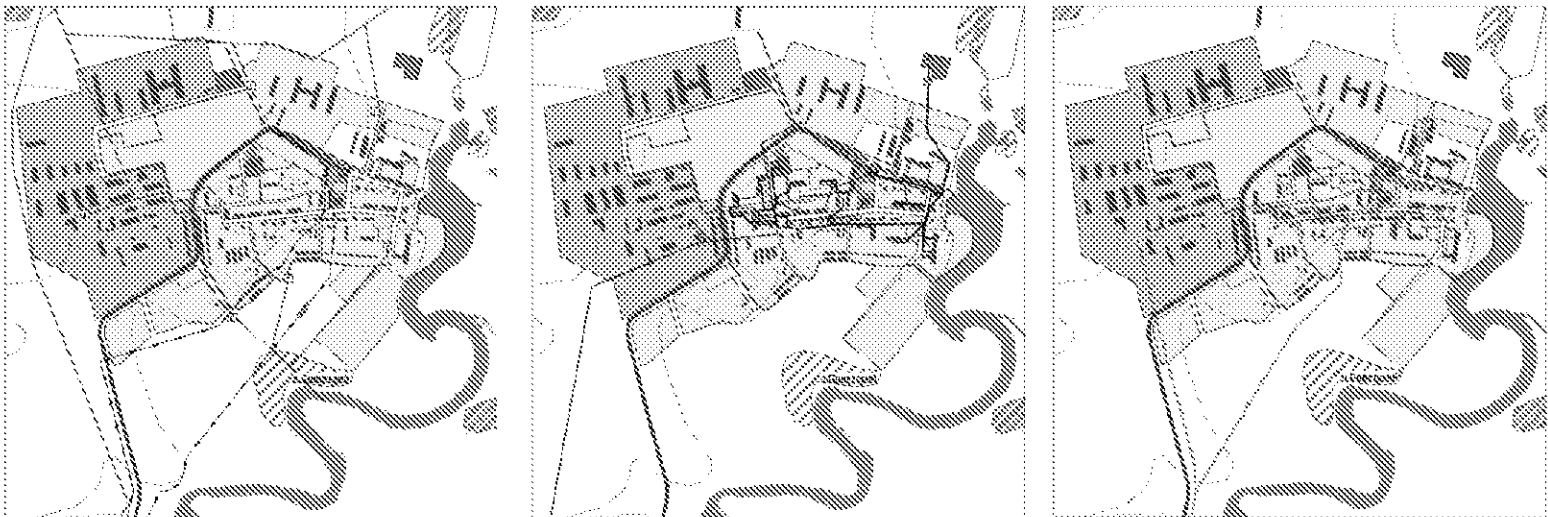
**Фрагмент карты «Карта 7. Карта размещения объектов капитального строительства инженерного обеспечения на территории населенных пунктов: п. Советский, с. Вершинино, с. Картмазово, д. Красново, п. Красный, с. Малое Мурашкино, д. Малые Бакалды, д. Медвежий Лог, с. Нелубово, д. Николаевка, с. Рождествено»**



## ПРИЛОЖЕНИЕ 4.5

к изменениям в генеральный план  
Советского сельсовета  
Большемурашкинского муниципального  
района Нижегородской области,  
утвержденный решением сельского Совета  
Советского сельсовета от 3 сентября 2014 г.  
№ 21

**Фрагмент карты «Карта 8. Карта размещения объектов капитального  
строительства инженерного обеспечения на территории населенного  
пункта п. Советский»**



## ПРИЛОЖЕНИЕ 4.6

к изменениям в генеральный план  
Советского сельсовета  
Большемурашкинского муниципального  
района Нижегородской области,  
утвержденный решением сельского Совета  
Советского сельсовета от 3 сентября 2014 г.  
№ 21

**Фрагмент карты «Карта 9. Карта дорожно-транспортной инфраструктуры  
генерального плана территории муниципального образования»**



## ПРИЛОЖЕНИЕ 4.7

к изменениям в генеральный план  
Советского сельсовета  
Большемурашкинского муниципального  
района Нижегородской области,  
утвержденный решением сельского Совета  
Советского сельсовета от 3 сентября 2014 г.  
№ 21

**Фрагмент карты «Карта 10. Карта планируемого размещения объектов транспортной инфраструктуры местного значения населенных пунктов: п. Советский, с. Вершинино, с. Картмазово, д. Красново, п. Красный, с. Малое Мурашкино, д. Малые Бакалды, д. Медвежий Лог, с. Нелюбово, д. Николаевка, с. Рождествено»**

