



Правительство Нижегородской области

ПОСТАНОВЛЕНИЕ

21.05.2020 № 409

Об изменении границ лесов, расположенных в лесопарковых зонах Городецкого межрайонного лесничества департамента лесного хозяйства Нижегородской области

В соответствии со статьей 82 Лесного кодекса Российской Федерации, пунктом 19¹ статьи 16 Закона Нижегородской области от 3 октября 2007 г. № 129-З «О Правительстве Нижегородской области», постановлением Правительства Российской Федерации от 21 декабря 2019 г. № 1755 «Об утверждении Правил изменения границ земель, на которых располагаются леса, указанные в пунктах 3 и 4 части 1 статьи 114 Лесного кодекса Российской Федерации, и определения функциональных зон в лесах, расположенных в лесопарковых зонах» Правительство Нижегородской области **п о с т а н о в л я е т**:

1. Утвердить прилагаемую проектную документацию по изменению границ лесов, расположенных в лесопарковых зонах Городецкого межрайонного лесничества департамента лесного хозяйства Нижегородской области.

2. Изменить границы лесов, расположенных в лесопарковых зонах Городецкого межрайонного лесничества департамента лесного хозяйства Нижегородской области, согласно приложению к настоящему постановлению.

3. Департаменту лесного хозяйства Нижегородской области:

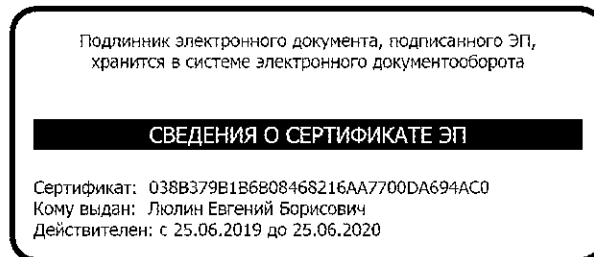
3.1. В течение 30 дней со дня принятия настоящего постановления обеспечить в установленном порядке внесение сведений об изменении границ лесов, расположенных в лесопарковых зонах Городецкого межрайонного лесничества департамента лесного хозяйства

Нижегородской области, в государственный лесной реестр.

3.2. Обеспечить размещение настоящего постановления на официальном сайте Правительства Нижегородской области в информационно-телекоммуникационной сети «Интернет».

4. Настоящее постановление вступает в силу по истечении 10 дней со дня его официального опубликования.

И.о.Губернатора



Е.Б.Люлин

УТВЕРЖДЕНА
постановлением Правительства
Нижегородской области
от 21.05.2020 № 409

ПРОЕКТНАЯ ДОКУМЕНТАЦИЯ

**по изменению границ лесов,
расположенных в лесопарковых зонах
Городецкого межрайонного лесничества
департамента лесного хозяйства
Нижегородской области**

г. Нижний Новгород

2020 год

ВВЕДЕНИЕ

Проектируемое изменение границ лесного участка в пределах категории защитных лесов, выполняющих функции защиты природных и иных объектов, расположенных в лесопарковых зонах, обусловлено необходимостью отнесения лесного участка площадью 0,5 га к лесам, расположенным в зеленых зонах. Лесной участок, границы которого подлежат изменению, располагается в границах Бриляковского участкового лесничества Городецкого межрайонного лесничества квартала № 92 выдел 24. Согласно данных государственного лесного реестра и лесохозяйственного регламента Городецкого межрайонного лесничества, утвержденного Приказом департамента лесного хозяйства Нижегородской области от 16 февраля 2018 г. № 135, леса, расположенные в границах испрашиваемого лесного участка, относятся к защитным лесам, категории - «леса, выполняющие функции защиты природных и иных объектов» в границах лесов, расположенных в лесопарковых зонах.

Отнесение данного лесного участка к лесам, расположенным в зеленой зоне, приведет к изменению границ лесов, расположенных в лесопарковых зонах и уменьшению площади этой категории защитных лесов, что согласно действующего законодательства (Лесной кодекс Российской Федерации, постановление Правительства Российской Федерации от 21 декабря 2019 г. № 1755 «Об утверждении Правил изменения границ земель, на которых располагаются леса, указанные в пунктах 3 и 4 части 1 статьи 114 Лесного кодекса Российской Федерации, и определения функциональных зон в лесах, расположенных в лесопарковых зонах» (далее - Правила)), не допускается. В связи с этим, потребовалась разработка проектной документации по изменению границ лесов, расположенных в лесопарковых зонах, учитывающей равноценную по площади компенсацию исключаемых из этих зон лесных участков.

Перевод вышеуказанного лесного участка общей площадью 0,5 га из границ лесов, расположенных в лесопарковой зоне в границы лесов, расположенных в зеленых зонах, вызван необходимостью строительства подземного трубопровода для транспортировки бытовых сточных вод от базы отдыха общество с ограниченной ответственностью Управляющая компания «Эмеральд арена» для полного обеспечения коммуникационных сетей указанного выше спортивного комплекса. Лесной участок, подлежащий переводу из границ лесов, расположенных в лесопарковых зонах в границы лесов, расположенных в зеленых зонах, располагается в Бриляковском участковом лесничестве в квартале 92 выдел 24 Городецкого межрайонного лесничества.

Согласно распоряжению Правительства Российской Федерации от 27 мая 2013 г. № 849-р «Об утверждении Перечня объектов, не связанных с созданием лесной инфраструктуры для защитных лесов, эксплуатационных лесов, резервных лесов», строительство трубопровода подземного разрешено в лесах, расположенных в зеленых зонах, в границы которых предлагается перевести необходимый для строительства лесной участок.

Соседние выделы, располагающиеся в непосредственной близости с переводимым лесным участком и имеющие общую границу, относятся к категории защитных лесов, расположенных в границах зеленых зон, что позволит объединить их в общий лесной массив в случае положительного решения по существу вопроса.

1. Разработчик проектной документации

Проектная документация по изменению границ лесов, расположенных в лесопарковой зоне в Городецком межрайонном лесничестве Нижегородской области (далее - проектная документация) разработана на основании гражданско-правового договора, заключенного между Государственным бюджетным учреждением Нижегородской области «Гослесреестр» и обществом с ограниченной ответственностью Управляющая компания «Эмеральд Арена» (далее - ООО УК «Эмеральд Арена»).

Исполнитель работ: Государственное бюджетное учреждение Нижегородской области «Государственный лесной реестр» (далее – ГБУ НО «Гослесреестр»).

Юридический адрес:

ГБУ НО «Гослесреестр»: 603024, г. Нижний Новгород, ул. Полтавская, д. 22.

Почтовый адрес:

603024, г. Нижний Новгород, ул. Полтавская, д. 22.

Телефон: (8 831) 428-86-43, 478-34-25, Факс: 8 (831) 428-86-43.

Электронный адрес: E-mail: goslesreestr@mail.ru.

2. Характеристика лесного участка, исключаемого из границ лесопарковых зон

Городецкое межрайонное лесничество департамента лесного хозяйства Нижегородской области расположено в северо-западной части Нижегородской области, на территории Городецкого административного района и г.о.г. Чкаловск, по правому берегу реки Волги г.о.г. Чкаловск и по левому берегу реки Волги Городецкий район. С севера граничит с Сокольским и Ковернинским районными лесничествами, с северо-запада с Ивановской областью, с востока с Борским районным

лесничеством, с юга с Балахнинским межрайонным лесничеством. Контора (центральная усадьба) лесничества находится в г. Городец, что в 70 км от областного центра, в 10 км от ближайшей железнодорожной станции Заволжье и 2 км от пристани Городец. Протяженность лесничества с севера на юг - 69 км, с запада на восток - 70 км.

В состав лесничества входит пять участковых лесничеств.

Наименование, границы и статус муниципальных образований Нижегородской области определены соответствующими законами Нижегородской области. Испрашиваемый лесной участок расположен в границе квартала № 92 Бриляковского участкового лесничества Городецкого межрайонного лесничества.

Сведения о кадастровом учете (выписка из государственного реестра недвижимости с кадастровым номером 52:15:0000000:1387).

Структура Городецкого межрайонного лесничества по данным государственного лесного реестра на 1 января 2020 г. приведена в таблице 2.1.

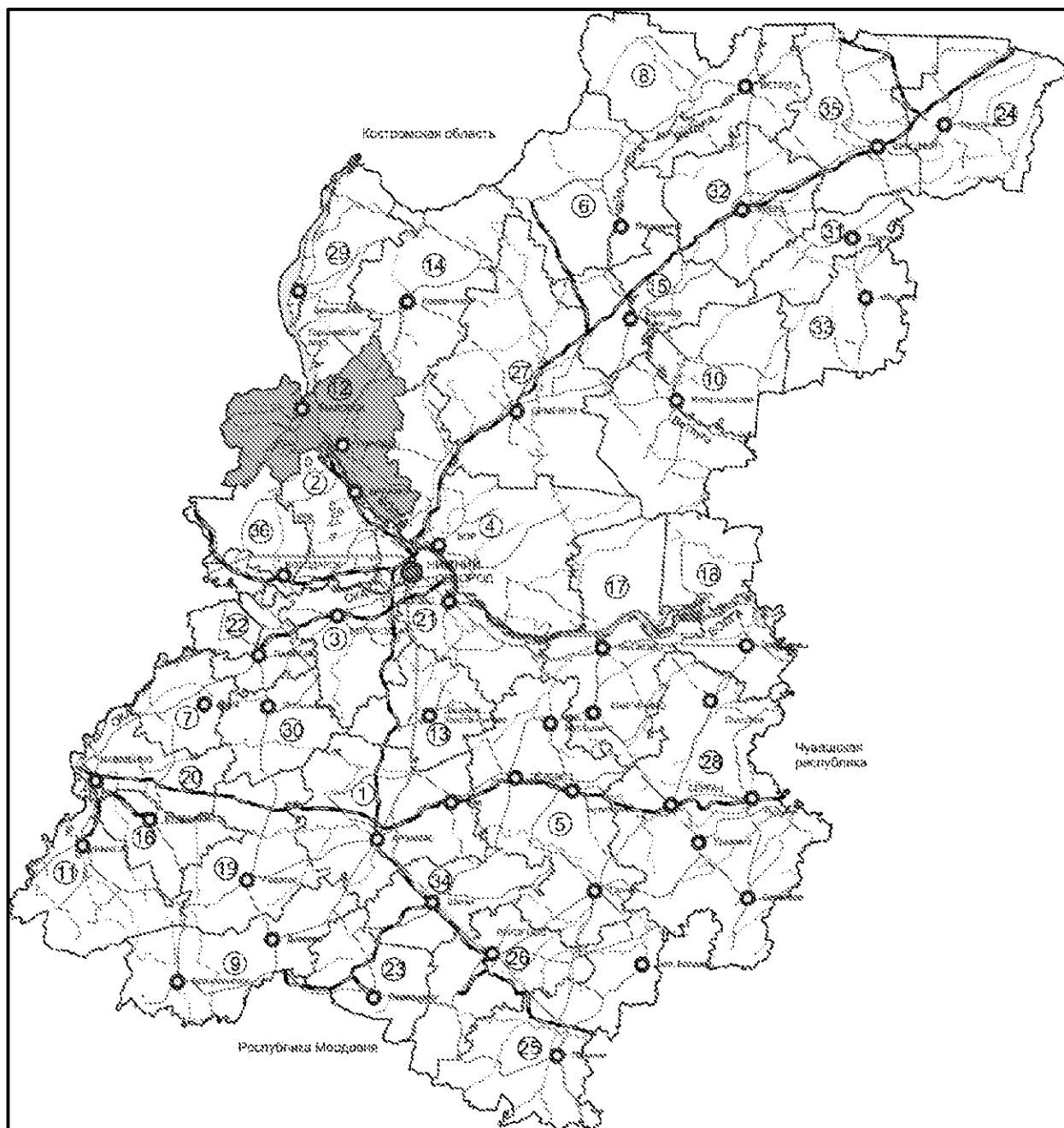
Таблица 2.1. Структура лесничества

№ п/п	Наименование участковых лесничеств	Муниципальный район (административный район)	Общая площадь, га
1	2	3	4
1	Бриляковское	Городецкий район	24666
2	Узольское	Городецкий район	9598
3	Городецкое	Городецкий район	25969
4	Чкаловское	г.о. Чкаловск	17235
5	Пуреховское	г.о. Чкаловск	24334
6	Пуреховское	Володарский район	221
Всего по лесничеству:			102023
Всего по административным районам:			
I	Городецкий район		60233
II	г.о Чкаловск		41569
III	Володарский район		221

Городецкое межрайонное лесничество состоит из 5 участковых лесничеств и расположено на территории двух муниципальных образований: Городецкий муниципальный район по левобережью р. Волги отнесен к Волжской низине, лесистость района составляет 37,4 %. Чкаловское муниципальное образование по правобережью р. Волги отнесен к северной части Приволжской возвышенности, лесистость района составляет 45,7 %.

Информация представлена согласно данным лесохозяйственного регламента Городецкого межрайонного лесничества, утвержденного приказом департамента лесного хозяйства Нижегородской области от 16 февраля 2018 г. № 135, данных государственного лесного реестра. Срок действия лесохозяйственного регламента Городецкого межрайонного лесничества с 28 июля 2018 г. по 27 июля 2028 г.

Рисунок 1. Местоположение Городецкого межрайонного лесничества на территории Нижегородской области



В соответствии с приказом Минприроды России от 18 августа 2014 г. № 367 «Об утверждении Перечня лесорастительных зон Российской Федерации и Перечня лесных районов Российской Федерации» территория Городецкого межрайонного лесничества отнесена к району хвойно - широколиственных (смешанных) лесов европейской части Российской Федерации зоны хвойно-широколиственных лесов (таблица 2.2).

Таблица 2.2. Разделение лесов по целевому назначению и категориям защитных лесов

№ п/п	Целевое назначение лесов	<u>Площадь,</u> <u>га</u> <u>%</u>
1.	Защитные леса, всего в том числе:	66721 (64,6%)
1.1.	Леса, расположенные на особо охраняемых природных территориях	248 (0,2%)
1.2.	Леса, расположенные в водоохранных зонах	5798 (5,6%)
1.3.	Леса, выполняющие функции защиты природных и иных объектов, всего	60675 (59,4%)
	<i>в том числе:</i>	
	а) Леса, расположенные в защитных полосах лесов	4992 (4,8%)
	б) Леса, расположенные в зеленых зонах	21430 (21,0%)
	в) Леса, расположенные в лесопарковых зонах	34249 (33,5%)
1.4.	Ценные леса, всего	45,5 (0,1%)
	<i>в том числе:</i>	
	а) Государственные защитные лесные полосы	4 (0,1%)
2.	Эксплуатационные леса	35302 (34,6%)
	Всего лесов	102023 (100%)

Ведомость кварталов и выделов, проектируемых для изменения категории защитных лесов, в Городецком межрайонном лесничестве приведена в таблице 2.3, расположение и границы лесного участка показаны на схемах.

Таблица 2.3. Ведомость кварталов и выделов, проектируемых для изменения категории защитных лесов

Наименование участкового лесничества	В леса, расположенные в зеленых зонах			Из лесов, расположенных в лесопарковых зонах		
	№ квартала	№ выдела	площадь, га	№ квартала	№ выдела	площадь, га
Городецкое межрайонное лесничество						
Бриляковское	92	24	0,5	92	24	0,5
	Итого		0,5	Итого		0,5

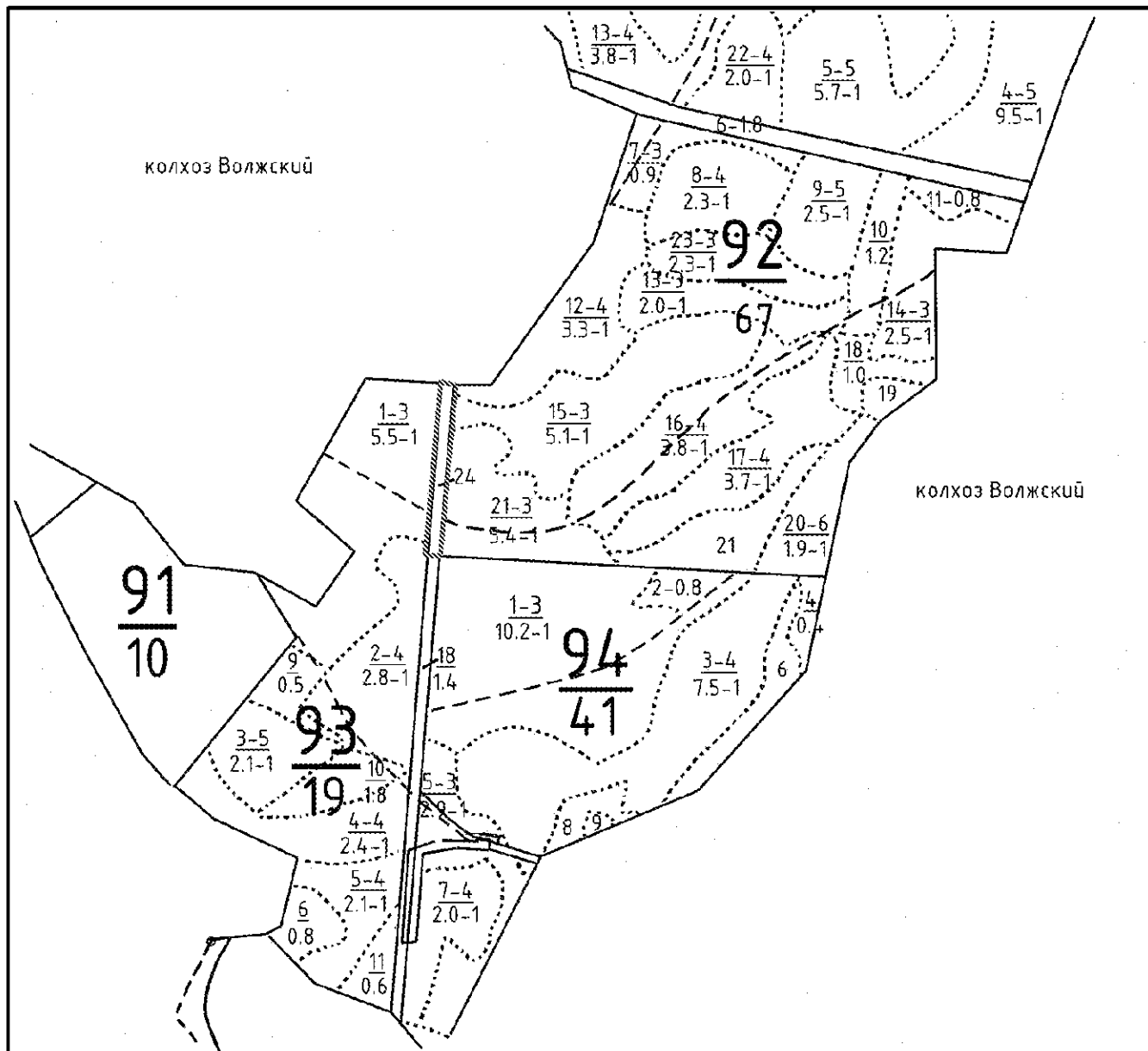
СХЕМА

расположения и границы лесного участка, проектируемого
к исключению из границ лесов, расположенных в лесопарковых зонах
ГОРОДЕЦКОГО МЕЖРАЙОННОГО ЛЕСНИЧЕСТВА
БРИЛЯКОВСКОГО УЧАСТКОВОГО ЛЕСНИЧЕСТВА

Квартал № 92 выдел 24

Площадь 0,5 га

Масштаб 1:10 000



Условные обозначения:

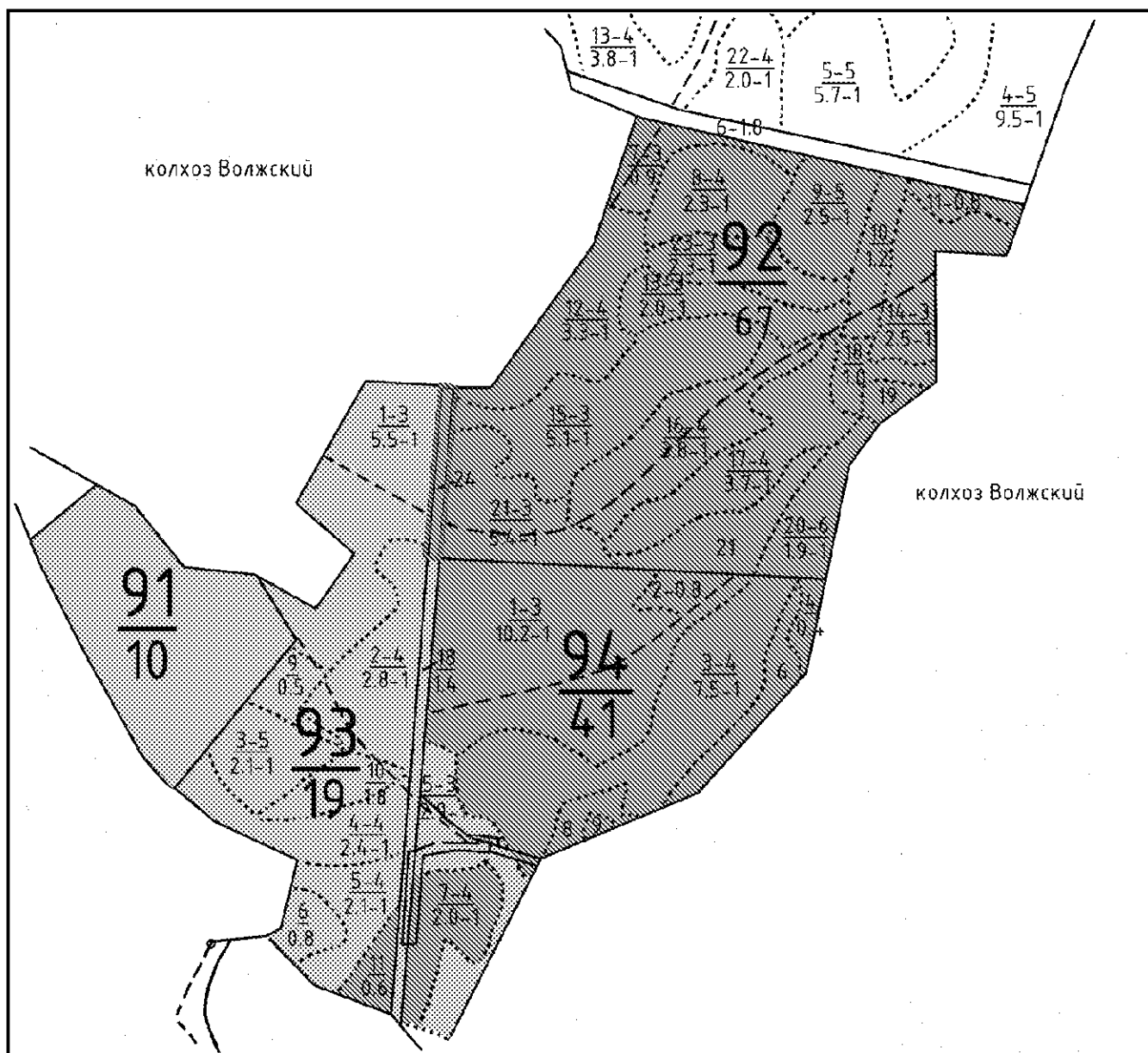
- граница проектируемого лесного участка

**ТЕМАТИЧЕСКАЯ ЛЕСНАЯ КАРТА
СУЩЕСТВУЮЩЕГО РАСПРЕДЕЛЕНИЯ ЛЕСНОГО УЧАСТКА ПО
ЦЕЛЕВОМУ НАЗНАЧЕНИЮ И КАТЕГОРИЯМ ЗАЩИТНЫХ ЛЕСОВ
ГОРОДЕЦКОГО МЕЖРАЙОННОГО ЛЕСНИЧЕСТВА
БРИЛЯКОВСКОГО УЧАСТКОВОГО ЛЕСНИЧЕСТВА**

Кварталы № 92, выдел 24

Площадь – 0,5 га

Масштаб 1: 10 000



Условные обозначения:

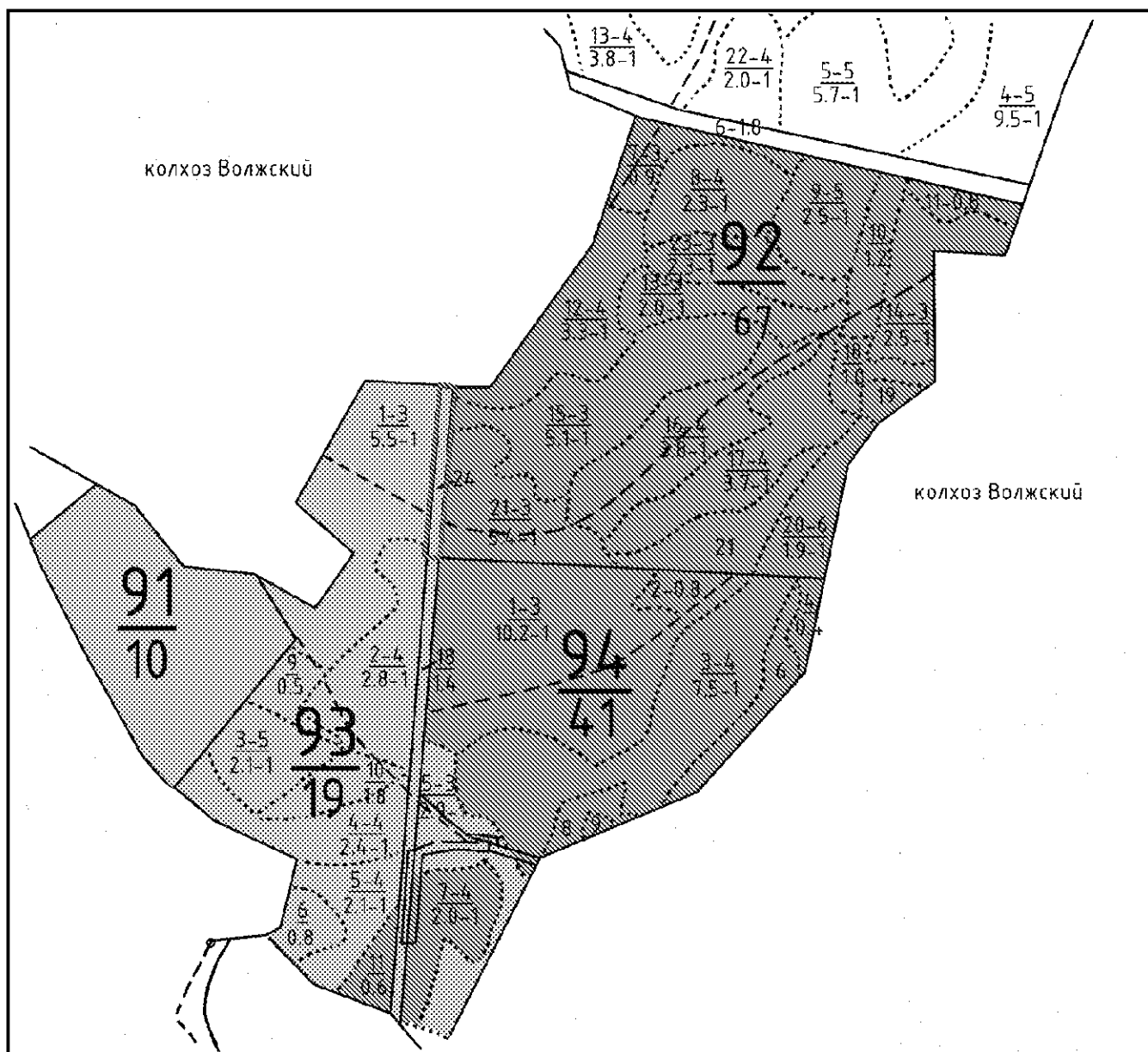
- граница проектируемого лесного участка
- леса, расположенные в лесопарковых зонах
- леса, расположенные в зеленых зонах
- леса, расположенные в водоохраных зонах

**ТЕМАТИЧЕСКАЯ ЛЕСНАЯ КАРТА
ПРОЕКТИРУЕМОГО РАСПРЕДЕЛЕНИЯ ЛЕСНОГО УЧАСТКА ПО
ЦЕЛЕВОМУ НАЗНАЧЕНИЮ И КАТЕГОРИЯМ ЗАЩИТНЫХ ЛЕСОВ
ГОРОДЕЦКОГО МЕЖРАЙОННОГО ЛЕСНИЧЕСТВА
БРИЛЯКОВСКОГО УЧАСТКОВОГО ЛЕСНИЧЕСТВА**

Кварталы № 92, выдел 24

Площадь – 0,5 га

Масштаб 1: 10 000



Условные обозначения:

- граница проектируемого лесного участка
- леса, расположенные в лесопарковых зонах
- леса, расположенные в зеленых зонах
- леса, расположенные в водоохраных зонах

Количественные и качественные характеристики лесных участков, проектируемых для изменения границ лесов, расположенных в лесопарковых зонах и отнесение их к лесам, расположенным в зеленых зонах в Бриляковском участковом лесничестве Городецкого межрайонного лесничества, отражены в таблице 2.4.

Таблица 2.4. Количественные и качественные характеристики лесного участка, проектируемого для изменения границ лесов, расположенных в лесопарковых зонах

Наименование участкового лесничества	№ квартала	№ выдела	Площадь, га	Состав насаждения	Возраст, лет	Класс возраста	Бонитет	Полнота	Запас, куб.м на 1га	Запас, куб.м на ч.выдела
Бриляковское	92	24	0,5	-	-	-	-	-	-	-
Итого лесных земель			-	-	-	-	-	-	-	-
Итого нелесных земель			0,5	-	-	-	-	-	-	-
Всего			0,5	-	-	-	-	-	-	-

Категория земель участка - противопожарный разрыв.

От общей площади лесных участков на долю нелесных земель приходится 100% территории, на долю лесных земель – 0,0 %.

С учетом требований Правил по площади лесных участков, уменьшение площади и изменение местоположения защитных лесов проектом не предусмотрено. Данный проект отвечает требованиям существующего разделения лесов Нижегородской области по целевому назначению, категориям защитных лесов и оснований их установления.

Территориальное размещение лесов Городецкого межрайонного лесничества, с указанием участкового лесничества, категорий защитных лесов, показаны на рисунок 2.

Рисунок 2. Распределение лесов Городецкого межрайонного лесничества по целевому назначению

Департамент лесного хозяйства
Нижегородской области

КАРТА-СХЕМА

Городецкого межрайонного лесничества
Нижегородской области
Подразделение лесов по целевому назначению
Изображение 1995 г.
Общая площадь - 62023 га

ЦЕЛЕВОЕ НАЗНАЧЕНИЕ

№	Целевое назначение	Площадь, га
1	Защитные леса	2468
2	Леса для заготовки древесины	27805
3	Леса для заготовки древесины (защитные)	2050
4	Леса для заготовки древесины (защитные)	17285
5	Леса для заготовки древесины (защитные)	14475
Итого		62023
1	Секретариат	60272
2	Лесничества	1790

Целевое назначение и структура защитных лесов

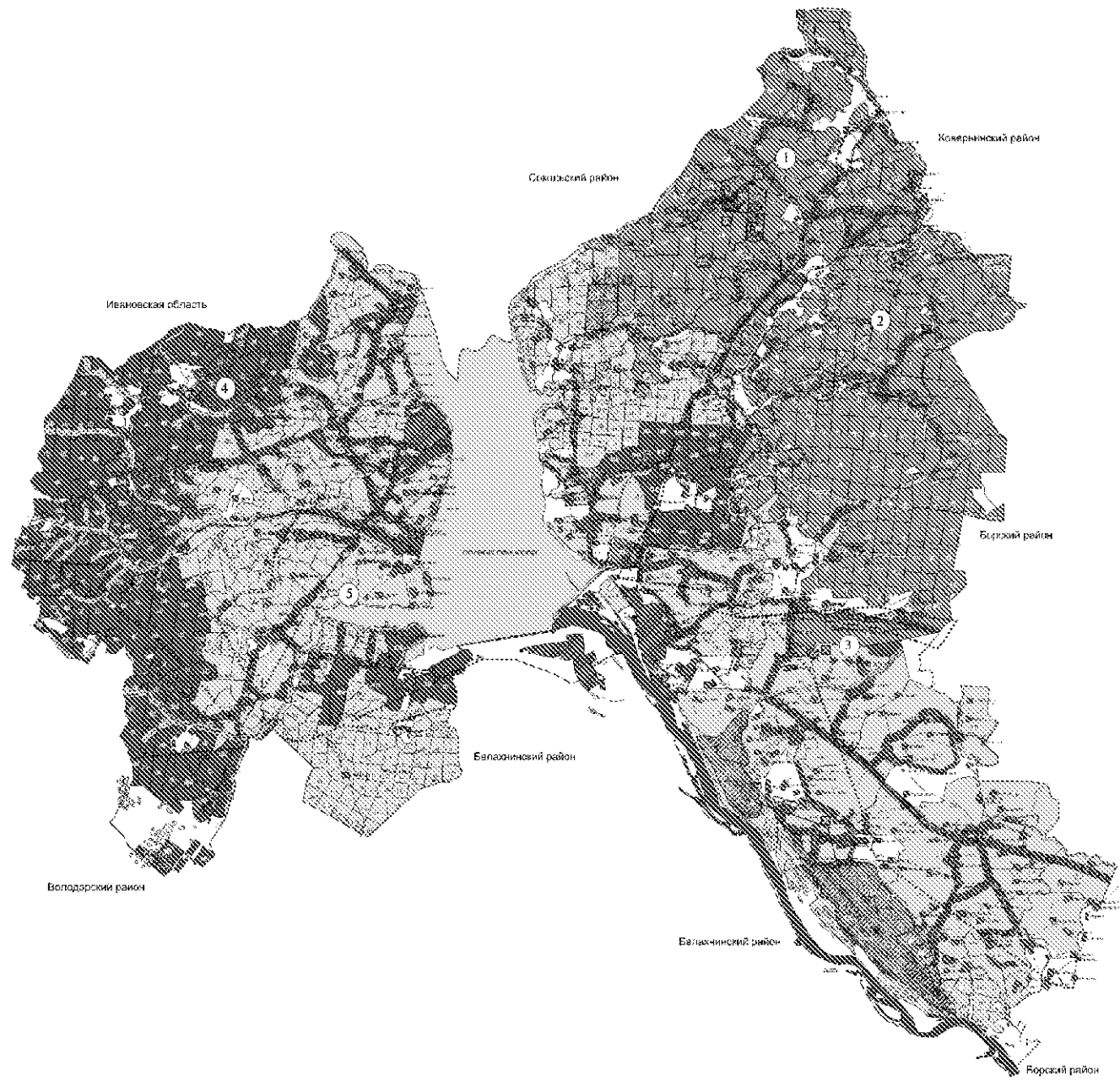
- Леса для заготовки древесины (защитные)
- Леса для заготовки древесины (защитные)
- Леса для заготовки древесины (защитные)
- Леса для заготовки древесины (защитные)
- Леса для заготовки древесины (защитные)
- Леса для заготовки древесины (защитные)
- Леса для заготовки древесины (защитные)
- Леса для заготовки древесины (защитные)
- Леса для заготовки древесины (защитные)
- Леса для заготовки древесины (защитные)

Целевое назначение и структура производственных лесов

- Леса для заготовки древесины (защитные)
- Леса для заготовки древесины (защитные)
- Леса для заготовки древесины (защитные)
- Леса для заготовки древесины (защитные)
- Леса для заготовки древесины (защитные)

Участки заповедия

- Объекты заповедия
- Земли, леса
- Водохранилища
- Рельефно-ландшафтные объекты
- Ботанические памятники
- Религиозные объекты
- Уникальные объекты животного мира
- Уникальные объекты растительного мира
- Уникальные объекты животного мира
- Уникальные объекты растительного мира
- Уникальные объекты животного мира
- Уникальные объекты растительного мира



3. Характеристика лесных участков, проектируемых для включения в границы лесов, расположенных в лесопарковых зонах

Городецкое межрайонное лесничество департамента лесного хозяйства Нижегородской области расположено в северо-западной части Нижегородской области, на территории Городецкого административного района и г.о.г. Чкаловск, по правому берегу реки Волги г.о.г. Чкаловск и по левому берегу реки Волги Городецкий район. С севера граничит с Сокольским и Ковернинским районными лесничествами, с севера-запада Ивановской областью, с востока Борским районным лесничеством, с юга с Балахнинским межрайонным лесничеством. Контора (центральная усадьба) лесничества находится в г. Городец, что в 70 км от областного центра, в 10 км от ближайшей железнодорожной станции Заволжье и 2 км от пристани Городец. Протяженность лесничества с севера на юг - 69 км, с запада на восток - 70 км.

В состав лесничества входит пять участковых лесничеств.

Наименование, границы и статус муниципальных образований Нижегородской области определены соответствующими законами Нижегородской области. Испрашиваемый лесной участок расположен в границах квартала № 205 Бриляковского участкового лесничества Городецкого межрайонного лесничества. Свидетельство о государственной регистрации права 52-АЕ 294896 от 13 мая 2014 г., регистрация № 52-01/55-15/2004-266 от 16 мая 2004 г. Свидетельство о государственной регистрации права 52-АА 909256 от 01.04.2004 г, регистрация № 52-01/11-02/2004-00192 от 1 апреля 2004 г.

Структура Городецкого межрайонного лесничества по данным государственного лесного реестра на 1 января 2020 г. приведена в таблице № 3.1.

Таблица 3.1. Структура лесничества

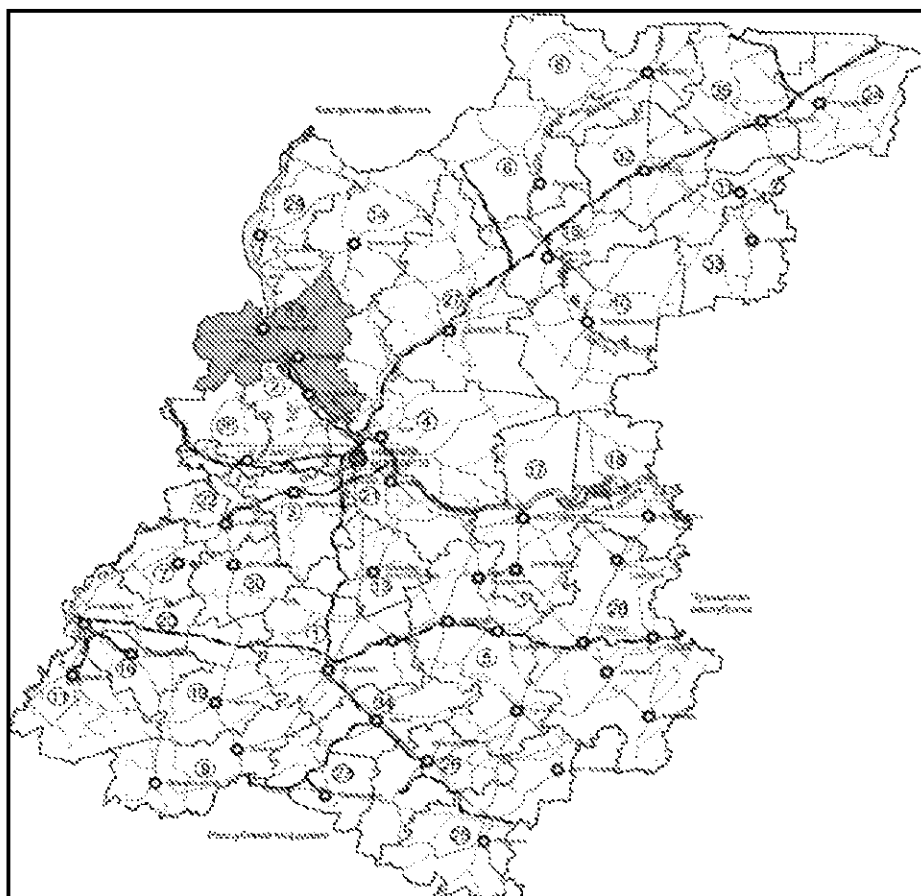
№ п/п	Наименование участковых лесничеств	Муниципальный район (административный район)	Общая площадь, га
1	2	3	4
1	Бриляковское	Городецкий район	24666
2	Узольское	Городецкий район	9598
3	Городецкое	Городецкий район	25969
4	Чкаловское	г.о.Чкаловск	17235
5	Пуреховское	г.о.Чкаловск	24334
6	Пуреховское	Володарский район	221
Всего по лесничеству:			102023
Всего по административным районам:			

№ п/п	Наименование участковых лесничеств	Муниципальный район (административный район)	Общая площадь, га
I	Городецкий район		60233
II	г.о Чкаловск		41569
III	Володарский район		221

Городецкое межрайонное лесничество состоит из 5 участковых лесничеств и расположено на территории двух муниципальных образований: Городецкий муниципальный район по левобережью р. Волги отнесен к Волжской низине, лесистость района составляет 37,4 %. Чкаловское муниципальное образование по правобережью р. Волги отнесен к северной части Приволжской возвышенности, лесистость района составляет 45,7 %.

Информация представлена согласно данным лесохозяйственного регламента Городецкого межрайонного лесничества, утвержденного приказом департамента лесного хозяйства Нижегородской области от 16 февраля 2018 г. № 135, данных государственного лесного реестра. Срок действия лесохозяйственного регламента Городецкого межрайонного лесничества с 28 июля 2018 г. по 27 июля 2028 г.

Рисунок 3. Местоположение Городецкого межрайонного лесничества на территории Нижегородской области



По данным лесохозяйственного регламента Городецкого межрайонного лесничества распределение лесов по категориям защитных лесов представлено в таблице 3.2.

Таблице 3.2. Разделение лесов по целевому назначению и категориям защитных лесов

№ п/п	Целевое назначение лесов	Площадь, га %
1.	Защитные леса, всего в том числе:	66721 (64,6%)
1.1.	Леса, расположенные на особо охраняемых природных территориях	248 (0,2%)
1.2.	Леса, расположенные в водоохранных зонах	5798 (5,6%)
1.3.	Леса, выполняющие функции защиты природных и иных объектов, всего	60675 (59,4%)
	<i>в том числе:</i>	
	а) Леса, расположенные в защитных полосах лесов	4992 (4,8%)
	б) Леса, расположенные в зеленых зонах	21430 (21,0%)
	в) Леса, расположенные в лесопарковых зонах	34249 (33,5%)
1.4.	Ценные леса, всего	45,5 (0,1%)
	<i>в том числе:</i>	
	а) Государственные защитные лесные полосы	4 (0,1%)
2.	Эксплуатационные леса	35302 (34,6%)
	Всего лесов	102023 (100%)

Ведомость кварталов и выделов, проектируемых для изменения категории защитных лесов в Городецком межрайонном лесничестве, приведена в таблице 3.3, расположение и границы лесного участка показаны на схемах.

Таблица 3.3. Ведомость кварталов и выделов, проектируемых для изменения категории защитных лесов

Наименование участкового лесничества	В леса, расположенные в лесопарковых зонах			Из лесов, расположенных в зеленых зонах		
	№ квартала	№ выдела	площадь, га	№ квартала	№ выдела	площадь, га
Городецкое межрайонное лесничество						
Бриляковское	205	6 (часть)	0,5	205	6 (часть)	0,5
	Итого:		0,5	Итого:		0,5

В соответствии с постановлением Правительства Российской Федерации от 7 мая 2019 г. № 566 «Об утверждении Правил выполнения работ по лесовосстановлению или лесоразведению лицами, использующими леса в соответствии со статьями 43-46 Лесного кодекса Российской Федерации, и лицами, обратившимися с ходатайством или заявлением об изменении целевого назначения лесного участка» на данном участке возможно провести мероприятие по лесовосстановлению или лесоразведению в случае образования гари или естественного отпада насаждений достигших возраста переспелости или усыхания вследствие болезни, согласно пунктам 3 и 5 данного постановления.

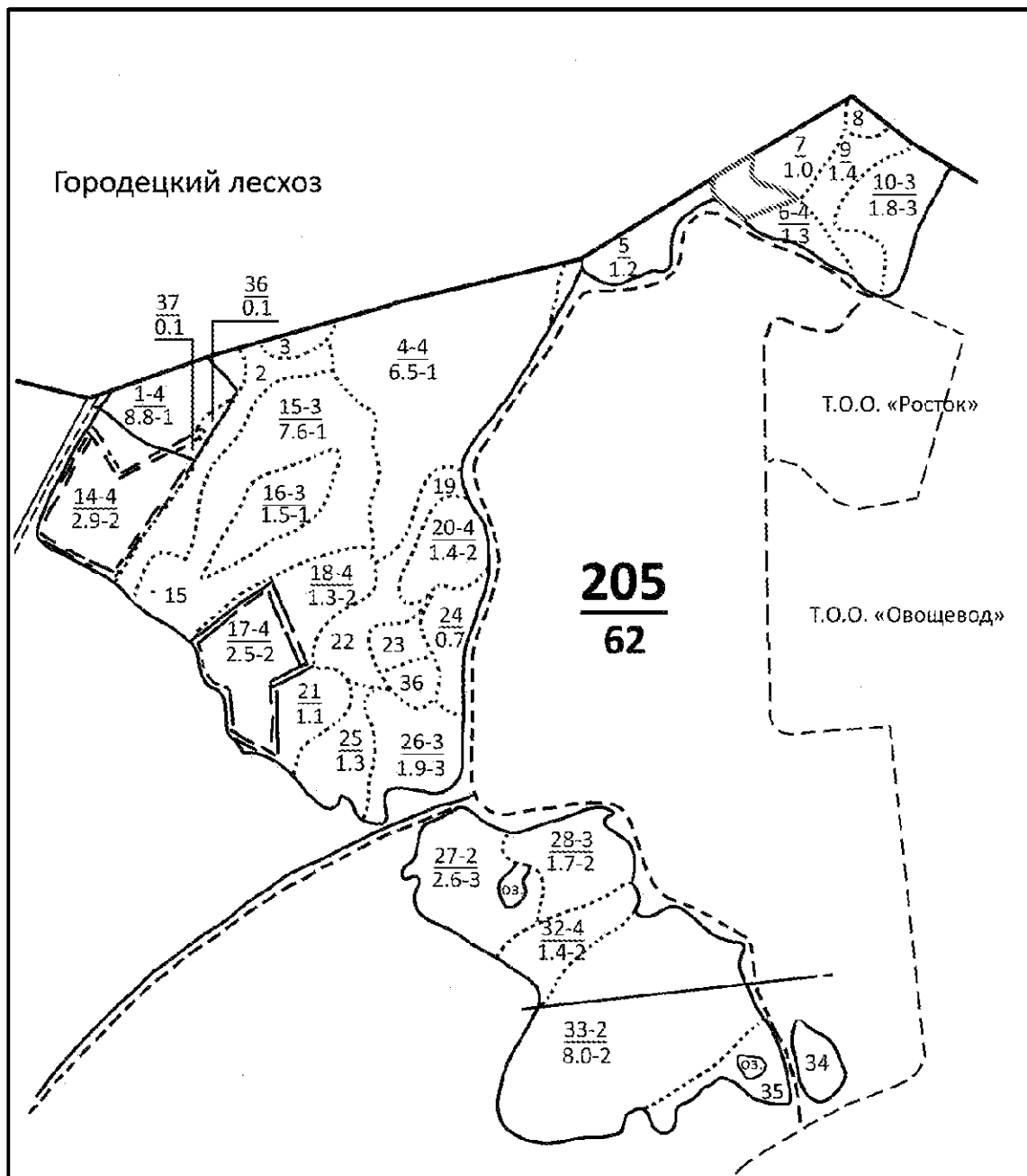
СХЕМА

расположения и границы лесного участка, проектируемого
к включению в границы лесов, расположенных в лесопарковых зонах
ГОРОДЕЦКОГО МЕЖРАЙОННОГО ЛЕСНИЧЕСТВА
БРИЛЯКОВСКОГО УЧАСТКОВОГО ЛЕСНИЧЕСТВА

Квартал № 205 выдел 6 (часть)

Площадь 0,5 га

Масштаб 1:10 000



Условные обозначения:

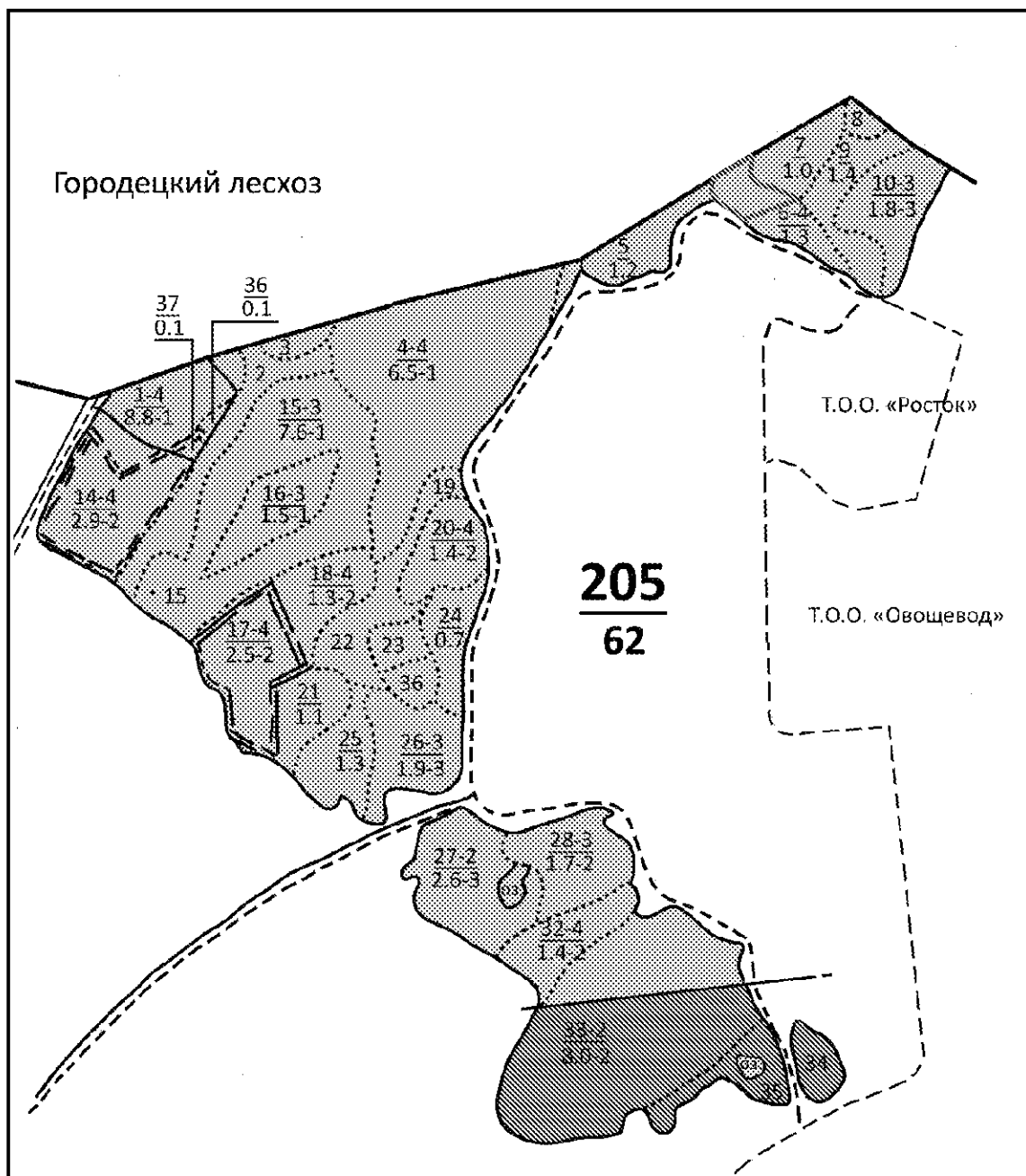
- граница проектируемого лесного участка

**ТЕМАТИЧЕСКАЯ ЛЕСНАЯ КАРТА
СУЩЕСТВУЮЩЕГО РАСПРЕДЕЛЕНИЯ ЛЕСНОГО УЧАСТКА ПО
ЦЕЛЕВОМУ НАЗНАЧЕНИЮ И КАТЕГОРИЯМ ЗАЩИТНЫХ ЛЕСОВ
ГОРОДЕЦКОГО МЕЖРАЙОННОГО ЛЕСНИЧЕСТВА
БРИЛЯКОВСКОГО УЧАСТКОВОГО ЛЕСНИЧЕСТВА**

Кварталы № 205, выдел 6 (часть)

Площадь – 0,5 га

Масштаб 1: 10 000



Условные обозначения:

- граница проектируемого лесного участка
- защитные полосы лесов
- леса, расположенные в зеленых зонах

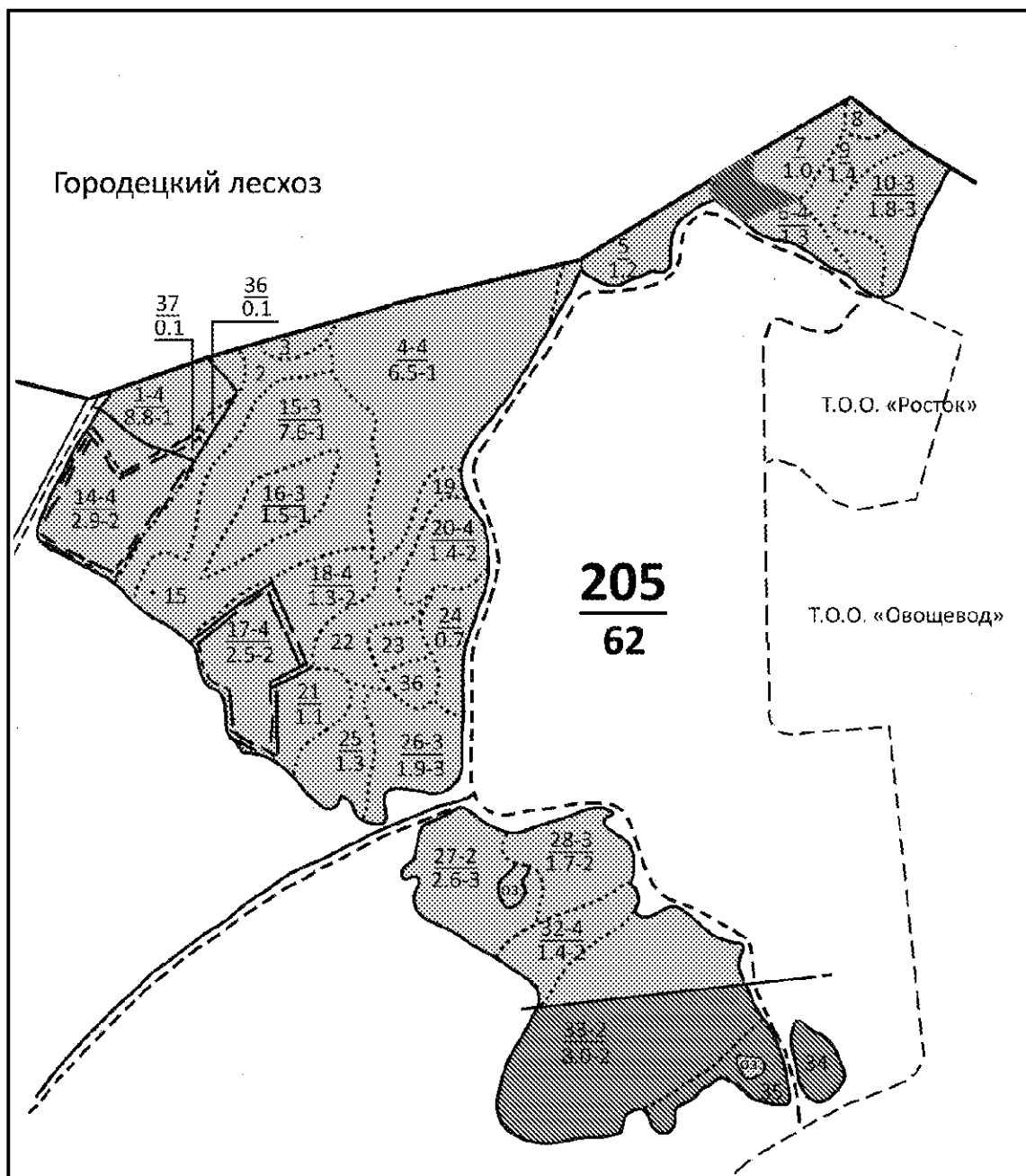


**ТЕМАТИЧЕСКАЯ ЛЕСНАЯ КАРТА
ПРОЕКТИРУЕМОГО РАСПРЕДЕЛЕНИЯ ЛЕСНОГО УЧАСТКА ПО
ЦЕЛЕВОМУ НАЗНАЧЕНИЮ И КАТЕГОРИЯМ ЗАЩИТНЫХ ЛЕСОВ
ГОРОДЕЦКОГО МЕЖРАЙОННОГО ЛЕСНИЧЕСТВА
БРИЛЯКОВСКОГО УЧАСТКОВОГО ЛЕСНИЧЕСТВА**

Кварталы № 205, выдел 6 (часть)

Площадь – 0,5 га

Масштаб 1: 10 000



Условные обозначения:

- граница проектируемого лесного участка
- леса, расположенные в лесопарковых зонах
- леса, расположенные в зеленых зонах
- защитные полосы лесов

Количественные и качественные характеристики лесного участка, проектируемого для изменения границ лесов, расположенных в зеленых зонах и отнесение к границам лесов, расположенных в лесопарковых зонах в Бриляковском участковом лесничестве Городецкого межрайонного лесничества отражены в таблице 3.4.

Таблица 3.4. Количественная и качественная характеристика лесного участка, исключаемого из границ лесов, расположенных в зеленых зонах и включаемых в границы защитных лесов, расположенных в лесопарковых зонах

Наименование лесничества	№ квартала	№ выдела	Площадь, га	Таксационная характеристика выдела					
				состав насаждения	возраст, лет	бонитет	полнота	Запас, куб.м на 1га	Запас, куб.м на выделе
Бриляковское участковое лесничество, Городецкое межрайонное лесничество	205	6 (часть)	0,5	4СЗЕЗБ	75	1	0,6	230	115
Всего			0,5	4СЗЕЗБ	75	1	0,6	230	115

Испрашиваемый лесной участок представлен фактически на 100% лесными землями. Насаждения, произрастающие на лесном участке, представлены средне полнотными, высоко бонитетными приспевающими сосновыми, еловыми и березовыми древостоями естественного происхождения.

Общий запас древесины всех древесных пород – 115 м³.

Преобладающей, как по площади, так и по запасу, является группа приспевающих и спелых насаждений.

Средний возраст насаждений – 75 лет.

Средний запас на га – 230 м³.

Рассматривая распределение насаждений по классам бонитета, можно отметить, что преобладают насаждения 1 класса бонитета.

Преобладающей полнотой в лесных массивах - полнота 0,6.

Средний состав насаждений – 4СЗЕЗБ.

Проектирование данного лесного участка для включения в границы лесов, расположенных в лесопарковых зонах вблизи поселка им. Тимирязева и населенных пунктов, таких как: д. Васильевское, д. Вапурово, д. Терентьево,

д. Перевесное, д. Родителево с общей численностью населения в 1201 человек, что является логичным и отвечающим требованиям Правил.

В состав компенсирующего участка включаются лесные массивы, площадь которых не меньше площади лесного участка, исключаемого из лесов, расположенных в лесопарковых зонах, что также соответствует требованиям вышеупомянутого нормативного правового акта, и не приведет к уменьшению площади лесов, расположенных в лесопарковых зонах на территории Городецкого межрайонного лесничества Нижегородской области.

Компенсирующий лесной участок сформирован в границах лесного квартала, что соответствует требованиям, установленным Лесным кодексом Российской Федерации к проектной документации, подготовка которого осуществляется в рамках проектирования лесного участка.

Расположение лесного участка в границах лесов, расположенных в лесопарковых зонах, предполагает отнесение к выделенным функциональным зонам, которые устанавливаются в целях дифференциации режима использования, охраны, защиты и воспроизводства в различных частях лесов, расположенных в лесопарковых зонах (Лесной кодекс Российской Федерации, постановление Правительства Российской Федерации от 21 декабря 2019 г. № 1755 «Об утверждении Правил изменения границ земель, на которых располагаются леса, указанные в пунктах 3 и 4 части 1 статьи 114 Лесного кодекса Российской Федерации, и определения функциональных зон в лесах, расположенных в лесопарковых зонах») определено (пункт 25), что в лесах, расположенных в лесопарковой зоне, которая имеет хорошо сложившиеся, устойчивые природные ландшафты, сформированную рекреационную инфраструктуру, либо в случае, если не требуется дифференциация режима использования, охраны, защиты и воспроизводства лесов, функциональные зоны могут не выделяться.

Компенсирующий участок образует живописный лесной массив вблизи Горьковского водохранилища с хорошей транспортной доступностью и благоприятными санитарно-гигиеническими условиями, который относительно удален от источников загрязнения, при этом, атмосфера, почвы, поверхностные и грунтовые воды полностью сохраняют условия естественной очистки.

Исходя из количественных, качественных и иных характеристик лесного квартала № 205 выдел 6 (часть) Бриляковского участкового лесничества Городецкого межрайонного лесничества следует, что насаждения, которые произрастают на лесном участке, включаемые в границы лесов, расположенных в лесопарковых зонах, обладают не менее ценными, с точки зрения рекреационного использования качествами, что и насаждения, расположенные на испрашиваемом лесном участке.

В соответствии с частью 4 статьи 12 Лесного кодекса Российской Федерации леса подлежат освоению в целях сохранения средообразующих, водоохранных,

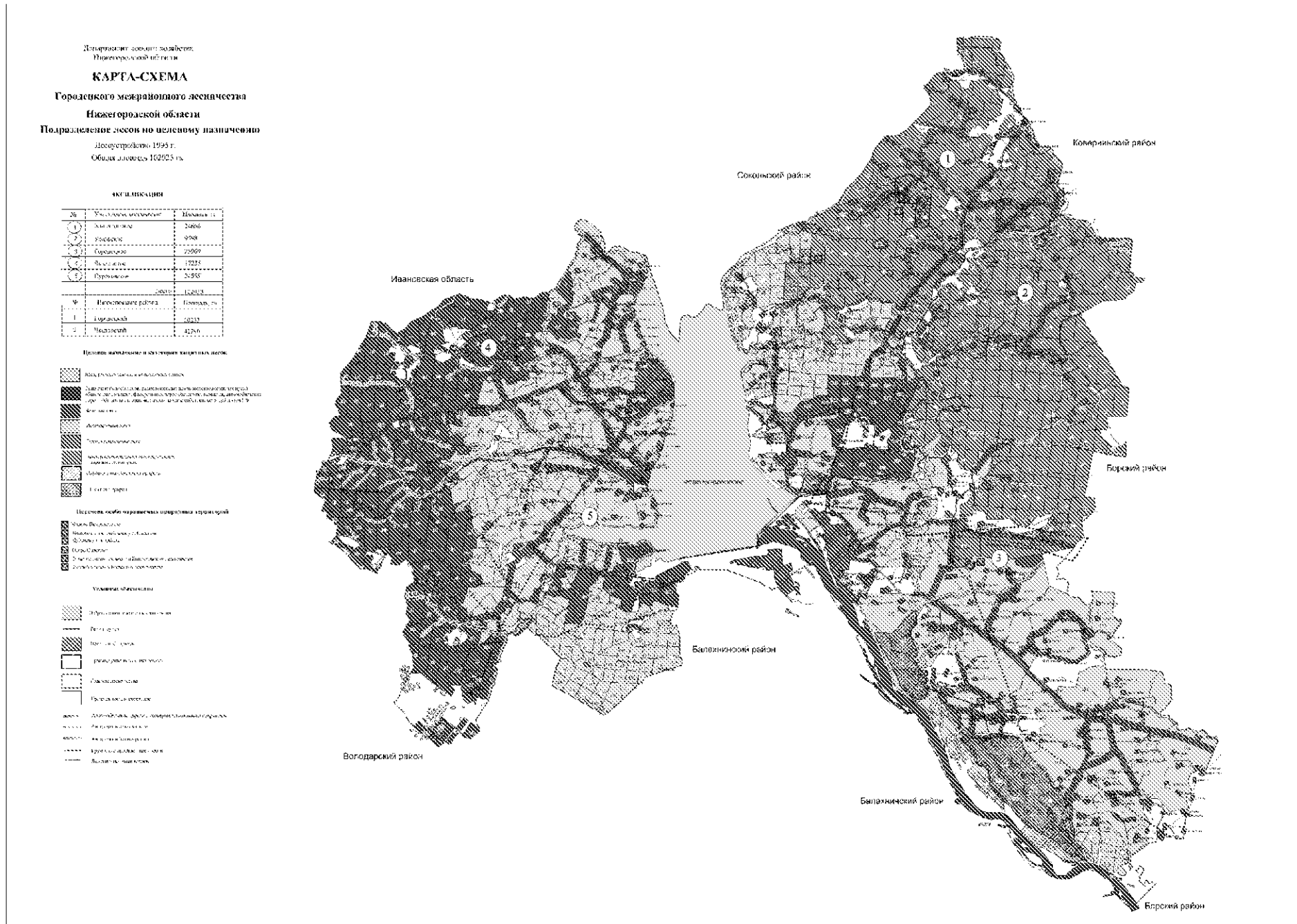
защитных, санитарно-гигиенических, оздоровительных и иных полезных функций лесов с одновременным использованием лесов при условии, если это использование совместимо с целевым назначением защитных лесов и выполняемыми ими полезными функциями.

Лесной участок в квартале № 205 выдел 6 (часть) Бриляковского участкового лесничества общей площадью 0,5 га, включаемый в границы лесов, расположенных в лесопарковых зонах, прилегает к основному массиву этой категории лесов и в полной мере компенсируют уменьшение площади лесов, расположенных в лесопарковых зонах на территории Бриляковского участкового лесничества Городецкого межрайонного лесничества Нижегородской области.

При проектировании границ и площадей защитных лесов Нижегородской области площадь лесов, расположенных в лесопарковых зонах, не уменьшается.

Территориальное размещение Городецкого межрайонного лесничества, с указанием участковых лесничеств, категорий защитных лесов, показаны на рисунке 4.

Рисунок 4. Распределение лесов Городецкого межрайонного лесничества по целевому назначению



4. Проектирование лесов, расположенных в лесопарковых зонах и лесов, расположенных в зеленых зонах на лесных участках Городецкого межрайонного лесничества

В настоящей документации отражены результаты проектирования лесов, расположенных в лесопарковых зонах на лесном участке Бриляковского участкового лесничества Городецкого межрайонного лесничества и лесов, расположенных в зеленых зонах, на лесном участке Бриляковского участкового лесничества Городецкого межрайонного лесничества.

Проектируемое отнесение выделов к лесам, расположенных в лесопарковых зонах и зеленых зонах, осуществлено в соответствии с Лесным кодексом Российской Федерации и Лесоустроительной инструкцией, утвержденной приказом Минприроды Российской Федерации от 29 марта 2018 г. № 122.

На лесном участке, расположенном в квартале № 205 выдел 6 (часть) Бриляковского участкового лесничества Городецкого межрайонного лесничества осуществлено проектирование лесов, расположенных в лесопарковых зонах из лесов, расположенных в зеленых зонах.

В отношении участка, расположенного в лесном квартале № 92 выдел 24 Бриляковского участкового лесничества Городецкого межрайонного лесничества, выполнено проектируемое изменение границ лесов, расположенных в лесопарковых зонах и отнесение к лесам, расположенным в зеленых зонах.

Проектирование выполнено на основании анализа, состояния и использования лесов Городецкого межрайонного лесничества, перспектив их освоения для государственных и муниципальных нужд, а также с учетом анализа, оснований разделения лесов Нижегородской области по выполняемым функциям.

ПРИЛОЖЕНИЕ

к постановлению Правительства
Нижегородской области
от 21.05.2020 № 409

**Изменения
границ лесов, расположенных в лесопарковых зонах Городецкого
межрайонного лесничества
департамента лесного хозяйства Нижегородской области**

1. Включить в состав лесов, расположенных в лесопарковых зонах, лесные участки Бриляковского участкового лесничества Городецкого межрайонного лесничества департамента лесного хозяйства Нижегородской области:

Кварталы	Выделы	Площадь, га
205	6(ч)	0,5
Итого:		0,5

2. Исключить из состава лесов, расположенных в лесопарковых зонах, лесные участки Бриляковского участкового лесничества Городецкого межрайонного лесничества департамента лесного хозяйства Нижегородской области:

Кварталы	Выделы	Площадь, га
92	24	0,5
Итого:		0,5

3. Включить в состав лесов, расположенных в зеленых зонах, лесные участки Бриляковского участкового лесничества Городецкого межрайонного лесничества департамента лесного хозяйства Нижегородской области:

Кварталы	Выделы	Площадь, га
92	24	0,5
Итого:		0,5

4. Исключить из состава лесов, расположенных в зеленых зонах, лесные участки Бриляковского участкового лесничества Городецкого межрайонного лесничества департамента лесного хозяйства Нижегородской области:

Кварталы	Выделы	Площадь, га
205	6(ч)	0,5
Итого:		0,5