



Правительство Нижегородской области

ПОСТАНОВЛЕНИЕ

07.04.2020 № 276

Об утверждении перечня рыболовных участков Нижегородской области

В соответствии с частью 5 статьи 18 Федерального закона от 20 декабря 2004 г. № 166-ФЗ «О рыболовстве и сохранении водных биологических ресурсов», постановлением Правительства Российской Федерации от 14 июня 2018 г. № 681 «Об утверждении Правил определения границ рыболовных участков», письма Федерального агентства по рыболовству от 24 декабря 2019 г. № 11848-ПС/705 Правительство Нижегородской области **п о с т а н о в л я е т**:

1. Утвердить перечень рыболовных участков Нижегородской области согласно приложению 1 к настоящему постановлению.
2. Утвердить Карты-схемы рыболовных участков Нижегородской области:
 - 2.1. На Чебоксарском водохранилище согласно приложению 2 к настоящему постановлению.
 - 2.2. На реке Оке (выше зоны подпора) согласно приложению 3 к настоящему постановлению.
 - 2.3. На Горьковском водохранилище согласно приложению 4 к настоящему постановлению.
3. Настоящее постановление вступает в силу со дня его официального опубликования.
4. Контроль за исполнением настоящего постановления возложить на заместителя Губернатора Нижегородской области Саносяна А.Г.

Подлинник электронного документа, подписанного ЭП,
хранится в системе электронного документооборота

СВЕДЕНИЯ О СЕРТИФИКАТЕ ЭП

Сертификат: 0348659235400A4CA53DAA4E0033751121
Кому выдан: Никитин Глеб Сергеевич
Действителен: с 15.05.2019 до 15.05.2020

Губернатор

Г.С.Никитин

ПРИЛОЖЕНИЕ 1

к постановлению Правительства
Нижегородской области
от 07.04.2020 № 276

Перечень рыболовных участков Нижегородской области

№ п/п	Наименование рыболовного участка (далее -РУ)	Границы РУ						Цель использования (вид рыболовства)	Примечания
		Описание РУ ¹	№ точки границ	Координаты ²		Длина РУ, км	Площадь РУ, га		
				Северная широта	Восточная долгота				
1	2	3	4	5	6	7	8	9	10
Чебоксарское водохранилище									
1.	№ 9, Чебоксарское водохранилище	Левобережная часть, включая Коноплянские заливы и 500 м за кромку судового хода к правому берегу, 1055-1063 км с.х.	-	-	-	-	-	промышленное рыболовство	Сформирован в соответствии со статьёй 64 Федерального закона от 20.12.2004 № 166-ФЗ «О рыболовстве и сохранении водных биологических

¹ Километраж судового хода по Горьковскому водохранилищу и Чебоксарскому водохранилищу указан в соответствии с атласом единой глубоководной системы Европейской части Российской Федерации, Том 5 «Река Волга от Рыбинского гидроузла до Чебоксарского гидроузла» (2004), по реке Оке – Карта реки Ока от поселка Щурово до устья, (2001).

² Система координат WGS84 (англ. World Geodetic System 1984).

									ресурсов»
2.	№ 10, Чебоксарское водохранилище	Васильсурское расширение, 1063-1070 км с.х.	-	-	-	-	2100	промышленное рыболовство	Сформирован в соответствии со статьёй 64 Федерального закона от 20.12.2004 № 166-ФЗ «О рыболовстве и сохранении водных биологических ресурсов»
3.	№ 11, Чебоксарское водохранилище	1070-1077 км с.х., Васильсурск-Хмелевка, исключая Хмелевскую воложку	-	-	-	-	-	промышленное рыболовство	Сформирован в соответствии со статьёй 64 Федерального закона от 20.12.2004 № 166-ФЗ «О рыболовстве и сохранении водных биологических ресурсов»
4.	№ 12, Чебоксарское водохранилище	Сурский плёс, 4-22 км с.х.	-	-	-	-	-	промышленное рыболовство	Сформирован в соответствии со статьёй 64 Федерального закона от 20.12.2004 № 166-ФЗ «О рыболовстве и сохранении водных биологических

									ресурсов»
5.	№ 13, Чебоксарское водохранилище	Река Сура, 22-35 км с.х.	-	-	-	-	-	промышленное рыболовство	Сформирован в соответствии со статьёй 64 Федерального закона от 20.12.2004 № 166-ФЗ «О рыболовстве и сохранении водных биологических ресурсов»
Река Ока									
1.	№ 6, Река Ока, Володарский р-он	р. Ока 66-68 км с.х.	-	-	-	-	-	промышленное рыболовство	Сформирован в соответствии со статьёй 64 Федерального закона от 20.12.2004 № 166-ФЗ «О рыболовстве и сохранении водных биологических ресурсов»
2.	№ 7, Река Ока	75-81 км судового хода	-	-	-	-	-	промышленное рыболовство	Сформирован в соответствии со статьёй 64 Федерального закона от 20.12.2004 № 166-ФЗ «О рыболовстве и

									сохранении водных биологических ресурсов»
3.	№ 9, Река Ока	96-112 км судового хода	-	-	-	-	-	промышленное рыболовство	Сформирован в соответствии со статьёй 64 Федерального закона от 20.12.2004 № 166-ФЗ «О рыболовстве и сохранении водных биологических ресурсов»
4.	№ 10, Река Ока	122-124 км судового хода	-	-	-	-	-	промышленное рыболовство	Сформирован в соответствии со статьёй 64 Федерального закона от 20.12.2004 № 166-ФЗ «О рыболовстве и сохранении водных биологических ресурсов»
5.	№ 14, Река Ока	185-186 км	-	-	-	-	-	промышленное рыболовство	Сформирован в соответствии со статьёй 64 Федерального закона от 20.12.2004 № 166-ФЗ «О рыболовстве и

									сохранении водных биологических ресурсов»
Горьковское водохранилище									
1.	Участок Горьковского водохранилища напротив устья реки Трота в границах г.о.г. Чкаловск Нижегородской области	Граница участка: от точки 1 по прямой линии до точки 2, от точки 2 по прямой линии до точки 3, от точки 3 по прямой линии до точки 4, от точки 4 по прямой линии до точки 5, от точки 5 по прямой линии до точки 1	1	56,71659177	43,28699461	-	1019,33	промышленное рыболовство	-
			2	56,68864936	43,29111288				
			3	56,66650753	43,32356422				
			4	56,66024311	43,26396194				
			5	56,71679091	43,27660932				
2.	№ 3, Горьковское водохранилище, левый берег за исключением мелководной зоны левого берега (500 м от береговой линии)	837-840 км судового хода по атласу единой глубоководной системы том 5 от 2004 г.	-	-	-	-	1500	промышленное рыболовство	Сформирован в соответствии со статьёй 64 Федерального закона от 20.12.2004 № 166-ФЗ «О рыболовстве и сохранении водных биологических ресурсов»
3.	№ 8, Горьковское водохранилище, левобережная зона, за исключением 500-метровой береговой зоны	811-817 км судового хода по атласу единой глубоководной системы.	-	-	-	-	1200	промышленное рыболовство	Сформирован в соответствии со статьёй 64 Федерального закона от 20.12.2004

									№ 166-ФЗ «О рыболовстве и сохранении водных биологических ресурсов»
4.	№ 18, Горьковское водохранилище, левобережная сторона за исключением устьевых участков рек и заливов, не менее 150 м береговой зоны	772-782 км судовой хода	-	-	-	-	-	промышленное рыболовство	Сформирован в соответствии со статьёй 64 Федерального закона от 20.12.2004 № 166-ФЗ «О рыболовстве и сохранении водных биологических ресурсов»
5.	№ 14, Горьковское водохранилище	От д. Рыжково Сокольского р-на вверх по течению 1,5 км вне судовой хода	-	-	-	-	-	промышленное рыболовство	Сформирован в соответствии со статьёй 64 Федерального закона от 20.12.2004 № 166-ФЗ «О рыболовстве и сохранении водных биологических ресурсов»
6.	№ 16, Горьковское водохранилище	От устья реки Куртюга вниз по течению 2,5 км, вверх по течению 2 км,	-	-	-	-	-	промышленное рыболовство	Сформирован в соответствии со статьёй 64

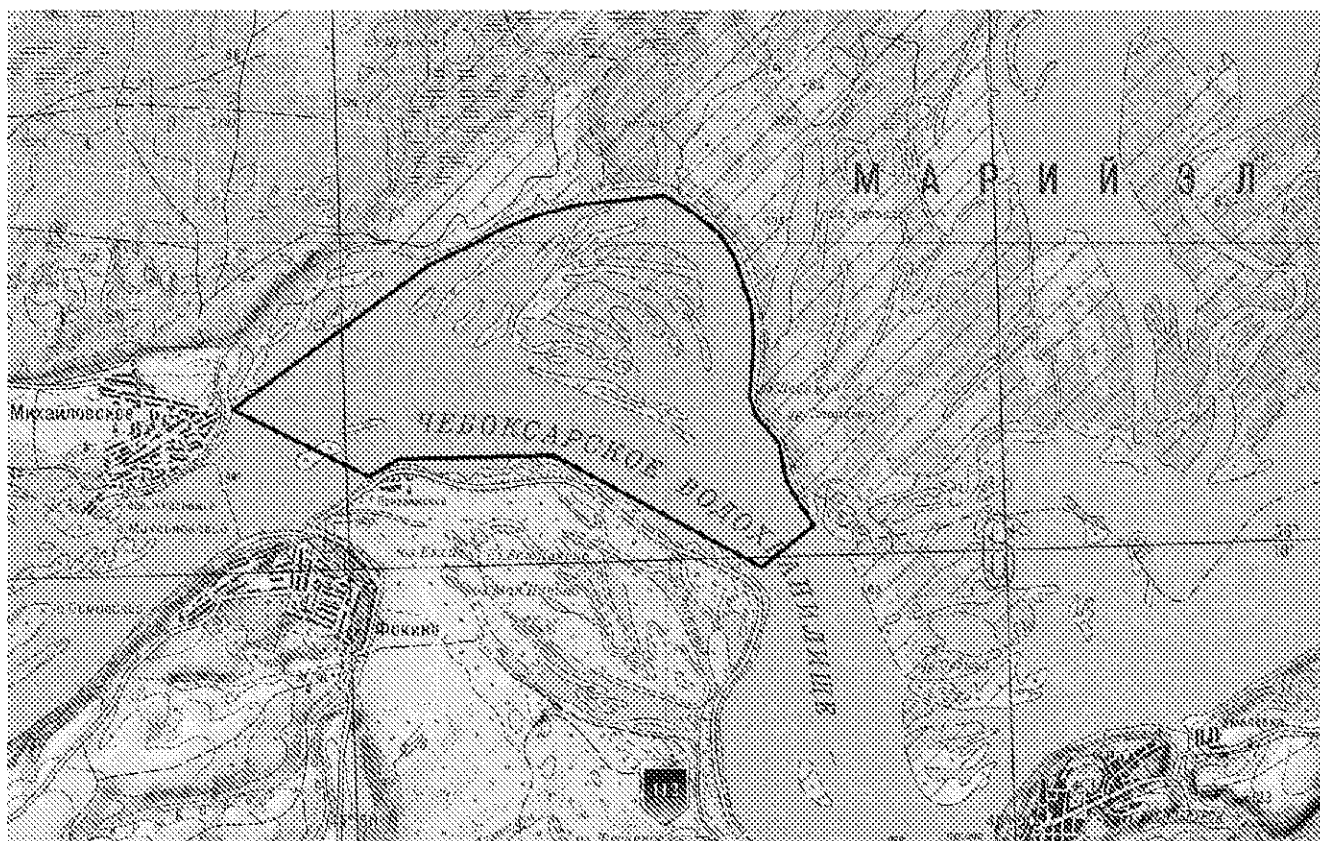
		вне пределов судового хода								Федерального закона от 20.12.2004 № 166-ФЗ «О рыболовстве и сохранении водных биологических ресурсов»
--	--	-------------------------------	--	--	--	--	--	--	--	---

ПРИЛОЖЕНИЕ 2

к постановлению Правительства
Нижегородской области
от 07.04.2020 № 276

КАРТЫ-СХЕМЫ РЫБОЛОВНЫХ УЧАСТКОВ НИЖЕГОРОДСКОЙ ОБЛАСТИ НА ЧЕБОКСАРСКОМ ВОДОХРАНИЛИЩЕ

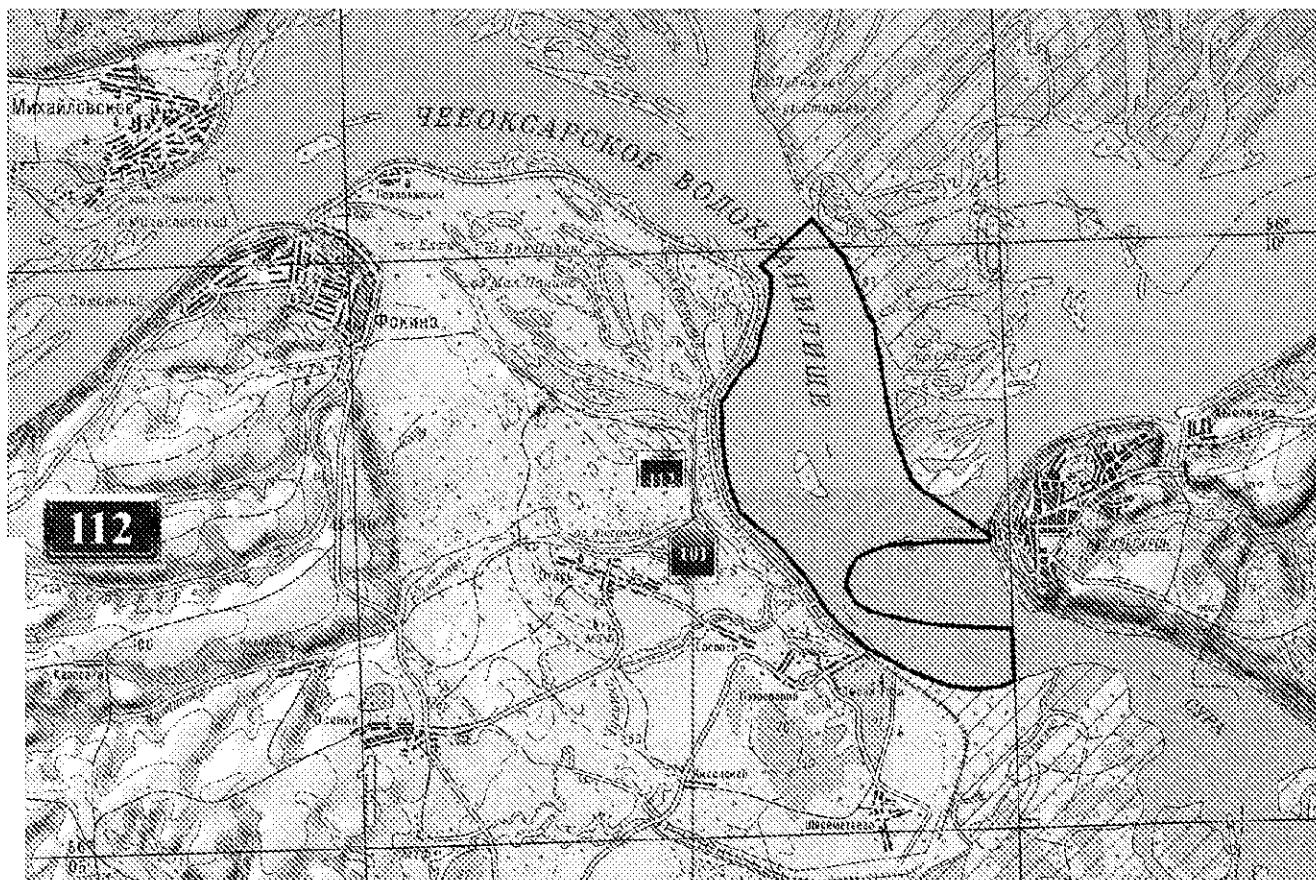
КАРТА-СХЕМА рыболовного участка «№ 9, Чебоксарское водохранилище»



Наименование рыболовного участка	Границы рыболовного участка	Площадь рыболовного участка	Примечание
№ 9, Чебоксарское водохранилище	Левобережная часть, включая Коноплянские заливы и 500 м за кромку судового хода к правому берегу, 1055-1063 км с.х.	-*	Сформирован в соответствии со статьей 64 Федерального закона от 20.12.2004 № 166-ФЗ «О рыболовстве и сохранении водных биологических ресурсов»

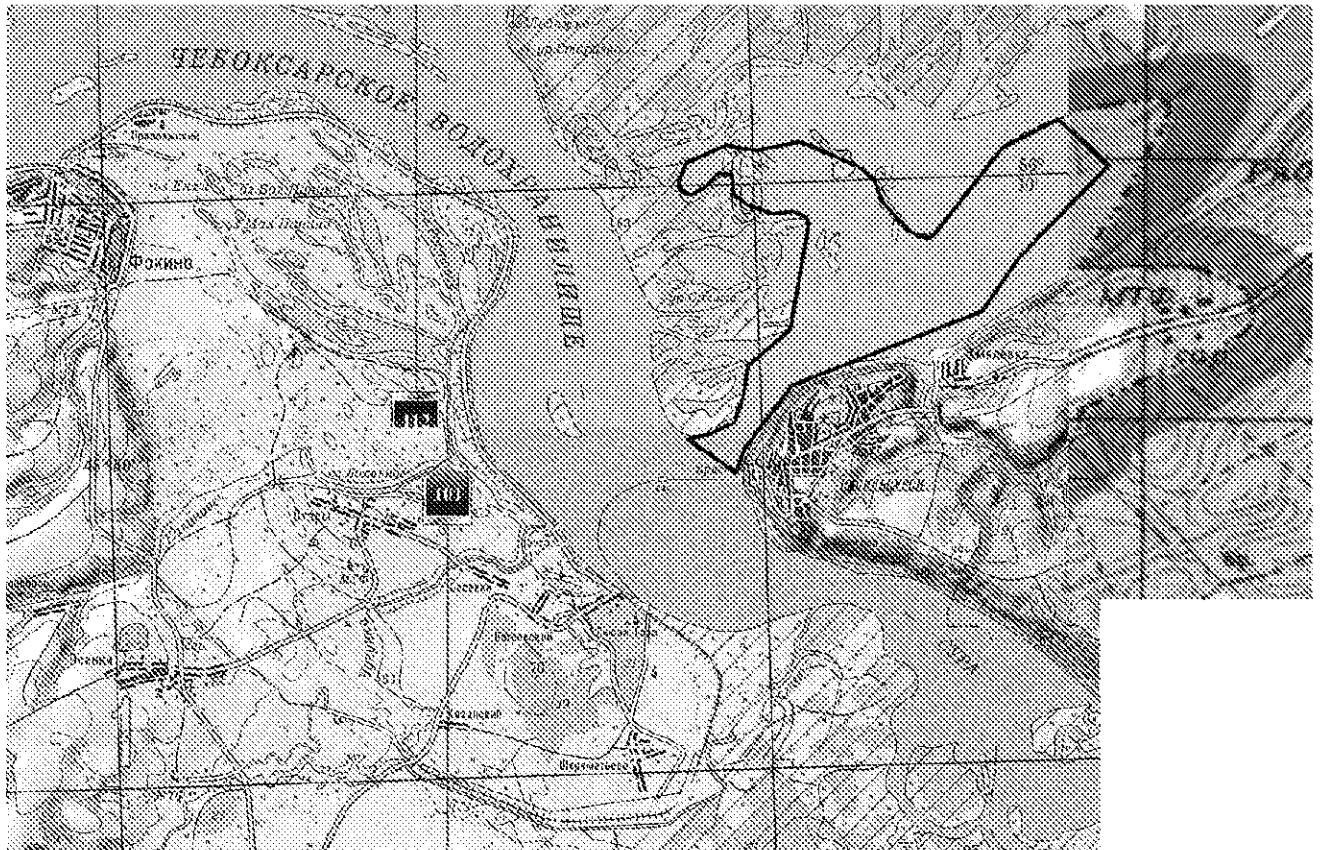
* Данные о площади участка в переоформленном договоре пользования рыбопромысловым участком для осуществления промышленного рыболовства на водоемах Нижегородской области отсутствуют.

КАРТА-СХЕМА
рыболовного участка «№ 10, Чебоксарское водохранилище»



Наименование рыболовного участка	Границы рыболовного участка	Площадь рыболовного участка	Примечание
№ 10, Чебоксарское водохранилище	Васильсурское расширение, 1063-1070 км с.х.	2100 га	Сформирован в соответствии со статьёй 64 Федерального закона от 20.12.2004 № 166-ФЗ «О рыболовстве и сохранении водных биологических ресурсов»

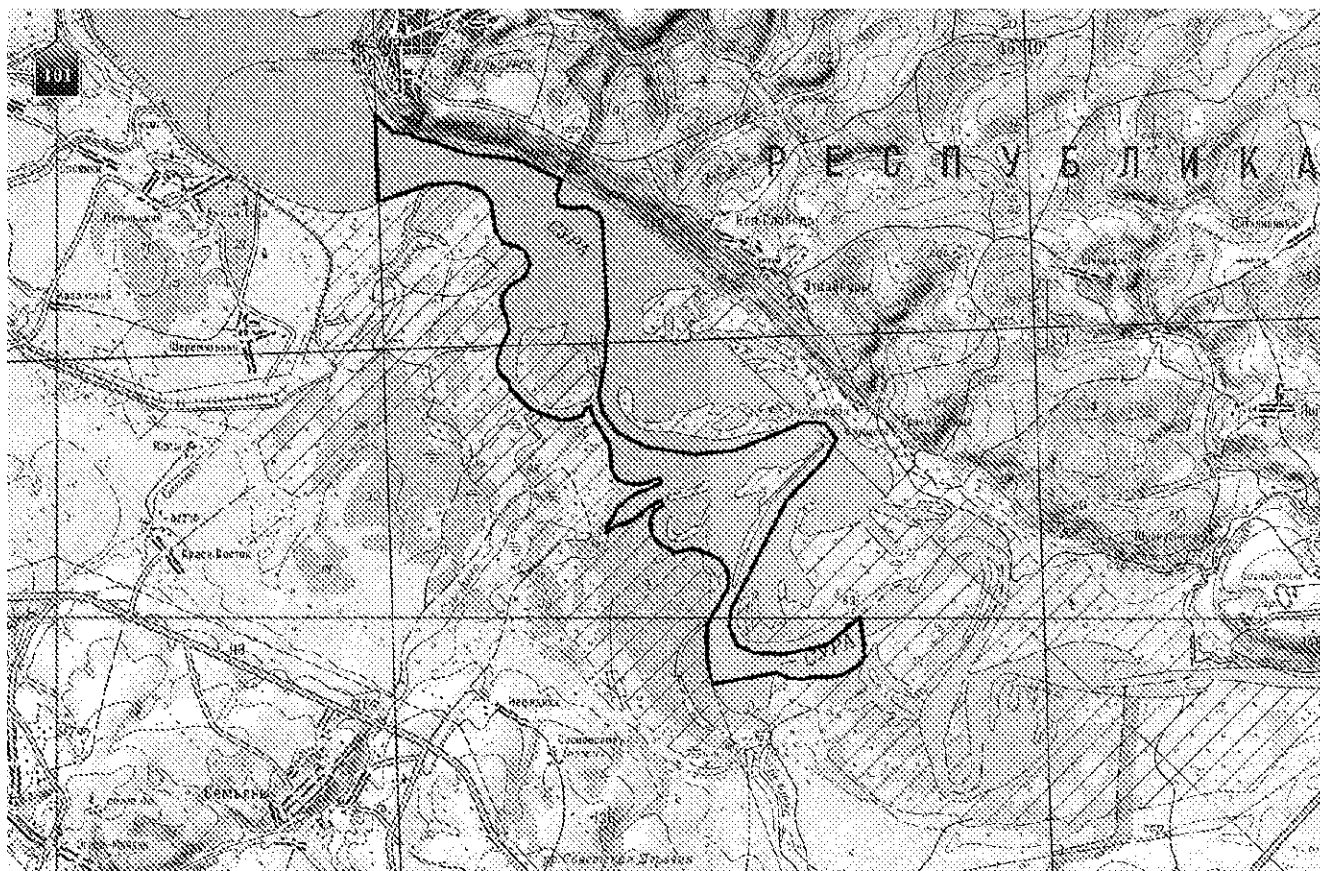
КАРТА-СХЕМА
рыболовного участка «№ 11, Чебоксарское водохранилище»



Наименование рыболовного участка	Границы рыболовного участка	Площадь рыболовного участка	Примечание
№ 11, Чебоксарское водохранилище	1070-1077 км судового хода, Васильсурск- Хмелевка, исключая Хмелевскую воложку	-*	Сформирован в соответствии со статьей 64 Федерального закона от 20.12.2004 № 166-ФЗ «О рыболовстве и сохранении водных биологических ресурсов»

* Данные о площади участка в переоформленном договоре пользования рыбопромысловым участком для осуществления промышленного рыболовства на водоемах Нижегородской области отсутствуют.

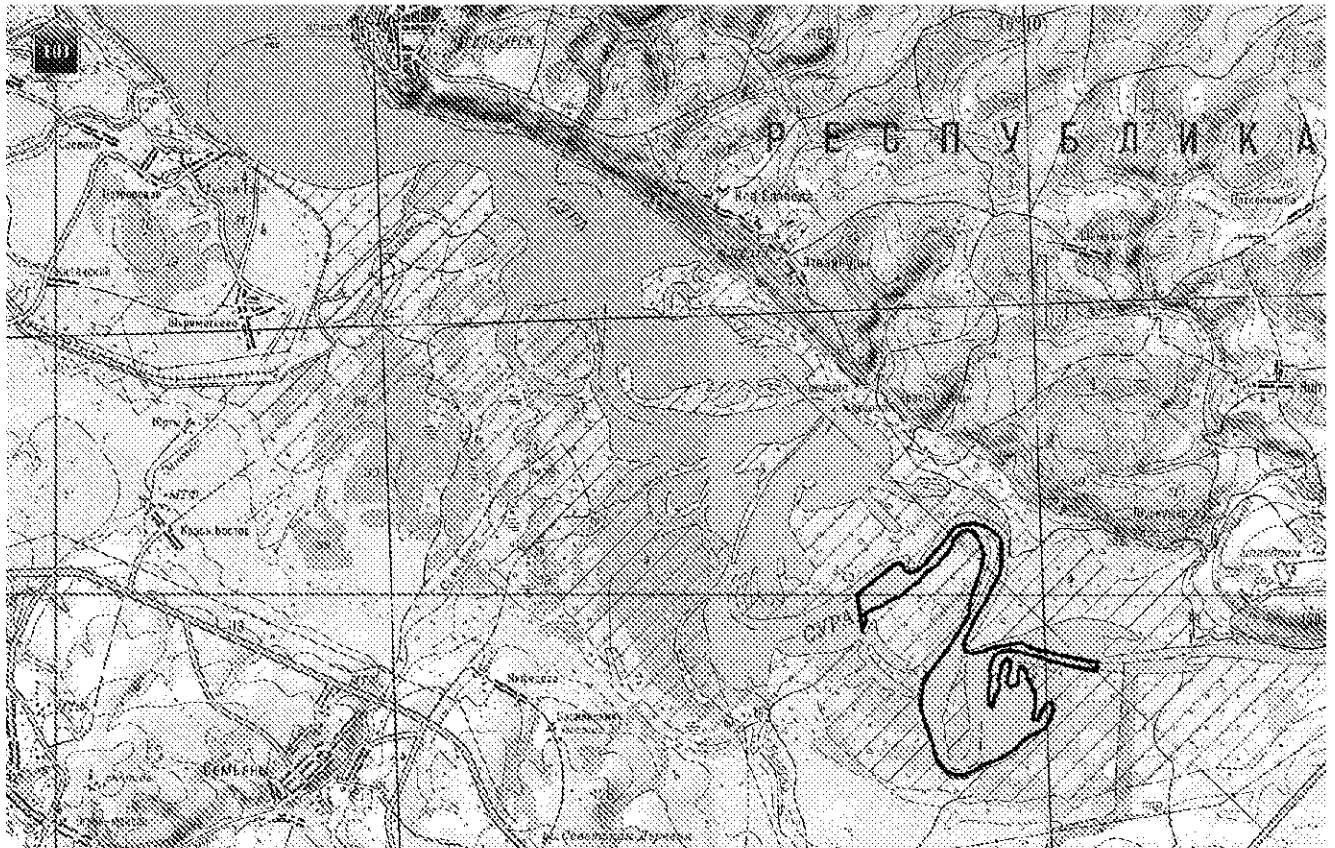
КАРТА-СХЕМА
рыболовного участка «№ 12, Чебоксарское водохранилище»



Наименование рыболовного участка	Границы рыболовного участка	Площадь рыболовного участка	Примечание
№ 12, Чебоксарское водохранилище	Сурский плёс, 4-22 км судового хода	-*	Сформирован в соответствии со статьёй 64 Федерального закона от 20.12.2004 № 166-ФЗ «О рыболовстве и сохранении водных биологических ресурсов»

* Данные о площади участка в переоформленном договоре пользования рыбопромысловым участком для осуществления промышленного рыболовства на водоемах Нижегородской области отсутствуют.

КАРТА-СХЕМА
рыболовного участка «№ 13, Чебоксарское водохранилище»



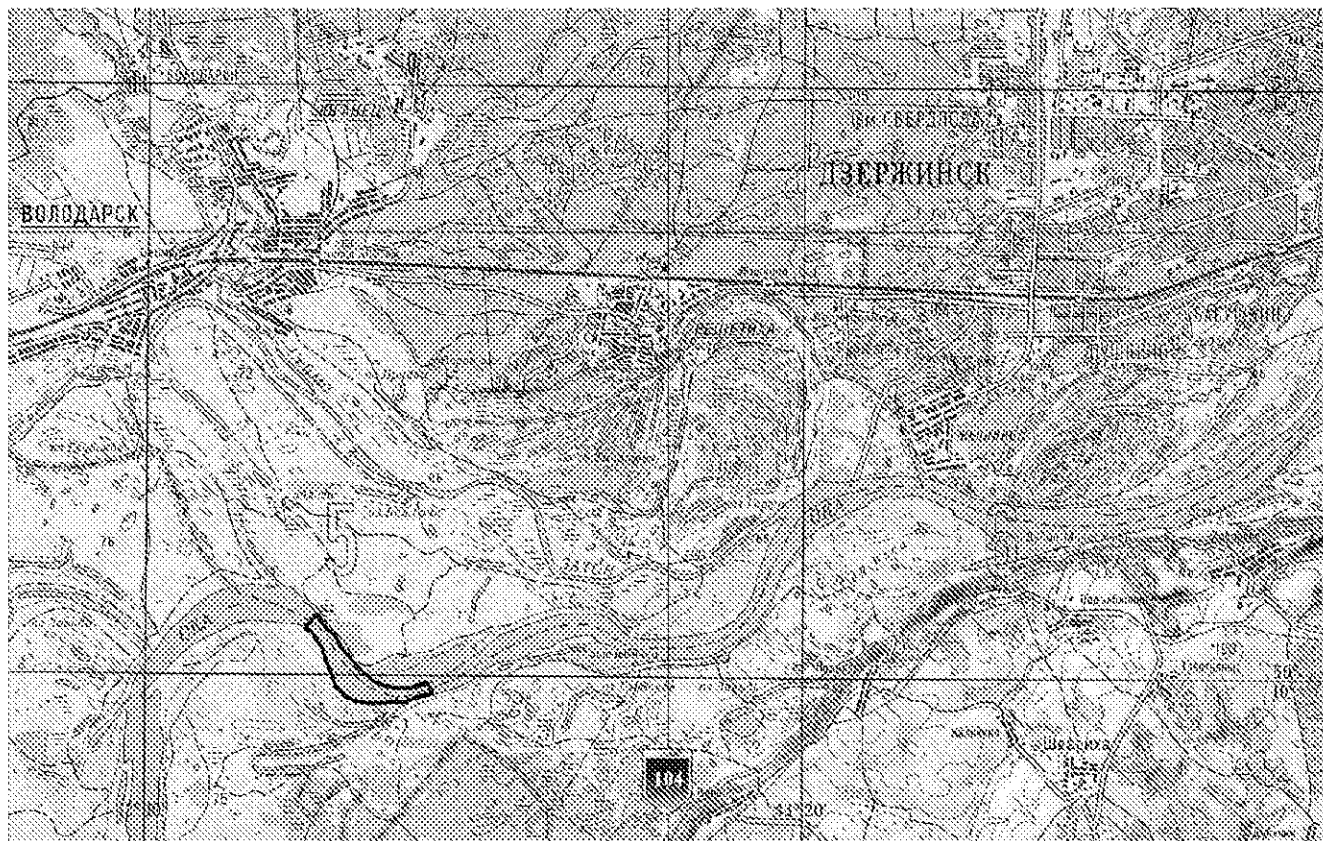
Наименование рыболовного участка	Границы рыболовного участка	Площадь рыболовного участка	Примечание
№ 13, Чебоксарское водохранилище	Река Сура, 22-35 км судового хода	-*	Сформирован в соответствии со статьей 64 Федерального закона от 20.12.2004 № 166-ФЗ «О рыболовстве и сохранении водных биологических ресурсов»

* Данные о площади участка в переоформленном договоре пользования рыбопромысловым участком для осуществления промышленного рыболовства на водоемах Нижегородской области отсутствуют.

ПРИЛОЖЕНИЕ 3
к постановлению Правительства
Нижегородской области
от 07.04.2020 № 276

**КАРТЫ-СХЕМЫ РЫБОЛОВНЫХ УЧАСТКОВ НИЖЕГОРОДСКОЙ ОБЛАСТИ
НА РЕКЕ ОКА (ВЫШЕ ЗОНЫ ПОДПОРА)**

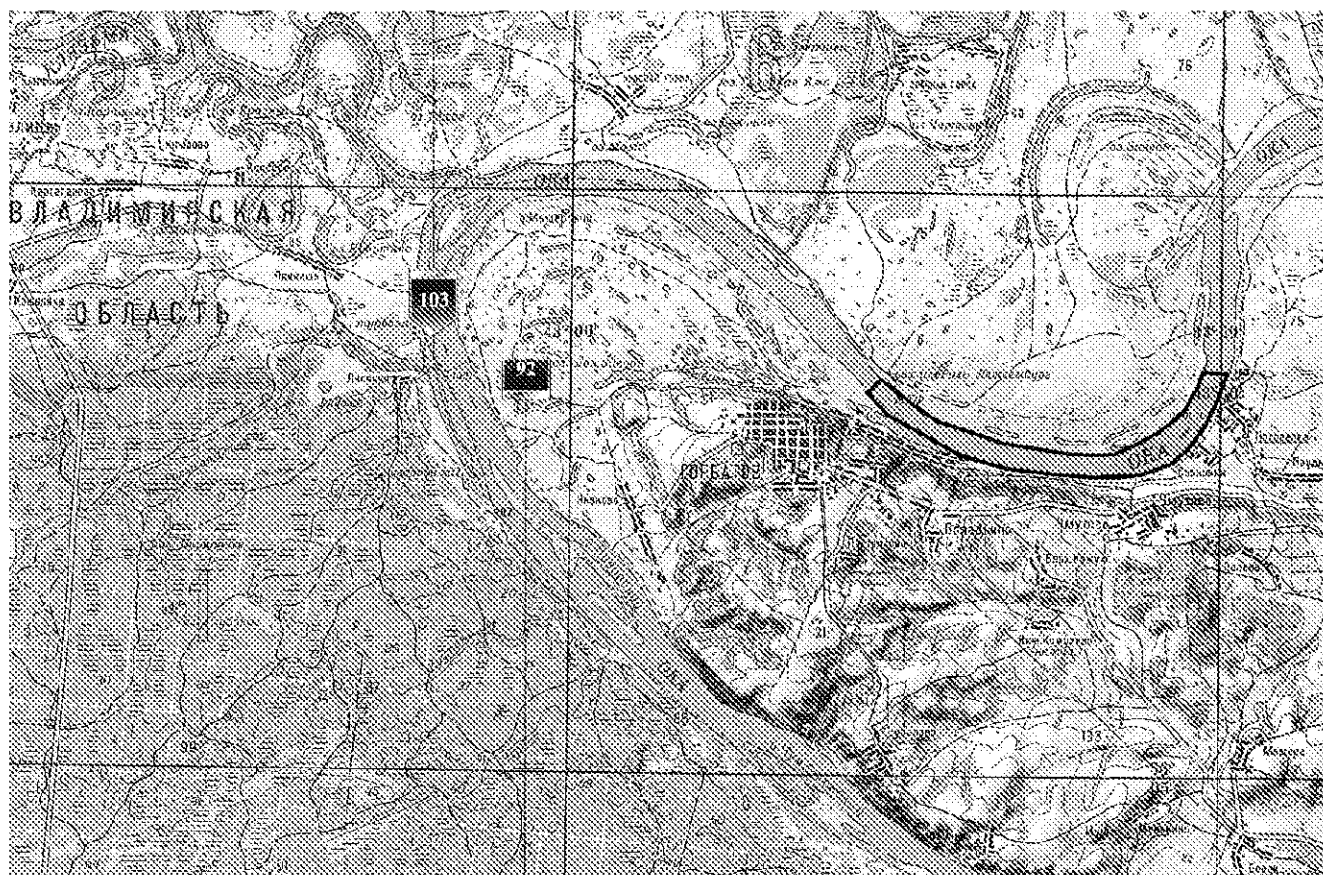
КАРТА-СХЕМА
рыболовного участка «№ 6, Река Ока, Володарский р-он»



Наименование рыболовного участка	Границы рыболовного участка	Площадь рыболовного участка	Примечание
№ 6, Река Ока, Володарский р-он	р. Ока 66-68 км с/х	-*	Сформирован в соответствии со статьёй 64 Федерального закона от 20.12.2004 № 166-ФЗ «О рыболовстве и сохранении водных биологических ресурсов»

* Данные о площади участка в переоформленном договоре пользования рыбопромысловым участком для осуществления промышленного рыболовства на водоемах Нижегородской области отсутствуют.

КАРТА-СХЕМА
рыболовного участка «№ 7, Река Ока»



Наименование рыболовного участка	Границы рыболовного участка	Площадь рыболовного участка	Примечание
№ 7, Река Ока	75-81 км судового хода	-*	Сформирован в соответствии со статьёй 64 Федерального закона от 20.12.2004 № 166-ФЗ «О рыболовстве и сохранении водных биологических ресурсов»

* Данные о площади участка в переоформленном договоре пользования рыбопромысловым участком для осуществления промышленного рыболовства на водоемах Нижегородской области отсутствуют.

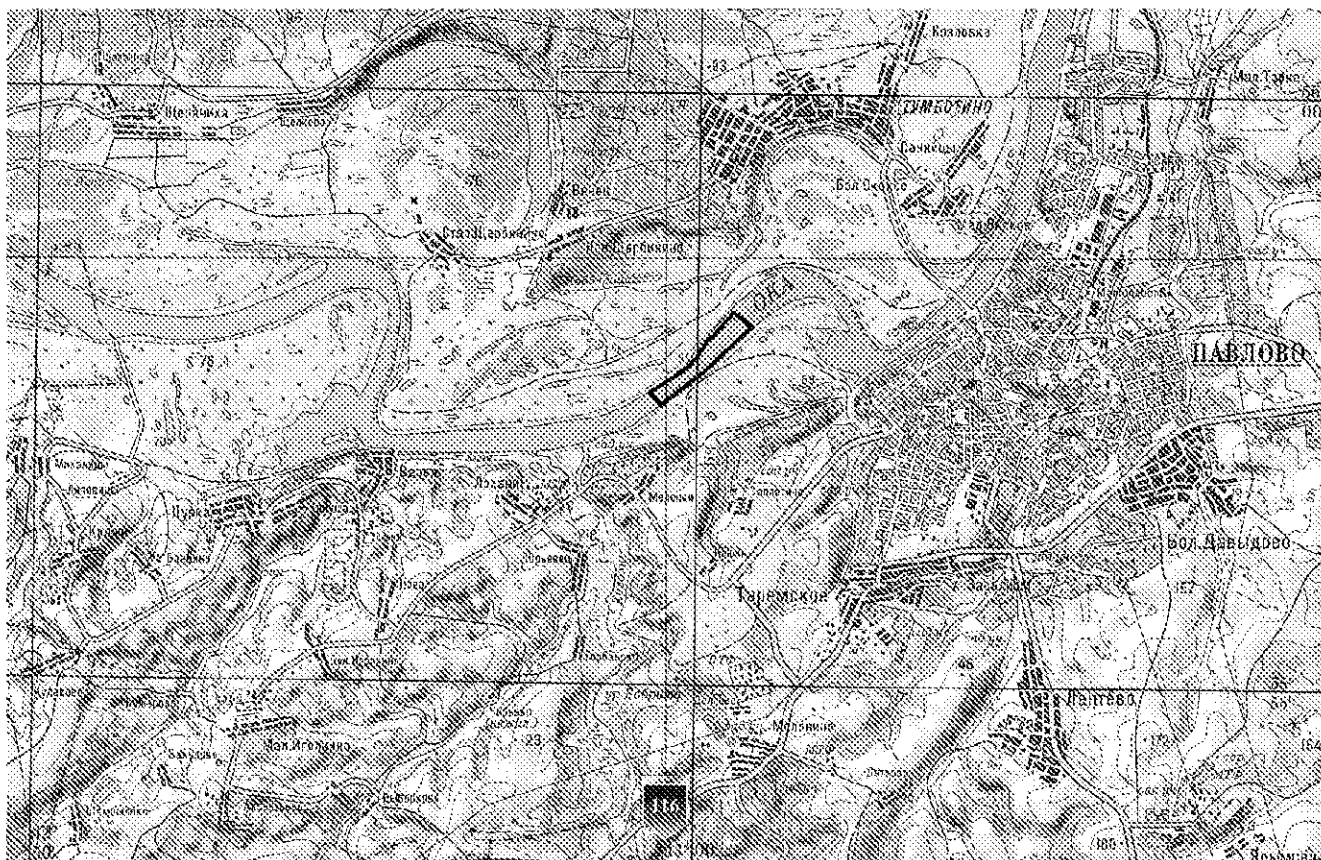
КАРТА-СХЕМА
рыболовного участка «№ 9, Река Ока»



Наименование рыболовного участка	Границы рыболовного участка	Площадь рыболовного участка	Примечание
№ 9, Река Ока	96-112 км судового хода	-*	Сформирован в соответствии со статьёй 64 Федерального закона от 20.12.2004 № 166-ФЗ «О рыболовстве и сохранении водных биологических ресурсов»

* Данные о площади участка в переоформленном договоре пользования рыбопромысловым участком для осуществления промышленного рыболовства на водоемах Нижегородской области отсутствуют.

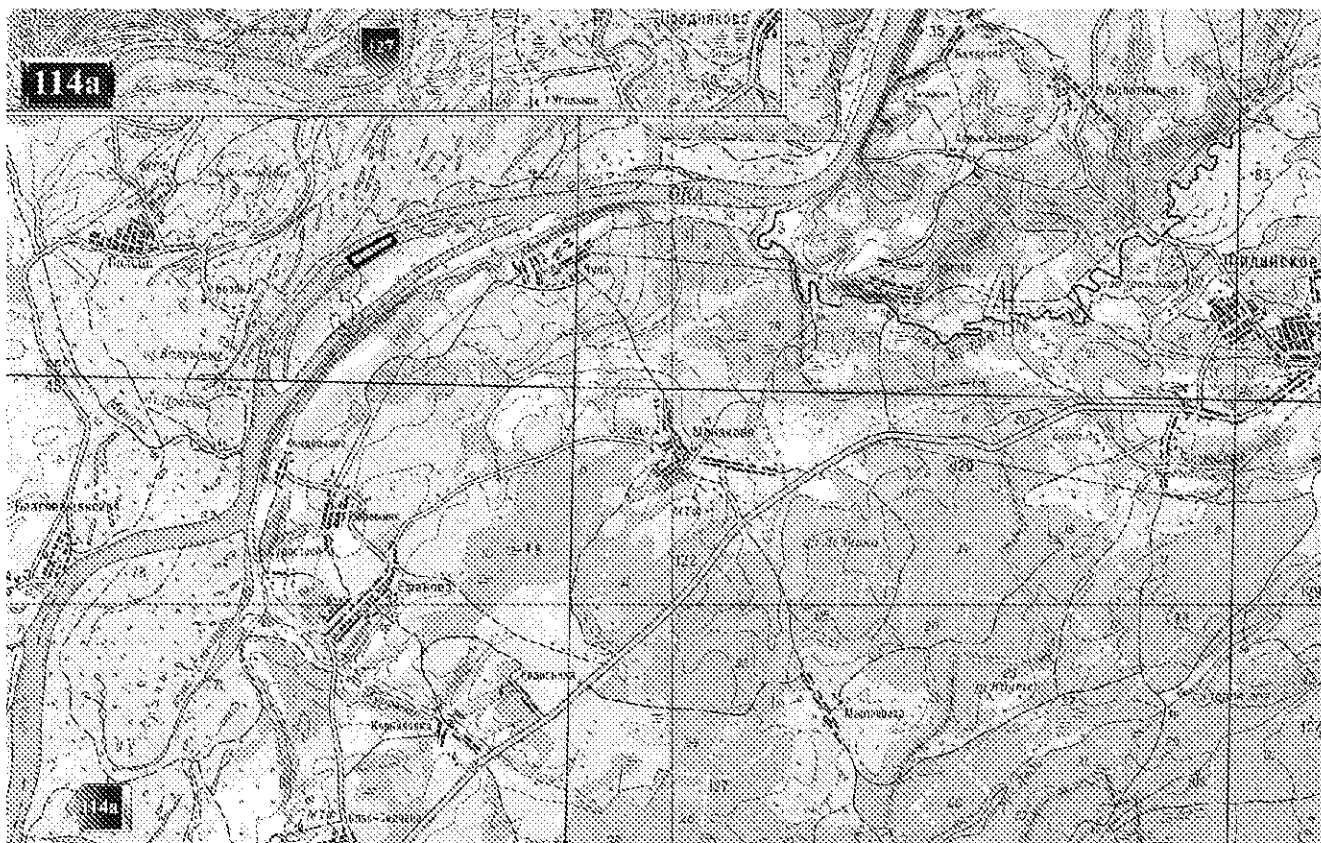
КАРТА-СХЕМА
рыболовного участка «№ 10, Река Ока»



Наименование рыболовного участка	Границы рыболовного участка	Площадь рыболовного участка	Примечание
№ 10, Река Ока	122-124 км судового хода	-*	Сформирован в соответствии со статьей 64 Федерального закона от 20.12.2004 № 166-ФЗ «О рыболовстве и сохранении водных биологических ресурсов»

* Данные о площади участка в переоформленном договоре пользования рыбопромысловым участком для осуществления промышленного рыболовства на водоемах Нижегородской области отсутствуют.

КАРТА-СХЕМА
рыболовного участка «№ 14, Река Ока»



Наименование рыболовного участка	Границы рыболовного участка	Площадь рыболовного участка	Примечание
№ 14, Река Ока	185-186 км	-*	Сформирован в соответствии со статьёй 64 Федерального закона от 20.12.2004 № 166-ФЗ «О рыболовстве и сохранении водных биологических ресурсов»

* Данные о площади участка в переоформленном договоре пользования рыбопромысловым участком для осуществления промышленного рыболовства на водоемах Нижегородской области отсутствуют.

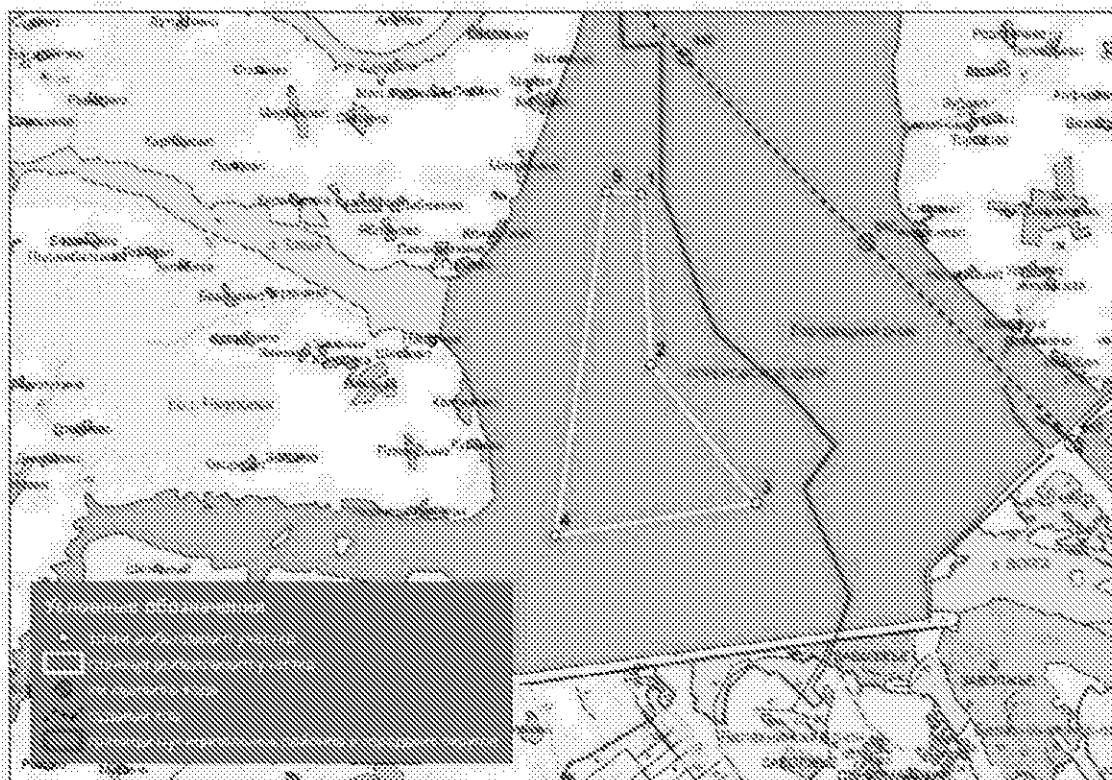
ПРИЛОЖЕНИЕ 4

к постановлению Правительства
Нижегородской области
от 07.04.2020 № 276

**КАРТЫ-СХЕМЫ РЫБОЛОВНЫХ УЧАСТКОВ НИЖЕГОРОДСКОЙ ОБЛАСТИ
НА ГОРЬКОВСКОМ ВОДОХРАНИЛИЩЕ**

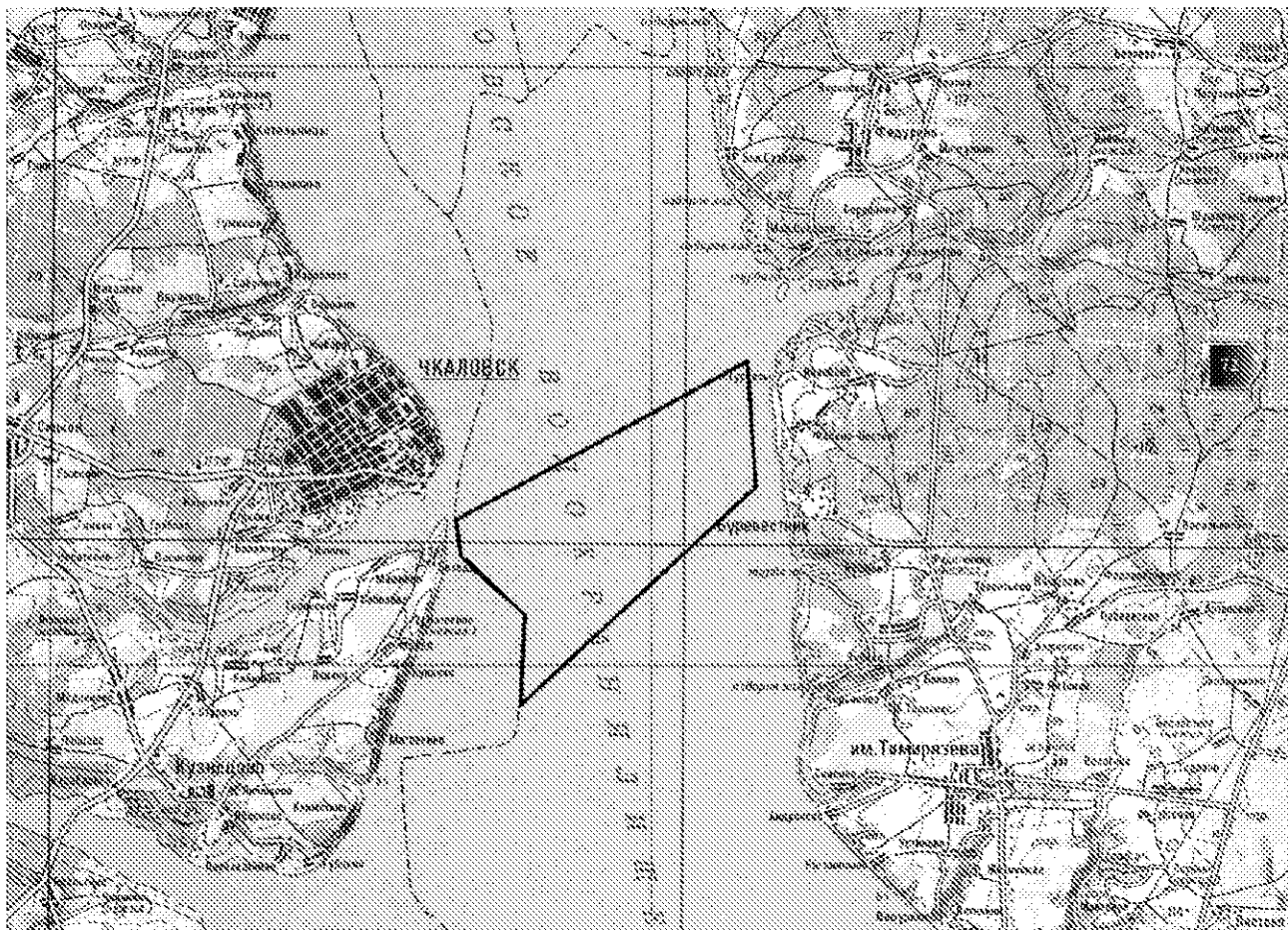
КАРТА-СХЕМА

рыболовного участка «Участок Горьковского водохранилища напротив устья реки Троза в границах г.о.г. Чкаловск Нижегородской области»



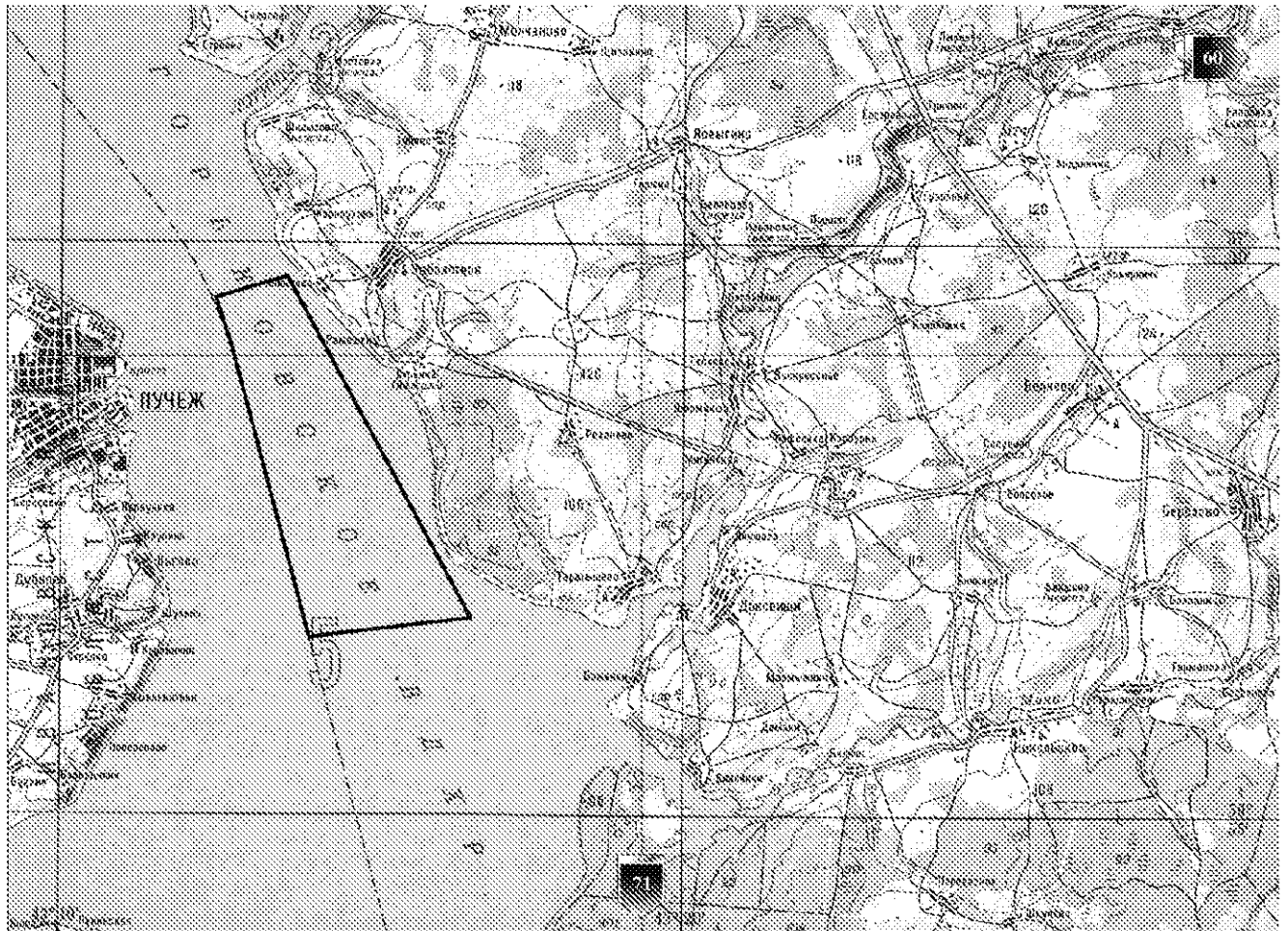
Наименование рыболовного участка	Границы РУ						Цель использования (вид рыболовства)
	Описание РУ	№ точ ки	Северная широта	Восточная долгота	Длина РУ, км	Площадь РУ, га	
Участок Горьковского водохранилищ а напротив устья реки Троза в границах г.о.г. Чкаловск Нижегородско й области	Граница участка: от точки 1 по прямой линии до точки 2, от точки 2 по прямой линии до точки 3, от точки 3 по прямой линии до точки 4, от точки 4 по прямой линии до точки 5, от точки 5 по прямой линии до точки 1	1	56,71659177	43,28699461	-	1019,33	промышленное рыболовство
		2	56,68864936	43,29111288			
		3	56,66650753	43,32356422			
		4	56,66024311	43,26396194			
		5	56,71679091	43,27660932			

КАРТА-СХЕМА
рыболовного участка «№ 3, Горьковское водохранилище, левый берег за исключением мелководной зоны левого берега (500 м от береговой линии)»



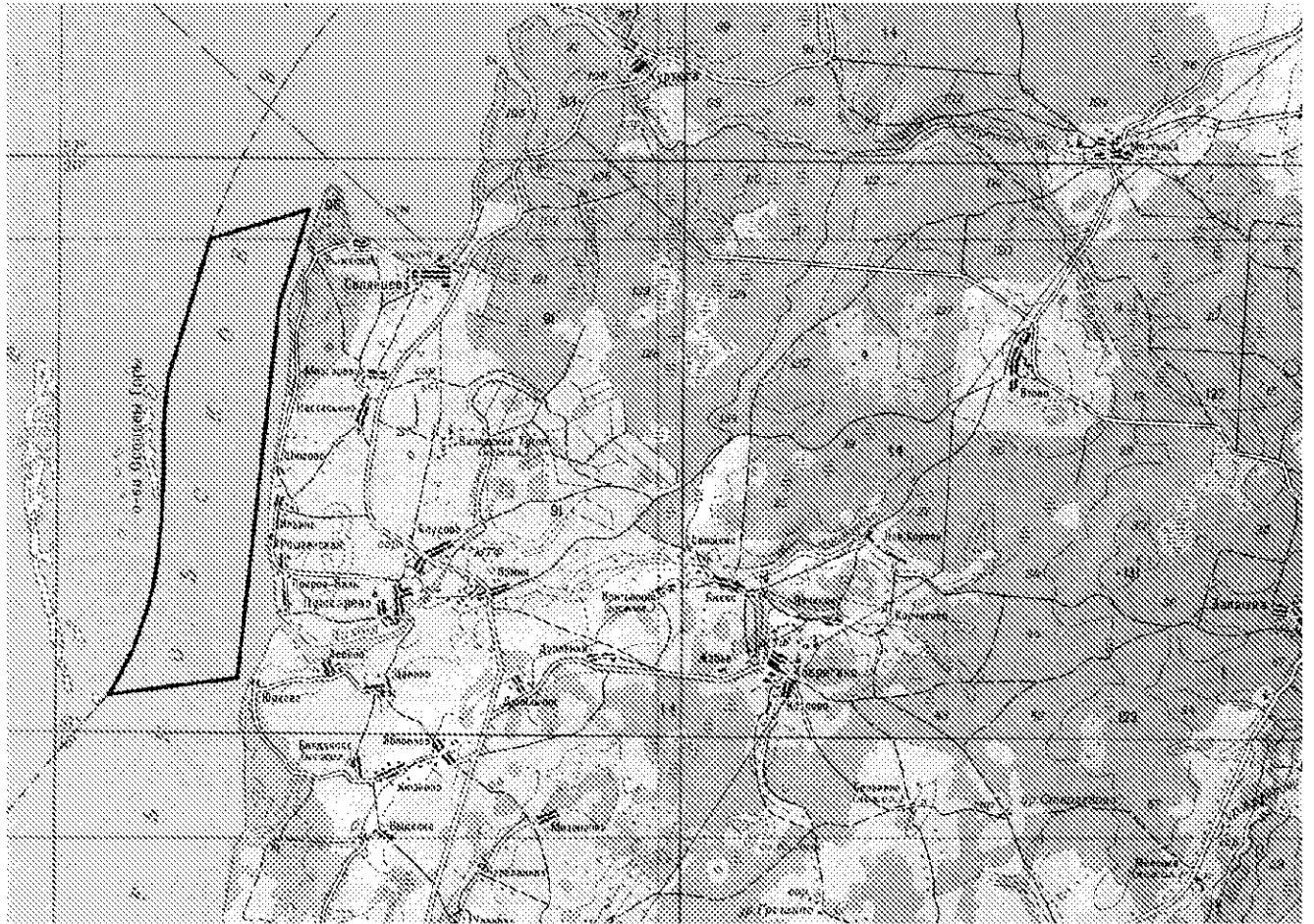
Наименование рыболовного участка	Границы рыболовного участка	Площадь рыболовного участка	Примечание
№ 3, Горьковское водохранилище, левый берег за исключением мелководной зоны левого берега (500 м от береговой линии)	837-840 км судового хода по атласу единой глубоководной системы том 5 от 2004 г.	1500 га	Сформирован в соответствии со статьёй 64 Федерального закона от 20.12.2004 № 166-ФЗ «О рыболовстве и сохранении водных биологических ресурсов»

КАРТА-СХЕМА
рыболовного участка «№ 8, Горьковское водохранилище, левобережная зона, за исключением 500-метровой береговой зоны»



Наименование рыболовного участка	Границы рыболовного участка	Площадь рыболовного участка	Примечание
№ 8, Горьковское водохранилище, левобережная зона, за исключением 500-метровой береговой зоны	811-817 км судовой хода по атласу единой глубоководной системы.	1200 га	Сформирован в соответствии со статьёй 64 Федерального закона от 20.12.2004 № 166-ФЗ «О рыболовстве и сохранении водных биологических ресурсов»

КАРТА-СХЕМА
рыболовного участка «№ 18, Горьковское водохранилище, левобережная сторона за исключением устьевых участков рек и заливов, не менее 150 м береговой зоны»



Наименование рыболовного участка	Границы рыболовного участка	Площадь рыболовного участка	Примечание
№ 18, Горьковское водохранилище, левобережная сторона за исключением устьевых участков рек и заливов, не менее 150 м береговой зоны	772-782 км судовой хода	-*	Сформирован в соответствии со статьёй 64 Федерального закона от 20.12.2004 № 166-ФЗ «О рыболовстве и сохранении водных биологических ресурсов»

* Данные о площади участка в переоформленном договоре пользования рыбопромысловым участком для осуществления промышленного рыболовства на водоемах Нижегородской области отсутствуют.

КАРТА-СХЕМА
рыболовного участка «№ 14, Горьковское водохранилище»



Наименование рыболовного участка	Границы рыболовного участка	Площадь рыболовного участка	Примечание
№ 14, Горьковское водохранилище	От д. Рыжково Сокольского р-на вверх по течению 1,5 км вне судового хода	_*	Сформирован в соответствии со статьей 64 Федерального закона от 20.12.2004 № 166-ФЗ «О рыболовстве и сохранении водных биологических ресурсов»

* Данные о площади участка в переоформленном договоре пользования рыбопромысловым участком для осуществления промышленного рыболовства на водоемах Нижегородской области отсутствуют.

КАРТА-СХЕМА
рыболовного участка «№ 16, Горьковское водохранилище»



Наименование рыболовного участка	Границы рыболовного участка	Площадь рыболовного участка	Примечание
№ 16, Горьковское водохранилище	От устья реки Куртога вниз по течению 2,5 км, вверх по течению 2 км, вне пределов судового хода	-*	Сформирован в соответствии со статьёй 64 Федерального закона от 20.12.2004 № 166-ФЗ «О рыболовстве и сохранении водных биологических ресурсов»

* Данные о площади участка в переоформленном договоре пользования рыбопромысловым участком для осуществления промышленного рыболовства на водоемах Нижегородской области отсутствуют.