



# Правительство Нижегородской области

## ПОСТАНОВЛЕНИЕ

23.03.2020 № 224

**Об утверждении изменений в генеральный план городского поселения рабочий поселок Выездное Арзамасского муниципального района Нижегородской области, утвержденный постановлением Правительства Нижегородской области от 21 декабря 2015 г. № 846**

В соответствии со статьями 8<sup>2</sup>, 24 Градостроительного кодекса Российской Федерации, пунктом 1 части 4 статьи 2 Закона Нижегородской области от 23 декабря 2014 г. № 197-3 «О перераспределении отдельных полномочий между органами местного самоуправления муниципальных образований Нижегородской области и органами государственной власти Нижегородской области», на основании протоколов публичных слушаний от 29 июля 2019 г. №№ 10, 11, от 30 июля 2019 г. № 13, заключения о результатах публичных слушаний от 22 августа 2019 г., в целях обеспечения устойчивого развития территории городского поселения рабочего поселка Выездное Арзамасского муниципального района Нижегородской области Правительство Нижегородской области **п о с т а н о в л я е т:**

1. Внести в постановление Правительства Нижегородской области от 21 декабря 2015 г. № 846 «Об утверждении генерального плана городского поселения рабочий поселок Выездное Арзамасского муниципального района Нижегородской области» следующие изменения:

1.1. Пункт 1 изложить в следующей редакции:

«1. Утвердить генеральный план городского поселения рабочий поселок Выездное Арзамасского муниципального района Нижегородской области в следующем составе:

- Положение о территориальном планировании генерального плана городского поселения рабочий поселок Выездное Арзамасского муниципального района Нижегородской области согласно приложению 1 к настоящему постановлению;

- «Карта 1. Сводная карта (основной чертеж) территории городского поселения р.п. Выездное Арзамасского муниципального района Нижегородской области» согласно приложению 2 к настоящему постановлению;

- «Карта 2. Карта границ населенных пунктов, входящих в состав поселения. Карта функциональных зон поселения» согласно приложению 3 к настоящему постановлению;

- «Карта 3. Карта планируемого размещения объектов социальной инфраструктуры местного значения (в том числе образования, культуры, здравоохранения, физической культуры и массового спорта). Карта планируемого размещения объектов промышленного и агропромышленного комплекса местного значения. Карта планируемого размещения иных объектов местного значения» согласно приложению 4 к настоящему постановлению;

- «Карта 4. Карта планируемого размещения объектов инженерной инфраструктуры местного значения, в том числе линейных объектов водоснабжения, водоотведения, электроснабжения, теплоснабжения, газоснабжения, телефонизации, телекоммуникации» согласно приложению 5 к настоящему постановлению;

- «Карта 5. Карта планируемого размещения объектов транспортной инфраструктуры (автомобильные дороги местного значения)» согласно приложению 6 к настоящему постановлению.».

2. Утвердить прилагаемые изменения в генеральный план городского поселения рабочий поселок Выездное Арзамасского муниципального района Нижегородской области, утвержденный постановлением (далее – генеральный план р.п. Выездное), в части:

- изменения функциональных зон территорий, расположенных

в р.п. Выездное и д. Охлопково;

- изменения «Зоны коммунальных объектов» на «Зону школ и детских садов» для земельных участков с кадастровыми номерами 52:41:1501005:553, 52:41:1501005:1376, 52:41:1501005:486 и 52:41:1501005:532 по ул. Пушкарка в р.п. Выездное в целях строительства корпуса ДООУ на 80 мест;

- отображения мероприятий по строительству средней школы на 275 мест по ул. Куликова в р.п. Выездное.

3. Министерству градостроительной деятельности и развития агломераций Нижегородской области:

3.1. В течение семи дней направить настоящее постановление главе местного самоуправления рабочего поселка Выездное Арзамасского муниципального района Нижегородской области.

3.2. Обеспечить размещение настоящего постановления на официальном сайте Правительства Нижегородской области в информационно-телекоммуникационной сети «Интернет».

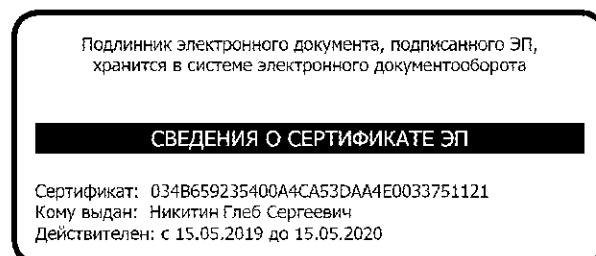
4. Рекомендовать администрации рабочего поселка Выездное Арзамасского муниципального района Нижегородской области:

4.1. Обеспечить размещение генерального плана р.п. Выездное с изменениями, утвержденными настоящим постановлением, на официальном сайте органа местного самоуправления в информационно-телекоммуникационной сети «Интернет».

4.2. Обеспечить размещение генерального плана р.п. Выездное с изменениями, утвержденными настоящим постановлением, в Федеральной государственной информационной системе территориального планирования не позднее десяти дней со дня его утверждения.

5. Настоящее постановление подлежит официальному опубликованию.

Губернатор



Г.С.Никитин

**ИЗМЕНЕНИЯ**  
**в генеральный план городского поселения рабочий поселок Выездное**  
**Арзамасского муниципального района Нижегородской области,**  
**утвержденный постановлением Правительства Нижегородской области**  
**от 21 декабря 2015 г. № 846**

1. В приложении 1 к постановлению Правительства Нижегородской области от 21 декабря 2015 г. № 846:

таблицу «Сведения о планируемых объектах местного значения поселения» Положения о территориальном планировании генерального плана городского поселения рабочий поселок Выездное Арзамасского муниципального района Нижегородской области дополнить пунктами 29а, 31а следующего содержания:

«

29а	Объект капитального строительства	Объекты образования, здравоохранения, культуры, физической культуры и массового спорта местного значения городского поселения	Строительство корпуса дошкольного образовательного учреждения	Корпус ДООУ на 80 мест	р.п. Выездное, ул. Пушкирка, д.93а	Установление зон с особыми условиями использования территории не требуется
-----	-----------------------------------	---	---	------------------------	------------------------------------	--

»;

«

31а	Объект капитального строительства	Объекты образования, здравоохранения, культуры, физической культуры и массового спорта местного значения городского поселения	Строительство средней школы	Средняя школа на 275 мест. Применить типовой проект	р.п. Выездное, на ул. Куликова	Установление зон с особыми условиями использования территории не требуется
-----	-----------------------------------	---	-----------------------------	---	--------------------------------	--

».

2. Карту «Карта планируемого размещения объектов местного значения, сводная карта (основной чертеж) генерального плана» изложить в новой редакции согласно приложению 1 к настоящим изменениям.

3. Карту «Карта планируемого размещения объектов инженерной инфраструктуры местного значения, в том числе линейных объектов водоснабжения, водоотведения, электроснабжения, теплоснабжения, газоснабжения, телефонизации, телекоммуникации» изложить в новой редакции согласно приложению 2 к настоящим изменениям.

4. Карту «Карта планируемого размещения объектов транспортной инфраструктуры местного значения (автомобильные дороги местного значения) области» изложить в новой редакции согласно приложению 3 к настоящим изменениям.

5. Карту «Карта планируемого размещения объектов социальной инфраструктуры местного значения» изложить в новой редакции согласно приложению 4 к настоящим изменениям.

6. Карту «Карта планируемого размещения объектов промышленного и агропромышленного комплекса иных объектов местного значения» изложить в новой редакции согласно приложению 5 к настоящим изменениям.

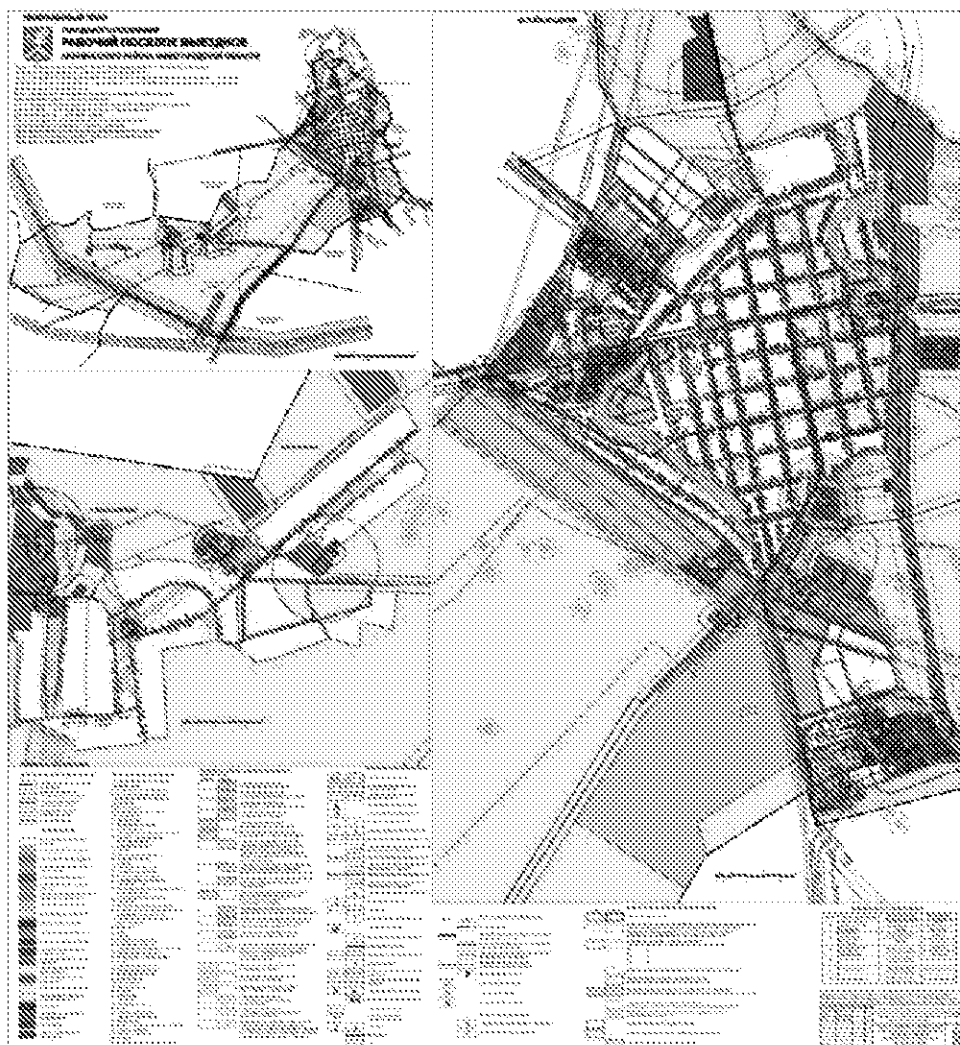
7. Карту «Карта границ населенных пунктов» исключить.

8. Карту «Карта границ функциональных зон с указанием планируемых для размещения в них объектов федерального значения, объектов регионального значения, объектов местного значения» исключить.

## ПРИЛОЖЕНИЕ 1

к изменениям в генеральный план городского поселения рабочий поселок Выездное Арзамасского муниципального района Нижегородской области, утвержденный постановлением Правительства Нижегородской области от 21 декабря 2015 г. № 846

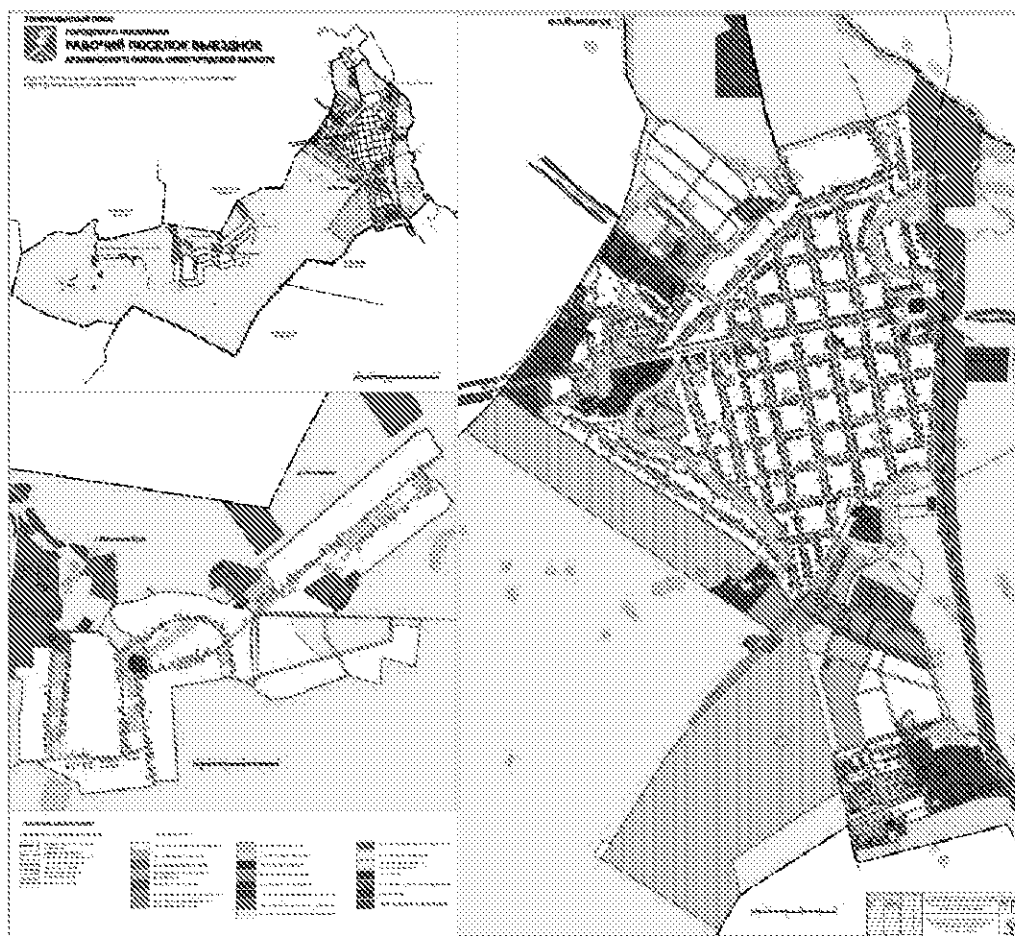
**Карта «Карта 1. Сводная карта (основной чертеж) территории городского поселения р.п. Выездное Арзамасского муниципального района Нижегородской области»**



## ПРИЛОЖЕНИЕ 2

к изменениям в генеральный план городского поселения рабочий поселок Выездное Арзамасского муниципального района Нижегородской области, утвержденный постановлением Правительства Нижегородской области от 21 декабря 2015 г. № 846

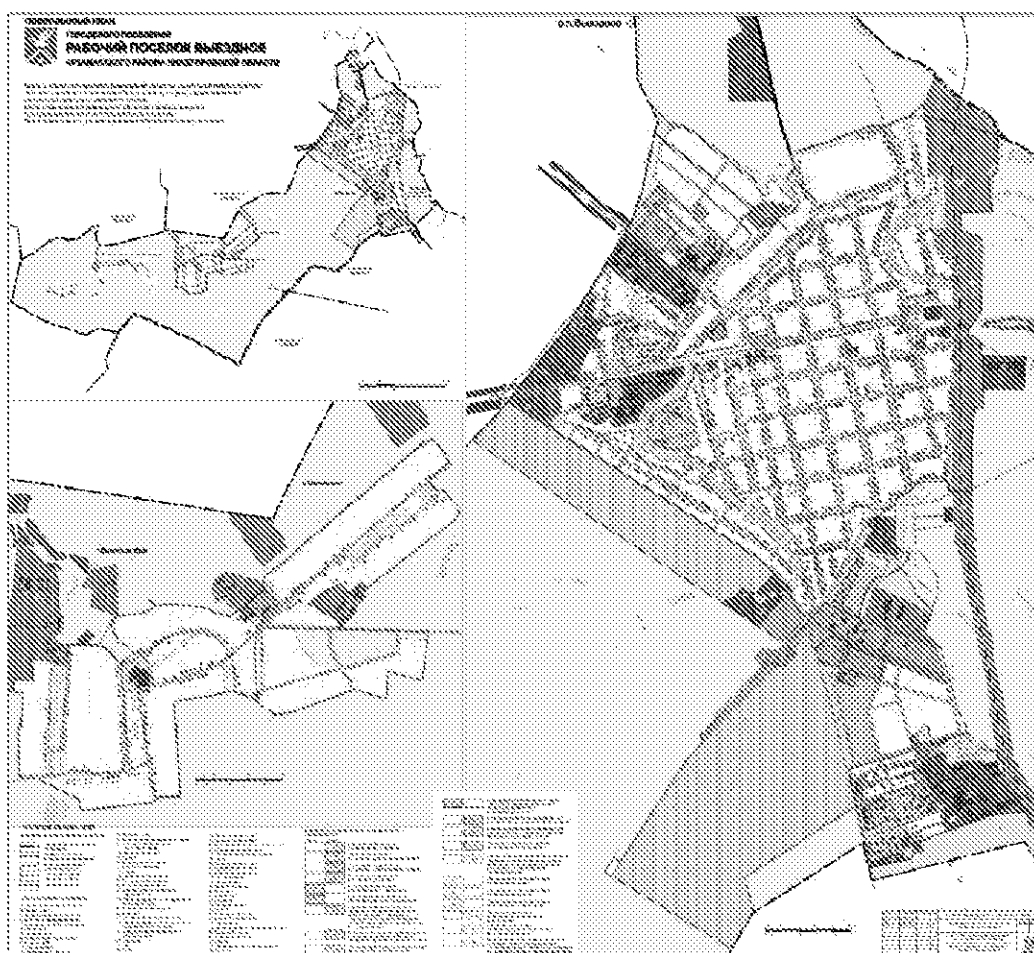
**Карта «Карта 2. Карта границ населенных пунктов, входящих в состав поселения. Карта функциональных зон поселения»**



## ПРИЛОЖЕНИЕ 3

к изменениям в генеральный план городского поселения рабочий поселок Выездное Арзамасского муниципального района Нижегородской области, утвержденный постановлением Правительства Нижегородской области от 21 декабря 2015 г. № 846

**Карта «Карта 3. Карта планируемого размещения объектов социальной инфраструктуры местного значения (в том числе образования, культуры, здравоохранения, физической культуры и массового спорта). Карта планируемого размещения объектов промышленного и агропромышленного комплекса местного значения. Карта планируемого размещения иных объектов местного значения»**

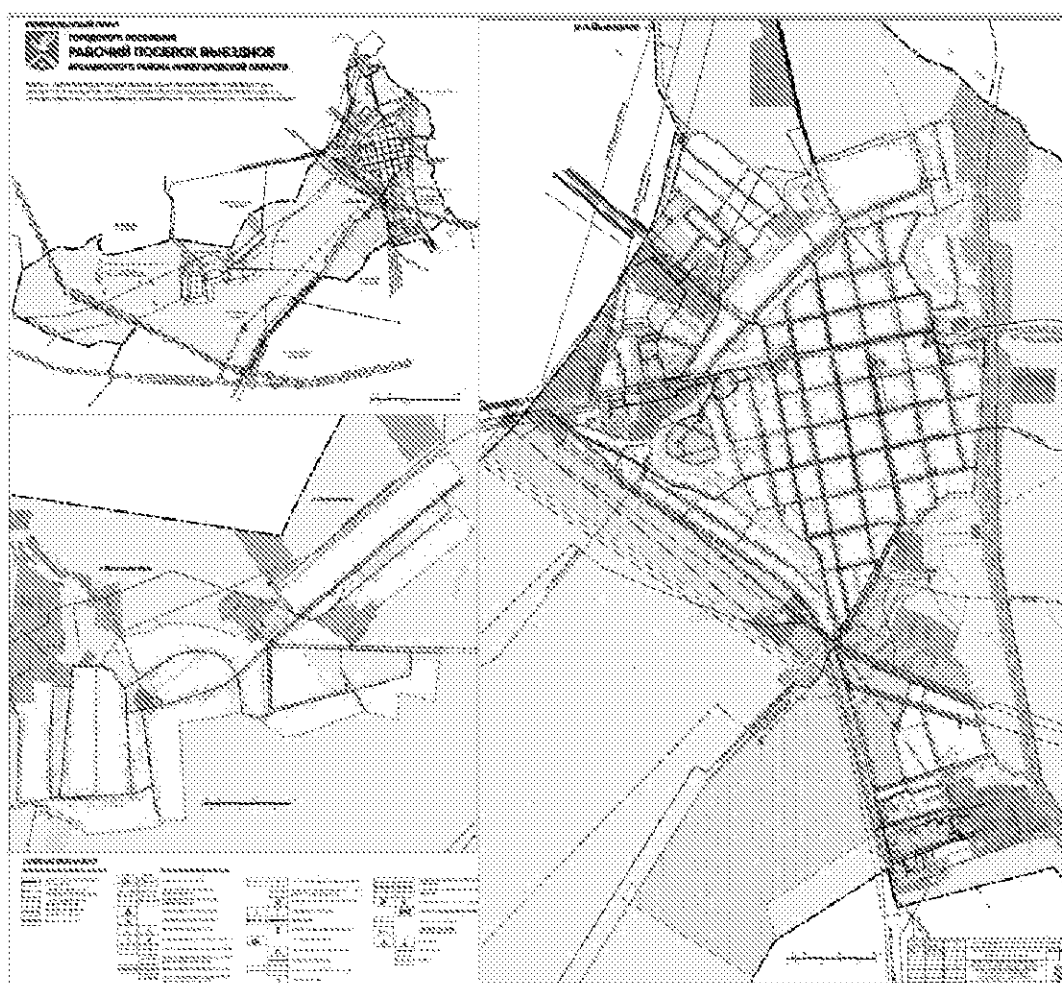




## ПРИЛОЖЕНИЕ 4

к изменениям в генеральный план городского поселения рабочий поселок Выездное Арзамасского муниципального района Нижегородской области, утвержденный постановлением Правительства Нижегородской области от 21 декабря 2015 г. № 846

**Карта «Карта 4. Карта планируемого размещения объектов инженерной инфраструктуры местного значения, в том числе линейных объектов водоснабжения, водоотведения, электроснабжения, теплоснабжения, газоснабжения, телефонизации, телекоммуникации»**



## ПРИЛОЖЕНИЕ 5

к изменениям в генеральный план городского поселения рабочий поселок Выездное Арзамасского муниципального района Нижегородской области, утвержденный постановлением Правительства Нижегородской области от 21 декабря 2015 г. № 846

**Карта «Карта 5. Карта планируемого размещения объектов транспортной инфраструктуры (автомобильные дороги местного значения)»**

