



Правительство Нижегородской области

ПОСТАНОВЛЕНИЕ

17.02.2020 № 126

Об утверждении изменений в генеральный план сельского поселения Коровинский сельсовет Павловского муниципального района Нижегородской области, утвержденный постановлением Правительства Нижегородской области от 18 ноября 2016 г. № 779

В соответствии со статьями 8², 24 Градостроительного кодекса Российской Федерации, пунктом 1 части 2 статьи 2 Закона Нижегородской области от 23 декабря 2014 г. № 197-З «О перераспределении отдельных полномочий между органами местного самоуправления муниципальных образований Нижегородской области и органами государственной власти Нижегородской области», на основании протокола публичных слушаний от 19 июля 2019 г. № 2, заключения о результатах публичных слушаний от 21 июля 2019 г., в целях обеспечения устойчивого развития территории сельского поселения Коровинский сельсовет Павловского муниципального района Нижегородской области Правительство Нижегородской области **п о с т а н о в л я е т:**

1. Утвердить прилагаемые изменения в генеральный план сельского поселения Коровинский сельсовет Павловского муниципального района Нижегородской области, утвержденный постановлением Правительства Нижегородской области от 18 ноября 2016 г. № 779 (далее – генеральный план Коровинского сельсовета), в части:

- изменения функциональной зоны «зона рекреационного назначения» на зону «жилая зона (индивидуальная жилая застройка)» для территории по улице Тенистая в д. Ясенцы;

- планируемого размещения мусоросортировочной станции западнее д. Ясенцы, а также строительство подъездной дороги к данному объекту;
- планируемого отведения сточных вод д. Ясенцы в централизованную систему канализации г. Ворсма;
- планируемого расширения кладбища в д. Ясенцы за границами населенного пункта.

2. Департаменту градостроительной деятельности и развития агломераций Нижегородской области:

2.1. В течение семи дней направить настоящее постановление главе местного самоуправления Коровинского сельсовета Павловского муниципального района Нижегородской области.

2.2. Обеспечить размещение настоящего постановления на официальном сайте Правительства Нижегородской области в информационно-телекоммуникационной сети «Интернет».

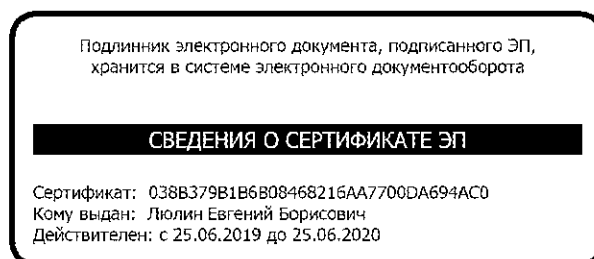
3. Рекомендовать администрации Коровинского сельсовета Павловского муниципального района Нижегородской области:

3.1. Обеспечить размещение генерального плана Коровинского сельсовета с изменениями, утвержденными настоящим постановлением, на официальном сайте органа местного самоуправления в информационно-телекоммуникационной сети «Интернет».

3.2. Обеспечить размещение генерального плана Коровинского сельсовета с изменениями, утвержденными настоящим постановлением, в Федеральной государственной информационной системе территориального планирования не позднее десяти дней со дня его утверждения.

4. Настоящее постановление подлежит официальному опубликованию.

И.о.Губернатора



Е.Б.Люлин

ПРИЛОЖЕНИЕ

к постановлению Правительства
Нижегородской области
от 17.02.2020 № 126

ИЗМЕНЕНИЯ
в генеральный план сельского поселения Коровинский сельсовет
Павловского муниципального района Нижегородской области,
утвержденный постановлением Правительства Нижегородской области
от 18 ноября 2016 г. № 779

1. В приложение 1 к постановлению Правительства Нижегородской области от 18 ноября 2016 г. № 779:

1.1. Таблицу 1 «Технико-экономические показатели» главы 1 «Показатели генерального плана» изложить в следующей редакции:

«Таблица 1

Технико-экономические показатели

№ п/п	Наименование показателя	Единица измерения	Современное состояние (2015г.)	Расчетный срок (до 2045г.)
I ТЕРРИТОРИЯ				
1	Общая площадь земель в границах муниципального образования	га	4793,10	4793,10
2	Общая площадь земель в границах населенных пунктов	га	339,60	385,60
	в том числе:			
2.1	- зона жилой застройки (Ж)	га	185,23	249,43
2.2	- общественно-деловая зона (О)	га	14,38	16,42
2.3	- зона производственного использования (П)	га	3,35	7,54
2.4	- зона инженерной и транспортной инфраструктуры (И-Т)	га	7,26	7,26
2.5	- зона сельскохозяйственного использования (Сх)	га	28,94	8,93
2.6	- зона рекреационного назначения (Р)	га	-	49,79
2.7	- зона специального назначения (СП)	га	2,50	3,15
2.8	- зона природных и экологических ландшафтов	га	61,60	-
3	Общая площадь земель водного фонда	га	50,95	50,95
4	Общая площадь земель государственного лесного фонда	га	118,00	118,00
5	Зона производственного использования	га	110,62	113,80
6	Зона инженерной и транспортной инфраструктуры	га	53,68	53,68
7	Зона сельскохозяйственного использования	га	3837,37	3798,45
8	Зона специального назначения	га	-	5,06
9	Зона природных и экологических ландшафтов	га	282,88	267,56
II НАСЕЛЕНИЕ				
1	Общая численность населения	чел.	2297	3697
2	Плотность населения	чел. на га	0,48	0,76
III ЖИЛИЩНЫЙ ФОНД				
1	Средняя обеспеченность населения общей площадью	кв. м общей площади/чел.	23,5	33,5
2	Общий объем жилищного фонда	кв. м общей площади	53980	123980

№ п/п	Наименование показателя	Единица измерения	Современное состояние (2015г.)	Расчетный срок (до 2045гг.)
IV	ОБЪЕКТЫ СОЦИАЛЬНОГО И КУЛЬТУРНО-БЫТОВОГО ОБСЛУЖИВАНИЯ НАСЕЛЕНИЯ			
	Объекты образования			
1	Детские дошкольные учреждения	мест	156	178
2	Школьные учреждения	обучающихся	784	784
3	Внешкольные учреждения	мест	-	545
	Объекты здравоохранения			
1	Поликлиники, амбулатории, диспансеры без стационара	посещ. в смену	88	122
2	Выдвижной пункт скорой медицинской помощи	объект	1	1
	Объекты спорта и туризма			
1	Плоскостные спортивные сооружения	га	3,2	3,2
	Объекты культуры, отдыха, досуга и развлечений			
1	Клубные учреждения	мест	-	520
V	ОБЪЕКТЫ ПОЖАРНОЙ ОХАНЫ			
1	Пожарное депо	автомобилей	-	2
VI	ОБЪЕКТЫ СПЕЦИАЛЬНОГО НАЗНАЧЕНИЯ			
1	Общее количество кладбищ	единиц	2	2
2	Общее количество скотомогильников	единиц	-	1
VII	ТРАНСПОРТНАЯ ИНФРАСТРУКТУРА			
1	Протяженность автомобильных дорог всего	км	35,650	45,850
	в том числе:			
1.1	- регионального и межмуниципального значения	км	16,660	16,660
1.2	- местного значения (улично-дорожной сети)	км	18,990	28,790
2	Объекты транспортной инфраструктуры:			
2.1	- автозаправочная станция	единиц	2	2
VIII	ИНЖЕНЕРНАЯ ИНФРАСТРУКТУРА И БЛАГОУСТРОЙСТВО ТЕРРИТОРИИ			
1	Водоснабжение			
	Водопотребление	куб. м/сут	-	1065,85
	в том числе:			
1.1	- на хозяйственно-питьевые нужды	куб. м/сут	-	770,57
	- на производственные нужды	куб. м/сут	-	71,90
1.2	Производительность водозаборных сооружений	куб. м/сут	3420,00	3420,00
1.3	Протяженность сетей	км	5,80	30,95
2	Противопожарное водоснабжение			
2.1	Пожарный водоем (пирс)	единиц	15	46
2.2	Пожарный гидрант	единиц	6	11
3	Водоотведение			
3.1	Общее поступление сточных вод - всего	куб. м/сут	-	689,43
	в том числе:			
	- хозяйственно-бытовые сточные воды	куб. м/сут	-	599,50
	- производственные сточные воды	куб. м/сут	-	59,95
3.2	Производительность очистных сооружений канализации	куб. м/сут	-	-
3.3	Протяженность сетей	км	2,50	11,00
4	Электроснабжение			
4.1	Протяженность сетей всего	км	25,00	33,20
	в том числе:			
4.2	- 6 кВ	км	16,00	18,40
	- 110 кВ	км	9,00	9,00

№ п/п	Наименование показателя	Единица измерения	Современное состояние (2015г.)	Расчетный срок (до 2045гг.)
	- 220 кВ	км		5,80
4.3	Количество ПС на территории	единиц	1	1
4.4	Количество ТП на территории	единиц	17	24
4.5	Потребление электроэнергии:			
	коммунально-бытовая нагрузка	кВт	-	3256,61
	производственная нагрузка	кВт	-	785,73
5	Газоснабжение			
5.1	Потребление газа:			
	на хозяйственно-бытовые нужды	тыс. куб.м/ год	-	924,25
	на предприятия обслуживания	тыс. куб.м/ год	-	46,21
5.2	Протяженность газопроводов	км	33,00	40,80
6	Теплоснабжение			
6.1	Количество котельных	единиц	1	-
6.2	Протяженность тепловых сетей	км	1,00	-
6	Связь			
6.1	Количество АТС	единиц	1	1

».

1.2. Таблицу 2 «Сведения о видах, назначении и наименованиях планируемых для размещения объектов местного значения поселения, их основные характеристики, их местоположение» главы 2 «Предложения и мероприятия по территориальному планированию» изложить в следующей редакции:

«Таблица 2

Планируемые для размещения объекты местного значения

№	Наименование планируемого для размещения объекта	Основные характеристики объекта	Местоположение объекта (адрес / ориентировочное положение)	Местоположение объекта (функциональная зона)
1	Учреждения образования			
1.1	Реконструкция МДОУ Детского сада № 1 с увеличением количества мест	38 мест	д.Ясенцы, 57а	Общественно-деловая зона
1.2	Капитальный ремонт МДОУ Детского сада № 2	16 мест	д.Ясенцы, ул. Юбилейная, 8	Общественно-деловая зона
1.3	Капитальный ремонт МДОУ Детского сада № 3	110 мест	д.Ясенцы, ул. Школьная, 22	Общественно-деловая зона
1.4	Капитальный ремонт МБОУ Ясенецкая СОШ	784 места	д.Ясенцы, ул. Школьная, 17	Общественно-деловая зона
2	Учреждения культуры и искусства			
2.1	Завершение строительства Культурно-спортивного центра с последующим увеличением количества мест	280 (520) мест	д.Ясенцы, ул.Центральная	Общественно-деловая зона
3	Учреждения здравоохранения			
3.1	Реконструкция Ясенецкой врачебной амбулатории с увеличением посещений в сутки	104 посещения в сутки	д.Ясенцы, ул. Школьная, 23	Общественно-деловая зона
4	Объекты пожарной охраны			
4.1	Строительство пожарного депо	2 машины	Северо-западная часть д.Коровино	Зона производственного использования

№	Наименование планируемого для размещения объекта	Основные характеристики объекта	Местоположение объекта (адрес / ориентировочное положение)	Местоположение объекта (функциональная зона)
5	Объекты транспортной инфраструктуры			
5.1	Капитальный ремонт улично-дорожной сети	10,700 км	д.Ясенцы	
5.2	Капитальный ремонт улично-дорожной сети	2,100 км	д.Коровино	
5.3	Капитальный ремонт улично-дорожной сети	1,000 км	д.Кишемское	
5.4	Капитальный ремонт улично-дорожной сети	2,600 км	д.Рыбино	
5.5	Устройство шумозащитного экрана	1,140 км	д.Ясенцы	
5.6	Устройство шумозащитного экрана	0,480 км	д. Ворвань	
5.7	Устройство шумозащитного экрана	0,045 км	д.Кишемское	
5.8	Устройство шумозащитного экрана	0,380 км	д.Рыбино	
5.9	Строительство улично-дорожной сети	5,000 км	д.Ясенцы	
5.10	Строительство улично-дорожной сети	2,250 км	д.Коровино	
5.11	Строительство улично-дорожной сети	0,850 км	д.Ворвань	
5.12	Строительство подъездной дороги к планируемой мусоросортировочной станции	1,7 км, IV категории местного значения	Сельское поселение Коровинский сельсовет	
5.13	Реконструкция автомобильных дорог общего пользования регионального или межмуниципального значения, находящихся в государственной собственности Нижегородской области	-	Сельское поселение Коровинский сельсовет	
6	Объекты инженерной инфраструктуры			
6.1	Водоснабжение, в т.ч. противопожарное водоснабжение			
6.1.1	Строительство водопроводных сетей	15,95 км	д.Ясенцы	
6.1.2	Строительство водопроводных сетей	5,25 км	д.Коровино	
6.1.3	Строительство водопроводных сетей	1,40 км	д.Кишемское	
6.1.4	Строительство водопроводных сетей	2,55 км	д.Ворвань	
6.1.5	Строительство водозабора	70 куб.м./сут	У восточной границы д.Ворвань	Зона инженерной и транспортной инфраструктуры
6.1.6	Установка пожарных гидрантов на водопроводных сетях	5 ед.	д.Ясенцы	
6.1.7	Строительство пожарных водоемов (пирсов)	11 ед.	д.Ясенцы	
6.1.8	Строительство пожарных водоемов (пирсов)	9 ед.	д.Коровино	
6.1.9	Строительство пожарных водоемов (пирсов)	3 ед.	д.Кишемское	
6.1.10	Строительство пожарных водоемов (пирсов)	4 ед.	д.Ворвань	
6.1.11	Строительство пожарных водоемов (пирсов)	4 ед.	д.Рыбино	
6.2	Водоотведение			
6.2.1	Строительство канализационных сетей	8,50 км	д.Ясенцы	
6.2.2	Строительство канализационной насосной станции	1 ед.	д.Ясенцы	Зона природных и экологически ландшафтов
6.3	Газоснабжение			
6.3.1	Строительство распределительного	0,4 км	к д.Ясенцы	

№	Наименование планируемого для размещения объекта	Основные характеристики объекта	Местоположение объекта (адрес / ориентировочное положение)	Местоположение объекта (функциональная зона)
	газопровода			
6.3.2	Строительство газорегуляторного пункта	1 ед.	Проектируемая застройка в северо-восточной части д.Ясенцы	Зона инженерной и транспортной инфраструктуры
6.4	Электроснабжение			
6.4.1	Строительство трансформаторной подстанции 6/0,4 кВ	3×400 кВА	д.Ясенцы	Жилая зона
6.4.2	Строительство трансформаторной подстанции 6/0,4 кВ	2×250 кВА	д.Коровино	Жилая зона
6.4.3	Строительство трансформаторной подстанции 6/0,4 кВ	1×400 кВА	д.Ворвань	Жилая зона
6.4.4	Строительство ЛЭП 6 кВ	0,20 км	д.Ясенцы	
6.4.5	Строительство ЛЭП 6 кВ	0,35 км	д.Коровино	
6.4.6	Строительство ЛЭП 6 кВ	0,15 км	д.Ворвань	
6.4.7	Реконструкция ПС «Ясенецкая»	-	д.Ясенцы	Зона инженерной и транспортной инфраструктуры
6.4.8	Строительство ВЛ ПС Нижегородская – ПС Павлово	5,8 км	Сельское поселение Коровинский сельсовет	
6.4.9	Строительство трансформаторной подстанции 6/0,4 кВ	1×1600 кВА	Планируемая мусоросортировочная станция	Зона специального назначения
6.4.10	Строительство ЛЭП 6 кВ	1,70 км	К планируемой мусоросортировочной станции	
6.5	Теплоснабжение			
6.5.1	Демонтаж котельной в связи и перевод многоквартирного жилого фонда на индивидуальное газовое отопление	1 ед.	д.Ясенцы	
6.5.2	Демонтаж тепловых сетей	1,000 км	д.Ясенцы	
7	Объекты специального назначения			
7.1	Строительство мусоросортировочной станции	-	У западной границы Коровинского сельсовета	Зона специального назначения

».

1.3. Таблицу 3 «Описание назначения основных видов функциональных зон» главы 3 «Положения о реализации функционального зонирования генерального плана» изложить в следующей редакции:

Описание назначения основных видов функциональных зон

№ п/п	Наименования функциональных зон	Описание назначения функциональных зон	Площади функциональных зон, га
			д. Ясенцы
ТОЛЬКО В ГРАНИЦАХ НАСЕЛЕННЫХ ПУНКТОВ			
Жилые зоны			
1	Зона малоэтажной индивидуальной застройки с приусадебными участками	<p>Формирование и развитие зоны малоэтажной индивидуальной застройки с приусадебными участками должно направляться следующими целевыми установками – созданием правовых, административных и экономических условий для:</p> <ol style="list-style-type: none"> преимущественно жилого использования территорий; возможности сочетания блокированных жилых домов и индивидуальных жилых домов городского типа и сельского типа не выше трех этажей; возможности ведения развитого подсобного хозяйства на территории приусадебного участка; возможности размещения вдоль основных улиц отдельных объектов общественно-делового и культурно-бытового обслуживания, ориентированных на удовлетворение повседневных потребностей населения; возможности размещения детских садов как типового, так и семейного типа при соблюдении требований санитарных норм и правил; возможности размещения клубов и внешкольных учреждений при соблюдении требований санитарных норм и правил. <p>При реализации указанных целевых установок надлежит учитывать:</p> <ol style="list-style-type: none"> существующие особенности данного вида функциональных зон: <ol style="list-style-type: none"> наличие слаборазвитой инфраструктуры: дорог и тротуаров с твердым покрытием, отсутствие централизованных систем водоснабжения и водоотведения; недостаток территорий общего пользования; наличие малоэтажной индивидуальной жилой застройки, которая последовательно заменяется на застройку коттеджного типа; наличие значительного объема жилых домов сезонного проживания; показатели интенсивности использования территории на перспективу: <ol style="list-style-type: none"> максимальная плотность нетто застройки всех видов объектов капитального строительства в границах земельных участков – не более 2000 кв. м/га, в границах функциональной зоны – не более 1500 кв. м/га; максимальная доля встроенного нежилого фонда в общем объеме фонда на участке жилой застройки не должна превышать 20%; обеспеченность жилой застройки стояночными местами для индивидуальных автомобилей внутри кварталов – 1 автомобиль на жилую единицу. 	107,56
Зоны рекреационного использования			
10	Зона рекреационных объектов общего пользования (парки, бульвары, скверы)	<p>Формирование и развитие данной зоны должно направляться следующими целевыми установками – созданием правовых, административных и экономических условий для:</p> <ol style="list-style-type: none"> сохранения и использования существующего природного ландшафта и создания благоустроенных зон отдыха общего пользования в границах населенных пунктов в целях проведения досуга населением; обеспечения возможности размещения открытых плоскостных физкультурно-спортивных сооружений – открытых спортивных, физкультурных и досуговых площадок, полей, конькобежных дорожек, лыжных и горнолыжных трасс, гольф-парков и других, используемых в летнее и зимнее время года как индивидуально, так и для организованных занятий всех категорий населения; сочетания перечисленных видов объектов только при условии соблю- 	12,88

№ п/п	Наименования функциональных зон	Описание назначения функциональных зон	Площади функциональных зон, га
			д. Ясенны
	набережные и т.д.)	дения требований технических регламентов и санитарных требований.	
ТОЛЬКО ЗА ГРАНИЦАМИ НАСЕЛЕННЫХ ПУНККТОВ			
Зоны промышленности, инженерной и транспортной инфраструктуры			
Зоны сельскохозяйственного назначения			
9	Зона инженерной и транспортной инфраструктуры	<p>Формирование и развитие данных зон должно направляться следующими целевыми установками – созданием правовых, административных и экономических условий для:</p> <ol style="list-style-type: none"> 1. Размещения объектов, имеющих санитарно-защитные зоны от 50 метров – объектов, деятельность которых не связана с высоким уровнем шума, загрязнения, интенсивным движением большегрузного транспорта; 2. Размещение инженерных объектов, технических и транспортных сооружений (источники водоснабжения, очистные сооружения, электростанции, дорожно-транспортные сооружения, иные сооружения) 3. Возможности размещения инженерных объектов, технических и транспортных сооружений; 4. Возможности размещения объектов коммерческих услуг, способствующих осуществлению производственной деятельности; 5. Сочетания различных видов объектов только при условии соблюдения требований технических регламентов и санитарных требований. <p>При реализации указанных целевых установок надлежит учитывать:</p> <ol style="list-style-type: none"> 1. Необходимость интеграции производственных и общественно-деловых объектов в поселковую среду посредством развития многоуровневой системы коммуникационных связей (транспортных и пешеходных) и многофункционального набора помещений общего пользования фронтальной части улиц; 2. Требования к планировке – соблюдение размерности, ориентации и структуры городской квартальной сети. 	53,68
10	Зона сельскохозяйственного использования	<p>Формирование и развитие данной зоны должно направляться следующими целевыми установками – созданием правовых, административных и экономических условий для:</p> <ol style="list-style-type: none"> 1. Деятельности, связанной с выращиванием сельхозпродукции открытым способом; 2. Сохранения сельскохозяйственных угодий, предотвращения их занятия другими видами деятельности. 	3788,45
11	Зона специального назначения	<p>Формирование и развитие данных зон должно направляться следующими целевыми установками – созданием правовых, административных и экономических условий для:</p> <ol style="list-style-type: none"> 1. Размещения и содержания объектов, связанных с хранением и утилизацией ТБО, отходов сельскохозяйственного производства (скотомогильники); 2. Сохранения и размещения новых кладбищ традиционного захоронения в соответствии с расчетными показателями; 3. Обеспечения рационального использования и содержания в целях сохранения здоровья населения и благополучия экологической среды. <p>При реализации указанных целевых установок надлежит учитывать соблюдение требований технических регламентов и санитарных требований.</p>	5,06

№ п/п	Наименования функциональных зон	Описание назначения функциональных зон	Площади функциональных зон, га
			д. Ясенцы
12	Зона природных и экологических ландшафтов	<p>Формирование и развитие данной зоны должно направляться следующими целевыми установками – созданием правовых, административных и экономических условий для:</p> <ol style="list-style-type: none"> 1. Сохранения и использования существующего природного ландшафта и создания благоустроенных зон отдыха общего пользования за границами населенных пунктов в целях проведения досуга населением; 2. формирования средовой защитной природно-экологической системы с учетом особенностей территории; 3. сохранения, воспроизводства лесных массивов и осуществления иных видов деятельности, не противоречащих назначению данной функциональной зоны. 	223,86

».

2. В приложении 2 к постановлению Правительства Нижегородской области от 18 ноября 2016 г. № 779:

2.1. Изменить функциональную зону «зона рекреационного назначения» на зону «жилая зона (индивидуальная жилая застройка)» для территории по улице Тенистая в д. Ясенцы:

- в карте «Сводная карта, основной чертеж территории сельского поселения Коровинский сельсовет Павловского муниципального района Нижегородской области» согласно приложению 1.1 к настоящим изменениям;

- в карте «Карта планируемого размещения объектов инженерной инфраструктуры местного значения, в том числе линейных объектов водоснабжения, водоотведения, электроснабжения, теплоснабжения, газоснабжения, телефонизации, телекоммуникации» согласно приложению 1.2 к настоящим изменениям;

- в карте «Карта местоположения существующих и строящихся объектов транспортной инфраструктуры местного значения» согласно приложению 1.3 к настоящим изменениям;

- в карте «Карта границ населенных пунктов входящих в состав поселения» согласно приложению 1.4 к настоящим изменениям;

- в карте «Карта функциональных зон поселения» согласно приложению 1.5 к настоящим изменениям.

2.2. Отобразить планируемое размещения мусоросортировочной станции западнее д. Ясенцы, а также строительство подъездной дороги к данному объекту:

- в карте «Сводная карта, основной чертеж территории сельского поселения Коровинский сельсовет Павловского муниципального района Нижегородской области» согласно приложению 2.1 к настоящим изменениям;

- в карте «Карта планируемого размещения объектов инженерной инфраструктуры местного значения, в том числе линейных объектов водоснабжения, водоотведения, электроснабжения, теплоснабжения, газоснабжения, телефонизации, телекоммуникации» согласно приложению 2.2 к настоящим изменениям;

- в карте «Карта границ населенных пунктов входящих в состав поселения» согласно приложению 2.3 к настоящим изменениям;

- в карте «Карта функциональных зон поселения» согласно приложению 2.4 к настоящим изменениям.

2.3. Отобразить планируемые отведения сточных вод д. Ясенцы в централизованную систему канализации г. Ворсма:

- в карте «Сводная карта, основной чертеж территории сельского поселения Коровинский сельсовет Павловского муниципального района Нижегородской области» согласно приложению 3.1 к настоящим изменениям;

- в карте «Карта планируемого размещения объектов инженерной инфраструктуры местного значения, в том числе линейных объектов водоснабжения, водоотведения, электроснабжения, теплоснабжения, газоснабжения, телефонизации, телекоммуникации» согласно приложению 3.2 к настоящим изменениям.

2.4. Отобразить планируемые расширения кладбища в д. Ясенцы за границами населенного пункта:

- в карте «Сводная карта, основной чертеж территории сельского поселения Коровинский сельсовет Павловского муниципального района Нижегородской области» согласно приложению 4.1 к настоящим изменениям;

- в карте «Карта планируемого размещения объектов инженерной инфраструктуры местного значения, в том числе линейных объектов водоснабжения, водоотведения, электроснабжения, теплоснабжения, газоснабжения, телефонизации, телекоммуникации» согласно приложению 4.2 к настоящим изменениям;

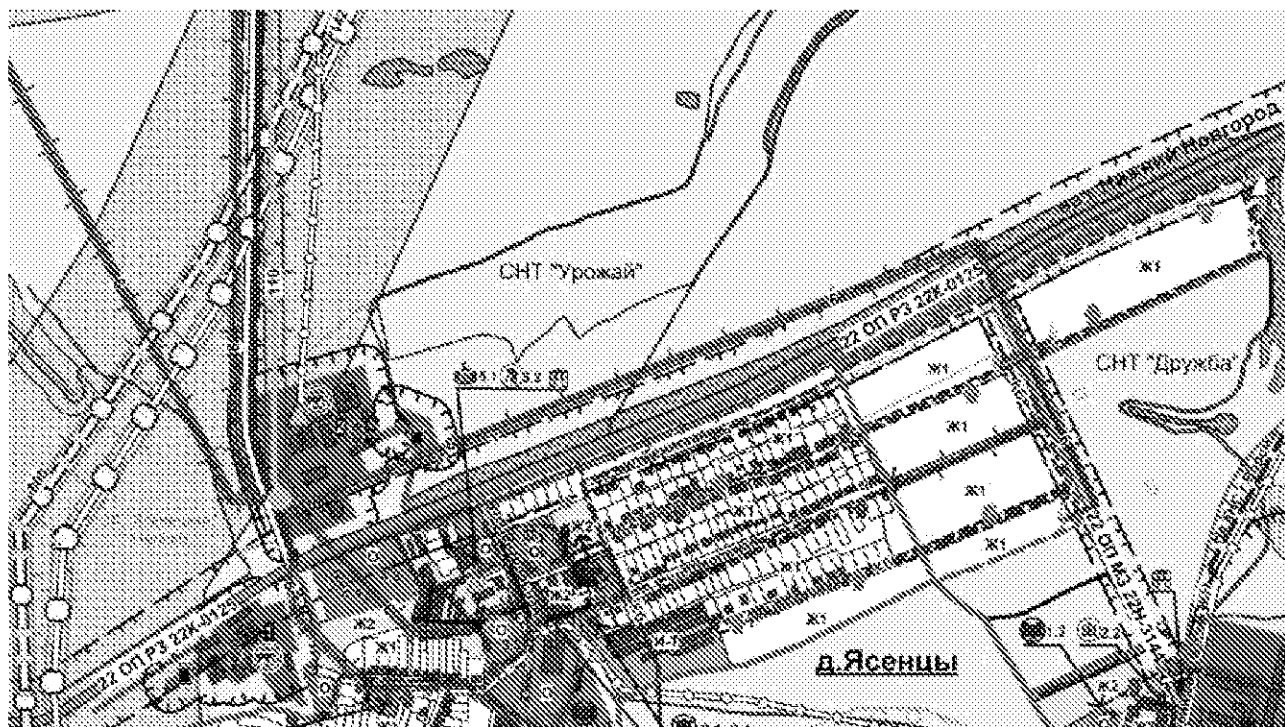
- в карте «Карта границ населенных пунктов входящих в состав поселения» согласно приложению 4.3 к настоящим изменениям;

- в карте «Карта функциональных зон поселения» согласно приложению 4.4 к настоящим изменениям.

ПРИЛОЖЕНИЕ 1.1

к изменениям в генеральный план сельского поселения Коровинский сельсовет Павловского муниципального района Нижегородской области, утвержденный постановлением Правительства Нижегородской области от 18 ноября 2016 г. № 779

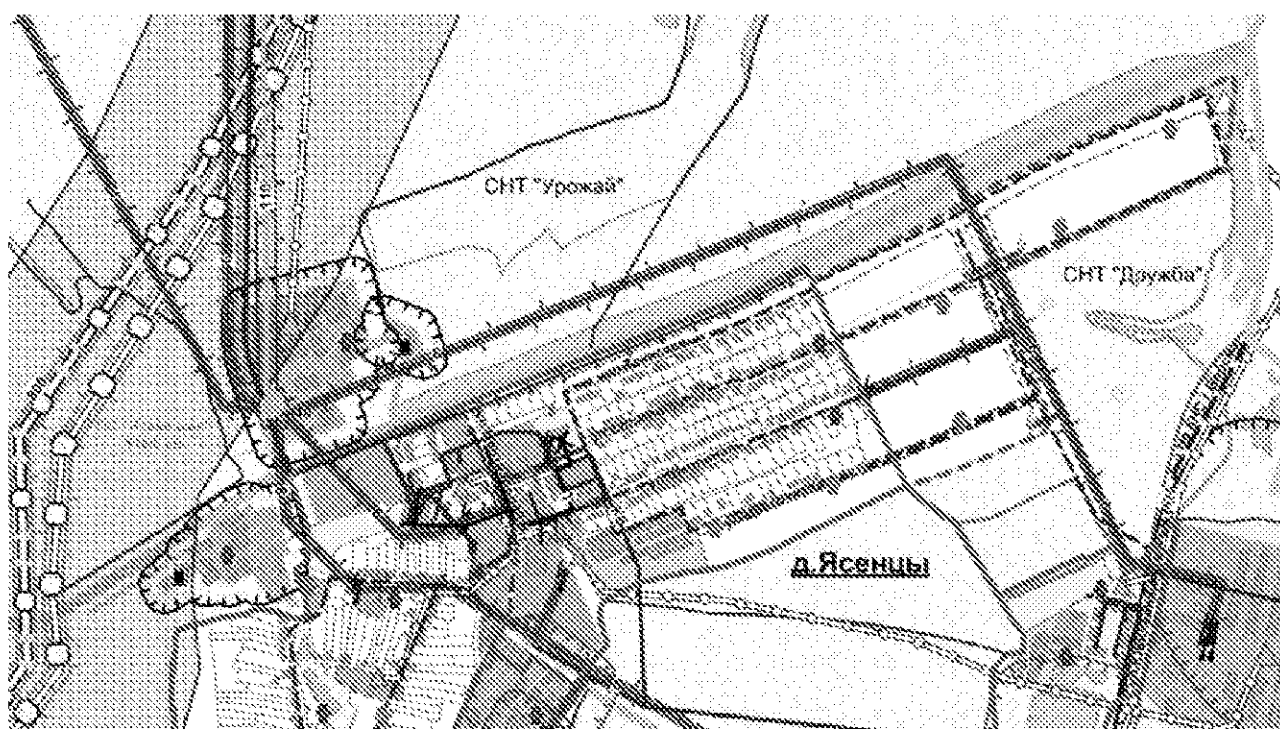
Фрагмент карты «Сводная карта, основной чертеж территории сельского поселения Коровинский сельсовет Павловского муниципального района Нижегородской области»



ПРИЛОЖЕНИЕ 1.2

к изменениям в генеральный план сельского поселения Коровинский сельсовет Павловского муниципального района Нижегородской области, утвержденный постановлением Правительства Нижегородской области от 18 ноября 2016 г. № 779

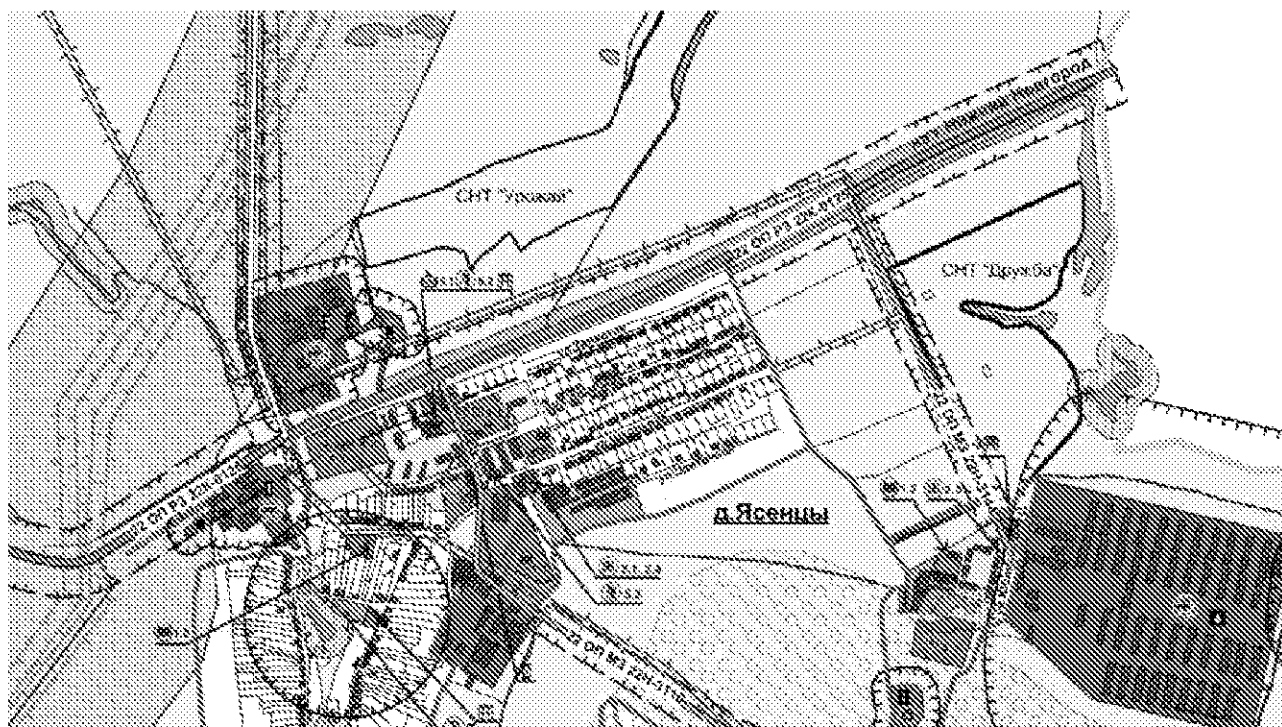
Фрагмент карты «Карта планируемого размещения объектов инженерной инфраструктуры местного значения, в том числе линейных объектов водоснабжения, водоотведения, электроснабжения, теплоснабжения, газоснабжения, телефонизации, телекоммуникации»



ПРИЛОЖЕНИЕ 1.3

к изменениям в генеральный план сельского поселения Коровинский сельсовет Павловского муниципального района Нижегородской области, утвержденный Постановлением Правительства Нижегородской области от 18 ноября 2016 г. № 779

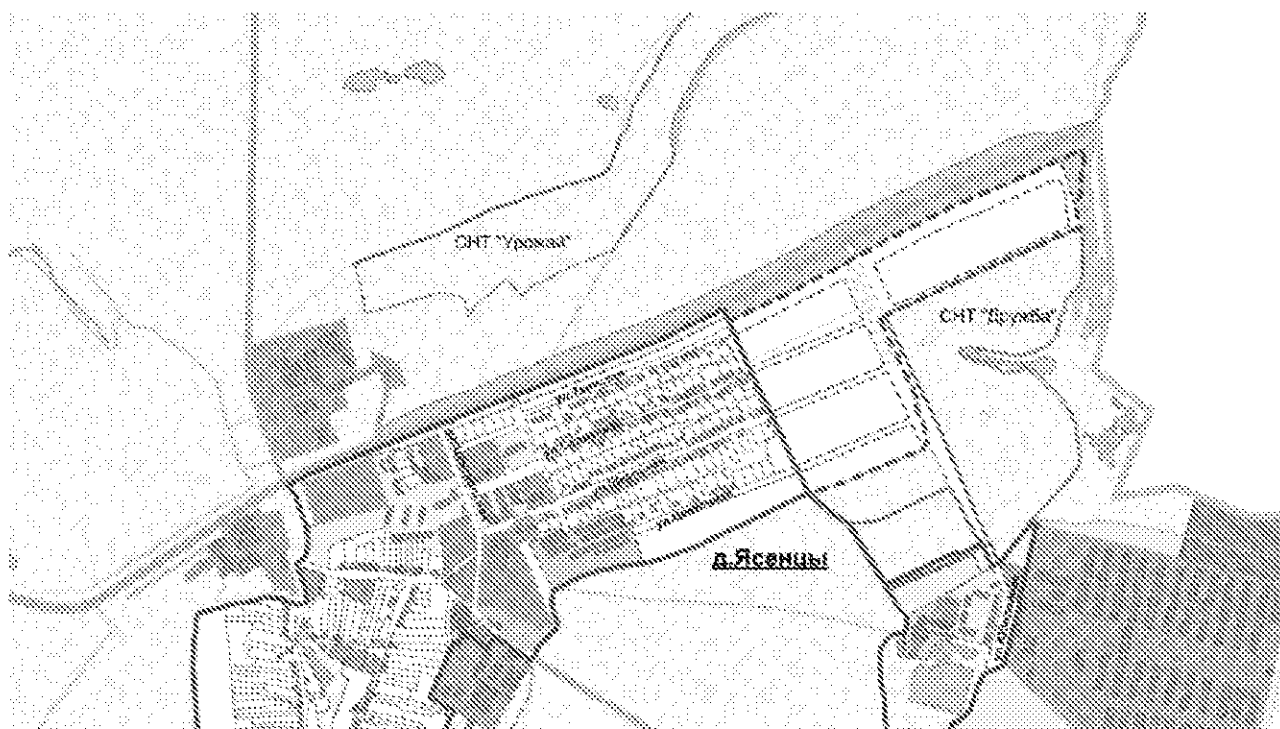
Фрагмент карты «Карта местоположения существующих и строящихся объектов транспортной инфраструктуры местного значения»



ПРИЛОЖЕНИЕ 1.4

к изменениям в генеральный план сельского поселения Коровинский сельсовет Павловского муниципального района Нижегородской области, утвержденный постановлением Правительства Нижегородской области от 18 ноября 2016 г. № 779

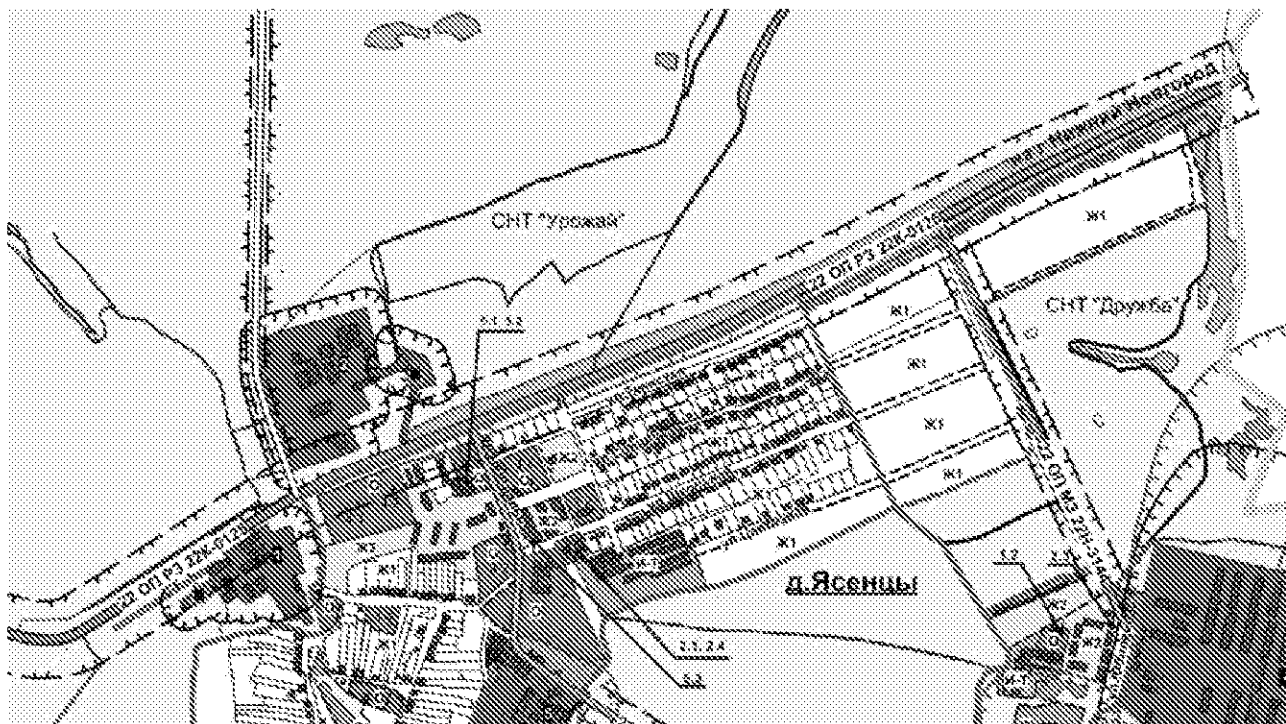
Фрагмент карты «Карта границ населенных пунктов входящих в состав поселения»



ПРИЛОЖЕНИЕ 1.5

к изменениям в генеральный план сельского поселения Коровинский сельсовет Павловского муниципального района Нижегородской области, утвержденный постановлением Правительства Нижегородской области от 18 ноября 2016 г. № 779

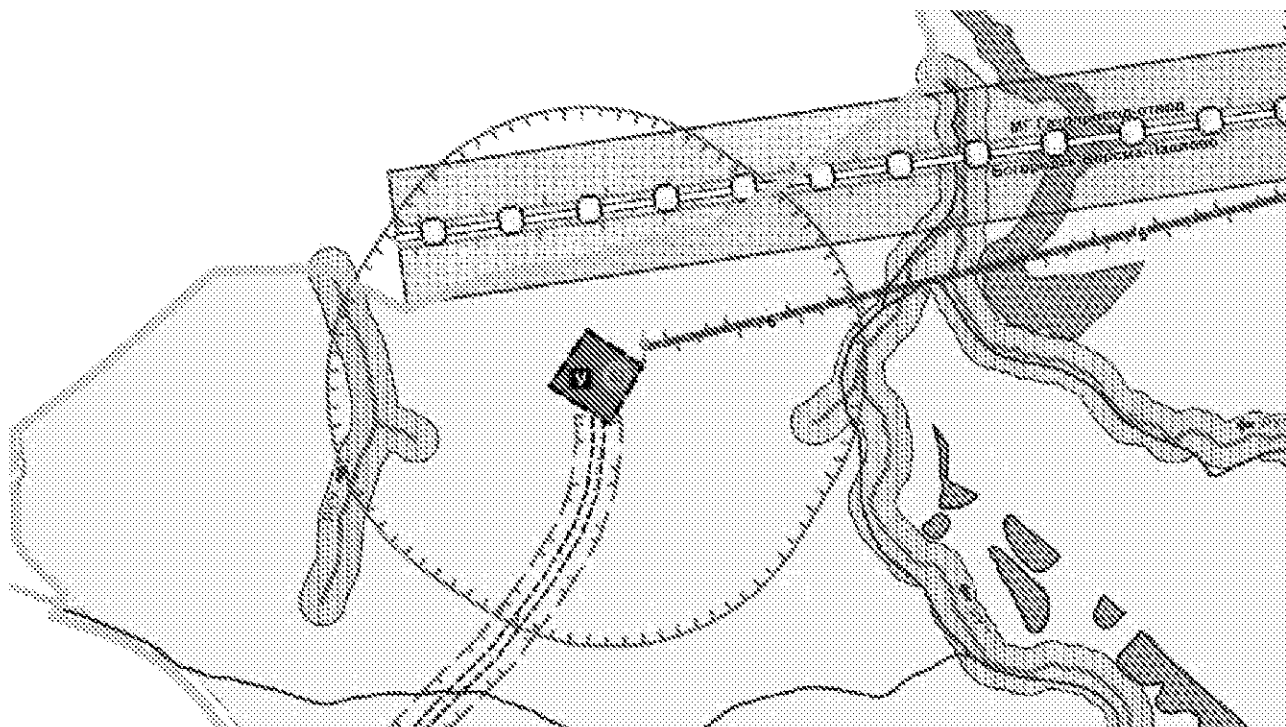
Фрагмент карты «Карта функциональных зон поселения»



ПРИЛОЖЕНИЕ 2.1

к изменениям в генеральный план сельского поселения Коровинский сельсовет Павловского муниципального района Нижегородской области, утвержденный постановлением Правительства Нижегородской области от 18 ноября 2016 г. № 779

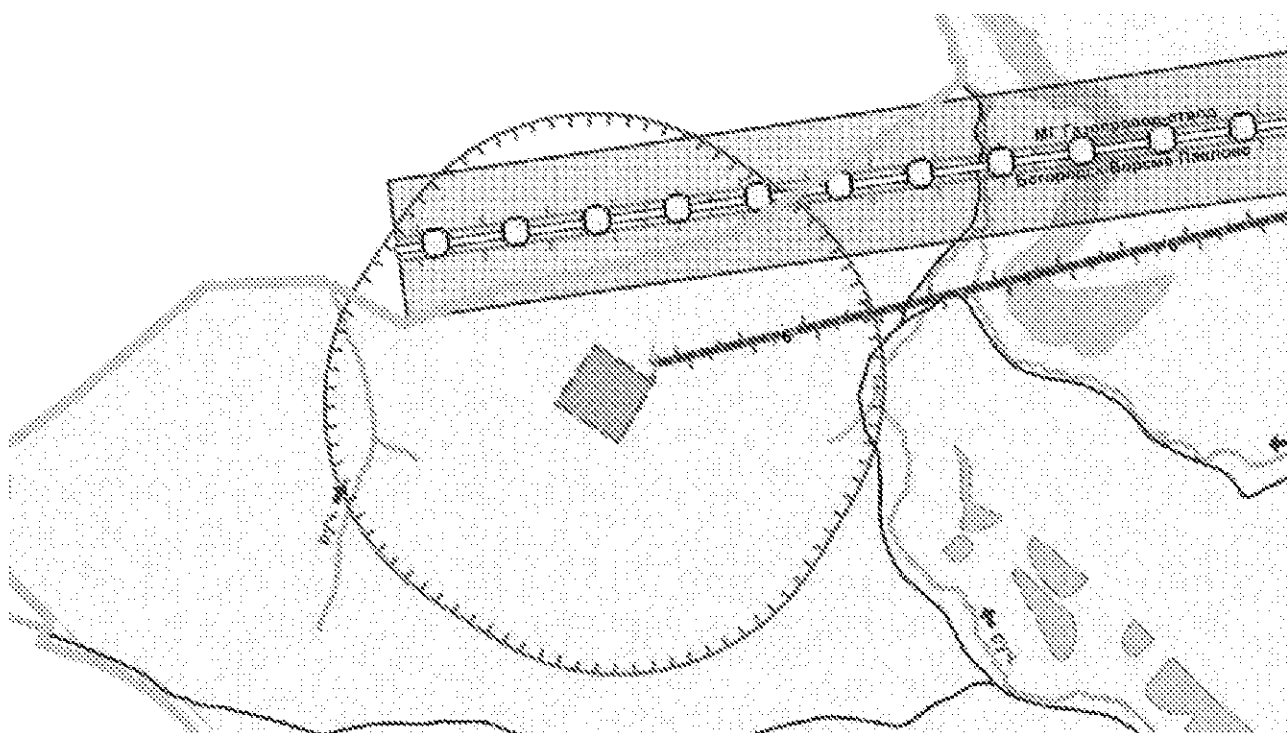
Фрагмент карты «Сводная карта, основной чертеж территории сельского поселения Коровинский сельсовет Павловского муниципального района Нижегородской области»



ПРИЛОЖЕНИЕ 2.2

к изменениям в генеральный план сельского поселения Коровинский сельсовет Павловского муниципального района Нижегородской области, утвержденный постановлением Правительства Нижегородской области от 18 ноября 2016 г. № 779

Фрагмент карты «Карта планируемого размещения объектов инженерной инфраструктуры местного значения, в том числе линейных объектов водоснабжения, водоотведения, электроснабжения, теплоснабжения, газоснабжения, телефонизации, телекоммуникации»



ПРИЛОЖЕНИЕ 2.3

к изменениям в генеральный план сельского поселения Коровинский сельсовет Павловского муниципального района Нижегородской области, утвержденный постановлением Правительства Нижегородской области от 18 ноября 2016 г. № 779

Фрагмент карты «Карта границ населенных пунктов входящих в состав поселения»



ПРИЛОЖЕНИЕ 2.4

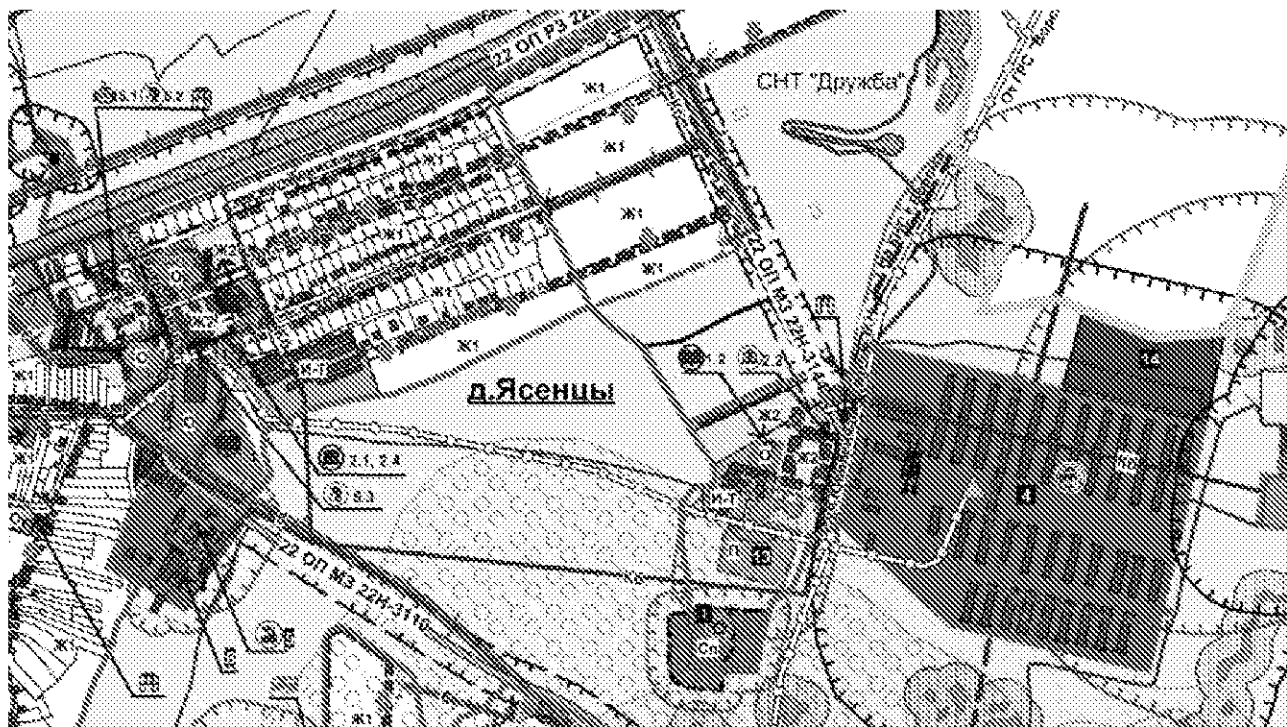
к изменениям в генеральный план сельского поселения Коровинский сельсовет Павловского муниципального района Нижегородской области, утвержденный постановлением Правительства Нижегородской области от 18 ноября 2016 г. № 779

Фрагмент карты «Карта функциональных зон поселения»

ПРИЛОЖЕНИЕ 3.1

к изменениям в генеральный план сельского поселения Коровинский сельсовет Павловского муниципального района Нижегородской области, утвержденный постановлением Правительства Нижегородской области от 18 ноября 2016 г. № 779

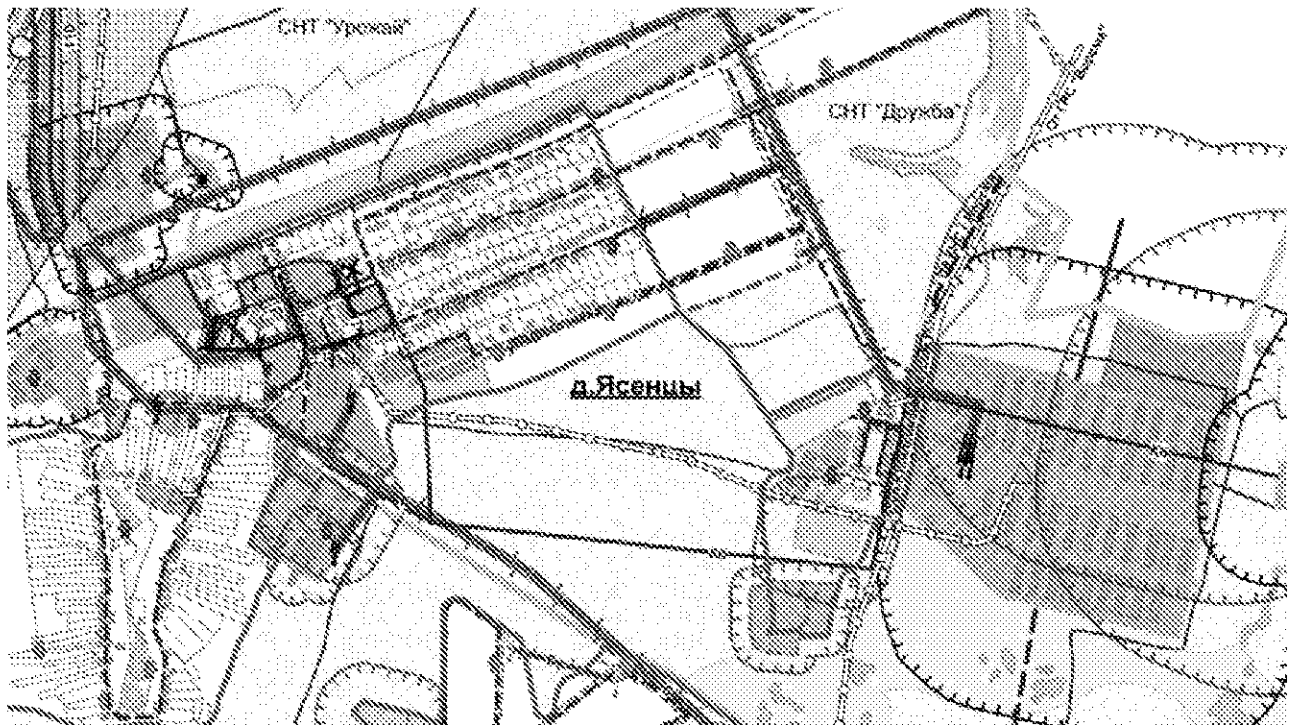
Фрагмент карты «Сводная карта, основной чертеж территории сельского поселения Коровинский сельсовет Павловского муниципального района Нижегородской области»



ПРИЛОЖЕНИЕ 3.2

к изменениям в генеральный план сельского поселения Коровинский сельсовет Павловского муниципального района Нижегородской области, утвержденный постановлением Правительства Нижегородской области от 18 ноября 2016 г. № 779

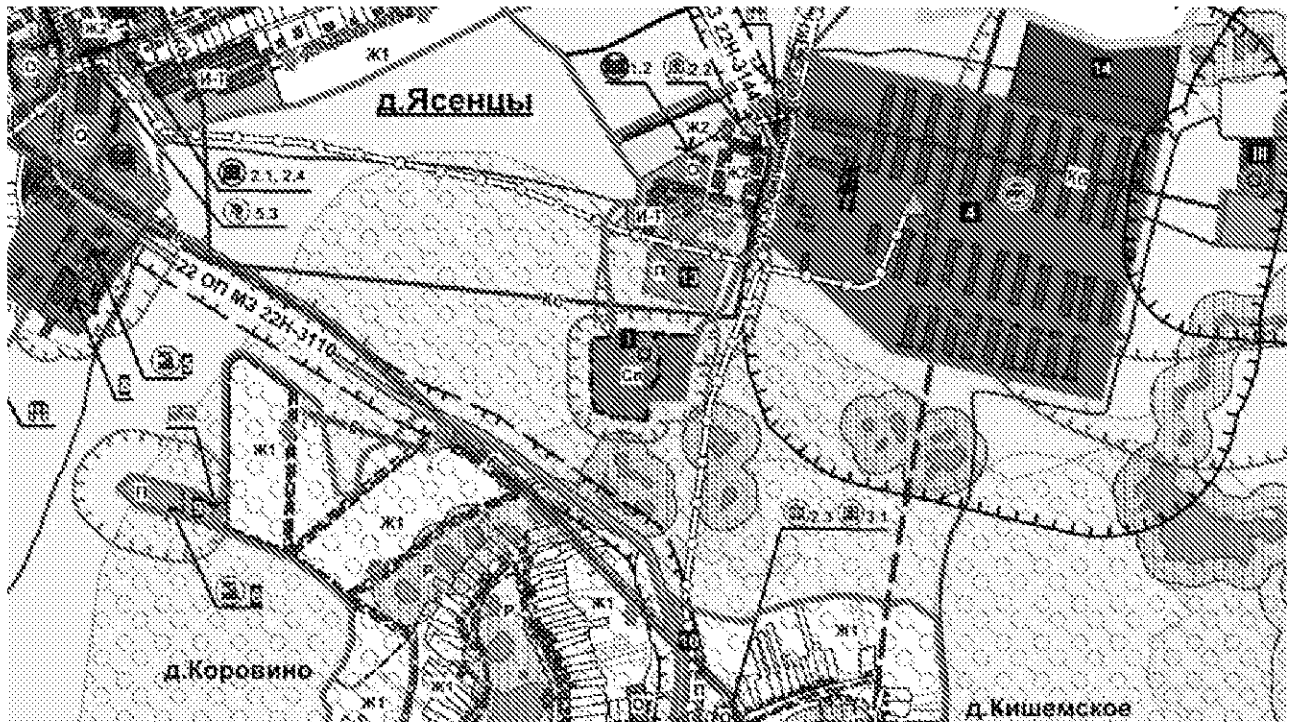
Фрагмент карты «Карта планируемого размещения объектов инженерной инфраструктуры местного значения, в том числе линейных объектов водоснабжения, водоотведения, электроснабжения, теплоснабжения, газоснабжения, телефонизации, телекоммуникации»



ПРИЛОЖЕНИЕ 4.1

к изменениям в генеральный план сельского поселения Коровинский сельсовет Павловского муниципального района Нижегородской области, утвержденный постановлением Правительства Нижегородской области от 18 ноября 2016 г. № 779

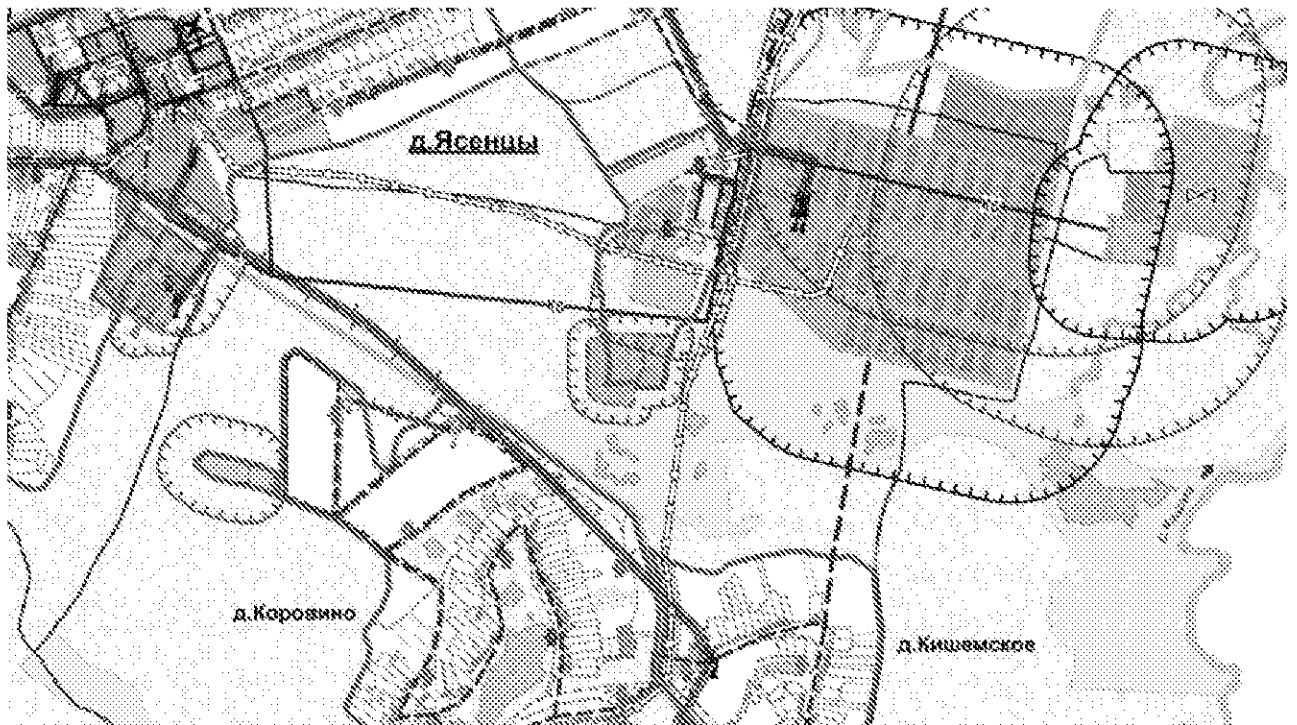
Фрагмент карты «Сводная карта, основной чертеж территории сельского поселения Коровинский сельсовет Павловского муниципального района Нижегородской области»



ПРИЛОЖЕНИЕ 4.2

к изменениям в генеральный план сельского поселения Коровинский сельсовет Павловского муниципального района Нижегородской области, утвержденный постановлением Правительства Нижегородской области от 18 ноября 2016 г. № 779

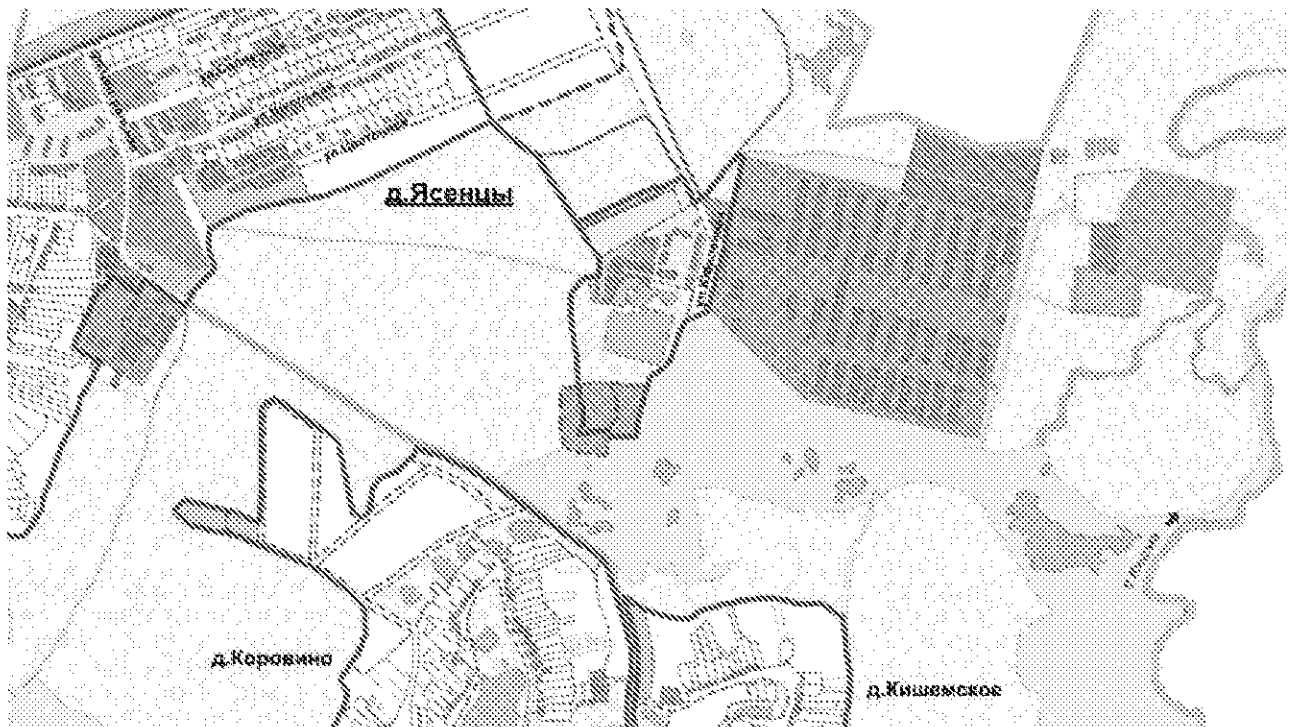
Фрагмент карты «Карта планируемого размещения объектов инженерной инфраструктуры местного значения, в том числе линейных объектов водоснабжения, водоотведения, электроснабжения, теплоснабжения, газоснабжения, телефонизации, телекоммуникации»



ПРИЛОЖЕНИЕ 4.3

к изменениям в генеральный план сельского поселения Коровинский сельсовет Павловского муниципального района Нижегородской области, утвержденный постановлением Правительства Нижегородской области от 18 ноября 2016 г. № 779

Фрагмент карты «Карта границ населенных пунктов входящих в состав поселения»



ПРИЛОЖЕНИЕ 4.4

к изменениям в генеральный план сельского поселения Коровинский сельсовет Павловского муниципального района Нижегородской области, утвержденный постановлением Правительства Нижегородской области от 18 ноября 2016 г. № 779

Фрагмент карты «Карта функциональных зон поселения»

