



Правительство Нижегородской области

ПОСТАНОВЛЕНИЕ

31.01.2020 № 64

О внесении изменений в постановление Правительства Нижегородской области от 15 января 2010 г. № 9

В целях приведения в соответствие с действующим законодательством, актуализации информации о контрольно-надзорных органах Правительство Нижегородской области **п о с т а н о в л я е т**:

1. Внести в постановление Правительства Нижегородской области от 15 января 2010 г. № 9 «Об утверждении Правил пользования водными объектами для плавания на маломерных судах в Нижегородской области» следующие изменения:

1.1. В преамбуле постановления слова «от 3 мая 2007 года» заменить словами «от 3 мая 2007 г.».

1.2. В пункте 2 слова «от 6 октября 2003 года» заменить словами «от 6 октября 2003 г.».

1.3. В пункте 6 слова «от 3 мая 2007 года» заменить словами «от 3 мая 2007 г.».

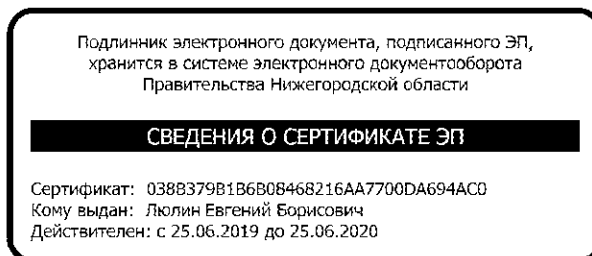
1.4. Пункт 7 изложить в следующей редакции:

«7. Контроль за исполнением настоящего постановления возложить на Вице-губернатора, первого заместителя Председателя Правительства Нижегородской области Люлина Е.Б.».

1.5. Правила пользования водными объектами для плавания на маломерных судах в Нижегородской области, утвержденные постановлением, изложить в новой редакции согласно приложению к настоящему постановлению.

2. Настоящее постановление вступает в силу по истечении 10 дней со дня его официального опубликования.

И.о.Губернатора



Е.Б.Люлин

ПРИЛОЖЕНИЕ
к постановлению Правительства
Нижегородской области
от 31.01.2020 № 64

«УТВЕРЖДЕНЫ
постановлением Правительства
Нижегородской области
от 15 января 2010 г. № 9

ПРАВИЛА
пользования водными объектами для плавания на маломерных
судах в Нижегородской области

1. Общие положения

1.1. Настоящие Правила пользования водными объектами для плавания на маломерных судах в Нижегородской области (далее - Правила) разработаны в соответствии с Водным кодексом Российской Федерации. Правила являются обязательными для физических и юридических лиц.

1.2. В настоящих Правилах используются следующие основные понятия:

1) маломерное судно - судно, длина которого не должна превышать двадцать метров и общее количество людей на котором не должно превышать двенадцать;

2) нерестовый период - запретный срок (период) добычи (вылова) водных биоресурсов (пунктом 30.26.2 Правил рыболовства Волжско-Каспийского рыбохозяйственного бассейна, утвержденных приказом Министерства сельского хозяйства Российской Федерации от 18 ноября 2014 г. № 453 (далее – Правила рыболовства) для Нижегородской области установлен: на Горьковском водохранилище с притоками – с 15 апреля по 15 июня, на Чебоксарском водохранилище с притоками (за исключением р. Ока с притоками) – с 10 апреля по 10 июня, на р. Ока с притоками – с 1 апреля по 10 июня);

3) нерестовые участки - участки водных объектов рыбохозяйственного значения Нижегородской области, указанные в приложении № 6 к Правилам рыболовства.

1.3. Водные объекты используются для плавания на маломерных судах без заключения договора водопользования или принятия решения о предоставлении водного объекта в пользование.

1.4. Использование маломерных судов на водных объектах общего пользования ограничивается, а пользование водными объектами для плавания на маломерных судах приостанавливается или запрещается в случаях, предусмотренных законодательством Российской Федерации и законодательством Нижегородской области, о чем население должно оповещаться органами местного самоуправления через средства массовой информации и посредством специальных информационных знаков, устанавливаемых вдоль берегов водных объектов, или иными способами представления такой информации.

1.5. При пользовании водными объектами для плавания на маломерных судах судоводители маломерных судов обязаны знать и выполнять требования настоящих Правил, Правил плавания судов по внутренним водным путям, утвержденных приказом Минтранса России от 19 января 2018 г. № 19, Правил пользования маломерными судами на водных объектах Российской Федерации, утвержденных приказом МЧС России от 29 июня 2005 г. № 502, Правил движения и стоянки судов в Волжском бассейне внутренних водных путей Российской Федерации, утвержденных приказом Минтранса России от 2 августа 2018 г. № 282, Правил движения и стоянки судов в Московском бассейне внутренних водных путей Российской Федерации, утвержденных приказом Минтранса России от 5 апреля 2017 г. № 137, Правил охраны жизни людей на водных объектах в Нижегородской области, утвержденных постановлением Правительства Нижегородской области от 14 мая 2005 г. № 120, и иных

правовых актов, обеспечивающих безопасность плавания судов, безопасность людей и охрану окружающей среды на водных объектах.

1.6. Пользование водными объектами для плавания на маломерных судах осуществляется таким образом, чтобы не создавалось препятствий другим лицам, использующим водные объекты, на основаниях, предусмотренных водным законодательством, а также помех и опасности для судоходства и людей, не наносилось ущерба окружающей среде, растительному и животному миру и водным биологическим ресурсам.

1.7. Судоводители маломерных судов должны оказывать помощь людям, терпящим бедствие на водных объектах, сообщать в единую службу спасения по телефону 01 (с сотового телефона - по телефону 112), в органы, осуществляющие контроль за соблюдением требований настоящих Правил или в ближайшее подразделение ГИМС МЧС России по Нижегородской области о несчастных случаях с людьми на водных объектах, авариях и происшествиях с судами, о фактах и обстоятельствах загрязнения окружающей среды, сброса неочищенных сточных вод, массовой гибели рыбы и других чрезвычайных происшествиях на воде, а также о фактах нарушения требований настоящих Правил.

1.8. Контроль за соблюдением требований настоящих Правил на территории Нижегородской области осуществляет орган исполнительной власти Нижегородской области, осуществляющий региональный государственный надзор в области охраны водных объектов, иные органы и учреждения в пределах своей компетенции. Сведения о местонахождении, контактной информации органов исполнительной власти Нижегородской области, их структурных подразделений и подведомственных учреждений, уполномоченных осуществлять контроль за соблюдением требований настоящих Правил, указаны в приложении 1 к настоящим Правилам.

1.9. Лица, нарушившие требования настоящих Правил, несут ответственность в соответствии с законодательством.

2. Запреты и ограничения использования водных объектов для плавания на маломерных судах

2.1. При использовании водных объектов для плавания на маломерных судах запрещается:

а) плавание на маломерных судах без использования двигателя после начала ледостава и до окончания ледохода;

б) плавание на маломерных судах с использованием двигателя, равно как и нахождение маломерного судна на водном объекте с установленным подвесным лодочным мотором вне баз (сооружений) для стоянки маломерных судов, состоящих на учете в ГИМС МЧС России по Нижегородской области, после начала ледостава:

- на Чебоксарском водохранилище с притоками, за исключением реки Ветлуги, и реке Оке с притоками по 20 мая включительно;

- на Горьковском водохранилище с притоками и на реке Ветлуге с притоками по 31 мая включительно;

- на нерестовых участках до окончания нерестового периода;

в) плавание на маломерных судах с использованием двигателей (за исключением маломерных судов с электрическим двигателем), равно как и нахождение маломерного судна на водном объекте с установленным подвесным лодочным мотором вне баз (сооружений) для стоянки маломерных судов, состоящих на учете в ГИМС МЧС России по Нижегородской области, на всех водных объектах, не включенных в перечень водных объектов на территории Нижегородской области, использование которых допускается для плавания маломерных судов с использованием двигателей, являющийся приложением 2 к настоящим Правилам, за исключением случаев осуществления государственного контроля и надзора, пресечения и раскрытия правонарушений и преступлений, аварийно-спасательных работ, ведения государственного мониторинга водных объектов и государственного мониторинга водных

биологических ресурсов, охраны особо охраняемых природных территорий уполномоченной на это организацией в соответствии с государственным контрактом или заданием;

г) плавание на маломерных судах в верхнем и нижнем бьефах Городецкого гидроузла на расстоянии менее одного километра от плотины;

д) плавание на маломерных судах вдоль правого берега рек Волги и Оки в районе пассажирских причалов города Нижнего Новгорода на участке от Чкаловской лестницы до Канавинского моста (907,3 км реки Волги - 1,2 км реки Оки);

е) плавание на маломерных судах в акватории западной части Печерской воложки (Гребного канала) в соответствии со схемой акватории западной части Печерской воложки (Гребного канала), закрытой для движения маломерных судов, указанной в приложении 3 к настоящим Правилам, за исключением маломерных судов муниципального бюджетного учреждения «Нижегородская спортивная школа олимпийского резерва по гребному спорту»;

ж) плавание на маломерных судах с использованием двигателей в акватории затона Варежский (Пурковский) реки Оки в соответствии со схемой акватории затона Варежский (Пурковский) реки Оки, закрытой для движения маломерных судов с использованием двигателей, указанной в приложении 4 к настоящим Правилам;

з) плавание в акваториях водных объектов или их частей, предоставленных в обособленное пользование;

и) причаливание к левому берегу реки Керженец на территории государственного природного биосферного заповедника «Керженский» (от юго-западного угла квартала 61 Лыковского участкового лесничества Семеновского районного лесничества до северной границы сельского поселка Рустай Останкинского сельсовета городского округа город Бор и от южной границы указанного поселка до устья реки Пугай) в

соответствии со схемой участка береговой полосы левого берега реки Керженец на территории государственного природного биосферного заповедника «Керженский», где причаливание маломерных судов запрещено, указанной в приложении 5 к настоящим Правилам;

к) сброс за борт отходов, мусора, иных предметов и слив нефтепродуктов и подсланевых вод.

2.2. Допускается использование водных объектов для плавания на маломерных судах с использованием двигателей во время нерестового периода в следующих случаях:

- осуществления государственного контроля и надзора, пресечения и раскрытия правонарушений и преступлений, аварийно-спасательных работ, ведения государственного мониторинга водных объектов и государственного мониторинга водных биологических ресурсов, осуществления рыболовства по разрешениям на добычу (вылов) водных биологических ресурсов, мероприятий по рыбохозяйственной мелиорации в части восстановления естественных и устройства искусственных нерестилищ в водных объектах, охраны особо охраняемых природных территорий уполномоченной на это организацией в соответствии с государственным контрактом или заданием;

- доставки людей, продуктов, почты и медикаментов на участках водных объектов, где невозможно использование другого вида транспорта, включенных в перечень водных объектов на территории Нижегородской области, использование которых допускается для плавания маломерных судов с использованием двигателей, являющийся приложением 6 к настоящим Правилам;

- использования в акватории западной части Печерской воложки (Гребного канала) в соответствии со схемой акватории западной части Печерской воложки (Гребного канала), закрытой для движения маломерных судов, указанной в приложении 3 к настоящим Правилам,

маломерных судов сопровождения при проведении соревнований и учебно-тренировочных занятий по водным видам спорта;

- проведения учебных и тренировочных занятий по защите населения и территорий от чрезвычайных ситуаций природного и техногенного характера и ликвидации их последствий на участке акватории р. Волга (Чебоксарское водохранилище) 942,6 - 942,7 км судового хода (Атлас ЕГС ЕЧ РФ, том 5, р. Волга от Рыбинского гидроузла до Чебоксарского гидроузла, 2014) вдоль правого берега воложки Безводненская, площадью 1,5 га, в соответствии со схемой участка акватории для проведения учебных и тренировочных занятий по защите населения и территорий от чрезвычайных ситуаций природного и техногенного характера и ликвидации их последствий, указанной в приложении 7 к настоящим Правилам;

- в целях мониторинга и контроля за состоянием подводных переходов нефтепроводов и нефтепродуктопроводов для предотвращения возможных аварийных разливов нефти и нефтепродуктов по маршрутам движения на участке р. Волга с 958 км судового хода по 968 км судового хода, на участке р. Ока с 102 км судового хода до 110 км судового хода в соответствии со схемами участков использования водных объектов для плавания на маломерных судах с использованием двигателей во время нерестового периода в целях мониторинга и контроля за состоянием подводных переходов нефтепроводов и нефтепродуктопроводов для предотвращения возможных аварийных разливов нефти и нефтепродуктов, указанных в приложении 8 к Правилам;

- в целях мониторинга качества воды и состояния рыбозащитных устройств, предотвращения аварийных ситуаций по участку реки Оки от Желнинского водозабора до пос. Желнино, далее по реке Осовец до автомобильной дороги на г. Дзержинск по маршруту движения согласно схеме участка использования водных объектов для плавания на маломерных судах с использованием двигателей во время нерестового

периода в целях мониторинга качества воды и состояния рыбозащитных устройств, предотвращения аварийных ситуаций по участку реки Оки от Желнинского водозабора до пос. Желнино, далее по реке Осовец до автомобильной дороги на г. Дзержинск по маршруту движения маломерных судов завода им. Свердлова, указанной в приложении 9 к Правилам.

3. Обеспечение безопасности плавания на маломерных судах

3.1. Использование маломерных судов, подлежащих государственной регистрации в реестре маломерных судов, для плавания на водных объектах разрешается с соблюдением:

- установленных Правил государственной регистрации маломерных судов, поднадзорных Государственной инспекции по маломерным судам Министерства Российской Федерации по делам гражданской обороны, чрезвычайным ситуациям и ликвидации последствий стихийных бедствий, утвержденные приказом МЧС России от 24 июня 2016 г. № 340;

- установленных требований по прохождению освидетельствования, проводимого в отношении маломерных судов, поднадзорных ГИМС МЧС России, в соответствии с Административным регламентом Министерства Российской Федерации по делам гражданской обороны, чрезвычайным ситуациям и ликвидации последствий стихийных бедствий предоставления государственной услуги по освидетельствованию маломерных судов, поднадзорных Государственной инспекции по маломерным судам Министерства Российской Федерации по делам гражданской обороны, чрезвычайным ситуациям и ликвидации последствий стихийных бедствий, утвержденным приказом МЧС России от 18 октября 2012 г. № 608, в отношении маломерных судов, не поднадзорных ГИМС МЧС России, но подлежащих также государственной регистрации в реестрах судов

Российской Федерации - органами, уполномоченными Правительством Российской Федерации;

- установленных требований по количеству людей на маломерном судне, грузоподъемности, предельной мощности и количеству двигателей, допустимой площади парусов, району плавания, высоте волны, при которой судно может плавать, осадке, надводному борту, оснащению спасательными и противопожарными средствами, сигнальными огнями, навигационным и другим оборудованием.

3.2. При использовании водных объектов управление маломерными судами (кроме указанных в пункте 3.3 настоящих Правил), в том числе гидроциклами, разрешается при наличии у судоводителей действительных удостоверений (дипломов, свидетельств) на право управления этими судами, выданных соответствующими уполномоченными на то органами. Правила аттестации на право управления маломерными судами, поднадзорными Государственной инспекции по маломерным судам Министерства Российской Федерации по делам гражданской обороны, чрезвычайным ситуациям и ликвидации последствий стихийных бедствий, утверждены приказом МЧС России от 27 мая 2014 г. № 262.

3.3. Допускается использование для плавания принадлежащих физическим и юридическим лицам маломерных судов с массой до двухсот килограммов включительно и мощностью двигателей (в случае установки) до 8 киловатт включительно - без государственной регистрации и освидетельствования с соблюдением лицами, управляющими этими судами, требований настоящих Правил и других правовых актов, указанных в пункте 1.5 настоящих Правил, по обеспечению безопасности плавания и охране окружающей среды.

3.4. Движение маломерных судов осуществляется на пониженной скорости (вплоть до минимальной), чтобы не создавать опасного волнения, в следующих случаях:

- в затонах, заливах, протоках, проранах, воложках и других подобных частях рек и водохранилищ, в устьевых участках притоков судоходных рек, указанных в Перечне водных объектов на территории Нижегородской области, использование которых допускается для плавания маломерных судов с использованием двигателей, являющемся приложением 2 к настоящим Правилам;

- на мелководных участках водных объектов, на участках водных объектов с печинами, подводными дамбами, корягами, затопленными деревьями, кустами и т.п.;

- на акваториях баз (сооружений) для стоянок маломерных судов и при приближении к базам, а также при приближении к берегу, откосам каналов, дамбам и другим гидротехническим сооружениям, портам, пристаням, дебаркадерам, пляжам и районам массового отдыха населения на воде;

- при проходе вблизи земснарядов, стоящих судов, обозначенных орудий лова рыбы;

- на участках пути, где скорость движения ограничена документами, определяющими особенности движения судов в бассейне, предписывающими знаками или обозначена на карте.

3.5. Каждый судоводитель, находящийся поблизости от судна, терпящего бедствие, если имеется опасность для людей, обязан, соблюдая безопасность своего судна, немедленно оказать ему помощь.

3.6. Судоводители и пассажиры при плавании на маломерных судах должны иметь на себе спасательные жилеты в следующих случаях:

- шлюзование;
- темное время суток;
- ухудшение гидрометеоусловий (туман, дождь, ветер);
- плавание на гидроциклах, водных лыжах или аналогичных средствах.

3.7. Дети до 16 лет допускаются к плаванию на маломерных судах только в спасательных жилетах.

3.8. Использование водных объектов для катания на гидроциклах или аналогичных средствах (далее - гидроциклы), а также для буксировки при катании на водных лыжах или аналогичных средствах разрешается в специально отведенных для этого местах, установленных в приложении 10 к настоящим Правилам. При плавании на водных объектах с использованием гидроциклов, водных лыж или аналогичных средств запрещается приближаться ближе 100 метров к купающимся, к границам заплыва у пляжей и других организованных мест купания, к спортивным судам (академической лодке, байдарке, каноэ, парусным судам и т.п.), к другим находящимся на ходу и на отстое судам, гидротехническим сооружениям, нефтеналивным приспособлениям, бункер-базам, наплавным мостам, паромным переправам, орудиям добычи (вылова) рыбы, к необорудованным для причаливания гидроциклов пирсам, пристаням, причалам, дебаркадерам. Пользование гидроциклами, катание на водных лыжах или аналогичных средствах запрещается на акваториях пляжей, мест купания и отдыха на воде. Места причаливания гидроциклов отграничиваются от акваторий пляжей, мест купания и отдыха на воде понтонами или сплошным рядом буйков. Скорость движения гидроциклов в местах, указанных в пункте 3.4 настоящих Правил, а также при движении в границах рыболовных участков, должна быть минимальной.

3.9. Проведение на водных объектах соревнований (регат), водных праздников, экскурсий, водных спортивных туристских походов и других массовых мероприятий с использованием маломерных судов, эксплуатация баз (стоянок) маломерных судов осуществляется с соблюдением требований, установленных Правилами охраны жизни людей на водных объектах в Нижегородской области, утвержденными постановлением Правительства Нижегородской области от 14 мая 2005 г. № 120.

Приложение 1
к Правилам пользования водными
объектами для плавания на
маломерных судах в Нижегородской
области

**Сведения о местонахождении, контактной информации
исполнительной власти Нижегородской области, их структурных
подразделений и подведомственных учреждений, уполномоченных
осуществлять контроль за соблюдением требований правил
пользования водными объектами для плавания на маломерных судах
в Нижегородской области**

1. Министерство экологии и природных ресурсов Нижегородской области:

Место нахождения: 603082, Нижегородская обл., г. Нижний Новгород, Кремль, корп.14

Телефон: (831) 435 63 35 Факс: (831) 435 63 36

Адрес электронной почты: official@eco.kreml.nnov.ru

Адрес официального сайта: <http://minesco-nn.ru/>

Круглосуточная экологическая диспетчерская служба министерства экологии и природных ресурсов Нижегородской области: 8 800 200 99 25, (831) 433 22 11

Структурные подразделения министерства экологии и природных ресурсов Нижегородской области, осуществляющие региональный государственный надзор в области использования и охраны водных объектов:

1.1. Отдел организации регионального государственного экологического надзора: 603082, Нижегородская обл., г. Нижний Новгород, Кремль, корп.14, телефон: (831) 435 63 24

1.2. Межрайонные отделы регионального государственного экологического надзора и охраны окружающей среды:

| Наименование межрайонного отдела | Поднадзорная территория | Адрес, телефон |
|------------------------------------|---|--|
| Центральный межрайонный отдел | г.о.г. Нижний Новгород, г.о.г. Дзержинск, г.о.г. Бор, Богородский, Володарский, Кстовский муниципальные районы | 603109, Нижегородская обл., г. Нижний Новгород, ул. Ильинская, д. 51 т. (831) 433 92 05, т. (831) 433 36 96, ф. (831) 434 33 35 |
| Юго-Западный межрайонный отдел | г.о.г. Арзамас, г.о.г. Выкса, г.о.г. Кулебаки, г.о. Навашинский, г.о.г. Первомайск, г.о.г. Саров, Ардатовский, Большеболдинский, Вачский, Вадский, Вознесенский, Гагинский, Дивеевский, Лукояновский, Павловский, Починковский, Сосновский, Шатковский муниципальные районы | 607060, Нижегородская обл., г. Выкса, Красная площадь, д. 1, каб. 321 т./ф. (83177) 3 67 98 т./ф. (83177) 3 40 82 |
| Юго-Восточный межрайонный отдел | г.о. Перевозский, г.о. Воротынский, Бутурлинский, Большемурашкинский, Дальнеконстантиновский, Краснооктябрьский, Княгининский, Лысковский, Пильнинский, Сергачский, Сеченовский, Спасский муниципальные районы | 607510, Нижегородская обл., г. Сергач, ул. Гайдара, д. 18а Т./ф. (83191) 5 15 05 |
| Северо-Западный межрайонный отдел | г.о. Сокольский, г.о.г. Чкаловск, Балахнинский, Городецкий, Ковернинский муниципальные районы | 606500, Нижегородская обл., г. Городец, ул. Пролетарская, д. 30, каб. 110а т./ф. (83161) 9 35 05 |
| Северо-Восточный межрайонный отдел | г.о.г. Шахунья, г.о. Семеновский, Варнавинский, Ветлужский, Воскресенский, Краснобаковский, Тонкинский, Тоншаевский, Уренский, Шарангский муниципальные районы | 606650, Нижегородская обл., г. Семенов, ул. Садовая, д. 2. т./ф. (83162) 5 80 75 т./ф. (83162) 5 79 85 |

2. Комитет по охране, использованию и воспроизводству объектов животного мира Нижегородской области:

Место нахождения: 603134, г. Н.Новгород, ул. Костина, 2

Телефон/факс: 430-30-41

Адрес электронной почты: official@ohota.kreml.nnov.ru

Адрес официального сайта: <https://ohotnadzor.government-nnov.ru/>

2.1. Отдел организации федерального государственного надзора в области охраны, воспроизводства и использования животного мира и водных биологических ресурсов. Адрес: 603134, г. Нижний Новгород, ул. Костина, 2, телефон 430-15-79, 433-79-35.

2.2. Межрайонные отделы по охране, контролю и регулированию охотничьих ресурсов:

| Наименование межрайонного отдела | Поднадзорная территория | Адрес, телефон |
|----------------------------------|---|--|
| Нижегородский | г.о.г. Дзержинск, г.о.г. Чкаловск, Богородский, Балахнинский, Володарский, Д.Константиновский, Кстовский муниципальные районы, | 607602, г. Богородск, ул. Котельникова, д. 76 т. 8(83170) 2-93-80 |
| Арзамасский | Ардатовский, Арзамасский, Б.Болдинский, Вадский, Гагинский, Дивеевский, Кр.Октябрьский, Лукояновский, Починковский, Сеченовский, Шатковский муниципальные районы, г.о.г. Первомайск | 607223, г. Арзамас, ул. Жуковского, д. 13/2, каб. 12 т. 8(83147) 9-69-11 |
| Павловский | г.о.г. Выкса, г.о.г. Кулебаки, г.о. Навашинский, Вачский, Вознесенский, Павловский, Сосновский муниципальные районы, | 606100, г. Павлово, ул. Дальняя Круча, д. 39 т. 8(83171) 2-16-77 |
| Лысковский | г.о. Перевозский, г.о. Воротынский, Б.Мурашкинский, Бутурлинский, Княгининский, Спасский, | 606210, г. Лысково, ул. Ленина, д. 48, |

| | | |
|-----------------|--|--|
| | Пильнинский, Лысковский, Сергачский муниципальные районы | каб. 2 т. 8(83149) 5-80-14 |
| Краснобаковский | Варнавинский, Ветлужский, Кр.Баковский, Тонкинский, Тоншаевский, Уренский, Шарангский муниципальные районы, г.о.г. Шахунья | 606710, г. Красные Баки, ул. Чапаева, д. 21 т. 8(83156) 2-20-12 |
| Семеновский | г.о.г. Бор, г.о. Сокольский, г.о. Семеновский, Воскресенский, Городецкий, Ковернинский муниципальные районы | 606650, г. Семенов, ул. Садовая, д. 2 т. 8(831-62)5-60-95 |

3. Государственное казенное учреждение Нижегородской области
«Центр охраны животного мира и водных биологических ресурсов»:

Место нахождения: 603089, г. Нижний Новгород, ул. Высоковский
проезд, д. 22, каб. 401

Телефон/факс: 8(831)228-05-88, 228-05-78

Адрес электронной почты: cogn-nnov@mail.ru

Приложение 2
к Правилам пользования водными
объектами для плавания на
маломерных судах в Нижегородской
области

**Перечень
водных объектов на территории Нижегородской области,
использование которых допускается для плавания маломерных судов
с использованием двигателей**

1. Река Волга (Горьковское водохранилище) - на всем протяжении в границах Нижегородской области (за исключением участка акватории в верхнем бьефе Городецкого гидроузла на расстоянии менее одного километра от плотины - подпункт «г» пункта 2.1 Правил пользования водными объектами для плавания на маломерных судах в Нижегородской области, утвержденных постановлением Правительства Нижегородской области от 15 января 2010 г. № 9 (далее - Правила), с притоками: Куртюга - до сельского поселка Куртюга Волжского сельсовета г.о. Сокольский, Ломня - до деревни Пушкарево Волжского сельсовета г.о. Сокольский, Алепинка - до деревни Филино Волжского сельсовета г.о. Сокольский, Моча - до деревни Желваково Междуреченского сельсовета г.о. Сокольский, Лотинка - до деревни Афоново Лойминского сельсовета г.о. Сокольский, Ширмакша - от устья до деревни Деушиха Лойминского сельсовета г.о. Сокольский, Мича - до деревни Бельнь Лойминского сельсовета г.о. Сокольский, Юг - до деревни Демидово Пуреховского сельсовета г.о.г. Чкаловск, Троца - до деревни Харламово Кузнецовского сельсовета г.о.г. Чкаловск, Санахта - до деревни Малое Рябино Кузнецовского сельсовета г.о.г. Чкаловск.

2. Река Волга (Чебоксарское водохранилище) - на всем протяжении в границах Нижегородской области, за исключением участков акваторий, указанных в пункте 2.1 Правил, с притоками: Керженец - до моста у села Валки Валковского сельсовета Лысковского муниципального района,

Нижняя Нюжма - до села Комариха Валковского сельсовета Лысковского муниципального района, Кудьма - до сельского поселка Ленинская слобода Запрудновского сельсовета Кстовского муниципального района.

3. Река Ока - на всем протяжении в границах Нижегородской области, за исключением акватории затона Варежский (Пурковский) у села Вареж Варежского сельсовета Павловского муниципального района.

4. Река Ветлуга - на всем протяжении в границах Нижегородской области, включая оз. Ядровское - до села Ядрово Чащихинского сельсовета Краснобаковского муниципального района, старица Троицкая - до села Троицкое Староустинского сельсовета Воскресенского муниципального района, приток: река Уста - до деревни Игнатьево Староустинского сельсовета Воскресенского муниципального района.

5. Река Унжа - на всем протяжении в границах Нижегородской области.

6. Река Клязьма - на всем протяжении в границах Нижегородской области.

7. Река Мокша - на всем протяжении в границах Нижегородской области.

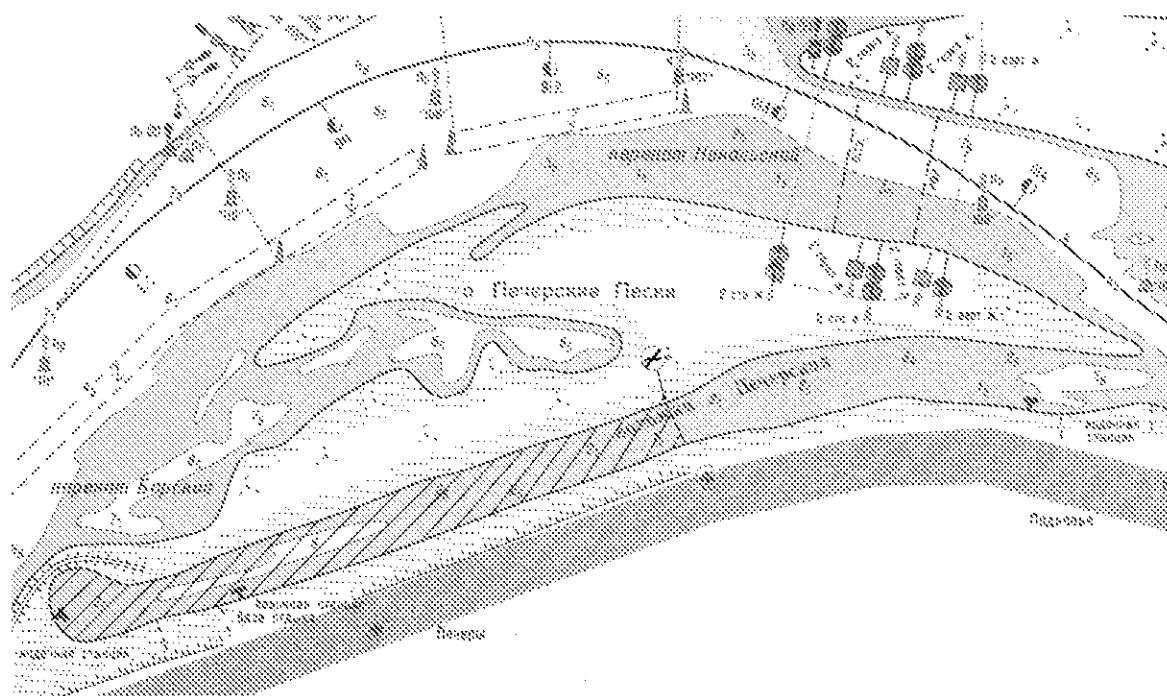
8. Части водных объектов, прилегающие к дополнительным судовым ходам и подходам к пристаням, убежищам, причалам, затонам и т.п., включенным в Перечень внутренних водных путей Российской Федерации, утвержденный распоряжением Правительства Российской Федерации от 19 декабря 2002 г. № 1800-р, в соответствии со статьей 7 Кодекса внутреннего водного транспорта Российской Федерации.

9. Участок реки Сатис от понтонного моста (пер. Речной) до моста (ул. Зернова) в границах города Сарова для движения речного трамвая согласно Схеме.

Характеристики речного трамвая: допустимая длина 9 м, допустимая ширина 3 м, осадка максимальная 1 м, класс по Российскому речному

Приложение 3
к Правилам пользования водными
объектами для плавания на
маломерных судах в Нижегородской
области

**Схема акватории западной части Печерской воложки
(Гребного канала), закрытой для движения маломерных судов**



Место установки знака «Движение маломерных плавсредств запрещено»



Участок акватории Гребного канала в западной части Печерской воложки, закрытый для движения маломерных судов, за исключением маломерных судов Муниципального бюджетного учреждения «Нижегородская спортивная школа олимпийского резерва по гребному спорту»

Приложение 4
к Правилам пользования водными
объектами для плавания на
маломерных судах в Нижегородской
области

Схема акватории залива Варезский (Пурковский) реки Оки,
закрытой для движения маломерных судов с использованием
двигателей



Приложение 5
к Правилам пользования водными
объектами для плавания на маломерных
судах в Нижегородской области

Схема участка береговой полосы левого берега реки Керженец на территории государственного природного биосферного заповедника «Керженский», где причаливание маломерных судов запрещено



***** Участок береговой полосы левого берега реки Керженец на территории государственного природного биосферного заповедника «Керженский», где причаливание маломерных судов запрещено

Приложение 6
к Правилам пользования водными
объектами для плавания на
маломерных судах в Нижегородской
области

Перечень участков водных объектов, на которых во время нерестового периода для доставки людей, продуктов, почты и медикаментов допускается использование маломерных судов с использованием двигателей

1. Участок реки Волга (Чебоксарское водохранилище): село Великий Враг Кстовского муниципального района – остановочный пункт «Затон имени М.И. Калинина» (без захода в акваторию затона имени М.И. Калинина).

2. Участок реки Волга (Чебоксарское водохранилище): остановочный пункт «Затон имени М.И. Калинина» (без захода в акваторию затона имени М.И. Калинина) – село Безводное Кстовского муниципального района (с обходом острова Тёплый (Безводненский) снизу по маршруту, указанному на схеме 1).

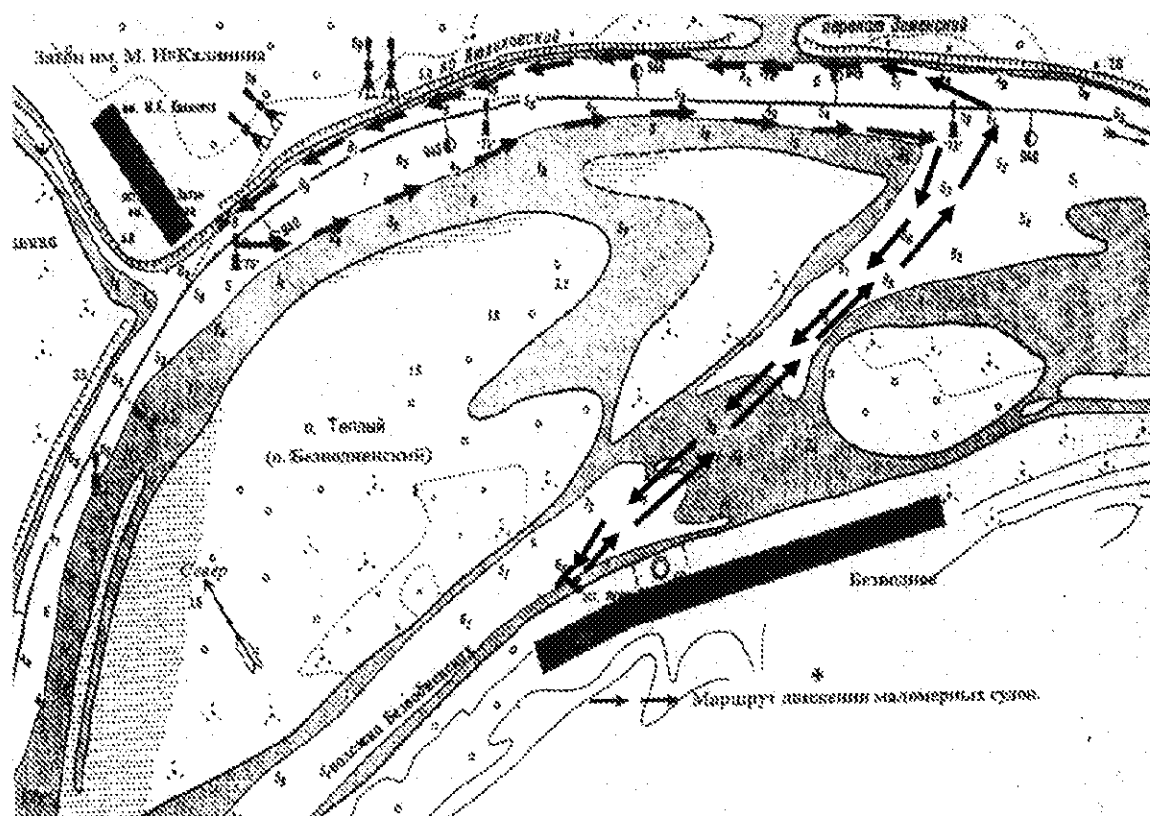


Схема 1

3. Участок реки Волга (Чебоксарское водохранилище) в пределах 1054 км судового хода при следовании по маршруту, указанному на схеме 2: остановочный пункт парома села Фокино Фокинского сельсовета – остановочный пункт парома села Михайловское Михайловского сельсовета г.о. Воротынский (до открытия паромной переправы).

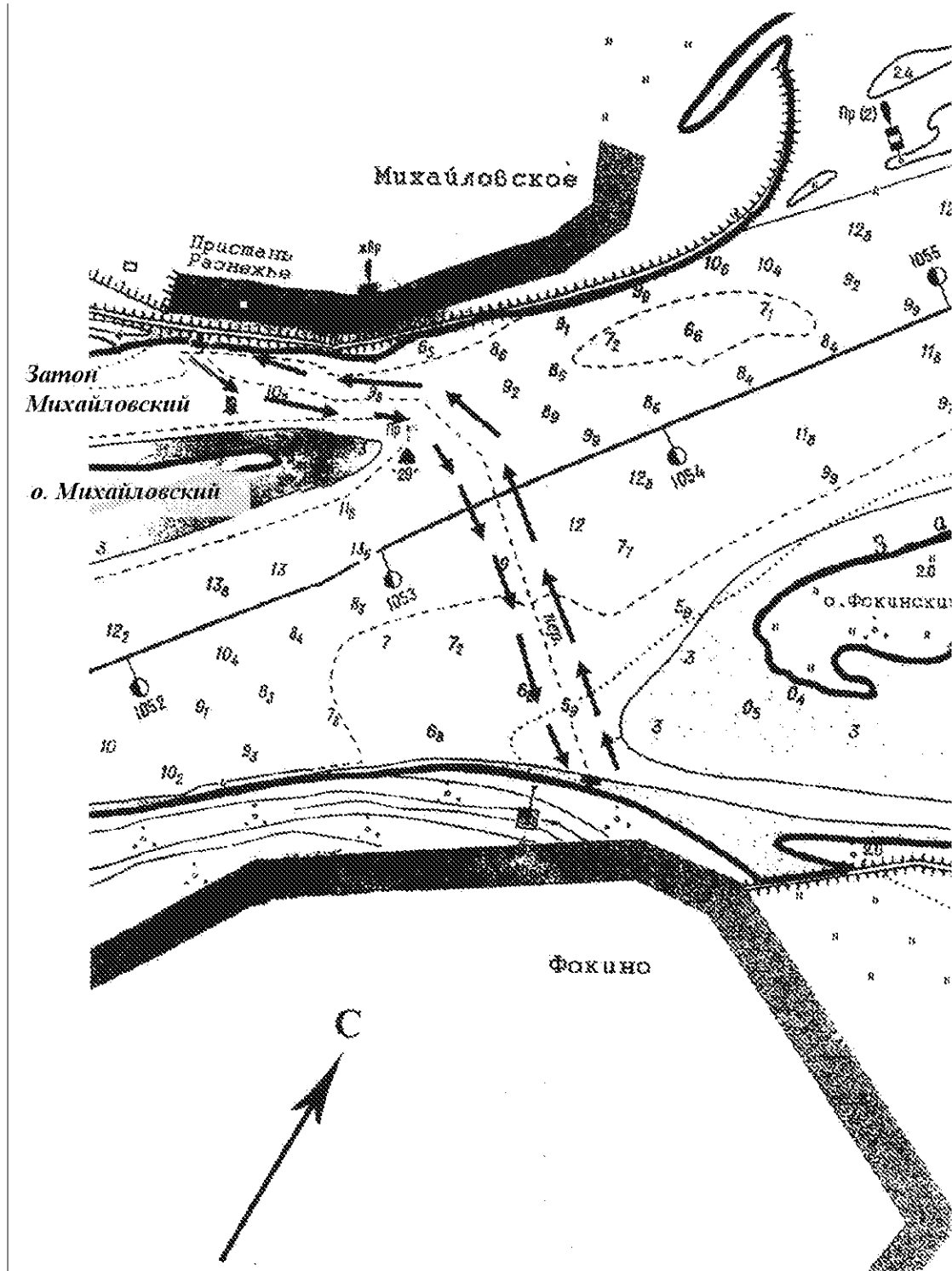


Схема 2

4. Участок реки Волга (Чебоксарское водохранилище) от правого до левого берега на траверзе 1064 км, пересекая под прямым углом судовой ход, ко входу в протоку (озеро Чёрное) у левого берега Волги, далее по протоке до границы Нижегородской области при следовании к базе отдыха «Остров Разин» (квартал 190 Дорогучинского лесного участка Дорогучинского участкового лесничества государственного учреждения Республики Марий Эл «Юринское лесничество») и тем же маршрутом в обратном направлении.

5. Участок реки Волга (Чебоксарское водохранилище) от села Лысая Гора Отарского сельсовета до рабочего поселка Васильсурск г.о. Воротынский – до открытия паромной переправы.

6. Участок реки Ветлуги от села Варнавино до сельского поселка Нижник для подъезда в сельские поселки Глухое (без захода в основную часть озера Глухое), Камешник, Нижник Михаленинского сельсовета г.о. Воротынский.

7. Участок реки Ветлуги в Воскресенском муниципальном районе от деревни Задворка Богородского сельсовета до села Богородское для подъезда от указанных населенных пунктов до сельского поселка имени Михеева рабочего поселка Воскресенское.

8. Участок реки Усты в Уренском муниципальном районе у переправы при затоплении участка автомобильной дороги из рабочего поселка Арья в поселок Атазик рабочего поселка Арья Уренского муниципального района, в пределах 100 м от автомобильной дороги.

9. Участок р. Волги (Чебоксарское вдхр.) от г. Лысково до п. Макарьево Валковского сельсовета Лысковского муниципального района до открытия паромной переправы;

10. Участок реки Линда в районе деревни Остреево г.о.г. Бор в пределах 50 м от автомобильной дороги по маршруту согласно схеме 3.



Схема 3

11. Участок по заливным озерам от д. Соловьево до д. Мячково Володарского муниципального района в пределах 100 м от автомобильной дороги по маршруту согласно схеме 4.

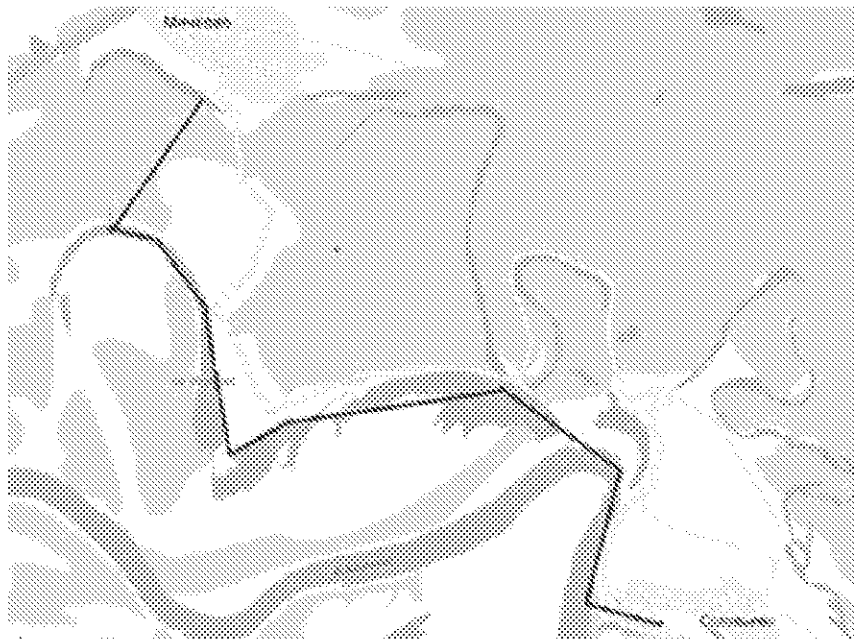


Схема 4

12. Участок по заливным озерам при разливе реки Юганец, озера Чиртово в пойме руки Оки от деревни Старая Сейма, деревни Охлопково, до поселка Красная Горка Володарского муниципального района в пределах 100 м от автомобильной дороги по маршруту согласно схеме 5.

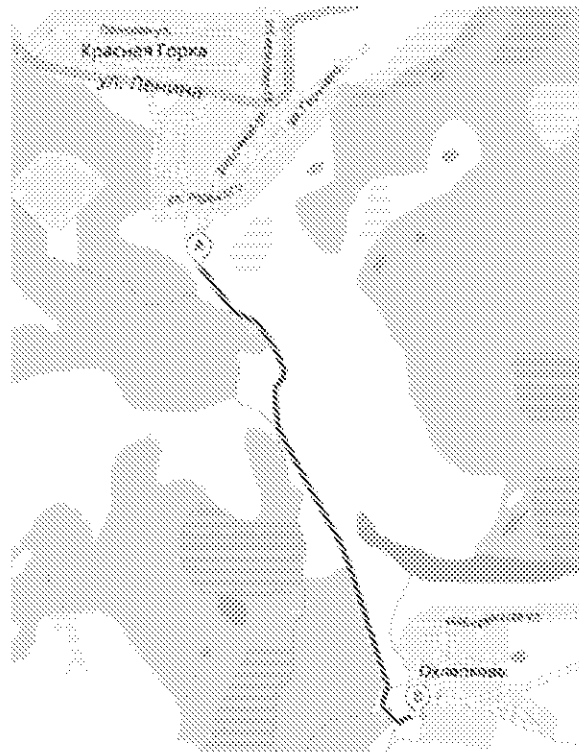


Схема 5

13. Участок в пойме реки Ока при разливе реки Ока и озера Дубковское от деревни Дубки до деревни Гольшево Володарского муниципального района в пределах 100 м от автомобильной дороги по маршруту согласно схеме 6.

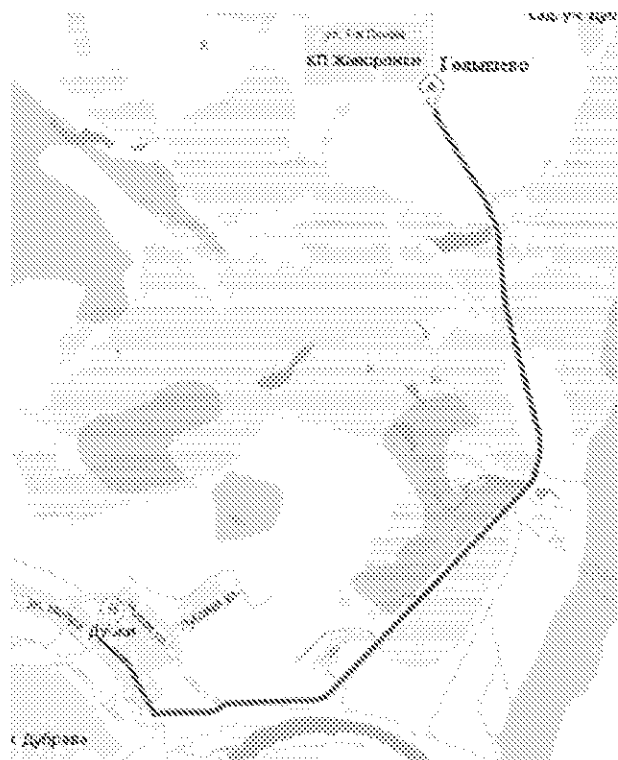


Схема 6

14. Участок озера Кусторка от деревни Новое Щербинино до деревни Старое Щербинино Павловского муниципального района в пределах 50 м от автомобильной дороги при разливе в период половодья.

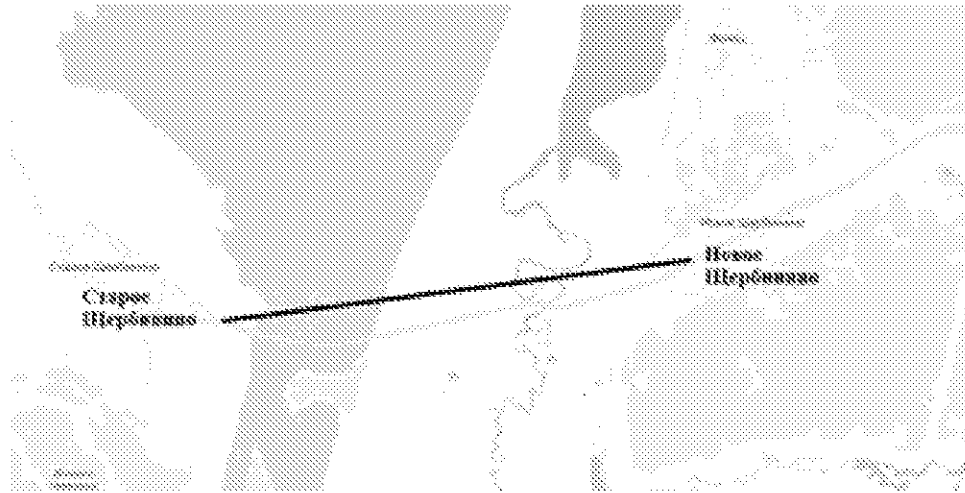


Схема 7

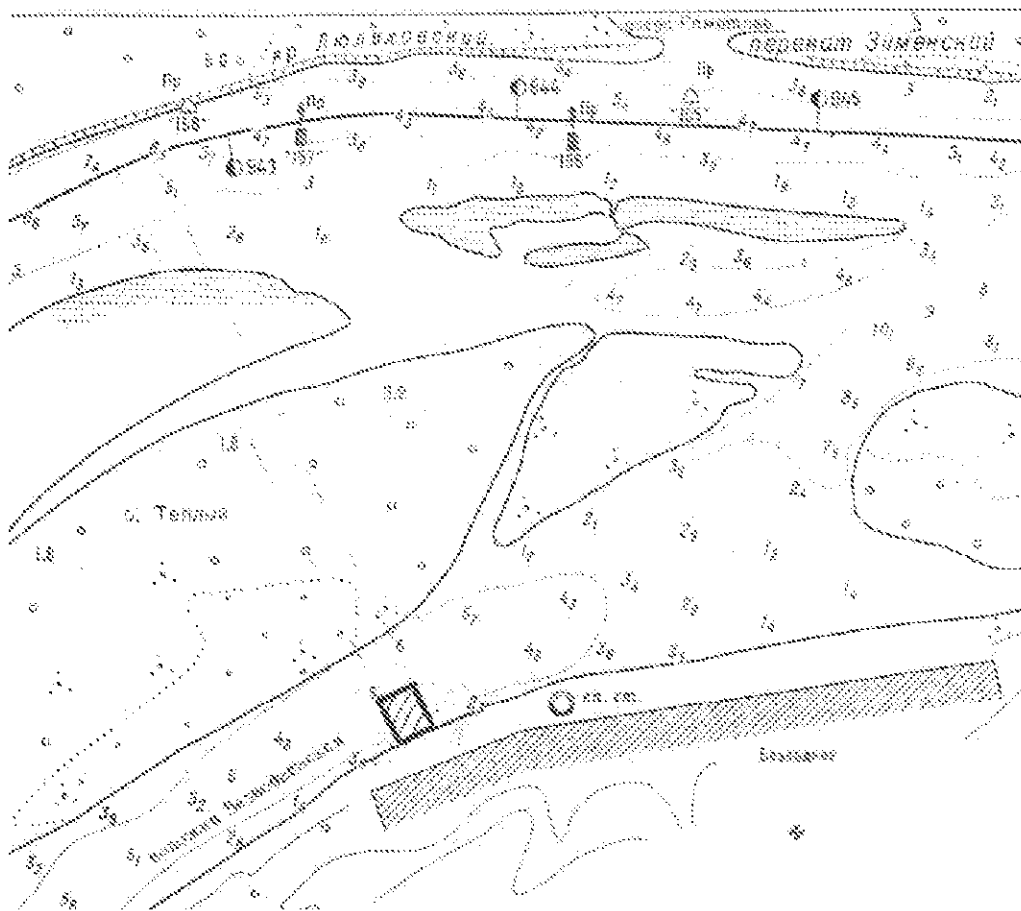
Примечания:


1. На участках 1, 2 (при следовании по р. Волге на 942 – 946 км), 6, 7 движение маломерных судов допускается только вдоль правой по ходу кромки судового хода в пределах до 10 м от нее в соответствии с пунктом 145 Правил плавания судов по внутренним водным путям, утвержденных приказом Минтранса России от 19 января 2018 г. № 19.

2. На участках 2 (при следовании по Безводненской воложке), 3 (при следовании по акватории затона Михайловский), 4 (при следовании по мелководью, протокам и вблизи затопленных кустов), 5 - 14 движение осуществляется на минимальной скорости с учетом требований пункта 3.4 Правил пользования водными объектами для плавания на маломерных судах в Нижегородской области, утвержденных постановлением Правительства Нижегородской области от 15 января 2010 г. № 9.

Приложение 7
к Правилам пользования водными
объектами для плавания на маломерных
судах в Нижегородской области

**Схема участка акватории для проведения учебных и тренировочных
занятий по защите населения и территорий от чрезвычайных
ситуаций природного и техногенного характера и ликвидации их
последствий**



-  участок акватории р. Волга (Чебоксарское водохранилище) 942,6 – 942,7 км судового хода (Атлас ЕГС ЕЧ РФ, том 5, р. Волга от Рыбинского гидроузла до Чебоксарского гидроузла, 2014) вдоль правого берега воложки Безводненская, площадью 1,5 га для проведения учебных и тренировочных занятий по защите населения и территорий от чрезвычайных ситуаций природного и техногенного характера и ликвидации их последствий.

Приложение 8
к Правилам пользования водными
объектами для плавания на маломерных
судах в Нижегородской области

Схемы участков использования водных объектов для плавания на маломерных судах с использованием двигателей во время нерестового периода в целях мониторинга и контроля за состоянием подводных переходов нефтепроводов и нефтепродуктопроводов для предотвращения возможных аварийных разливов нефти и нефтепродуктов

1. На участке р. Волга с 958 км с.х. по 968 км с.х. согласно схеме 1:

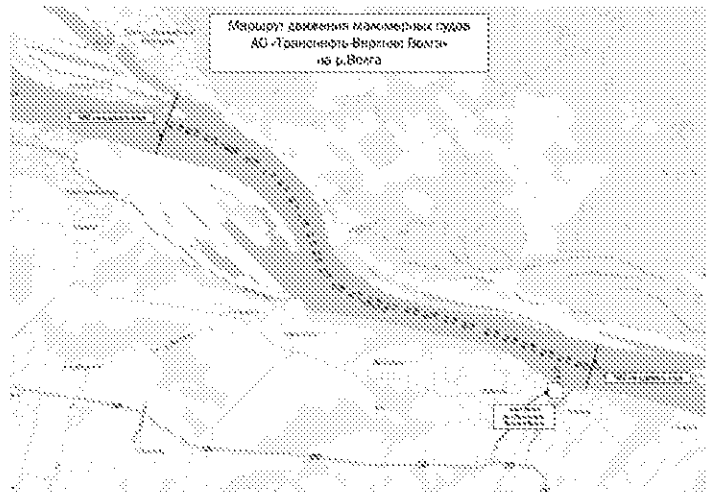


Схема 1

2. На участке р. Ока с 102 км с.х. до 110 км с.х. согласно схеме 2:

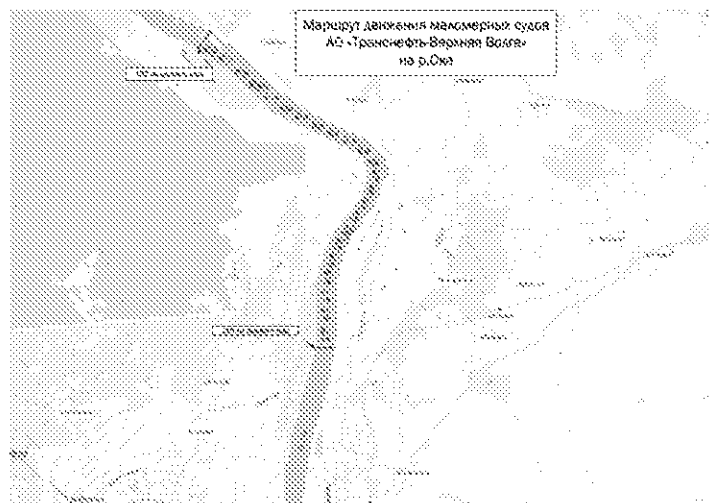
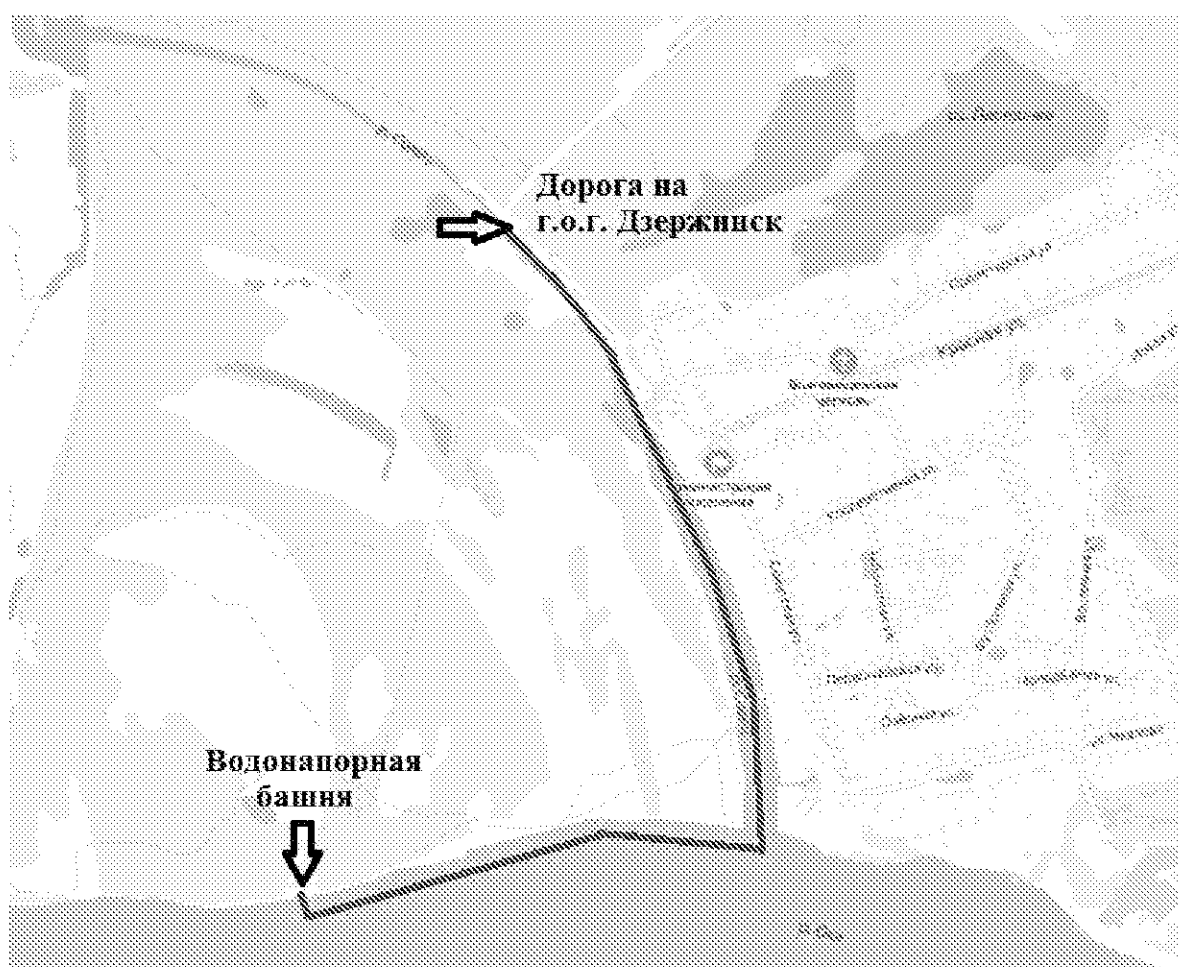


Схема 2

Приложение 9
к Правилам пользования водными
объектами для плавания на маломерных
судах в Нижегородской области

Схема участка использования водных объектов для плавания на маломерных судах с использованием двигателей во время нерестового периода в целях мониторинга качества воды и состояния рыбозащитных устройств, предотвращения аварийных ситуаций по участку реки Оки от Желнинского водозабора до пос. Желнино, далее по реке Осовец до автомобильной дороги на г. Дзержинск по маршруту движения маломерных судов завода им. Свердлова



Приложение 10
к Правилам пользования водными
объектами для плавания на маломерных
судах в Нижегородской области

ПЕРЕЧЕНЬ ЗОН
ИСПОЛЬЗОВАНИЯ ВОДНЫХ ЛЫЖ И ГИДРОЦИКЛОВ <*>

1. Река Волга (Горьковское водохранилище)

| Номер зоны | Местоположение зон для использования водных лыж и гидроциклов | Ширина зоны от линии уреза воды, м |
|------------|---|------------------------------------|
| 1.1 | На траверзе 789,5 - 791 км <*> вдоль левого берега строго за пределами судового хода, в соответствии со схемой 1.1. Верхняя граница зоны - в 300 м ниже нефтяного причала, нижняя граница - в 1 км выше пристани г.о. Сокольский, выше места выгрузки стройматериалов | 200 |
| 1.2 | На траверзе 812,7 - 817,6 км вдоль левого берега за пределами судового хода, от села Стрелка Лойминского сельсовета г.о. Сокольский до устья реки Ширмакша, в соответствии со схемой 1.2 | 500 |
| 1.3 | На траверзе 819 - 823 км вдоль левого берега за пределами судового хода, от устья реки Мича до полуострова Зеленый мыс, в соответствии со схемой 1.3 | 700 |
| 1.4 | На траверзе 833 - 836 км вдоль левого берега за пределами судового хода, от деревни Большой Суходол Федуринского сельсовета Городецкого муниципального района до устья реки Яхра, в соответствии со схемой 1.4 | 600 |
| 1.5 | На траверзе 838,8 - 845 км вдоль левого берега за пределами судового хода, от пансионата «Буревестник» до деревни Зубово Тимирязевского сельсовета Городецкого муниципального района, в соответствии со схемой 1.5 | 500 |
| 1.6 | На траверзе 843,5 - 845 км вдоль левого берега за пределами судового хода, от деревни Зубово до деревни Скипино Тимирязевского сельсовета Городецкого муниципального района, в соответствии со схемой 1.6 | 300 |

| | | |
|-----|---|------------|
| 1.7 | На траверзе 838,5 - 839,5 км вдоль правого берега за пределами судового хода, от деревни Беседы ниже устья реки Санахта до деревни Кулаево Кузнецовского сельсовета г.о.г. Чкаловск, в соответствии со схемой 1.7 | 300 |
| 1.8 | На траверзе 842 - 846 км вдоль правого берега за пределами судового хода, от деревни Колганово Кузнецовского сельсовета г.о.г. Чкаловск до залива Вершиловский, в соответствии со схемой 1.8 | 600 - 1000 |

2. Река Волга (Чебоксарское водохранилище)

| | | |
|-----|--|------------------------|
| 2.1 | На траверзе 914,5 - 917 км вдоль левого берега, в воложке Подновской, в соответствии со схемой 2.1 | По всей ширине воложки |
| 2.2 | На траверзе 923 - 925 км вдоль левого берега, в воложке Телячьей, в соответствии со схемой 2.2 | По всей ширине воложки |
| 2.3 | На траверзе 940 - 942 км вдоль правого берега, в воложке Безводненской, в соответствии со схемой 2.3 | По всей ширине воложки |

3. Река Ока

| | | |
|-----|--|-----|
| 3.1 | На траверзе 114 - 116 км вдоль левого берега за кромкой судового хода, в соответствии со схемой 3.1 | 100 |
| 3.2 | На траверзе 140 - 142 км вдоль левого берега за кромкой судового хода, в районе перевала Степаньковский выше затона Степаньковский, в соответствии со схемой 3.2 | 100 |
| 3.3 | На траверзе 244,5 - 246 км вдоль правого берега за кромкой судового хода, в 1 км выше рабочего поселка Досчатое г.о.г. Выкса, в соответствии со схемой 3.3 | 100 |
| 3.4 | На траверзе 256 - 258 км вдоль правого берега за кромкой судового хода, у рабочего поселка Шиморское г.о.г. Выкса, ниже затона Шиморский, в соответствии со схемой 3.4 | 100 |

Примечания:

<*> В зонах № 1.1 и 2.3 использование водных лыж или аналогичных средств не допускается.

<*> Траверз - направление, перпендикулярное оси судового хода.
Километраж приведен по Атласу единой глубоководной системы европейской части Российской Федерации (ЕЧС ЕЧ РФ), том 5 «Река Волга от Рыбинского гидроузла до Чебоксарского гидроузла» издания 2004 года и по «Карте реки Ока от поселка Щурово до устья» издания 2001 года. За начальный пункт отсчета расстояний по водным путям Единой глубоководной системы европейской части Российской Федерации по реке Волге принят Южный порт города Москвы, по остальным рекам отчет расстояний производится от их устья.

Схемы зон использования водных лыж и гидроциклов

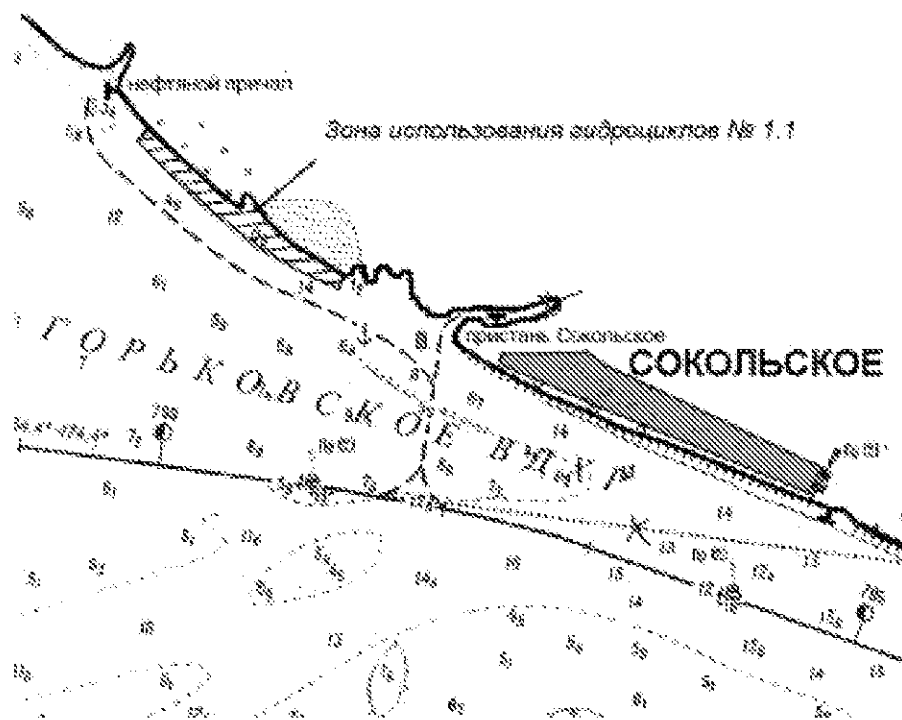


Схема 1.1

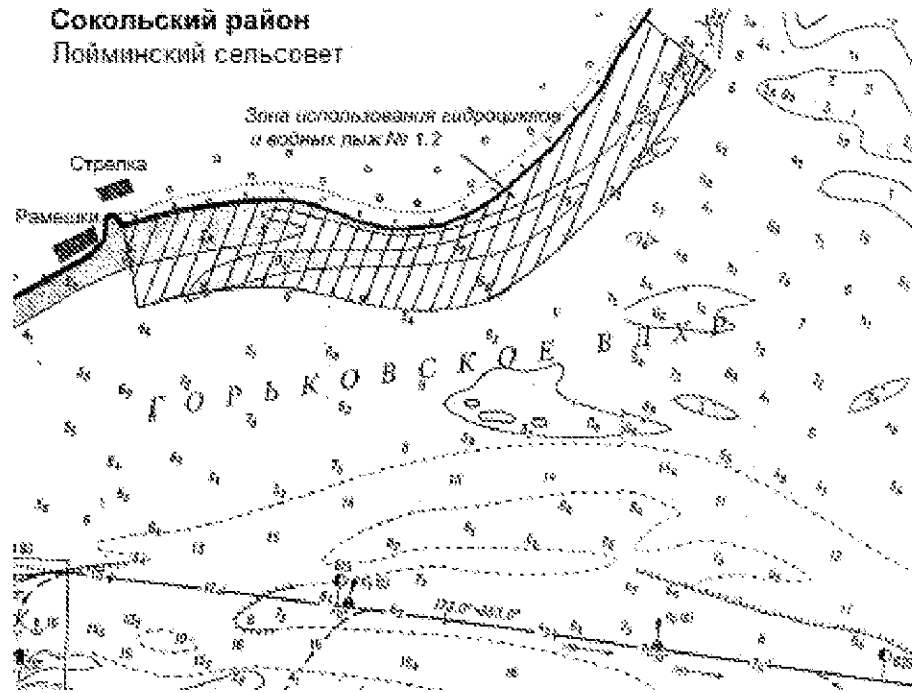


Схема 1.2

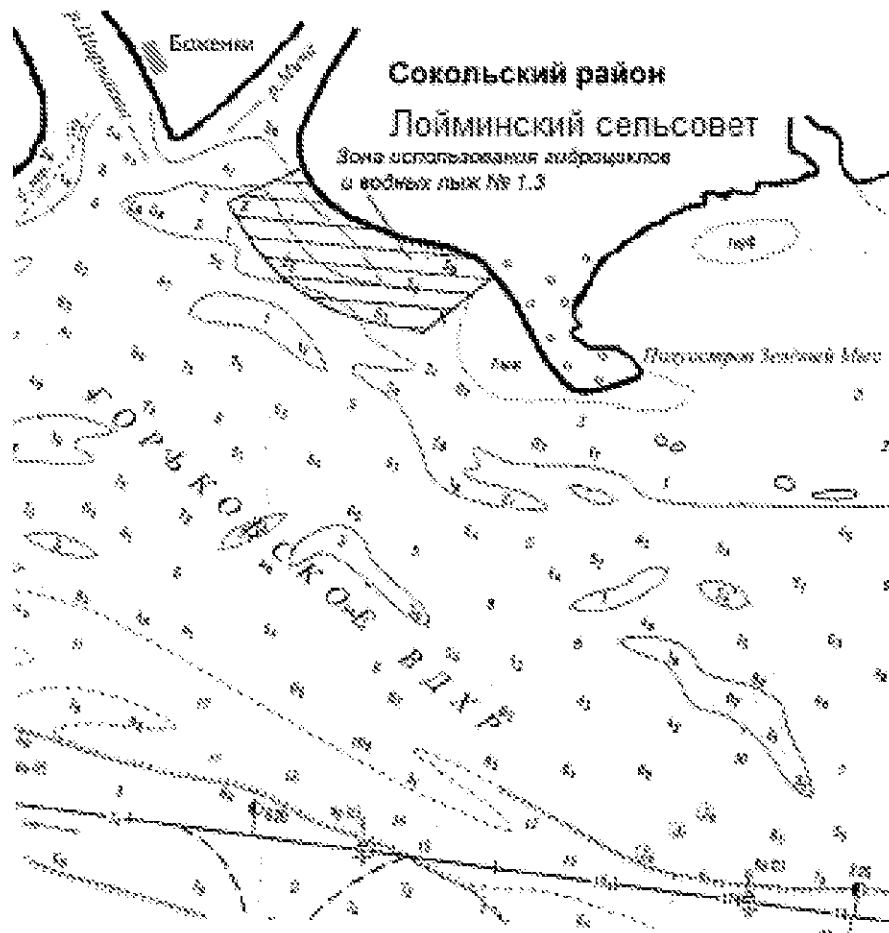


Схема 1.3

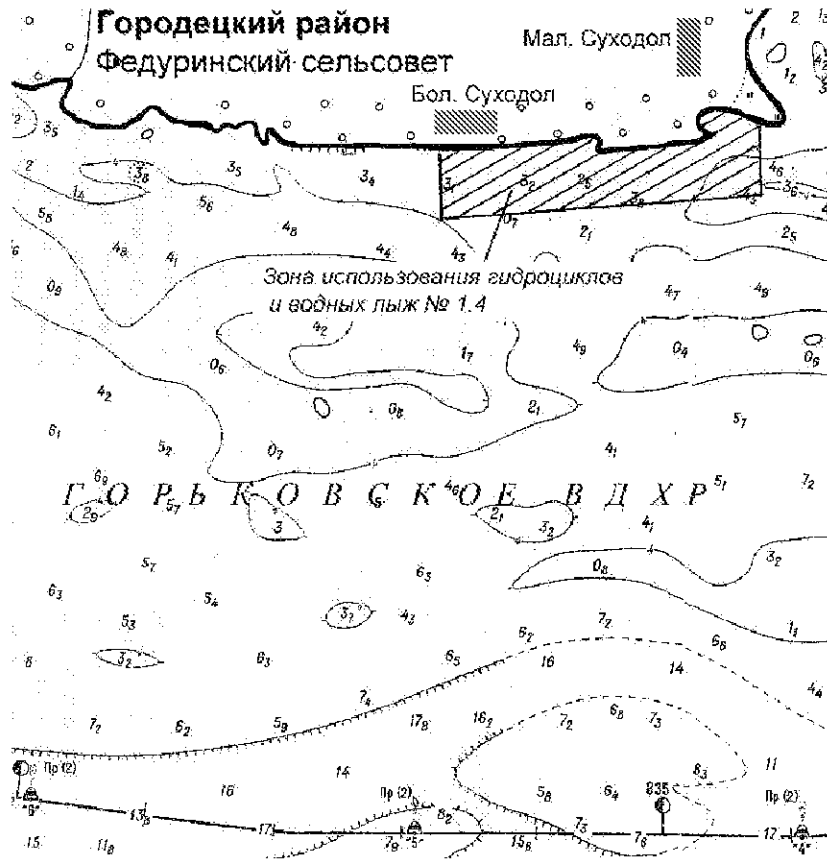


Схема 1.4

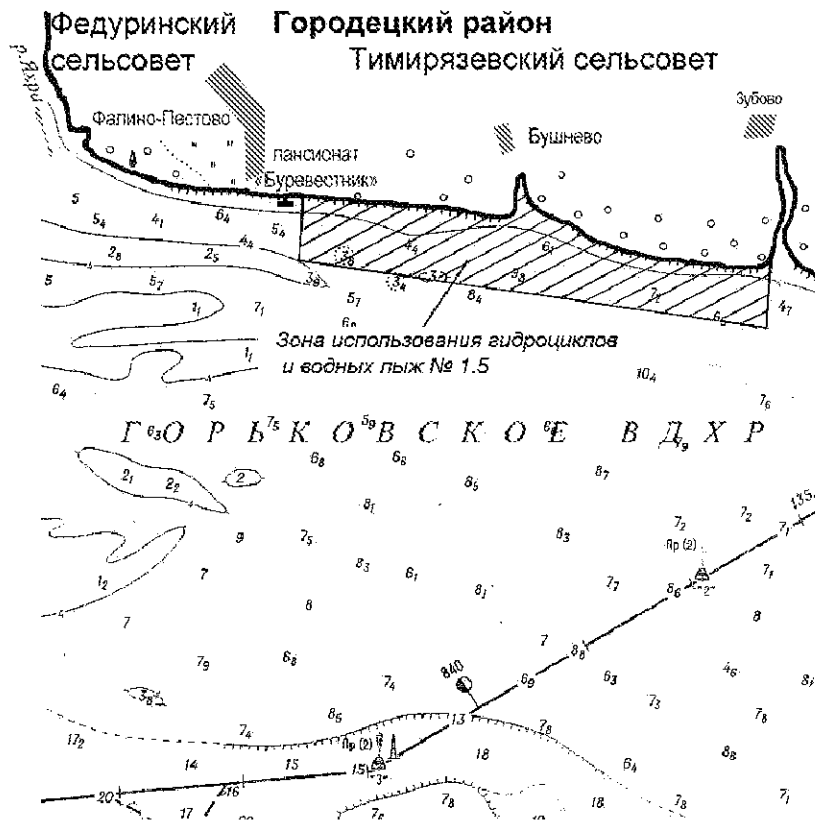


Схема 1.5

Городецкий район

Зубово Тимирязевский сельсовет



Схема 1.6

ГОРЬКОВСКОЕ ВДХР



Схема 1.7

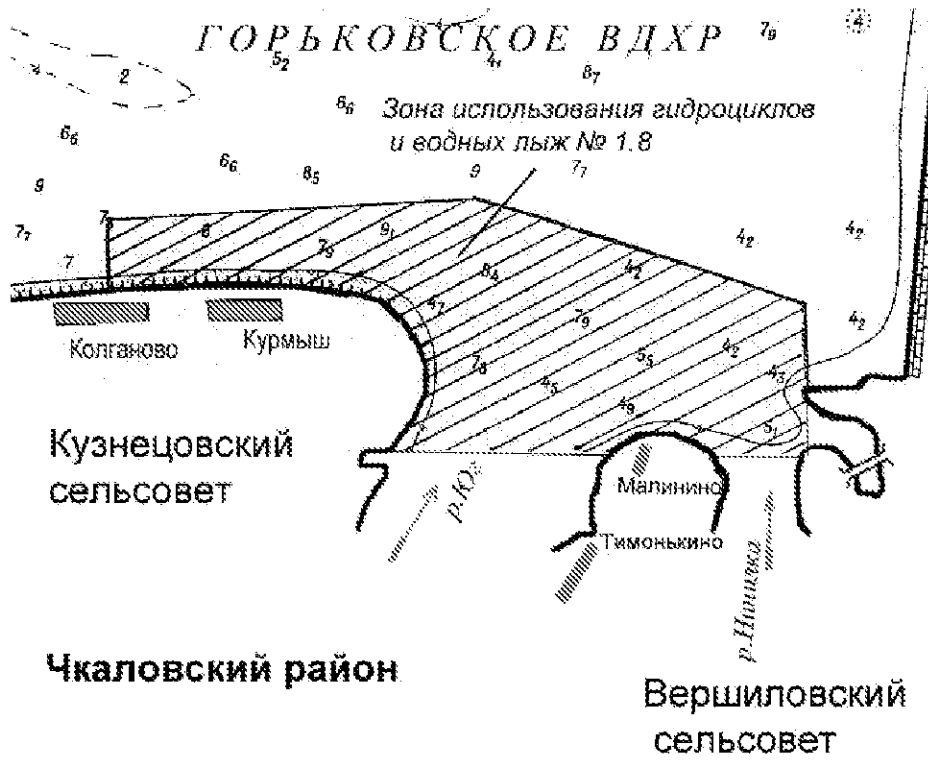


Схема 1.8

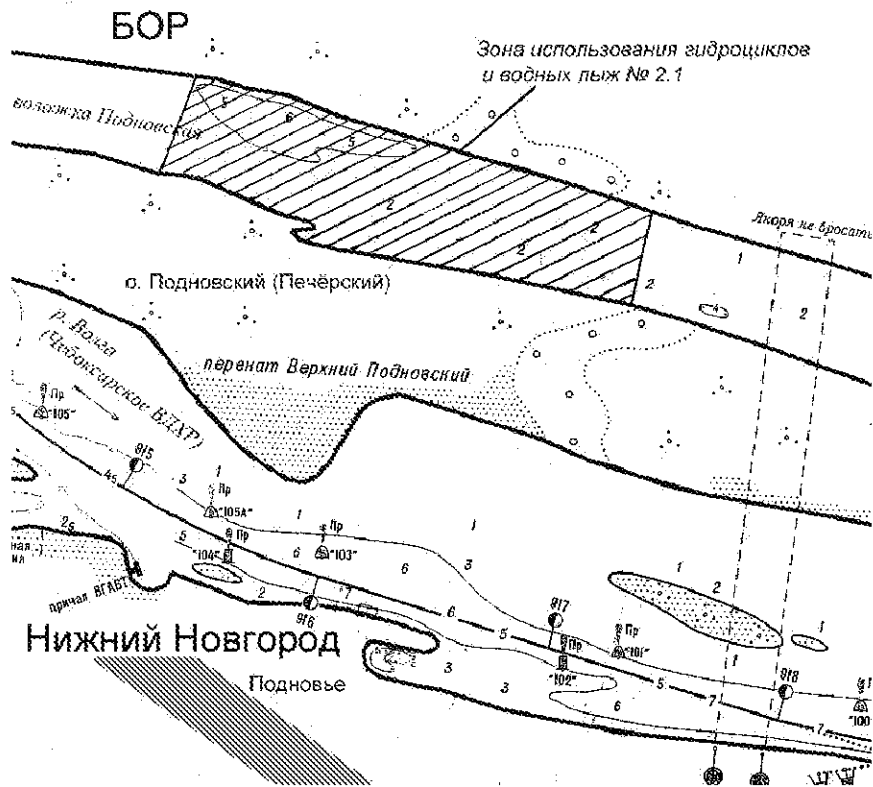


Схема 2.1



Схема 2.2

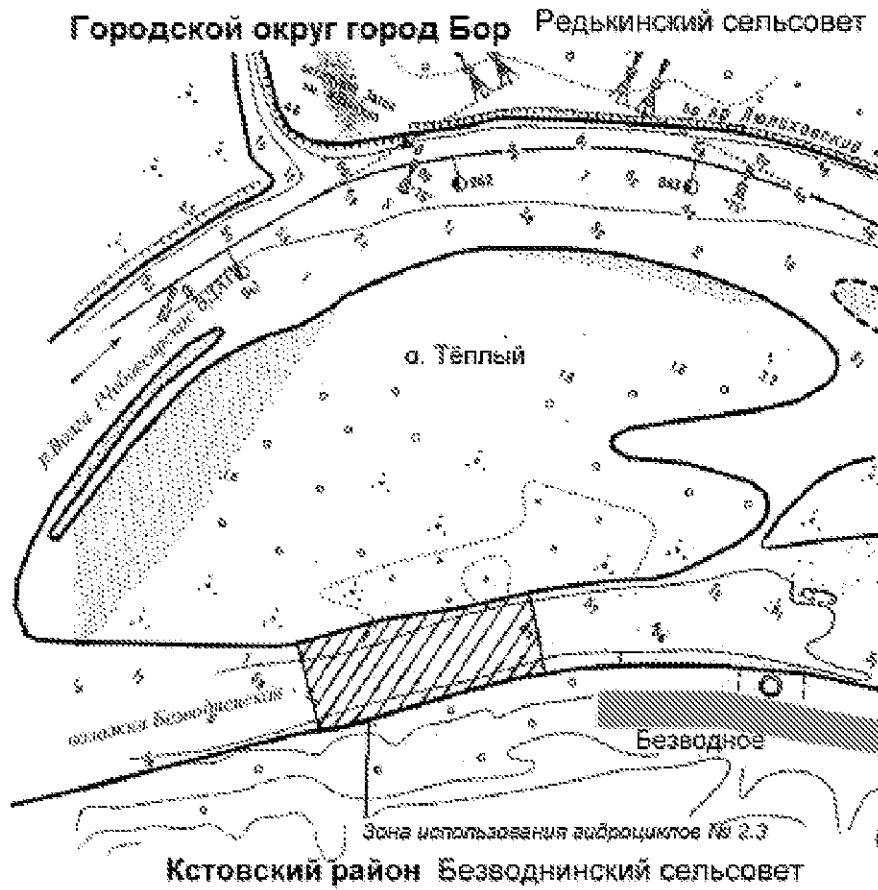


Схема 2.3

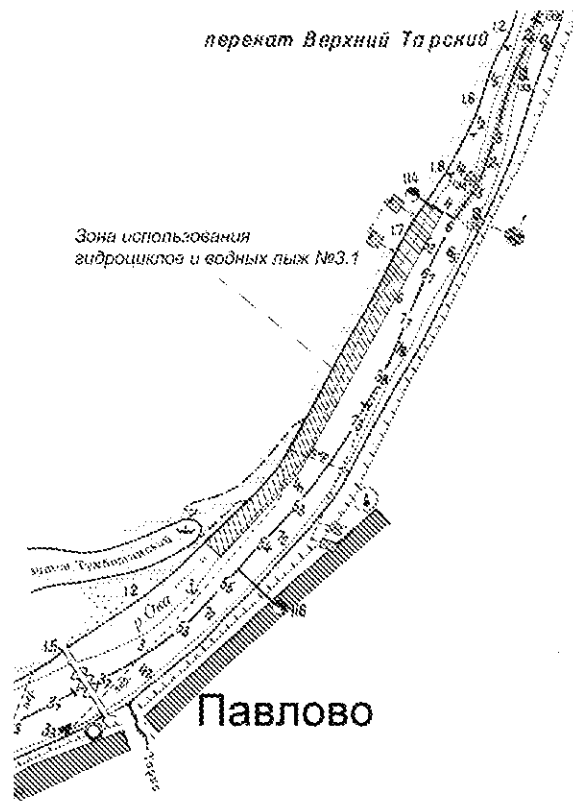


Схема 3.1

Павловский район

Стеланьково

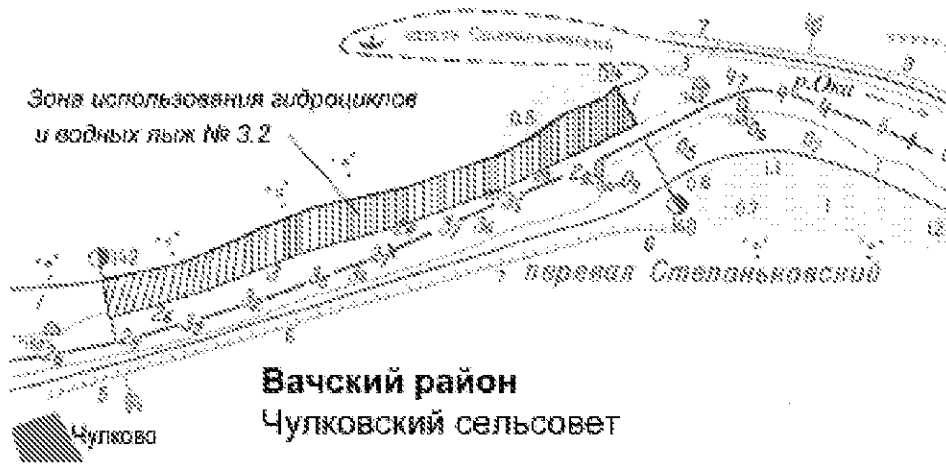


Схема 3.2



Схема 3.3



Схема 3.4