



# Правительство Нижегородской области

## ПОСТАНОВЛЕНИЕ

21.01.2020 № 51

### **Об изменении площадей и границ лесов, расположенных в лесопарковых зонах и зеленых зонах Кстовского районного лесничества и Кулебакского районного лесничества Нижегородской области**

В соответствии со статьей 82 Лесного кодекса Российской Федерации, пунктом 19<sup>1</sup> статьи 16 Закона Нижегородской области от 3 октября 2007 г. № 129-З «О Правительстве Нижегородской области», постановлением Правительства Российской Федерации от 21 декабря 2019 г. № 1755 «Об утверждении Правил изменения границ земель, на которых располагаются леса, указанные в пунктах 3 и 4 части 1 статьи 114 Лесного кодекса Российской Федерации, и определения функциональных зон в лесах, расположенных в лесопарковых зонах» Правительство Нижегородской области **п о с т а н о в л я е т**:

1. Утвердить прилагаемую проектную документацию по изменению площадей и границ лесов, расположенных в лесопарковых зонах и зеленых зонах Кстовского районного лесничества и Кулебакского районного лесничества департамента лесного хозяйства Нижегородской области.

2. Изменить площади и границы лесов, расположенных в лесопарковых зонах и зеленых зонах Кстовского районного лесничества и Кулебакского районного лесничества департамента лесного хозяйства Нижегородской области, согласно приложению к настоящему постановлению.

3. Департаменту лесного хозяйства Нижегородской области:

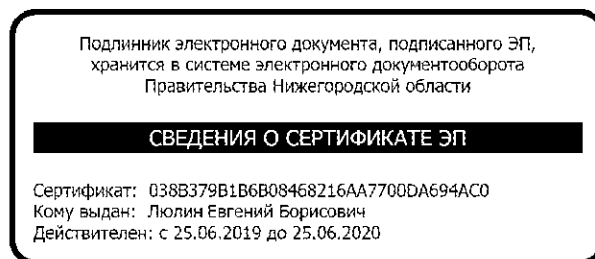
3.1. В течение 30 дней со дня принятия настоящего постановления обеспечить в установленном порядке внесение сведений об изменении

площадей и границ лесов, расположенных в лесопарковых зонах и зеленых зонах Кстовского районного лесничества и Кулебакского районного лесничества департамента лесного хозяйства Нижегородской области, в государственный лесной реестр.

3.2. Обеспечить размещение настоящего постановления на официальном сайте Правительства Нижегородской области в информационно-телекоммуникационной сети «Интернет».

4. Настоящее постановление вступает в силу по истечении 10 дней со дня его официального опубликования.

И.о.Губернатора



Е.Б.Люлин

УТВЕРЖДЕНА  
постановлением Правительства  
Нижегородской области  
от 21.01.2020 № 51

**ПРОЕКТНАЯ ДОКУМЕНТАЦИЯ**  
по изменению площадей и границ лесов,  
расположенных в лесопарковых зонах и зеленых зонах  
Кстовского районного лесничества и  
Кулебакского районного лесничества  
департамента лесного хозяйства  
Нижегородской области

## **ВВЕДЕНИЕ**

Проектируемое изменение границ лесов, расположенных в лесопарковых зонах и зеленых зонах обусловлено в целях реконструкции объекта магистрального нефтепровода: «МН Альметьевск-Горький-3 Ду1000 мм. Замена перехода через малый водоток р. Шелокшонка, 568,1 км. Реконструкция».

Лесной участок, подлежащий переводу из одной категории земель в другую категорию, располагается в границах Кстовского участкового лесничества Кстовского районного лесничества.

Согласно данным государственного лесного реестра и лесохозяйственного регламента, вышеуказанного лесничества леса, расположенные в границах испрашиваемого лесного участка, относятся к защитным лесам, категория - «леса, расположенных в лесопарковых зонах».

Однако, это приведет к изменению границ лесов, расположенных в лесопарковых зонах и уменьшению площади этой категории защитных лесов, что согласно действующему законодательству (Лесной кодекс Российской Федерации, постановление Правительства Российской Федерации от 21 декабря 2019 г. № 1755 «Об утверждении Правил изменения границ земель, на которых располагаются леса, указанные в пунктах 3 и 4 части 1 статьи 114 Лесного кодекса Российской Федерации, и определения функциональных зон в лесах, расположенных в лесопарковых зонах») не допускается. В связи с этим потребовалась разработка Проектной документации по изменению границ лесов, расположенных в лесопарковых зонах, учитывающей равноценную по площади компенсацию исключаемых из этих зон лесных участков.

## **1. Разработчик проектной документации**

Проектная документация по изменению площадей и границ лесов, расположенных в лесопарковых зонах и зеленых зонах Кстовского районного лесничества и Кулебакского районного лесничества департамента лесного хозяйства Нижегородской области (далее - проектная документация), разработана ООО «ГЕОСпектр НН».

Исполнитель работ: Общество с ограниченной ответственностью «ГЕОСпектр-НН» (далее – ООО «ГЕОСпектр НН»).

Юридический адрес:

603163, г. Нижний Новгород, ул. Родионова, д. 193/7, помещение 3

Почтовый адрес:

603163, г. Нижний Новгород, ул. Родионова, д. 193/7, помещение 3

Телефон: (8 831) 282-09-40, Факс (8 831) 282-09-40

Электронный адрес: E-mail: geos\_nn@bk.ru

## **2. Характеристика лесного участка, исключаемого из границ лесов, расположенных в лесопарковых зонах**

Проектирование изменения и установления границ лесов, расположенных в лесопарковых зонах, проводится на территории Кстовского районного лесничества департамента лесного хозяйства Нижегородской области.

Кстовское районное лесничество департамента лесного хозяйства Нижегородской области расположено в центральной части Нижегородской области на территории Кстовского муниципального района.

Административный центр – г. Кстово.

Контора лесничества находится в городе Нижний Новгород, ул. Полтавская, д. 22, офис 21.

Кстовское районное лесничество граничит: на северо-востоке лесничества протекает р. Волга, являющаяся границей с Борским муниципальным районом; на

юго-востоке – с Лысковским и Большемурашкинским муниципальными районами; на юго-западе - с Дальнеконстантиновским и Богородским районами; на северо-западе – с городской чертой городского округа город Нижний Новгород.

Протяженность лесничества с севера на юг – 40 км, с востока на запад – 53 км.

Структура Кстовского районного лесничества по данным государственного лесного реестра на 1 января 2019 г. приведена в таблице 1.

Таблица 1

Структура лесничества.

| № п/п                           | Наименование участковых лесничеств | Административный район (муниципальное образование) | Общая площадь, га | Лесистость районов (территории) расположения участковых лесничеств, % |
|---------------------------------|------------------------------------|--|-------------------|---|
| 1                               | 2                                  | 3  | 4                 | 5   |
| 1                               | Пригородное                        | Кстовский  | 4080              | 17,2  |
| 2                               | Кстовское                          |  | 7986              |   |
| 3                               | Работкинское                       |  | 9203              |   |
| Всего по районному лесничеству: |                                    |  | 21269             |   |

Информация представлена согласно данным лесохозяйственного регламента Кстовского районного лесничества, утвержденного приказом департамента лесного хозяйства Нижегородской области от 16 февраля 2018 г. № 137. Срок действия лесохозяйственного регламента Кстовского районного лесничества с 29 июля 2018 г. по 28 июля 2028 г.

Из границ лесов, расположенных в лесопарковых зонах, проектируется исключить часть квартала № 17 Кстовского участкового лесничества, Кстовского районного лесничества на площади 1,2739 га.



В соответствии с Приказом Минприроды России от 18 августа 2014 г. № 367 «Об утверждении Перечня лесорастительных зон Российской Федерации и Перечня лесных районов Российской Федерации», территория Кстовского районного лесничества отнесена к хвойно-широколиственному (смешанному) району европейской части Российской Федерации.

По данным лесохозяйственного регламента Кстовского районного лесничества распределение лесов по категориям защитных лесов представлено в таблице 2.

Таблица 2

Разделение лесов по целевому назначению и категориям защитных лесов

| № п/п              | Целевое назначение лесов   | Площадь, га %       |
|--------------------|--|---------------------|
| 1.                 | Защитные леса, всего в том числе:  | 21269<br>(100%)     |
| 1.1                | Леса, расположенные в водоохранных зонах   | 1326<br>(6,2%)      |
| 1.2.               | Леса, выполняющие функции защиты природных и иных объектов, всего  | 19465<br>(91,5%)    |
|                    | в том числе:   |                     |
|                    | а) Леса, расположенные в защитных полосах лесов (леса, расположенные в границах полос отвода железных дорог и придорожных полос автомобильных дорог, установленных в соответствии с законодательством Российской Федерации о железнодорожном транспорте, законодательством об автомобильных дорогах и о дорожной деятельности) | 1156<br>(5,4%)      |
|                    | б) Леса, расположенные в зеленых зонах   | 15458<br>(72,7%)    |
|                    | в) Леса, расположенные в лесопарковых зонах  | 2851<br>(13,4%)     |
| 1.3.               | Ценные леса, всего   | 478<br>(2,3%)       |
|                    | в том числе:   |                     |
|                    | а) Лесостепные леса  | 247 (1,2%)          |
| 1.4.               | б) Нерестоохранные полосы лесов  | 231 (1,1%)          |
| <b>Всего лесов</b> |  | <b>21269 (100%)</b> |



Характеристика лесных участков, предлагаемых к компенсации из границ лесов, расположенных в зеленых зонах, приводится в информации государственного лесного реестра о лесном участке.

Ведомость кварталов и выделов, проектируемых для изменения категории защитных лесов, в Кстовском районном лесничестве приведена в таблице 3, расположение и границы лесного участка показаны на схемах.

Таблица 3

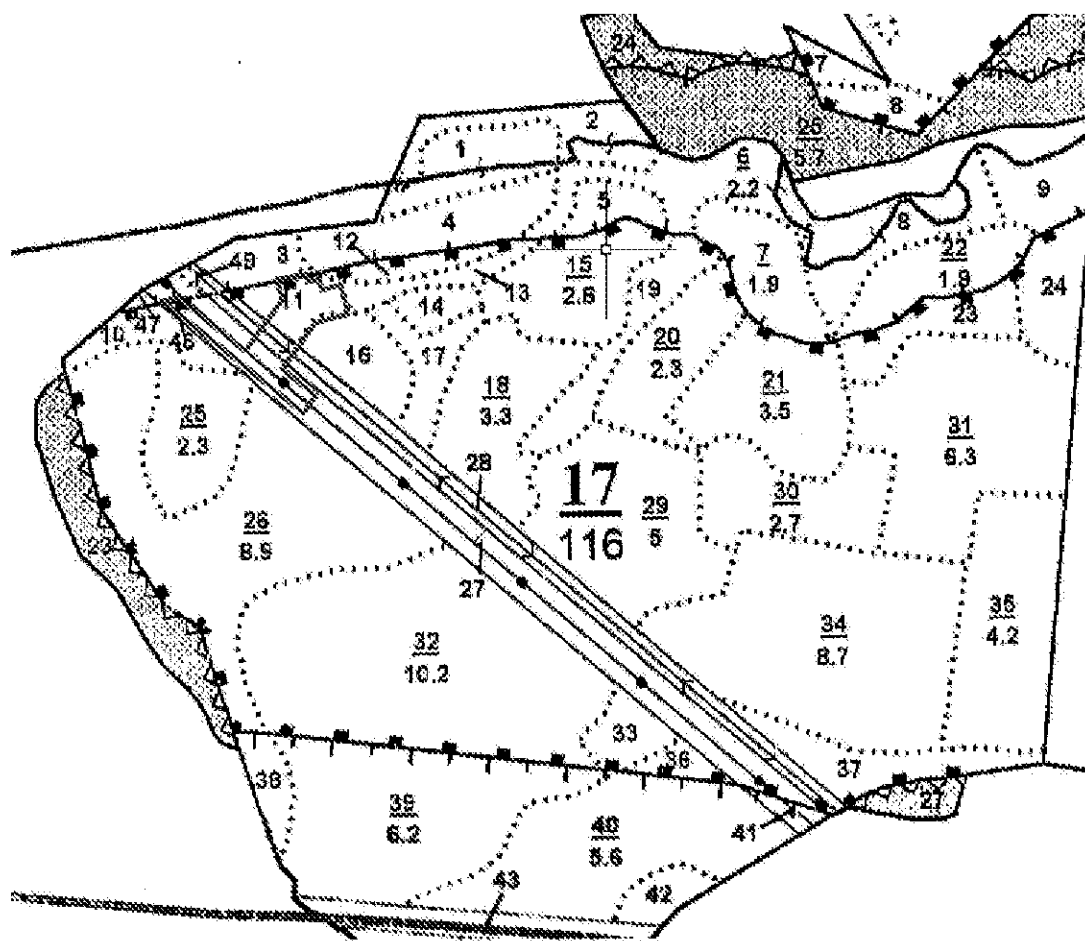
Ведомость кварталов и выделов, проектируемых для изменения категории защитных лесов

| Наименование<br>участкового<br>лесничества | В леса, расположенные в зеленых<br>зонах |          |             | Из лесов, расположенных в<br>лесопарковых зонах |              |             |
|--|--|----------|-------------|---|--------------|-------------|
|  | № квартала                               | № выдела | площадь, га | № квартала                                      | № выдела     | площадь, га |
| <b>Кстовское районное лесничество</b>      |  |          |             |   |              |             |
| Кстовское<br>участковое<br>лесничество     | 17                                       | 11       | 0,5058      | 17  | 11           | 0,5058      |
|  | 17                                       | 16       | 0,0521      | 17  | 16           | 0,0521      |
|  | 17                                       | 27       | 0,5722      | 17  | 27           | 0,5722      |
|  | 17                                       | 28       | 0,1438      | 17  | 28           | 0,1438      |
|  | <b>Итого</b>                             |          |             | <b>1,2739</b>                                   | <b>Итого</b> |             |

# СХЕМА

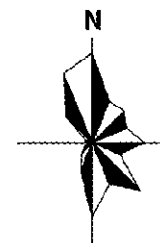
расположения и границы лесного участка, проектируемого  
к исключению из границ лесов, расположенных в лесопарковых зонах  
КСТОВСКОГО РАЙОННОГО ЛЕСНИЧЕСТВА  
КСТОВСКОГО УЧАСТКОВОГО ЛЕСНИЧЕСТВА  
Квартал № 17 выд. 11 (ч), 16(ч), 27(ч), 28(ч)  
Масштаб 1:10000

Площадь – 1,2739 га



## УСЛОВНЫЕ ОБОЗНАЧЕНИЯ

 - границы проектируемого лесного участка



Количественные и качественные характеристики лесных участков, проектируемых для изменения границ лесов, расположенных в лесопарковых зонах и отнесение к лесам, расположенным в зеленых зонах в Кстовском участковом лесничестве Кстовского районного лесничества отражены в таблице 4.

Таблица 4

Количественные и качественные характеристики лесных участков Кстовского участкового лесничества, проектируемых для изменения границы лесов, расположенных в лесопарковых зонах

| Наименование участкового лесничества | № квартала | № выдела | Площадь, га   | Состав насаждения | Возраст, лет | Класс возраста | Бонитет | Полнота    | Запас, куб.м на 1га | Запас, куб.м на выделе |
|--------------------------------------|------------|----------|---------------|-------------------|--------------|----------------|---------|------------|---------------------|------------------------|
| Кстовское участковое лесничество     | 17         | 11       | 0,5058        | Сенокос           | -            | -              | -       | -          | -                   | -                      |
|                                      | 17         | 16       | 0,0521        | ЛК 6СЗЛ1Б         | 51           | 3              | 1       | 0,8        | 260                 | 14                     |
|                                      | 17         | 27       | 0,5722        | Нефтепровод       | -            | -              | -       | -          | -                   | -                      |
|                                      | 17         | 28       | 0,1438        | ЛЭП               | -            | -              | -       | -          | -                   | -                      |
| Итого лесных земель                  |            |          | 0,0521        |                   |              |                |         | 260        | 14                  |                        |
| Итого нелесных земель                |            |          | 1,2218        |                   |              |                |         | -          | -                   |                        |
| <b>Всего</b>                         |            |          | <b>1,2739</b> |                   |              |                |         | <b>260</b> | <b>14</b>           |                        |

От общей площади лесных участков на долю лесных земель приходится 5 % территории, на долю нелесных земель - 95 %.

Основной лесообразующей породой на проектируемом лесном участке является сосна.

Преобладающей, как по площади, так и по запасу, является группа приспевающих, на долю которых приходится 100% от площади лесопокрытых земель.

Распределение общих запасов по породам сходно с распределением по площадям. Общий запас древесины всех древесных пород - 14 м<sup>3</sup>. Из него на долю сосны приходится 8 м<sup>3</sup>, на долю лиственницы - 4 м<sup>3</sup>, на долю березы - 2 м<sup>3</sup>

Средний возраст насаждений - 51 год.

Рассматривая распределение насаждений по классам бонитета, можно

отметить, что преобладают насаждения 1 класса бонитета.

Преобладающей полнотой в лесных массивах является полнота 0,8.

Средний состав насаждений - 6СЗЛ1Б

С учетом требований Правил по площади лесных участков уменьшение площади и изменение местоположения защитных лесов проектом не предусмотрено. Данный проект отвечает требованиям существующего разделения лесов Нижегородской области по целевому назначению, категориям защитных лесов и оснований их установления.

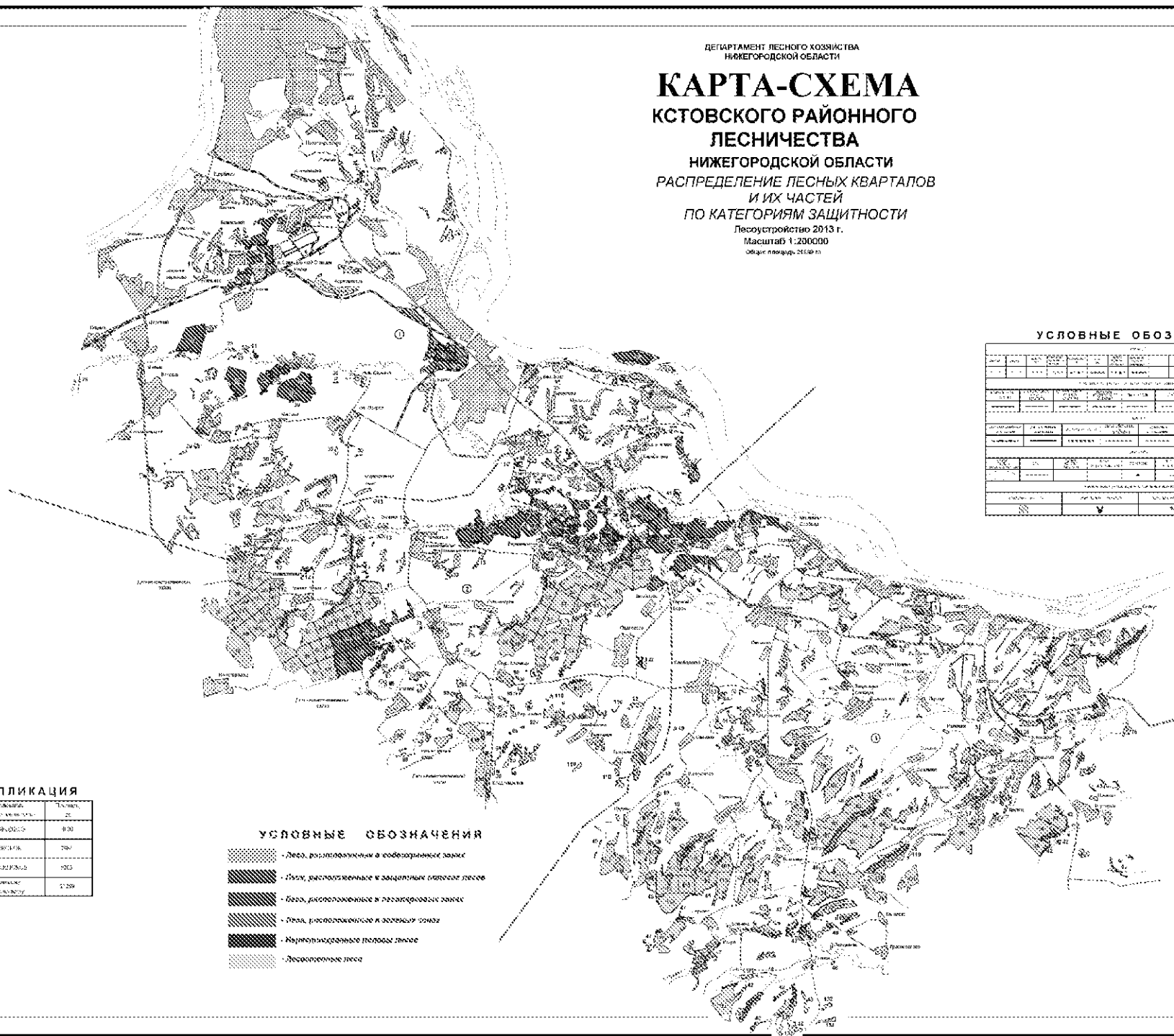
Территориальное размещение испрашиваемого лесного участка с указанием участкового лесничества, категорий защитных лесов, а также местоположение проектируемого лесного участка с указанием границ кварталов показаны на рис. 2

ДЕПАРТАМЕНТ ЛЕСНОГО ХОЗЯЙСТВА  
НИЖЕГОРОДСКОЙ ОБЛАСТИ

# КАРТА-СХЕМА КСТОВСКОГО РАЙОННОГО ЛЕСНИЧЕСТВА

НИЖЕГОРОДСКОЙ ОБЛАСТИ  
РАСПРЕДЕЛЕНИЕ ЛЕСНЫХ КВАРТАЛОВ  
И ИХ ЧАСТЕЙ  
ПО КАТЕГОРИЯМ ЗАЩИТНОСТИ

Лесоустройство 2013 г.  
Масштаб 1:200000  
Объем площади: 255,00 га



## УСЛОВНЫЕ ОБОЗНАЧЕНИЯ

| Лес                                 |             | Лесная часть                                |             | Лесопосадочный материал                   |             | Лесопосадочный материал            |             | Лесопосадочный материал            |             | Лесопосадочный материал |             |
|-------------------------------------|-------------|---|-------------|---|-------------|------------------------------------|-------------|------------------------------------|-------------|-------------------------|-------------|
| Категория                           | Обозначение | Категория                                   | Обозначение | Категория                                 | Обозначение | Категория                          | Обозначение | Категория                          | Обозначение | Категория               | Обозначение |
| Лес, расположенный в охранных зонах | [Hatching]  | Лес, расположенный в защитных полосах лесов | [Hatching]  | Лес, расположенный в лесопосадочных зонах | [Hatching]  | Лес, расположенный в зеленых зонах | [Hatching]  | Культурно-ландшафтные полосы лесов | [Hatching]  | Лесопосадочные леса     | [Hatching]  |

## ЭКСПЛИКАЦИЯ

| №                   | Содержание              | Площадь, га |
|---------------------|-------------------------|-------------|
| 1                   | Лесопосадочный материал | 25          |
| 2                   | Лесопосадочный материал | 9,30        |
| 3                   | Культурный              | 780         |
| 4                   | Лесопосадочный материал | 1003        |
| Итого по территории |                         | 1729        |

## УСЛОВНЫЕ ОБОЗНАЧЕНИЯ

- [Hatching] - Лес, расположенный в охранных зонах
- [Hatching] - Лес, расположенный в защитных полосах лесов
- [Hatching] - Лес, расположенный в лесопосадочных зонах
- [Hatching] - Лес, расположенный в зеленых зонах
- [Hatching] - Культурно-ландшафтные полосы лесов
- [Hatching] - Лесопосадочные леса

### 3. Характеристика лесных участков, проектируемых для включения в границы лесов, расположенных в лесопарковых зонах

Кулебакское районное лесничество департамента лесного хозяйства Нижегородской области расположено в юго-западной части Нижегородской области на территории г.о.г. Кулебаки. Административный центр г. Кулебаки.

Юридический и почтовый адрес лесничества: 607012, Нижегородская область, г. Кулебаки, ул. Степана Разина, д.258, тел. (83176) 5-05-10, 5-57-47.

В северной части Кулебакское районное лесничество граничит с Навашинским районным лесничеством, на востоке - с Мухтоловским межрайонным, на юго-западе - с Выксунским районным лесничеством, протяженность лесничества с севера на юг – 41 км, с востока на запад – 52 км.

В соответствии с Приказом Минприроды России от 18 августа 2014 г. № 367 «Об утверждении Перечня лесорастительных зон Российской Федерации и Перечня лесных районов Российской Федерации» территория Кулебакского районного лесничества отнесена к хвойно-широколиственным лесам европейской части Российской Федерации.

Структура Кулебакского районного лесничества по данным государственного лесного реестра на 1 января 2019 г. приведена в таблице 5.

Таблица 5

Структура лесничества.

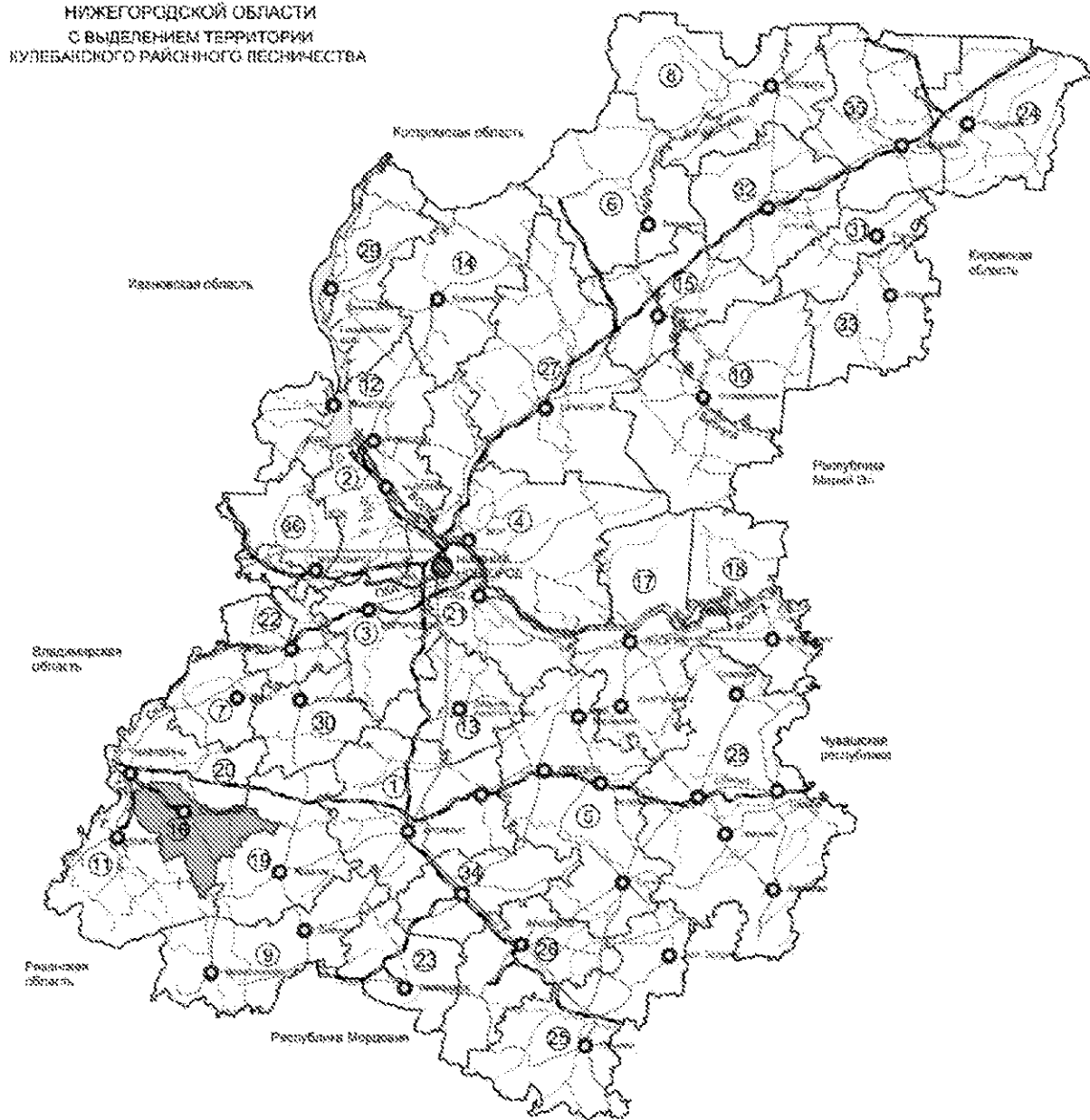
| № п/п                           | Наименование участковых лесничеств | Административный район (муниципальное образование) | Общая площадь, га | Лесистость районов (территории) расположения участковых лесничеств, % |
|---------------------------------|------------------------------------|--|-------------------|---|
| 1                               | 2                                  | 3  | 4                 | 5   |
| 1                               | Велетьминское                      | Кулебакский  | 10 962            | 80,5  |
| 2                               | Красненское                        |  | 18 370            |   |
| 3                               | Кулебакское                        |  | 10 870            |   |
| 4                               | Саваслейское                       |  | 17 414            |   |
| 5                               | Тёпловское                         |  | 16 595            |   |
| Всего по районному лесничеству: |                                    |  | 74 211            |   |

Информация представлена согласно данным лесохозяйственного регламента Кулебакского районного лесничества, утвержденного приказом департамента лесного хозяйства Нижегородской области от 16 февраля 2018 г. № 139. Срок действия лесохозяйственного регламента Кулебакского районного лесничества с 29 июля 2018 г. по 29 июля 2028 г.

Из границ лесов, расположенных в зеленых зонах, проектируется исключить часть квартала Кулебакского участкового лесничества, расположенного в лесном квартале № 10 Кулебакского районного лесничества на площади 2,2 га.

Рис.3. Местоположение Кулебакского районного лесничества

**СХЕМАТИЧЕСКАЯ КАРТА  
НИЖЕГОРДСКОЙ ОБЛАСТИ  
С ВЫДЕЛЕНИЕМ ТЕРРИТОРИИ  
КУЛЕБАКСКОГО РАЙОННОГО ЛЕСНИЧЕСТВА**



| РАЙОННЫЕ ЛЕСНИЧЕСТВА |                          |                  |                      | ПОСЕЛЕНЧЕСКО-ТЕРРИТОРИАЛЬНЫЕ ОБЪЕКТЫ |                       |
|----------------------|--------------------------|------------------|----------------------|--------------------------------------|-----------------------|
| 1 Арзамасское        | 10 Воротынецкое          | 19 Бутурлинское  | 28 Саровское         | Железные дороги                      | Республика Мордовия   |
| 2 Балахнинское       | 11 Дзержинское           | 20 Канавинское   | 29 Дзержинское       | Водопольные объекты                  |                       |
| 3 Богородское        | 12 Гавриловское          | 21 Нижегородское | 30 Саровское         | Дороги областного значения           | Нижегородская область |
| 4 Борское            | 13 Дзержинско-Сормовское | 22 Давыдовское   | 31 Тонкинское        | ГРЭСы                                |                       |
| 5 Бурганское         | 14 Дзержинское           | 23 Дзержинское   | 32 Уренское          | Лесничество                          |                       |
| 6 Бурнаковское       | 15 Канавинское           | 24 Гагаринское   | 33 Дзержинское       |                                      |                       |
| 7 Давыдовское        | 16 Канавинское           | 25 Покосновское  | 34 Канавинское       | Городские объекты                    |                       |
| 8 Высокоское         | 17 Канавинское           | 26 Тарбаганы     | 35 Канавинское       |                                      |                       |
| 9 Вадковское         | 18 Канавинское           | 27 Семеновское   | 36 Горьковский район |                                      |                       |



По данным лесохозяйственного регламента Кулебакского районного лесничества распределение лесов по категориям защитных лесов представлено в таблице 6.

Таблице 6

Разделение лесов по целевому назначению и категориям защитных лесов

| № п/п | Целевое назначение лесов   | Площадь, га %           |
|-------|--|-------------------------|
| 1.    | Защитные леса, всего в том числе:  | 27184<br>(37%)          |
| 1.1.  | Леса, расположенные в водоохраных зонах  | 4372<br>(5,89%)         |
| 1.2.  | Леса, выполняющие функции защиты природных и иных объектов, всего  | 13513<br>(18,21%)       |
|       | в том числе:   |                         |
|       | а) Леса, расположенные в первом и втором поясах зон санитарной охраны источников питьевого и хозяйственно-бытового водоснабжения (леса, расположенные в границах соответствующих поясов зон санитарной охраны источников питьевого и хозяйственно-бытового водоснабжения, установленных в соответствии с требованиями законодательства в области обеспечения санитарно-эпидемиологического благополучия населения) | 1296<br>(1,75%)         |
|       | б) Леса, расположенные в защитных полосах лесов (леса, расположенные в границах полос отвода железных дорог и придорожных полос автомобильных дорог, установленных в соответствии с законодательством Российской Федерации о железнодорожном транспорте, законодательством об автомобильных дорогах и о дорожной деятельности)   | 3717<br>(5,01%)         |
|       | в) Леса, расположенные в зеленых зонах   | 6831<br>(9,20%)         |
|       | г) Леса, расположенные в лесопарковых зонах  | 1669<br>(2,25%)         |
| 1.3.  | Ценные леса, всего   | 9299<br>(12,53%)        |
|       | в том числе:   |                         |
|       | а) Лесостепные леса  | 542<br>(0,73%)          |
|       | б) Запретные полосы лесов, расположенные вдоль водных объектов   | 8272<br>(11,15%)        |
|       | в) Нерестоохранные полосы лесов  | 485<br>(0,65%)          |
| 1.4.  | Эксплуатационные леса  | 47027<br>(63,37%)       |
|       | <b>Всего лесов</b>   | <b>74211<br/>(100%)</b> |

С учетом существующего отнесения лесов Кулебакского районного лесничества по целевому назначению к категориям защитных лесов, представляется возможным компенсировать площадь исключаемых лесных участков включением в границы лесов, расположенных в лесопарковых зонах лесных участков, которые расположены на территории Кулебакского районного лесничества и в настоящее время отнесенных к лесам, расположенных в зеленых зонах. В целях реализации п. 17 Правил изменения границ земель, на которых располагаются леса, указанные в пунктах 3 и 4 части 1 статьи 114 Лесного кодекса Российской Федерации, и определения функциональных зон в лесах, расположенных в лесопарковых зонах, утвержденных постановлением Правительства Российской Федерации от 21 декабря 2019 г. № 1755, были проанализированы общие площади, местоположение лесных кварталов Кулебакского участкового лесничества Кулебакского районного лесничества, а также количественные и качественные характеристики насаждений, произрастающих в них.

В результате проведенного сопоставительного анализа лесных участков, проектируемых для включения в границы лесов, расположенных в лесопарковых зонах, в качестве оптимального варианта выбран лесной участок в квартале № 10 (выдел 17) Кулебакского участкового лесничества Кулебакского районного лесничества.

Характеристика лесных участков, предлагаемых к исключению из лесов, расположенных в зеленых зонах, приводится в информации государственного лесного реестра о лесном участке.

Ведомость кварталов и выделов, предлагаемых для включения в границы лесов, расположенных в лесопарковых зонах, в Кулебакском районном лесничестве приведена в таблице 7, расположение и границы лесного участка показаны на схеме.

Ведомость кварталов, предлагаемых для включения в границы лесов,  
расположенных в лесопарковых зонах

| Наименование<br>участкового<br>лесничества | В леса, расположенные в<br>лесопарковых зонах |          |             | Из лесов, расположенных в зеленых<br>зонах |          |             |
|--|---|----------|-------------|--|----------|-------------|
|  | № квартала                                    | № выдела | площадь, га | № квартала                                 | № выдела | площадь, га |
| <b>Кулебакское районное лесничество</b>    |   |          |             |  |          |             |
| Кулебакское<br>участковое<br>лесничество   | 10  | 17       | 2,2         | 10   | 17       | 2,2         |
|  | <b>Итого</b>                                  |          | <b>2,2</b>  | <b>Итого</b>                               |          | <b>2,2</b>  |

Лесной квартал № 10 (выдел 17) Кулебакского участкового лесничества Кулебакского районного лесничества относится к защитным лесам: леса, расположенные в зеленых зонах.

В проектной документации части квартала проектируется отнести в границы зоны с особыми условиями использования территории и с более строгим правовым режимом использования лесов.

Лесной квартал № 10 (выдел 17) Кулебакского участкового лесничества Кулебакского районного лесничества находится вблизи населенного пункта пос. Молочной Фермы, вокруг которого будут располагаться леса, расположенные в лесопарковых зонах. Развитая дорожная сеть и обеспеченность населения транспортом делает доступным для рекреационной цели лесной участок вблизи данного населенного пункта не только для местного населения.

Общая площадь проектируемого лесного участка в квартале № 10 (выдел 17) Кулебакского участкового лесничества Кулебакского районного лесничества составляет – 2,2 га.

Лесные участки, входящие в состав квартала № 10 (выдел 17) Кулебакского участкового лесничества Кулебакского районного лесничества не находятся у граждан, юридических лиц в собственности, постоянном (бессрочном) пользовании, а также безвозмездном срочном пользовании.

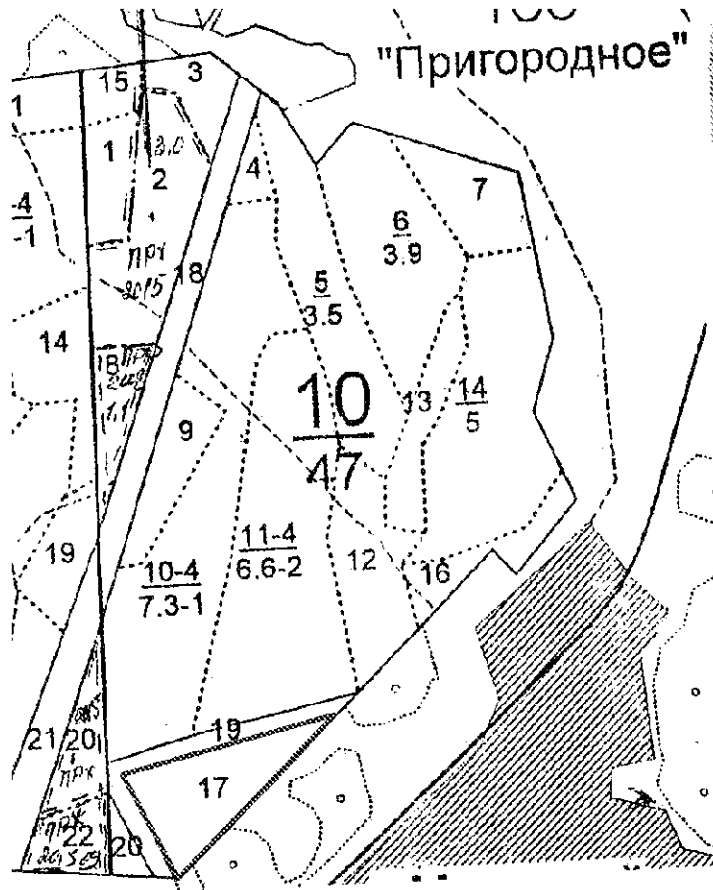
# СХЕМА

расположения и границы лесного участка, проектируемого  
к исключению из границ лесов, расположенных в зеленых зонах  
КУЛЕБАКСКОГО РАЙОННОГО ЛЕСНИЧЕСТВА  
КУЛЕБАКСКОГО УЧАСТКОВОГО ЛЕСНИЧЕСТВА

Квартал № 10 выд. 17 (ч)

Масштаб 1:10000

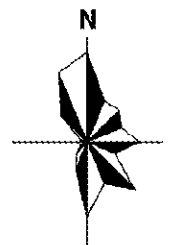
Площадь – 2,2 га



## УСЛОВНЫЕ ОБОЗНАЧЕНИЯ



- границы проектируемого лесного участка



Проектирование данного лесного участка для включения в границы лесов, расположенных в лесопарковых зонах вблизи населенного пункта, является логичным и отвечающим требованиям постановления Правительства Российской Федерации от 21 декабря 2019 г. № 1755.

В состав компенсирующего участка включаются лесные массивы, площадь которых не меньше площади лесного участка, исключаемого из лесов, расположенных в лесопарковых зонах, что также соответствует требованиям вышеупомянутого нормативного правового акта, и не приведет к уменьшению площади лесов, расположенных в лесопарковых зонах на территории Нижегородской области.

Компенсирующий лесной участок сформирован в границах лесного квартала, что соответствует требованиям, установленным Лесным кодексом Российской Федерации к проектной документации, подготовка которой, осуществляется в рамках проектирования лесного участка.

Расположение лесных участков в границах защитных лесов предполагает отнесение к выделенным функциональным зонам, которые устанавливаются в целях дифференциации режима использования, охраны, защиты и воспроизводства лесов в различных частях лесов, расположенных в лесопарковых зонах. Правилами изменения границ земель, на которых располагаются леса, указанные в пунктах 3 и 4 части 1 статьи 114 Лесного кодекса Российской Федерации, и определения функциональных зон в лесах, расположенных в лесопарковых зонах, утвержденными постановлением Правительства Российской Федерации от 21 декабря 2019 г. №1755, определено, что установление функциональных зон в лесопарковых зонах осуществляется органом государственной власти субъекта Российской Федерации.

В соответствии пунктами 3 и 5 постановления Правительства Российской Федерации от 7 мая 2019 г. № 566 «Об утверждении Правил выполнения работ по лесовосстановлению или лесоразведению лицами, использующими леса в соответствии со статьями 43-46 Лесного кодекса Российской Федерации, и лицами,

обратившимися с ходатайством или заявлением об изменении целевого назначения лесного участка» на данном участке возможно провести мероприятие по лесовосстановлению или лесоразведению в случае образования гари или естественного отпада насаждений достигших возраста переспелости или усыхания вследствие болезни. Лесовосстановительные работы предварительно запроектированы на территории Кстовского районного лесничества Кстовского участкового лесничества в квартале 95 выделе 3 на площади 1,49 га. Количественные и качественные характеристики лесных участков, проектируемых для включения в границы лесов, расположенных в зеленых зонах, приведены в таблице 8.

Таблица 8

Количественные и качественные характеристики лесных участков, проектируемых для включения в границы лесов, расположенных в зеленых зонах

| Наименование участкового лесничества | № квартала | № выдела | Площадь, га | Состав насаждения | Возраст, лет | Класс возраста | Бонитет | Полнота | Запас, куб.м на 1га | Запас, куб.м на выделе |
|--------------------------------------|------------|----------|-------------|-------------------|--------------|----------------|---------|---------|---------------------|------------------------|
| Кулебакское участковое лесничество   | 10         | 17       | 2,2         | Болото            | -            | -              | -       | -       | -                   | -                      |
| Итого лесных земель                  |            |          | -           |                   |              |                |         |         | -                   | -                      |
| Итого нелесных земель                |            |          | 2,2         |                   |              |                |         |         | -                   | -                      |
| <b>Всего</b>                         |            |          | <b>2,2</b>  |                   |              |                |         |         | -                   | -                      |

Нелесные земли составляют 100 % территории.

Компенсирующий участок образует живописный лесной массив с хорошей транспортной доступностью и благоприятными санитарно-гигиеническими условиями, которые относительно удалены от источников загрязнения, при этом атмосфера, почвы, поверхностные и грунтовые воды полностью сохраняют условия естественной очистки.

Исходя из количественных, качественных и иных характеристик лесного квартала № 10 (выдел 17) Кулебакского участкового лесничества Кулебакского

районного лесничества следует, что насаждения, которые произрастают на лесном участке, включаемые в границы лесов, расположенных в лесопарковых зонах, обладают не менее ценными, с точки зрения рекреационного использования качествами, что и насаждения, расположенные на испрашиваемом лесном участке.

В соответствии с частью 4 статьи 12 Лесного кодекса Российской Федерации защитные леса подлежат освоению в целях сохранения средообразующих, водоохранных, защитных, санитарно-гигиенических, оздоровительных и иных полезных функций лесов с одновременным использованием лесов при условии, если это использование совместимо с целевым назначением защитных лесов и выполняемыми ими полезными функциями.

Лесные участки в квартале № 10 (выдел 17) Кулебакского участкового лесничества Кулебакского районного лесничества общей площадью 2,2 га, включаемые в границы лесов, расположенных в лесопарковых зонах, в полной мере компенсируют уменьшение площади лесов, расположенных в лесопарковых зонах на территории Кстовского участкового лесничества Кстовского районного лесничества Нижегородской области, связанное с исключением из границ существующих лесов, расположенных в лесопарковых зонах лесных участков, испрашиваемых в целях реконструкции объекта: «МН Альметьевск-Горький-3 Ду1000 мм. Замена перехода через малый водоток р. Шелокшонка, 568,1 км. Реконструкция»

При этом лесные участки в квартале № 17 (части выделов 11, 16, 27, 28) Кстовского участкового лесничества будут относиться к защитным лесам – леса, расположенные в зеленых зонах, что положительно скажется на реконструкции магистрального нефтепровода.

При проектировании границ и площади защитных лесов Нижегородской области площадь лесов, расположенных в лесопарковых зонах, не уменьшается.

Территориальное размещение испрашиваемого лесного участка, с указанием участкового лесничества, категорий защитных лесов, а также местоположение проектируемого лесного участка с указанием границ кварталов, показаны на рис. 4.





#### **4. Проектирование участков лесов, расположенных в лесопарковых и зеленых зонах на территории Кстовского и Кулебакского районных лесничеств Нижегородской области**

В настоящей документации отражены результаты проектирования лесов, расположенных в лесопарковых зонах на лесном участке Кстовского участкового лесничества Кстовского районного лесничества и лесов, расположенных в зеленых зонах на лесном участке Кулебакского участкового лесничества Кулебакского районного лесничества.

Проектирование отнесения лесов, расположенных в лесопарковых зонах и лесов, расположенных в зеленых зонах осуществлено в соответствии с Лесным кодексом Российской Федерации (с учетом изменений, внесенными Федеральными законами) и Лесоустроительной инструкцией, утвержденной приказом Минприроды Российской Федерации от 29 марта 2018 г. № 122.

На лесном участке, расположенном в квартале № 10 (выдел 17) Кулебакского районного лесничества Кулебакского участкового лесничества осуществлено проектирование лесов, расположенных в лесопарковых зонах из лесов, расположенных в зеленых зонах.

В отношении лесного участка, расположенного в лесном квартале № 17 (части выделов 11, 16, 27, 28) Кстовского участкового лесничества Кстовского районного лесничества, выполнено проектирование изменения границ лесов, расположенных в лесопарковых зонах и отнесение к лесам, расположенных в зеленых зонах.

Проектирование выполнено на основании анализа состояния и использования лесов Кстовского и Кулебакского районных лесничеств, перспектив их освоения для государственных и муниципальных нужд, а также с учетом анализа оснований разделения лесов Нижегородской области по выполняемым функциям.

Лесной участок в составе лесного квартала № 17 (части выделов 11, 16, 27, 28) Кстовского участкового лесничества Кстовского районного лесничества

Нижегородской области, исключаемый из границ существующих лесов, расположенных в лесопарковых зонах лесных участков, испрашиваемый в целях реконструкции объекта: «МН Альметьевск-Горький-3 Ду1000 мм. Замена перехода через малый водоток р. Шелокшонка, 568,1 км. Реконструкция», на лесном участке общей площадью 1,2739 га, количественная и качественная характеристика, которого приведена в таблице 4, проектируется отнести по целевому назначению - защитные леса: леса, расположенные в зеленых зонах.

Основанием для реализации проекта является программа развития «Магистральных нефтепроводов Российской Федерации».

---

## ПРИЛОЖЕНИЕ

к постановлению Правительства  
Нижегородской области  
от 21.01.2020 № 51

### ИЗМЕНЕНИЯ

**площадей и границ лесов, расположенных в лесопарковых зонах и зеленых зонах Кстовского районного лесничества и Кулебакского районного лесничества департамента лесного хозяйства Нижегородской области**

1. Включить в состав лесов, расположенных в лесопарковых зонах, следующие лесные участки Кулебакского участкового лесничества Кулебакского районного лесничества департамента лесного хозяйства Нижегородской области:

| Кварталы      | Выделы | Площадь, га |
|---------------|--------|-------------|
| 10            | 17     | 2,2         |
| <b>Итого:</b> |        | <b>2,2</b>  |

2. Исключить из состава лесов, расположенных в лесопарковых зонах, следующие лесные участки Кстовского участкового лесничества Кстовского районного лесничества департамента лесного хозяйства Нижегородской области:

| Кварталы      | Выделы      | Площадь, га   |
|---------------|-------------|---------------|
| 17            | 11,16,27,28 | 1,2739        |
| <b>Итого:</b> |             | <b>1,2739</b> |

3. Включить в состав лесов, расположенных в зеленых зонах, следующие лесные участки Кстовского участкового лесничества Кстовского районного лесничества департамента лесного хозяйства Нижегородской области:

| Кварталы      | Выделы      | Площадь, га   |
|---------------|-------------|---------------|
| 17            | 11,16,27,28 | 1,2739        |
| <b>Итого:</b> |             | <b>1,2739</b> |

4. Исключить из состава лесов, расположенных в зеленых зонах, следующие лесные участки Кулебакского участкового лесничества Кулебакского районного лесничества департамента лесного хозяйства Нижегородской области:

| Кварталы      | Выделы | Площадь, га |
|---------------|--------|-------------|
| 10            | 17     | 2,2         |
| <b>Итого:</b> |        | <b>2,2</b>  |