



# Правительство Нижегородской области

## ПОСТАНОВЛЕНИЕ

23.10.2019 № 770

**Об утверждении изменений в генеральный план территории сельского поселения «Дивеевский сельсовет» Дивеевского муниципального района Нижегородской области, утвержденный решением сельского Совета Дивеевского сельсовета Дивеевского муниципального района Нижегородской области от 21 марта 2014 г. № 10**

В соответствии со статьями 8<sup>2</sup>, 24 Градостроительного кодекса Российской Федерации, пунктом 1 части 2 статьи 2 Закона Нижегородской области от 23 декабря 2014 г. № 197-3 «О перераспределении отдельных полномочий между органами местного самоуправления муниципальных образований Нижегородской области и органами государственной власти Нижегородской области», в целях обеспечения устойчивого развития территории сельского поселения «Дивеевский сельсовет» Дивеевского муниципального района Нижегородской области Правительство Нижегородской области **п о с т а н о в л я е т**:

1. Утвердить прилагаемые изменения в генеральный план территории сельского поселения «Дивеевский сельсовет» Дивеевского муниципального района Нижегородской области, утвержденный решением сельского Совета Дивеевского сельсовета Дивеевского муниципального района Нижегородской области от 21 марта 2014 г. № 10 (далее – генеральный план Дивеевского сельсовета), в части:

- изменения функциональной зоны территории, расположенной на восток от восточной границы с. Дивеево, с зоны «пашни» на зону «территория промышленных, коммунально-складских, транспортных и прочих предприятий» для размещения водозабора с. Дивеево;

- изменения функциональной зоны территории площадью 30000 кв. м, расположенной в 50 метрах на северо-восток от земельного участка с кадастровым номером 52:55:0080009:833, с зоны «застройка малоэтажными многоквартирными жилыми домами (до 4-х этажей включая мансардный)» на зону «территория центра, подцентра (зона деловой и коммерческой активности)» для размещения автостанции;

- изменения функциональной зоны земельного участка с кадастровым номером 52:55:0080010:764 с зоны «территория промышленных, коммунально-складских, транспортных и прочих предприятий» на зону «территория центра, подцентра (зона деловой и коммерческой активности)» для размещения перехватывающей парковки;

- изменения функциональной зоны земельных участков с кадастровыми номерами 52:55:0080010:629, 52:55:0080010:293, 52:55:0080010:761, 52:55:0080010:781 с зоны «застройка индивидуальными отдельно стоящими жилыми домами с приусадебными участками» на зону «застройка малоэтажными многоквартирными жилыми домами (до 4-х этажей включая мансардный)»;

- изменения функциональной зоны территории, расположенной в кадастровом квартале 52:55:0080009, в 500 метрах на восток от центрального водоема с. Дивеево, с зоны «застройка индивидуальными отдельно стоящими жилыми домами с приусадебными участками» на зону «застройка малоэтажными многоквартирными жилыми домами (до 4-х этажей включая мансардный)»;

- изменения функциональной зоны территории, расположенной в кадастровом квартале 52:55:0080007, в 350 метрах на юго-запад от центрального водоема с. Дивеево, с зоны «застройка индивидуальными отдельно стоящими жилыми домами с приусадебными участками резерв» на зону «застройка индивидуальными отдельно стоящими жилыми домами с приусадебными участками»;

- изменения планировочной структуры территории, расположенной в 10 м на север от д. Осиновка, кадастровый квартал 52:55:0080008;

- изменения функциональной зоны земельного участка с кадастровым номером 52:55:0090001:336 с зоны «территория промышленных, коммунально-складских, транспортных и прочих предприятий» на зону «пашни»;

- исключения условного обозначения «4. Территория хлебозавода» на земельном участке с кадастровым номером 52:55:0090001:286 и установления условного обозначения «13. Песчаный карьер (выработан), подлежащий рекультивации»;

- изменения функциональной зоны земельных участков с кадастровыми номерами 52:55:0070005:2101 и 52:55:0070005:2100 с зоны «пашни» на зону «территория объектов сельскохозяйственного назначения»;

- включения земельного участка с кадастровым номером 52:55:0090002:71 в границы населенного пункта д. Рузаново и установления для данного участка функциональной зоны «застройка индивидуальными отдельно стоящими жилыми домами с приусадебными участками»;

- приведения границ населенных пунктов с. Дивеево и д. Осиновка в соответствие со сведениями Единого государственного реестра недвижимости;

- размещения кладбища у д. Полупочинки и с. Яковлевка;

- изменения функциональной зоны земельного участка с кадастровым номером 52:55:0090003:1688 с зоны «территория культовых сооружений» на зону «территория промышленных, коммунально-складских, транспортных и прочих предприятий»;

- изменения функциональной зоны территории, расположенной в восточной части с. Кременки, с зоны «озелененные территории общего пользования» на зону «застройка индивидуальными отдельно стоящими жилыми домами с приусадебными участками»;

- изменения функциональной зоны территории, расположенной по ул. Полевой в с. Дивеево с зоны «застройка индивидуальными отдельно стоящими жилыми домами с приусадебными участками резерв» на зону

«застройка малоэтажными многоквартирными жилыми домами (до 4-х этажей включая мансардный)»;

- установления проектной функциональной зоны «застройка индивидуальными отдельно стоящими жилыми домами с приусадебными участками» для части земельного участка с кадастровым номером 52:55:0070003:318 и проектной функциональной зоны «территория центра, подцентра (зона деловой и коммерческой активности)» для части земельного участка с кадастровым номером 52:55:0070003:319.

2. Департаменту градостроительной деятельности и развития агломераций Нижегородской области:

2.1. В течение семи дней направить настоящее постановление главе местного самоуправления Дивеевского сельсовета Дивеевского муниципального района Нижегородской области.

2.2. Обеспечить размещение настоящего постановления на официальном сайте Правительства Нижегородской области в информационно-телекоммуникационной сети «Интернет».

3. Рекомендовать администрации Дивеевского сельсовета Дивеевского муниципального района Нижегородской области:

3.1. Обеспечить размещение генерального плана Дивеевского сельсовета с изменениями, утвержденными настоящим постановлением, на официальном сайте органа местного самоуправления в информационно-телекоммуникационной сети «Интернет».

3.2. Обеспечить размещение генерального плана Дивеевского сельсовета с изменениями, утвержденными настоящим постановлением, в Федеральной государственной информационной системе территориального планирования не позднее десяти дней со дня его утверждения.

4. Настоящее постановление подлежит официальному опубликованию.

И.о.Губернатора

Подлинник электронного документа, подписанного ЭП,  
хранится в системе электронного документооборота  
Правительства Нижегородской области

**СВЕДЕНИЯ О СЕРТИФИКАТЕ ЭП**

Сертификат: 0388379B1B6B08468216AA7700DA694AC0  
Кому выдан: Люлин Евгений Борисович  
Действителен: с 25.06.2019 до 25.06.2020

Е.Б.Люлин

## ИЗМЕНЕНИЯ

**в генеральный план территории сельского поселения «Дивеевский сельсовет» Дивеевского муниципального района Нижегородской области, утвержденный решением сельского Совета Дивеевского сельсовета Дивеевского муниципального района Нижегородской области от 21 марта 2014 г. № 10**

1. В томе I «Положение о территориальном планировании»:

1.1. В разделе 1.2 «Общие сведения об объекте проектирования» главы 1 «Цели и задачи территориального планирования»:

1.1.1. Абзацы первый-шестой изложить в следующей редакции:

«Территория сельского поселения «Дивеевский сельсовет» Дивеевского района Нижегородской области расположена в юго-западной части Дивеевского района. Связь населенных пунктов (сел, деревень), расположенных на территории муниципального образования с областным и районными центрами осуществляется по автомобильным дорогам общего пользования регионального значения:

- 22 ОП РЗ 22К-2136 Подъезд к с. Дивеево от а/д Выездное-Дивеево-Сатис;

- 22 ОП РЗ 22К-0064 Выездное-Дивеево-Сатис;

- 22 ОП РЗ 22К-0063 Ардаатов-Дивеево.

Автомобильным дорогам общего пользования межмуниципального значения:

- 22 ОП МЗ 22Н-2105 Подъезд к с.Большое Череватово от а/д Ардаатов-Дивеево;»;

1.1.2. После абзаца шестого дополнить абзацами следующего содержания:

«- 22 ОП МЗ 22Н-2106 Дивеево-Коврез;

- 22 ОП МЗ 22Н-2107 Осиновка-Кременки-Лихачи-Кошелиха;

- 22 ОП МЗ 22Н-2114 Малая объездная с.Дивеево;

- 22 ОП МЗ 22Н-2120 Дивеево-Полупочинки-Челатьма;

- 22 ОП МЗ 22Н-2124 Большое Череватово-Маевка;
- 22 ОП МЗ 22Н-2128 Большое Череватово-Малое Череватово;
- 22 ОП МЗ 22Н-2134 Осиновка-санаторий «Солнечная поляна.».

1.1.3. Абзац четырнадцатый дополнить словами: «, также граница проходит по кварталам 1, 2, 32, 91, 130 Дивеевского участкового лесничества.».

1.2. В главе 2 «Перечень мероприятий по территориальному планированию и последовательность их выполнения»:

1.2.1. Абзац одиннадцатый подраздела «Предложения по изменению границ сельскохозяйственного назначения» раздела 2-1 «Предложения по изменению границ населенных пунктов сельского поселения «Дивеевский сельсовет» дополнить предложением следующего содержания: «Также к переводу земель предлагаются земельные участки кадастрового квартала 52:55:0070009 из категории земель сельскохозяйственного назначения в земли промышленности, энергетики, транспорта общей площадью 7,5 га под размещение водозабора к востоку от с. Дивеево, на выезде, с правой стороны от трассы Нижний Новгород-Арзамас.».

1.2.2. В разделе 2-2 «Размещение планируемых объектов капитального строительства местного значения»:

1.2.2.1. Подраздел 2-2.1 «Размещение планируемых объектов капитального строительства транспорта» изложить в следующей редакции:

«2-2.1. Размещение планируемых объектов капитального строительства  
транспорта

- Строительство автодороги «Саров - Кременки»;
- строительство автомобильной дороги Проезд по д. Рузаново (протяженность 1,0 км);
- реконструкция участка автомобильной дороги Ардатов-Дивеево с искусственным дорожным сооружением на км 20+555 в Дивеевском муниципальном районе Нижегородской области;
- строительство автомобильной дороги северный обход с. Дивеево в Дивеевском муниципальном районе Нижегородской области;

- реконструкция автомобильных дорог общего пользования регионального и межмуниципального значения, находящихся в государственной собственности Нижегородской области;

- строительство автомобильной дороги местного значения, обеспечивающей обход центральной части с. Дивеево с восточной стороны.

- строительство 5 мостов через водоемы на автомобильных дорогах и улицах (в т.ч. один мост на I очередь);

- организация новых гаражных массивов общей вместимостью 1320 м/м (в т.ч. на 625 м/м на I очередь);

- строительство СТО на автодороге регионального значения Подъезд к с. Дивеево от а/д Выездное-Дивеево-Сатис на 3 поста и строительство двух СТО в промзоне с. Дивеево на 6 постов и 7 постов на I очередь.

- строительство СТО в промзоне с. Дивеево на 6 постов на расчетный срок;

- организация специального сооружения местного значения для обслуживания судов малой авиации;

- строительство автомобильной дороги местного значения, обеспечивающей связь восточной и западной частей села;

- строительство автостанции в юго-восточной части с. Дивеево: кирпичное одноэтажное здание с техническим подпольем высотой 1,8 м; максимальное расчетное суточное отправление до 1 тыс. пассажиров в сутки; вместимость автостанции 75 человек; с расчетным автобусным единовременным отправлением трех междугородних и одного местного; с расчетным единовременным автобусным прибытием двух междугородних и одного местного; с расчетным количеством мест отстоя шести междугородних и восьми местных автобусов; площадь земельного участка: ориентировочно 10000 кв.м; общая площадь здания автостанции ориентировочно 250 кв.м (уточняется проектом);

- организация перехватывающей парковки для индивидуальных автомобилей и туристических автобусов площадью около 5,4 га и вместимостью 1000 м/м для легковых автомобилей и 71 м/м для автобусов.

Общая вместимость составит 1071 м/м. Площадь и вместимость автостоянки может быть уточнена на следующих стадиях проектирования.».

1.2.2.2. В подразделе 2-2.2 «Размещение планируемых объектов капитального строительства жилищно-коммунального хозяйства»:

1) подраздел «Водоснабжение» дополнить абзацем следующего содержания:

«- строительство единого водозабора с водоводом для водоснабжения с. Дивеево в восточной части сельского поселения на первую очередь строительства.».

2) дополнить подразделом «Дождевая канализация» следующего содержания:

#### «Дождевая канализация

Развитие системы дождевой канализации:

- строительство сетей дождевой канализации в с. Дивеево на первую очередь – 7,1 км;
- строительство очистных сооружений дождевой канализации в с. Дивеево на первую очередь строительства;
- строительство насосных станций дождевой канализации в с. Дивеево на первую очередь – 4 шт.».

1.2.2.3. Дополнить подразделом 2-2.6 «Размещение планируемых объектов инженерной инфраструктуры» следующего содержания:

#### «2-2.6 Размещение планируемых объектов инженерной инфраструктуры

Проектом предлагается строительство набережной по берегам реки Вичкинза в исторической части с. Дивеево, благоустройство территории, прилегающей к пруду, расположенному в северо-восточной части монастыря, с сохранением конфигурации пруда.».

1.2.3. Раздел 2-3 «Мероприятия по охране окружающей среды для развития планируемых объектов капитального строительства» дополнить абзацем следующего содержания:

«- Строительство набережной по берегам реки Вичкинзы в исторической части с. Дивеево, благоустройство территории, прилегающей к пруду.».



1.2.4. В разделе 2-4 «Основные технико-экономические показатели»:

1.2.4.1. В таблице «Технико-экономические показатели»:

1) подпункт 1.3 «Земли лесного фонда» пункта 1 «Общая площадь земель в границах проектирования, в том числе:» изложить в следующей редакции:

«

1.3	Земли лесного фонда	га	15682,4	15682,4	15682,4
-----	---------------------	----	---------	---------	---------

»;

2) в пункте 8 «Транспортная инфраструктура»:

- подпункт 8.1 «Улично-дорожная сеть» изложить в следующей редакции:

«

8.1	Улично-дорожная сеть				
	- Автодороги общего пользования регионального значения / основные улицы сельского поселения в границах населённых пунктов	км	26,181	34,181	38,681
	- Автодороги общего пользования межмуниципального значения / основные улицы сельского поселения в границах населённых пунктов	км	38,837	38,837	38,837
	- Автодороги общего пользования местного значения / основные улицы сельского поселения в границах населённых пунктов	км	21,495	33,033	51,831

»;

- подпункт 8.4 «Сооружения для обслуживания и хранения транспортных средств» дополнить позицией следующего содержания:

«

	- Перехватывающая парковка	м/м	-	1071	1071
--	----------------------------	-----	---	------	------

»;

- дополнить подпунктом 8.5 «Строительство автостанции» следующего содержания:

«

8.5	- Строительство автостанции	объект	-	1	1
-----	-----------------------------	--------	---	---	---

».

1.2.4.2. В таблице «Параметры функциональных зон»:

1) в пункте 1 «Жилая зона, в том числе»:

- в подпункте «застройка индивидуальными отдельно стоящими жилыми домами с приусадебными участками» цифры «1062,9» заменить цифрами «1116,3»;

- в подпункте «застройка малоэтажными многоквартирными жилыми домами (до 4 этажей, включая мансардный)» цифры «39» заменить цифрами «36».

2) в пункте 2 «Общественно-деловая зона» цифры «38,95» заменить цифрами «40».

2. В карты генерального плана внести следующие изменения:

2.1. Изменение функциональной зоны территории, расположенной на восток от восточной границы с. Дивеево, с зоны «пашни» на зону «территорию промышленных, коммунально-складских, транспортных и прочих предприятий» для размещения водозабора с. Дивеево;

- изменение функциональной зоны территории площадью 30000 кв. м, расположенной в 50 метрах на северо-восток от земельного участка с кадастровым номером 52:55:0080009:833, с зоны «застройка малоэтажными многоквартирными жилыми домами (до 4-х этажей включая мансардный)» на зону «территория центра, подцентра (зона деловой и коммерческой активности)» для размещения автостанции;

- изменение функциональной зоны земельного участка с кадастровым номером 52:55:0080010:764 с зоны «территория промышленных, коммунально-складских, транспортных и прочих предприятий» на зону «территория центра, подцентра (зона деловой и коммерческой активности)» для размещения перехватывающей парковки;

- изменение функциональной зоны земельных участков с кадастровыми номерами 52:55:0080010:629, 52:55:0080010:293, 52:55:0080010:761, 52:55:0080010:781 с зоны «застройка индивидуальными отдельно стоящими жилыми домами с приусадебными участками» на зону «застройка малоэтажными многоквартирными жилыми домами (до 4-х этажей включая мансардный)»;

- изменение функциональной зоны территории, расположенной в кадастровом квартале 52:55:0080009, в 500 метрах на восток от центрального водоема с. Дивеево, с зоны «застройка индивидуальными отдельно стоящими жилыми домами с приусадебными участками» на зону «застройка малоэтажными многоквартирными жилыми домами (до 4-х этажей включая мансардный)»;

- изменение функциональной зоны территории, расположенной в кадастровом квартале 52:55:0080007, в 350 метрах на юго-запад от центрального водоема с. Дивеево, с зоны «резерв застройки индивидуальными отдельно стоящими жилыми домами с приусадебными участками» на зону «застройка индивидуальными отдельно стоящими жилыми домами с приусадебными участками»;

- изменение планировочной структуры территории, расположенной в 10 м на север от д. Осиновка, кадастровый квартал 52:55:0080008;

- изменение функциональной зоны земельных участков с кадастровыми номерами 52:55:0070005:2101 и 52:55:0070005:2100 с зоны «пашни» на зону «территория объектов сельскохозяйственного назначения»;

- приведение границ населенных пунктов с. Дивеево и д. Осиновка в соответствие со сведениями Единого государственного реестра недвижимости;

- изменение функциональной зоны территории, расположенной по ул. Полевой в с. Дивеево с зоны «застройка индивидуальными отдельно стоящими жилыми домами с приусадебными участками резерв» на зону «застройка малоэтажными многоквартирными жилыми домами (до 4-х этажей включая мансардный)»;

- установление проектной функциональной зоны «застройка индивидуальными отдельно стоящими жилыми домами с приусадебными участками» для части земельного участка с кадастровым номером 52:55:0070003:318 и проектной функциональной зоны «территория центра, подцентра (зона деловой и коммерческой активности)» для части земельного участка с кадастровым номером 52:55:0070003:319:

- в карте «Проектный план. Сводная карта. Зонирование территории» согласно приложению 1.1 к настоящим изменениям;

- в карте «Карта развития объектов транспортной инфраструктуры» согласно приложению 1.2 к настоящим изменениям;

- в карте «Карта развития объектов социально-бытовой и культурной инфраструктуры» согласно приложению 1.3 к настоящим изменениям;

- в карте «Карта развития объектов и сетей инженерно-технического обеспечения (водоснабжение и канализация)» согласно приложению 1.4 к настоящим изменениям;

- в карте «Карта развития объектов и сетей инженерно-технического обеспечения (теплогазоснабжения)» согласно приложению 1.5 к настоящим изменениям;

- в карте «Карта развития объектов и сетей инженерно-технического обеспечения (электроснабжение и связь)» согласно приложению 1.6 к настоящим изменениям.

2.2. Изменение функциональной зоны земельного участка с кадастровым номером 52:55:0090001:336 с зоны «территория промышленных, коммунально-складских, транспортных и прочих предприятий» на зону «пашни»;

- исключение условного обозначения «4. Территория хлебозавода» на земельном участке с кадастровым номером 52:55:0090001:286 и установление условного обозначения «13. Песчаный карьер (выработан), подлежащий рекультивации»;

- включение земельного участка с кадастровым номером 52:55:0090002:71 в границы населенного пункта д. Рузаново и установления для данного участка

функциональной зоны «застройка индивидуальными отдельно стоящими жилыми домами с приусадебными участками»;

- изменение функциональной зоны земельного участка с кадастровым номером 52:55:0090003:1688 с зоны «территория культовых сооружений» на зону «территория промышленных, коммунально-складских, транспортных и прочих предприятий»;

- изменение функциональной зоны территории, расположенной в восточной части с. Кременки, с зоны «озелененные территории общего пользования» на зону «застройка индивидуальными отдельно стоящими жилыми домами с приусадебными участками»:

- в карте «Проектный план. Сводная карта. Зонирование территории» согласно приложению 2.1 к настоящим изменениям;

- в карте «Карта развития объектов транспортной инфраструктуры» согласно приложению 2.2 к настоящим изменениям;

- в карте «Карта развития объектов социально-бытовой и культурной инфраструктуры» согласно приложению 2.3 к настоящим изменениям;

- в карте «Карта развития объектов и сетей инженерно-технического обеспечения (водоснабжение и канализация)» согласно приложению 2.4 к настоящим изменениям;

- в карте «Карта развития объектов и сетей инженерно-технического обеспечения (теплогазоснабжения)» согласно приложению 2.5 к настоящим изменениям;

- в карте «Карта развития объектов и сетей инженерно-технического обеспечения (электроснабжение и связь)» согласно приложению 2.6 к настоящим изменениям.

2.3. Отобразить размещение кладбища у д. Полупочинки в следующих картах генерального плана:

- в карте «Проектный план. Сводная карта. Зонирование территории» согласно приложению 3.1 к настоящим изменениям;

- в карте «Карта развития объектов транспортной инфраструктуры» согласно приложению 3.2 к настоящим изменениям;

- в карте «Карта развития объектов социально-бытовой и культурной инфраструктуры» согласно приложению 3.3 к настоящим изменениям;

- в карте «Карта развития объектов и сетей инженерно-технического обеспечения (водоснабжение и канализация)» согласно приложению 3.4 к настоящим изменениям;

- в карте «Карта развития объектов и сетей инженерно-технического обеспечения (теплогазоснабжения)» согласно приложению 3.5 к настоящим изменениям;

- в карте «Карта развития объектов и сетей инженерно-технического обеспечения (электроснабжение и связь)» согласно приложению 3.6 к настоящим изменениям.

2.4. Отобразить размещение кладбища у с. Яковлевка в следующих картах генерального плана:

- в карте «Проектный план. Сводная карта. Зонирование территории» согласно приложению 4.1 к настоящим изменениям;

- в карте «Карта развития объектов транспортной инфраструктуры» согласно приложению 4.2 к настоящим изменениям;

- в карте «Карта развития объектов социально-бытовой и культурной инфраструктуры» согласно приложению 4.3 к настоящим изменениям;

- в карте «Карта развития объектов и сетей инженерно-технического обеспечения (водоснабжение и канализация)» согласно приложению 4.4 к настоящим изменениям;

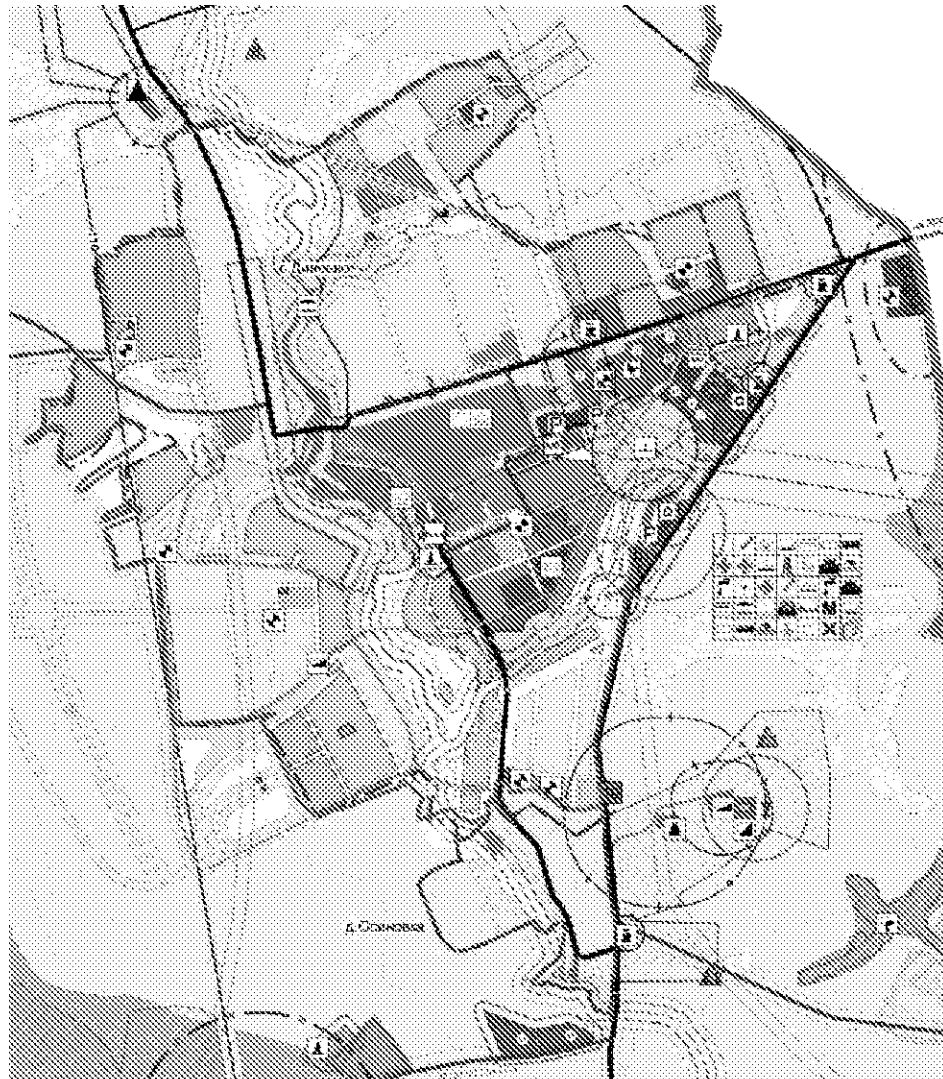
- в карте «Карта развития объектов и сетей инженерно-технического обеспечения (теплогазоснабжения)» согласно приложению 4.5 к настоящим изменениям;

- в карте «Карта развития объектов и сетей инженерно-технического обеспечения (электроснабжение и связь)» согласно приложению 4.6 к настоящим изменениям.

---

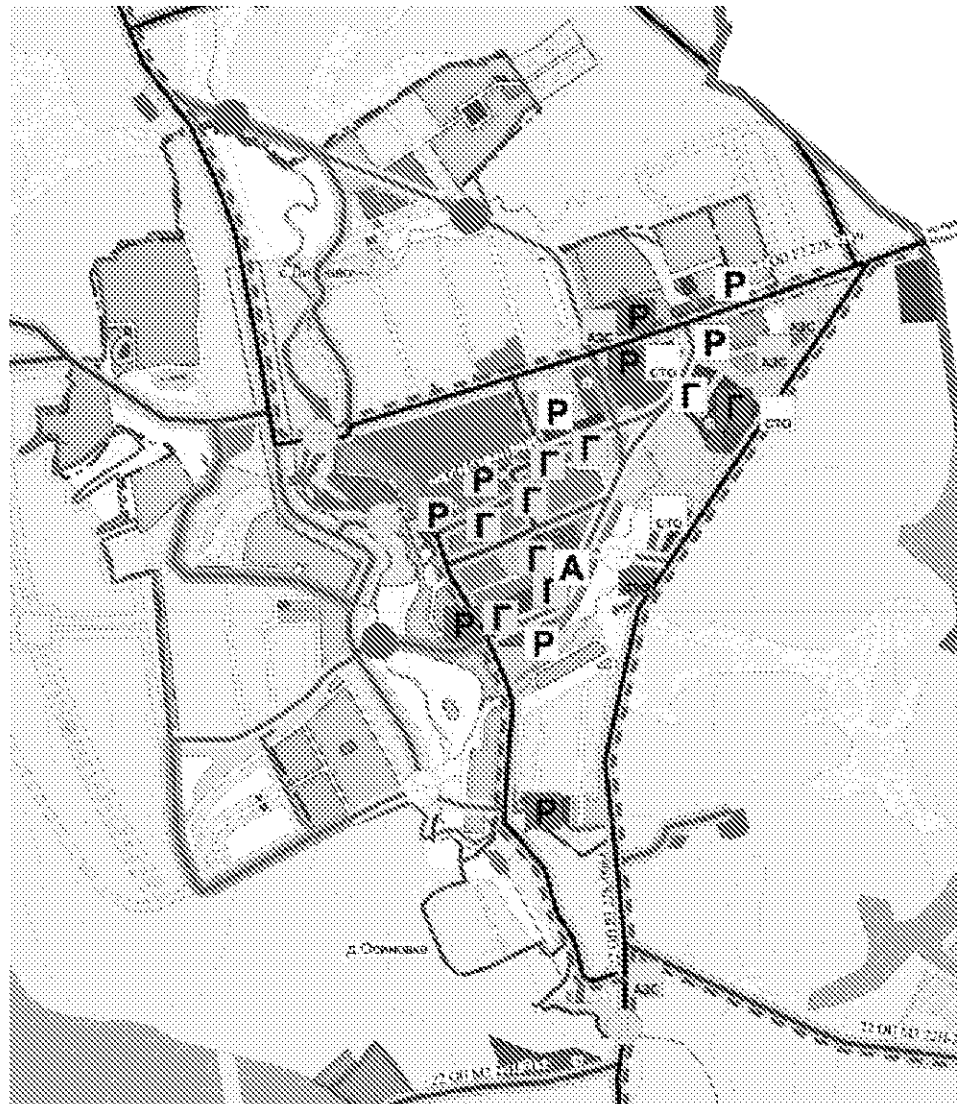
ПРИЛОЖЕНИЕ 1.1  
к изменениям в генеральный план  
территории сельского поселения  
«Дивеевский сельсовет» Дивеевского  
муниципального района Нижегородской  
области, утвержденный решением сельского  
Совета Дивеевского сельсовета Дивеевского  
муниципального района Нижегородской  
области от 21 марта 2014 г. № 10

**Фрагмент карты «Проектный план. Сводная карта. Зонирование территории»**



ПРИЛОЖЕНИЕ 1.2  
к изменениям в генеральный план  
территории сельского поселения  
«Дивеевский сельсовет» Дивеевского  
муниципального района Нижегородской  
области, утвержденный решением сельского  
Совета Дивеевского сельсовета Дивеевского  
муниципального района Нижегородской  
области от 21 марта 2014 г. № 10

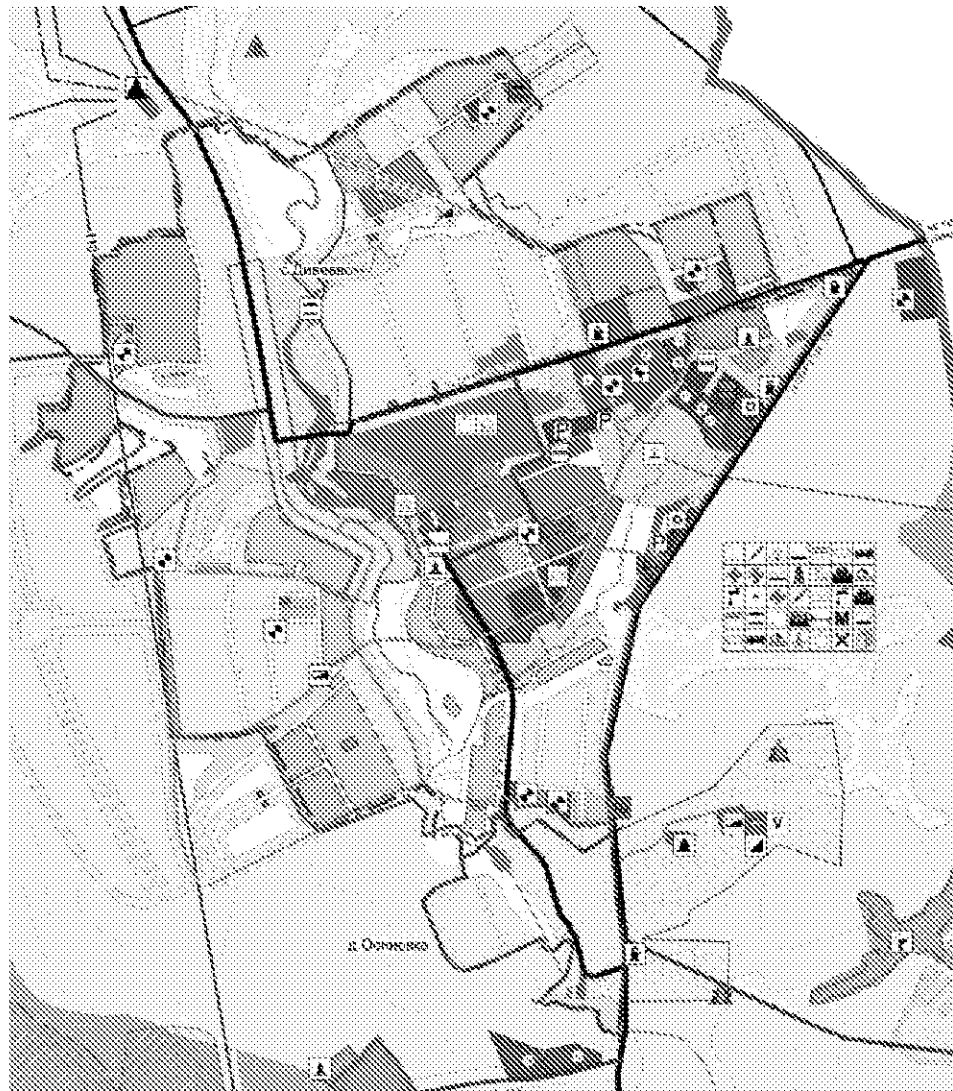
**Фрагмент карты «Карта развития объектов транспортной  
инфраструктуры»**





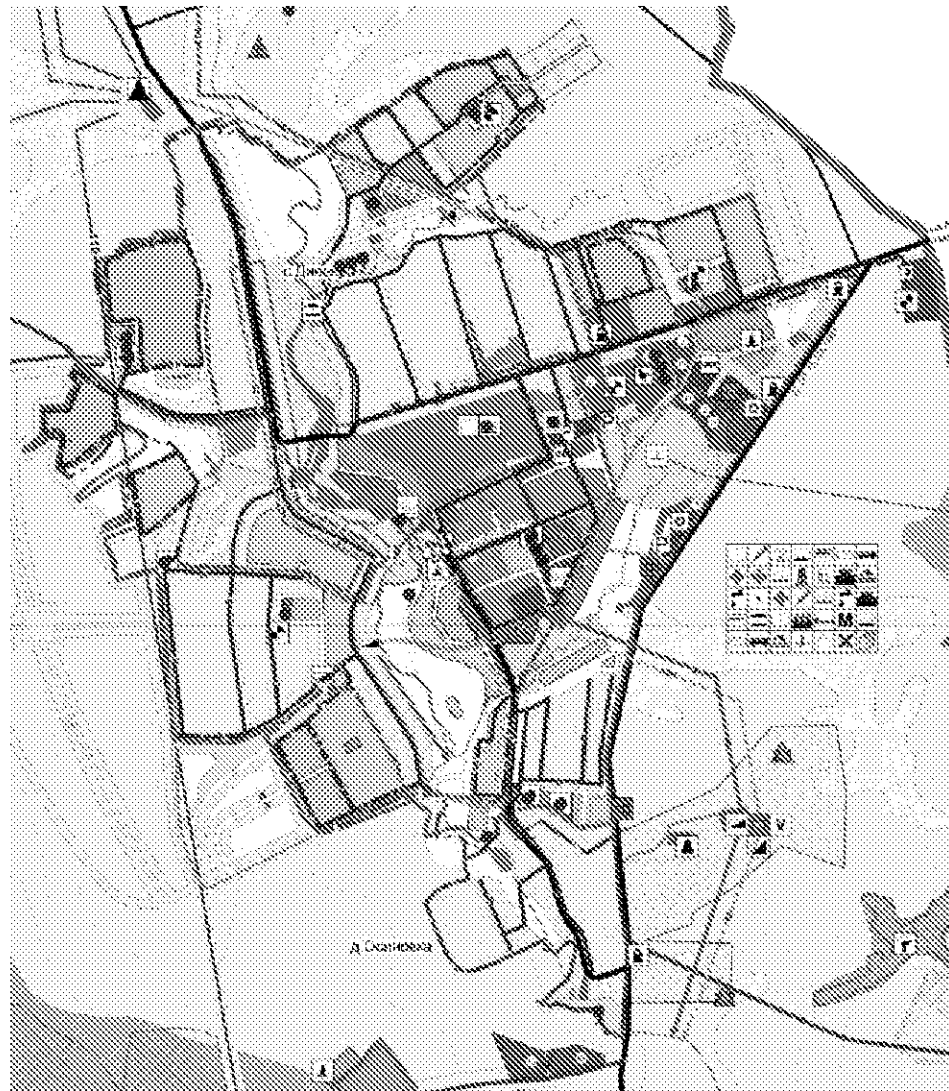
ПРИЛОЖЕНИЕ 1.3  
к изменениям в генеральный план  
территории сельского поселения  
«Дивеевский сельсовет» Дивеевского  
муниципального района Нижегородской  
области, утвержденный решением сельского  
Совета Дивеевского сельсовета Дивеевского  
муниципального района Нижегородской  
области от 21 марта 2014 г. № 10

**Фрагмент карты «Карта развития объектов социально-бытовой и  
культурной инфраструктуры»**



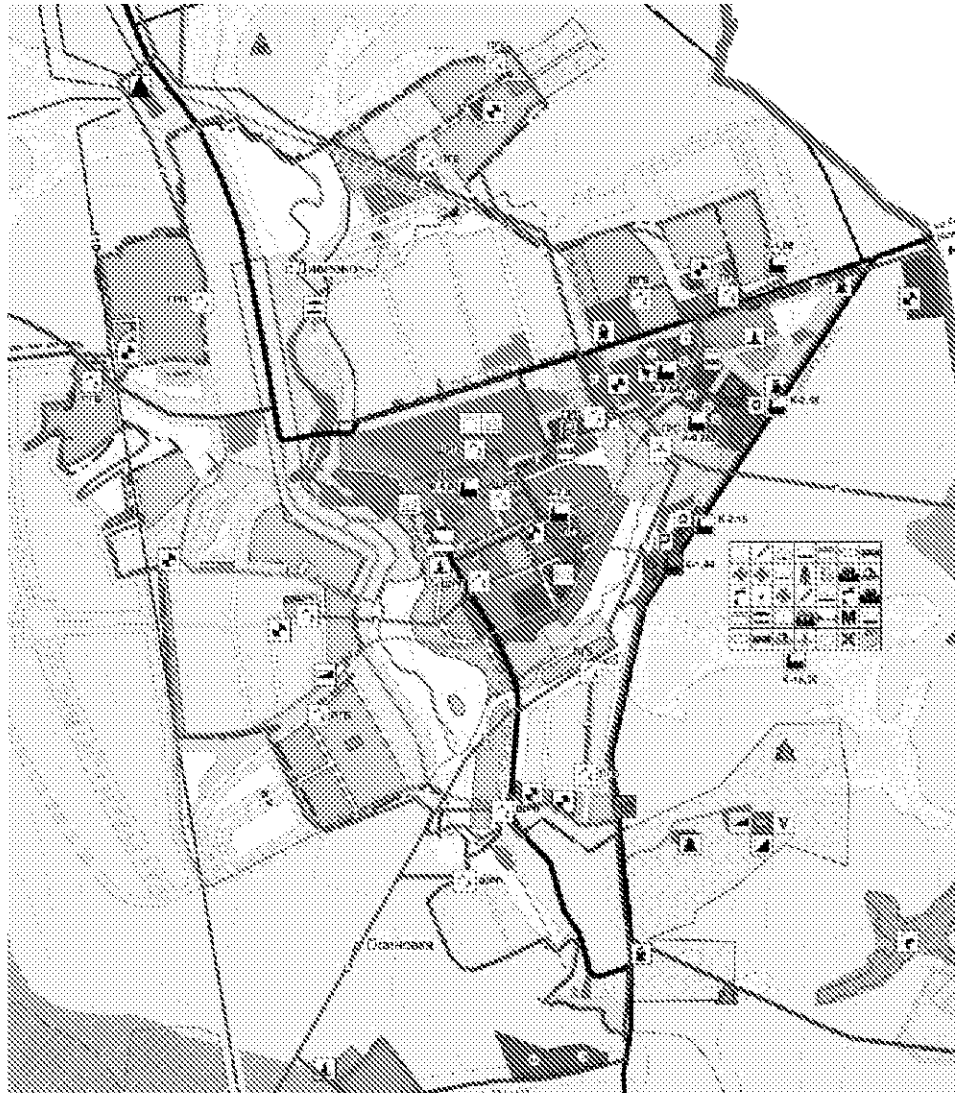
ПРИЛОЖЕНИЕ 1.4  
к изменениям в генеральный план  
территории сельского поселения  
«Дивеевский сельсовет» Дивеевского  
муниципального района Нижегородской  
области, утвержденный решением сельского  
Совета Дивеевского сельсовета Дивеевского  
муниципального района Нижегородской  
области от 21 марта 2014 г. № 10

**Фрагмент карты «Карта развития объектов и сетей инженерно-  
технического обеспечения (водоснабжение и канализация)»**



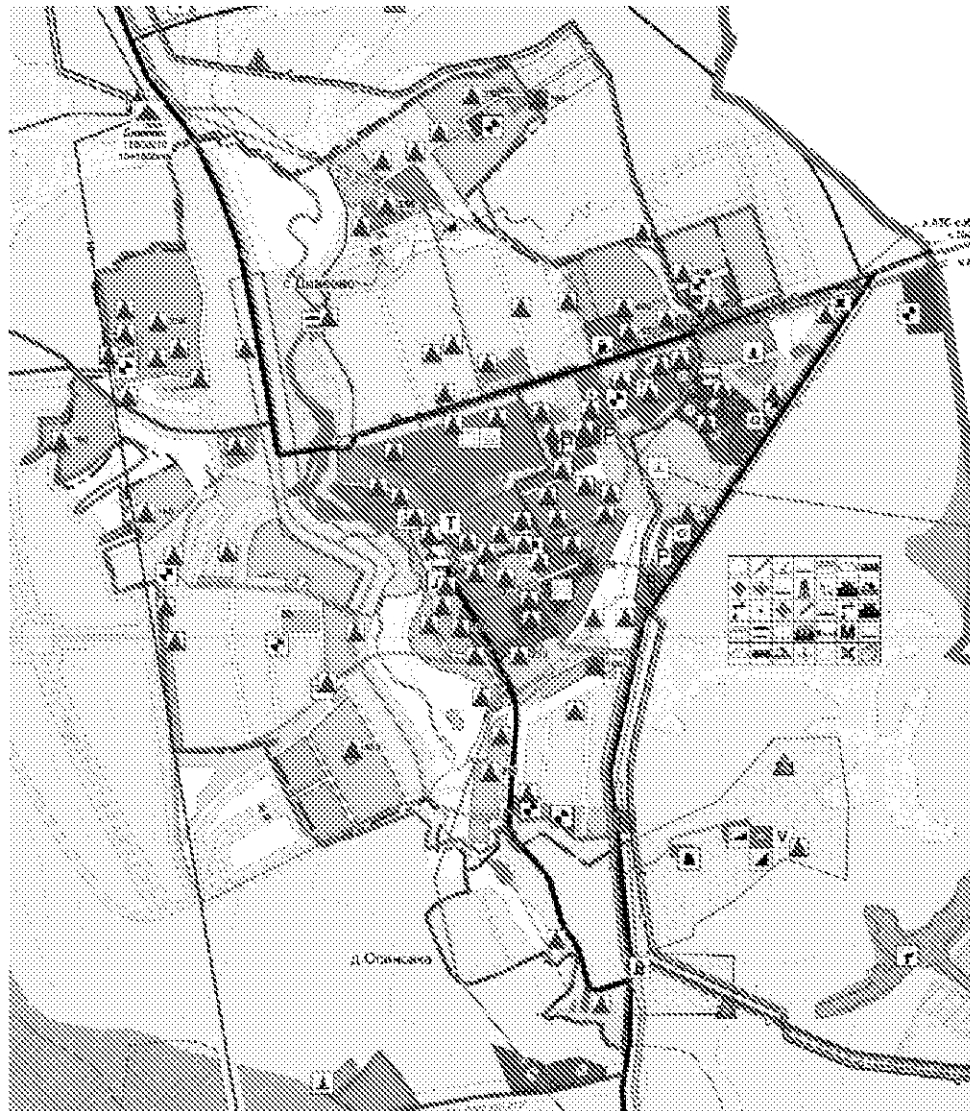
ПРИЛОЖЕНИЕ 1.5  
к изменениям в генеральный план  
территории сельского поселения  
«Дивеевский сельсовет» Дивеевского  
муниципального района Нижегородской  
области, утвержденный решением сельского  
Совета Дивеевского сельсовета Дивеевского  
муниципального района Нижегородской  
области от 21 марта 2014 г. № 10

**Фрагмент карты «Карта развития объектов и сетей инженерно-  
технического обеспечения (теплогазоснабжения)»**



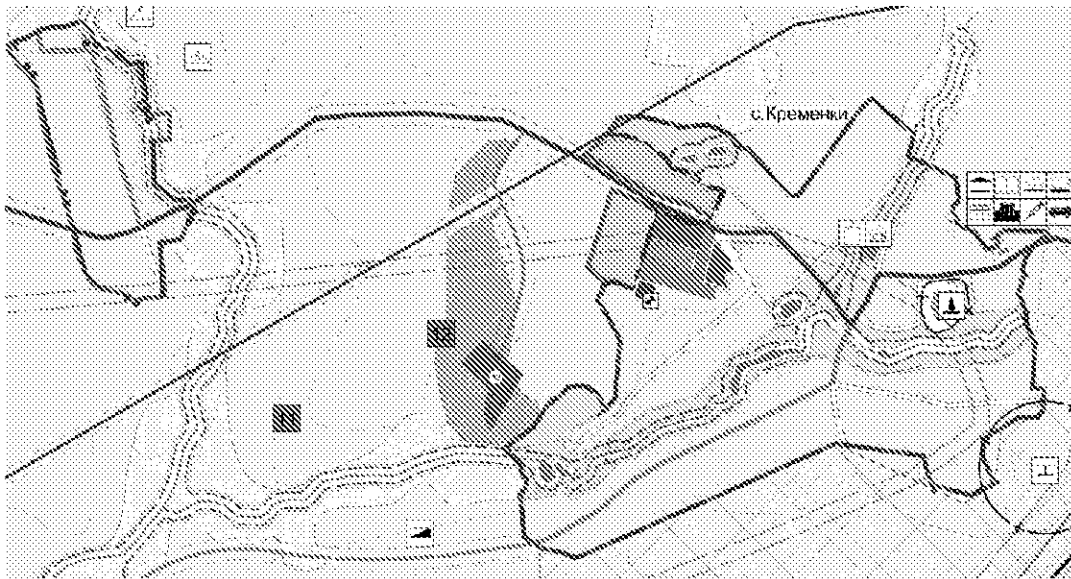
ПРИЛОЖЕНИЕ 1.6  
к изменениям в генеральный план  
территории сельского поселения  
«Дивеевский сельсовет» Дивеевского  
муниципального района Нижегородской  
области, утвержденный решением сельского  
Совета Дивеевского сельсовета Дивеевского  
муниципального района Нижегородской  
области от 21 марта 2014 г. № 10

**Фрагмент карты «Карта развития объектов и сетей инженерно-технического обеспечения (электроснабжение и связь)»**



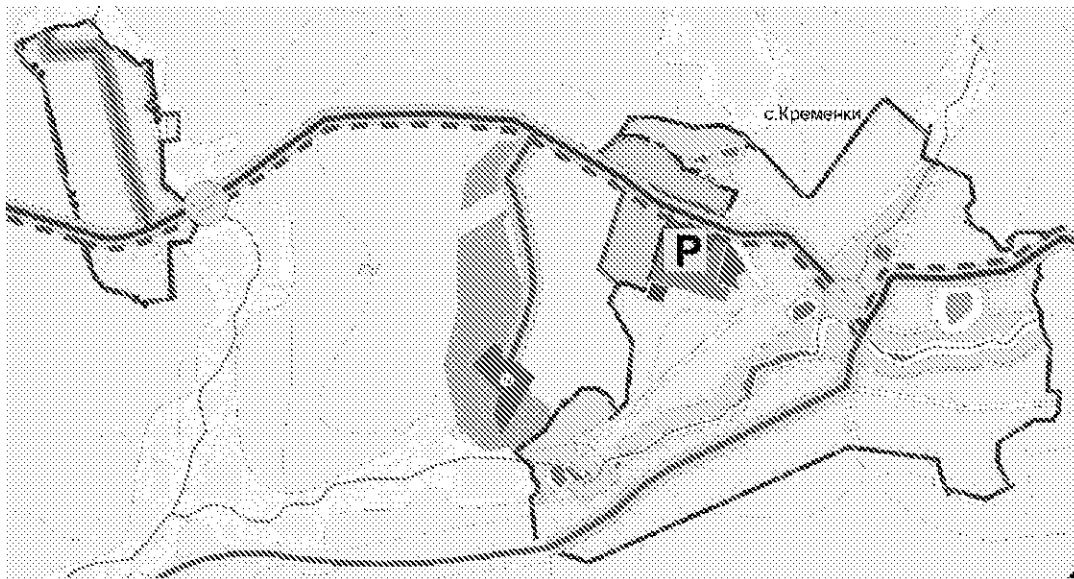
ПРИЛОЖЕНИЕ 2.1  
к изменениям в генеральный план  
территории сельского поселения  
«Дивеевский сельсовет» Дивеевского  
муниципального района Нижегородской  
области, утвержденный решением сельского  
Совета Дивеевского сельсовета Дивеевского  
муниципального района Нижегородской  
области от 21 марта 2014 г. № 10

**Фрагмент карты «Проектный план. Сводная карта. Зонирование территории»**



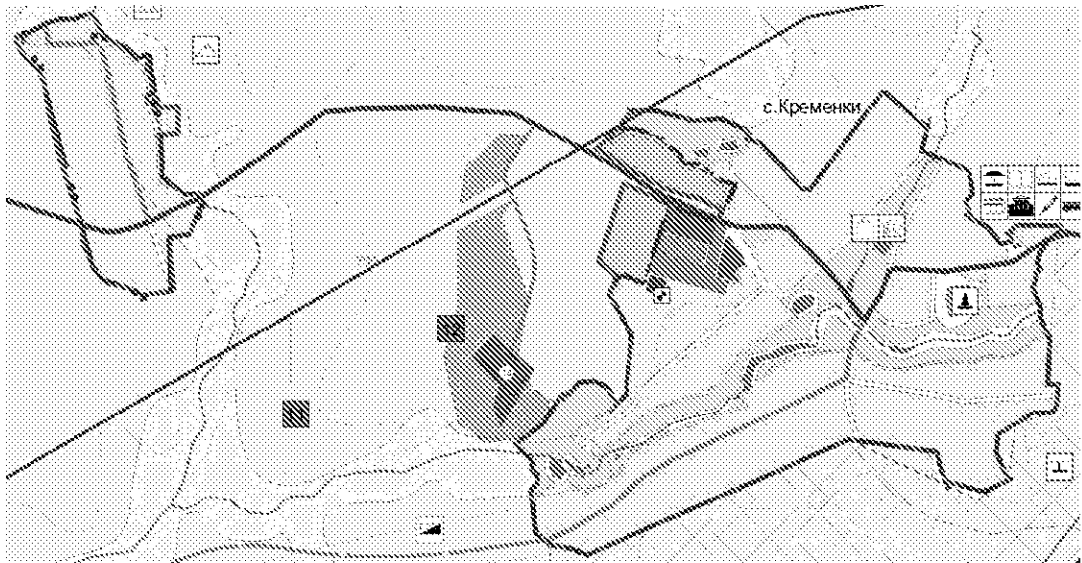
ПРИЛОЖЕНИЕ 2.2  
к изменениям в генеральный план  
территории сельского поселения  
«Дивеевский сельсовет» Дивеевского  
муниципального района Нижегородской  
области, утвержденный решением сельского  
Совета Дивеевского сельсовета Дивеевского  
муниципального района Нижегородской  
области от 21 марта 2014 г. № 10

**Фрагмент карты «Карта развития объектов транспортной  
инфраструктуры»**



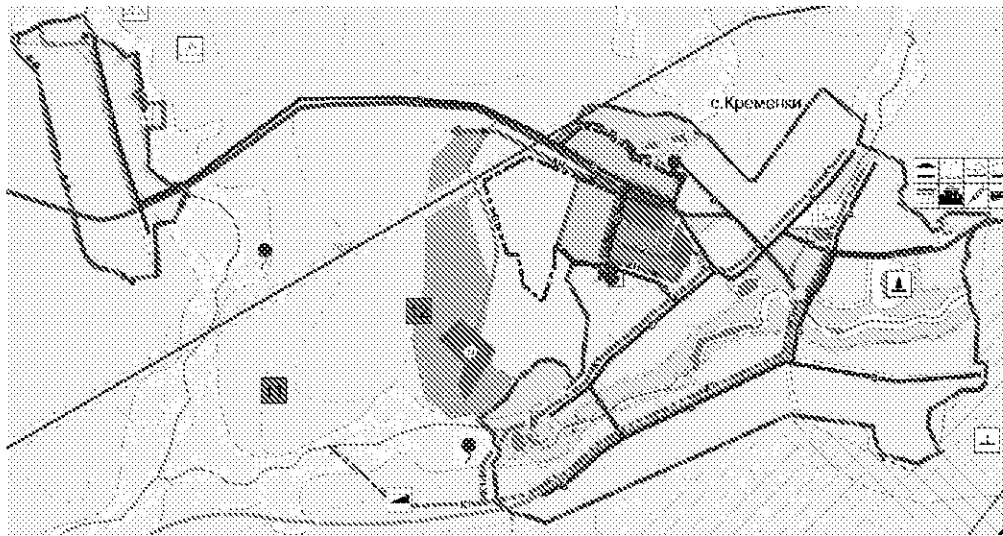
ПРИЛОЖЕНИЕ 2.3  
к изменениям в генеральный план  
территории сельского поселения  
«Дивеевский сельсовет» Дивеевского  
муниципального района Нижегородской  
области, утвержденный решением сельского  
Совета Дивеевского сельсовета Дивеевского  
муниципального района Нижегородской  
области от 21 марта 2014 г. № 10

**Фрагмент карты «Карта развития объектов социально-бытовой и  
культурной инфраструктуры»**



ПРИЛОЖЕНИЕ 2.4  
к изменениям в генеральный план  
территории сельского поселения  
«Дивеевский сельсовет» Дивеевского  
муниципального района Нижегородской  
области, утвержденный решением сельского  
Совета Дивеевского сельсовета Дивеевского  
муниципального района Нижегородской  
области от 21 марта 2014 г. № 10

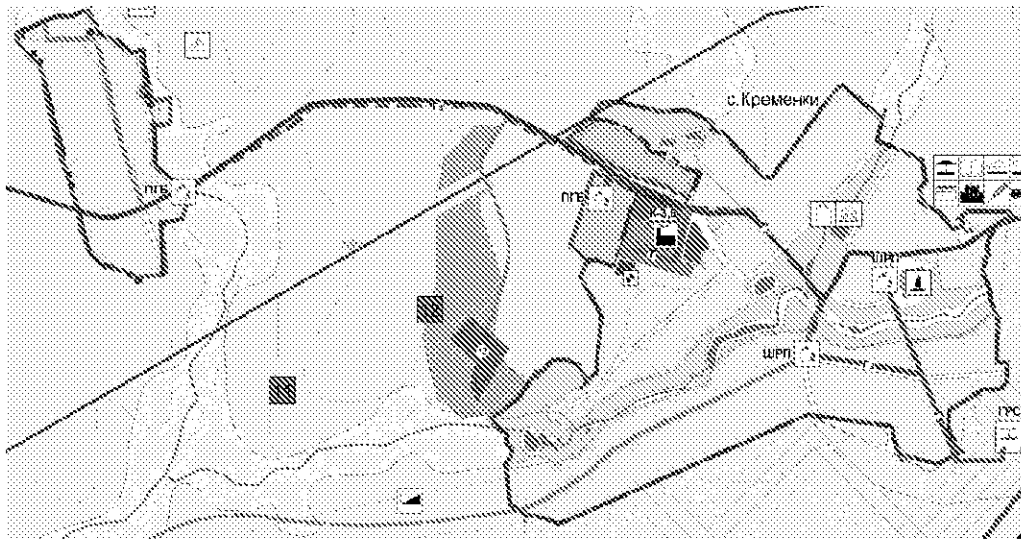
**Фрагмент карты «Карта развития объектов и сетей инженерно-  
технического обеспечения (водоснабжение и канализация)»**





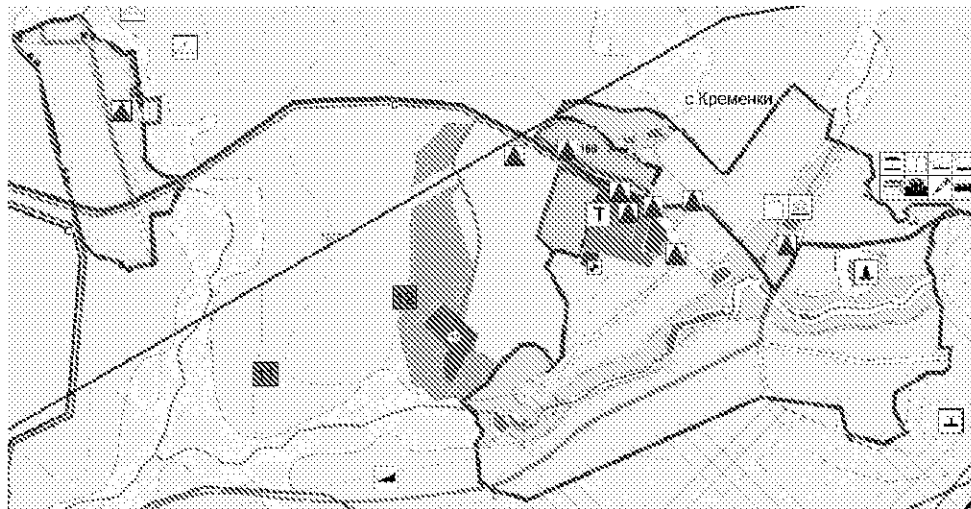
ПРИЛОЖЕНИЕ 2.5  
к изменениям в генеральный план  
территории сельского поселения  
«Дивеевский сельсовет» Дивеевского  
муниципального района Нижегородской  
области, утвержденный решением сельского  
Совета Дивеевского сельсовета Дивеевского  
муниципального района Нижегородской  
области от 21 марта 2014 г. № 10

**Фрагмент карты «Карта развития объектов и сетей инженерно-  
технического обеспечения (теплогазоснабжения)»**



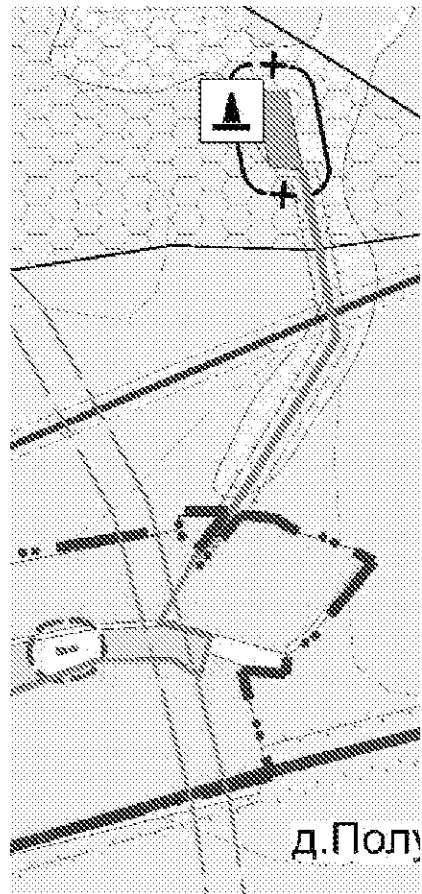
ПРИЛОЖЕНИЕ 2.6  
к изменениям в генеральный план  
территории сельского поселения  
«Дивеевский сельсовет» Дивеевского  
муниципального района Нижегородской  
области, утвержденный решением сельского  
Совета Дивеевского сельсовета Дивеевского  
муниципального района Нижегородской  
области от 21 марта 2014 г. № 10

**Фрагмент карты «Карта развития объектов и сетей инженерно-  
технического обеспечения (электроснабжение и связь)»**



ПРИЛОЖЕНИЕ 3.1  
к изменениям в генеральный план  
территории сельского поселения  
«Дивеевский сельсовет» Дивеевского  
муниципального района Нижегородской  
области, утвержденный решением сельского  
Совета Дивеевского сельсовета Дивеевского  
муниципального района Нижегородской  
области от 21 марта 2014 г. № 10

**Фрагмент карты «Проектный план. Сводная карта. Зонирование  
территории»**



ПРИЛОЖЕНИЕ 3.2  
к изменениям в генеральный план  
территории сельского поселения  
«Дивеевский сельсовет» Дивеевского  
муниципального района Нижегородской  
области, утвержденный решением сельского  
Совета Дивеевского сельсовета Дивеевского  
муниципального района Нижегородской  
области от 21 марта 2014 г. № 10

**Фрагмент карты «Карта развития объектов транспортной  
инфраструктуры»**



ПРИЛОЖЕНИЕ 3.3  
к изменениям в генеральный план  
территории сельского поселения  
«Дивеевский сельсовет» Дивеевского  
муниципального района Нижегородской  
области, утвержденный решением сельского  
Совета Дивеевского сельсовета Дивеевского  
муниципального района Нижегородской  
области от 21 марта 2014 г. № 10

**Фрагмент карты «Карта развития объектов социально-бытовой и  
культурной инфраструктуры»**



ПРИЛОЖЕНИЕ 3.4  
к изменениям в генеральный план  
территории сельского поселения  
«Дивеевский сельсовет» Дивеевского  
муниципального района Нижегородской  
области, утвержденный решением сельского  
Совета Дивеевского сельсовета Дивеевского  
муниципального района Нижегородской  
области от 21 марта 2014 г. № 10

**Фрагмент карты «Карта развития объектов и сетей инженерно-  
технического обеспечения (водоснабжение и канализация)»**



ПРИЛОЖЕНИЕ 3.5  
к изменениям в генеральный план  
территории сельского поселения  
«Дивеевский сельсовет» Дивеевского  
муниципального района Нижегородской  
области, утвержденный решением сельского  
Совета Дивеевского сельсовета Дивеевского  
муниципального района Нижегородской  
области от 21 марта 2014 г. № 10

**Фрагмент карты «Карта развития объектов и сетей инженерно-  
технического обеспечения (теплогазоснабжения)»**



ПРИЛОЖЕНИЕ 3.6  
к изменениям в генеральный план  
территории сельского поселения  
«Дивеевский сельсовет» Дивеевского  
муниципального района Нижегородской  
области, утвержденный решением сельского  
Совета Дивеевского сельсовета Дивеевского  
муниципального района Нижегородской  
области от 21 марта 2014 г. № 10

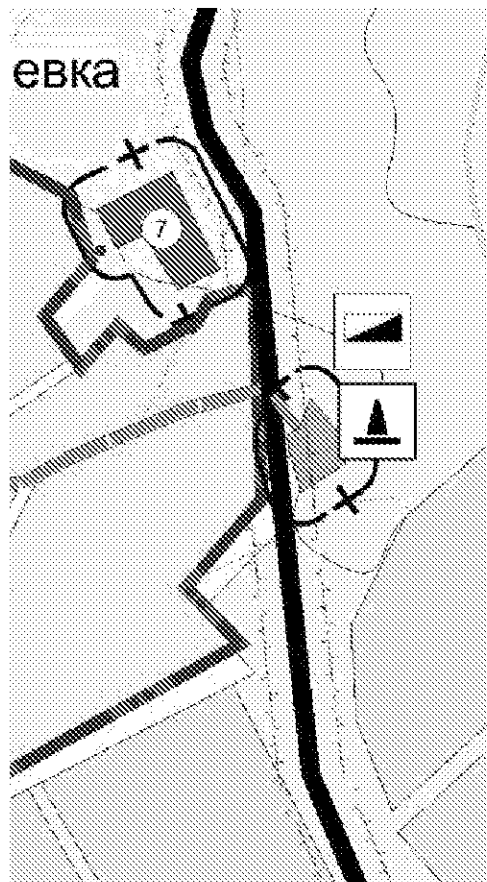
**Фрагмент карты «Карта развития объектов и сетей инженерно-  
технического обеспечения (электроснабжение и связь)»**





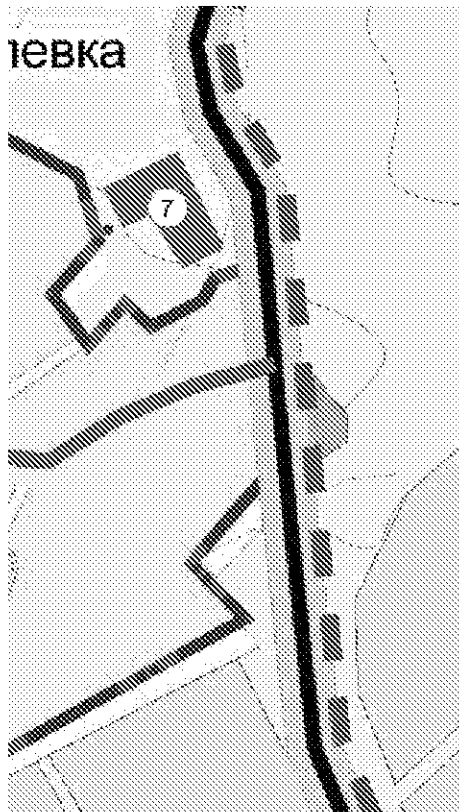
ПРИЛОЖЕНИЕ 4.1  
к изменениям в генеральный план  
территории сельского поселения  
«Дивеевский сельсовет» Дивеевского  
муниципального района Нижегородской  
области, утвержденный решением сельского  
Совета Дивеевского сельсовета Дивеевского  
муниципального района Нижегородской  
области от 21 марта 2014 г. № 10

**Фрагмент карты «Проектный план. Сводная карта. Зонирование  
территории»**



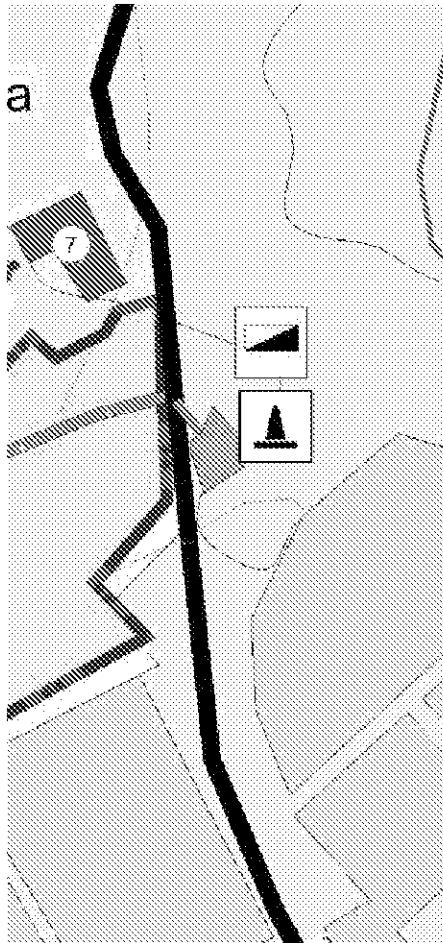
ПРИЛОЖЕНИЕ 4.2  
к изменениям в генеральный план  
территории сельского поселения  
«Дивеевский сельсовет» Дивеевского  
муниципального района Нижегородской  
области, утвержденный решением сельского  
Совета Дивеевского сельсовета Дивеевского  
муниципального района Нижегородской  
области от 21 марта 2014 г. № 10

**Фрагмент карты «Карта развития объектов транспортной  
инфраструктуры»**



ПРИЛОЖЕНИЕ 4.3  
к изменениям в генеральный план  
территории сельского поселения  
«Дивеевский сельсовет» Дивеевского  
муниципального района Нижегородской  
области, утвержденный решением сельского  
Совета Дивеевского сельсовета Дивеевского  
муниципального района Нижегородской  
области от 21 марта 2014 г. № 10

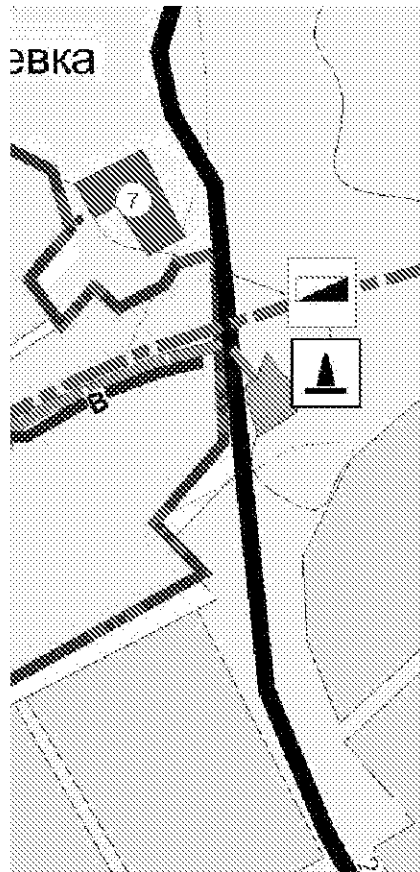
**Фрагмент карты «Карта развития объектов социально-бытовой и  
культурной инфраструктуры»**



---

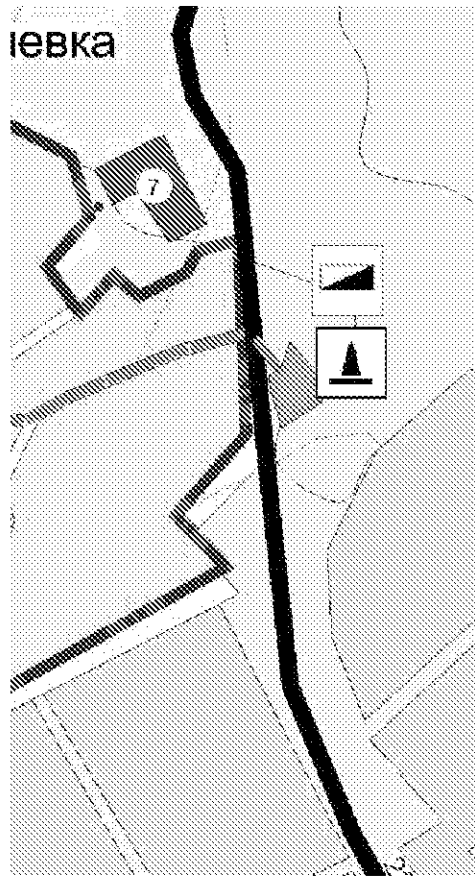
ПРИЛОЖЕНИЕ 4.4  
к изменениям в генеральный план  
территории сельского поселения  
«Дивеевский сельсовет» Дивеевского  
муниципального района Нижегородской  
области, утвержденный решением сельского  
Совета Дивеевского сельсовета Дивеевского  
муниципального района Нижегородской  
области от 21 марта 2014 г. № 10

**Фрагмент карты «Карта развития объектов и сетей инженерно-технического обеспечения (водоснабжение и канализация)»**



ПРИЛОЖЕНИЕ 4.5  
к изменениям в генеральный план  
территории сельского поселения  
«Дивеевский сельсовет» Дивеевского  
муниципального района Нижегородской  
области, утвержденный решением сельского  
Совета Дивеевского сельсовета Дивеевского  
муниципального района Нижегородской  
области от 21 марта 2014 г. № 10

**Фрагмент карты «Карта развития объектов и сетей инженерно-технического обеспечения (теплогазоснабжения)»**



ПРИЛОЖЕНИЕ 4.6  
к изменениям в генеральный план  
территории сельского поселения  
«Дивеевский сельсовет» Дивеевского  
муниципального района Нижегородской  
области, утвержденный решением сельского  
Совета Дивеевского сельсовета Дивеевского  
муниципального района Нижегородской  
области от 21 марта 2014 г. № 10

**Фрагмент карты «Карта развития объектов и сетей инженерно-  
технического обеспечения (электроснабжение и связь)»**

