



Правительство Нижегородской области

ПОСТАНОВЛЕНИЕ

14.10.2019 № 760

**Об утверждении изменений в генеральный план
сельского поселения Барминского сельсовета Лысковского
района Нижегородской области, утвержденный решением
сельского Совета Барминского сельсовета Лысковского
муниципального района Нижегородской области
от 30 декабря 2013 г. № 130**

В соответствии со статьями 8², 24 Градостроительного кодекса Российской Федерации, пунктом 1 части 2 статьи 2 Закона Нижегородской области от 23 декабря 2014 г. № 197-З «О перераспределении отдельных полномочий между органами местного самоуправления муниципальных образований Нижегородской области и органами государственной власти Нижегородской области», на основании протокола публичных слушаний от 5 ноября 2018 г., заключения о результатах публичных слушаний от 5 ноября 2018 г., в целях обеспечения устойчивого развития сельского поселения Барминский сельсовет Лысковского муниципального района Нижегородской области Правительство Нижегородской области **п о с т а н о в л я е т:**

1. Утвердить прилагаемые изменения в генеральный план сельского поселения Барминского сельсовета Лысковского района Нижегородской области, утвержденный решением сельского Совета Барминского сельсовета Лысковского муниципального района Нижегородской области от 30 декабря 2013 г. № 130 (далее – генеральный план Барминского сельсовета), в части:

- отображения планируемого животноводческого комплекса на земельном участке ориентировочной площадью 28,5 га, расположенном по адресу: Нижегородская область, Лысковский район, с/с Барминский,

участок 1, СХП «Бармино» и установления для данной территории функциональных зон «зона сельхозпроизводства не выше I класса опасности» и «зона сельхозпроизводства не выше II класса опасности»;

- изменения функциональной зоны земельного участка с кадастровым номером 52:27:0130007:5, расположенного по адресу: Нижегородская область, Лысковский район, с/с Барминский, участок 27, СХП «Бармино», с «зоны садоводческого хозяйства «Бармино» на зону «зона сельскохозяйственного назначения (пашня)».

2. Департаменту градостроительной деятельности и развития агломераций Нижегородской области:

2.1. В течение семи дней направить настоящее постановление главе местного самоуправления Барминского сельсовета Лысковского муниципального района Нижегородской области.

2.2. Обеспечить размещение настоящего постановления на официальном сайте Правительства Нижегородской области в информационно-телекоммуникационной сети «Интернет».

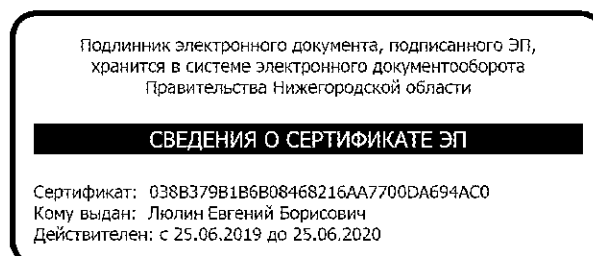
3. Рекомендовать администрации Барминского сельсовета Лысковского муниципального района Нижегородской области:

3.1. Обеспечить размещение генерального плана Барминского сельсовета с изменениями, утвержденными настоящим постановлением, на официальном сайте органа местного самоуправления в информационно-телекоммуникационной сети «Интернет».

3.2. Обеспечить размещение генерального плана Барминского сельсовета с изменениями, утвержденными настоящим постановлением, в Федеральной государственной информационной системе территориального планирования не позднее десяти дней со дня его утверждения.

4. Настоящее постановление подлежит официальному опубликованию.

И.о.Губернатора



Е.Б.Люлин

УТВЕРЖДЕНЫ

постановлением Правительства
Нижегородской области
от 14.10.2019 № 760

ИЗМЕНЕНИЯ

**в генеральный план сельского поселения Барминского сельсовета
Лысковского района Нижегородской области, утвержденный решением
сельского Совета Барминского сельсовета Лысковского муниципального
района Нижегородской области от 30 декабря 2013 г. № 130**

1. В разделе 2 «Перечень мероприятий по территориальному планированию и последовательность их выполнения» тома I «Положение о территориальном планировании»:

1.1. Раздел 2 «Объекты капитального строительства социального назначения и обслуживания населения» таблицы 2.2 «Виды, назначение, наименования планируемых для размещения объектов капитального строительства местного значения поселения и мероприятия по развитию систем транспортного, инженерно-технического и социального обслуживания населения» части 2.2 «Виды, назначение, наименования планируемых для размещения объектов капитального строительства местного значения поселения и мероприятия по развитию систем транспортного, инженерно-технического и социального обслуживания населения» дополнить пунктом 4 следующего содержания:

«

4	Объекты капитального строительства сельхозпроизводства			
	Животноводческий комплекс		В районе д. Кременки	Об.- 2500 фуражных коров. На расчетный срок

».

1.2. В таблице 2.4 «Параметры и описание функциональных зон и сведения о размещении в них объектах капитального строительства» части 2.3 «Параметры и описание функциональных зон и сведения о размещении в них объектах капитального строительства»:

- пункты 10, 11, 11, 12, 13, 14, 15, 16, 17 считать пунктами 12, 13, 14, 15, 16, 17, 18, 19, 20 соответственно;

- раздел «Производственно-коммунальные зоны» дополнить пунктами 10, 11 следующего содержания:

«

10	Зона сельхозпроизводства для размещения объектов не выше 1-го класса опасности		-	-	-	-	28,81
11	Зона сельхозпроизводства для размещения объектов не выше 2-го класса опасности		-	-	-	-	5,00

»;

- в столбце «За границами н.п.» пункта 17 «зона садоводческого хозяйства «Бармино» цифры «60» заменить цифрами «35,2».

2. В карты генерального плана внести изменения в части отображения планируемого животноводческого комплекса на земельном участке ориентировочной площадью 28,5 га, расположенном по адресу: Нижегородская область, Лысковский район, с/с Барминский, участок 1, СХП «Бармино» и установления для данной территории функциональных зон «зона сельхозпроизводства не выше I класса опасности» и «зона сельхозпроизводства не выше II класса опасности»; изменения функциональной зоны земельного участка с кадастровым номером 52:27:0130007:5, расположенного по адресу: Нижегородская область, Лысковский район, с/с Барминский, участок 27, СХП «Бармино», с «зоны садоводческого хозяйства «Бармино» на зону «зона сельскохозяйственного назначения (пашня)»:

- в карте «Раздел 3. Генеральный план (основной чертеж). Карта 1. Сводная карта (основной чертеж) генерального плана» согласно приложению 1 к настоящим изменениям;

- в карте «Раздел 4. Карты границ территорий и земель. Карта 1. Карта функциональных зон» согласно приложению 2 к настоящим изменениям;

- в карте «Раздел 3. Генеральный план (основной чертеж). Фрагмент 3 карты 1, в части касающейся деревни Кремёнки» согласно приложению 3 к настоящим изменениям;

- в карте «Раздел 4. Карты границ территорий. Фрагмент 3 карты 1, в части касающейся деревни Кремёнки» согласно приложению 4 к настоящим изменениям;

- в карте «Раздел 3. Генеральный план (основной чертеж). Фрагмент 4 карты 1, в части касающейся посёлка Анатольевка» согласно приложению 5 к настоящим изменениям;

- в карте «Раздел 5. Карты планируемого размещения объектов капитального строительства. Карта 1. Карта развития объектов и сетей инженерной инфраструктуры» согласно приложению 6 к настоящим изменениям.

ПРИЛОЖЕНИЕ 1

к изменениям в генеральный план сельского поселения Барминского сельсовета Лысковского района Нижегородской области, утвержденный решением сельского Совета Барминского сельсовета Лысковского муниципального района Нижегородской области от 30 декабря 2013 г. № 130

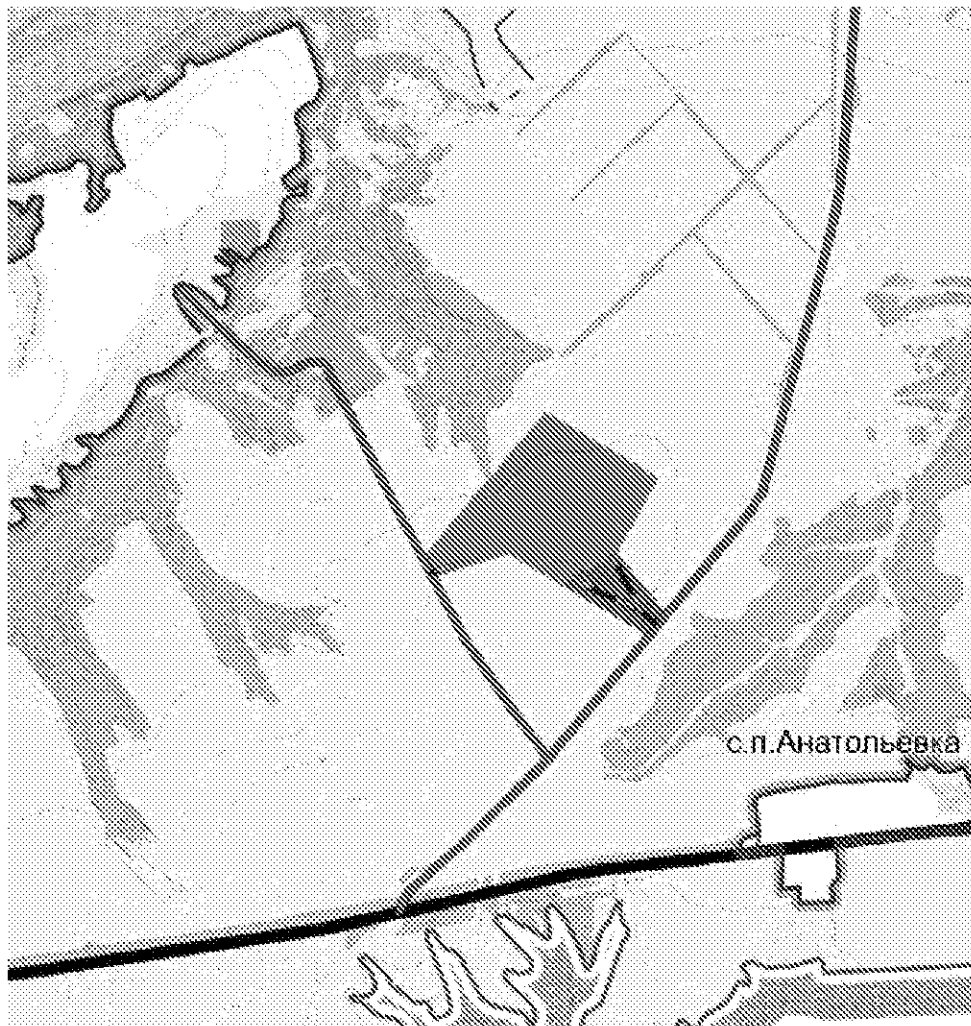
Фрагмент карты «Раздел 3. Генеральный план (основной чертеж). Карта 1. Сводная карта (основной чертеж) генерального плана»



ПРИЛОЖЕНИЕ 2

к изменениям в генеральный план сельского поселения Барминского сельсовета Лысковского района Нижегородской области, утвержденный решением сельского Совета Барминского сельсовета Лысковского муниципального района Нижегородской области от 30 декабря 2013 г. № 130

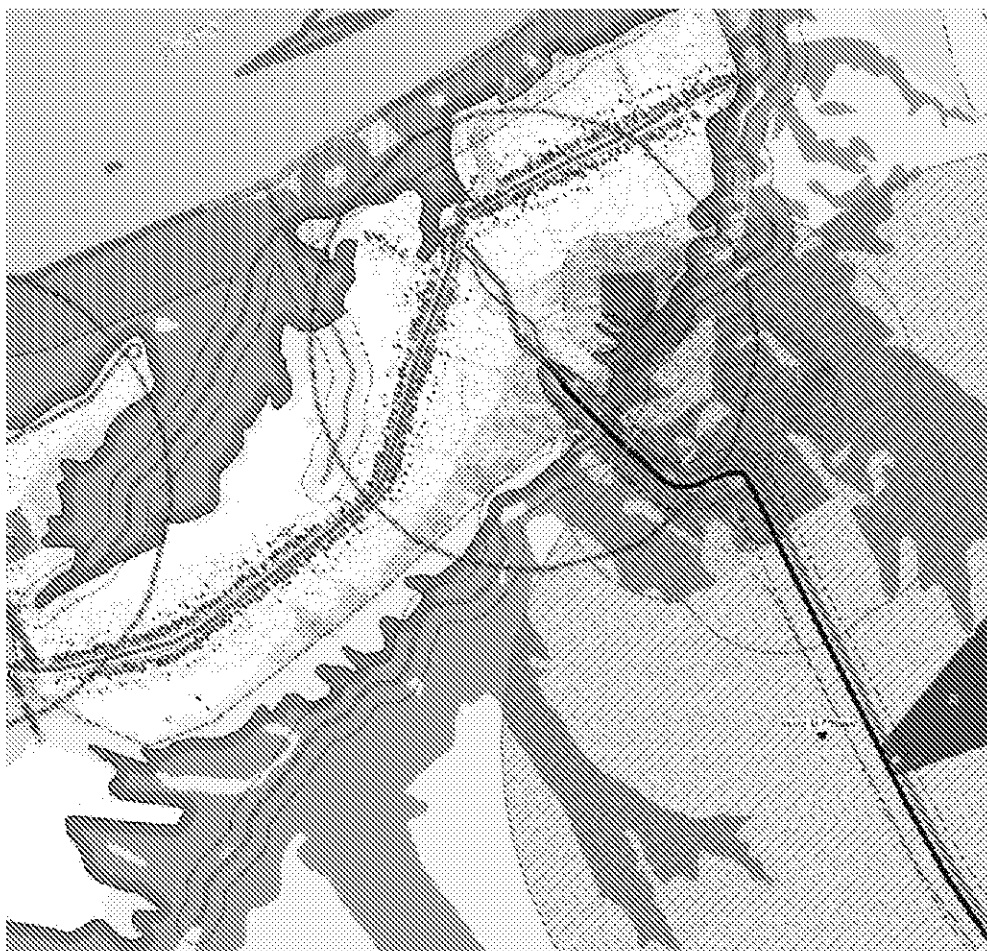
Фрагмент карты «Раздел 4. Карты границ территорий и земель. Карта 1. Карта функциональных зон»



ПРИЛОЖЕНИЕ 3

к изменениям в генеральный план сельского поселения Барминского сельсовета Лысковского района Нижегородской области, утвержденный решением сельского Совета Барминского сельсовета Лысковского муниципального района Нижегородской области от 30 декабря 2013 г. № 130

**Фрагмент карты «Раздел 3. Генеральный план (основной чертеж).
Фрагмент 3 карты 1, в части касающейся деревни Кремёнки»**



ПРИЛОЖЕНИЕ 4

к изменениям в генеральный план сельского поселения Барминского сельсовета Лысковского района Нижегородской области, утвержденный решением сельского Совета Барминского сельсовета Лысковского муниципального района Нижегородской области от 30 декабря 2013 г. № 130

**Фрагмент карты «Раздел 4. Карты границ территорий.
Фрагмент 3 карты 1, в части касающейся деревни Кремёнки»**



ПРИЛОЖЕНИЕ 5

к изменениям в генеральный план сельского поселения Барминского сельсовета Лысковского района Нижегородской области, утвержденный решением сельского Совета Барминского сельсовета Лысковского муниципального района Нижегородской области от 30 декабря 2013 г. № 130

**Фрагмент карты «Раздел 3. Генеральный план (основной чертеж).
Фрагмент 4 карты 1, в части касающейся посёлка Анатольевка»**



ПРИЛОЖЕНИЕ 6

к изменениям в генеральный план сельского поселения Барминского сельсовета Лысковского района Нижегородской области, утвержденный решением сельского Совета Барминского сельсовета Лысковского муниципального района Нижегородской области от 30 декабря 2013 г. № 130

Фрагмент карты «Раздел 5. Карты планируемого размещения объектов капитального строительства. Карта 1. Карта развития объектов и сетей инженерной инфраструктуры»

