



Правительство Нижегородской области

ПОСТАНОВЛЕНИЕ

29.11.2018 № 816

О внесении изменений в постановление Правительства Нижегородской области от 19 ноября 2013 г. № 857

Правительство Нижегородской области **п о с т а н о в л я е т**:

1. Внести в постановление Правительства Нижегородской области от 19 ноября 2013 г. № 857 "Об утверждении границ зон охраны объектов культурного наследия (памятников истории и культуры) федерального значения - "Здание Семинарии, 1829 г." и "Здание Государственной консерватории, XVIII-XX вв." в г.Нижнем Новгороде, режимов использования земель и градостроительных регламентов в утвержденных границах" следующие изменения:

1.1. В преамбуле постановления слова "25 июня 2002 года" заменить словами "25 июня 2002 г.", слова "3 июля 2007 года № 86-3" заменить словами "2 февраля 2016 г. № 14-3".

1.2. В пункте 1 слова "30 августа 1960 года" заменить словами "30 августа 1960 г.".

1.3. Приложение 1 дополнить разделом "Координаты характерных точек границ" согласно приложению 1 к настоящему постановлению.

1.4. Приложение 2 дополнить разделом "Координаты характерных точек границ" согласно приложению 2 к настоящему постановлению.

2. Настоящее постановление вступает в силу по истечении 10 дней со дня его официального опубликования.

Губернатор

Подлинник электронного документа, подписанного ЭП,
хранится в системе электронного документооборота
Правительства Нижегородской области

СВЕДЕНИЯ О СЕРТИФИКАТЕ ЭП

Сертификат: 024001787DD311E680FC38D547CD231508
Кому выдан: Никитин Глеб Сергеевич
Действителен: с 02.07.2018 до 02.07.2019

Г.С.НИКИТИН

Условные обозначения:



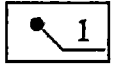
объект культурного наследия федерального значения "Здание Семинарии"



граница охранной зоны объекта культурного наследия федерального значения "Здание Семинарии" (ОЗ)



граница зоны регулирования застройки и хозяйственной деятельности объекта культурного наследия федерального значения "Здание Семинарии" (ЗРЗ)



характерная точка границ зон охраны

Охранная зона

Обозначение характерной точки	Координаты характерных точек в местной системе координат	
	X	Y
1	2714,62	1412,77
2	2697,09	1445,26
3	2768,11	1483,36
4	2765,45	1488,13
5	2761,71	1486,04
6	2759,49	1491,84
7	2755,95	1501,07
8	2683,55	1463,01
9	2697,84	1425,16
10	2706,48	1408,11
11	2710,79	1410,45
1	2714,62	1412,77

Зона регулирования застройки и хозяйственной деятельности

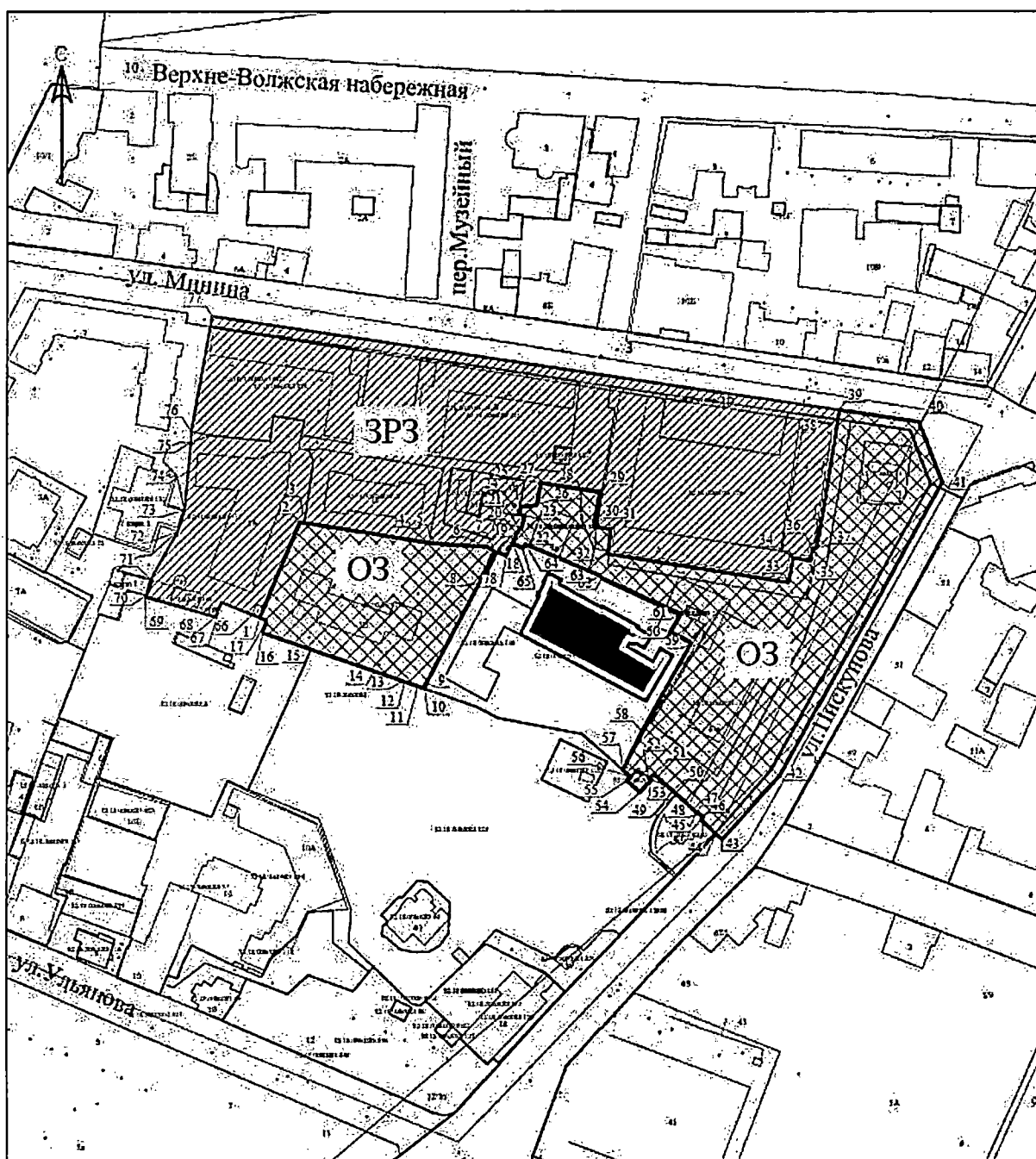
Обозначение характерной точки	Координаты характерных точек в местной системе координат	
	X	Y
7	2755,95	1501,07
12	2742,71	1535,62
13	2737,40	1549,44
14	2736,05	1552,97
15	2731,97	1563,62
16	2715,45	1562,10
17	2706,41	1559,19
18	2686,60	1548,09
19	2689,96	1534,14
20	2671,92	1526,46
21	2654,43	1519,49
8	2683,55	1463,01
7	2755,95	1501,07

ПРИЛОЖЕНИЕ 2
к постановлению Правительства
Нижегородской области
от 29.11.2018 № 816

ИЗМЕНЕНИЯ,
которые вносятся в приложение 2 к постановлению Правительства
Нижегородской области от 19 ноября 2013 г. № 857

Дополнить приложение 2 разделом «Координаты характерных точек границ» следующего содержания:

«Координаты характерных точек границ



Условные обозначения:



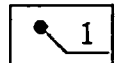
объект культурного наследия федерального значения "Здание Государственной консерватории"



граница охранной зоны объекта культурного наследия федерального значения "Здание Государственной консерватории" (ОЗ)



граница зоны регулирования застройки и хозяйственной деятельности объекта культурного наследия федерального значения "Здание Государственной консерватории" (ЗРЗ)



характерная точка границ зон охраны

Охранная зона

Обозначение характерной точки	Координаты характерных точек в местной системе координат	
	X	Y
1	2670,39	1593,40
2	2710,23	1610,03
3	2710,00	1611,99
4	2701,59	1664,13
5	2701,24	1666,30
6	2699,91	1688,60
7	2698,12	1691,61
8	2684,82	1685,58
9	2643,05	1663,22
10	2640,66	1662,29
11	2641,59	1659,61
12	2643,47	1654,19
13	2643,82	1653,14
14	2647,94	1641,20
15	2657,00	1614,93
16	2664,10	1594,59
17	2669,20	1596,36
18	2701,52	1699,34
19	2701,87	1699,63
20	2705,41	1701,02
21	2707,59	1702,35
22	2707,39	1703,12
23	2712,86	1704,55
24	2713,49	1702,53
25	2716,61	1702,78
26	2717,38	1709,46
27	2726,77	1711,44
28	2724,19	1727,85
29	2722,89	1736,13
30	2708,35	1733,65
31	2707,19	1740,93
32	2696,91	1739,54

33	2684,86	1814,84
34	2695,11	1816,64
35	2694,15	1823,99
36	2699,39	1824,80
37	2699,12	1826,45
38	2753,19	1835,11
39	2757,20	1835,75
40	2752,19	1869,11
41	2726,86	1879,04
42	2604,47	1811,25
43	2577,64	1787,19
44	2579,98	1784,75
45	2585,89	1778,58
46	2587,01	1779,49
47	2589,00	1777,17
48	2588,73	1776,98
49	2596,68	1768,28
50	2598,22	1766,73
51	2604,99	1758,80
52	2603,24	1756,77
53	2602,40	1757,67
54	2597,40	1753,04
55	2602,50	1747,54
56	2604,08	1749,02
57	2606,82	1745,85
58	2622,94	1753,93
59	2659,47	1774,41
60	2664,32	1765,87
61	2671,79	1770,10
62	2686,78	1737,11
63	2687,82	1736,23
64	2700,99	1704,75
65	2699,02	1703,64
18	2701,52	1699,34

Зона регулирования застройки и хозяйственной деятельности

Обозначение характерной точки	Координаты характерных точек в местной системе координат	
	X	Y
1	2670,39	1593,40
66	2671,66	1590,26
67	2676,80	1577,42
68	2670,74	1574,93
69	2678,92	1546,00
70	2679,69	1546,21
71	2686,60	1548,09
72	2706,41	1559,19
73	2715,45	1562,10

74	2731,97	1563,62
75	2743,98	1564,72
76	2748,40	1564,88
77	2796,59	1573,47
39	2757,20	1835,75
38	2753,19	1835,11
37	2699,10	1826,45
36	2699,39	1824,80
35	2694,15	1823,99
34	2695,11	1816,64
33	2684,86	1814,84
32	2696,91	1739,54
31	2707,19	1740,93
30	2708,35	1733,65
29	2722,89	1736,13
28	2724,19	1727,85
27	2726,77	1711,44
26	2717,38	1709,46
25	2716,61	1702,78
24	2713,49	1702,53
23	2712,86	1704,55
22	2707,39	1703,12
21	2707,59	1702,35
20	2705,41	1701,02
19	2701,87	1699,63
18	2701,52	1699,34
78	2695,86	1696,67
7	2698,12	1691,61
6	2699,91	1688,60
5	2701,24	1666,30
4	2701,59	1664,13
3	2710,00	1611,99
2	2710,23	1610,03
1	2670,39	1593,40

».