



## **НИЖЕГОРОДСКАЯ ОБЛАСТЬ**

# **ЗАКОН**

### **ОБ ИЗМЕНЕНИИ ГРАНИЦ МУНИЦИПАЛЬНЫХ ОБРАЗОВАНИЙ – ГОРОДСКОГО ПОСЕЛЕНИЯ ГОРОД УРЕНЬ, СЕЛЬСКИХ ПОСЕЛЕНИЙ ВОРОШИЛОВСКИЙ СЕЛЬСОВЕТ, ТЕМТОВСКИЙ СЕЛЬСОВЕТ УРЕНСКОГО МУНИЦИПАЛЬНОГО РАЙОНА НИЖЕГОРОДСКОЙ ОБЛАСТИ И О ВНЕСЕНИИ ИЗМЕНЕНИЙ В ЗАКОН НИЖЕГОРОДСКОЙ ОБЛАСТИ "ОБ УТВЕРЖДЕНИИ ГРАНИЦ, СОСТАВА ТЕРРИТОРИИ УРЕНСКОГО МУНИЦИПАЛЬНОГО РАЙОНА, ГРАНИЦ И СОСТАВА ТЕРРИТОРИЙ МУНИЦИПАЛЬНЫХ ОБРАЗОВАНИЙ, ВХОДЯЩИХ В СОСТАВ УРЕНСКОГО МУНИЦИПАЛЬНОГО РАЙОНА"**

Принят Законодательным Собранием

30 ноября 2017 года

#### **Статья 1**

1. Изменить с учетом мнения населения муниципальных образований – городского поселения город Урень, сельского поселения Ворошиловский сельсовет Уренского муниципального района Нижегородской области, выраженного решениями городской Думы города Урень, сельского Совета Ворошиловского сельсовета Уренского муниципального района Нижегородской области, а также с учетом мнения Земского собрания Уренского муниципального района Нижегородской области границы муниципальных образований – городского поселения город Урень, сельского поселения Ворошиловский сельсовет Уренского муниципального района Нижегородской области в связи с отнесением территории (земельный участок площадью 98,13 га, земельный участок площадью 270,55 га согласно приложению 1 к настоящему Закону) из состава муниципального образования сельского поселения Ворошиловский сельсовет в состав муниципального образования городского поселения город Урень.

2. Изменить с учетом мнения населения муниципальных образований – городского поселения город Урень, сельского поселения Темтовский сельсовет Уренского муниципального района Нижегородской области, выраженного решениями городской Думы города Урень, сельского Совета Темтовского сельсовета Уренского муниципального района Нижегородской области, а также с учетом мнения Земского собрания Уренского муниципального района Нижегородской области границы муниципальных образований – городского поселения город Урень, сельского поселения Темтовский сельсовет Уренского муниципального района Нижегородской области в связи с отнесением территории (земельный участок площадью 31,66 га, земельный участок площадью 27,4 га и земельный участок площадью 197,18 га согласно приложению 2 к настоящему Закону) из состава муниципального образования сельского поселения Темтовский сельсовет в состав муниципального образования городского поселения город Урень.

## Статья 2

Внести в Закон Нижегородской области от 24 октября 2005 года № 148-З "Об утверждении границ, состава территории Уренского муниципального района, границ и состава территорий муниципальных образований, входящих в состав Уренского муниципального района" (с изменениями, внесенными законами области от 4 марта 2011 года № 31-З, от 28 декабря 2011 года № 197-З, от 3 апреля 2012 года № 38-З, от 6 февраля 2013 года № 14-З) следующие изменения:

1) описания границ сельского поселения Ворошиловский сельсовет, сельского поселения Темтовский сельсовет и городского поселения город Урень приложения 1 изложить в следующей редакции:

### **"Описание границ сельского поселения Ворошиловский сельсовет**

От точки 9 до точки 21 сельское поселение Ворошиловский сельсовет граничит с сельским поселением Темтовский сельсовет, граница проходит по границе земель ООО "Прожектор".

От точки 21 до точки 18 "Е" сельское поселение Ворошиловский сельсовет граничит с городским поселением город Урень по окружной границе населенного пункта город Урень.

От точки 18 "Е" до точки 18 "Е1" граница проходит по южной границе бывшего колхоза "Путь Ленина", далее в юго-западном направлении по объездной дороге Нижний Новгород – Киров до границы ОАО им. Б.П. Абрамова, далее по северо-восточной границе ОАО им. Б.П. Абрамова.

От точки 18 "Е1" до точки 18 "Д" граница проходит по северной окраине поля № 2 бывшего плодосовхоза "Уренский".

От точки 18 "Д" до точки 18 "Г" сельское поселение Ворошиловский сельсовет граничит с городским поселением город Урень по окружной границе населенного пункта город Урень.

От точки 18 "Г" до точки 18 "В" граница проходит в южном направлении по восточной границе поля № 15 ОАО им. Б.П. Абрамова.

От точки 18 "В" до точки 18 "Б" граница проходит по окружной границе населенного пункта город Урень и южной границе поля № 15 ОАО им. Б.П. Абрамова.

От точки 18 "Б" до точки 18 "Б1" граница проходит по северной и западной окраинам поля № 19 ОАО им. Б.П. Абрамова.

От точки 18 "Б1" до точки 18 "А" граница проходит по восточной окраине полей № 15 и № 19 ОАО им. Б.П. Абрамова.

От точки 18 "А" до точки 18 сельское поселение Ворошиловский сельсовет граничит с городским поселением город Урень по окружной границе населенного пункта город Урень и по северо-восточной окраине кварталов 8, 7, 14, 13, 21 Уренского лесничества Уренского лесхоза.

От точки 18 до точки 10 сельское поселение Ворошиловский сельсовет граничит с сельским поселением Устанский сельсовет, граница проходит по границе земель ОАО им. Б.П. Абрамова и по границе кварталов 120, 111, 92, 83, 74, 55, 45 Михайловского лесничества Уренского лесхоза.

От точки 10 до точки 9 сельское поселение Ворошиловский сельсовет граничит с сельским поселением Горевский сельсовет, граница проходит по границе кварталов 150, 147, 144, 139, 135, 129 Тулажского лесничества Уренского лесхоза.

### **Описание границ сельского поселения Темтовский сельсовет**

От точки 9 до точки 8 сельское поселение Темтовский сельсовет граничит с сельским поселением Горевский сельсовет, граница проходит по границе земель колхоза им. Горького.

От точки 8 до точки 17 сельское поселение Темтовский сельсовет граничит с сельским поселением Большеарьевский сельсовет, граница проходит по границе земель СПК "Арьевский".

От точки 17 до точки 22 сельское поселение Темтовский сельсовет граничит с городским поселением рабочий поселок Арья, граница проходит по границе кварталов 13, 157, 156, 158, 159, 23, 24, 25, 34, 35, 15, 52, 51, 50, 49, 48 Арьевского лесничества Уренского лесхоза.

От точки 22 до точки 21 "Б" сельское поселение Темтовский сельсовет граничит с городским поселением город Урень, граница проходит по границе кварталов 2, 1, 4 Уренского лесничества Уренского лесхоза, далее по границе земель ООО "Прожектор".

От точки 21 "Б" до точки 21 "Б1" сельское поселение Темтовский сельсовет граничит с городским поселением город Урень, граница проходит по окружной границе населенного пункта город Урень.

От точки 21 "Б1" до точки 21 "Б2" сельское поселение Темтовский сельсовет граничит с городским поселением город Урень, граница проходит по северной окраине поля крестьянско-фермерского хозяйства Нестерово, далее по дороге, ведущей к асфальтобетонному заводу "Магистраль", по южной окраине городского кладбища "Климовское", далее в северном направлении по дороге, ведущей к асфальтобетонному заводу "Дорожник".

От точки 21 "Б2" до точки 21 "А1" сельское поселение Темтовский сельсовет граничит с городским поселением город Урень, граница проходит по северной окраине полосы отвода Горьковской железной дороги, ведущей от населенного пункта город Урень в сторону города Киров, до разрушенных казарм в районе деревни Мокроносово, далее в северном направлении по полю № 19 ОАО им. Б.П. Абрамова до деревни Мокроносово, пересекает автодорогу Урень-Арья, огибает деревню Мокроносово с северо-западной стороны до лесопосадки, далее в западном направлении по полю № 13 ООО "Прожектор" по полевой дороге до существующих границ населенного пункта город Урень.

От точки 21 "А1" до точки 21 "А2" сельское поселение Темтовский сельсовет граничит с городским поселением город Урень по окружной границе населенного пункта город Урень.

От точки 21 "А2" до точки 21 "Е" сельское поселение Темтовский сельсовет граничит с городским поселением город Урень, граница проходит в северном направлении по полевой дороге поля № 13 ООО "Прожектор" до реки Приказчица, далее в западном направлении по северной окраине оврага реки Приказчица до существующей границы населенного пункта город Урень.

От точки 21 "Е" до точки 21 сельское поселение Темтовский сельсовет граничит с городским поселением город Урень по окружной границе населенного пункта город Урень.

От точки 21 до точки 9 сельское поселение Темтовский сельсовет граничит с сельским поселением Ворошиловский сельсовет, граница проходит по границе земель колхоза "Путь Ленина".

### **Описание границ городского поселения город Урень**

От точки 21 до точки 21 "Е" городское поселение город Урень граничит с сельским поселением Темтовский сельсовет по окружной границе населенного пункта город Урень.

От точки 21 "Е" до точки 21 "А2" граница проходит по южной окраине оврага реки Приказчица, далее в восточном направлении по полевой дороге поля № 13 ООО "Прожектор".

От точки 21 "А2" до точки 21 "А1" городское поселение город Урень граничит с сельским поселением Темтовский сельсовет по окружной границе населенного пункта город Урень.

От точки 21 "А1" до точки 21 "Б2" городское поселение город Урень граничит с сельским поселением Темтовский сельсовет, граница проходит в восточном направлении по полевой дороге поля № 13 ООО "Прожектор" до лесопосадки, огибает с северо-восточной стороны деревню Мокроносово, пересекает автодорогу Урень-Арья, далее в южном направлении по полю № 19 ОАО им. Б.П. Абрамова до деревни Мокроносово и по южной окраине полосы отвода Горьковской железной дороги.

От точки 21 "Б2" до точки 21 "Б1" городское поселение город Урень граничит с сельским поселением Темтовский сельсовет, граница проходит в южном направлении по дороге, ведущей к асфальтобетонному заводу "Дорожник", по северной окраине городского кладбища "Климовское", далее по дороге, ведущей к асфальтобетонному заводу "Магистраль", по южной окраине поля крестьянско-фермерского хозяйства Нестерова.

От точки 21 "Б1" до точки 21 "Б" городское поселение город Урень граничит с сельским поселением Темтовский сельсовет, граница проходит по окружной границе населенного пункта город Урень.

От точки 21 "Б" до точки 22 городское поселение город Урень граничит с сельским поселением Темтовский сельсовет, граница проходит по границе земель ООО "Прожектор", далее по границе кварталов 2, 1, 4 Уренского лесничества Уренского лесхоза.

От точки 22 до точки 23 городское поселение город Урень граничит с городским поселением рабочий поселок Арья, граница проходит по границе кварталов 48, 53, 59, 67, 75, 83, 91, 99, 107, 115 Арьевого лесничества Уренского лесхоза.

От точки 23 до точки 24 городское поселение город Урень граничит с сельским поселением Семеновский сельсовет, граница проходит по границе кварталов 17, 16, 15, 14, 13, 12, 11, 10, 9, 8, 7, 6, 5, 4 Семеновского лесничества Уренского лесхоза.

От точки 24 до точки 19 городское поселение город Урень граничит с сельским поселением Минеевский сельсовет, граница проходит по границе земель колхоза "Минеевский".

От точки 19 до точки 18 городское поселение город Урень граничит с сельским поселением Устанский сельсовет, граница проходит по границе земель колхоза "Путь Ленина".

От точки 18 до точки 18 "А" городское поселение город Урень граничит с сельским поселением Ворошиловский сельсовет, граница проходит по северо-восточной окраине кварталов 21, 13, 14, 7, 8 Уренского лесничества Уренского лесхоза, далее по окружной границе населенного пункта город Урень.

От точки 18 "А" до точки 18 "Б1" граница проходит по восточной окраине полей № 19 и № 15 ОАО им.Б.П. Абрамова.

От точки 18 "Б1" до точки 18 "Б" граница проходит по западной и северной окраинам поля № 19 ОАО им. Б.П. Абрамова.

От точки 18 "Б" до точки 18 "В" граница проходит по южной окраине поля № 15 ОАО им. Б.П. Абрамова, далее по окружной границе населенного пункта город Урень.

От точки 18 "В" до точки 18 "Г" граница проходит в северном направлении по восточной границе поля № 15 ОАО им. Б.П. Абрамова.

От точки 18 "Г" до точки 18 "Д" городское поселение город Урень граничит с сельским поселением Ворошиловский сельсовет по окружной границе населенного пункта город Урень.

От точки 18 "Д" до точки 18 "Е1" граница проходит по северной окраине поля № 2 бывшего плодосовхоза "Уренский".

От точки 18 "Е1" до точки 18 "Е" граница проходит по северо-восточной границе ОАО им. Б.П. Абрамова, далее в юго-западном направлении по объездной дороге Нижний Новгород – Киров до границы бывшего колхоза "Путь Ленина", далее по южной границе бывшего колхоза "Путь Ленина".

От точки 18 "Е" до точки 21 городское поселение город Урень граничит с сельским поселением Ворошиловский сельсовет по окружной границе населенного пункта город Урень.";

2) приложение 2 изложить в новой редакции согласно приложению 3 к настоящему Закону.

### Статья 3

Настоящий Закон вступает в силу по истечении десяти дней со дня его официального опубликования.

Врио Губернатора области

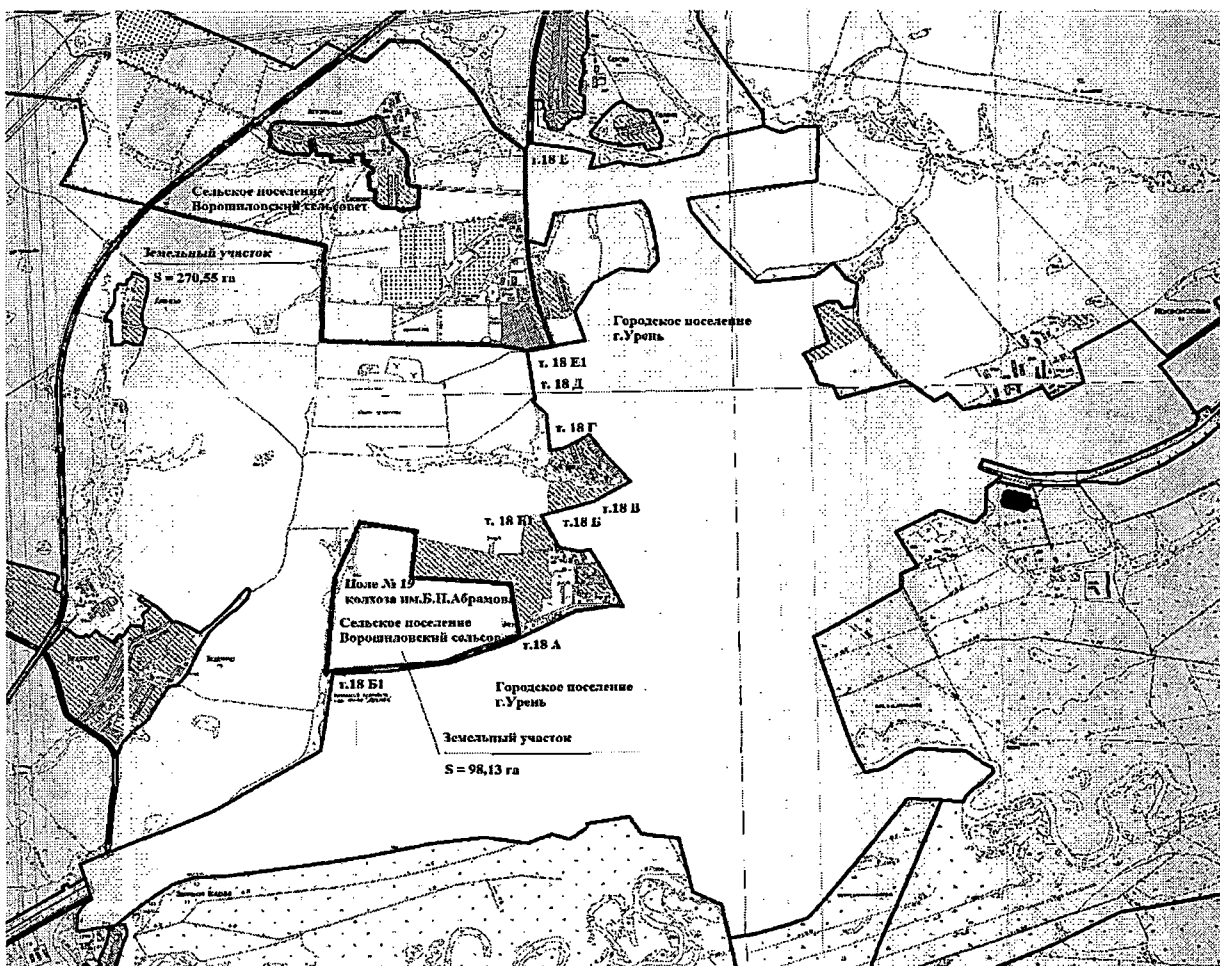


Г.С. Никитин

Нижний Новгород  
6 декабря 2017 года  
№ 161-З

Приложение 1  
к Закону Нижегородской области "Об изменении  
границ муниципальных образований – городского  
поселения город Урень, сельских поселений  
Ворошиловский сельсовет, Темтовский сельсовет  
Уренского муниципального района Нижегородской  
области и о внесении изменений в Закон  
Нижегородской области "Об утверждении границ,  
состава территории Уренского муниципального  
района, границ и состава территорий муниципальных  
образований, входящих в состав Уренского  
муниципального района"

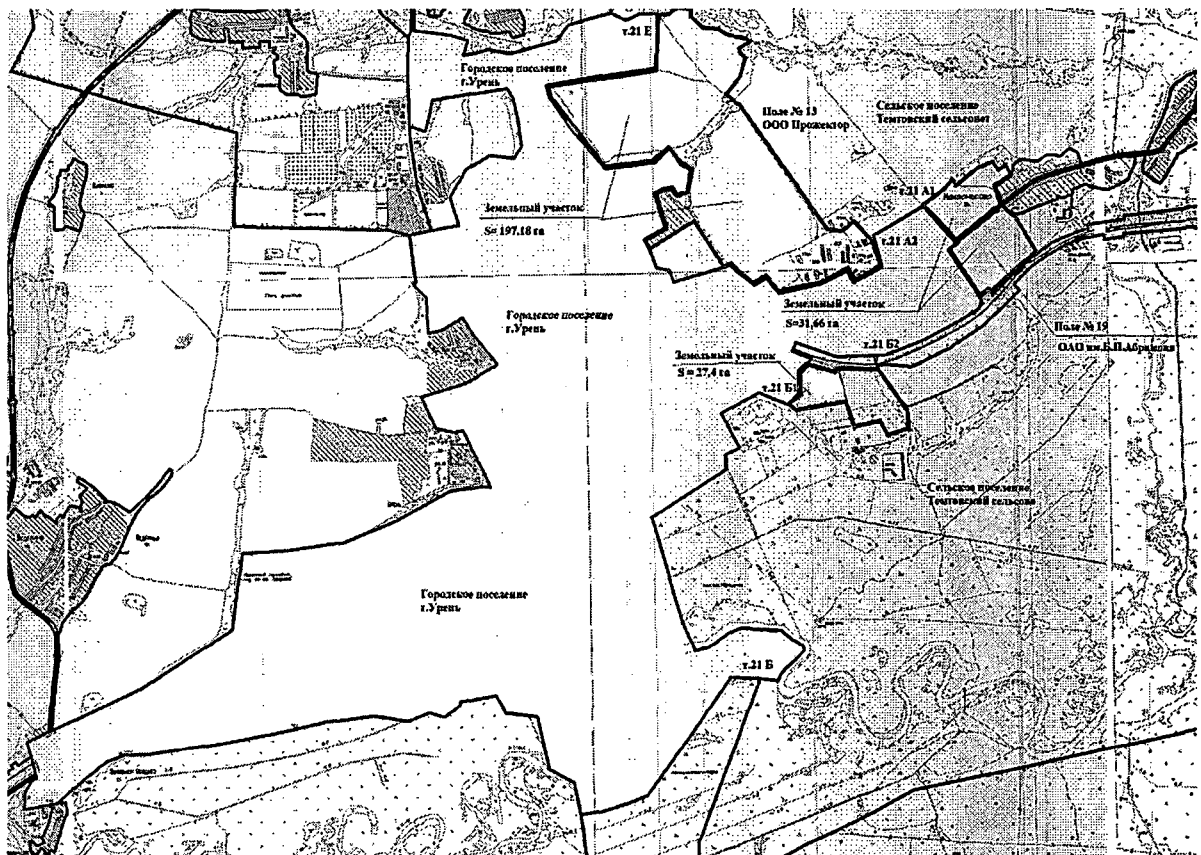
**Схематическая карта  
границ земельных участков, включаемых в состав территории муниципального  
образования городского поселения город Урень Уренского муниципального района  
Нижегородской области из состава территории муниципального образования  
сельского поселения Ворошиловский сельсовет Уренского муниципального района  
Нижегородской области**



— земельные участки, включаемые в состав территории муниципального образования  
городского поселения город Урень Уренского муниципального района Нижегородской области

Приложение 2  
к Закону Нижегородской области "Об изменении  
границ муниципальных образований – городского  
поселения город Урень, сельских поселений  
Ворошиловский сельсовет, Темтовский сельсовет  
Уренского муниципального района Нижегородской  
области и о внесении изменений в Закон  
Нижегородской области "Об утверждении границ,  
состава территории Уренского муниципального  
района, границ и состава территорий муниципальных  
образований, входящих в состав Уренского  
муниципального района"

**Схематическая карта  
границ земельных участков, включаемых в состав территории муниципального  
образования городского поселения город Урень Уренского муниципального  
района Нижегородской области из состава территории муниципального  
образования сельского поселения Темтовский сельсовет Уренского  
муниципального района Нижегородской области**



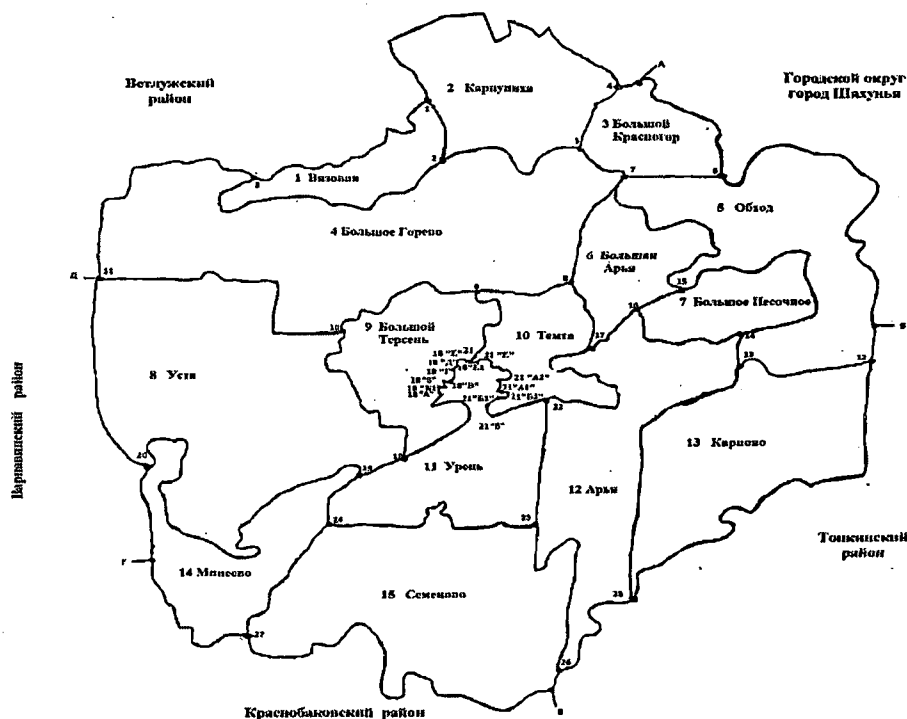
— - земельные участки, включаемые в состав территории муниципального образования  
городского поселения город Урень Уренского муниципального района Нижегородской области



Приложение 3  
к Закону Нижегородской области "Об изменении границ муниципальных образований – городского поселения город Урень, сельских поселений Ворошиловский сельсовет, Темтовский сельсовет Уренского муниципального района Нижегородской области и о внесении изменений в Закон Нижегородской области "Об утверждении границ, состава территории Уренского муниципального района, границ и состава территорий муниципальных образований, входящих в состав Уренского муниципального района"

"Приложение 2  
к Закону Нижегородской области "Об утверждении границ, состава территории Уренского муниципального района, границ и состава территорий муниципальных образований, входящих в состав Уренского муниципального района"

Схематическая карта  
границ Уренского муниципального района и границ муниципальных образований, входящих в состав Уренского муниципального района



Номер на карте	Наименование муниципального образования	Номер на карте	Наименование муниципального образования
1	Вязовский сельсовет	9	Ворошиловский сельсовет
2	Карпунихинский сельсовет	10	Темтовский сельсовет
3	Красногорский сельсовет	11	город Урень
4	Горевский сельсовет	12	рабочий поселок Арья
5	Обходский сельсовет	13	Карповский сельсовет
6	Большеарьяевский сельсовет	14	Минеевский сельсовет
7	Большепесочнинский сельсовет	15	Семеновский сельсовет
8	Устанский сельсовет		