



Правительство Нижегородской области

ПОСТАНОВЛЕНИЕ

7 августа 2017 года

№ 577

Об утверждении проекта планировки и межевания территории в целях реконструкции объекта «Сооружение (газопровод, состоящий из 51 ГРП), (сеть газоснабжения), протяженность: 452 583,00 п.м., инвентарный номер 90733, адрес (местонахождение) объекта: Нижегородская область, город Нижний Новгород, Советский, Приокский, Нижегородский районы»

В соответствии со статьями 7, 45 Градостроительного кодекса Российской Федерации, статьями 5, 27 Закона Нижегородской области от 8 апреля 2008 года № 37-З «Об основах регулирования градостроительной деятельности на территории Нижегородской области» Правительство Нижегородской области **п о с т а н о в л я е т**:

1. Утвердить прилагаемый проект планировки и межевания территории в целях реконструкции объекта «Сооружение (газопровод, состоящий из 51 ГРП), (сеть газоснабжения), протяженность: 452 583,00 п.м., инвентарный номер 90733, адрес (местонахождение) объекта: Нижегородская область, город Нижний Новгород, Советский, Приокский, Нижегородский районы» инв.№OS_0023878 (далее – проект планировки и межевания территории).

2. Департаменту градостроительного развития территории Нижегородской области:

2.1. В течение четырех дней со дня утверждения направить проект планировки и межевания территории главе города Нижнего Новгорода.

2.2. Обеспечить размещение настоящего постановления на официальном сайте Правительства Нижегородской области в

информационно-телекоммуникационной сети «Интернет».

3. Рекомендовать администрации города Нижнего Новгорода:

3.1. Обеспечить опубликование проекта планировки и межевания территории в порядке, установленном для официального опубликования муниципальных правовых актов, иной официальной информации, в течение семи дней со дня его утверждения.

3.2. Обеспечить размещение проекта планировки и межевания территории на официальном сайте администрации города Нижнего Новгорода в информационно-телекоммуникационной сети «Интернет».

4. Аппарату Правительства Нижегородской области обеспечить опубликование настоящего постановления.

Губернатор

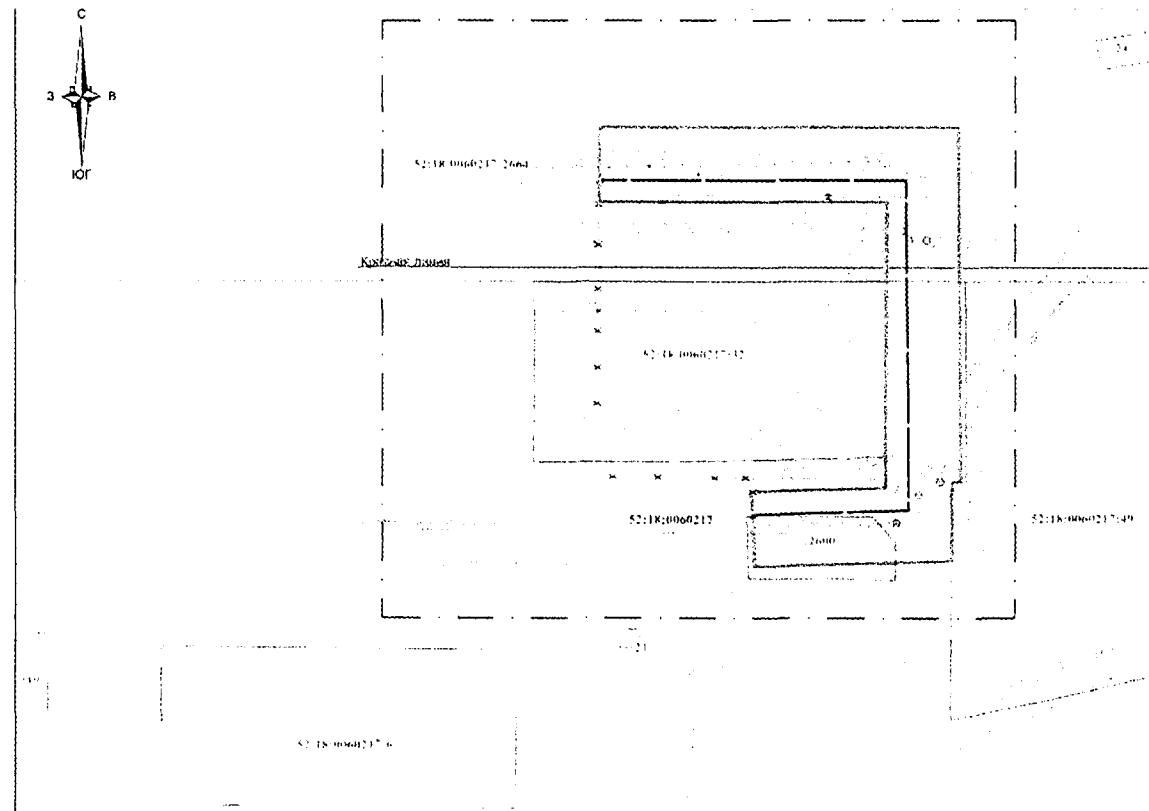


В.П.Шанцев

УТВЕРЖДЕН
 постановлением Правительства
 Нижегородской области
 от 7 августа 2017 года № 577

Проект планировки и межевания территории в целях реконструкции объекта «Сооружение (газопровод, состоящий из 51 ГРП), (сеть газоснабжения), протяженность: 452 583,00 п.м., инвентарный номер 90733, адрес (местонахождение) объекта: Нижегородская область, город Нижний Новгород, Советский, Приокский, Нижегородский районы»

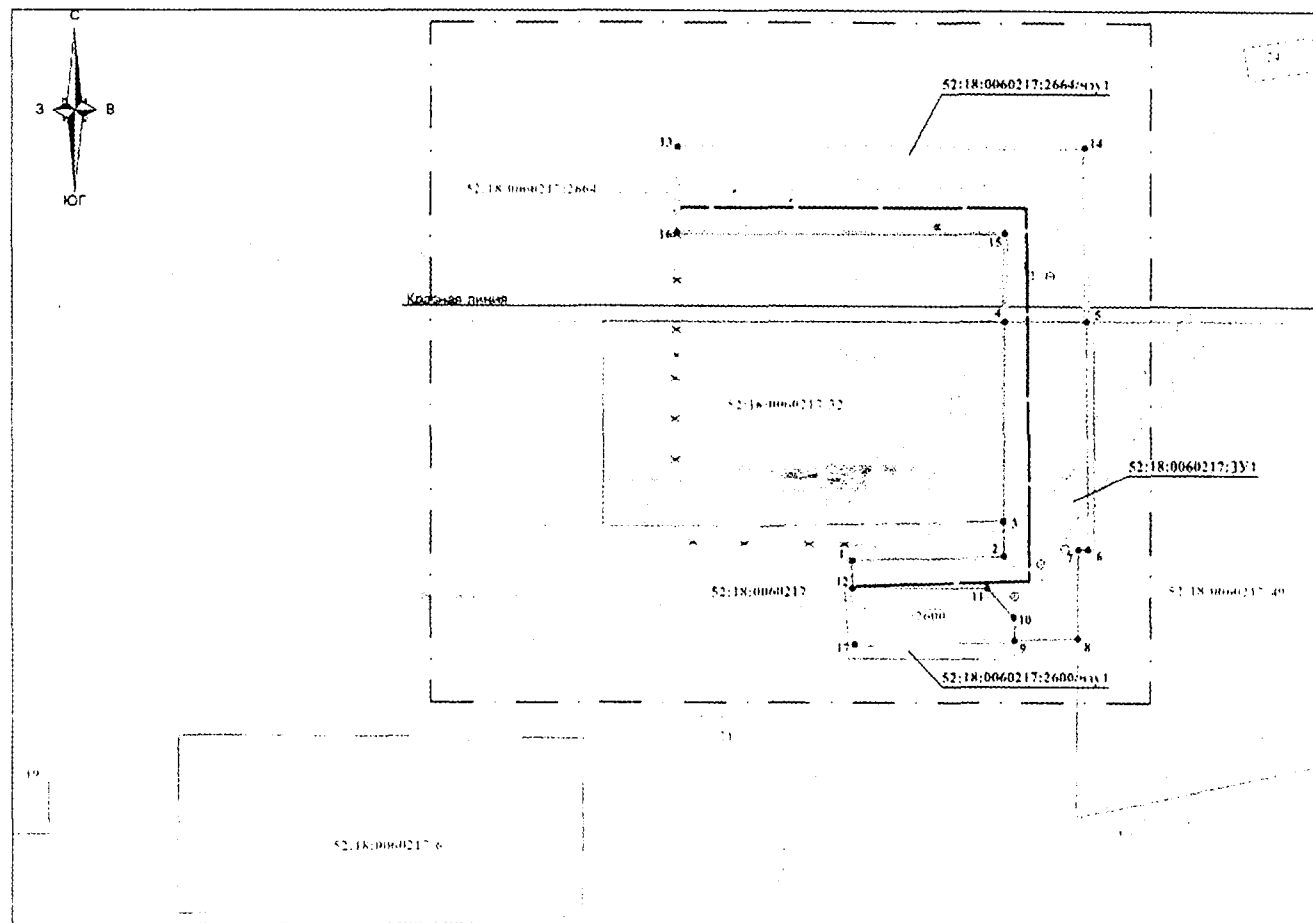
I. Чертеж планировки территории



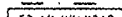



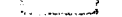
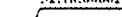
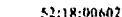
Условные обозначения:

- 52:18:0060217-2664 граница участка, граница территории и межевания территории, обозначение кадастрового участка №
 - 52:18:0060217-6 обозначение земельного участка в соответствии со сведениями ЕГРН
 - маршрут прокладки газопровода
 - район, предназначенный для прохода
 - существующие газовые вводы
 - проект временного отвода для реконструкции объекта газоснабжения «Сооружение (газопровод, состоящий из 51 ГРП)»
- Объект газоснабжения (ГРП), расположенный по адресу: город Нижний Новгород, Советский, Приокский, Нижегородский районы. План №023578
 Дата: 08.08.2017 г. 4:00:00

II. Чертеж межевания территории на период строительства



Условные обозначения:

	границы границ по проекту планировки территории обозначение кадастрового участка
	обозначение границ участка в соответствии со сведениями ГРПН
	маркеры, расположенные на территории участка
	границы земельных участков
	границы временной территории для размещения объектов недвижимости. Территория с кадастровым номером 52:18:0060217:332 (земельный участок), находящийся по адресу: город Нижний Новгород, Советский район, Нижегородский район, Пок. №023074 Жилое дом №2/6 в МРЗ "Верхнее Нижегородское"
	52:18:0060217:331 особый земельный участок на территории реконструкции объектов недвижимости. Территория с кадастровым номером 52:18:0060217:331 (земельный участок), находящийся по адресу: город Нижний Новгород, Советский район, Нижегородский район, Пок. №023074 Жилое дом №2/6 в МРЗ "Верхнее Нижегородское"
	52:18:0060217:2664/01/01 особый земельный участок на территории реконструкции объектов недвижимости. Территория с кадастровым номером 52:18:0060217:2664/01/01 (земельный участок), находящийся по адресу: город Нижний Новгород, Советский район, Нижегородский район, Пок. №023074 Жилое дом №2/6 в МРЗ "Верхнее Нижегородское"