



# Правительство Нижегородской области

## ПОСТАНОВЛЕНИЕ

28 апреля 2017 года

№ 281

### Об утверждении проекта планировки и межевания территории, расположенной в районе д. 92 по ул. Березовская в Московском районе города Нижнего Новгорода

В соответствии со статьями 7, 45 Градостроительного кодекса Российской Федерации, статьями 5, 27 Закона Нижегородской области от 8 апреля 2008 года № 37-3 «Об основах регулирования градостроительной деятельности на территории Нижегородской области» Правительство Нижегородской области **п о с т а н о в л я е т** :

1. Утвердить прилагаемый проект планировки и межевания территории, расположенной в районе д. 92 по ул. Березовская в Московском районе города Нижнего Новгорода (далее – проект планировки и межевания территории).

2. Департаменту градостроительного развития территории Нижегородской области:

2.1. В течение четырех дней со дня утверждения направить проект планировки и межевания территории главе города Нижнего Новгорода.

2.2. Обеспечить размещение настоящего постановления на официальном сайте Правительства Нижегородской области в информационно-телекоммуникационной сети «Интернет».

3. Рекомендовать администрации города Нижнего Новгорода:

3.1. Обеспечить опубликование проекта планировки и межевания территории в порядке, установленном для официального опубликования

муниципальных правовых актов, иной официальной информации, в течение семи дней со дня его утверждения.

3.2. Обеспечить размещение проекта планировки и межевания территории на официальном сайте администрации города Нижнего Новгорода в информационно-телекоммуникационной сети «Интернет».

4. Аппарату Правительства Нижегородской области обеспечить опубликование настоящего постановления.

И.о.Губернатора

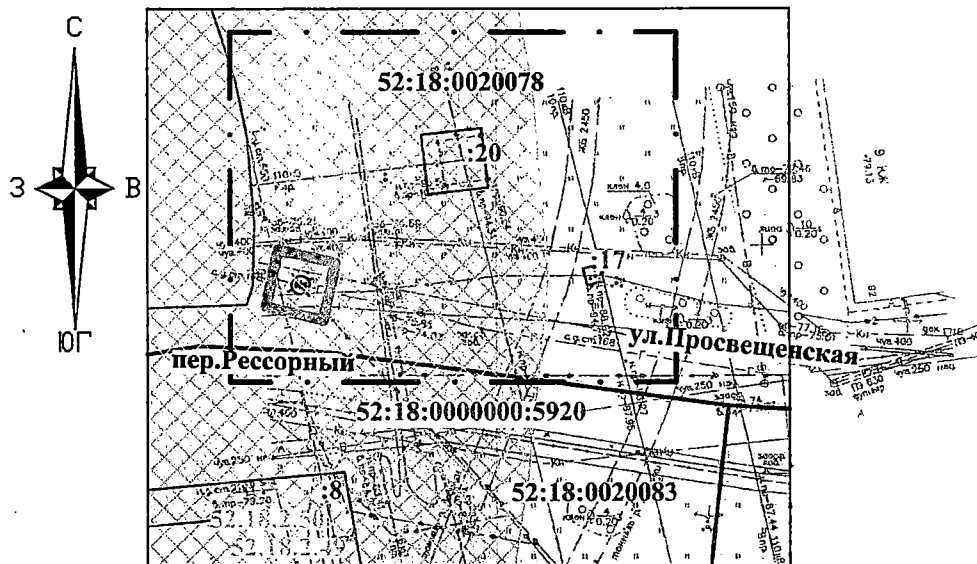


Е.Б.Люлин







**УТВЕРЖДЕН**  
постановлением Правительства  
Нижегородской области  
от 28 апреля 2017 года № 281

Проект планировки и межевания территории, расположенной в районе д. 92  
по ул. Березовская в Московском районе города Нижнего Новгорода

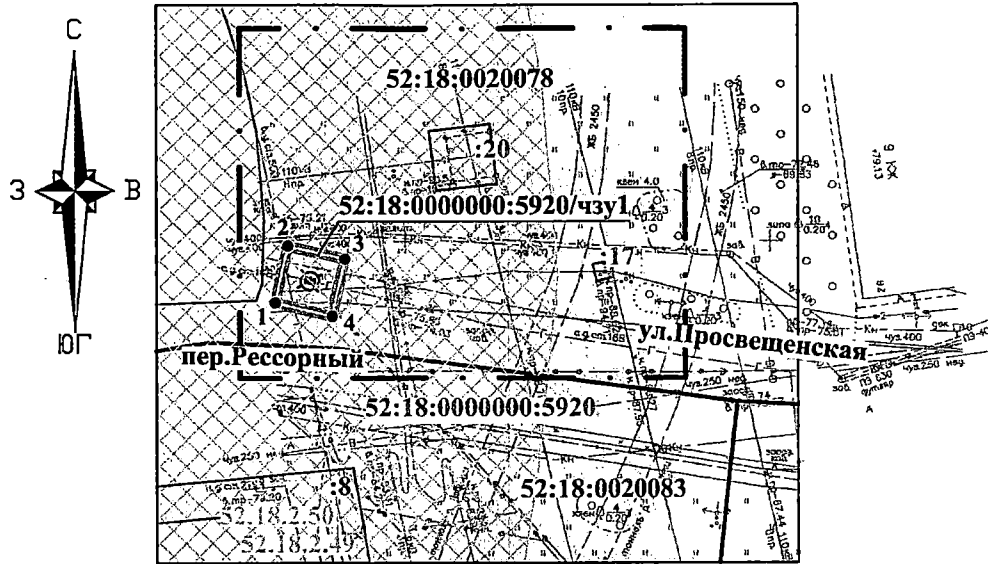
I. Чертеж планировки территории




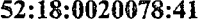

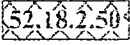





**Условные обозначения:**

-  - граница разработки проекта планировки и межевания территории
-  - граница кадастрового квартала
- 52:18:0020078** - обозначение кадастрового квартала
- 52:18:0020078:41** - обозначение земельных участков в соответствии со сведениями ГКН
-  - земельные участки в соответствии со сведениями ГКН
-  - границы зон с особыми условиями использования территории
-  - замена существующей задвижки на шаровой кран
-  - полоса временного отвода для реконструкции объекта газоснабжения: "Сооружение (газопровод), назначение: сеть газоснабжения, протяженностью 327375,28 п.м., инв. № 90562, адрес (местонахождение) объекта: Нижегородская область, г. Нижний Новгород, Сормовский, Московский, Канавинский районы" в части реконструкции по ул. Просвещенская (р. Левинка) в Московском районе города Нижнего Новгорода (код стройки - 23901-15)

## II. Чертеж межевания территории на период строительства

**Условные обозначения:**

-  - граница разработки проекта планировки и межевания территории
  -  - граница кадастрового квартала
  -  52:18:0020078 - обозначение кадастрового квартала
  -  52:18:0020078:41 - обозначение земельных участков в соответствии со сведениями ГКН
  -  - земельные участки в соответствии со сведениями ГКН
  -  52:18:2.50 - границы зон с особыми условиями использования территории
  -  - замена существующей задвижки на шаровой кран
  -  - полоса временного отвода для реконструкции объекта газоснабжения: "Сооружение (газопровод), назначение: сеть газоснабжения, протяженностью 327375,28 п.м., инв. № 90562, адрес (местонахождение) объекта: Нижегородская область, г. Нижний Новгород, Сормовский, Московский, Канавинский районы" в части реконструкции по ул. Просвещенская (р. Левинка) в Московском районе города Нижнего Новгорода (код стройки - 23901-15)
- 52:18:0000000:5920/чзу1**
-  1 - поворотные точки границ формируемой части земельного участка