



Правительство Нижегородской области

ПОСТАНОВЛЕНИЕ

25 апреля 2017 года

№ 263

Об утверждении документации по внесению изменений в документацию по планировке территории для строительства объекта газоснабжения: "Газопровод межпоселковый от сетей ГРС Кузьмин Усад до существующих потребителей г. Арзамас с отводом на микрорайон Солнечный с.Хватовка Арзамасского района Нижегородской области"

В соответствии со статьями 7, 45 Градостроительного кодекса Российской Федерации, статьями 5, 27 Закона Нижегородской области от 8 апреля 2008 года № 37-З «Об основах регулирования градостроительной деятельности на территории Нижегородской области» Правительство Нижегородской области **п о с т а н о в л я е т** :

1. Утвердить прилагаемую документацию по внесению изменений в документацию по планировке территории для строительства объекта газоснабжения: «Газопровод межпоселковый от сетей ГРС Кузьмин Усад до существующих потребителей г. Арзамас с отводом на микрорайон Солнечный с.Хватовка Арзамасского района Нижегородской области», утвержденную распоряжением Правительства Нижегородской области от 13 ноября 2015 года № 2076-р (с изменениями от 27.04.2016) (далее – документация по внесению изменений).

2. Департаменту градостроительного развития территории Нижегородской области:

2.1. В течение четырех дней со дня утверждения направить документацию по внесению изменений главам администраций городского округа город Арзамас Нижегородской области, Абрамовского сельсовета Арзамасского муниципального района Нижегородской области.

2.2. Обеспечить размещение настоящего постановления на официальном сайте Правительства Нижегородской области в информационно-телекоммуникационной сети «Интернет».

3. Рекомендовать администрациям городского округа город Арзамас Нижегородской области, Абрамовского сельсовета Арзамасского муниципального района Нижегородской области:

3.1. Обеспечить опубликование документации по внесению изменений в порядке, установленном для официального опубликования муниципальных правовых актов, иной официальной информации, в течение семи дней со дня ее утверждения.

3.2. Обеспечить размещение документации по внесению изменений на официальных сайтах администраций городского округа город Арзамас Нижегородской области, Абрамовского сельсовета Арзамасского муниципального района Нижегородской области в информационно-телекоммуникационной сети «Интернет».

4. Аппарату Правительства Нижегородской области обеспечить опубликование настоящего постановления.

И.о.Губернатора

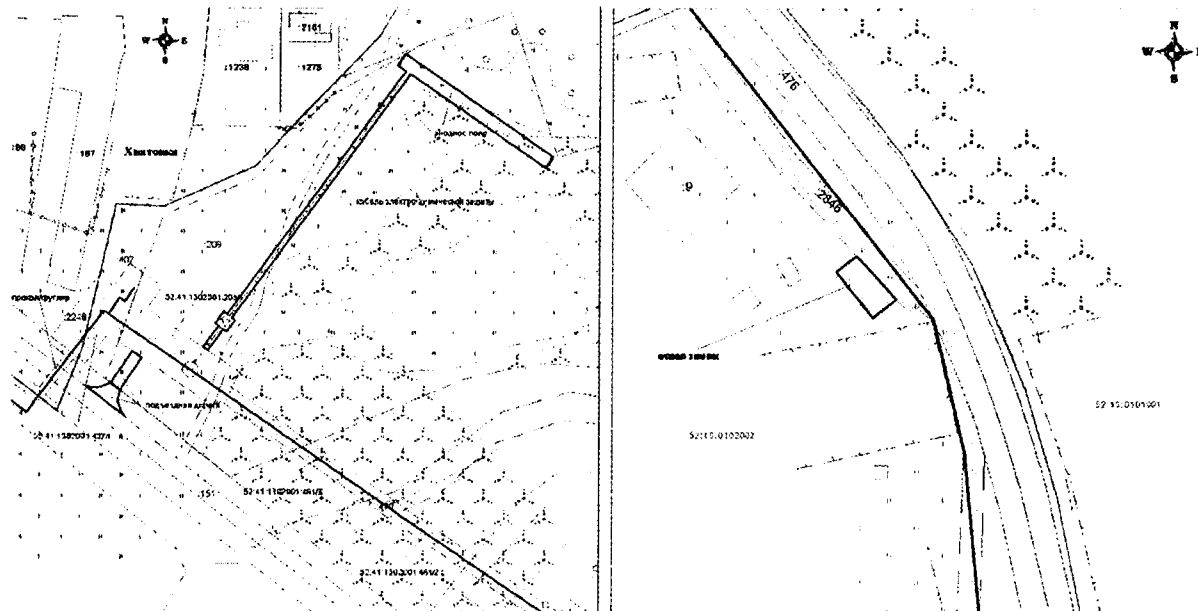


Е.Б.Люлин

УТВЕРЖДЕНА
постановлением Правительства
Нижегородской области
от 25 апреля 2017 года № 263

Документация по внесению изменений в документацию по планировке территории для строительства объекта газоснабжения: «Газопровод межпоселковый от сетей ГРС Кузьмин Усад до существующих потребителей г. Арзамас с отводом на микрорайон Солнечный с.Хватовка Арзамасского района Нижегородской области», утвержденную распоряжением Правительства Нижегородской области от 13 ноября 2015 года № 2076-р (с изменениями от 27.04.2016)

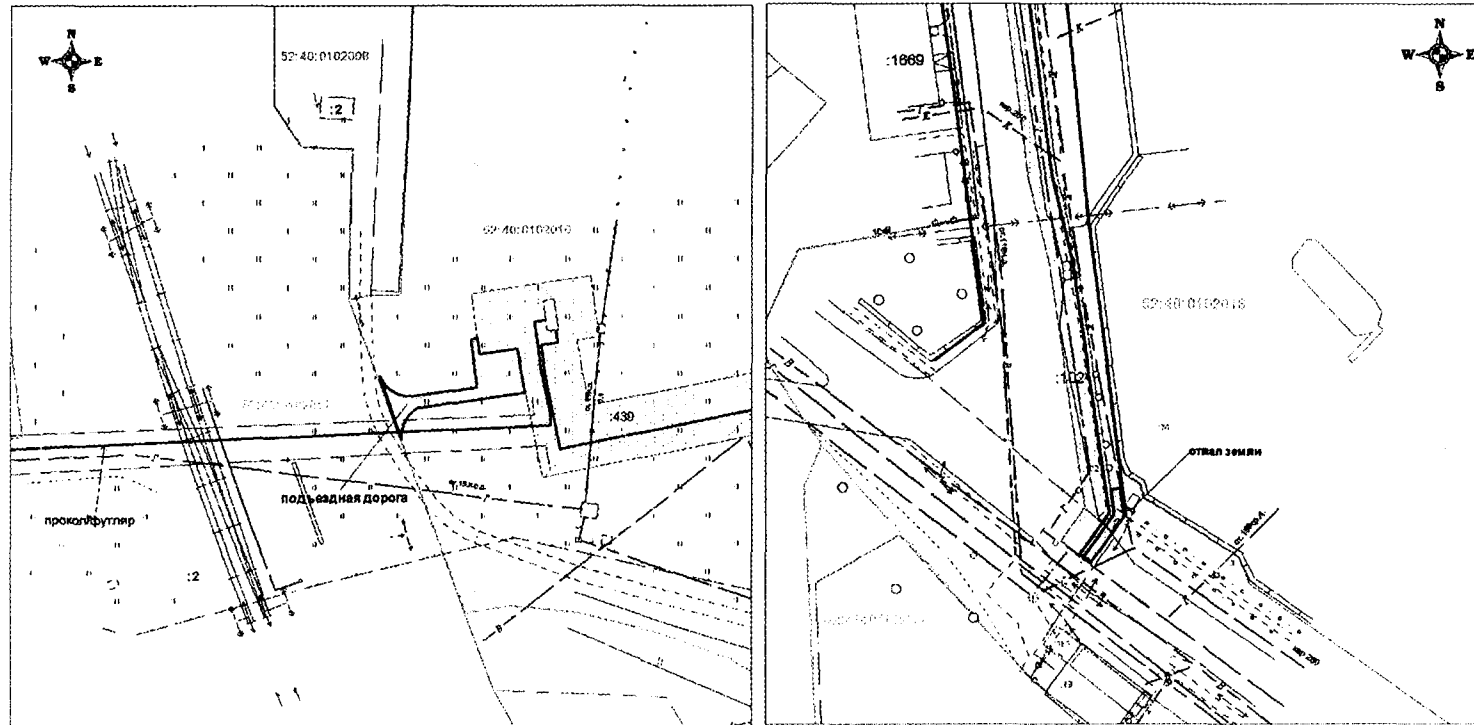
I. Чертеж планировки территории



Условные обозначения

- проектируемый газопровод
- временная полоса отвода для строительства проектируемого объекта газоснабжения
- граница подготовки документации по внесению изменений

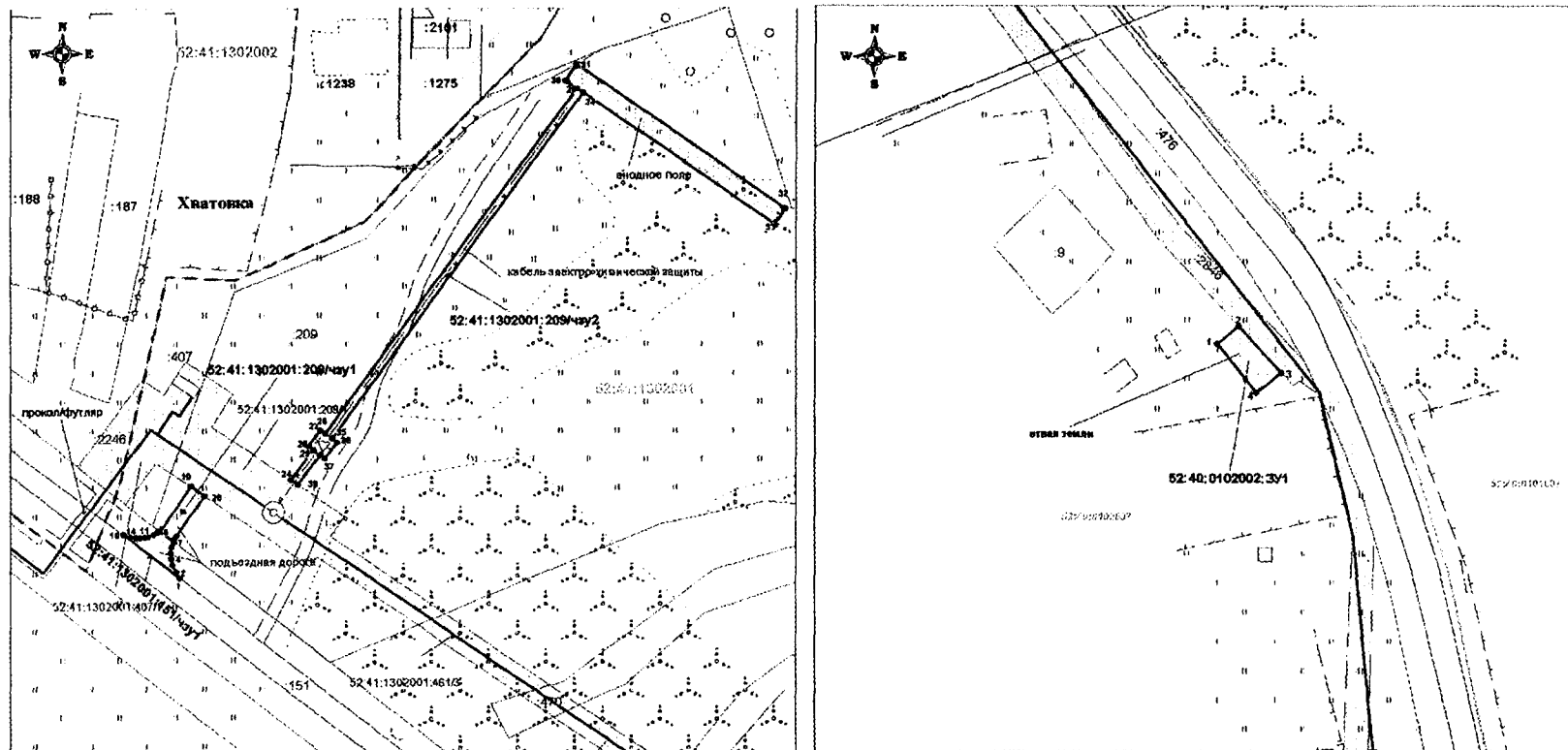
- граница и номер земельного участка (части), стоящего на учете в ГКН
- граница кадастрового квартала
- номер кадастрового квартала
- вновь сформированная временная полоса отвода для строительства проектируемого объекта газоснабжения
- граница населенного пункта



Условные обозначения

- | | | | |
|--|----------------------------------------------------------------------------------|---------------|-------------------------------------------------------------------------------------------------------|
| | - проектируемый газопровод | | - граница и номер земельного участка (части), стоящего на учете в ГКН |
| | - временная полоса отвода для строительства проектируемого объекта газоснабжения | | - граница кадастрового квартала |
| | - граница подготовки документации по внесению изменений | 52:40:0102010 | - номер кадастрового квартала |
| | | | - вновь сформированная временная полоса отвода для строительства проектируемого объекта газоснабжения |
| | | | - граница населенного пункта |

II. Чертеж межевания территории



Условные обозначения


- проектируемый газопровод
- временная линия отвода для строительства проектируемого объекта газоснабжения
- граница части земельного участка, сформированной для строительства проектируемого объекта газоснабжения (временный отвод)
- граница и номер земельного участка (части), стоящего на учете в ГКН

- граница кадастрового квартала
- номер кадастрового квартала
- обозначение характерной точки границы формируемой части земельного участка
- условная граница населенных пунктов
- граница подготовки документации по внесению изменений



Условные обозначения

- проектируемый газопровод
- проектная линия отвода для строительства проектируемого объекта газоснабжения
- граница участка, подлежащего застройке
- проектируемый объект газоснабжения (пересеченный отвод)
- границы и номер земельного участка (частичный) с указанием на участке в ГКУ



- граница кадастрового квартала
- номер кадастрового квартала
- абрисные точки саркастровой точки границ формирования части земельного участка
- условная граница населенных пунктов
- границы населенных пунктов (с указанием на участке в ГКУ)

52-40-0102010-1
#1

