



НИЖЕГОРОДСКАЯ ОБЛАСТЬ

ЗАКОН

О ПРЕОБРАЗОВАНИИ МУНИЦИПАЛЬНЫХ ОБРАЗОВАНИЙ - ГОРОДСКОГО ПОСЕЛЕНИЯ РАБОЧИЙ ПОСЕЛОК АРДАТОВ И СЕЛЬСКОГО ПОСЕЛЕНИЯ ЧУВАРЛЕЙ-МАЙДАНСКИЙ СЕЛЬСОВЕТ АРДАТОВСКОГО МУНИЦИПАЛЬНОГО РАЙОНА НИЖЕГОРОДСКОЙ ОБЛАСТИ И О ВНЕСЕНИИ ИЗМЕНЕНИЙ В ОТДЕЛЬНЫЕ ЗАКОНЫ НИЖЕГОРОДСКОЙ ОБЛАСТИ

Принят Законодательным Собранием

30 марта 2017 года

Статья 1. Преобразование муниципальных образований

1. Преобразовать с согласия населения муниципальных образований - городского поселения рабочий поселок Ардатов и сельского поселения Чуварлей-Майданский сельсовет Ардатовского муниципального района Нижегородской области, выраженного решениями поселкового Совета рабочего поселка Ардатов и сельского Совета Чуварлей-Майданского сельсовета Ардатовского муниципального района Нижегородской области, муниципальные образования - городское поселение рабочий поселок Ардатов и сельское поселение Чуварлей-Майданский сельсовет Ардатовского муниципального района Нижегородской области путем их объединения во вновь образованное муниципальное образование рабочий поселок Ардатов Ардатовского муниципального района Нижегородской области, наделив его статусом городского поселения.

2. Днем создания вновь образованного муниципального образования, указанного в части 1 настоящей статьи, является день вступления в силу настоящего Закона.

Статья 2. Состав территории вновь образованного муниципального образования

Установить, что в состав территории вновь образованного муниципального образования городского поселения рабочий поселок Ардатов Ардатовского муниципального района Нижегородской области входят следующие населенные пункты: рабочий поселок Ардатов, село Александровка, село Березовка, село Гари, село Дубовка, село Журелейка, село Измайловка, деревня Кавлей, деревня Каркалей, село Кармалейка, село Котовка, село Кудлей, село Леметь, деревня Новолей, деревня Обход, село Поляна, село Сиязьма, село Сосновка, деревня Ужовка, деревня Урвань, село Чуварлейка, село Чуварлей-Майдан.

Статья 3. Граница вновь образованного муниципального образования

Установить границу вновь образованного муниципального образования городского поселения рабочий поселок Ардатов Ардатовского муниципального района Нижегородской области согласно картографическому описанию (приложения 1 и 2).

Статья 4. Формирование поселкового Совета вновь образованного муниципального образования первого созыва

1. Установить наименование представительного органа вновь образованного муниципального образования городского поселения рабочий поселок Ардатов Ардатовского муниципального района Нижегородской области – поселковый Совет.

2. Установить численность поселкового Совета вновь образованного муниципального образования городского поселения рабочий поселок Ардатов Ардатовского муниципального района Нижегородской области первого созыва в количестве 16 депутатов.

3. Установить, что поселковый Совет вновь образованного муниципального образования городского поселения рабочий поселок Ардатов Ардатовского муниципального района Нижегородской области первого созыва избирается на муниципальных выборах на основе всеобщего равного и прямого избирательного права при тайном голосовании сроком на 5 лет. Депутаты поселкового Совета избираются по одномандатным избирательным округам.

4. Установить, что схема избирательных округов для проведения выборов депутатов поселкового Совета вновь образованного муниципального образования городского поселения рабочий поселок

Ардатов Ардатовского муниципального района Нижегородской области утверждается избирательной комиссией, организующей выборы.

5. В соответствии с пунктом 5 статьи 24 Федерального закона от 12 июня 2002 года № 67-ФЗ "Об основных гарантиях избирательных прав и права на участие в референдуме граждан Российской Федерации" полномочия избирательных комиссий преобразованных муниципальных образований Ардатовского муниципального района Нижегородской области прекращаются досрочно со дня вступления в силу настоящего Закона.

Статья 5. Глава местного самоуправления вновь образованного муниципального образования и глава администрации вновь образованного муниципального образования

1. Глава местного самоуправления вновь образованного муниципального образования городского поселения рабочий поселок Ардатов Ардатовского муниципального района Нижегородской области на первый срок полномочий избирается поселковым Советом из своего состава на срок полномочий поселкового Совета и исполняет полномочия председателя поселкового Совета.

2. В соответствии со статьей 37 Федерального закона от 6 октября 2003 года № 131-ФЗ "Об общих принципах организации местного самоуправления в Российской Федерации" главой администрации вновь образованного муниципального образования городского поселения рабочий поселок Ардатов Ардатовского муниципального района Нижегородской области является лицо, назначаемое на должность главы администрации по контракту, заключаемому по результатам конкурса на замещение указанной должности на срок полномочий поселкового Совета. До назначения главы администрации вновь образованного муниципального образования городского поселения рабочий поселок Ардатов Ардатовского муниципального района Нижегородской области поселковым Советом вновь образованного муниципального образования рабочий поселок Ардатов Ардатовского муниципального района Нижегородской области назначается исполняющий обязанности главы администрации вновь образованного муниципального образования городского поселения рабочий поселок Ардатов Ардатовского муниципального района Нижегородской области.

Статья 6. Осуществление полномочий до формирования органов местного самоуправления вновь образованного муниципального образования

До формирования органов местного самоуправления вновь образованного муниципального образования городского поселения

рабочий поселок Ардатов Ардатовского муниципального района Нижегородской области полномочия по решению вопросов местного значения вновь образованного муниципального образования на территории городского поселения рабочий поселок Ардатов и сельского поселения Чуварлей-Майданский сельсовет Ардатовского муниципального района Нижегородской области осуществляют органы местного самоуправления, которые на день создания вновь образованного муниципального образования осуществляли полномочия по решению вопросов местного значения на соответствующей территории.

Статья 7. Правопреемство вновь образованного муниципального образования

1. Органы местного самоуправления вновь образованного муниципального образования городского поселения рабочий поселок Ардатов Ардатовского муниципального района Нижегородской области в соответствии со своей компетенцией являются правопреемниками органов местного самоуправления, которые на день создания вновь образованного муниципального образования городского поселения рабочий поселок Ардатов Ардатовского муниципального района Нижегородской области осуществляли полномочия по решению вопросов местного значения на соответствующей территории, в отношениях с органами государственной власти Российской Федерации, органами государственной власти Нижегородской области, органами местного самоуправления, физическими и юридическими лицами. Вопросы правопреемства подлежат урегулированию муниципальными правовыми актами вновь образованного муниципального образования городского поселения рабочий поселок Ардатов Ардатовского муниципального района Нижегородской области.

2. Вопросы перехода права собственности на имущество муниципальных образований – городского поселения рабочий поселок Ардатов и сельского поселения Чуварлей-Майданский сельсовет Ардатовского муниципального района Нижегородской области к вновь образованному муниципальному образованию городскому поселению рабочий поселок Ардатов Ардатовского муниципального района Нижегородской области регулируются в порядке, установленном Федеральным законом от 6 октября 2003 года № 131-ФЗ "Об общих принципах организации местного самоуправления в Российской Федерации".

Статья 8. Действие муниципальных правовых актов, принятых органами местного самоуправления преобразованных муниципальных образований

Муниципальные правовые акты, принятые органами местного самоуправления городского поселения рабочий поселок Ардатов и сельского поселения Чуварлей-Майданский сельсовет Ардатовского муниципального района Нижегородской области, действуют в части, не противоречащей федеральным законам и иным нормативным правовым актам Российской Федерации, Уставу, законам и иным нормативным правовым актам Нижегородской области, а также муниципальным правовым актам органов местного самоуправления вновь образованного муниципального образования городского поселения рабочий поселок Ардатов Ардатовского муниципального района Нижегородской области.

Статья 9. Приведение законов Нижегородской области в соответствие с настоящим Законом

1. Внести изменение в раздел "Участок № 1" приложения 9 к Закону Нижегородской области от 22 марта 2000 года № 100-З "О создании должностей мировых судей и судебных участков в Нижегородской области" (с изменениями, внесенными законами области от 5 сентября 2012 года № 112-З, от 5 сентября 2014 года № 118-З), изложив его в следующей редакции:

"Участок № 1

Населенные пункты рабочего поселка Ардатов: село Александровка, рабочий поселок Ардатов, село Березовка, село Гари, село Дубовка, село Журелейка, деревня Кавлей, деревня Каркалей, село Кармалейка, село Кудлей, село Леметь, село Сиязьма, село Чуварлей-Майдан.

Населенные пункты: Кужендеевского, Михеевского, Хрипуновского сельсоветов."

2. Внести в позицию "Ардатовский район" статьи 2 Закона Нижегородской области от 15 июня 2004 года № 60-З "О наделении муниципальных образований – городов, рабочих поселков и сельсоветов Нижегородской области статусом городского, сельского поселения" (с изменениями, внесенными законами области от 30 ноября 2007 года № 162-З, от 6 октября 2008 года № 136-З, от 11 июня 2009 года № 77-З, от 3 июля 2009 года № 95-З, от 8 июля 2009 года № 97-З, от 11 августа 2009 года № 116-З, от 11 августа 2009 года № 117-З, от 11 августа 2009 года № 118-З, от 11 августа 2009 года № 119-З, от 11 августа 2009 года № 121-З, от 11 августа 2009 года № 122-З, от 11 августа 2009 года № 123-З, от 12 августа 2009 года № 125-З, от 12 августа 2009 года

№ 126-3, от 28 августа 2009 года № 128-3, от 28 августа 2009 года
 № 129-3, от 28 августа 2009 года № 131-3, от 28 августа 2009 года
 № 132-3, от 28 августа 2009 года № 133-3, от 28 августа 2009 года
 № 134-3, от 28 августа 2009 года № 135-3, от 28 августа 2009 года
 № 136-3, от 28 августа 2009 года № 137-3, от 28 августа 2009 года
 № 138-3, от 28 августа 2009 года № 139-3, от 28 августа 2009 года
 № 140-3, от 28 августа 2009 года № 141-3, от 28 августа 2009 года
 № 142-3, от 28 августа 2009 года № 143-3, от 28 августа 2009 года
 № 144-3, от 28 августа 2009 года № 145-3, от 28 августа 2009 года
 № 146-3, от 28 августа 2009 года № 147-3, от 28 августа 2009 года
 № 148-3, от 28 августа 2009 года № 149-3, от 28 августа 2009 года
 № 150-3, от 28 августа 2009 года № 151-3, от 28 августа 2009 года
 № 152-3, от 28 августа 2009 года № 153-3, от 28 августа 2009 года
 № 154-3, от 28 августа 2009 года № 155-3, от 28 августа 2009 года
 № 156-3, от 28 августа 2009 года № 157-3, от 28 августа 2009 года
 № 158-3, от 28 августа 2009 года № 159-3, от 28 августа 2009 года
 № 160-3, от 28 августа 2009 года № 161-3, от 28 августа 2009 года
 № 162-3, от 31 декабря 2009 года № 265-3, от 22 декабря 2010 года
 № 211-3, от 4 мая 2011 года № 51-3, от 1 ноября 2011 года № 153-3,
 от 1 ноября 2011 года № 156-3, от 3 июля 2012 года № 82-3, от 5 сентября
 2012 года № 110-3, от 5 сентября 2012 года № 112-3, от 4 сентября 2013
 года № 115-3, от 3 февраля 2014 года № 6-3, от 2 июня 2014 года № 64-3,
 от 8 мая 2015 года № 58-3, от 8 мая 2015 года № 59-3, от 8 мая 2015 года
 № 60-3) изменение, исключив слова "Чуварлей-Майданский сельсовет".

3. Внести в Закон Нижегородской области от 24 октября 2005 года № 150-3 "Об утверждении границ, состава территории Ардатовского муниципального района, границ и состава территорий муниципальных образований, входящих в состав Ардатовского муниципального района" (с изменениями, внесенными законами области от 5 мая 2008 года № 57-3, от 28 августа 2009 года № 133-3, от 1 ноября 2011 года № 156-3, от 28 декабря 2011 года № 197-3, от 5 сентября 2012 года № 110-3, от 5 сентября 2012 года № 112-3) следующие изменения:

1) в статье 1:

а) абзац тринадцатый пункта 2 части 2 признать утратившим силу;

б) в части 4:

пункт 1 изложить в следующей редакции:

"1) рабочий поселок Ардатов: рабочий поселок Ардатов, село Александровка, село Березовка, село Гари, село Дубовка, село Журелейка, село Измайловка, деревня Кавлей, деревня Каркалей, село Кармалейка, село Котовка, село Кудлей, село Леметь, деревня Новолей, деревня Обход, село Поляна, село Сиязьма, село Сосновка, деревня Ужовка, деревня Урвань, село Чуварлейка, село Чуварлей-Майдан;"

пункт 14 признать утратившим силу;

2) в приложении 1:

а) в описании границ Ардатовского муниципального района:

в абзаце пятом слова "Кулебакский муниципальный район" в соответствующем падеже заменить словами "городской округ город Кулебаки" в соответствующем падеже, слова "Навашинским муниципальным районом" заменить словами "городским округом Навашинский";

в абзаце шестом слова "Навашинский муниципальный район" в соответствующем падеже заменить словами "городской округ Навашинский" в соответствующем падеже;

б) в абзаце четвертом описания границ городского поселения рабочий поселок Мухтолово слова "Навашинским муниципальным районом" заменить словами "городским округом Навашинский";

в) описание границ городского поселения рабочий поселок Ардатов изложить в следующей редакции:

**"Описание границ
городского поселения рабочий поселок Ардатов"**

От точки 9 до точки 8 граница городского поселения рабочий поселок Ардатов проходит на юго-восток по северо-восточной просеке кварталов 2, 5, 9 Ардатовского лесничества Мухтоловского лесхоза до границы землепользования бывшего СПК "Котовский", далее по северо-восточной и северо-западной границам земель бывшего СПК "Котовский" по смежеству с СПК "Имени академика Самарина", далее граница поворачивает на юго-запад и проходит по юго-восточной границе земель бывшего СПК "Котовский", ФГОУ СПО "Ардатовский аграрный техникум" и СПК "Леметь".

От точки 8 до точки 7 граница городского поселения рабочий поселок Ардатов начинается от стыка границ СПК "Леметь", бывшего СПК "Котовский" и ФГОУ СПО "Ардатовский аграрный техникум" и идет в юго-восточном направлении по северо-восточной границе СПК "Леметь" по смежеству с землепользованием ФГОУ СПО "Ардатовский аграрный техникум" до стыка границ СПК "Леметь", ФГОУ СПО "Ардатовский аграрный техникум" и бывшего отделения № 1 "Кругловское" ПСХ ВМЗ.

От точки 7 до точки 13 граница проходит от стыка вышеперечисленных границ и идет в юго-восточном, потом в южном направлении по границе землепользования ФГОУ СПО "Ардатовский аграрный техникум" по смежеству с бывшим отделением № 1 "Кругловское" ПСХ ВМЗ до стыка границ землепользования ФГОУ СПО "Ардатовский аграрный техникум", бывшего отделения № 1 "Кругловское" ПСХ ВМЗ и бывшего ОАО "Кужендеевское".

От точки 13 до точки 22 граница проходит от стыка вышеперечисленных границ и поворачивает сначала на юго-запад, потом на запад и идет по южной границе ФГОУ СПО "Ардатовский аграрный

техникум", по южной границе земель рабочего поселка Ардатов, по южной границе бывшего АО "Дивеевская птицефабрика", южной границе бывшего Ардатовского ПУ-104 по смежеству с землепользованием бывшего ОАО "Кужендеевское" до стыка границ землепользований бывшего Ардатовского ПУ-104, бывшего ОАО "Кужендеевское" и бывшего СПК "Котовский".

От точки 22 до точки 21 граница проходит в южном направлении по восточной границе земель бывшего СПК "Котовский" по смежеству с землями бывшего ОАО "Кужендеевское" до стыка границ земель бывшего СПК "Котовский", бывшего ОАО "Кужендеевское" и бывшего СПК "Журелейский".

От точки 21 до точки 20 граница проходит от стыка границ землепользований бывшего СПК "Журелейский", бывшего СПК "Котовский", бывшего ОАО "Кужендеевское" в южном, юго-восточном направлениях по восточной границе земель бывшего СПК "Журелейский" по смежеству с западной границей земель бывшего ОАО "Кужендеевское" до стыка границ землепользований бывшего СПК "Журелейский", бывшего СПК "Михеевский", бывшего ОАО "Кужендеевское".

От точки 20 до точки 19 граница проходит в юго-восточном, южном, западном и юго-западном направлениях по западной границе земель бывшего СПК "Журелейский" по смежеству с восточной границей земель бывшего СПК "Михеевский" до стыка границ бывшего СПК "Журелейский", бывшего СПК "Михеевский", бывшего СПК "Чуварлей-Майданский".

От точки 19 до точки 18 граница проходит в юго-восточном, юго-западном направлениях по восточной границе землепользования бывшего СПК "Чуварлей-Майданский" по смежеству с западной границей землепользования бывшего СПК "Михеевский" до стыка границ бывшего СПК "Михеевский", бывшего СПК "Чуварлей-Майданский", СПК "Сатис" Дивеевского муниципального района Нижегородской области.

От точки 18 до точки В граница проходит по южной, юго-восточной границам бывшего СПК "Чуварлей-Майданский" по смежеству с северной границей СПК "Сатис", далее по северо-западной, северо-восточной, северо-западной границам земель СПК "Дивеевский", затем по северной просеке кварталов 67, 66, западной просеке квартала 66, северной и западной просекам квартала 83, северной просеке кварталов 100, 99 бывшего Дивеевского лесничества Вознесенского лесхоза до стыка границ бывшего Илевского лесничества Вознесенского лесхоза, бывшего Дивеевского лесничества Вознесенского лесхоза, Майданского участкового лесничества Мухтоловского межрайонного лесничества.

От точки В до точки 26 граница проходит в западном и северо-западном направлениях по южной просеке кварталов 97, 96, 95, 94, 93, 92, 91 Майданского участкового лесничества Мухтоловского межрайонного лесничества, по юго-западной и северо-западной границам

землепользования бывшего СПК "Чуварлей-Майданский", по южной границе земель бывшего СПК "Михеевский", по смежеству с северными границами кварталов 99, 98, 97, 96, 95, 94, 93 бывшего Сарминского лесничества Вознесенского лесхоза до стыка границ земель бывших СПК "Каркалейский" и СПК "Чуварлей-Майданский".

От точки 26 до точки Г граница проходит в западном направлении по южной просеке кварталов 60, 59, 58, 57 и западной просеке квартала 57 Майданского участкового лесничества Мухтоловского межрайонного лесничества. Со стороны Вознесенского муниципального района граница проходит по северной просеке кварталов 47, 46, 45, 44, 43 и восточной просеке квартала 24 бывшего Сарминского лесничества Вознесенского лесхоза.

От точки Г до точки Д граница проходит в северном направлении по западной просеке кварталов 55, 53, 47 Майданского участкового лесничества Мухтоловского межрайонного лесничества, поворачивает на запад и проходит по южной просеке кварталов 44, 43 Майданского участкового лесничества Мухтоловского межрайонного лесничества, затем поворачивает на север и проходит по западной просеке кварталов 43, 40, по северо-восточной просеке квартала 38 и северной просеке квартала 39 Майданского участкового лесничества Мухтоловского межрайонного лесничества, далее граница проходит в северном направлении по западной границе землепользования бывшего СПК "Каркалейский", затем поворачивает на запад и проходит по южной просеке квартала 22, по юго-западной просеке квартала 24, по южной просеке кварталов 24, 23 Майданского участкового лесничества Мухтоловского межрайонного лесничества до границы с городским округом город Кулебаки Нижегородской области. Со стороны городского округа город Выкса Нижегородской области граница проходит по восточной границе землепользования ООО "Новское".

От точки Д до точки 24 граница проходит в северном направлении по западной просеке кварталов 23, 20, 17, 14, 11, 8, 1 Майданского участкового лесничества Мухтоловского межрайонного лесничества. Со стороны городского округа город Кулебаки Нижегородской области граница проходит по восточной просеке кварталов 146 и 140 бывшего Краснинского лесничества Кулебакского лесхоза и по восточной границе землепользования ООО "Серебрянское".

От точки 24 до точки 9 граница проходит в северном, затем в западном, снова в северном и северо-западном направлениях по западной просеке кварталов 83, 74, по южной, западной и северной просекам квартала 64, по северной просеке квартала 65, по западной просеке кварталов 56, 49, по северной просеке кварталов 49, 50, 51, 52, по западной просеке кварталов 44, 38, 33, 29, по западной и северной просекам квартала 20, по западной просеке квартала 15 Ардатовского лесничества Мухтоловского лесхоза, далее по западной и северной

границам земель бывшего ОАО "Кужендеевское", далее по северо-западной просеке кварталов 6, 3 и по северной просеке кварталов 1, 2 Ардатовского лесничества Мухтоловского лесхоза по смежеству с Тепловским лесничеством городского округа город Кулебаки до стыка границ земель Мухтоловского лесхоза, СПК "Имени академика Самарина" и Кулебакского лесхоза.";

г) описание границ сельского поселения Чуварлей-Майданский сельсовет признать утратившим силу;

3) приложение 2 изложить в новой редакции согласно приложению 3 к настоящему Закону.

4. Признать утратившей силу строку "Чуварлей-Майданский сельсовет - село Чуварлей-Майдан" пункта 1 статьи 2 Закона Нижегородской области от 29 июня 2006 года № 54-З "Об административных центрах муниципальных районов, сельских поселений в Нижегородской области" (с изменениями, внесенными законами области от 26 октября 2006 года № 122-З, от 2 марта 2007 года № 21-З, от 25 мая 2007 года № 67-З, от 30 ноября 2007 года № 162-З, от 6 октября 2008 года № 136-З, от 4 декабря 2008 года № 163-З, от 11 июня 2009 года № 77-З, от 3 июля 2009 года № 95-З, от 8 июля 2009 года № 97-З, от 11 августа 2009 года № 116-З, от 11 августа 2009 года № 117-З, от 11 августа 2009 года № 118-З, от 11 августа 2009 года № 119-З, от 11 августа 2009 года № 121-З, от 11 августа 2009 года № 122-З, от 11 августа 2009 года № 123-З, от 12 августа 2009 года № 125-З, от 12 августа 2009 года № 126-З, от 28 августа 2009 года № 128-З, от 28 августа 2009 года № 129-З, от 28 августа 2009 года № 130-З, от 28 августа 2009 года № 131-З, от 28 августа 2009 года № 132-З, от 28 августа 2009 года № 133-З, от 28 августа 2009 года № 134-З, от 28 августа 2009 года № 135-З, от 28 августа 2009 года № 136-З, от 28 августа 2009 года № 137-З, от 28 августа 2009 года № 138-З, от 28 августа 2009 года № 139-З, от 28 августа 2009 года № 140-З, от 28 августа 2009 года № 141-З, от 28 августа 2009 года № 142-З, от 28 августа 2009 года № 143-З, от 28 августа 2009 года № 144-З, от 28 августа 2009 года № 145-З, от 28 августа 2009 года № 146-З, от 28 августа 2009 года № 147-З, от 28 августа 2009 года № 148-З, от 28 августа 2009 года № 149-З, от 28 августа 2009 года № 150-З, от 28 августа 2009 года № 151-З, от 28 августа 2009 года № 152-З, от 28 августа 2009 года № 153-З, от 28 августа 2009 года № 154-З, от 28 августа 2009 года № 155-З, от 28 августа 2009 года № 156-З, от 28 августа 2009 года № 157-З, от 28 августа 2009 года № 158-З, от 28 августа 2009 года № 159-З, от 28 августа 2009 года № 160-З, от 28 августа 2009 года № 161-З, от 28 августа 2009 года № 162-З, от 4 декабря 2009 года № 224-З, от 31 декабря 2009 года № 265-З, от 2 марта 2010 года № 21-З, от 22 декабря 2010 года № 211-З, от 4 мая 2011 года № 51-З, от 1 ноября 2011 года № 153-З, от 1 ноября 2011 года

№ 156-З, от 3 июля 2012 года № 82-З, от 5 сентября 2012 года № 110-З, от 5 сентября 2012 года № 112-З, от 6 февраля 2013 года № 12-З, от 4 сентября 2013 года № 115-З, от 3 февраля 2014 года № 6-З, от 2 июня 2014 года № 64-З, от 8 мая 2015 года № 58-З, от 8 мая 2015 года № 59-З, от 8 мая 2015 года № 60-З).

Статья 10. Вступление в силу настоящего Закона

1. Настоящий Закон вступает в силу по истечении десяти дней со дня его официального опубликования, за исключением статей 4 и 5 настоящего Закона.

2. Статьи 4 и 5 настоящего Закона вступают в силу по истечении одного месяца со дня вступления в силу настоящего Закона в случае отсутствия предусмотренной Федеральным законом от 6 октября 2003 года № 131-ФЗ "Об общих принципах организации местного самоуправления в Российской Федерации" инициативы жителей вновь образованного муниципального образования городского поселения рабочий поселок Ардатов Ардатовского муниципального района Нижегородской области о проведении местного референдума по вопросу определения структуры органов местного самоуправления указанного муниципального образования.

Губернатор области



В.П. Шанцев

Нижний Новгород
7 апреля 2017 года
№ 39-З

Приложение 1
к Закону Нижегородской области
"О преобразовании муниципальных
образований - городского поселения
рабочий поселок Ардатов и
сельского поселения Чуварлей-
Майданский сельсовет Ардатовского
муниципального района
Нижегородской области и о внесении
изменений в отдельные законы
Нижегородской области"

**Описание границ
городского поселения рабочий поселок Ардатов Ардатовского
муниципального района Нижегородской области**

От точки 9 до точки 8 граница городского поселения рабочий поселок Ардатов проходит на юго-восток по северо-восточной просеке кварталов 2, 5, 9 Ардатовского лесничества Мухтоловского лесхоза до границы землепользования бывшего СПК "Котовский", далее по северо-восточной и северо-западной границам земель бывшего СПК "Котовский" по смежеству с СПК "Имени академика Самарина", далее граница поворачивает на юго-запад и проходит по юго-восточной границе земель бывшего СПК "Котовский", ФГОУ СПО "Ардатовский аграрный техникум" и СПК "Леметь".

От точки 8 до точки 7 граница городского поселения рабочий поселок Ардатов начинается от стыка границ СПК "Леметь", бывшего СПК "Котовский" и ФГОУ СПО "Ардатовский аграрный техникум" и идет в юго-восточном направлении по северо-восточной границе СПК "Леметь" по смежеству с землепользованием ФГОУ СПО "Ардатовский аграрный техникум" до стыка границ СПК "Леметь", ФГОУ СПО "Ардатовский аграрный техникум" и бывшего отделения № 1 "Кругловское" ПСХ ВМЗ.

От точки 7 до точки 13 граница проходит от стыка вышеперечисленных границ и идет в юго-восточном, потом в южном направлении по границе землепользования ФГОУ СПО "Ардатовский аграрный техникум" по смежеству с бывшим отделением № 1 "Кругловское" ПСХ ВМЗ до стыка границ землепользования ФГОУ СПО "Ардатовский аграрный техникум", бывшего отделения № 1 "Кругловское" ПСХ ВМЗ и бывшего ОАО "Кужендеевское".

От точки 13 до точки 22 граница проходит от стыка вышеперечисленных границ и поворачивает сначала на юго-запад, потом на запад и идет по южной границе ФГОУ СПО "Ардатовский аграрный техникум", по южной границе земель рабочего поселка Ардатов, по

южной границе бывшего АО "Дивеевская птицефабрика", южной границе бывшего Ардатовского ПУ-104 по смежеству с землепользованием бывшего ОАО "Кужендеевское" до стыка границ землепользований бывшего Ардатовского ПУ-104, бывшего ОАО "Кужендеевское" и бывшего СПК "Котовский".

От точки 22 до точки 21 граница проходит в южном направлении по восточной границе земель бывшего СПК "Котовский" по смежеству с землями бывшего ОАО "Кужендеевское" до стыка границ земель бывшего СПК "Котовский", бывшего ОАО "Кужендеевское" и бывшего СПК "Журелейский".

От точки 21 до точки 20 граница проходит от стыка границ землепользований бывшего СПК "Журелейский", бывшего СПК "Котовский", бывшего ОАО "Кужендеевское" в южном, юго-восточном направлениях по восточной границе земель бывшего СПК "Журелейский" по смежеству с западной границей земель бывшего ОАО "Кужендеевское" до стыка границ землепользований бывшего СПК "Журелейский", бывшего СПК "Михеевский", бывшего ОАО "Кужендеевское".

От точки 20 до точки 19 граница проходит в юго-восточном, южном, западном и юго-западном направлениях по западной границе земель бывшего СПК "Журелейский" по смежеству с восточной границей земель бывшего СПК "Михеевский" до стыка границ бывшего СПК "Журелейский", бывшего СПК "Михеевский", бывшего СПК "Чуварлей-Майданский".

От точки 19 до точки 18 граница проходит в юго-восточном, юго-западном направлениях по восточной границе землепользования бывшего СПК "Чуварлей-Майданский" по смежеству с западной границей землепользования бывшего СПК "Михеевский" до стыка границ бывшего СПК "Михеевский", бывшего СПК "Чуварлей-Майданский", СПК "Сатис" Дивеевского муниципального района Нижегородской области.

От точки 18 до точки В граница проходит по южной, юго-восточной границам бывшего СПК "Чуварлей-Майданский" по смежеству с северной границей СПК "Сатис", далее по северо-западной, северо-восточной, северо-западной границам земель СПК "Дивеевский", затем по северной просеке кварталов 67, 66, западной просеке квартала 66, северной и западной просекам квартала 83, северной просеке кварталов 100, 99 бывшего Дивеевского лесничества Вознесенского лесхоза до стыка границ бывшего Илевского лесничества Вознесенского лесхоза, бывшего Дивеевского лесничества Вознесенского лесхоза, Майданского участкового лесничества Мухтоловского межрайонного лесничества.

От точки В до точки 26 граница проходит в западном и северо-западном направлениях по южной просеке кварталов 97, 96, 95, 94, 93, 92, 91 Майданского участкового лесничества Мухтоловского межрайонного лесничества, по юго-западной и северо-западной границам землепользования бывшего СПК "Чуварлей-Майданский", по южной

границе земель бывшего СПК "Михеевский", по смежеству с северными границами кварталов 99, 98, 97, 96, 95, 94, 93 бывшего Сарминского лесничества Вознесенского лесхоза до стыка границ земель бывших СПК "Каркалейский" и СПК "Чуварлей-Майданский".

От точки 26 до точки Г граница проходит в западном направлении по южной просеке кварталов 60, 59, 58, 57 и западной просеке квартала 57 Майданского участкового лесничества Мухтоловского межрайонного лесничества. Со стороны Вознесенского муниципального района граница проходит по северной просеке кварталов 47, 46, 45, 44, 43 и восточной просеке квартала 24 бывшего Сарминского лесничества Вознесенского лесхоза.

От точки Г до точки Д граница проходит в северном направлении по западной просеке кварталов 55, 53, 47 Майданского участкового лесничества Мухтоловского межрайонного лесничества, поворачивает на запад и проходит по южной просеке кварталов 44, 43 Майданского участкового лесничества Мухтоловского межрайонного лесничества, затем поворачивает на север и проходит по западной просеке кварталов 43, 40, по северо-восточной просеке квартала 38 и северной просеке квартала 39 Майданского участкового лесничества Мухтоловского межрайонного лесничества, далее граница проходит в северном направлении по западной границе землепользования бывшего СПК "Каркалейский", затем поворачивает на запад и проходит по южной просеке квартала 22, по юго-западной просеке квартала 24, по южной просеке кварталов 24, 23 Майданского участкового лесничества Мухтоловского межрайонного лесничества до границы с городским округом город Кулебаки Нижегородской области. Со стороны городского округа город Выкса Нижегородской области граница проходит по восточной границе землепользования ООО "Новское".

От точки Д до точки 24 граница проходит в северном направлении по западной просеке кварталов 23, 20, 17, 14, 11, 8, 1 Майданского участкового лесничества Мухтоловского межрайонного лесничества. Со стороны городского округа город Кулебаки Нижегородской области граница проходит по восточной просеке кварталов 146 и 140 бывшего Краснинского лесничества Кулебакского лесхоза и по восточной границе землепользования ООО "Серебрянское".

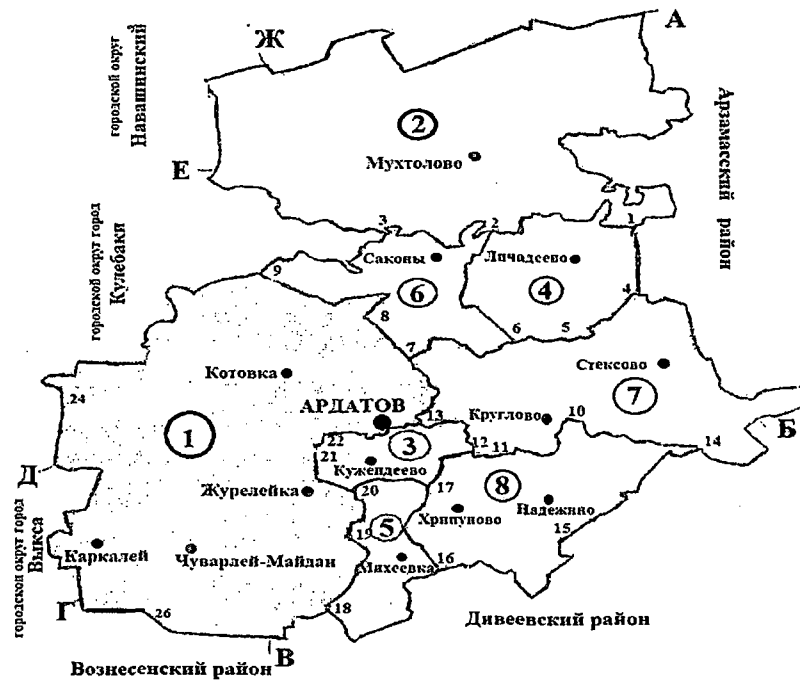
От точки 24 до точки 9 граница проходит в северном, затем в западном, снова в северном и северо-западном направлениях по западной просеке кварталов 83, 74, по южной, западной и северной просекам квартала 64, по северной просеке квартала 65, по западной просеке кварталов 56, 49, по северной просеке кварталов 49, 50, 51, 52, по западной просеке кварталов 44, 38, 33, 29, по западной и северной просекам квартала 20, по западной просеке квартала 15 Ардатовского лесничества Мухтоловского лесхоза, далее по западной и северной границам земель бывшего ОАО "Кужендеевское", далее по северо-

западной просеке кварталов 6, 3 и по северной просеке кварталов 1, 2 Ардатовского лесничества Мухтоловского лесхоза по смежеству с Тепловским лесничеством городского округа город Кулебаки до стыка границ земель Мухтоловского лесхоза, СПК "Имени академика Самарина" и Кулебакского лесхоза.

Приложение 2


к Закону Нижегородской области "О преобразовании муниципальных образований - городского поселения рабочий поселок Ардатов и сельского поселения Чуварлей-Майданский сельсовет Ардатовского муниципального района Нижегородской области и о внесении изменений в отдельные законы Нижегородской области"

**Схематическая карта
границ городского поселения рабочий поселок Ардатов Ардатовского муниципального района**



от точки А до точки Б – земли Арзамасского района
 от точки Б до точки В – земли Дивеевского района
 от точки В до точки Г – земли Вознесенского района
 от точки Г до точки Д – земли городского округа город Выкса
 от точки Д до точки Е – земли городского округа город Кулебаки
 от точки Е до точки Ж – земли городского округа Навашинский
 от точки Ж до точки А – земли Сосновского района

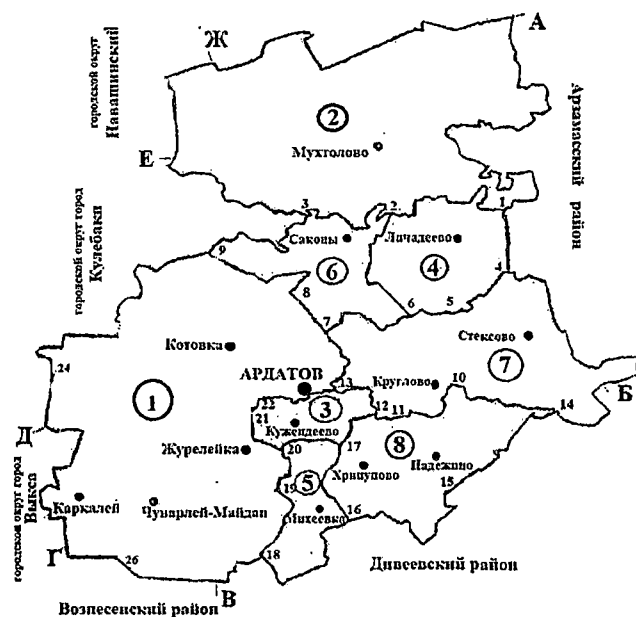
Номер - согласно схеме	Наименование муниципального образования
1	рабочий поселок Ардатов
2	рабочий поселок Мухтолово
3	Кужендеевский сельсовет
4	Личадеевский сельсовет
5	Михеевский сельсовет
6	Саконский сельсовет
7	Стексовский сельсовет
8	Хрипуновский сельсовет

 - граница вновь образованного муниципального образования городского поселения рабочий поселок Ардатов Ардатовского района Нижегородской области

Приложение 3
к Закону Нижегородской области "О преобразовании муниципальных образований - городского поселения рабочий поселок Ардатов и сельского поселения Чуварлей-Майданский сельсовет Ардатовского муниципального района Нижегородской области и о внесении изменений в отдельные законы Нижегородской области"

"Приложение 2
к Закону Нижегородской области "Об утверждении границ, состава территории Ардатовского муниципального района, границ и состава территорий муниципальных образований, входящих в состав Ардатовского муниципального района"

**Схематическая карта
границ Ардатовского муниципального района и границ муниципальных образований, входящих в состав
Ардатовского муниципального района**



от точки А до точки Б – земли Арзамасского района
от точки Б до точки В – земли Дивеевского района
от точки В до точки Г – земли Вознесенского района
от точки Г до точки Д – земли городского округа город Выкса
от точки Д до точки Е – земли городского округа город Кулебаки
от точки Е до точки Ж – земли городского округа Навашинский
от точки Ж до точки А – земли Сосновского района

Номер согласно схеме	Наименование муниципального образования
1	рабочий поселок Ардатов
2	рабочий поселок Мухтолово
3	Кужендеевский сельсовет
4	Личадеевский сельсовет
5	Михеевский сельсовет
6	Саконский сельсовет
7	Стексовский сельсовет
8	Хрипуновский сельсовет