



Правительство Нижегородской области

ПОСТАНОВЛЕНИЕ

21 ноября 2016 года

№ 788

Об утверждении генерального плана сельского поселения Шараповский сельсовет Шатковского муниципального района Нижегородской области

В соответствии со статьями 8.2, 24 Градостроительного кодекса Российской Федерации, пунктом 1 части 2 статьи 2 Закона Нижегородской области от 23 декабря 2014 года № 197-З «О перераспределении отдельных полномочий между органами местного самоуправления муниципальных образований Нижегородской области и органами государственной власти Нижегородской области», в целях обеспечения устойчивого развития территории сельского поселения Шараповский сельсовет Шатковского муниципального района Нижегородской области Правительство Нижегородской области **п о с т а н о в л я е т**:

1. Утвердить прилагаемый генеральный план сельского поселения Шараповский сельсовет Шатковского муниципального района Нижегородской области в следующем составе:

- Положение о территориальном планировании сельского поселения Шараповский сельсовет Шатковского муниципального района Нижегородской области согласно приложению 1 к настоящему постановлению;

- «Карта 1. Сводная карта (основной чертеж) территории сельского поселения» согласно приложению 2 к настоящему постановлению;

- «Карта 2. Фрагменты сводной карты (основной чертеж) территории населенных пунктов с.Шарапово, с.Выползово, д.Чапары, с.Языково, д.Свербино, д.Анненково» согласно приложению 3 к настоящему постановлению;

- «Карта 3. Карта планируемого размещения объектов инженерной инфраструктуры (линейных объектов водоснабжения, водоотведения, электроснабжения, теплоснабжения, газоснабжения, телефонизации, телекоммуникации)» согласно приложению 4 к настоящему постановлению;

- «Карта 4. Фрагменты карты планируемого размещения объектов инженерной инфраструктуры (линейных объектов водоснабжения, водоотведения, электроснабжения, теплоснабжения, газоснабжения, телефонизации, телекоммуникации) на территорию населенных пунктов: с.Шарапово, с.Выползово, д.Чапары, с.Языково, д.Свербино, д.Анненково» согласно приложению 5 к настоящему постановлению;

- «Карта 5. Карта планируемого размещения объектов транспортной инфраструктуры» согласно приложению 6 к настоящему постановлению;

- «Карта 6. Карта планируемого размещения объектов социальной (образования, культуры, здравоохранения, физической культуры и массового спорта) инфраструктуры, объектов промышленного и агропромышленного комплекса, иных объектов. Карт административных границ. Карта функциональных зон» согласно приложению 7 к настоящему постановлению;

2. Департаменту градостроительного развития территории Нижегородской области:

2.1. В течение семи дней направить настоящее постановление главе местного самоуправления Шатковского муниципального района Нижегородской области.

2.2. Обеспечить размещение настоящего постановления на официальном сайте Правительства Нижегородской области в информационно-телекоммуникационной сети «Интернет».

3. Рекомендовать администрации Шатковского муниципального района Нижегородской области:

3.1. Обеспечить размещение генерального плана сельского поселения Шараповский сельсовет Шатковского муниципального района Нижегородской области на официальном сайте администрации

Шатковского муниципального района Нижегородской области в информационно-телекоммуникационной сети «Интернет».

3.2. Обеспечить размещение генерального плана сельского поселения Шараповский сельсовет Шатковского муниципального района Нижегородской области в Федеральной государственной информационной системе территориального планирования не позднее десяти дней со дня его утверждения.

3.3. В течение шести месяцев со дня принятия настоящего постановления подготовить карту (план) границ населенных пунктов, входящих в состав сельского поселения Шараповский сельсовет Шатковского муниципального района Нижегородской области, и направить в филиал федерального государственного бюджетного учреждения «Федеральная кадастровая палата Федеральной службы государственной регистрации, кадастра и картографии» по Нижегородской области в форме электронного документа, подготовленного в соответствии с Правилами направления органами государственной власти и органами местного самоуправления документов, необходимых для внесения сведений в государственный кадастр недвижимости, в федеральный орган исполнительной власти, уполномоченный в области государственной регистрации прав на недвижимое имущество и сделок с ним, кадастрового учета и ведения государственного кадастра недвижимости, а также требований к формату таких документов в электронной форме, утвержденными постановлением Правительства Российской Федерации от 3 февраля 2014 года № 71.

4. Аппарату Правительства Нижегородской области обеспечить опубликование настоящего постановления.



В.П.Шанцев

**ПОЛОЖЕНИЕ
О ТЕРРИТОРИАЛЬНОМ ПЛАНИРОВАНИИ
СЕЛЬСКОГО ПОСЕЛЕНИЯ ШАРАПОВСКИЙ СЕЛЬСОВЕТ
ШАТКОВСКОГО МУНИЦИПАЛЬНОГО РАЙОНА
НИЖЕГОРОДСКОЙ ОБЛАСТИ**

Проект генерального плана сельского поселения Шарাপовский сельсовет Шатковского муниципального района Нижегородской области (далее — генеральный план) подготовлен на основании постановления администрации Шатковского муниципального района Нижегородской области от 6 мая 2015 года № 422 «О подготовке проекта генерального плана».

Генеральный план сельского поселения Шарাপовский сельсовет Шатковского муниципального района Нижегородской области разработан в существующих границах сельского поселения на период 20 лет, с выделением первоочередных мероприятий (первая очередь – 2020 год, расчетный срок – 2036 год).

ГЛАВА 1. Показатели генерального плана

В соответствии с целями и задачами территориального планирования с учётом прогнозных показателей в отношении численности населения сельского поселения Шарাপовский сельсовет, с использованием соответствующих расчётов, оценок и обоснований настоящим генеральным планом определены следующие показатели, представленные в таблице 1 «Показатели генерального плана».

Таблица 1

Показатели генерального плана

№ п/п	Наименование показателя	Единица измерения	Современное состояние	На первую очередь до 2020 г.	На расчетный срок до 2036 г.
1	2	3	4	5	6
1	Территория МО сельское поселение Шарাপовский сельсовет				
1.1	Общая площадь земель в установленных границах	га	12648,62	12648,62	12648,62
		%	100	100	100
1.2	Общая площадь земель в границах населенных пунктов	га	633,0	633,0	631,70
		%	5,0	5,0	4,9
2	Численность населения				
2.1	Общая численность постоянного населения	чел.	1554	1621	1841
		% роста (падения) от существующей численности постоянного населения	-	4,31	18,47
2.2	Возрастная структура населения				
2.2.1	Население младше трудоспособ-	чел.	133	-	-

	ного возраста	% от общей численности населения	8,56	-	-
2.2.2	Население в трудоспособном возрасте	чел.	960	-	-
		% от общей численности населения	61,77	-	-
2.2.3	Население старше трудоспособного возраста	чел.	461	-	-
		% от общей численности населения	29,67	-	-
3	Жилищный фонд				
3.1	Общий объем жилищного фонда	тыс. м ² общей площади квартир	38,64	40,36	45,84
		количество домов	646	-	-
		дачи	65	-	-
3.2	Средняя обеспеченность населения общей площадью квартир	м ² /чел.	24,9	24,9	24,9
4	Объекты социального и культурно-бытового обслуживания				
4.1	Объекты учебно-образовательного назначения				
4.1.1	Детский сад	объект (мест)	1 (20)	1 (20)	2 (140)
4.1.2	Общеобразовательные школы	объект (мест)	1 (90)	1 (90)	2 (190)
4.2	Объекты здравоохранения				
4.2.1	ФАП	объект	3	3	3
4.2.2	Врачебная амбулатория	объект	1	1	1
4.3	Объекты культурно-досугового назначения				
4.3.1	Клуб	объект (мест)	4	4	5
4.3.2	Библиотека	объект (мест)	4	4	4
4.3.3	Отделение связи (почта)	объект	1	1	1
4.3.4	Спортивная площадка	объект (площадь, га)	1 (1,24)	1 (1,24)	1 (1,24)
4.4	Объекты административно-делового назначения				
4.4.1	Администрация	объект	1	1	1
4.4.2	Магазины	объект	5	5	5
4.4.3	Отделение банка	объект	-	-	-
4.5	Объекты жилищно-коммунального хозяйства				
4.5.1	Пожарная часть	объект (а/машин)	2 (2)	2 (2)	2 (2)
4.6	Объекты специального назначения				
4.6.1	Кладбище	объект (площадь, га)	6 (4,78)	6 (4,78)	5 (4,37)
4.6.2	Скогомогильники	объект (площадь, га)	5 (2,0)	5 (2,0)	5 (2,0)
5	Транспортная инфраструктура				
5.1	Протяженность автомобильных дорог – всего, в том числе:	км	29,624	29,624	33,144
5.1.1	регионального значения	км	7,48	7,48	9,98
5.1.2	межмуниципального значения	км	22,144	22,144	22,644
5.1.3	прочие автомобильные дороги	км	-	-	0,52
6	Инженерная инфраструктура				
6.1	Водоснабжение				
6.1.1	Водопотребление – всего, в том числе:	м ³ /в сутки	-	-	508,12
	- на хозяйственно-питьевые нужды	м ³ /в сутки	-	-	331,38
6.1.2	Протяженность сетей	км	15,69	-	26,16
6.2	Водоотведение				
6.2.1	Общее поступление сточных вод	м ³ /в сутки	-	-	277,84
6.3	Электроснабжение				
6.3.1	Потребление электроэнергии на 1 чел. в год	кВт	-	-	1748950
6.3.2	Протяженность сетей:	км	70,58	-	70,58
6.3.3	Количество ТП	объект	42	-	42

6.4		Теплоснабжение			
6.4.1	Индивидуальный источник теплоснабжения (котельные)	объект	12	-	12
6.5		Газоснабжение			
6.5.1	Потребление газа - всего в том числе:	нм ³ /год	-	-	552,3
6.5.2	Протяженность сетей, в том числе:	км	49,04	-	51,57
6.5.3	газопровод высокого давления 2-ой категории	км	22,02	-	22,02
6.5.4	газопровод низкого давления	км	27,02	-	29,55
6.5.5	количество ГРП (ШРП)	объект	8	8	8
6.6		Связь			
6.6.1	Охват населения телевизионным вещанием	% от населения	100%	100%	100%

ГЛАВА 2. Положения по реализации функционального зонирования генерального плана

Таблица 2

Сведения и параметры функциональных зон

№ п/п	Наименование функциональной зоны	Площадь зоны, га	Параметры функциональной зоны	Сведения о планируемых для размещения объектах федерального значения, объектах регионального значения, объектах местного значения, за исключением линейных объектов
1	2	3	4	5
1.	Зона индивидуальной жилой застройки постоянного проживания	441,2	Максимально допустимый коэффициент застройки зоны -60%; максимальная этажность -3; максимальная высота объектов капитального строительства 14 м; рекомендуемая плотность населения 15-45 чел/га; рекомендуемые размеры земельных участков 400-1000м ²	Индивидуальные жилые дома, хозяйственные постройки; строения для содержания мелких домашних животных и птицы, не требующих выпаса; отдельно стоящие, встроенно-пристроенные магазины, объекты общественного питания, парикмахерские общей площадью не более 50 кв.м; отделения почтовой связи; амбулаторно-поликлинические учреждения; дошкольные образовательные учреждения; клубы, библиотеки, музеи; спортивные площадки, спортивные корпуса, бассейны; административные здания для размещения органов управления; объекты для размещения органов по обеспечению законности и охраны порядка; объекты пожарной охраны; объекты инженерной инфраструктуры.

2.	Зона многоквартирной жилой застройки средней этажности (2-3 этажа)	1,33	Максимально допустимый коэффициент застройки зоны - 70%; максимальная этажность - 3; максимальная высота объектов капитального строительства 20 м; рекомендуемая плотность населения 50-250 чел/га; рекомендуемые размеры земельных участков от 400 м ²	Малоэтажные многоквартирные дома до 3-х этажей; жилые дома блокированной и коттеджной застройки с приусадебным участком; отдельно стоящие, встроенно-пристроенные магазины, объекты общественного питания, парикмахерские общей площадью не более 100 кв.м; отделения почтовой связи; амбулаторно-поликлинические учреждения; дошкольные образовательные учреждения, клубы, библиотеки, музеи; спортивные площадки, спортивные корпуса, бассейны; административные здания для размещения органов управления; объекты для размещения органов по обеспечению законности и охраны порядка; объекты инженерной инфраструктуры.
3.	Зона административно-делового назначения	6,79	Максимально допустимый коэффициент застройки зоны - 70%; максимальная этажность - 4; максимальная высота объектов капитального строительства 20 м.	Объекты розничной торговли, торговые центры, открытые и закрытые мини-рынки, киоски и временные павильоны розничной торговли и обслуживания населения, выставки товаров; объекты общественного питания (столовые, кафе, бары, рестораны); объекты мелкого бытового ремонта; административные здания, офисы; общественные организации; банки, отделения банков, страховые компании; адвокатские конторы, юридические консультации, нотариальные конторы и др.; отделения и участковые пункты полиции; отделения связи, почтовые отделения, телефонные и телеграфные станции, междугородние переговорные пункты; гостиницы, мотели, гостевые дома, центры обслуживания туристов, туристические агентства; музеи, выставочные залы, художественные салоны; залы аттракционов, бильярдные, танцзалы, дискотеки, компьютерные центры, интернет-кафе, кинотеатры, библиотеки; спортивные клубы, спортивные залы и площадки; рекламные агентства, фирмы по предоставлению услуг сотовой связи, фотосалоны, агентства по предоставлению сервисных услуг; приемные пункты прачечных и химчисток, прачечные самообслуживания, пошивочные ателье, ремонтные мастерские бытовой техники, мастерские по пошиву и ремонту обуви, мастерские по ремонту часов, парикмахерские и косметические салоны и другие объекты обслуживания; жилищно-коммунальные организации – управляющие компании, жилищно-эксплуатационные и аварийно-диспетчерские службы; автостанции, транспортные агентства по продаже авиа- и железнодорожных билетов и предоставлению прочих сервисных услуг; общественные туалеты; стационарные и амбулаторно-поликлинические учреждения, аптечные учреждения, медицинские кабинеты, пункты оказания первой медицинской помощи; объекты инженерной инфраструктуры.

4.	Зона объектов культурного назначения	0,31	Максимально допустимый коэффициент застройки зоны -40%; максимальная этажность - не установлена; максимальная высота объектов капитального строительства 40 м	Культовые объекты
5.	Зона объектов спортивного назначения	1,24	Максимально допустимый коэффициент застройки зоны -70%; максимальная этажность -4; максимальная высота объектов капитального строительства 20 м	Объекты спортивного назначения; предприятия общественного питания (столовые); пункты оказания первой медицинской помощи; автомобильные стоянки перед спортивными объектами; объекты пожарной охраны (гидранты, резервуары, пожарные водоемы); скульптурные композиции, фонтаны и другие объекты ландшафтного дизайна; объекты инженерной инфраструктуры
6.	Зона учебно-образовательного назначения	6,06	Максимально допустимый коэффициент застройки зоны -70%; максимальная этажность -4; максимальная высота объектов капитального строительства 20 м	Объекты капитального строительства, предназначенные для просвещения, дошкольного, начального, среднего общего и высшего профессионального образования; спортивные площадки, спортивные корпуса, бассейны предприятия общественного питания (столовые); пункты оказания первой медицинской помощи; автомобильные стоянки перед участками детских образовательных учреждений; объекты пожарной охраны (гидранты, резервуары, пожарные водоемы); скульптурные композиции, фонтаны и другие объекты ландшафтного дизайна; объекты инженерной инфраструктуры
7.	Зона размещения производства и переработки сельскохозяйственной продукции	100,14	Максимально допустимый коэффициент застройки зоны - 70%; максимальная этажность -4; максимальная высота объектов капитального строительства 20 м	Животноводческие и птицеводческие предприятия; склады твердых минеральных удобрений и мелиорантов, склады жидких средств химизации и пестицидов; склады послеуборочной обработки зерна и семян различных культур и трав; предприятия по хранению и переработке сельскохозяйственной продукции; предприятия по ремонту, техническому обслуживанию и хранению сельскохозяйственных машин и автомобилей; предприятия по изготовлению строительных конструкций, изделий и деталей из местных материалов; машиноиспытательные станции, машинотехнологические станции, инновационные центры; ветеринарные учреждения; теплицы, тепличные комбинаты для выращивания овощей и рассады, парники; материальные склады, транспортные, энергетические и другие объекты, связанные с проектируемыми предприятиями, а также коммуникации, обеспечивающие внутренние и внешние связи объектов производственной зоны

8.	Зона размещения объектов коммунального назначения, объектов промышленности и объектов инженерной инфраструктуры	3,11	Максимально допустимый коэффициент застройки зоны -70%; максимальная этажность -4; максимальная высота объектов капитального строительства 20 м	Объекты производственно-делового назначения (НИИ с опытными производствами, торговые организации, информационные центры и др.); промышленные объекты (пищевая и легкая промышленность, приборостроение, машиностроение и др.); коммунально-складские объекты (мусороперерабатывающие заводы, складские сооружения, стоянки машин механической уборки территории); объекты инженерной и транспортной инфраструктуры (территории ТЭЦ, станции аэрации, электроподстанции, газораспределительные узлы, прочие сооружения муниципальной инженерной инфраструктуры); объекты розничной и оптовой торговли; объекты общественного питания; объекты бытового ремонта; химчистки и прачечные; фотоателье, фотолаборатории; баня, сауны, фитнес-центры; парикмахерские; объекты по предоставлению услуг по прокату техники; гостиницы; пожарные депо и посты; ветеринарные клиники; автомойки, индивидуальные гаражи, места долговременного хранения автомобилей, автозаправочные станции.
9.	Зона объектов ритуального назначения	4,78	Не установлены	Кладбища смешанного и традиционного захоронения, колумбарии; организации похоронного обслуживания; предприятия по изготовлению ритуальных принадлежностей, надгробий; дома траурных обрядов; дома поминальных обедов; склепы; аптечные учреждения; культовые объекты; магазины по продаже ритуальных принадлежностей.
10.	Зона сельскохозяйственных угодий	11561,4	Не установлены	Пашни, сенокосы, пастбища, многолетние насаждения (сады, питомники).
11.	Зона сельских природных территорий	93,36	Не установлены	Лесные массивы; лесопарки, лугопарки; лесополосы санитарно-защитных зон без размещения в них производственных объектов; элементы дизайна, скульптурные композиции, объекты декоративно-монументального искусства, малые архитектурные формы.
12.	Зона древесно-кустарниковой растительности	681,1	Не установлены	Древесно-кустарниковая растительность.

ГЛАВА 3. Предложения и мероприятия по территориальному планированию

Таблица 3

Сведения о видах, назначении и наименованиях планируемых для размещения объектов местного значения поселения, их основные характеристики, их местоположение

№ п/п	Наименование планируемого для размещения объекта	Описание мероприятий, назначение объектов	Местоположение объекта (адрес/ориентировочное положение относительно границ населенного пункта)	Местоположение объекта (для объектов местного значения, не являющихся линейными объектами, указываются функциональные зоны)
1	2	3	4	5
1	Учреждения образования			
1.1	Детский сад	120 мест	Проектируемая застройка в центральной части с. Шарاپово	Зона учебно-образовательного назначения
1.2	Общеобразовательная школа	100 мест	Проектируемая реконструкция школы в центральной части д. Чапары	Зона учебно-образовательного назначения
2	Учреждения культуры и искусства			
2.1	Строительство дома культуры в с. Шарапово	200 мест	Проектируемая застройка в центральной части с. Шарапово	Зона объектов культового значения
3	Производственные объекты			
3.1	Сортировочно-фасовочный цех картофеля	-	Северо-западнее с. Выползово	Зона производства и переработки сельскохозяйственной продукции
3.2	Реконструкция коровника на 200 голов КРС	200 голов КРС	Восточнее с. Шарапово	Зона производства и переработки сельскохозяйственной продукции
3.3	Вынос производственной площадки склада сельскохозяйственной техники в с. Выползово на новую территорию в целях сокращения негативного воздействия на жилую застройку	-	В северо-западной части с. Выползово.	Зона производства и переработки сельскохозяйственной продукции
4	Объекты инженерной инфраструктуры			
4.1	Водоснабжение и водоотведение			
4.1.1	Строительство очистных сооружений	300 куб.м/сут	Северо-восточнее с. Шарапово	Зона сельскохозяйственных угодий, водоохранная зона
4.1.2	Строительство водопровода	0,76 км	с. Языково, ул. Молодежная	Зона индивидуальной жилой застройки постоянного проживания
4.1.3	Строительство водопровода	4,18 км	с. Шарапово, квартал улиц Прудовая, Заовражная, Центральная, Свободы, Колхозная, Энергетиков	-
4.1.4	Строительство водопровода	0,12 км	Новая жилая застройка с. Шарапово	-
4.1.5	Строительство водопровода	2,02 км	д. Свербино, квартал улиц Пугачева, Ленина	Строительство водопровода
4.1.6	Строительство водопровода	3,39 км	с. Выползово квартал улиц Горка, Охта и Центральная	-

Газоснабжение				
4.2				
4.2.1	Газопровод низкого давления	0,6 км	с. Языково	Зона индивидуальной жилой застройки постоянного
4.2.2	Газопровод низкого давления	1,28 км	с. Шарапово	Проживания
4.2.3	Газопровод низкого давления	0,65 км	д. Чапары	-
5	Объекты транспортной инфраструктуры			
5.1	Строительство участка автомобильной дороги Осиновка-Шарапово в Гагинском и Шатковском районах, протяженностью в границах Шатковского муниципального района составляет 2,5 км			Зона сельскохозяйственных угодий
5.2	Строительство а/д Проезд по д. Свербино, протяженностью 0,5 км		д. Свербино	Зона сельскохозяйственных угодий
5.3	Строительство подъезда к очистным сооружениям	0,52 км	Проектируемая застройка северо-восточнее с. Шарапово	Зона сельскохозяйственных угодий
6	Объекты специального назначения			
6.1	Закрытие кладбища	0,41 га	Восточнее д. Чапары	Водоохранная зона

ПРИЛОЖЕНИЕ 2
к постановлению Правительства
Нижегородской области
от 21 ноября 2016 года № 788

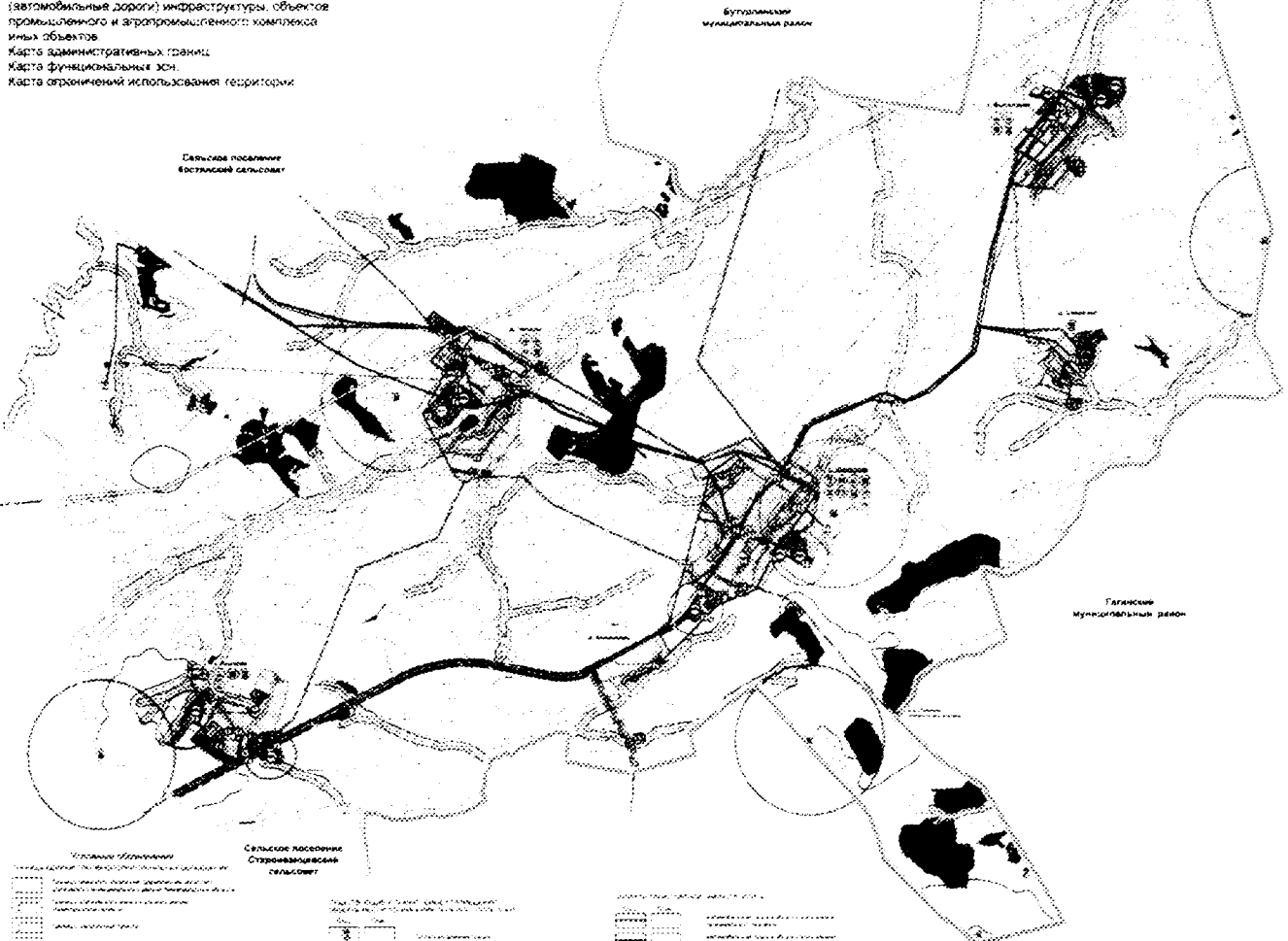


Генеральный план сельского поселения Шарাপовский сельсовет Шатковского муниципального района Нижегородской области

Генеральный план

Карта 1. Сводная карта (основной чертеж) территории сельского поселения

Карта планируемого размещения объектов социальной (образования, культуры, здравоохранения, физической культуры и массового спорта), инженерной (линейных объектов водоснабжения, водоотведения, электроснабжения, теплоснабжения, газоснабжения, телефонизации, телекоммуникации), транспортной (автомобильные дороги) инфраструктуры, объектов промышленного и агропромышленного комплексов иных объектов.
 Карта административных границ.
 Карта функциональных зон.
 Карта ограничений использования территории.



Символы объектов		Сельское поселение Шарাপовский сельсовет		Сельское поселение Востряковский сельсовет		Галицкое муниципальное район	
[Symbol]	Объект социальной инфраструктуры	[Symbol]	Земельный участок	[Symbol]	Земельный участок	[Symbol]	Земельный участок
[Symbol]	Объект инженерной инфраструктуры	[Symbol]	Земельный участок	[Symbol]	Земельный участок	[Symbol]	Земельный участок
[Symbol]	Объект транспортной инфраструктуры	[Symbol]	Земельный участок	[Symbol]	Земельный участок	[Symbol]	Земельный участок
[Symbol]	Объект промышленной и агропромышленной инфраструктуры	[Symbol]	Земельный участок	[Symbol]	Земельный участок	[Symbol]	Земельный участок
[Symbol]	Административная граница	[Symbol]	Земельный участок	[Symbol]	Земельный участок	[Symbol]	Земельный участок
[Symbol]	Функциональная зона	[Symbol]	Земельный участок	[Symbol]	Земельный участок	[Symbol]	Земельный участок
[Symbol]	Ограничение использования территории	[Symbol]	Земельный участок	[Symbol]	Земельный участок	[Symbol]	Земельный участок

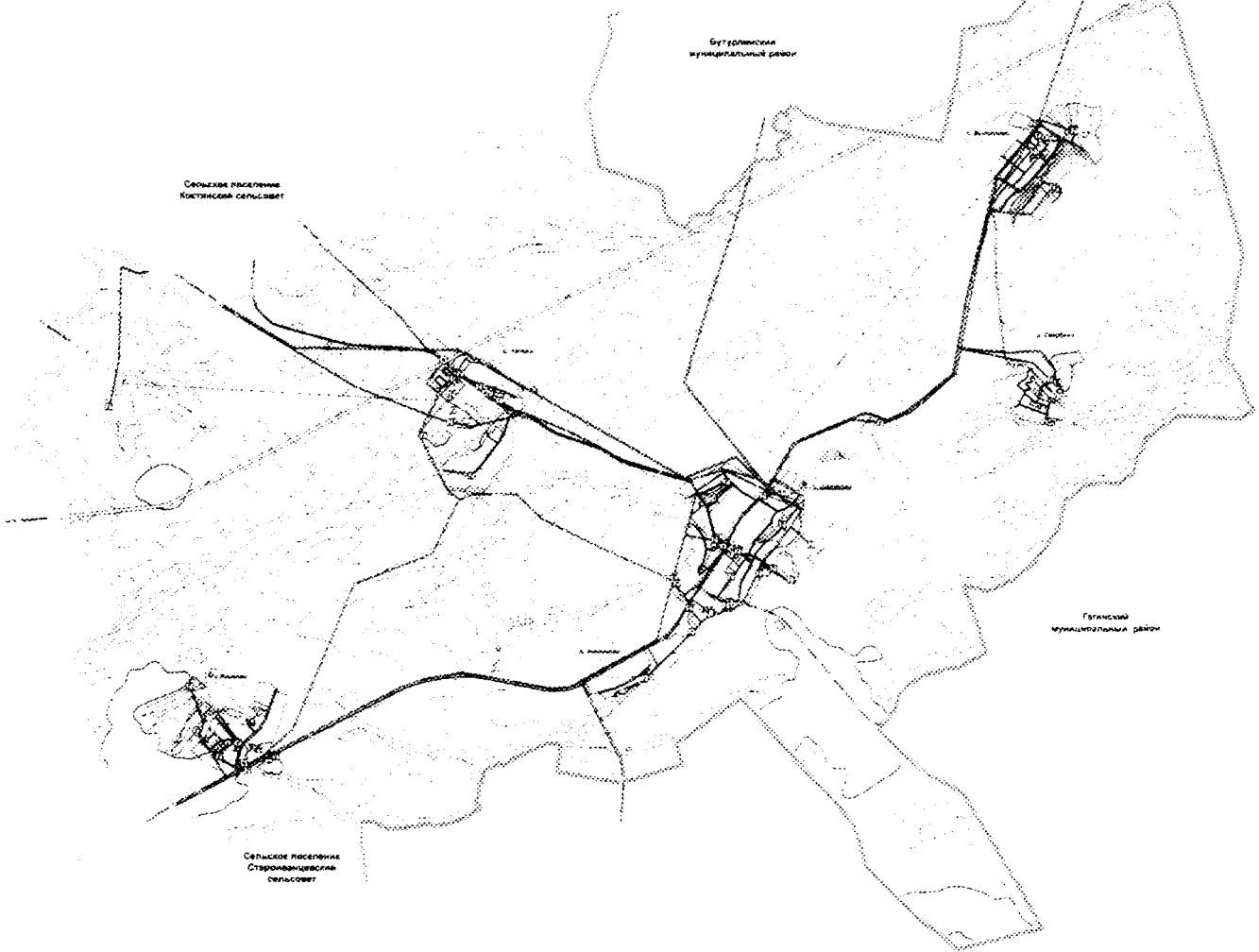
ПРИЛОЖЕНИЕ 4
 к постановлению Правительства
 Нижегородской области
 от 21 ноября 2016 года № 788



**Генеральный план сельского поселения Шарাপовский сельсовет
 Шатковского муниципального района Нижегородской области**

Генеральный план

Карта 3. Карта планируемого размещения объектов инженерной инфраструктуры
 (линейных объектов водоснабжения, водоотведения, электроснабжения,
 теплоснабжения, газоснабжения, телефонизации, телекоммуникации)



Условные обозначения		Линейные объекты инфраструктуры	
[Symbol]	Генеральный план территории	[Symbol]	Линейный объект водоснабжения
[Symbol]	Генеральный план территории (не утвержден)	[Symbol]	Линейный объект водоотведения
[Symbol]	Генеральный план территории (не утвержден) (не утвержден)	[Symbol]	Линейный объект электроснабжения
[Symbol]	Генеральный план территории (не утвержден) (не утвержден) (не утвержден)	[Symbol]	Линейный объект теплоснабжения
[Symbol]	Генеральный план территории (не утвержден) (не утвержден) (не утвержден) (не утвержден)	[Symbol]	Линейный объект газоснабжения
[Symbol]	Генеральный план территории (не утвержден) (не утвержден) (не утвержден) (не утвержден) (не утвержден)	[Symbol]	Линейный объект телефонизации
[Symbol]	Генеральный план территории (не утвержден) (не утвержден) (не утвержден) (не утвержден) (не утвержден) (не утвержден)	[Symbol]	Линейный объект телекоммуникации

Условные обозначения:
 - граница территории поселения
 - граница территории муниципального района
 - граница территории Нижегородской области
 - граница территории Республики Мордовия
 - граница территории Республики Чувашия
 - граница территории Республики Татарстан
 - граница территории Республики Марий Эл
 - граница территории Республики Ингушетия
 - граница территории Республики Северная Осетия-Алания
 - граница территории Республики Дагестан
 - граница территории Республики Чечня
 - граница территории Республики Карачаево-Черкесия
 - граница территории Республики Адыгея
 - граница территории Республики Крым
 - граница территории Республики Крым
 - граница территории Республики Крым

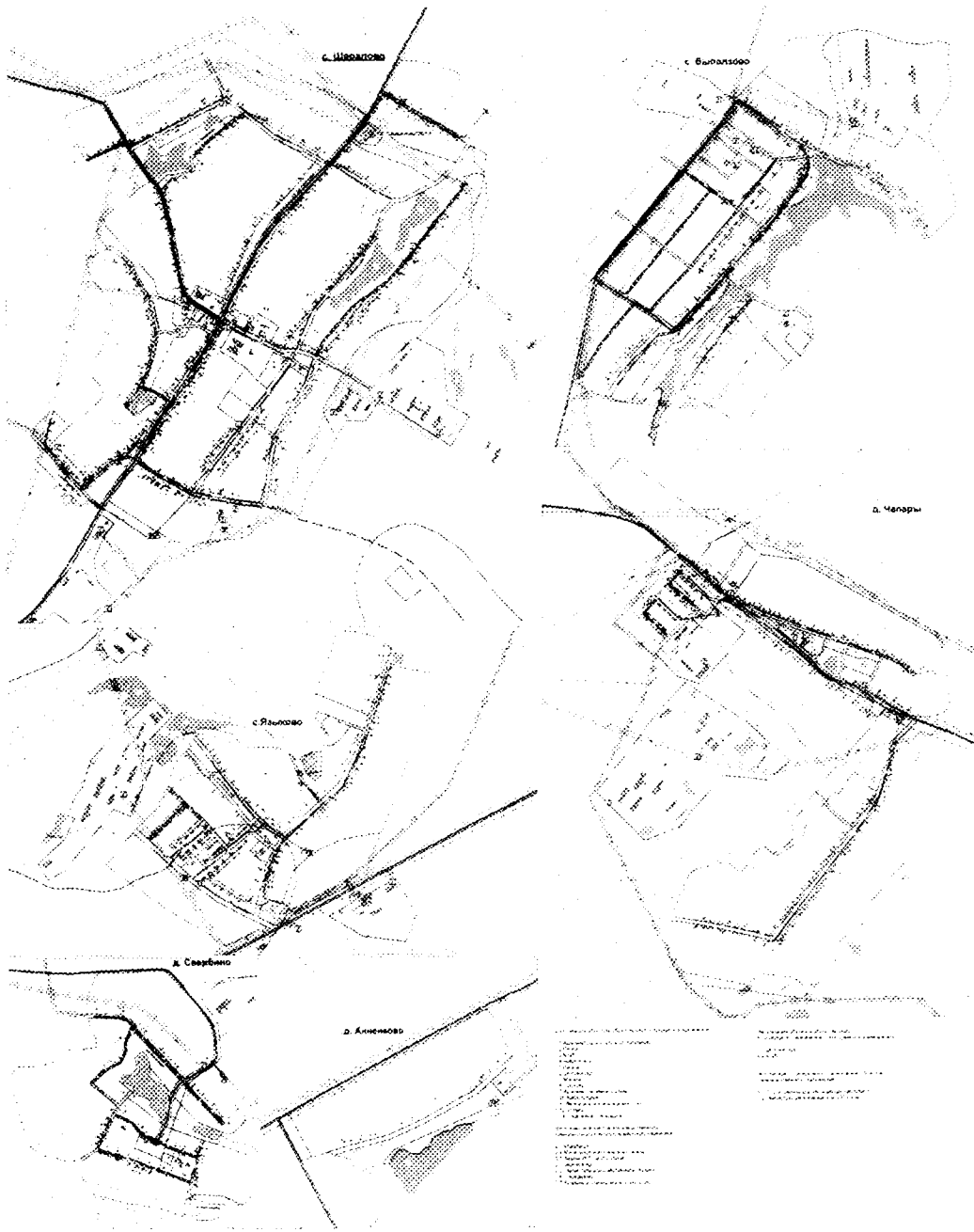
Исполнитель: ООО «НИИГА»	Составитель: И.И. Иванов
Проверил: А.А. Петров	Утвердил: В.В. Сидоров
Дата: 2016 г.	Место: Нижний Новгород

ПРИЛОЖЕНИЕ 5
к постановлению Правительства
Нижегородской области
от 21 ноября 2016 года № 788



**Генеральный план сельского поселения Шаратовский сельсовет
Шатковского муниципального района Нижегородской области**
Генеральный план

Карта 4. Фрагменты карты планируемого размещения объектов инженерной инфраструктуры (линейных объектов водоснабжения, водоотведения, электроснабжения, теплоснабжения, газоснабжения, телефонизации, телекоммуникации) на территории населенных пунктов с. Шаратово, с. Выпозлово, д. Чаперы, с. Языково, д. Свербино, д. Анненково



Символы объектов	
[Symbol]	Линейный объект водоснабжения
[Symbol]	Линейный объект водоотведения
[Symbol]	Линейный объект электроснабжения
[Symbol]	Линейный объект теплоснабжения
[Symbol]	Линейный объект газоснабжения
[Symbol]	Линейный объект телефонизации
[Symbol]	Линейный объект телекоммуникации
[Symbol]	Пункт электроснабжения
[Symbol]	Пункт теплоснабжения
[Symbol]	Пункт газоснабжения
[Symbol]	Пункт телефонизации
[Symbol]	Пункт телекоммуникации
[Symbol]	Объект водоснабжения
[Symbol]	Объект водоотведения
[Symbol]	Объект электроснабжения
[Symbol]	Объект теплоснабжения
[Symbol]	Объект газоснабжения
[Symbol]	Объект телефонизации
[Symbol]	Объект телекоммуникации

Масштаб: 1:5000
Составитель: [Name]
Проверил: [Name]

№	Наименование	Код
1	Линейный объект водоснабжения	010101
2	Линейный объект водоотведения	010102
3	Линейный объект электроснабжения	010103
4	Линейный объект теплоснабжения	010104
5	Линейный объект газоснабжения	010105
6	Линейный объект телефонизации	010106
7	Линейный объект телекоммуникации	010107
8	Пункт электроснабжения	010108
9	Пункт теплоснабжения	010109
10	Пункт газоснабжения	010110
11	Пункт телефонизации	010111
12	Пункт телекоммуникации	010112
13	Объект водоснабжения	010113
14	Объект водоотведения	010114
15	Объект электроснабжения	010115
16	Объект теплоснабжения	010116
17	Объект газоснабжения	010117
18	Объект телефонизации	010118
19	Объект телекоммуникации	010119

ПРИЛОЖЕНИЕ 7
к постановлению Правительства
Нижегородской области
от 21 ноября 2016 года № 788



Генеральный план сельского поселения Шарাপовский сельсовет
Шатковского муниципального района Нижегородской области

Генеральный план

Карта 6. Карта планируемого размещения объектов социальной (образования, культуры, здравоохранения, физической культуры и массового спорта) инфраструктуры, объектов промышленного и агропромышленного комплекса, иных объектов.
 Карта административных границ.
 Карта функциональных зон.

