



Правительство Нижегородской области

ПОСТАНОВЛЕНИЕ

31 августа 2016 года

№ 596

Об утверждении генерального плана сельского поселения Ананьевский сельсовет Княгининского муниципального района Нижегородской области

В соответствии со статьями 8.2, 24 Градостроительного кодекса Российской Федерации, пунктом 1 части 2 статьи 2 Закона Нижегородской области от 23 декабря 2014 года № 197-З «О перераспределении отдельных полномочий между органами местного самоуправления муниципальных образований Нижегородской области и органами государственной власти Нижегородской области», в целях обеспечения устойчивого развития территории сельского поселения Ананьевский сельсовет Княгининского муниципального района Нижегородской области Правительство Нижегородской области **п о с т а н о в л я е т**:

1. Утвердить прилагаемый генеральный план сельского поселения Ананьевский сельсовет Княгининского муниципального района Нижегородской области в следующем составе:

- Положение о территориальном планировании сельского поселения Ананьевский сельсовет Княгининского муниципального района Нижегородской области согласно приложению 1 к настоящему постановлению;

- «Карта 1. Сводная карта (основной чертеж) территории муниципального образования» согласно приложению 2 к настоящему постановлению;

- «Карта 2. Сводная карта (основной чертеж) территории населенных пунктов: д. Долгая, д. Малое Корево, д. Новогорьевское, д. Новоселье, с.

Егорьевское, с. Троицкое, д. Драчиха, д. Парково, д. Домашняя» согласно приложению 3 к настоящему постановлению;

- «Карта 3. Сводная карта (основной чертеж) территории населенных пунктов: с. Ананье, с. Островское, д. Золотуха, д. Скучиха, д. Воля, д. Большое Корево, д. Карандашка» согласно приложению 4 к настоящему постановлению;

- «Карта 4. Карта планируемого размещения объектов инженерной инфраструктуры (линейных объектов водоснабжения, водоотведения, электроснабжения, теплоснабжения, газоснабжения, телефонизации, телекоммуникации), транспортной инфраструктуры (автомобильные дороги). Карта административных границ» согласно приложению 5 к настоящему постановлению;

- «Карта 5. Карта планируемого размещения объектов инженерной инфраструктуры (линейных объектов водоснабжения, водоотведения, электроснабжения, теплоснабжения, газоснабжения, телефонизации, телекоммуникации), транспортной инфраструктуры (автомобильные дороги). Карта административных границ. Территории населенных пунктов: с. Ананье, с. Островское, д. Золотуха, д. Редриково, д. Большое Корево» согласно приложению 6 к настоящему постановлению;

- «Карта 6. Карта планируемого размещения объектов инженерной инфраструктуры (линейных объектов водоснабжения, водоотведения, электроснабжения, теплоснабжения, газоснабжения, телефонизации, телекоммуникации), транспортной инфраструктуры (автомобильные дороги). Карта административных границ, Территории населенных пунктов: д. Рогово, д. Долгая, д. Малое Корево, д. Новоегорьевское, д. Новоселье, с. Егорьевское, д. Юрьевка, с. Троицкое, д. Драчиха, д. Парково, д. Домашняя, д. Воля, д. Скучиха» согласно приложению 7 к настоящему постановлению;

- «Карта 7. Карта планируемого размещения объектов транспортной (автомобильные дороги) инфраструктуры» согласно приложению 8 к настоящему постановлению;

- «Карта 8. Карта планируемого размещения объектов социальной инфраструктуры (образования, культуры, здравоохранения, физической культуры и массового спорта), объектов промышленного и агропромышленного комплекса, иных объектов. Карта функциональных зон» согласно приложению 9 к настоящему постановлению.

2. Департаменту градостроительного развития территории Нижегородской области:

2.1. В течение семи дней направить настоящее постановление главе местного самоуправления Ананьевского сельсовета Княгининского муниципального района Нижегородской области.

2.2. Обеспечить размещение настоящего постановления на официальном сайте Правительства Нижегородской области в информационно-телекоммуникационной сети «Интернет».

3. Рекомендовать администрации Ананьевского сельсовета Княгининского муниципального района Нижегородской области:

3.1. Обеспечить размещение генерального плана сельского поселения Ананьевский сельсовет Княгининского муниципального района Нижегородской области на официальном сайте администрации Княгининского муниципального района Нижегородской области в информационно-телекоммуникационной сети «Интернет».

3.2. Обеспечить размещение генерального плана сельского поселения Ананьевский сельсовет Княгининского муниципального района Нижегородской области в Федеральной государственной информационной системе территориального планирования не позднее десяти дней со дня его утверждения.

3.3. В течение шести месяцев со дня принятия настоящего постановления подготовить карту (план) границ населенных пунктов, входящих в состав сельского поселения Ананьевский сельсовет Княгининского муниципального района Нижегородской области, и направить в филиал федерального государственного бюджетного учреждения «Федеральная кадастровая палата Федеральной службы

государственной регистрации, кадастра и картографии» по Нижегородской области в форме электронного документа, подготовленного в соответствии с Правилами направления органами государственной власти и органами местного самоуправления документов, необходимых для внесения сведений в государственный кадастр недвижимости, в федеральный орган исполнительной власти, уполномоченный в области государственной регистрации прав на недвижимое имущество и сделок с ним, кадастрового учета и ведения государственного кадастра недвижимости, а также требований к формату таких документов в электронной форме, утвержденными постановлением Правительства Российской Федерации от 3 февраля 2014 года № 71.

4. Аппарату Правительства Нижегородской области обеспечить опубликование настоящего постановления.

И.о.Губернатора



Е.Б.Люлин

ПРИЛОЖЕНИЕ 1
к постановлению Правительства
Нижегородской области
от 31 августа 2016 года № 596

**ПОЛОЖЕНИЕ
О ТЕРРИТОРИАЛЬНОМ ПЛАНИРОВАНИИ
СЕЛЬСКОГО ПОСЕЛЕНИЯ АНАНЬЕВСКИЙ СЕЛЬСОВЕТ
КНЯГИНИНСКОГО МУНИЦИПАЛЬНОГО РАЙОНА
НИЖЕГОРОДСКОЙ ОБЛАСТИ**

Проект генерального плана сельского поселения Ананьевский сельсовет Княгининского муниципального района Нижегородской области (далее — Генеральный план) подготовлен на основании постановления администрации Ананьевского сельсовета Княгининского района Нижегородской области от 22 апреля 2013 года № 162 «О разработке проекта генерального плана сельского поселения Ананьевский сельсовет Княгининского района Нижегородской области».

Генеральный план сельского поселения Ананьевский сельсовет Княгининского муниципального района Нижегородской области разработан в существующих границах сельского поселения на период 20 лет, с выделением первоочередных мероприятий (первая очередь – 2021 год, расчетный срок – 2036 год).

ГЛАВА 1. Показатели генерального плана

В соответствии с целями и задачами территориального планирования с учётом прогнозных показателей в отношении численности населения сельского поселения Ананьевский сельсовет, с использованием соответствующих расчётов, оценок и обоснований настоящим генеральным планом определены следующие показатели, представленные в таблице 1 «Показатели генерального плана».

Таблица 1

Показатели генерального плана

№ п/п	Наименование показателя	Единица измерения	Современное состояние	На первую очередь до 2021 г.	На расчетный срок до 2036 г.
1	2	3	4	5	6
1	Территория сельского поселения Ананьевский сельсовет				

1.1	Общая площадь земель в установленных границах	га	19829,35	19829,35	19829,35
		%	100	100	100
1.2	Общая площадь земель в границах населенных пунктов	га	1031,14	1031,14	1031,14
		%	5,2	5,2	5,2
2	Численность населения				
2.1	Общая численность постоянного населения	чел.	1444	1506	1710
		% роста (падения) от существующей численности постоянного населения	-	4,3	18,4
2.2	Возрастная структура населения				
2.2.1	население младше трудоспособного возраста	чел.	186	-	-
		% от общей численности населения	12,9	-	-
2.2.2	население в трудоспособном возрасте	чел.	896	-	-
		% от общей численности населения	62,0	-	-
2.2.3	население старше трудоспособного возраста	чел.	362	-	-
		% от общей численности населения	25,1	-	-
3	Жилищный фонд				
3.1	Общий объем жилищного фонда	тыс. м ² общей площади квартир	49,53	51,66	58,65
		количество домов	1005	-	-
3.2	Средняя обеспеченность населения общей площадью квартир	м ² /чел.	34,3	34,3	34,3
4	ОБЪЕКТЫ СОЦКУЛЬТБЫТА				
4.1	Объекты учебно-образовательного назначения				
4.1.1	Детский сад	объект (мест)	3 (49)	3 (49)	4 (124)
4.1.2	Общеобразовательные школы	объект (мест)	-	-	1(60)
4.2	Объекты здравоохранения				
4.2.1	ФАП	объект	4	4	4
4.2.2	Врачебная амбулатория	объект	-	-	-
4.3	Объекты культурно-досугового назначения				
4.3.1	Клуб	объект (мест)	4 (800)	4 (800)	4 (800)
4.3.2	Отделение связи	объект	3	3	3
4.4	Объекты административно-делового назначения				
4.4.1	Администрация	объект	1	1	1
4.4.2	Объекты торгового назначения	площадь	247	247	247
4.5	Объекты жилищно-коммунального хозяйства				
4.5.1	Пожарная часть	объект (а/машин)	4 (4)	4 (4)	4 (4)
4.6	Объекты специального назначения				
4.6.1	Кладбища	площадь	6,04	6,04	6,04
5	ТРАНСПОРТНАЯ ИНФРАСТРУКТУРА				
5.1	Протяженность улично-дорожной сети – всего	км	52,132	52,132	58,022
6	ИНЖЕНЕРНАЯ ИНФРАСТРУКТУРА				
6.1	Водоснабжение				
6.1.1	Водопотребление – всего, в том числе:	м ³ /в сутки	-	379,51	516,96
6.1.2	на хозяйственно-питьевые нужды	м ³ /в сутки	-	240,96	307,8
6.1.3	Протяженность сетей	км	22,97	22,97	22,97
6.2	Водоотведение				
6.2.1	Общее поступление сточных вод	м ³ /в сутки	-	30,31	35,91
6.3	Электроснабжение				
6.3.1	Потребление электроэнергии на 1 чел. в год	кВт	-	1430,7	1624,5
6.3.2	Протяженность сетей:	км	72,56	72,56	72,56
6.4	Газоснабжение				
6.4.1	Потребление газа - всего в том числе:	нм ³ /год	-	451,8	513,0

6.4.2	Источники подачи газа	магистрального газопровода-отвода Пермь-Горький I			
6.4.3	Протяженность сетей, в том числе:	км	41,36	90,23	90,23
6.4.4	магистральный газопровод	км	-	-	-
6.4.5	газопровод низкого давления	км	17,14	43,35	43,35
6.4.6	количество ГРП (ШРП)	объект	7	21	21
6.5	Связь				
6.5.1	Охват населением телевизионным вещанием	% от населения	100	100	100
6.5.2	АТС	объект	3	3	3
6.5.3	Протяженность сетей	км	5,83	5,83	5,83

ГЛАВА 2. Положения по реализации функционального зонирования генерального плана

Таблица 2

Сведения и параметры функциональных зон

№ п/п	Наименование функциональной зоны	Площадь зоны, га	Параметры функциональной зоны	Сведения о планируемых для размещения объектах федерального значения, объектах регионального значения, объектах местного значения, за исключением линейных объектов
1	2	3	4	5
1.	Зона индивидуальной жилой застройки постоянного проживания	771,58	Максимально допустимый коэффициент застройки зоны - 60%; максимальная этажность - 3; максимальная высота объектов капитального строительства 14 м; рекомендуемая плотность населения 15-45 чел/га; рекомендуемые размеры земельных участков 400-1000 м ²	Индивидуальные жилые дома, хозяйственные постройки; строения для содержания мелких домашних животных и птицы, не требующих выпаса; отдельно стоящие, встроенно-пристроенные магазины, объекты общественного питания, парикмахерские общей площадью не более 50 кв.м; отделения почтовой связи; амбулаторно-поликлинические учреждения, дошкольные образовательные учреждения; клубы, библиотеки, музеи; спортивные площадки, спортивные корпуса, бассейны; административные здания для размещения органов управления; объекты для размещения органов по обеспечению законности и охраны порядка; объекты пожарной охраны; объекты инженерной инфраструктуры
2.	Зона многоквартирной жилой застройки	2,05	Максимально допустимый коэффициент застройки зоны - 70%; максимальная этажность - 4; максимальная высота объектов капитального строительства 20 м; рекомендуемая плотность населения 50-250 чел/га; рекомендуемые размеры земельных участков от 400 м ²	Среднеэтажные многоквартирные дома до 4-х этажей; малоэтажные многоквартирные дома до 3-х этажей; жилые дома блокированной и коттеджной застройки с приусадебным участком; отдельно стоящие, встроенно-пристроенные магазины, объекты общественного питания, парикмахерские общей площадью не более 100 кв.м; отделения почтовой связи; амбулаторно-поликлинические учреждения; дошкольные образовательные учреждения, клубы, библиотеки, музеи; спортивные площадки, спортивные корпуса, бассейны; административные здания для размещения органов управления; объекты для размещения органов по обеспечению законности и охраны порядка; объекты инженерной инфраструктуры

3.	Зона административно-делового назначения	5,68	<p>Максимально допустимый коэффициент застройки зоны - 70%; максимальная этажность - 4; максимальная высота объектов капитального строительства 20 м</p>	<p>Объекты розничной торговли; торговые центры; объекты общественного питания; объекты мелкого бытового ремонта; приемные пункты прачечных и химчисток, прачечные самообслуживания, пошивочные ателье, ремонтные мастерские бытовой техники, мастерские по пошиву и ремонту обуви, мастерские по ремонту часов, парикмахерские и косметические салоны и другие объекты обслуживания; строительство и эксплуатация зданий, строений и сооружений общественно-делового вида; административные здания, офисы; общественные организации; банки, отделения банков, страховые компании; адвокатские конторы, юридические консультации, нотариальные конторы и др.; отделения и участковые пункты милиции; отделения связи, почтовые отделения, телефонные и телеграфные станции, междугородние переговорные пункты; гостиницы, мотели, гостевые дома, центры обслуживания туристов, туристические агентства; музеи, выставочные залы, художественные салоны; залы аттракционов, бильярдные, танцзалы, дискотеки, компьютерные центры, интернет-кафе, кинотеатры, библиотеки; спортивные клубы, спортивные залы и площадки; центры по предоставлению полиграфических услуг; магазины, торговые комплексы, открытые и закрытые мини-рынки, киоски и временные павильоны розничной торговли и обслуживания населения, выставки товаров; рекламные агентства, фирмы по предоставлению услуг сотовой связи, фотосалоны, агентства по предоставлению сервисных услуг; жилищно-коммунальные организации – управляющие компании, жилищно-эксплуатационные и аварийно-диспетчерские службы; среднеэтажная смешанная жилая застройка, в т.ч. с размещением в нижних этажах объектов делового, культурного, обслуживающего и коммерческого назначения; автостанции, транспортные агентства по продаже авиа- и железнодорожных билетов и предоставлению прочих сервисных услуг; стационарные и амбулаторно-поликлинические учреждения; аптечные учреждения; медицинские кабинеты; пункты оказания первой медицинской помощи; объекты инженерной инфраструктуры</p>
4.	Зона учебно-образовательного назначения	6,28	<p>Максимально допустимый коэффициент застройки зоны - 70%; максимальная этажность - 4; максимальная высота объектов капитального строительства 20 м</p>	<p>Дошкольные образовательные учреждения; общеобразовательные школы; учреждения начального, среднего, высшего профессионального образования; спортивные площадки, спортивные корпуса, бассейны; предприятия общественного питания (столовые); пункты оказания первой медицинской помощи; автомобильные стоянки перед участками детских образовательных учреждений; объекты пожарной охраны (гидранты, резервуары, пожарные водоемы); скульптурные композиции, фонтаны и другие объекты ландшафтного дизайна; объекты инженерной инфраструктуры</p>

5.	Зона культового назначения	0,47	Максимально допустимый коэффициент застройки зоны - 40%; максимальная этажность - не установлена; максимальная высота объектов капитального строительства 40 м	Культовые объекты
6.	Зона объектов спортивного назначения	0,9	Максимально допустимый коэффициент застройки зоны - 70%; максимальная этажность - 4; максимальная высота объектов капитального строительства 20 м	Стадионы открытые и площадки спортивного назначения; спортивные залы, спортивные площадки
7.	Зона размещения производственных объектов	71,92	Максимально допустимый коэффициент застройки зоны - 70%; максимальная этажность - 4; максимальная высота объектов капитального строительства 20 м	Производственные и коммунально-складские объекты; Теплицы; объекты транспортной инфраструктуры; объекты розничной и оптовой торговли; пожарные депо и посты; ветеринарные клиники; автомойки, индивидуальные гаражи, места долговременного хранения автомобилей, автозаправочные станции
8.	Зона размещения коммунальных объектов и объектов инженерной инфраструктуры	2,05	Максимально допустимый коэффициент застройки зоны - 70%; максимальная этажность - 4; максимальная высота объектов капитального строительства 20 м	Объекты инженерной и транспортной инфраструктуры; объекты розничной и оптовой торговли; объекты общественного питания; объекты бытового ремонта; химчистки и прачечные; фотоателье, фотолаборатории; бани, сауны, фитнес-центры; парикмахерские; объекты по предоставлению услуг по прокату техники; гостиницы; пожарные депо и посты; ветеринарные клиники; автомойки, индивидуальные гаражи, места долговременного хранения автомобилей, автозаправочные станции
9.	Зона сельскохозяйственных угодий	10754,62	Не установлены	Пашни, сенокосы, пастбища; земли, занятые многолетними насаждениями
10.	Зона древесно-кустарниковой растительности	3485,26	Не установлены	Древесно-кустарниковая растительность
11.	Зона сельских природных территорий	179,43	Не установлены	Лесные массивы; лесопарки, лугопарки; лесополосы санитарно-защитных зон без размещения в них производственных объектов; элементы дизайна, скульптурные композиции, объекты декоративно-монументального искусства, малые архитектурные формы

12.	Зона ритуального назначения	6,04	Максимально допустимый коэффициент застройки зоны - 10%; максимальная этажность 2; максимальная высота объектов капитального строительства 9 м	Кладбища смешанного и традиционного захоронения, колумбарии; организации похоронного обслуживания; предприятия по изготовлению ритуальных принадлежностей, надгробий; дома траурных обрядов; дома поминальных обедов; склепы; аптечные учреждения; культовые объекты; магазины по продаже ритуальных принадлежностей
-----	-----------------------------	------	--	--

ГЛАВА 3. Предложения и мероприятия по территориальному планированию

Таблица 3

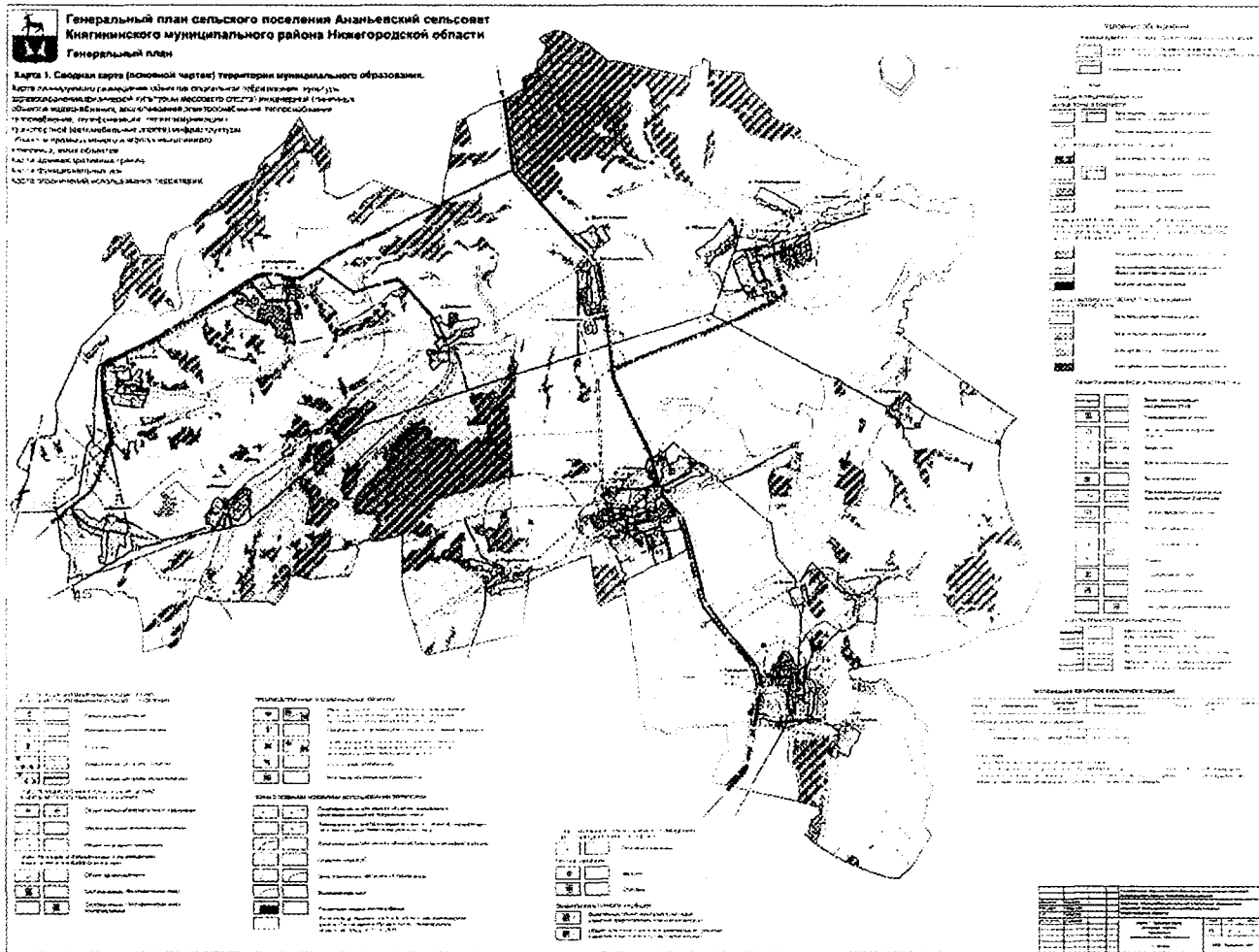
Сведения о видах, назначении и наименованиях планируемых для размещения объектов поселения их основные характеристики, их местоположение

№ п/п	Наименование мероприятий, предложений, зона планируемого размещения объектов, проведения мероприятий	Для каких целей предлагается	Местоположение объекта (для объектов местного значения, не являющихся линейными объектами, указываются функциональные зоны)
1	2	3	4
1 Развитие транспортной инфраструктуры			
А. Строительство объектов капитального строительства транспортной инфраструктуры			
1.1	Строительство автомобильной дороги Подъезд к д. Парково протяженностью 1,44 км	1) Обеспечение круглогодичной транспортной доступности, в том числе на общественном транспорте. 2) Повышение социальной защищенности жителей и привлекательности территории для частных застройщиков.	
1.2	Строительство автомобильной дороги Подъезд к д. Редриково протяженностью в границах сельского поселения Ананьевский сельсовет 2,57 км		
1.3	Строительство автомобильной дороги Подъезд к д. Рогово протяженностью в границах сельского поселения Ананьевский сельсовет 1,88 км		
1.4	Строительство подъезда к очистным сооружениям в с. Троицкое протяженностью 0,6 км		
1.5	Строительство автодороги Подъезд к д. Новогорьевское от а/д Егорьевское-Новоселье (протяженность 1,6 км)		
2 Развитие инженерной инфраструктуры			
А. Водоснабжение			
2.1	Проведение реконструкции и модернизации существующих сетей и сооружений с большим износом	Создание комфортных условий жизнедеятельности	
2.2	Реконструкция и техническое перевооружение водозаборных и водоочистных сооружений подземных вод		
2.3	Обустройство новых и приведение в соответствие СанПиН 2.1.4.1110-02 существующих зон санитарной охраны водозаборов и водопроводов хозяйственно-питьевого назначения		
2.4	Произвести инвентаризацию и анкетирование водного хозяйства промышленных предприятий и всех водопользователей		
Б. Водоотведение			
2.5	Строительство очистных сооружений производительностью не менее 40 м ³ /сут. в с. Троицкое.	1) Создание комфортных условий жизнедеятельности, с учетом развития производственных мощностей и нового жилищно-гражданского строительства;	

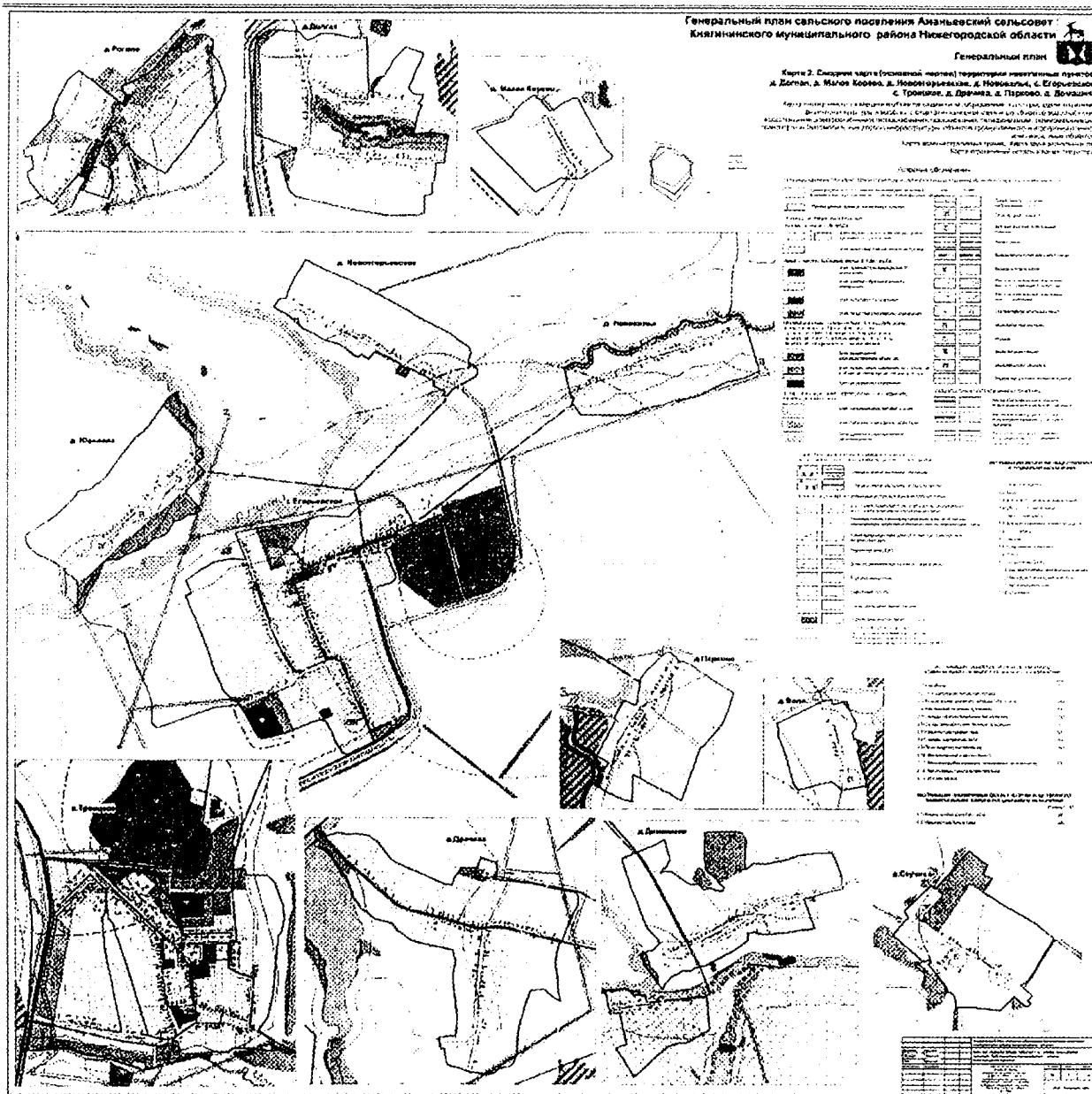
		2) улучшение экологической обстановки и условий природопользования		
В. Газоснабжение				
2.6	Строительство распределительного газопровода до д. Долгая протяженностью 0,17 км	Создание комфортных условий жизнедеятельности		
2.7	Строительство распределительного газопровода до д. Драчиха и д. Оселок (Белкинский сельсовет) протяженностью в границах сельского поселения 4,0 км			
2.8	Строительство распределительного газопровода до д. Рогово протяженностью 2,34 км			
2.9	Строительство распределительного газопровода до д. Редриково протяженностью 2,75 км			
2.10	Строительство распределительного газопровода до д. Воля протяженностью 1,79 км			
2.11	Строительство распределительного газопровода до д. Золотуха протяженностью 1,08 км			
2.12	Строительство распределительного газопровода до д. Парково протяженностью 1,59 км			
2.13	Строительство распределительного газопровода до д. Юрьевка протяженностью 1,42 км			
2.14	Строительство распределительного газопровода до д. Новогорьевское протяженностью 1,65 км			
2.15	Строительство распределительного газопровода до д. Новоселье протяженностью 0,4 км			
2.16	Строительство распределительного газопровода до д. Большое Корево протяженностью 1,41 км			
2.17	Строительство распределительного газопровода до д. Малое Корево протяженностью 1,15 км			
2.18	Строительство распределительного газопровода до д. Карандашка протяженностью 0,37 км			
2.19	Строительство распределительного газопровода до д. Домашняя протяженностью 2,54 км		Создание комфортных условий жизнедеятельности	
2.20	Строительство газораспределительных пунктов в д. Долгая, д. Драчиха, д. Рогово, д. Редриково, д. Воля, д. Золотуха, д. Парково, д. Юрьевка, д. Новогорьевское, д. Новоселье, д. Большое Корево, д. Малое Корево, д. Карандашка, д. Домашняя			
2.21	Строительство газопровода низкого давления д. Долгая протяженностью 2,52 км			
2.22	Строительство газопровода низкого давления д. Драчиха протяженностью 3,24 км			
2.23	Строительство газопровода низкого давления д. Рогово, протяженностью 1,76 км			
2.24	Строительство газопровода низкого давления д. Редриково протяженностью 1,76 км			
2.25	Строительство газопровода низкого давления с. Ананье протяженностью 1,71 км			
2.26	Строительство газопровода низкого давления с. Троицкое протяженностью 1,01 км			
2.27	Строительство газопровода низкого давления д. Парково протяженностью 1,44 км			
2.28	Строительство газопровода низкого давления д. Воля протяженностью 0,7 км			
2.29	Строительство газопровода низкого давления д. Золотуха протяженностью 2,05 км			
2.30	Строительство газопровода низкого давления д. Новоселье протяженностью 1,48 км			
2.31	Строительство газопровода низкого давления д. Новогорьевское протяженностью 1,14 км			
2.32	Строительство газопровода низкого давления д. Юрьевка протяженностью 1,2 км			
2.33	Строительство газопровода низкого давления с. Егорьевское			

	протяженностью 1,04 км		
2.34	Строительство газопровода низкого давления д. Малое Корево протяженностью 0,93 км		
2.35	Строительство газопровода низкого давления д. Большое Корево протяженностью 1,63 км		
2.36	Строительство газопровода низкого давления д. Карандашка протяженностью 0,25 км		
2.37	Строительство газопровода низкого давления д. Домашняя протяженностью 2,35 км		
3 Развитие объектов капитального строительства социального назначения и обслуживания населения			
А. Объекты здравоохранения			
3.1	Капитальная реконструкция ветхих лечебно-профилактических учреждений	1) Повышение уровня здравоохранения; 2) повышение уровня оказания квалифицированной медицинской помощи населению	
В. Объекты образования			
3.2	Реконструкция детского сада в с. Ананье с увеличением количества мест в нём на 75 (зона административно-делового назначения)	Повышение уровня образования	Зона административно-делового назначения
3.3	Строительство общеобразовательной школы в с. Ананье на 60 мест		Зона учебно-образовательного назначения
4 Развитие объектов капитального строительства промышленного и сельскохозяйственного назначения			
4.1	с. Ананье - вынос фермы крупнорогатого скота на существующую площадку западнее от существующей застройки на расстоянии 300 м	1) Создание комфортных условий жизнедеятельности; 2) улучшение экологической обстановки	Зона производственных и коммунально-складских объектов инженерной инфраструктуры
4.2	с. Егорьевское - вынос мастерской по ремонту техники на существующую производственную площадку на расстоянии от жилой застройки 300 м		

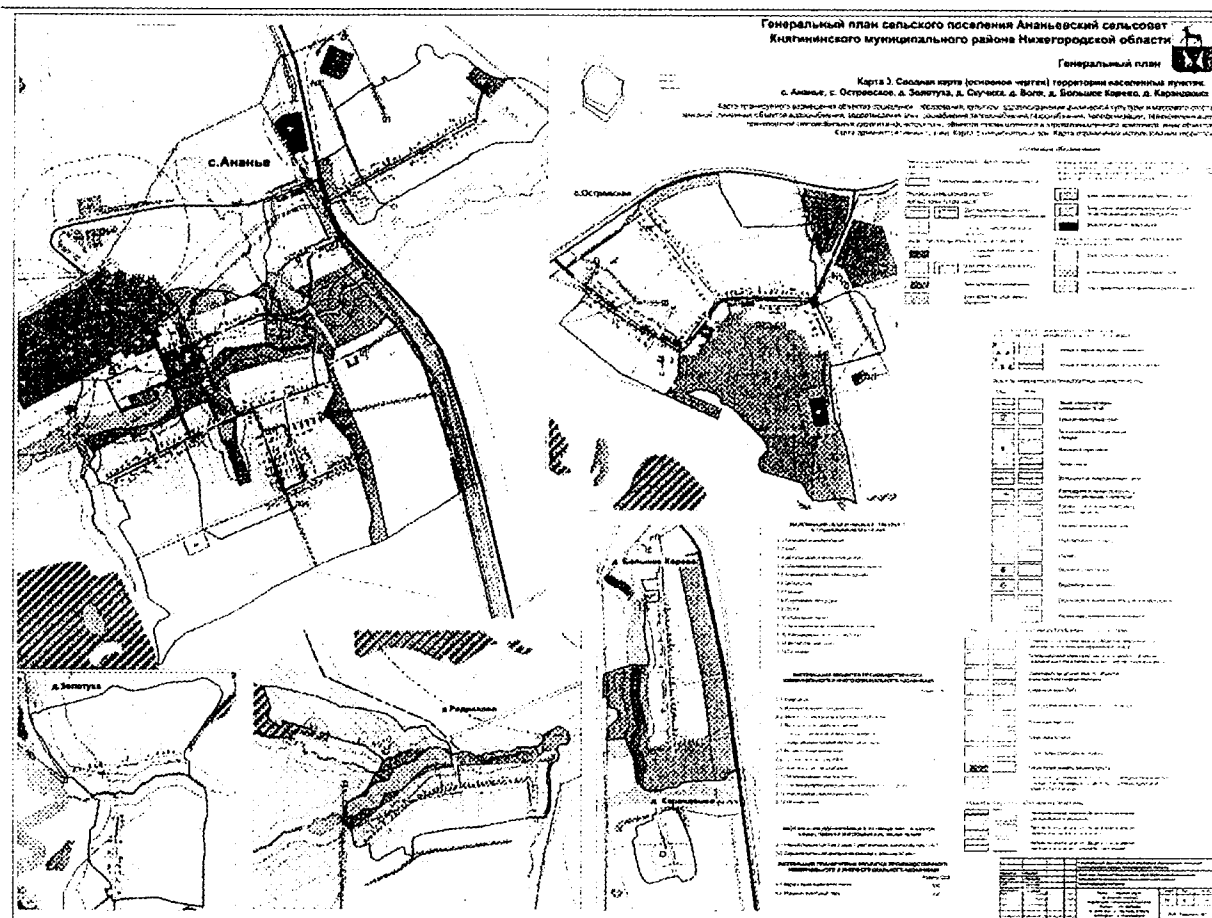
ПРИЛОЖЕНИЕ 2
к постановлению Правительства
Нижегородской области
от 31 августа 2016 года № 596



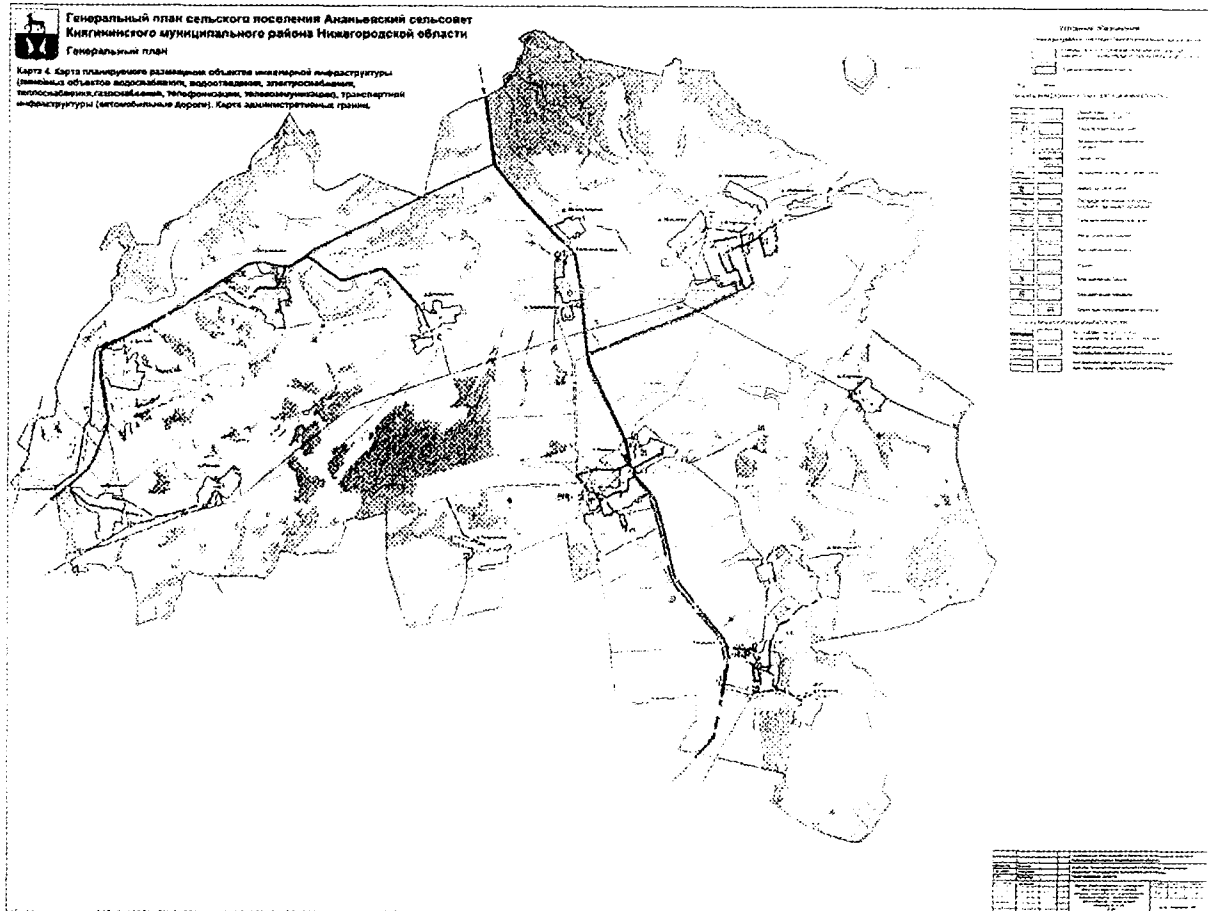
ПРИЛОЖЕНИЕ 3
к постановлению Правительства
Нижегородской области
от 31 августа 2016 года № 596



ПРИЛОЖЕНИЕ 4
к постановлению Правительства
Нижегородской области
от 31 августа 2016 года № 596



ПРИЛОЖЕНИЕ 5 к постановлению Правительства Нижегородской области от 31 августа 2016 года № 596



ПРИЛОЖЕНИЕ 9
к постановлению Правительства
Нижегородской области
от 31 августа 2016 года № 596

