



МИНИСТЕРСТВО КУЛЬТУРЫ
МУРМАНСКОЙ ОБЛАСТИ

РАСПОРЯЖЕНИЕ

17.12.2021

№ 34

г. Мурманск

**Об утверждении предмета охраны
объекта культурного наследия федерального значения
«Аникиева плита», XVI в. – сер. XX в., местонахождение (адрес):
Мурманская область, Печенгский район, остров Большой Аникиев**

Руководствуясь Федеральным законом от 25.06.2002 № 73-ФЗ «Об объектах культурного наследия (памятниках истории и культуры) народов Российской Федерации» и приказом Минкультуры России от 13.01.2016 № 28 «Об утверждении Порядка определения предмета охраны объекта культурного наследия, включенного в единый государственный реестр объектов культурного наследия (памятников истории и культуры) народов Российской Федерации в соответствии со статьей 64 Федерального закона от 25 июня 2002 г. № 73-ФЗ «Об объектах культурного наследия (памятниках истории и культуры) народов Российской Федерации», на основании проекта предмета охраны объекта культурного наследия федерального значения «Аникиева плита», XVI в. – сер. XX в. (разработан в рамках подготовки акта государственной историко-культурной экспертизы выявленного объекта культурного наследия «Аникиева плита», расположенного по адресу: Мурманская область, Печенгский район, о. Большой Аникиев с целью обоснования включения выявленного объекта культурного наследия в Единый государственный реестр объектов культурного наследия (памятников истории и культуры) народов Российской Федерации от 03.09.2018), в целях обеспечения сохранности объекта культурного наследия, расположенного на территории Мурманской области:

1. Утвердить предмет охраны объекта культурного наследия федерального значения «Аникиева плита», XVI в. – сер. XX в., местонахождение (адрес): Мурманская область, Печенгский район, остров Большой Аникиев.

2. Отделу культурного наследия и архивного дела (Стромило Е.Н.):

2.1. Внести сведения, указанные в настоящем распоряжении, в единый государственный реестр объектов культурного наследия (памятников истории и культуры) народов Российской Федерации.

2.2. Направить копию настоящего распоряжения с приложением предмета охраны собственнику и (или) иному законному владельцу объекта культурного наследия.

Министр
С.В. Матусевич

О.Г. Обухова

УТВЕРЖДЕН
распоряжением Министерства
культуры Мурманской области
от 17.12.2021 № 38

Предмет охраны
объекта культурного наследия федерального значения
«Аникиева плита», XVI в. – сер. XX в., местонахождение (адрес):
Мурманская область, Печенгский район, остров Большой Аникиев

№ п/п	Наименование	Характеристики предмета охраны/ описание предмета охраны	Примечания
1.	Местоположение	- Местоположение объекта культурного наследия «Аникиева плита» - на возвышенности в северо-западной части острова Большой Аникиев, находящегося у восточного берега полуострова Рыбачий Мурманской области в Баренцевом море	Схема 1,2
2.	Каменная плита	- Конфигурация горизонтально расположенной каменной плиты трапециевидной формы; - габариты плиты: - основание (северо-восточная сторона) – 6 м.; - усеченная вершина (юго-западная сторона) – 3,2 м.; - юго-восточная боковая сторона – 6,1 м.; - северо-западная боковая сторона – 5,9 м; - материал – трещиноватый сланец серого цвета; - размеры, месторасположение, техника исполнения (резьба по камню) знаков и надписей, нанесенных на поверхность плиты	Фото 1-3, Схема 3 Схема 3 Фото 1-16
3.	Скальный массив	- Скальный массив в границах	Фото 3

		территории объекта культурного наследия, в том числе задернованный; - материал – трещиноватый сланец серого цвета	
--	--	--	--

Предмет охраны объекта культурного наследия может быть дополнен и (или) изменен в процессе проведения исследовательских и (или) научно-реставрационных работ.

Приложение
к предмету охраны объекта
культурного наследия
федерального значения «Аникиева
плита», XVI в. – сер. XX в.,
местонахождение (адрес):
Мурманская область, Печенгский
район, остров Большой Аникиев

Изображения и фотоматериалы

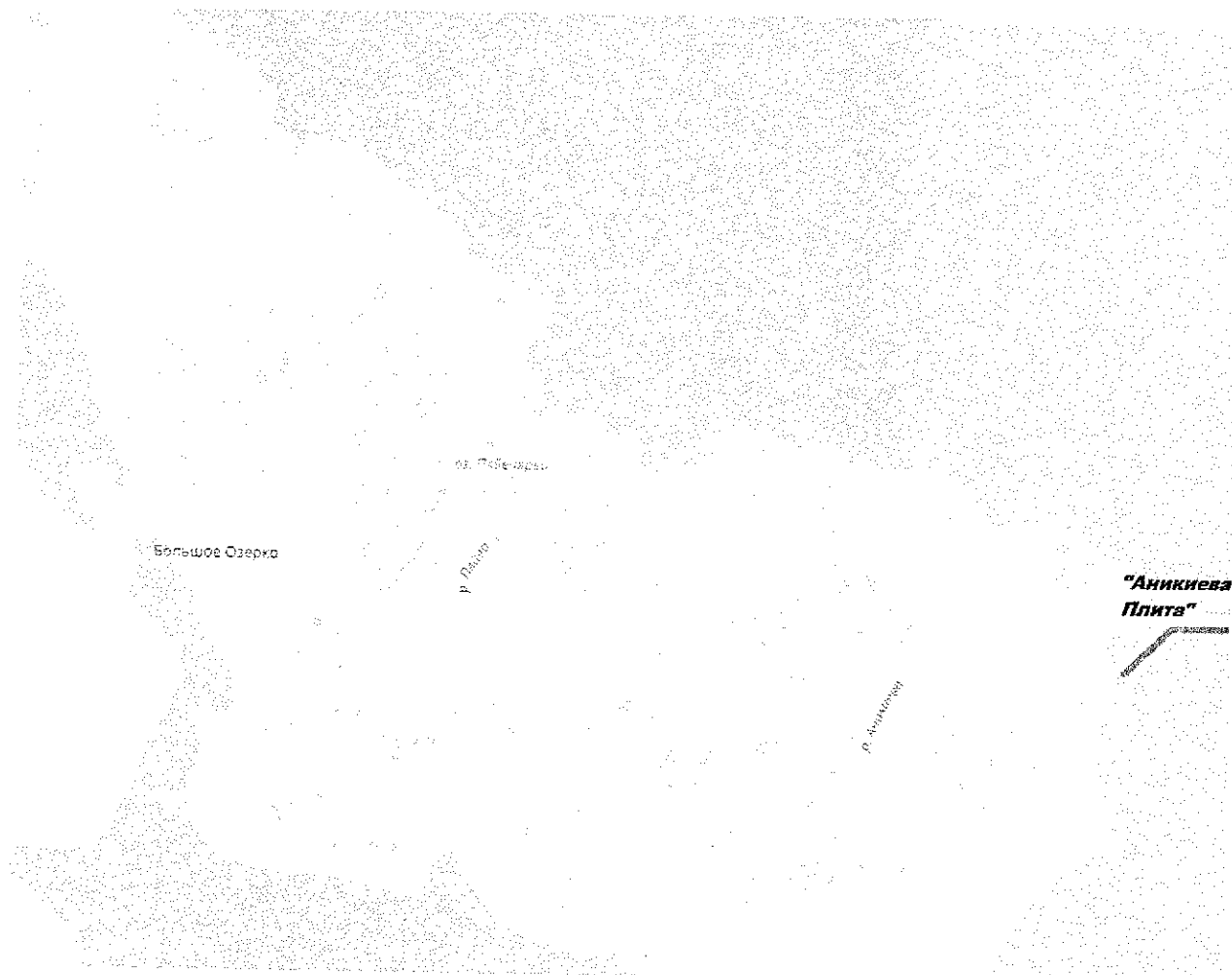


Схема 1. Расположение здания маяка на полуострове Святой Нос, Мурманская область.

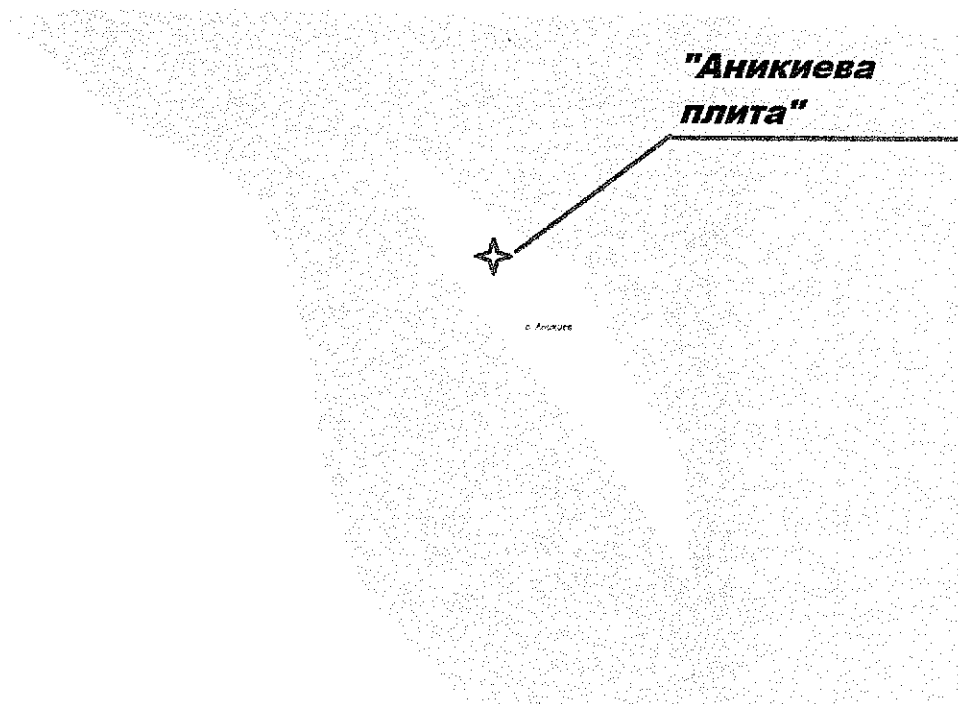


Схема 2. Расположение объекта культурного наследия на острове Большой Аникиев

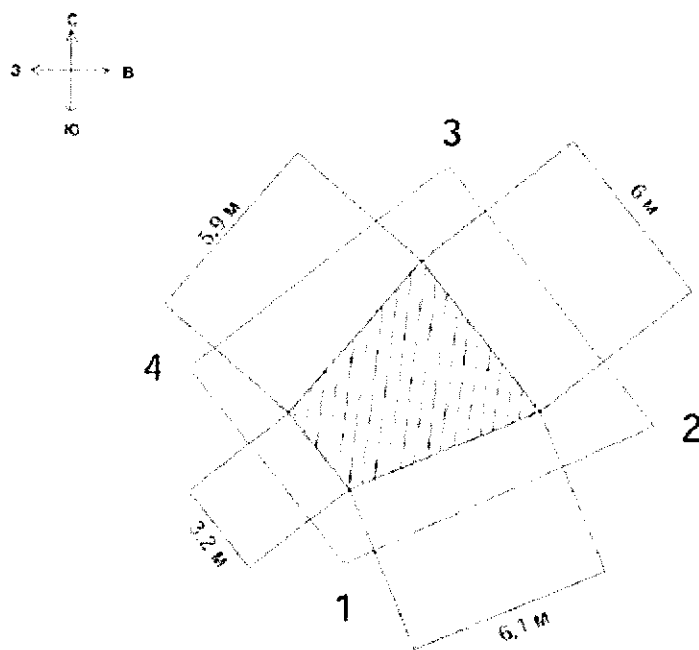


Схема 3. Габариты горизонтально расположенной каменной плиты трапециевидной формы




Фото 1. Общий вид объекта культурного наследия




Фото 2. Общий вид объекта культурного наследия




Фото 3. Общий вид объекта культурного наследия



Фото 4. Знаки и надписи




Фото 5. Знаки и надписи




Фото 6. Знаки и надписи




Фото 7. Знаки и надписи



Фото 8. Знаки и надписи

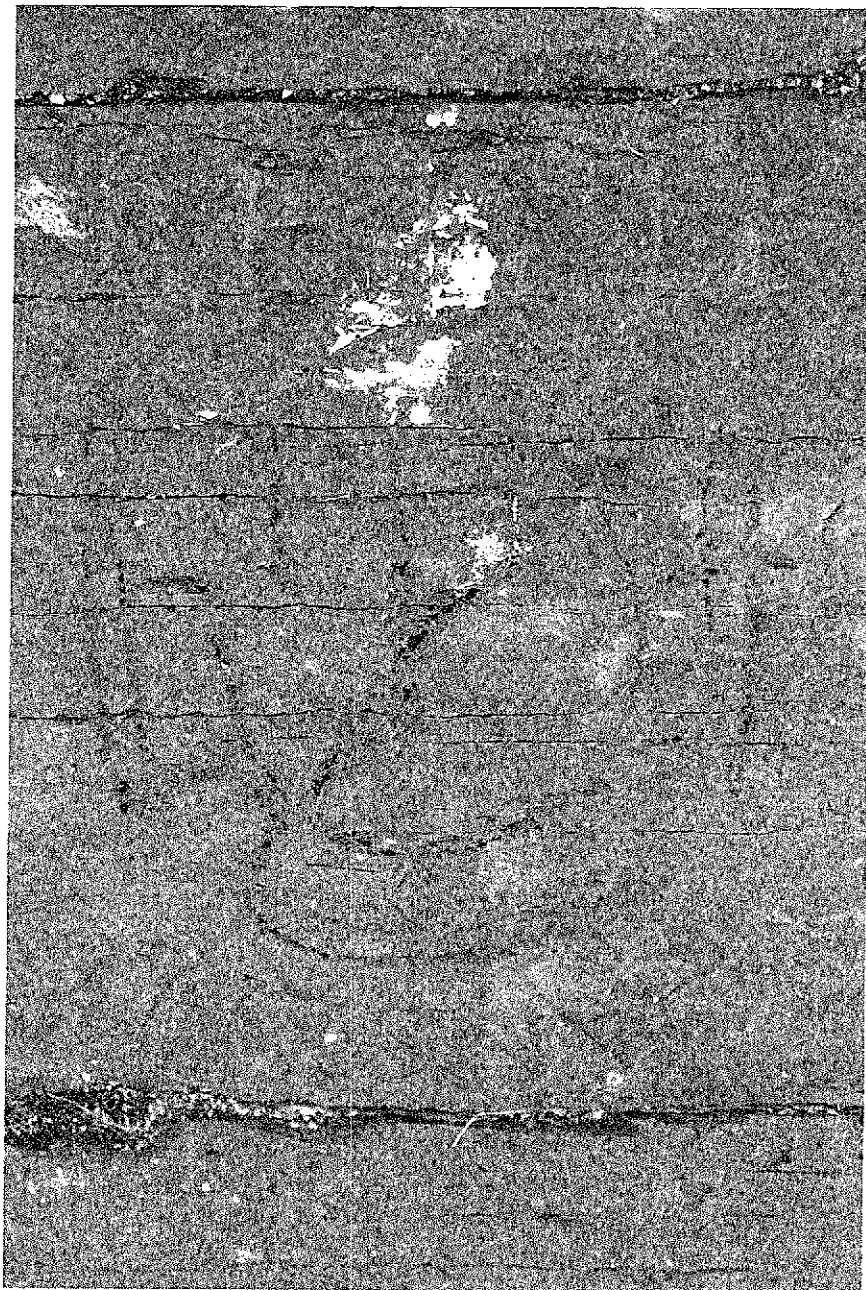


Фото 9. Знаки и надписи




Фото 10. Знаки и надписи




Фото 11. Знаки и надписи




Фото 12. Знаки и надписи



Фото 13. Знаки и надписи




Фото 14. Знаки и надписи



Фото 15. Знаки и надписи




Фото 16. Знаки и надписи
