



МИНИСТЕРСТВО КУЛЬТУРЫ МУРМАНСКОЙ ОБЛАСТИ

РАСПОРЯЖЕНИЕ

15.12.2021

№ 315

г. Мурманск

О включении выявленного объекта культурного наследия «Достопримечательное место: «Боевая позиция 199-й батареи 30-го отдельного артиллерийского дивизиона», 1941 год, местонахождение (адрес): Мурманская область, Кольский район, сельское поселение Териберка, мыс Долгий в единый государственный реестр объектов культурного наследия (памятников истории и культуры) народов Российской Федерации в качестве объекта культурного наследия регионального значения

В соответствии со статьей 18 Федерального закона от 25.06.2002 № 73-ФЗ «Об объектах культурного наследия (памятниках истории и культуры) народов Российской Федерации», статьей 15 Закона Мурманской области от 26.10.2006 № 801-01-ЗМО «Об объектах культурного наследия (памятниках истории и культуры) в Мурманской области», на основании заключения государственной историко-культурной экспертизы от 28.10.2021 эксперта Терской Ирины Владимировны, аттестованной Министерством культуры Российской Федерации (приказ от 25.12.2019 № 2032), в целях обеспечения сохранности объекта культурного наследия, расположенного на территории Мурманской области:

1. Включить выявленный объект культурного наследия «Достопримечательное место: «Боевая позиция 199-й батареи 30-го отдельного артиллерийского дивизиона», местонахождение (адрес): Мурманская область, Кольский район, сельское поселение Териберка, мыс Долгий, на земельном участке с кадастровым номером 51:07:0030101:16 в единый государственный реестр объектов культурного наследия (памятников истории и культуры) народов Российской Федерации (далее – Реестр).

2. Утвердить:

2.1. Наименование объекта культурного наследия: «Боевая позиция 199-й батареи 30-го отдельного артиллерийского дивизиона».

2.2. Дату создания объекта: 1941-1958 гг.

2.3. Местонахождение объекта (адрес): Мурманская область, Кольский район, сельское поселение Териберка, мыс Долгий.

2.4. Категорию историко-культурного значения объекта: объект культурного наследия регионального значения.

2.5. Вид объекта: достопримечательное место.

2.6. Предмет охраны объекта культурного наследия, согласно приложению № 1 к настоящему распоряжению.

2.7. Границы территории объекта культурного наследия, согласно приложению № 2 к настоящему распоряжению.

2.8. Режим использования территории объекта культурного наследия, согласно приложению № 3 к настоящему распоряжению.

3. Отделу культурного наследия и архивного дела (Стромило Е.Н.):

3.1. Внести изменения в перечень выявленных объектов культурного наследия, расположенных на территории Мурманской области.

3.2. Направить письменное уведомление собственнику или иному законному владельцу объекта культурного наследия, земельного участка в границах территории объекта культурного наследия, о принятии решения о включении объекта культурного наследия в Реестр не позднее трех рабочих дней со дня принятия такого решения.

3.3. Направить копию настоящего распоряжения в Управление Федеральной службы государственной регистрации, кадастра и картографии по Мурманской области.

3.4. Направить копию настоящего распоряжения в заинтересованные органы местного самоуправления.

3.5. Внести сведения, указанные в настоящем распоряжении, в Реестр.

4. Контроль за выполнением настоящего распоряжения оставляю за собой.

**Министр культуры
Мурманской области**



О.Г. Обухова

Приложение № 1
к распоряжению Министерства
культуры Мурманской области
от 15.12.2022 № 80

Предмет охраны
объекта культурного наследия регионального значения –
достопримечательное место «Боевая позиция 199-й батареи 30-го
отдельного артиллерийского дивизиона», 1941-1958 гг., местонахождение
(адрес): Мурманская область, Кольский район, сельское поселение
Териберка, мыс Долгий

№ п/п	Наименование	Характеристика предмета охраны/описание предмета охраны	Примечание
1. Градостроительные характеристики			
1.1	Местоположение	- Западнее села Териберка, в северной части мыса Долгого, на берегу Баренцева моря	Фото 1-3
1.2	Композиционная значимость, габариты, силуэт	- Артиллерийская батарея, состоящая из 4-х орудий Б-24БМ, расположенных на возвышенности мыса вдоль побережья, на расстоянии друг от друга примерно в 40 м, установленных на бетонных площадках и окруженных с трех сторон железобетонными и/или каменными брустверами. Основные габариты каждой позиции (ДхШ) – около 7х5 м, высота орудия – до 3 м	Фото 4-7
2. Архитектурно-конструктивные характеристики			
2.1	Объемно-пространственная композиция	- Сохранившийся подлинный комплекс из четырех орудий артиллерийской батареи, расположенной на высокой точке мыса Долгий, на берегу Баренцева моря	Фото 1-3
2.2	Архитектурно-планировочное решение	- Композиция и конструкция железобетонных и каменных укреплений вокруг каждого из 4-х артиллерийских орудий, составляющих батарею; - прямоугольные ниши с	Фото 4-7

		горизонтальными перемычками, устроенные с внутренней стороны каждого из укреплений	
3. Архитектурно-художественное оформление			
3.1	Позиция № 1	- Артиллерийское орудие Б-24БМ, установленное на бетонной площадке, устроенной на скальном массиве мыса Долгий. Металлический бронированный корпус коробчатого очертания, окрашенный	Фото 4
3.2	Позиция № 2	- Артиллерийское орудие Б-24БМ, установленное на бетонной площадке, устроенной на скальном массиве мыса Долгий. Металлический бронированный корпус коробчатого очертания, окрашенный	Фото 5,8
3.3	Позиция № 3	- Артиллерийское орудие Б-24БМ, установленное на бетонной площадке, устроенной на скальном массиве мыса Долгий. Металлический бронированный корпус коробчатого очертания, окрашенный	Фото 6, 9
3.4	Позиция № 4	- Артиллерийское орудие Б-24БМ, установленное на бетонной площадке, устроенной на скальном массиве мыса Долгий. Металлический бронированный корпус коробчатого очертания, окрашенный	Фото 7,10
4. Внутренние и конструктивные элементы			
4.1	Позиция №1	- Внутренние сохранившиеся механизмы орудия (пушки), металлические и неметаллические части	Фото 4
4.2	Позиция № 2	- Внутренние сохранившиеся механизмы орудия (пушки), металлические и неметаллические части	Фото 5, 8
4.3	Позиция № 3	- Внутренние сохранившиеся механизмы орудия (пушки), металлические и неметаллические	Фото 6, 9

		части	
4.4	Позиция № 4	- Внутренние сохранившиеся механизмы орудия (пушки), металлические и неметаллические части	Фото 7, 11

Предмет охраны объекта культурного наследия может быть дополнен и (или) изменен в процессе проведения исследовательских и научно-реставрационных работ.

Приложение
к предмету охраны объекта
культурного наследия
регионального значения –
достопримечательное место
«Боевая позиция 199-й батареи
30-го отдельного
артиллерийского дивизиона»,
1941-1958 гг., местонахождение
(адрес): Мурманская область,
Кольский район, сельское
поселение Териберка, мыс
Долгий

Изображения и фотоматериалы



Фото 1. Общий вид на объект культурного наследия. Вид на север. Дата: 05.10.2021



Фото 2. Общий вид на объект культурного наследия. Вид на северо-запад. Дата: 05.10.2021



Фото 3. Общий вид на объект культурного наследия. Вид на юго-восток. Дата: 05.10.2021




Фото 4. Пушка № 1 Б-24БМ и ее позиция. Месторасположение – к северо-западу от креста.
Дата: 13.07.2020




Фото 5. Пушка № 2 Б-24БМ и ее позиция. Месторасположение – к северо-северо-востоку от креста. Дата: 13.07.2020



Фото 6. Пушка № 3 Б-24БМ и ее позиция. Месторасположение – восточнее креста.
Дата: 13.07.2020




Фото 7. Пушка № 4 Б-24БМ и ее позиция. Месторасположение – к востоку-северо-востоку от креста. Дата: 13.07.2020




Фото 8. Пушка № 2. Дата: 05.10.2021




Фото 9. Пушка № 3. Внутренняя часть. Дата: 05.10.2021




Фото 10. Пушка № 4. Общий вид с юга. Дата: 05.10.2021




Фото 11. Пушка № 4. Дата: 05.10.2021

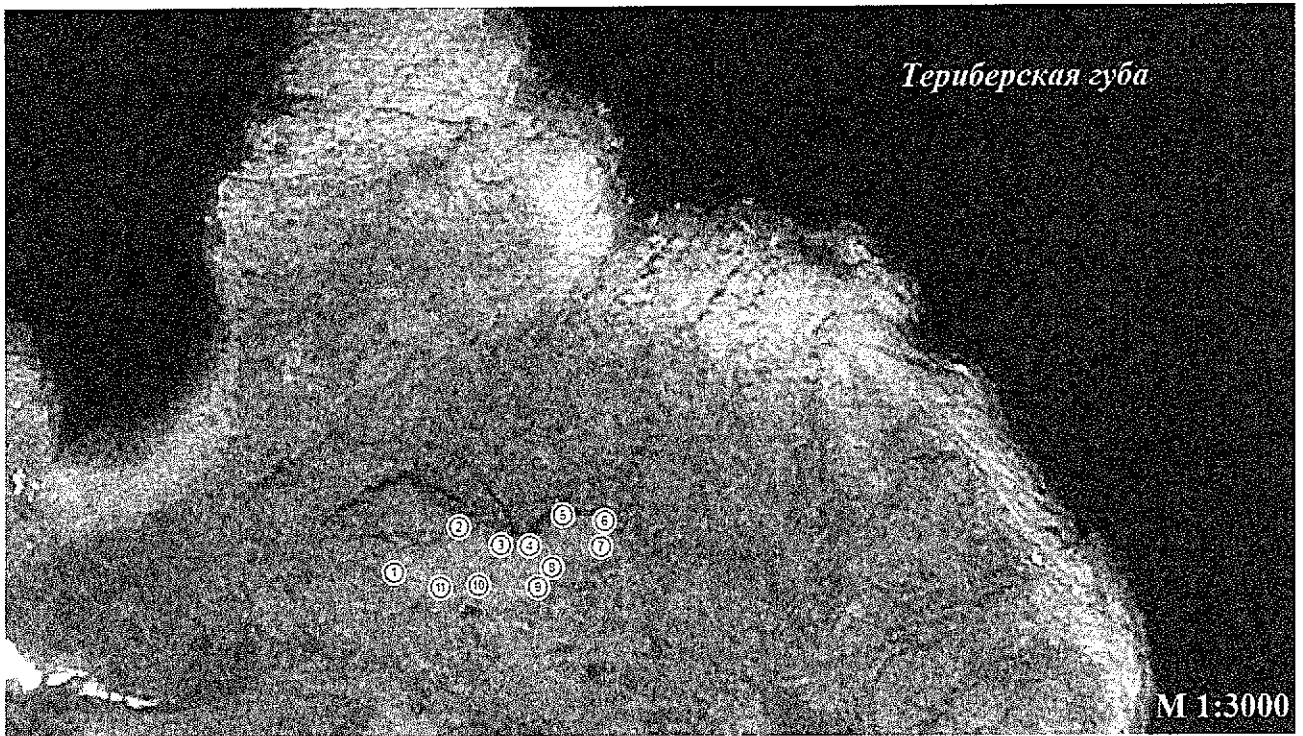
Приложение № 2
к распоряжению Министерства
культуры Мурманской области
от 15.12.2021 № 35

**Границы территории
объекта культурного наследия регионального значения –
достопримечательное место «Боевая позиция 199-й батареи 30-го
отдельного артиллерийского дивизиона», 1941-1958 гг., местонахождение
(адрес): Мурманская область, Кольский район, сельское поселение
Териберка, мыс Долгий**

1. Перечень координат поворотных (характерных) точек границ территории объекта культурного наследия - достопримечательное место «Боевая позиция 199-й батареи 30-го отдельного артиллерийского дивизиона», 1941-1958 гг., местонахождение (адрес): Мурманская область, Кольский район, сельское поселение Териберка, мыс Долгий (далее – объект культурного наследия) в системе координат МСК-51.

Номер точки	Координаты		Метод определения координат	Особые отметки (точность определения)
	X	Y		
1	672812.476	1519497.013	Метод спутниковых геодезических измерений (определений)	0.10
2	672856.622	1519554.872		0.10
3	672842.344	1519593.467		0.10
4	672842.791	1519619.842		0.10
5	672871.501	1519649.508		0.10
6	672868.267	1519687.559		0.10
7	672844.740	1519685.313		0.10
8	672823.855	1519641.637		0.10
9	672805.813	1519629.753		0.10
10	672804.409	1519575.324		0.10
11	672800.996	1519540.580		0.10
1	672812.476	1519497.013		0.10

2. Карта-схема границ территории объекта культурного наследия



Условные обозначения:

- - границы территории объекта культурного наследия
 - ▭ - территория объекта культурного наследия
 - ① - поворотные точки
-

Приложение № 3
к распоряжению Министерства
культуры Мурманской области
от 15.12.2021 № 35

**Режим использования территории
объекта культурного наследия регионального значения
– достопримечательное место «Боевая позиция 199-й батареи 30-го
отдельного артиллерийского дивизиона», 1941-1958 гг., местонахождение
(адрес): Мурманская область, Кольский район, сельское поселение
Териберка, мыс Долгий**

1. Территория объекта культурного наследия регионального значения – достопримечательное место «Боевая позиция 199-й батареи 30-го отдельного артиллерийского дивизиона», 1941-1958 гг., местонахождение (адрес): Мурманская область, Кольский район, сельское поселение Териберка, мыс Долгий (далее – объект культурного наследия) расположена на части земельного участка 51:07:0030101:16.

2. В границах территории объекта культурного наследия разрешается:

2.1. Проведение работ, направленных на обеспечение сохранности особенностей объекта культурного наследия, являющихся основаниями для включения его в единый государственный реестр объектов культурного наследия (памятников истории и культуры) народов Российской Федерации и подлежащих обязательному сохранению.

2.2. Осуществление ограниченного строительства, капитального ремонта и реконструкции объектов капитального строительства при условии сохранения особенностей объекта культурного наследия, являющихся основаниями для включения его в единый государственный реестр объектов культурного наследия (памятников истории и культуры) народов Российской Федерации и подлежащих обязательному сохранению.

2.3. Размещение конструкций, связанных с функциональным назначением объекта культурного наследия.

2.4. Ведение хозяйственной деятельности, не противоречащей требованиям обеспечения сохранности объекта культурного наследия и позволяющей обеспечить его функционирование в современных условиях.

2.5. Регенерация территории объекта культурного наследия, ее благоустройство по отдельным разработанным и согласованным в установленном порядке проектам, направленным на сохранение, использование и популяризацию объекта культурного наследия.

2.6. Проведение мероприятий по обеспечению охранной и пожарной безопасности, доступа для маломобильных групп населения.

2.7. Сохранение историко-градостроительной или природной среды объекта культурного наследия.

3. В границах территории объекта культурного наследия запрещается:

3.1. Строительство объектов капитального строительства, в том числе построек и объектов (автостоянок, временных построек, киосков, навесов и т.п.), не обеспечивающих сохранность и (или) визуальное восприятие объекта культурного наследия в его историко-градостроительной и природной среде, за исключением применения специальных мер, направленных на сохранение и восстановление (регенерацию) историко-градостроительной и природной среды объекта культурного наследия.

3.2. Засорение территории бытовыми отходами любого вида и форм.

3.3. Проектирование и проведение земляных, строительных, мелиоративных и иных работ, за исключением: работ по сохранению объекта культурного наследия и его территории; хозяйственной деятельности, не нарушающей целостности объекта культурного наследия и не создающей угрозы его повреждения, разрушения или уничтожения; работ, проводимых в целях устранения возникших аварийных ситуаций на территории объекта культурного наследия.

3.4. Размещение рекламных конструкций.

3.5. Ухудшение видовых/визуальных раскрытий объекта культурного наследия, в том числе путем посадки/вырубки кустарников и (или) деревьев на территории объекта культурного наследия, за исключением санитарной вырубки.

3.6. Проведение работ, приводящих к ухудшению состояния территории объекта культурного наследия.
