



МИНИСТЕРСТВО КУЛЬТУРЫ
МУРМАНСКОЙ ОБЛАСТИ

РАСПОРЯЖЕНИЕ

28.10.2021

№ 34

г. Мурманск

**Об утверждении предмета охраны
объекта культурного наследия федерального значения
«Маяк Святоносский», 1862 г., местонахождение (адрес): Мурманская
область, ЗАТО Островной, полуостров Святой Нос**

Руководствуясь Федеральным законом от 25.06.2002 № 73-ФЗ «Об объектах культурного наследия (памятниках истории и культуры) народов Российской Федерации» и приказом Минкультуры России от 13.01.2016 № 28 «Об утверждении Порядка определения предмета охраны объекта культурного наследия, включенного в единый государственный реестр объектов культурного наследия (памятников истории и культуры) народов Российской Федерации в соответствии со статьей 64 Федерального закона от 25 июня 2002 г. № 73-ФЗ «Об объектах культурного наследия (памятниках истории и культуры) народов Российской Федерации», на основании проекта предмета охраны объекта культурного наследия федерального значения «Маяк Святоносский», 1862 г. (разработан в рамках подготовки акта государственной историко-культурной экспертизы в целях обоснования включения выявленного объекта культурного наследия в единый государственный реестр объектов культурного наследия (памятников истории и культуры) народов Российской Федерации с определением категории его историко-культурного значения «Здание маяка на мысе Святой Нос», 1862 г., расположенного по адресу: Мурманская область, ЗАТО Островной, полуостров Святой Нос от 23.03.2020), в целях обеспечения сохранности объекта культурного наследия, расположенного на территории Мурманской области:

1. Утвердить предмет охраны объекта культурного наследия федерального значения «Маяк Святоносский», 1862 г., местонахождение (адрес): Мурманская область, ЗАТО Островной, полуостров Святой Нос.

2. Отделу культурного наследия и архивного дела:

2.1. Внести сведения, указанные в настоящем распоряжении, в единый государственный реестр объектов культурного наследия (памятников истории и культуры) народов Российской Федерации.

2.2. Направить копию настоящего распоряжения с приложением предмета охраны собственнику и (или) иному законному владельцу объекта культурного наследия.

И.о. министра
О.И. Грибанова

Т.Р. Давлетшин

УТВЕРЖДЕН

распоряжением Министерства
культуры Мурманской области
от 28.10.2011 № 34

Предмет охраны
объекта культурного наследия федерального значения
«Маяк Святоносский», 1862 г., местонахождение (адрес): Мурманская
область, ЗАТО Островной, полуостров Святой Нос

№ п/п	Наименование	Характеристики предмета охраны/ описание предмета охраны	Примечания
1. Градостроительные характеристики			
1.1.	Местоположение	- Мурманская область, ЗАТО Островной, полуостров Святой Нос;	Схема 1
2. Архитектурные и конструктивные характеристики			
2.1.	Объемно-пространственная композиция	- Общие габариты, силуэт и объемно-пространственная структура - первоначальный объем и форма здания маяка в существующих габаритах	Фото 1-4, схема 2
2.2.	Оконные проемы	- Волоковые оконца в нижнем ярусе сооружения, количество - 6; - оконные проемы с остекленными рамами в верхних ярусах сооружения	Фото 9 Фото 1-4
2.3.	Дверные проемы	- Дверной проем прямоугольный с двупольными дверями	Фото 10
2.4.	Пространственно-планировочная структура и конструктивные элементы	- Стены, материал - дерево, обшивка – деревянная продороженная вагонка; - основание здания из булыжных камней, находящиеся в нижней части сооружения; - лестница восхода – деревянная;	Фото 11 Фото 6

		<ul style="list-style-type: none"> - материал, форма и расположение элементов деревянных конструкций и металлических элементов крепежа; - обшивка стен деревянной продороженной вагонкой; - расположение и конфигурация деревянных лестниц 	<p>Фото 5-8, 12-14</p> <p>Фото 6</p>
2.5.	Инженерно-техническое оборудование	<ul style="list-style-type: none"> - Аппаратура для функционирования маячного огня 	

Предмет охраны объекта культурного наследия может быть дополнен и (или) изменен в процессе проведения исследовательских и (или) научно-реставрационных работ.

Приложение к предмету охраны
объекта культурного наследия
федерального значения «Маяк
Святоносский», 1862 г.,
местонахождение (адрес):
Мурманская область, ЗАТО
Островной, полуостров Святой
Нос

Изображения и фотоматериалы




Схема 1. Расположение здания маяка на полуострове Святой Нос, Мурманская область.

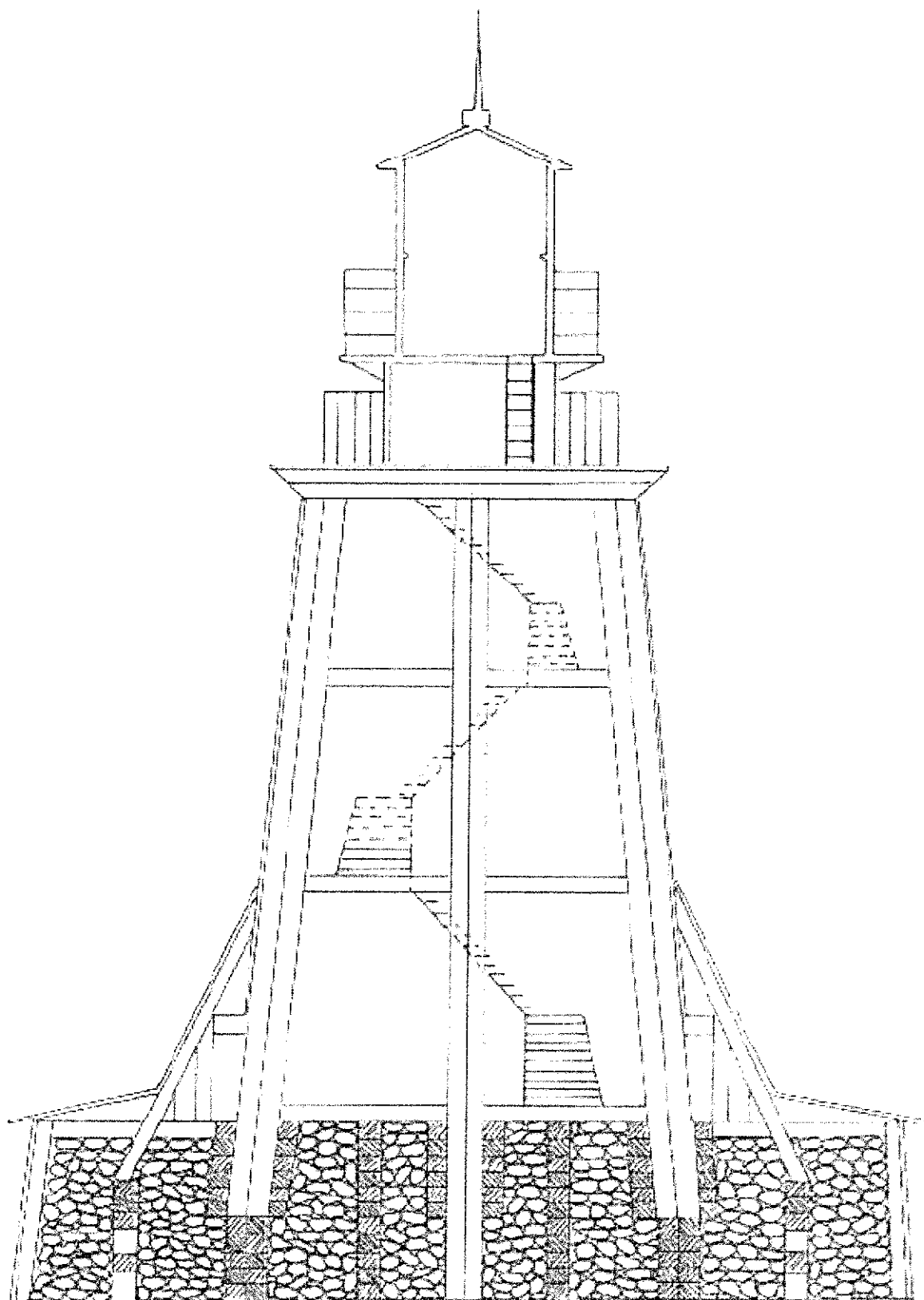


Схема 2. Здание маяка. Разрез.



Фото 1. Общий вид здания маяка с запада. Дата: 2018 г.



Фото 2. Общий вид здания маяка с юго-запада. Дата: 2018 г.



Фото 3. Общий вид здания маяка с востока. Дата: 2018 г.



Фото 4. Общий вид здания маяка с севера. Дата: 2018 г.




Фото 5. Интерьер здания маяка. Внутренние конструкции – крепление центральной вертикальной опоры. Дата: 2018 г.




Фото 6. Интерьер здания маяка. Внутренние конструкции стен и фрагмент лестницы. Дата: 2018 г.




Фото 7. Интерьер здания маяка. Внутренние конструкции стен. Дата: 2018 г.




Фото 8. Интерьер здания маяка. Внутренние конструкции стен. Дата: 2018 г.




Фото 9. Волоковое окно. Дата: 2018 г.




Фото 10. Двупольный дверной проем. Дата: 2018 г.




Фото 11. Булыжные камни, находящиеся в нижней части здания маяка. Дата: 2018 г.




Фото 12. Интерьер здания маяка. Внутренние конструкции. Крепление основной вертикальной опоры к полу. Дата: 2018 г.




Фото 13. Интерьер здания маяка. Внутренние конструкции. Крепление основной вертикальной опоры к потолку. Дата: 2018 г.



Фото 14. Интерьер здания маяка. Внутренние конструкции и оконный проем. Дата: 2018 г.
