



МИНИСТЕРСТВО КУЛЬТУРЫ
МУРМАНСКОЙ ОБЛАСТИ

РАСПОРЯЖЕНИЕ

15 марта 2021 года

№ 8

г. Мурманск

О включении выявленного объекта культурного наследия «Памятник С.М. Кирову», местонахождение (адрес): Мурманская область, Кольский район, поселок городского типа Мурмаши, площадь Кирова в единый государственный реестр объектов культурного наследия (памятников истории и культуры) народов Российской Федерации в качестве объекта культурного наследия регионального значения

В соответствии со статьей 18 Федерального закона от 25.06.2002 № 73-ФЗ «Об объектах культурного наследия (памятниках истории и культуры) народов Российской Федерации», статьей 15 Закона Мурманской области от 26.10.2006 № 801-01-ЗМО «Об объектах культурного наследия (памятниках истории и культуры) в Мурманской области», на основании заключения государственной историко-культурной экспертизы от 19.08.2020 эксперта Терской Ирины Владимировны, аттестованной Министерством культуры Российской Федерации (приказ от 25.12.2019 № 2032), в целях обеспечения сохранности объекта культурного наследия, расположенного на территории Мурманской области:

1. Включить выявленный объект культурного наследия «Памятник С.М. Кирову», местонахождение (адрес): Мурманская область, Кольский район, поселок городского типа Мурмаши, площадь Кирова в единый государственный реестр объектов культурного наследия (памятников истории и культуры) народов Российской Федерации (далее – Реестр).

2. Утвердить:

2.1. Наименование объекта культурного наследия: «Памятник С.М. Кирову».

2.2. Дату создания объекта: 1936 г.

2.3. Местонахождение объекта (адрес): Мурманская область, Кольский район, поселок городского типа Мурмаши, площадь Кирова.

2.4. Категорию историко-культурного значения объекта: объект культурного наследия регионального значения.

2.5. Вид объекта: памятник; памятник истории.

2.6. Предмет охраны объекта культурного наследия, согласно приложению № 1 к настоящему распоряжению.

2.7. Границы территории объекта культурного наследия, согласно приложению № 2 к настоящему распоряжению.

2.8. Режим использования территории объекта культурного наследия, согласно приложению № 3 к настоящему распоряжению.

3. Отделу культурного наследия и архивного дела (Штефаненко В.В.):

3.1. Внести изменения в перечень выявленных объектов культурного наследия.

3.2. Направить письменное уведомление собственнику или иному законному владельцу объекта культурного наследия, земельного участка в границах территории объекта культурного наследия, о принятии решения о включении объекта культурного наследия в Реестр не позднее трех рабочих дней со дня принятия такого решения.

3.3. Направить копию настоящего распоряжения в Управление Федеральной службы государственной регистрации, кадастра и картографии по Мурманской области.

3.4. Направить копию настоящего распоряжения в заинтересованные органы местного самоуправления.

3.5. Внести сведения, указанные в настоящем распоряжении в Реестр.

4. Контроль за выполнением настоящего распоряжения оставляю за собой.

**Министр культуры
Мурманской области**



О.Г. Обухова

Приложение № 1
к распоряжению Министерства
культуры Мурманской области
от 15.03.2021 № 8

Предмет охраны
объекта культурного наследия регионального значения
«Памятник С.М. Кирову», 1936 г., местонахождение (адрес):
Мурманская область, Кольский район,
поселок городского типа Мурмаши, площадь Кирова

№ п/п	Наименование	Характеристика предмета охраны/описание предмета охраны	Примечание
1. Градостроительные характеристики			
1.1.	Местоположение	- расположение памятника и окружающих его элементов благоустройства на площади Кирова	Схема 1, Фото 1,2
2. Архитектурные и конструктивные характеристики			
2.1.	Объемно-пространственная композиция	- скульптурная фигура С.М. Кирова во весь рост, установленная на постаменте; - форма постамента, составленная из нескольких призматических объемов	Фото 3-5
2.2.	Конструктивные элементы	- материал скульптуры: высококачественный бетон; - материал постамента: бетон	

Предмет охраны объекта культурного наследия может быть дополнен или изменен в процессе проведения исследовательских и (или) научно-реставрационных работ.

Приложение
к предмету охраны объекта
культурного наследия
регионального значения
«Памятник С.М. Кирову»,
1936 г., местонахождение
(адрес): Мурманская область,
Кольский район, поселок
городского типа Мурмаши,
площадь Кирова

Изображения и фотоматериалы



Схема 1. Расположение памятника С.М. Кирова в планировочной структуре поселка городского типа Мурмаши Кольского района Мурманской области



Фото 1. Общий вид на памятник С.М. Кирову



Фото 2. Вид на памятник С.М. Кирова с юга



Фото 3. Вид на памятник С.М. Кирову с юга



Фото 4. Вид на памятник С.М. Кирову с севера



Фото 5. Вид на памятник С.М. Кирову и постамент с северо-западной стороны

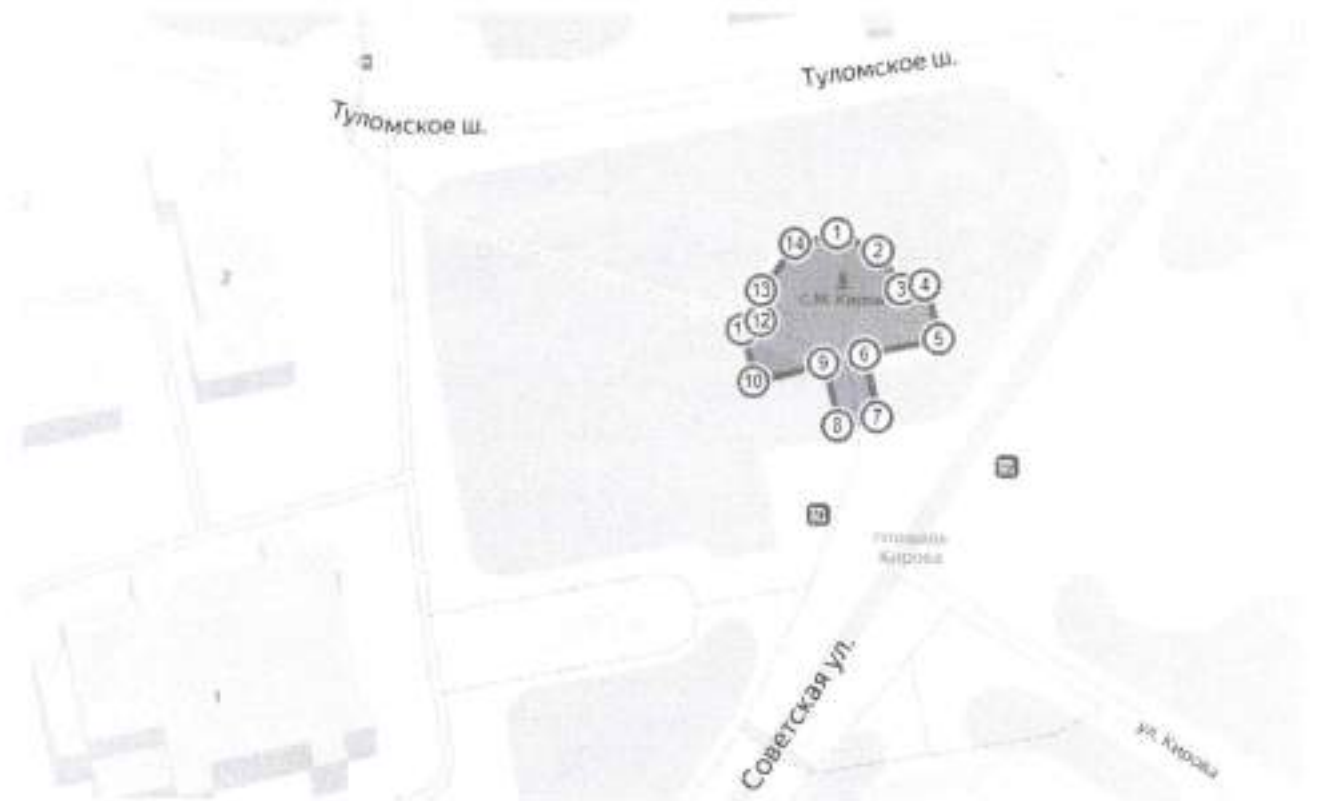
Приложение № 2
к распоряжению Министерства
культуры Мурманской области
от 15.03.2021 № 8

**Границы территории
объекта культурного наследия регионального значения
«Памятник С.М. Кирову», 1936 г., местонахождение (адрес):
Мурманская область, Кольский район,
поселок городского типа Мурмаши, площадь Кирова**




1. Перечень координат характерных (поворотных) точек границ территории объекта культурного наследия регионального значения «Памятник С.М. Кирову», 1936 г., местонахождение (адрес): Мурманская область, Кольский район, поселок городского типа Мурмаши, площадь Кирова (далее – объект культурного наследия) в системе координат МСК-51.

Обозначение (номер) характерной точки	Координаты характерных точек в МСК-51		Метод определения координат	Особые отметки (точность определения)
	X	Y		
1	626528.06	1431822.1	Картометрический	0.10
2	626525.61	1431828.12		0.10
3	626519.83	1431831.77		0.10
4	626520.65	1431835.06		0.10
5	626512.77	1431837.43		0.10
6	626510.19	1431826.44		0.10
7	626500.81	1431828.61		0.10
8	626499.46	1431822.82		0.10
9	626508.74	1431820.36		0.10
10	626505.77	1431810.07		0.10
11	626513.45	1431808.32		0.10
12	626514.58	1431811		0.10
13	626519.58	1431810.97		0.10
14	626526.51	1431815.72		0.10
1	626528.06	1431822.1	0.10	

2. Карта-схема границ территории объекта культурного наследия



Условные обозначения:

-  - границы территории объекта культурного наследия
-  - территория объекта культурного наследия
-  - характерные (поворотные) точки

**Режим использования территории
объекта культурного наследия регионального значения
«Памятник С.М. Кирову», 1936 г., местонахождение (адрес):
Мурманская область, Кольский район,
поселок городского типа Мурмаши, площадь Кирова**

1. Территория объекта культурного наследия регионального значения «Памятник С.М. Кирову», 1936 г., местонахождение (адрес): Мурманская область, Кольский район, поселок городского типа Мурмаши, площадь Кирова (далее – объект культурного наследия) расположена на земельном участке с кадастровым номером 51:01:0205004:12.

2. В границах территории объекта культурного наследия разрешается:

2.1. Проведение работ по сохранению объекта культурного наследия, направленных на обеспечение его физической сохранности, в том числе консервация, ремонт, реставрация, приспособление для современного использования на основании проектов проведения таких работ, согласованных с исполнительным органом государственной власти Мурманской области, уполномоченным в области сохранения, использования, популяризации и государственной охраны объектов культурного наследия.

2.2. Размещение конструкций, связанных с функциональным назначением объекта культурного наследия.

2.3. Ведение хозяйственной деятельности, не противоречащей требованиям обеспечения сохранности объекта культурного наследия и позволяющей обеспечить его функционирование в современных условиях.

2.4. Регенерация территории объекта культурного наследия, ее благоустройство по отдельным разработанным и согласованным в установленном порядке проектам, направленные на сохранение, использование и популяризацию объекта культурного наследия.

2.5. Проведение мероприятий по обеспечению охранной и пожарной безопасности, доступа для маломобильных групп населения.

2.6. Сохранение историко-градостроительной или природной среды объекта культурного наследия.

3. В границах территории объекта культурного наследия запрещается:

3.1. Строительство объектов капитального строительства, в том числе построек и объектов (автостоянок, временных построек, киосков, навесов и т.п.), не обеспечивающих сохранность и (или) визуальное восприятие объекта культурного наследия в его историко-градостроительной и природной среде, за исключением применения специальных мер, направленных на сохранение и

восстановление (регенерацию) историко-градостроительной и природной среды объекта культурного наследия.

3.2. Увеличение объемно-пространственных характеристик объектов капитального строительства, существующих на территории объекта культурного наследия.

3.3. Прокладка сетей инженерно-технического обеспечения по проектам, не согласованным в установленном порядке с исполнительным органом государственной власти, уполномоченным в области сохранения, использования, популяризации и государственной охраны объектов культурного наследия.

3.4. Засорение территории бытовыми отходами любого вида и форм.

3.5. Проектирование и проведение земляных, строительных, мелиоративных и иных работ, за исключением: работ по сохранению объекта культурного наследия и его территории; хозяйственной деятельности, не нарушающей целостности объекта культурного наследия и не создающей угрозы его повреждения, разрушения или уничтожения; работ, проводимых в целях устранения возникших аварийных ситуаций на территории объекта культурного наследия.

3.6. Размещение наружных рекламных конструкций.

3.7. Ухудшение видовых/визуальных раскрытий объекта культурного наследия, в том числе путем посадки/вырубки кустарников и (или) деревьев на территории объекта культурного наследия, за исключением санитарной вырубки.

3.8. Проведение работ, приводящих к ухудшению состояния территории объекта культурного наследия.

3.9. Создание разрушающих вибрационных нагрузок динамическим воздействием на грунты в зоне их взаимодействия с территорией объекта культурного наследия.
