



# МИНИСТЕРСТВО КУЛЬТУРЫ МУРМАНСКОЙ ОБЛАСТИ

## РАСПОРЯЖЕНИЕ

15 марта 2021 года

№ 7

г. Мурманск

**О включении выявленного объекта культурного наследия  
«Дом культуры (клуб) “Энергетик”», местонахождение (адрес):  
Мурманская область, Кольский район, поселок городского типа Мурмаши,  
улица Энергетиков, дом 1 в единый государственный реестр объектов  
культурного наследия (памятников истории и культуры)  
народов Российской Федерации в качестве  
объекта культурного наследия регионального значения**

В соответствии со статьей 18 Федерального закона от 25.06.2002 № 73-ФЗ «Об объектах культурного наследия (памятниках истории и культуры) народов Российской Федерации», статьей 15 Закона Мурманской области от 26.10.2006 № 801-01-ЗМО «Об объектах культурного наследия (памятниках истории и культуры) в Мурманской области», на основании заключения государственной историко-культурной экспертизы от 19.08.2020 эксперта Терской Ирины Владимировны, аттестованной Министерством культуры Российской Федерации (приказ от 25.12.2019 № 2032), в целях обеспечения сохранности объекта культурного наследия, расположенного на территории Мурманской области:

1. Включить выявленный объект культурного наследия «Дом культуры (клуб) “Энергетик”», местонахождение (адрес): Мурманская область, Кольский район, поселок городского типа Мурмаши, улица Энергетиков, дом 1, кадастровый номер 51:01:0205004:74 в единый государственный реестр объектов культурного наследия (памятников истории и культуры) народов Российской Федерации (далее – Реестр).

2. Утвердить:

2.1. Наименование объекта культурного наследия: «Дом культуры (клуб) “Энергетик”».

2.2. Дату создания объекта (постройки здания): 1936 г.

2.3. Местонахождение объекта (адрес): Мурманская область, Кольский район, поселок городского типа Мурмаши, улица Энергетиков, дом 1.

2.4. Категорию историко-культурного значения объекта: объект культурного наследия регионального значения.

2.5. Вид объекта: памятник; памятник градостроительства и архитектуры.

2.6. Предмет охраны объекта культурного наследия, согласно приложению № 1 к настоящему распоряжению.

2.7. Границы территории объекта культурного наследия, согласно приложению № 2 к настоящему распоряжению.

2.8. Режим использования территории объекта культурного наследия, согласно приложению № 3 к настоящему распоряжению.

3. Отделу культурного наследия и архивного дела (Штефаненко В.В.):

3.1. Внести изменения в перечень выявленных объектов культурного наследия.

3.2. Направить письменное уведомление собственнику или иному законному владельцу объекта культурного наследия, земельного участка в границах территории объекта культурного наследия, о принятии решения о включении объекта культурного наследия в Реестр не позднее трех рабочих дней со дня принятия такого решения.

3.3. Направить копию настоящего распоряжения в Управление Федеральной службы государственной регистрации, кадастра и картографии по Мурманской области.

3.4. Направить копию настоящего распоряжения в заинтересованные органы местного самоуправления.

3.5. Внести сведения, указанные в настоящем распоряжении в Реестр.

4. Контроль за выполнением настоящего распоряжения оставляю за собой.

**Министр культуры  
Мурманской области**



**О.Г. Обухова**

Приложение № 1  
к распоряжению Министерства  
культуры Мурманской области  
от 15.03.2021 № 7

**Предмет охраны**  
**объекта культурного наследия регионального значения**  
**«Дом культуры (клуб) “Энергетик”», 1936 г., местонахождение (адрес):**  
**Мурманская область, Кольский район, поселок городского типа Мурмаши,**  
**улица Энергетиков, дом 1**

| № п/п   | Наименование  | Характеристика предмета охраны/описание предмета охраны   | Примечание               |
|---|---|---|--------------------------|
| <b>1. Градостроительные характеристики</b>              |   |   |                          |
| 1.1.  | Местоположение  | расположение здания в структуре главной площади поселка городского типа;<br><br>- здание вытянуто по оси запад-юго-запад – восток-северо-восток   | Схема 1                  |
| <b>2. Архитектурные и конструктивные характеристики</b> |   |   |                          |
| 2.1.  | Объемно-пространственная композиция                         | - существующие габариты, этажность – 2 этажа и подвальный этаж;<br><br>- симметричное, прямоугольное в плане здание; с восточной стороны – основной объём, к южному и северному фасадам которого примыкают по два ризалита, с восточной стороны - лоджия, отделённая колоннадой; западная часть здания – повышенный объём сценической коробки, с северной и южной сторон – две одноэтажные пристройки | Фото 1-3                 |
| 2.2.  | Композиция и архитектурно-художественное оформление фасадов | - главный восточный фасад: общая композиция фасада, 4 дорические колонны и 2 пилястры, 5 осей проемов, прямоугольная ниша в «аттике» (верхняя часть фасада) со скульптурным горельефом;<br><br>- боковой южный фасад: общая композиция фасада, 3 ниши со  | Фото 1,4<br><br>Фото 2,5 |

|      |                        |  |                            |
|------|------------------------|--|----------------------------|
|      |                        | скульптурными барельефами;<br>- дворовый западный фасад: общая композиция фасада, портал для загрузки декораций;<br>- боковой северный фасад: общая композиция фасада, 3 ниши со скульптурными барельефами | Фото 6<br><br>Фото 3,7,8   |
| 2.3. | Вид отделки фасадов    | - штукатурка, окраска  |                            |
| 2.4. | Конструктивная система | - наружные и внутренние несущие стены с плоскими перекрытиями  |                            |
| 2.5. | Интерьер               | - планировка в пределах капитальных стен подвала и надземных этажей;<br>- полукруглая в плане стена фойе 1-го этажа  | Схема 2-4<br><br>Фото 9,10 |

Предмет охраны объекта культурного наследия может быть дополнен или изменен в процессе проведения исследовательских и (или) научно-реставрационных работ.

Приложение  
к предмету охраны объекта  
культурного наследия  
регионального значения  
«Дом культуры (клуб)  
“Энергетик”», 1936 г.,  
местонахождение (адрес):  
Мурманская область, Кольский  
район, поселок городского типа  
Мурмаши, улица Энергетиков,  
дом 1

### Изображения и фотоматериалы



Схема 1. Расположение здания в планировочной структуре поселка городского типа Мурмаши Кольского района Мурманской области

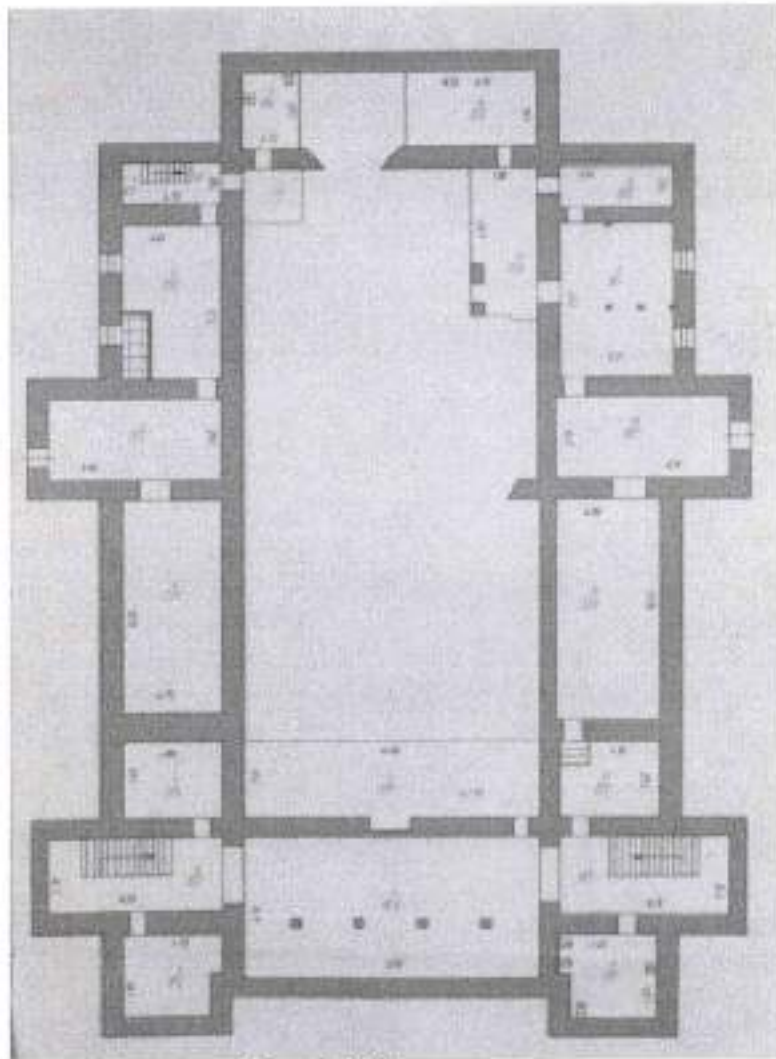


Схема 2. План подвала

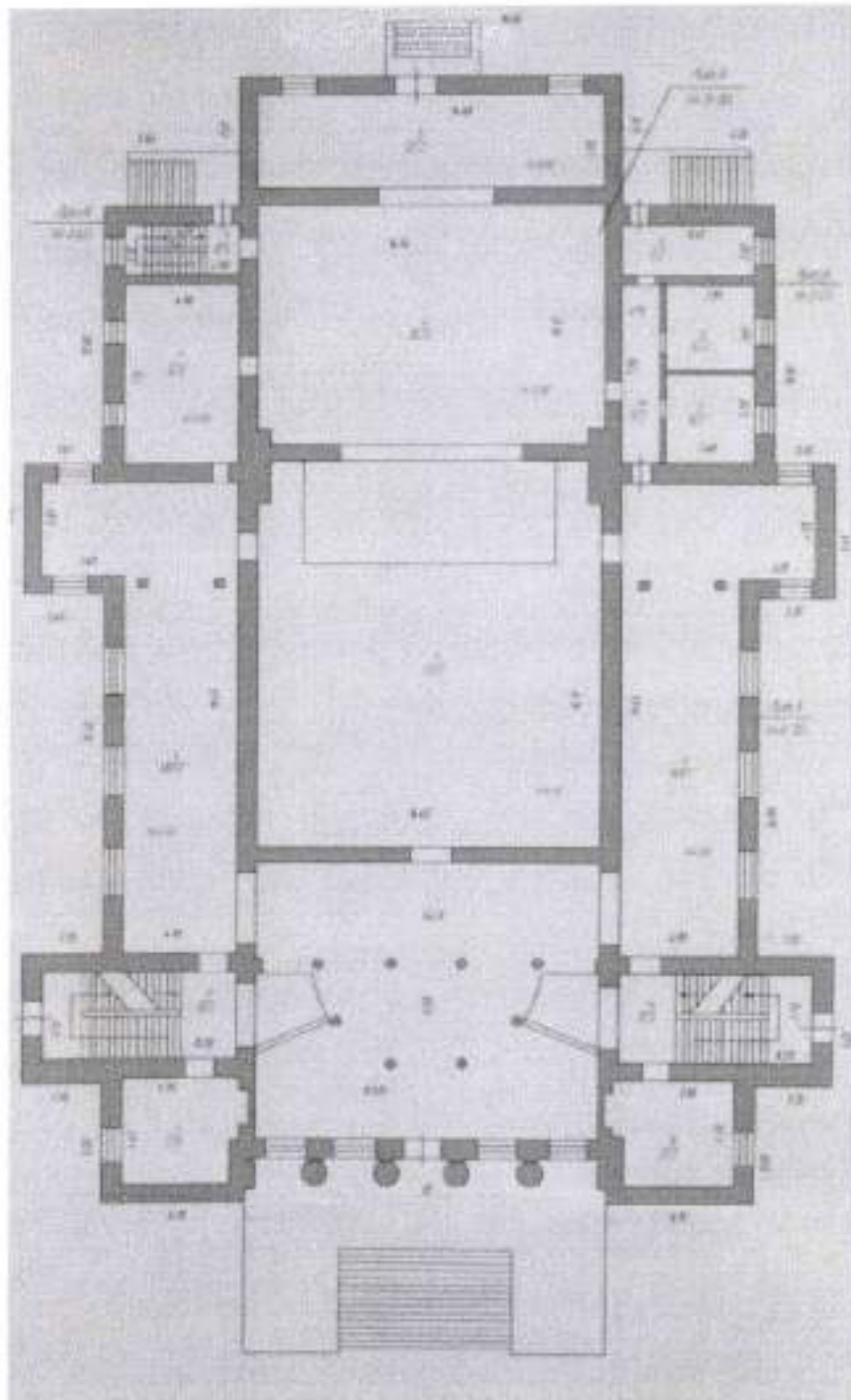


Схема 3. План 1-го этажа

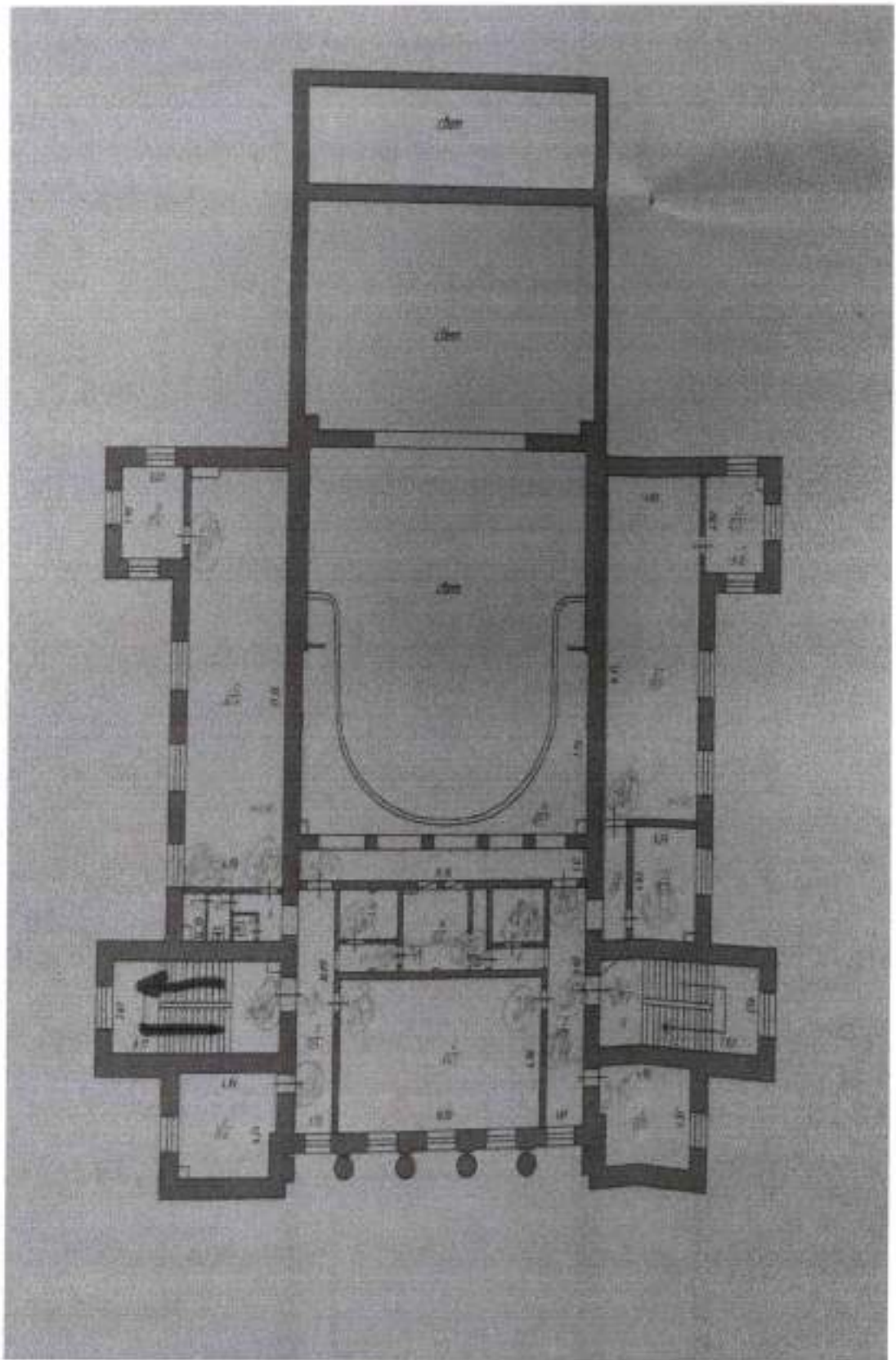


Схема 4. План 2-го этажа





Фото 1. Главный восточный фасад



Фото 2. Общий вид с юго-востока



Фото 3. Общий вид с северо-запада



Фото 4. Главный восточный фасад. Горельефное скульптурное изображение группы строителей Нижне-Тулумской ГЭС




Фото 5. Барельефные скульптурные изображения в нишах на южном фасаде



Фото 6. Дворовый западный фасад



Фото 7. Западная часть северного фасада




Фото 8. Барельефные скульптурные изображения в нишах на северном фасаде




Фото 9. Фойе 1-го этажа. Внешняя часть полукруглой в плане стены (т.н. ротонды)




Фото 10. Фойе 1-го этажа. Внутренняя часть полукруглой в плане стены (т.н. ротонды)

**Границы территории  
объекта культурного наследия регионального значения  
«Дом культуры (клуб) “Энергетик”», 1936 г., местонахождение (адрес):  
Мурманская область, город Мурманск, Кольский район,  
поселок городского типа Мурмаши, улица Энергетиков, дом 1**

1. Перечень координат характерных (поворотных) точек границ территории объекта культурного наследия регионального значения «Дом культуры (клуб) “Энергетик”», 1936 г, местонахождение (адрес): Мурманская область, город Мурманск, Кольский район, поселок городского типа Мурмаши, улица Энергетиков, дом 1 (далее – объект культурного наследия) в системе координат МСК-51.

| Обозначение<br>(номер)<br>характерной<br>точки | Координаты характерных<br>точек в МСК-51 |            | Метод<br>определения<br>координат | Особые<br>отметки<br>(точность<br>определения) |
|--|--|------------|-----------------------------------|--|
|  | X  | Y          |                                   |  |
| 1  | 626496.85                                | 1431762.96 | Картометрический                  | 0.10   |
| 2  | 626473.54                                | 1431768.01 |                                   | 0.10   |
| 3  | 626483.1                                 | 1431801.55 |                                   | 0.10   |
| 4  | 626480.1                                 | 1431802.06 |                                   | 0.10   |
| 5  | 626481.78                                | 1431812.06 |                                   | 0.10   |
| 6  | 626474.29                                | 1431813.82 |                                   | 0.10   |
| 7  | 626471.71                                | 1431803.54 |                                   | 0.10   |
| 8  | 626468.42                                | 1431804.16 |                                   | 0.10   |
| 9  | 626459.87                                | 1431772.02 |                                   | 0.10   |
| 10   | 626444.81                                | 1431776.04 |                                   | 0.10   |
| 11   | 626416.56                                | 1431723.37 |                                   | 0.10   |
| 12   | 626433.49                                | 1431699.52 |                                   | 0.10   |
| 13   | 626475.47                                | 1431688.81 |                                   | 0.10   |
| 14   | 626485                                   | 1431722.12 |                                   | 0.10   |
| 15   | 626491.72                                | 1431745.48 |                                   | 0.10   |
| 16   | 626496.14                                | 1431760.73 |                                   | 0.10   |
| 1  | 626496.85                                | 1431762.96 | 0.10                              |  |

## 2. Карта-схема границ территории объекта культурного наследия



Условные обозначения:

- границы территории объекта культурного наследия;
- [1] – обозначение характерных (поворотных) точек границ территории объекта культурного наследия.

**Режим использования территории  
объекта культурного наследия регионального значения  
«Дом культуры (клуб) “Энергетик”», 1936 г., местонахождение (адрес):  
Мурманская область, Кольский район, поселок городского типа Мурмаши,  
улица Энергетиков, дом 1**

1. Территория объекта культурного наследия регионального значения «Дом культуры (клуб) “Энергетик”», 1936 г., местонахождение (адрес): Мурманская область, Кольский район, поселок городского типа Мурмаши, улица Энергетиков, дом 1 (далее – объект культурного наследия) расположена на земельном участке с кадастровым номером 51:01:0205004:11.

2. В границах территории объекта культурного наследия разрешается:

2.1. Проведение работ по сохранению объекта культурного наследия, направленных на обеспечение его физической сохранности, в том числе консервация, ремонт, реставрация, приспособление для современного использования на основании проектов проведения таких работ, согласованных с исполнительным органом государственной власти Мурманской области, уполномоченным в области сохранения, использования, популяризации и государственной охраны объектов культурного наследия.

2.2. Размещение конструкций, связанных с функциональным назначением объекта культурного наследия.

2.3. Ведение хозяйственной деятельности, не противоречащей требованиям обеспечения сохранности объекта культурного наследия и позволяющей обеспечить его функционирование в современных условиях.

2.4. Регенерация территории объекта культурного наследия, ее благоустройство по отдельным разработанным и согласованным в установленном порядке проектам, направленные на сохранение, использование и популяризацию объекта культурного наследия.

2.5. Проведение мероприятий по обеспечению охранной и пожарной безопасности, доступа для маломобильных групп населения.

2.6. Сохранение историко-градостроительной или природной среды объекта культурного наследия.

3. В границах территории объекта культурного наследия запрещается:

3.1. Строительство объектов капитального строительства, в том числе построек и объектов (автостоянок, временных построек, киосков, навесов и т.п.), не обеспечивающих сохранность и (или) визуальное восприятие объекта культурного наследия в его историко-градостроительной и природной среде, за исключением применения специальных мер, направленных на сохранение и



восстановление (регенерацию) историко-градостроительной и природной среды объекта культурного наследия.

3.2. Увеличение объемно-пространственных характеристик объектов капитального строительства, существующих на территории объекта культурного наследия.

3.3. Прокладка сетей инженерно-технического обеспечения по проектам, не согласованным в установленном порядке с исполнительным органом государственной власти, уполномоченным в области сохранения, использования, популяризации и государственной охраны объектов культурного наследия.

3.4. Засорение территории бытовыми отходами любого вида и форм.

3.5. Проектирование и проведение земляных, строительных, мелиоративных и иных работ, за исключением: работ по сохранению объекта культурного наследия и его территории; хозяйственной деятельности, не нарушающей целостности объекта культурного наследия и не создающей угрозы его повреждения, разрушения или уничтожения; работ, проводимых в целях устранения возникших аварийных ситуаций на территории объекта культурного наследия.

3.6. Размещение наружных рекламных конструкций.

3.7. Ухудшение видовых/визуальных раскрытий объекта культурного наследия, в том числе путем посадки/вырубки кустарников и (или) деревьев на территории объекта культурного наследия, за исключением санитарной вырубки.

3.8. Проведение работ, приводящих к ухудшению состояния территории объекта культурного наследия.

3.9. Создание разрушающих вибрационных нагрузок динамическим воздействием на грунты в зоне их взаимодействия с территорией объекта культурного наследия.

---