



МИНИСТЕРСТВО КУЛЬТУРЫ МУРМАНСКОЙ ОБЛАСТИ

РАСПОРЯЖЕНИЕ

10 сентября 2020 года

№ 42

г. Мурманск

**Об утверждении границ территории и режима использования территории
объекта культурного наследия регионального значения
«Комплекс Свято-Никольского Кафедрального Собора», 1984-1991 гг.,
местонахождение (адрес): Мурманская область,
город Мурманск, улица Зеленая, район дома № 11**

В соответствии со статьями 3.1, 5, 5.1 Федерального закона от 25.06.2002 № 73-ФЗ «Об объектах культурного наследия (памятниках истории и культуры) народов Российской Федерации», на основании проекта границ территории объекта культурного наследия регионального значения «Комплекс Свято-Никольского Кафедрального Собора», 1984-1991 гг., местонахождение (адрес): Мурманская область, город Мурманск, улица Зеленая, район дома № 11 (разработан обществом с ограниченной ответственностью «Мурманское землеустроительное предприятие», 2020 г.), в целях обеспечения сохранности объекта культурного наследия, расположенного на территории Мурманской области:

1. Утвердить:

1.1. Границы территории объекта культурного наследия регионального значения «Комплекс Свято-Никольского Кафедрального Собора», 1984-1991 гг., местонахождение (адрес): Мурманская область, город Мурманск, улица Зеленая, район дома 11 (далее – объект культурного наследия), согласно приложению № 1 к настоящему распоряжению.

1.2. Режим использования территории объекта культурного наследия согласно приложению № 2 к настоящему распоряжению.

2. Отделу культурного наследия и архивного дела (Штефаненко В.В.):

2.1. Направить в заинтересованный орган местного самоуправления уведомление об утверждении границ территории и режима использования территории объекта культурного наследия.

2.2. Разместить информацию об утвержденных границах и режиме использования территории объекта культурного наследия в федеральной государственной системе территориального планирования.

2.3. Направить информацию об утвержденных границах в филиал федерального государственного бюджетного учреждения «Федеральная

кадастровая палата Федеральной службы государственной регистрации, кадастра и картографии» по Мурманской области.

2.4. Внести сведения, указанные в настоящем распоряжении, в единый государственный реестр объектов культурного наследия (памятников истории и культуры) народов Российской Федерации.

3. Контроль за выполнением настоящего распоряжения оставляю за собой.

**И.о. министра культуры
Мурманской области**



Н.Ю. Иванова

Приложение № 1
к распоряжению Министерства
культуры Мурманской области
от 10.09.2020 № 42

Границы территории объекта культурного наследия регионального значения «Комплекс Свято-Никольского Кафедрального Собора», 1984-1991 гг., местонахождение (адрес): Мурманская область, город Мурманск, улица Зеленая, район дома 11

1. Местоположение объекта культурного наследия регионального значения «Комплекс Свято-Никольского Кафедрального Собора», 1984-1991 гг., местонахождение (адрес): Мурманская область, город Мурманск, улица Зеленая, район дома 11 (далее – объект культурного наследия): расположен на земельном участке с кадастровым номером 51:20:0001009:55.

2. Описание границ территории объекта культурного наследия:

Прохождение границ		Описание прохождения границы
от точки	до точки	
1	2	проходит на юго-запад по асфальтированному тротуару вдоль северо-западного фасада здания № 11 по улице Зеленая, на расстоянии 10-15 м от него (протяженность границы – 71,33 м)
2	3	проходит в южном направлении по тротуару на расстоянии 2-5 м от центрального входа на территорию объекта культурного наследия (протяженность границы – 3,37 м)
3	4	проходит в юго-западном направлении по тротуару вдоль северо-западного фасада Храма Трифона Печенгского, на расстоянии 7-15 м от него (протяженность границы – 37,85 м)
4	5	проходит в северо-западном направлении по тротуару, огибая фундамент опоры освещения (протяженность границы – 0,53 м)
5	6	поворачивает на юго-запад и проходит по тротуару до края откоса (протяженность границы – 4,13 м)

6	7	проходит в юго-восточном направлении по краю откоса (протяженность границы – 0,89 м)
7	8	проходит в южном направлении пересекая откос (протяженность границы – 12,32 м)
8	9	проходит в южном направлении пересекая откос на расстоянии 7-9 м от юго-западного фасада Храма Трифона Печенгского (протяженность границы – 5,83 м)
9	10	проходит на юг по откосу на расстоянии 7-13 м от юго-западного фасада Храма Трифона Печенгского (протяженность границы – 6,65 м)
10	11	проходит в южном направлении пересекая откос на расстоянии 9-10 м от часовни (протяженность границы – 21,03 м)
11	12	проходит в южном направлении по центральной части откоса на расстоянии 7-11 м от кирпичного нежилого здания (протяженность границы – 27,18 м)
12	13	поворачивает на юго-восток и проходит по откосу (протяженность границы – 17,09 м)
13	14	проходит на юго-восток по откосу (протяженность границы – 15,53 м)
14	15	проходит в восточном направлении пересекая озелененную территорию (протяженность границы – 16,77 м)
15	16	проходит в восточном направлении пересекая озелененную территорию (протяженность границы – 64,75 м)
16	17	поворачивает на северо-восток и проходит через озелененную территорию (протяженность границы – 32,36 м)
17	18	проходит в северо-восточном направлении на расстоянии 27-30 м от юго-восточного фасада кирпичного нежилого здания (протяженность границы – 31,99 м)
18	19	проходит в северном направлении на расстоянии 20-23 м от юго-восточного фасада кирпичных жилых зданий (протяженность границы – 15,98 м)

19	20	проходит в северном направлении на расстоянии 19-23 м от юго-восточного фасада металлического нежилого сооружения (протяженность границы – 12,06 м)
20	21	проходит в северном направлении на расстоянии 20-25 м от юго-восточного фасада 3-х этажного кирпичного здания (протяженность границы – 25,91 м)
21	22	поворачивает на северо-запад и проходит по озелененной территории на расстоянии 13 м от северо-восточного фасада 3-х этажного кирпичного здания (протяженность границы – 15,58 м)
22	23	проходит в северо-западном направлении по озелененной территории на расстоянии 10 м от северо-восточного фасада 3-х этажного кирпичного здания (протяженность границы – 32,51 м)
23	24	проходит в северном направлении через озелененную территорию, не доходя 1 м до бетонного лотка (протяженность границы – 6,35 м)
24	25	поворачивает на северо-восток, проходит через озелененную территорию, затем проходит по юго-восточному контуру бетонного лотка (протяженность границы – 10,55 м)
25	26	проходит в северо-восточном направлении по юго-восточному контуру бетонного лотка, пересекает деревянные мостки, затем проходит по юго-восточному контуру бетонного лотка (протяженность границы – 12,47 м)
26	27	проходит в северо-восточном направлении по юго-восточному контуру бетонного лотка (протяженность границы – 0,62 м)
27	28	проходит в северо-восточном направлении по юго-восточному контуру бетонного лотка (протяженность границы – 11,55 м)
28	29	поворачивает на северо-запад и проходит по северо-восточному контуру бетонного лотка, затем проходит по озелененной территории (протяженность границы – 20,74 м)
29	30	проходит на северо-запад по озелененной территории (протяженность границы – 5,56 м)

30	31	поворачивает на северо-запад и проходит по озелененной территории (протяженность границы – 1,60 м)
31	1	поворачивает на северо-запад и проходит по озелененной территории, затем выходит на тротуар (протяженность границы – 12 м)

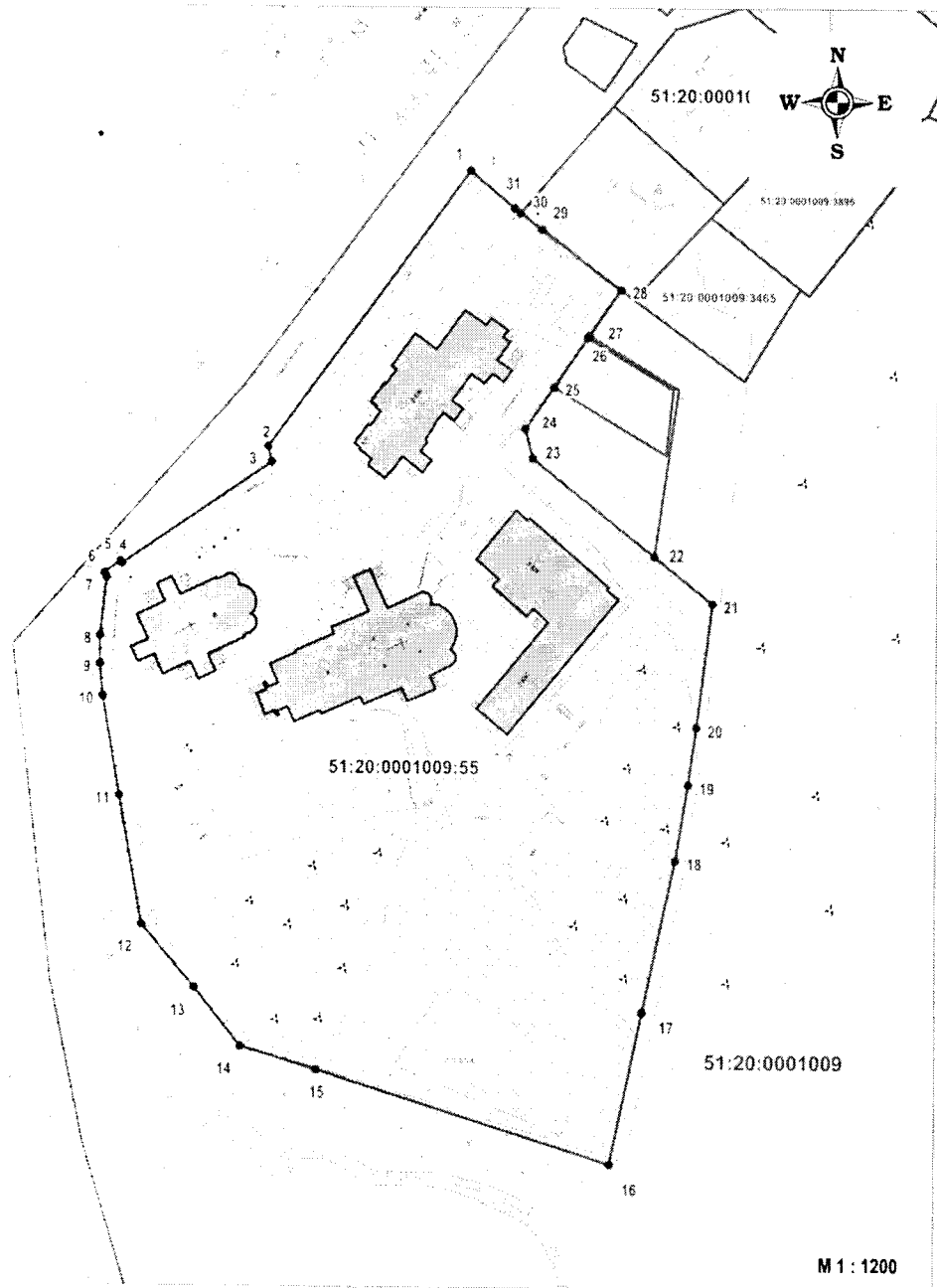
3. Перечень координат поворотных (характерных) точек границ территории объекта культурного наследия в системе координат МСК-51.

Обозначение (номер) характерной точки	Координаты характерных точек в МСК-51		Метод определения координат	Особые отметки (точность определения)
	X	Y		
1	640616.58	1441711.59	Картометрический	0.10
2	640559.30	1441669.08		0.10
3	640556.01	1441669.82		0.10
4	640534.81	1441638.47		0.10
5	640535.21	1441638.12		0.10
6	640532.78	1441634.78		0.10
7	640532.03	1441635.25		0.10
8	640519.78	1441633.97		0.10
9	640513.95	1441633.91		0.10
10	640507.33	1441634.54		0.10
11	640486.61	1441638.11		0.10
12	640459.86	1441642.91		0.10
13	640446.94	1441654.09		0.10
14	640434.84	1441663.83		0.10
15	640430.09	1441679.91		0.10
16	640410.87	1441741.74		0.10
17	640442.54	1441748.41		0.10
18	640473.79	1441755.26		0.10
19	640489.57	1441757.78		0.10
20	640501.52	1441759.39		0.10
21	640527.23	1441762.62		0.10
22	640536.89	1441750.40		0.10
23	640557.06	1441724.90		0.10
24	640563.21	1441723.30		0.10
25	640571.91	1441729.26		0.10
26	640582.20	1441736.31		0.10
27	640582.71	1441736.66		0.10
28	640592.24	1441743.19		0.10
29	640604.59	1441726.53		0.10
30	640607.9	1441722.06		0.10
31	640608.86	1441720.78		0.10






1	640616.58	7441711.59	0.10
---	-----------	------------	------

4. Карта-схема границ территории объекта культурного наследия.

СХЕМА
границ территории объекта культурного наследия регионального значения
«Комплекс Свято-Никольского Кафедрального собора», 1984-1991 гг.
Адрес (местоположение): Мурманская область, город Мурманск, улица Зелёная, район дома 11



УСЛОВНЫЕ ОБОЗНАЧЕНИЯ:

	- Граница кадастрового квартала по данным ГКН	51:20:0001009	- Номер кадастрового квартала по данным ГКН
	- Границы земельных участков по данным ГКН	51:20:0001009:55	- Кадастровый номер земельного участка по данным ГКН
	- Граница территории объекта культурного наследия	3 ●	- Характерная точка границы территории ОКН
	- Объект культурного наследия		- Территория объекта культурного наследия

**Режим использования территории объекта культурного наследия
регионального значения «Комплекс Свято-Никольского Кафедрального
Собора», 1984-1991 гг., местонахождение (адрес): Мурманская область,
город Мурманск, улица Зеленая, район дома 11**

1. В границах территории объекта культурного наследия регионального значения «Комплекс Свято-Никольского Кафедрального Собора», 1984-1991 гг., местонахождение (адрес): Мурманская область, город Мурманск, улица Зеленая, район дома 11 (далее – объект культурного наследия), разрешается:

1.1. Проведение работ по сохранению объекта культурного наследия, направленных на обеспечение его физической сохранности, в том числе, консервация, ремонт, реставрация, приспособление для современного использования.

1.2. Размещение конструкций, связанных с функциональным назначением объекта культурного наследия.

1.3. Ведение хозяйственной деятельности, не противоречащей требованиям обеспечения сохранности объекта культурного наследия и позволяющей обеспечить его функционирование в современных условиях.

1.4. Регенерация территории объекта культурного наследия, ее благоустройство по отдельным разработанным и согласованным в установленном порядке проектам, направленные на сохранение, использование и популяризацию объекта культурного наследия.

1.5. Проведение мероприятий по обеспечению охранной и пожарной безопасности, доступа для маломобильных групп населения.

1.6. Сохранение историко-градостроительной или природной среды объекта культурного наследия.

1.7. Выполнение работ по сохранению объекта культурного наследия на основании проектов проведения таких работ, согласованных с исполнительным органом государственной власти Мурманской области, уполномоченным в области сохранения, использования, популяризации и государственной охраны объектов культурного наследия.

2. Запрещается:

2.1. Строительство объектов капитального строительства, в том числе, построек и объектов (автостоянок, временных построек, киосков, навесов и т.п.), не обеспечивающих сохранность и (или) визуальное восприятие объекта культурного наследия в его историко-градостроительной и природной среде, за исключением применения специальных мер, направленных на сохранение и

восстановление (регенерацию) историко-градостроительной и природной среды объекта культурного наследия.

2.2. Увеличение объемно-пространственных характеристик объектов капитального строительства, существующих на территории объекта культурного наследия.

2.3. Засорение территории бытовыми отходами любого вида и форм.

2.4. Проектирование и проведение земляных, строительных, мелиоративных и иных работ, за исключением: работ по сохранению объекта культурного наследия и его территории; хозяйственной деятельности, не нарушающей целостности объекта культурного наследия и не создающей угрозы его повреждения, разрушения или уничтожения; работ, проводимых в целях устранения возникших аварийных ситуаций на территории объекта культурного наследия.

2.5. Размещение наружных рекламных конструкций.

2.6. Ухудшение видовых/визуальных раскрытий объекта культурного наследия, в том числе, путем посадки/вырубки кустарников и (или) деревьев на территории объекта культурного наследия.

2.7. Проведение работ, приводящих к ухудшению состояния территории объекта культурного наследия.

2.8. Создание разрушающих вибрационных нагрузок динамическим воздействием на грунты в зоне их взаимодействия с территорией объекта культурного наследия.
