



МИНИСТЕРСТВО КУЛЬТУРЫ
МУРМАНСКОЙ ОБЛАСТИ

РАСПОРЯЖЕНИЕ

21 апреля 2020 года

№ 20

г. Мурманск

О включении выявленного объекта культурного наследия «Здание Управления внутренних дел Мурманской области», расположенного по адресу: Мурманская область, город Мурманск, проспект Ленина, дом 64, в Единый государственный реестр объектов культурного наследия (памятников истории и культуры) народов Российской Федерации в качестве объекта культурного наследия регионального значения

В соответствии со статьей 18 Федерального закона от 25.06.2002 № 73-ФЗ «Об объектах культурного наследия (памятниках истории и культуры) народов Российской Федерации», статьей 15 Закона Мурманской области от 26.10.2006 № 801-01-ЗМО «Об объектах культурного наследия (памятниках истории и культуры) в Мурманской области», на основании заключения государственной историко-культурной экспертизы от 16.08.2018 эксперта Терской Ирины Владимировны, аттестованной Министерством культуры Российской Федерации (приказ от 07.12.2016 № 2678), в целях обеспечения сохранности объекта культурного наследия, расположенного на территории Мурманской области:

1. Включить выявленный объект культурного наследия «Здание Управления внутренних дел Мурманской области», расположенный по адресу: Мурманская область, город Мурманск, проспект Ленина, дом 64, кадастровый номер 51:20:0002080:71 в Единый государственный реестр объектов культурного наследия (памятников истории и культуры) народов Российской Федерации (далее – Реестр).

2. Утвердить:

2.1. наименование объекта культурного наследия: «Здание Управления внутренних дел Мурманской области, 1960 год»;

2.2. год постройки здания: 1960;

2.3. местонахождение объекта (адрес): Мурманская область, город Мурманск, проспект Ленина, дом 64;

2.4. категорию историко-культурного значения объекта – объект культурного наследия регионального значения;

2.5. вид объекта – памятник;

2.6. предмет охраны объекта культурного наследия согласно приложению № 1 к настоящему распоряжению;

2.7. границы территории объекта культурного наследия согласно приложению № 2 к настоящему распоряжению;

2.8. режим использования территории объекта культурного наследия согласно приложению № 3 к настоящему распоряжению.

3. Отделу культурного наследия и архивного дела (Штефаненко В.В.):

3.1. Внести изменения в перечень выявленных объектов культурного наследия.

3.2. Направить письменное уведомление собственнику или иному законному владельцу объекта культурного наследия, земельного участка в границах территории объекта культурного наследия, о принятии решения о включении объекта культурного наследия в Реестр не позднее трех рабочих дней со дня принятия такого решения.

3.3. Направить копию настоящего распоряжения в Управление Федеральной службы государственной регистрации, кадастра и картографии по Мурманской области.

3.4. Направить копию настоящего распоряжения в заинтересованные органы местного самоуправления.

3.5. Внести сведения, указанные в настоящем распоряжении в Реестр.

4. Контроль за выполнением настоящего распоряжения оставляю за собой.

**Министр культуры
Мурманской области**



Е.В. Гоман

Приложение № 1
к распоряжению Министерства
культуры Мурманской области
от 21.04.2020 № 20

Предмет охраны
объекта культурного наследия регионального значения
«Здание Управления внутренних дел Мурманской области, 1960 год»,
1960 г., расположенного по адресу: Мурманская область,
город Мурманск, проспект Ленина, дом 64

№ п.п.	Наименование	Характеристика предмета охраны/описание предмета охраны	Примечание
1. Градостроительные характеристики			
1.1.	Местоположение	-расположение здания: -общие габариты, силуэт и объемно-пространственная структура	схема 1, фото 1-5
2. Архитектурные и конструктивные характеристики			
2.1.	Объемно-пространственная композиция. структурные и конструктивные характеристики	-первоначальный прямоугольный в плане объем; -этажность – 4 этажа с верхним полуэтажом; -планировка помещений в пределах капитальных стен; -расположение и конфигурация лестниц	фото 1-7 фото 9
2.2.	Композиционное решение и архитектурно-художественное оформление фасадов	<i>восточный фасад (центральный объем):</i> -24 оси прямоугольных оконных проемов; -узкий раскрепованный фриз над окнами 4-го этажа; -поверхность стены верхнего полуэтажа с рельефными плитами и квадратными 11 оконными проемами; -венчающий карниз профилированный с выносом и фигурными модульонами; -10 каннелированных пилястр с рельефными капителями, равномерно разделенных по горизонтали узкими двойными	фото 1, 2, 4

2.4. Интерьер	-декоративные рельефы в верхних частях стен, расположенные в кабинетах и коридорах (в том числе находящиеся под навесными панелями стен и потолков)	фото 8
---------------	---	--------

Предмет охраны может быть дополнен в процессе проведения научной реставрации.

Приложение к предмету охраны
объекта культурного наследия
регионального значения
«Здание Управления
внутренних дел Мурманской
области, 1960 год», 1960 г.,
расположенного по адресу:
Мурманская область, город
Мурманск, проспект Ленина,
дом 64

Изображения и фотоматериалы



Схема 1. Расположение здания в планировочной структуре города Мурманска




Фото 1. Восточный фасад. Общий вид.




Фото 2. Общий вид здания с проспекта Ленина. Восточный фасад



Фото 3. Общий вид северной части здания с проспекта Ленина




Фото 4. Фрагмент восточного фасада




Фото 5. Западный фасад. Центральная часть фасада



Фото 6. Западный фасад. Северная часть фасада



Фото 7. Западный фасад. Южная часть фасада



Фото 8. Интерьер. Кабинет 3-го этажа. Лепной декор верхних частей стен




Фото 9. Конфигурация лестницы. Вид сверху

**Границы территории
объекта культурного наследия регионального значения
«Здание Управления внутренних дел Мурманской области, 1960 год»,
1960 г., расположенного по адресу: Мурманская область,
город Мурманск, проспект Ленина, дом 64**

1. Описание границы территории объекта культурного наследия регионального значения «Здание Управления внутренних дел Мурманской области, 1960 год», 1960 г., расположенного по адресу: Мурманская область, город Мурманск, проспект Ленина, дом 64 (далее – Памятник).

Граница территории объекта культурного наследия проходит от точки 1 на юг по контуру земельного участка, имеющего кадастровый номер 51:20:0002080:22, через точку 2 до точки 3, от точки 3 на восток до точки 4, от точки 4 на юг до точки 5, от точки 5 на запад до точки 6, от точки 6 на юго-запад до точки 7, от точки 7 на юг до точки 8, от точки 8 на восток через точку 9 до точки 10, от точки 10 на юг до точки 11, от точки 11 на восток через точку 12 и точку 13 до точки 14, от точки 14 на север до точки 15, от точки 15 на запад до точки 16, от точки 16 на северо-запад до точки 17, от точки 17 на запад до точки 18, от точки 19 на север до точки 19, от точки 19 на запад через точку 20 до точки 1, где замыкается.

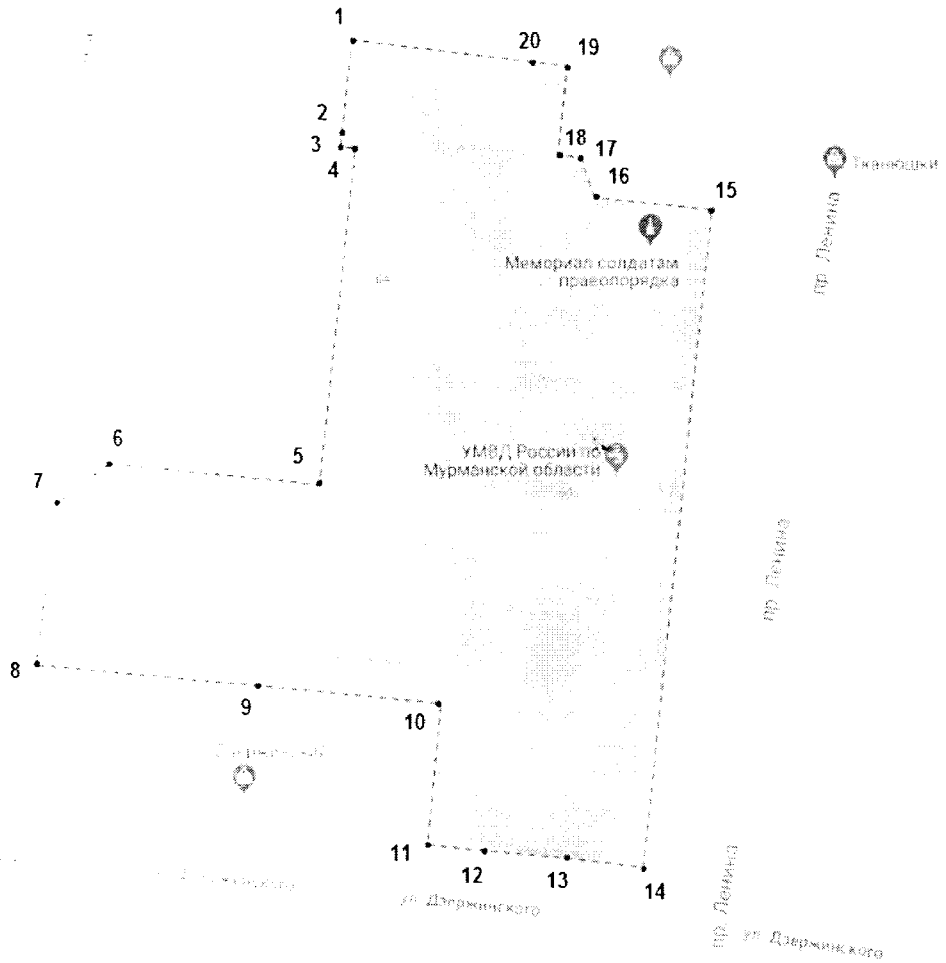
2. Перечень координат поворотных (характерных) точек границ Памятника в системе координат МСК-51.

Номер точки	Координаты		Особые отметки (точность определения)
	X	Y	
1	642847.38	1441712.75	0,10
2	642831.71	1441711.25	0,10
3	642829.17	1441711.00	0,10
4	642828.94	1441713.56	0,10
5	642772.35	1441708.23	0,10
6	642775.23	1441672.61	0,10
7	642768.39	1441663.82	0,10
8	642740.94	1441660.76	0,10
9	642738.13	1441697.53	0,10
10	642735.69	1441729.41	0,10

11	642711.95	1441727.49	0,10
12	642711.20	1441735.35	0,10
13	642710.15	1441750.65	0,10
14	642708.70	1441764.13	0,10
15	642819.62	1441774.17	0,10
16	642821.39	1441754.44	0,10
17	642828.14	1441751.95	0,10
18	642828.41	1441748.12	0,10
19	642843.49	1441749.44	0,10
20	642844.05	1441743.89	0,10
1	642847.38	1441712.75	0,10

3. Карта-схема границ территории Памятника





Условные обозначения:

----- – границы территории Памятника;

[1] – обозначение характерных (поворотных) точек границ территории Памятника.

**Режим использования территории
объекта культурного наследия регионального значения
«Здание Управления внутренних дел Мурманской области, 1960 год»,
1960 г., расположенного по адресу: Мурманская область,
город Мурманск, проспект Ленина, дом 64**

1. В границах территории объекта культурного наследия регионального значения «Здание Управления внутренних дел Мурманской области, 1960 год», 1960 г., расположенного по адресу: Мурманская область, город Мурманск, проспект Ленина, дом 64 (далее – Памятник) запрещается:

1.1. проектирование и проведение земляных, строительных, мелиоративных и иных работ, за исключением:

1.1.1. работ по сохранению Памятника и благоустройства территории, направленное на сохранение, использование, популяризацию Памятника и (или) обеспечение его функционирования в современных условиях;

1.1.2. хозяйственной деятельности, не нарушающей целостности Памятника и не создающей угрозы его повреждения, разрушения или уничтожения;

1.1.3. работ, проводимых в целях устранения возникших аварийных ситуаций на Памятнике и объектах, расположенных на территории Памятника;

1.2. строительство объектов капитального строительства в границах территории Памятника;

1.3. увеличение объемно-пространственных характеристик объектов капитального строительства, существующих на территории Памятника;

1.4. размещение рекламных конструкций;

1.5. засорение территории Памятника бытовыми отходами;

1.6. ухудшений видовых/визуальных раскрытий Памятника;

1.7. проведение работ, приводящих к ухудшению состояния территории Памятника;

1.8. создание разрушающих вибрационных нагрузок динамическим воздействием на грунты в зоне их взаимодействия с территорией Памятника;

1.9. размещение конструкций без согласования с исполнительным органом государственной власти Мурманской области, уполномоченным в области сохранения, использования, популяризации и государственной охраны объектов культурного наследия;

1.10. изменение установленного предмета охраны Памятника, характеристик культурного ландшафта.

2. В границах территории Памятника разрешается:

2.1. ведение хозяйственной деятельности, не противоречащей требованиям обеспечения сохранности Памятника и позволяющей обеспечить функционирование в современных условиях;

2.2. расположение вывесок, связанных с функциональным назначением Памятника при согласовании с исполнительным органом государственной власти Мурманской области, уполномоченным в области сохранения, использования, популяризации и государственной охраны объектов культурного наследия;

2.3. проведение мероприятий по обеспечению охранной и пожарной безопасности Памятника;

2.4. проведение работ по сохранению Памятника, направленных на обеспечение физической сохранности, в том числе консервация, ремонт, реставрация, приспособление для современного использования;

2.5. регенерация территории Памятника, ее благоустройство по отдельным разработанным и согласованным в установленном порядке проектам.
