



МИНИСТЕРСТВО КУЛЬТУРЫ МУРМАНСКОЙ ОБЛАСТИ

РАСПОРЯЖЕНИЕ

22 апреля 2020 года

№ 23

г. Мурманск

**О включении выявленного объекта культурного наследия
«Здание казначейства Мурманской области»,
расположенного по адресу: Мурманская область, город Мурманск,
проспект Кирова, дом 14/2, в Единый государственный реестр объектов
культурного наследия (памятников истории и культуры)
народов Российской Федерации в качестве
объекта культурного наследия регионального значения**

В соответствии со статьей 18 Федерального закона от 25.06.2002 № 73-ФЗ «Об объектах культурного наследия (памятниках истории и культуры) народов Российской Федерации», статьей 15 Закона Мурманской области от 26.10.2006 № 801-01-ЗМО «Об объектах культурного наследия (памятниках истории и культуры) в Мурманской области», на основании заключения государственной историко-культурной экспертизы от 10.08.2018 эксперта Терской Ирины Владимировны, аттестованной Министерством культуры Российской Федерации (приказ от 07.12.2016 № 2678), в целях обеспечения сохранности объекта культурного наследия, расположенного на территории Мурманской области:

1. Включить выявленный объект культурного наследия «Здание казначейства Мурманской области», расположенный по адресу: Мурманская область, город Мурманск, проспект Кирова, дом 14/2, кадастровый номер 51:20:0002102:90 в Единый государственный реестр объектов культурного наследия (памятников истории и культуры) народов Российской Федерации (далее – Реестр).
2. Утвердить:
 - 2.1. наименование объекта культурного наследия: «Здание бывшего кинотеатра “Северное сияние”, 1958 год»;
 - 2.2. год постройки здания: 1958;
 - 2.3. местонахождение объекта (адрес): Мурманская область, город Мурманск, проспект Кирова, дом 14/2;
 - 2.4. категорию историко-культурного значения объекта – объект культурного наследия регионального значения;
 - 2.5. вид объекта – памятник;
 - 2.6. предмет охраны объекта культурного наследия согласно приложению № 1 к настоящему распоряжению;

2.7. границы территории объекта культурного наследия согласно приложению № 2 к настоящему распоряжению;

2.8. режим использования территории объекта культурного наследия согласно приложению № 3 к настоящему распоряжению.

3. Отделу культурного наследия и архивного дела (Штефаненко В.В.):

3.1. Внести изменения в перечень выявленных объектов культурного наследия.

3.2. Направить письменное уведомление собственнику или иному законному владельцу объекта культурного наследия, земельного участка в границах территории объекта культурного наследия, о принятии решения о включении объекта культурного наследия в Реестр не позднее трех рабочих дней со дня принятия такого решения.

3.3. Направить копию настоящего распоряжения в Управление Федеральной службы государственной регистрации, кадастра и картографии по Мурманской области.

3.4. Направить копию настоящего распоряжения в заинтересованные органы местного самоуправления.

3.5. Внести сведения, указанные в настоящем распоряжении в Реестр.

4. Контроль за выполнением настоящего распоряжения оставляю за собой.

**Министр культуры
Мурманской области**



Е.В. Гоман

Приложение № 1
к распоряжению Министерства
культуры Мурманской области
от 22.04.2020 № 23

Предмет охраны
объекта культурного наследия регионального значения
«Здание бывшего кинотеатра “Северное сияние”, 1958 год», 1958 г.,
расположенного по адресу: Мурманская область, город Мурманск,
проспект Кирова, дом 14/2

| № п п | Наименование | Характеристика предмета охраны/описание предмета охраны | Примечание |
|---|--|---|-------------------|
| 1. Градостроительные характеристики | | | |
| 1.1. | Местоположение | -расположение здания; протяженность по оси юго-запад – северо-восток; -общие габариты, силуэт и объёмно-пространственная структура | схема 1, фото 1-6 |
| 2. Архитектурные и конструктивные характеристики | | | |
| 2.1. | Объёмно-пространственная композиция, структурные и конструктивные характеристики | -первоначальный объём в существующих габаритах; -высота и этажность – 2 этажа | фото 1-6 |
| 2.2. | Композиционное решение и архитектурно-художественное оформление фасадов | <i>юго-западный фасад:</i> -композиция фасада со ступенчатым аттиком, большим полуциркульным окном, двумя ризалитами, 4 дорические колонны ризалитов, по две с каждой стороны; -декоративные ниши с полуциркульным завершением, наличником и треугольным сандриком на обоих ризалитах; -входной портал, оформленный по бокам колоннами с капителями и архивольтом; -карниз в уровне пят архивольта; | фото 1 |

| | | |
|---|---|---|
| | <p>-2 окна с полуциркульными перемычками по обеим сторонам портала;</p> <p><i>северо-западный фасад:</i> -венчающий карниз; -трёхгранный выступ-эркер с окнами на каждой грани; -дверной проём;</p> <p><i>юго-восточный фасад:</i> -венчающий карниз; -трёхгранный выступ-эркер с окнами на каждой грани; -дверной проём;</p> <p><i>северо-восточный фасад:</i> -венчающий карниз; -треугольный фронтон завершающий фасад</p> | <p>фото 2-3</p> <p>фото 5-6</p> <p>фото 4</p> |
| 2.3. Характер отделки фасадных поверхностей | поверхность стен оштукатуренная, окрашенная | фото 1-6 |

Предмет охраны может быть дополнен в процессе проведения научной реставрации.

Приложение к предмету охраны
объекта культурного наследия
регионального значения
«Здание бывшего кинотеатра
“Северное сияние”, 1958 год»,
1958 г., расположенного по
адресу: Мурманская область,
город Мурманск, проспект
Кирова, дом 14/2

Изображения и фотоматериалы

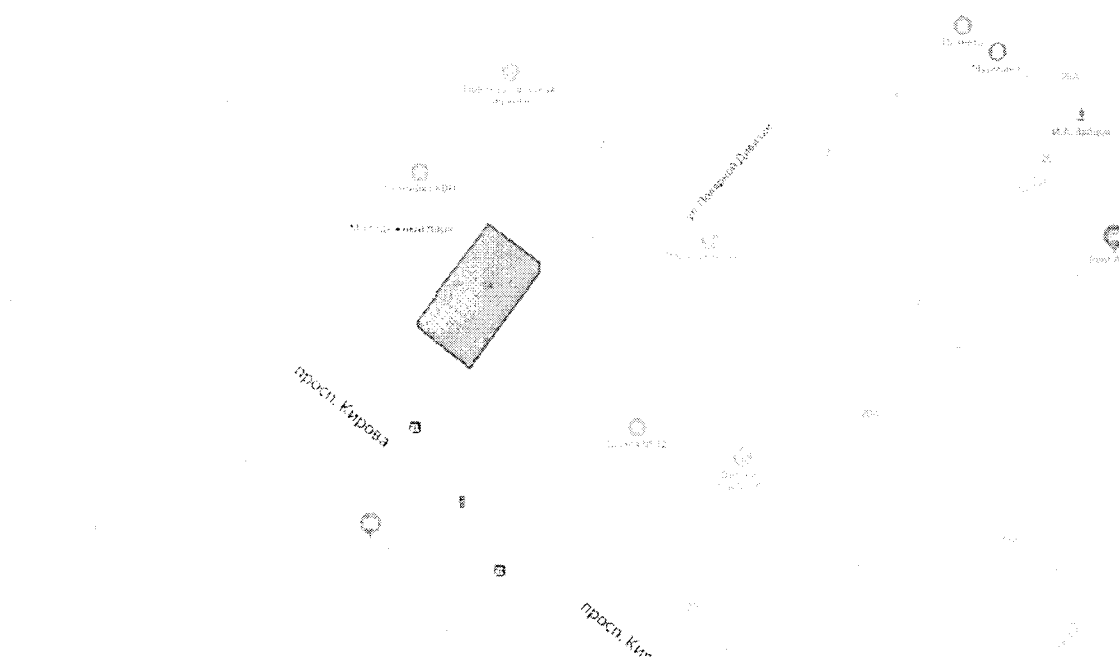


Схема 1. Расположение здания в планировочной структуре города Мурманска




Фото 1. Юго-западный фасад, вид с ул. Кирова



Фото 2. Северо-западный фасад, юго-западная часть



Фото 3. Северо-западный фасад, северо-восточная часть



Фото 4. Северо-восточный фасад. Общий вид



Фото 5. Юго-восточный фасад, северо-восточная часть



Фото 6. Юго-восточный фасад, юго-западная часть

**Границы территории
объекта культурного наследия регионального значения
«Здание бывшего кинотеатра “Северное сияние”, 1958 год», 1958 г.,
расположенного по адресу: Мурманская область, город Мурманск,
проспект Кирова, дом 14/2**

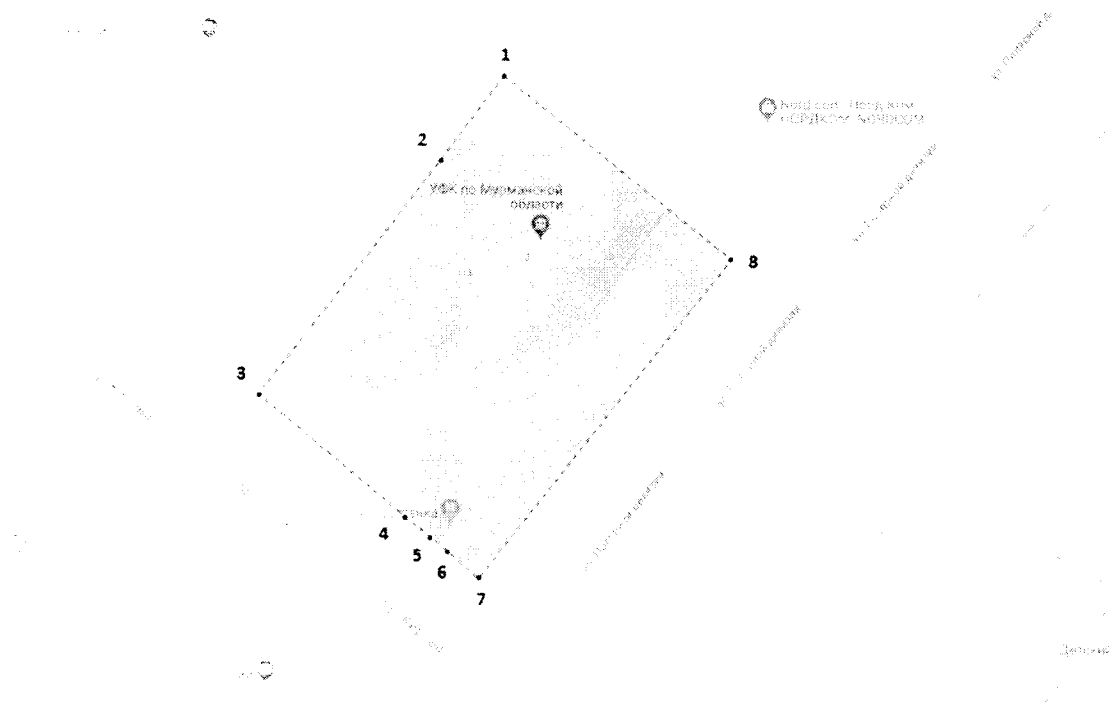
1. Описание границ территории объекта культурного наследия регионального значения «Здание бывшего кинотеатра “Северное сияние”, 1958 год». 1958 г., расположенного по адресу: Мурманская область, город Мурманск, проспект Кирова, дом 14/2 (далее – Памятник).

Граница территории Памятника проходит от точки 1 на юго-запад по контуру земельного участка, имеющего кадастровый номер 51:20:0002102:29, через точку 2 до точки 3, от точки 3 на юго-восток через точки 4, 5 и 6 до точки 7, от точки 7 на северо-восток до точки 8, от точки 8 на северо-запад до точки 1, где замыкается.

2. Перечень координат поворотных (характерных) точек границ территории Памятника в системе координат МСК-51.

| Номер точки | Координаты | | Особые отметки (точность определения) |
|-------------|------------|------------|--|
| | X | Y | |
| 1 | 641802.85 | 1441579.56 | 0,10 |
| 2 | 641783.17 | 1441565.03 | 0,10 |
| 3 | 641733.90 | 1441527.86 | 0,10 |
| 4 | 641708.61 | 1441559.97 | 0,10 |
| 5 | 641704.13 | 1441565.89 | 0,10 |
| 6 | 641701.18 | 1441569.64 | 0,10 |
| 7 | 641695.85 | 1441576.29 | 0,10 |
| 8 | 641764.78 | 1441629.61 | 0,10 |
| 1 | 641802.85 | 1441579.56 | 0,10 |

3. Карта-схема границ территории Памятника.



Условные обозначения:

----- – границы территории Памятника;

[1] – обозначение характерных (поворотных) точек границ территории Памятника.

**Режим использования территории
объекта культурного наследия регионального значения
«Здание бывшего кинотеатра “Северное сияние”, 1958 год», 1958 г.,
расположенного по адресу: Мурманская область, город Мурманск,
проспект Кирова, дом 14/2**

1. В границах территории объекта культурного наследия регионального значения «Здание бывшего кинотеатра “Северное сияние”, 1958 год», 1958 г., расположенного по адресу: Мурманская область, город Мурманск, проспект Кирова, дом 14/2 (далее – Памятник) запрещается:

1.1. проектирование и проведение земляных, строительных, мелноративных и иных работ, за исключением:

1.1.1. работ по сохранению Памятника и благоустройства территории, направленное на сохранение, использование, популяризацию Памятника и (или) обеспечение его функционирования в современных условиях;

1.1.2. хозяйственной деятельности, не нарушающей целостности Памятника и не создающей угрозы его повреждения, разрушения или уничтожения;

1.1.3. работ, проводимых в целях устранения возникших аварийных ситуаций на Памятнике и объектах, расположенных на территории Памятника;

1.2. строительство объектов капитального строительства в границах территории Памятника;

1.3. увеличение объемно-пространственных характеристик объектов капитального строительства, существующих на территории Памятника;

1.4. размещение рекламных конструкций;

1.5. засорение территории Памятника бытовыми отходами;

1.6. ухудшений видовых/визуальных раскрытий Памятника.

1.7. проведение работ, приводящих к ухудшению состояния территории Памятника;

1.8. создание разрушающих вибрационных нагрузок динамическим воздействием на грунты в зоне их взаимодействия с территорией Памятника;

1.9. размещение конструкций без согласования с исполнительным органом государственной власти Мурманской области, уполномоченным в области сохранения, использования, популяризации и государственной охраны объектов культурного наследия;

1.10. изменение установленного предмета охраны Памятника, характеристик культурного ландшафта.

2. В границах территории Памятника разрешается:

2.1. ведение хозяйственной деятельности, не противоречащей требованиям обеспечения сохранности Памятника и позволяющей обеспечить функционирование в современных условиях;

2.2. расположение вывесок, связанных с функциональным назначением Памятника при согласовании с исполнительным органом государственной власти Мурманской области, уполномоченным в области сохранения, использования, популяризации и государственной охраны объектов культурного наследия:

2.3. проведение мероприятий по обеспечению охранной и пожарной безопасности Памятника;

2.4. проведение работ по сохранению Памятника, направленных на обеспечение физической сохранности, в том числе консервация, ремонт, реставрация, приспособление для современного использования;

2.5. регенерация территории Памятника, ее благоустройство по отдельным разработанным и согласованным в установленном порядке проектам.
