



ПРАВИТЕЛЬСТВО МУРМАНСКОЙ ОБЛАСТИ

ПОСТАНОВЛЕНИЕ

от 11.04.2024

№ 231-ПП

Мурманск

Об утверждении изменений в схему территориального планирования Мурманской области

В соответствии со статьями 9, 15, 16 Градостроительного кодекса Российской Федерации, пунктом 5 статьи 10 Закона Мурманской области от 06.11.2018 № 2304-01-ЗМО «О градостроительной деятельности на территории Мурманской области» Правительство Мурманской области **постановляет:**

1. Утвердить внесение изменений в схему территориального планирования Мурманской области, утвержденную постановлением Правительства Мурманской области от 19.12.2011 № 645-ПП (в редакции постановления Правительства Мурманской области от 06.04.2018 № 157-ПП), изложив ее в новой редакции согласно приложению к настоящему постановлению.

2. Министерству градостроительства и благоустройства Мурманской области (Гаврилова М.Д.) обеспечить доступ к схеме территориального планирования Мурманской области и материалам по ее обоснованию в федеральной государственной информационной системе территориального планирования с использованием официального сайта в информационно-телекоммуникационной сети «Интернет», определенного федеральным органом исполнительной власти, уполномоченным на осуществление контроля за соблюдением порядка ведения федеральной государственной информационной системы территориального планирования, в срок, не превышающий десяти дней со дня вступления в силу настоящего постановления.

3. Контроль за исполнением настоящего постановления возложить на заместителя Губернатора Мурманской области – министра градостроительства и благоустройства Мурманской области Гаврилову М.Д.

**Врио Губернатора
Мурманской области**

О. Демченко

Утверждено
постановлением Правительства
Мурманской области
от 11.04.2024 № 231-ПП

**«Схема территориального планирования
Мурманской области»**

**Схема территориального планирования
Мурманской области**

Положения о территориальном планировании

Содержание

1. Общие положения.....	3
2. Сведения о видах, назначении и наименованиях планируемых для размещения объектов регионального значения Мурманской области, а также характеристики зон с особыми условиями использования территорий в случае, если установление таких зон требуется в связи с размещением данных объектов.....	5
2.1. В области транспорта (железнодорожного, водного, воздушного транспорта), автомобильных дорог регионального или межмуниципального значения.....	5
2.2. В области предупреждения чрезвычайных ситуаций межмуниципального и регионального характера, стихийных бедствий, эпидемий и ликвидации их последствий.....	8
2.3. Объекты в области образования.....	8
2.4. Объекты здравоохранения.....	8
2.5. Объекты физической культуры и спорта.....	12
2.6. Объекты энергетики.....	19
2.7. Иные объекты, необходимые для осуществления полномочий Мурманской области в соответствии с законодательством Российской Федерации и законодательством Мурманской области.....	21

1. Общие положения

Настоящие положения о территориальном планировании Мурманской области подготовлены в соответствии со статьей 14 Градостроительного кодекса Российской Федерации и содержат:

- сведения о видах, назначении и наименованиях планируемых для размещения объектов регионального значения, их основные характеристики, их местоположение;

- характеристики зон с особыми условиями использования территорий (если необходимо их установление в связи с размещением объектов регионального значения).

Виды планируемых для размещения объектов регионального значения на схеме территориального планирования Мурманской области (далее – Схема) относятся к следующим областям:

- 1) транспорт (железнодорожный, водный, воздушный транспорт), автомобильные дороги регионального или межмуниципального значения;

- 2) предупреждение чрезвычайных ситуаций межмуниципального и регионального характера, стихийных бедствий, эпидемий и ликвидация их последствий;

- 3) образование;

- 4) здравоохранение;

- 5) физическая культура и спорт;

- 6) энергетика;

- 7) иные области в соответствии с полномочиями Мурманской области.

Схема выполнена в отношении территории Мурманской области на основании стратегий и программ социально - экономического развития Мурманской области, с учетом других программ, реализуемых за счет бюджетных средств, а также в соответствии с инвестиционными программами ресурсоснабжающих организаций.

В решениях Схемы учтены также стратегии и программы развития отдельных отраслей экономики, инвестиционные программы субъектов естественных монополий, использованы сведения, имеющиеся в федеральной государственной информационной системе территориального планирования.

Основные цели Схемы:

- создание условий для устойчивого развития территории Мурманской области путем развития инженерной, транспортной, социальной инфраструктур, обеспечения безопасных и благоприятных условий жизнедеятельности человека, охраны и рационального использования природных ресурсов;

- планирование развития территории Мурманской области, в том числе для определения планируемого размещения объектов регионального значения;

- обеспечение принятия органами государственной власти Мурманской области решений о резервировании земель, об изъятии земельных участков для государственных нужд, о переводе земель или земельных участков из одной категории в другую в целях размещения объектов регионального значения и о предоставлении земельных участков, предназначенных для размещения указанных объектов;

- учет в проекте Схемы решений документов стратегического планирования Российской Федерации, Мурманской области.

2. Сведения о видах, назначении и наименованиях планируемых для размещения объектов регионального значения Мурманской области, а также характеристики зон с особыми условиями использования территорий в случае, если установление таких зон требуется в связи с размещением данных объектов

**Перечень
планируемых объектов регионального значения**

**2.1. В области транспорта (железнодорожного, водного, воздушного транспорта),
автомобильных дорог регионального или межмуниципального значения**

№ п/п	Наименование объекта (строительство или реконструкция)	Назначение объекта	Основные характеристики	Местоположение объекта	Характеристики зон с особыми условиями использования территорий	Срок реализации
Искусственные дорожные сооружения						
1.	Мостовой переход через р. Эйнч (реконструкция)	Автотранспортное обслуживание территории	-	Км 102+814 автомобильной дороги Кола - Серебрянские ГЭС с подъездами	Не устанавливаются	Первая очередь
2.	Мостовой переход через р. Кети (реконструкция)	Автотранспортное обслуживание территории	-	Км 14+135 автоподъезда к Зареченску	Не устанавливаются	Первая очередь
3.	Мостовой переход через р. Большая Печенга (реконструкция)	Автотранспортное обслуживание территории	-	Км 32+586 автомобильной дороги Никель - Приречный - а/д «Лотта»	Не устанавливаются	Первая очередь
4.	Мостовой переход через р. Канентъявр (реконструкция)	Автотранспортное обслуживание территории	-	Км 49+100 на автомобильной дороге Кола - Серебрянские ГЭС с подъездами	Не устанавливаются	Первая очередь
5.	Мост через р. Ена (реконструкция)	Автотранспортное обслуживание территории	60,20 п.м	км 54 + 320 автомобильной дороги Пиренга – Ковдор	Не устанавливаются	Первая очередь

№ п/п	Наименование объекта (строительство или реконструкция)	Назначение объекта	Основные характеристики	Местоположение объекта	Характеристики зон с особыми условиями использования территорий	Срок реализации
6.	Мост через р. Средняя (реконструкция)	Автотранспортное обслуживание территории	59,20 п.м	км 28 + 390 автомобильной дороги Кола – Серебрянские ГЭС с подъездами	Не устанавливаются	Первая очередь
7.	Мост через р. Ваенга (реконструкция)	Автотранспортное обслуживание территории	33,30 п.м	км 19 + 433 автоподъезда к городу Североморск	Не устанавливаются	Первая очередь
8.	Мост через р. Малая Средняя (реконструкция)	Автотранспортное обслуживание территории	23,10 п.м	км 23 + 185 автомобильной дороги Кола - Серебрянские ГЭС с подъездами	Не устанавливаются	Первая очередь
9.	Мост через р. Умболка (реконструкция)	Автотранспортное обслуживание территории	37,62 п.м	км 16+555 автомобильной дороги Кировск – Коашва	Не устанавливаются	Первая очередь
10.	Мост через ручей Верес (реконструкция)	Автотранспортное обслуживание территории	18,85 п.м	км 59 + 087 автомобильной дороги Умба – Кандалакша	Не устанавливаются	Первая очередь
Автомобильные дороги						
11.	Автоподъезд к селу Териберка (реконструкция)	Автотранспортное обслуживание территории	Протяженность участков реконструкции определяется по проекту	Кольский район, автоподъезд к селу Териберка, на км 10 - км 20	Придорожные полосы – 50 м	Первая очередь
12.	Автоподъезд к селу Териберка (реконструкция)	Автотранспортное обслуживание территории	15 км	Кольский район, автоподъезд к селу Териберка, на км 20 - км 35	Придорожные полосы – 50 м	Первая очередь

№ п/п	Наименование объекта (строительство или реконструкция)	Назначение объекта	Основные характеристики	Местоположение объекта	Характеристики зон с особыми условиями использования территорий	Срок реализации
13.	Автоподъезд к селу Ковда (реконструкция)	Автотранспортное обслуживание территории	Протяженность участков реконструкции определяется по проекту	Км 5+990 - км 6+490 автоподъезда к селу Ковда	Придорожные полосы – 50 м	Первая очередь
14.	Автомобильная дорога Мишуково – Снежногорск (реконструкция)	Автотранспортное обслуживание территории	Протяженность участков реконструкции определяется по проекту	Км 0+000 - км 19+000 автомобильной дороги Мишуково - Снежногорск	Придорожные полосы – 50 м	Первая очередь
15.	Автоподъезд к населенному пункту Зареченск (реконструкция)	Автотранспортное обслуживание территории	Протяженность участков реконструкции определяется по проекту	Км 5+063 - км 20+063 автоподъезда к населенному пункту Зареченск	Придорожные полосы – 50 м	Первая очередь
16.	Автомобильная дорога Апатиты - Кировск (реконструкция)	Автотранспортное обслуживание территории	Протяженность участков реконструкции определяется по проекту	Км 2+688 - км 14+314 автомобильной дороги Апатиты - Кировск	Придорожные полосы – 75 м	Первая очередь
17.	Автомобильная дорога Умба – Варзуга (реконструкция)	Автотранспортное обслуживание территории	5 км	Км 104 – км 109 автомобильной дороги Умба – Варзуга	Придорожные полосы – 50 м	Первая очередь
18.	Автомобильная дорога Кола – Серебрянские ГЭС с подъездами (реконструкция)	Автотранспортное обслуживание территории	28 км	Км 32 – км 42, км 45 – км 49, км 50 – км 64 автомобильной дороги	Придорожные полосы – 50 м	Первая очередь

2.2. В области предупреждения чрезвычайных ситуаций межмуниципального и регионального характера, стихийных бедствий, эпидемий и ликвидации их последствий

№	Наименование объекта (строительство или реконструкция)	Назначение объекта	Основные характеристики	Местоположение объекта	Характеристики зон с особыми условиями использования территорий	Срок реализации
1.	Объект обеспечения пожарной безопасности (пожарное депо) строительство	Обеспечение пожарной безопасности	По заданию на проектирование	Городское поселение Кандалакша, ул. Питео, з.у. 51:18:0040110:375	Не устанавливаются	Первая очередь

2.3. Объекты в области образования

№	Наименование объекта (строительство или реконструкция)	Назначение объекта	Основные характеристики	Местоположение объекта	Характеристики зон с особыми условиями использования территорий	Срок реализации
1.	Реконструкция здания ГОБПОУ «Мурманский колледж искусств» колледжа	Предоставление среднего профессионального образования	По заданию на проектирование	г. Мурманск, ул. Воровского, д.14	Не устанавливаются	Первая очередь

2.4. Объекты здравоохранения

№	Наименование объекта (строительство или реконструкция)	Назначение объекта	Основные характеристики	Местоположение объекта	Характеристики зон с особыми условиями использования территорий	Срок реализации
1.	Строительство хирургического корпуса ГОБУЗ «МООД»	Оказание специализированной медицинской помощи населению	125 коек	г. Мурманск, ул. Академика Павлова, д. 6, корп.,1	Не устанавливаются	Первая очередь

№	Наименование объекта (строительство или реконструкция)	Назначение объекта	Основные характеристики	Местоположение объекта	Характеристики зон с особыми условиями использования территорий	Срок реализации
2.	Строительство поликлиники ГОБУЗ «Мурманская городская поликлиника №1»	Оказание специализированной медицинской помощи населению	460 посещений в смену, 12 коек дневного стационара	г. Мурманск, Ленинский административный округ, пр. Героев-североморцев	Не устанавливаются	Первая очередь
3.	Строительство амбулатории ГОБУЗ «Кандалакшская ЦРБ»	Оказание специализированной медицинской помощи населению	100 посещений в смену, 8 коек дневного стационара	Кандалакшский муниципальный район, п.г.т. Зеленоборский, ул. Магистральная, д. 30	Не устанавливаются	Первая очередь
4.	Строительство инфекционного отделения ГОАУЗ «Мончегорская ЦРБ»	Оказание специализированной медицинской помощи населению	20 коек	г. Мончегорск, пр. Кирова, д. 6	Не устанавливаются	Первая очередь
5.	Строительство инфекционного отделения ГОАУЗ «Мончегорская ЦРБ»	Оказание специализированной медицинской помощи населению	12 коек	г. Ковдор, ул. Кошица, д. 11	Не устанавливаются	Первая очередь
6.	Строительство приемного отделения ГОАУЗ «Мончегорская ЦРБ»	Оказание специализированной медицинской помощи населению	30 посещений в смену	г. Мончегорск, пр. Кирова, д. 6	Не устанавливаются	Первая очередь
7.	Строительство лечебного корпуса ГОАУЗ «Мончегорская ЦРБ»	Оказание специализированной медицинской помощи населению	43 койки, 20 посещений в смену	г. Мончегорск, пр. Кирова, д. 6	Не устанавливаются	Первая очередь

№	Наименование объекта (строительство или реконструкция)	Назначение объекта	Основные характеристики	Местоположение объекта	Характеристики зон с особыми условиями использования территорий	Срок реализации
8.	Реконструкция комплекса зданий ГОБУЗ «Мурманский областной онкологический диспансер»	Оказание специализированной медицинской помощи населению		г. Мурманск, ул. Академика Павлова, д. 6, корп. 2	Не устанавливаются	Первая очередь
9.	Приобретение и монтаж быстровозводимой модульной конструкции фельдшерско-акушерского пункта ГОБУЗ «Апатитско-Кировская ЦГБ»	Оказание первичной медико-санитарной помощи населению	30 посещений в смену	Муниципальный округ г. Кировск, н.п. Титан, з.у. 51:17:0020103:768	Не устанавливаются	Первая очередь
10.	Приобретение и монтаж быстровозводимой модульной конструкции фельдшерско-акушерского пункта ГОБУЗ «Апатитско-Кировская ЦГБ»	Оказание первичной медико-санитарной помощи населению	25 посещений в смену	Муниципальный округ г. Кировск, н.п. Коашва, з.у. 51:17:0030103:761	Не устанавливаются	Первая очередь
11.	Приобретение и монтаж быстровозводимой модульной конструкции амбулатории ГОБУЗ «Печенгская ЦРБ»	Оказание первичной медико-санитарной помощи населению	35 посещений в смену	муниципальный район Печенгский, городское поселение Печенга, п.г.т. Печенга, ул. Стадионная, з.у. 51:03:0050102:767	Не устанавливаются	Первая очередь
12.	Приобретение и монтаж быстровозводимой	Оказание первичной медико-санитарной	15 посещений в смену	муниципальный район Печенгский,	Не устанавливаются	Первая очередь

№	Наименование объекта (строительство или реконструкция)	Назначение объекта	Основные характеристики	Местоположение объекта	Характеристики зон с особыми условиями использования территорий	Срок реализации
	модульной конструкции фельдшерско-акушерского пункта ГОБУЗ «Печенгская ЦРБ»	помощи населению		сельское поселение Корзуново, н.п. Корзуново, ул. Печенгская, д. 25, з.у. 51:03:0020101:1617		
13.	Приобретение и монтаж быстровозводимой модульной конструкции фельдшерско-акушерского пункта ГОБУЗ «Печенгская ЦРБ»	Оказание первичной медико-санитарной помощи населению	10 посещений в смену	муниципальный район Печенгский, городское поселение Печенга, н.п. Лиинахамари з.у. 51:05:0050103:274	Не устанавливаются	Первая очередь
14.	Приобретение и монтаж быстровозводимой модульной конструкции фельдшерско-акушерского пункта ГОБУЗ «Печенгская ЦРБ»	Оказание первичной медико-санитарной помощи населению	20 посещений в смену	муниципальный район Печенгский, городское поселение Печенга, п. Спутник, з.у. 51:03:0030101:1229	Не устанавливаются	Первая очередь
15.	Приобретение и монтаж быстровозводимой модульной конструкции фельдшерско-акушерского пункта ГОБУЗ «Кандалакшская ЦРБ»	Оказание первичной медико-санитарной помощи населению	9 посещений в смену	Кандалакшский муниципальный район, н.п. Белое Море, з.у. 51:19:0020302:686	Не устанавливаются	Первая очередь
16.	Приобретение и монтаж быстровозводимой модульной конструкции фельдшерско-акушерского	Оказание первичной медико-санитарной помощи населению	9 посещений в смену	Терский муниципальный район, с. Кузбмень, д. 8, з.у.	Не устанавливаются	Первая очередь

№	Наименование объекта (строительство или реконструкция)	Назначение объекта	Основные характеристики	Местоположение объекта	Характеристики зон с особыми условиями использования территорий	Срок реализации
	пункта ГОБУЗ «Кандалакшская ЦРБ»			51:04:0050001:634		
17.	Приобретение и монтаж быстровозводимой модульной конструкции амбулатории ГОБУЗ «Кандалакшская ЦРБ»	Оказание первичной медико-санитарной помощи населению	19 посещений в смену	Кандалакшский муниципальный район, городское поселение Кандалакша, н.п. Нивский (микрорайон Нива - 2), з.у. 51:19:0010704:804 51:19:0010704:808	Не устанавливаются	Первая очередь
18.	Реконструкция комплекса зданий ГОБУЗ «МОКБ им. П.А. Баяндина»	Оказание специализированной медицинской помощи населению	По заданию на проектирование	г. Мурманск, ул. Академика Павлова, д. 6, корп. 9, 11	Не устанавливаются	Первая очередь

2.5. Объекты физической культуры и спорта

№	Наименование объекта (строительство или реконструкция)	Назначение объекта	Основные характеристики	Местоположение объекта	Характеристики зон с особыми условиями использования территорий	Срок реализации
1.	Строительство всесезонного лыжного спортивного центра с комплексом трамплинов	Обеспечение условий для развития физической культуры, школьного и массового спорта, организация проведения официальных физкультурно-	По заданию на проектирование	г. Мурманск	Не устанавливаются	Первая очередь

№	Наименование объекта (строительство или реконструкция)	Назначение объекта	Основные характеристики	Местоположение объекта	Характеристики зон с особыми условиями использования территорий	Срок реализации
		оздоровительных и спортивных мероприятий				
2.	Строительство Физкультурно-оздоровительного комплекса «Мурманские термы»	Обеспечение условий для развития физической культуры, школьного и массового спорта, организация проведения официальных физкультурно-оздоровительных и спортивных мероприятий	По заданию на проектирование	г. Мурманск	Не устанавливаются	Первая очередь
3.	Строительство горнолыжного комплекса на южном склоне горы Лысая	Обеспечение условий для развития физической культуры, школьного и массового спорта, организация проведения официальных физкультурно-оздоровительных и спортивных мероприятий	По заданию на проектирование	г. Полярные Зори	Не устанавливаются	Первая очередь
4.	Строительство яхт-клуба	Обеспечение условий для развития физической культуры, школьного и массового спорта, организация проведения официальных физкультурно-оздоровительных и спортивных мероприятий	По заданию на проектирование	г. Мурманск	Не устанавливаются	Первая очередь
5.	Строительство водноспортивной	Обеспечение условий для	По заданию на проектирование	г. Мурманск, п. Дровяное	Не устанавливаются	Первая очередь

№	Наименование объекта (строительство или реконструкция)	Назначение объекта	Основные характеристики	Местоположение объекта	Характеристики зон с особыми условиями использования территорий	Срок реализации
	базы	развития физической культуры, школьного и массового спорта, организация проведения официальных физкультурно-оздоровительных и спортивных мероприятий				
6.	Строительство крытого стадиона для игры в падел	Обеспечение условий для развития физической культуры, школьного и массового спорта, организация проведения официальных физкультурно-оздоровительных и спортивных мероприятий	По заданию на проектирование	г. Мурманск	Не устанавливаются	Первая очередь
7.	Строительство спортивно - рекреационной зоны на горе Воробьиная	Обеспечение условий для развития физической культуры, школьного и массового спорта, организация проведения официальных физкультурно-оздоровительных и спортивных мероприятий	По заданию на проектирование	г. Апатиты	Не устанавливаются	Первая очередь
8.	Строительство и эксплуатация быстровозводимого спортивного комплекса	Обеспечение условий для развития физической культуры, школьного и массового спорта, организация проведения	По заданию на проектирование	г. Мурманск	Не устанавливаются	Первая очередь

№	Наименование объекта (строительство или реконструкция)	Назначение объекта	Основные характеристики	Местоположение объекта	Характеристики зон с особыми условиями использования территорий	Срок реализации
	с плавательным бассейном и тренажерным залом на Кольском проспекте в г. Мурманске	официальных физкультурно-оздоровительных и спортивных мероприятий				
9.	Реконструкция плавательного бассейна	Обеспечение условий для развития физической культуры, школьного и массового спорта, организация проведения официальных физкультурно-оздоровительных и спортивных мероприятий	По заданию на проектирование	г. Мурманск, ул. Челюскинцев, д. 2	Не устанавливаются	Первая очередь
10.	Строительство объекта «ПСД на ФОК закрытого типа в районе дома 13 по ул. Старостина» (в рамках концессионного соглашения по строительству и эксплуатации объекта соглашения в соответствии с Федеральным	Обеспечение условий для развития физической культуры, школьного и массового спорта, организация проведения официальных физкультурно-оздоровительных и спортивных мероприятий	По заданию на проектирование	г. Мурманск, ул. Старостина	Не устанавливаются	Первая очередь

№	Наименование объекта (строительство или реконструкция)	Назначение объекта	Основные характеристики	Местоположение объекта	Характеристики зон с особыми условиями использования территорий	Срок реализации
	законом от 21.07.2005 № 115-ФЗ «О концессионных соглашениях»)					
11.	Строительство физкультурно - оздоровительного комплекса с бассейном по адресу: г. Мурманск, ул. Копытова	Обеспечение условий для развития физической культуры, школьного и массового спорта, организация проведения официальных физкультурно-оздоровительных и спортивных мероприятий	По заданию на проектирование	г. Мурманск, ул. Копытова	Не устанавливаются	Первая очередь
12.	Строительство регионального центра по натурбану в г. Кандалакше	Обеспечение условий для развития физической культуры, школьного и массового спорта, организация проведения официальных физкультурно-оздоровительных и спортивных мероприятий	По заданию на проектирование	Кандалакшский муниципальный район, г. Кандалакша	Не устанавливаются	Первая очередь
13.	Строительство крытого бассейна	Обеспечение условий для развития физической культуры, школьного и массового спорта, организация проведения официальных физкультурно-оздоровительных и	По заданию на проектирование	г. Североморск	Не устанавливаются	Первая очередь

№	Наименование объекта (строительство или реконструкция)	Назначение объекта	Основные характеристики	Местоположение объекта	Характеристики зон с особыми условиями использования территорий	Срок реализации
		спортивных мероприятий				
14.	Строительство полноразмерного футбольного манежа	Обеспечение условий для развития физической культуры, школьного и массового спорта, организация проведения официальных физкультурно-оздоровительных и спортивных мероприятий	По заданию на проектирование	г. Мурманск	Не устанавливаются	Первая очередь
15.	Накрытие существующего хоккейного корта с естественным льдом	Обеспечение условий для развития физической культуры, школьного и массового спорта, организация проведения официальных физкультурно-оздоровительных и спортивных мероприятий	По заданию на проектирование	Кандалакшский муниципальный район, г. Кандалакша	Не устанавливаются	Первая очередь
16.	Строительство лыжной трассы	Обеспечение условий для развития физической культуры, школьного и массового спорта, организация проведения официальных физкультурно-оздоровительных и спортивных мероприятий	По заданию на проектирование	ЗАТО п. Видяево	Не устанавливаются	Первая очередь
17.	Строительство лыжной трассы	Обеспечение условий для развития физической культуры, школьного и	По заданию на проектирование	ЗАТО Александровск	Не устанавливаются	Первая очередь

№	Наименование объекта (строительство или реконструкция)	Назначение объекта	Основные характеристики	Местоположение объекта	Характеристики зон с особыми условиями использования территорий	Срок реализации
		массового спорта, организация проведения официальных физкультурно-оздоровительных и спортивных мероприятий				
18.	Строительство лыжной трассы	Обеспечение условий для развития физической культуры, школьного и массового спорта, организация проведения официальных физкультурно-оздоровительных и спортивных мероприятий	По заданию на проектирование	ЗАТО г. Заозерск	Не устанавливаются	Первая очередь
19.	Реконструкция стадиона	Обеспечение условий для развития физической культуры, школьного и массового спорта, организация проведения официальных физкультурно-оздоровительных и спортивных мероприятий	По заданию на проектирование	с.п. Ловозеро	Не устанавливаются	Первая очередь
20.	Строительство развлекательного аквакомплекса с многоуровневым паркингом	Создание условий для предоставления туристско-рекреационных услуг населению	По заданию на проектирование	г. Кировск, в районе улицы Олимпийская, д. 87, и Нагорный переулок	Не устанавливаются	Первая очередь
21.	Строительство	Создание условий для	По заданию на	г. Мурманск,	Не устанавливаются	Первая очередь

№	Наименование объекта (строительство или реконструкция)	Назначение объекта	Основные характеристики	Местоположение объекта	Характеристики зон с особыми условиями использования территорий	Срок реализации
	регионального центра здоровья и отдыха «Арктический акватермальный физкультурно-оздоровительный комплекс»	предоставления туристско-рекреационных услуг населению	проектирование	ул. Подгорная		

2.6. Объекты энергетики

№	Наименование объекта (строительство или реконструкция)	Назначение объекта	Основные характеристики	Местоположение объекта	Характеристики зон с особыми условиями использования территорий	Срок реализации
2.6.1. Электрические подстанции, проектный номинальный класс напряжения которых находится в диапазоне от 35 киловольт до 150 киловольт						
1.	Строительство ПС 150 кВ Лавна	Электроснабжение новых потребителей	2x25 МВА	Мурманская область, сельское поселение Междуречье	Охранная зона 25 м	Первая очередь
2.	Строительство ПС 150 кВ Лавна - тяговая	Электроснабжение новых потребителей	2x25 МВА	Мурманская область, сельское поселение Междуречье	Охранная зона 25 м	Первая очередь
3.	Строительство ГПП 110/10 кВ	Электроснабжение новых потребителей	2x10 МВА	Мурманская обл., объект Минобороны	Охранная зона 25 м	Первая очередь
4.	Строительство ПС 150 кВ «Кулонга»	Электроснабжение новых потребителей	2x63 МВА	Мурманская область, сельское поселение Междуречье	Охранная зона 25 м	Первая очередь

№	Наименование объекта (строительство или реконструкция)	Назначение объекта	Основные характеристики	Местоположение объекта	Характеристики зон с особыми условиями использования территорий	Срок реализации
5.	Реконструкция ПС 110/10 кВ 35	Повышение надежности электроснабжение	2 ячейки 110 кВ	Мурманская область, п. Протоки	Охранная зона 25 м	Первая очередь
6.	Реконструкция ПС 35 кВ №335	Повышение надежности электроснабжение	2x16 МВА	Мурманская область, г. Мурманск	Охранная зона 25 м	Первая очередь
7.	Реконструкция ПС 110 кВ 31	Повышение надежности электроснабжение	1x10 МВА – до реконструкции; 1x16 МВА, после реконструкции	Мурманская область, Ловозерский муниципальный район, городское поселение Ревда	Охранная зона 25 м	Первая очередь
2.6.2. Линии электропередачи, проектный номинальный класс напряжения которых находится в диапазоне от 110 киловольт до 220 киловольт, за исключением линий электропередачи, подлежащих отображению на схемах территориального планирования Российской Федерации в области энергетики в соответствии с законодательством						
1.	Строительство отпайки ВЛ 150 кВ Л - 170 и Л - 219 на ПС 150 кВ Лавна	Строительство новых линий электропередачи	4,66 км	Мурманская область	Охранная зона	Первая очередь
2.	Строительство ВЛ 150 кВ Мурманская – Лавна тяг. №1, №2	Строительство новых линий электропередачи	2x31,5 км	Мурманская область	Охранная зона	Первая очередь
3.	Строительство ВЛ - 110 кВ до ГПП 110/10 кВ	Строительство новых линий электропередачи	2x26 км	Мурманская область	Охранная зона	Первая очередь
4.	Строительство отпайки от ВЛ 150 кВ Л - 219 на ПС 150 кВ Кулонга	Строительство новых линий электропередачи	1,28 км	Мурманская область	Охранная зона	Первая очередь

№	Наименование объекта (строительство или реконструкция)	Назначение объекта	Основные характеристики	Местоположение объекта	Характеристики зон с особыми условиями использования территорий	Срок реализации
5.	Реконструкция существующих линий электропередачи 110–150 кВ	Строительство новых линий электропередачи	629,486 км (суммарно)	Мурманская область	Охранная зона	Расчетный срок

2.7. Иные объекты, необходимые для осуществления полномочий Мурманской области в соответствии с законодательством Российской Федерации и законодательством Мурманской области

№	Наименование объекта (строительство или реконструкция)	Назначение объекта	Основные характеристики	Местоположение объекта	Характеристики зон с особыми условиями использования территорий	Срок реализации
Объекты культуры						
1.	Реконструкция здания ГОБУК «Мурманская государственная областная универсальная научная библиотека»	Библиотечное обслуживание населения	По заданию на проектирование	г. Мурманск, ул. С. Перовской, д. 21а	Не устанавливаются	Первая очередь
2.	Передача дополнительного строения на баланс ГОАУК «Мурманский областной художественный музей». Увеличение экспозиционно-	Создание условий для сохранения музейных фондов	По заданию на проектирование	г. Мурманск	Не устанавливаются	Первая очередь

№	Наименование объекта (строительство или реконструкция)	Назначение объекта	Основные характеристики	Местоположение объекта	Характеристики зон с особыми условиями использования территорий	Срок реализации
	выставочной площади музея					
3.	Реконструкция с элементами реставрации в целях приспособления к современному использованию здания ГОАУК «Мурманский областной Дворец культуры и народного творчества им. С.М. Кирова»	Создание условий для организации досуга и обеспечения услугами организаций культуры. В целях приспособления объекта культурного наследия для современного использования	По заданию на проектирование	г. Мурманск, ул. Пушкинская, д. 3	Не устанавливаются	Первая очередь
4.	Реконструкция объекта культурного наследия регионального значения «Здание Дома культуры Моряков» (ГОАУК Мурманский областной Дворец культуры и народного творчества им.С.М.Кирова)	Создание условий для организации досуга и обеспечения услугами организаций культуры. В целях приспособления объекта культурного наследия для современного использования	По заданию на проектирование	г. Мурманск, ул. Карла Маркса, ул. Челюскинцев, д. 1/3	Не устанавливаются	Первая очередь
5.	Реконструкция здания ГОБУК «Мурманский областной	В целях приспособления объекта культурного	По заданию на проектирование	г. Мурманск, проспект Ленина д. 90	Не устанавливаются	Первая очередь

№	Наименование объекта (строительство или реконструкция)	Назначение объекта	Основные характеристики	Местоположение объекта	Характеристики зон с особыми условиями использования территорий	Срок реализации
	краеведческий музей»	наследия для современного использования. Создание условий для организации досуга и обеспечения услугами организаций культуры				
6.	Реконструкция объекта культурного наследия регионального значения «Здание первого хибиногорского кинотеатра «Большевик» в городе Кировске в целях приспособления для современного использования в качестве кинокультурного центра	В целях приспособления объекта культурного наследия для современного использования. Создание условий для организации досуга и обеспечения услугами организаций культуры	По заданию на проектирование	г. Кировск	Не устанавливаются	Первая очередь
7.	Реконструкция зданий санатория «Изовела» для создания Центра современного искусства «Сияние»	Создание условий для организации досуга и обеспечения услугами организаций культуры	По заданию на проектирование	г. Апатиты, ул. Победы, д. 29а	Не устанавливаются	Первая очередь

№	Наименование объекта (строительство или реконструкция)	Назначение объекта	Основные характеристики	Местоположение объекта	Характеристики зон с особыми условиями использования территорий	Срок реализации
8.	Строительство культурно-делового центра «Новый Мурманск»)	Создание условий для организации досуга населения, проведения массовых мероприятий, организации пешеходных потоков	По заданию на проектирование	г. Мурманск	Не устанавливаются	Первая очередь
Объекты обработки, утилизации, обезвреживания, размещения отходов, в том числе ТКО						
1.	АО «Завод по термической обработке ТКО» (реконструкция)	Энергетическая утилизация отходов с помощью мусоросжигательных котлов «СКД DUCLA» (Чехия) после сортировки ТКО на мусоросортировочной линии с выделением вторичного сырья	Мощность 120 тыс. т/год	г. Мурманск	СЗЗ – 1000 м	Первая очередь
2.	Городская свалка твердых отходов г. Мурманск (ликвидация)	Объект размещения отходов	Площадь 35,83 га	Мурманская область, муниципальное образование город Мурманск, сооружение	СЗЗ – 500 м	Первая очередь
3.	Санкционированная свалка ТКО (ликвидация)	Объект размещения отходов	Площадь 9,0 га	ЗАТО г. Заозерск	СЗЗ – 500 м	до 15.10.2024

№	Наименование объекта (строительство или реконструкция)	Назначение объекта	Основные характеристики	Местоположение объекта	Характеристики зон с особыми условиями использования территорий	Срок реализации
4.	Городская свалка ТКО (ликвидация)	Объект размещения отходов	Площадь 5,0 га	г. Заполярный	СЗЗ – 500 м	Первая очередь
5.	Свалка ТКО (ликвидация)	Объект размещения отходов	Площадь 3,51 га	пгт Никель	СЗЗ – 500 м	Первая очередь
6.	Санкционированная свалка г. Снежногорск (ликвидация)	Объект размещения отходов	Площадь 4,82 га	г. Снежногорск	СЗЗ – 500 м	Первая очередь
7.	Полигон ТБО ЗАТО п. Видяево (ликвидация)	Объект размещения отходов	Площадь 2,0 га	п. Видяево	СЗЗ – 500 м	Первая очередь
8.	Несанкционированная свалка ТКО (ликвидация)	Объект размещения отходов	Площадь 3,3 га	с.п. Тулома	СЗЗ – 500 м	Первая очередь
9.	Несанкционированная свалка ТКО (ликвидация)	Объект размещения отходов	Площадь 3,2 га	пгт Туманный	СЗЗ – 500 м	Первая очередь
10.	Санкционированная свалка ТКО п. Зеленоборский (ликвидация)	Объект размещения отходов	Площадь 5,0 га	п. Зеленоборский	СЗЗ – 500 м	Первая очередь
11.	Несанкционированная свалка ТКО (ликвидация)	Объект размещения отходов	Площадь 1,0 га	н.п. Зареченск	СЗЗ – 500 м	Первая очередь
12.	Несанкционированная свалка ТКО (ликвидация)	Объект размещения отходов	Площадь 0,1 га	с. Краснощелье	СЗЗ – 500 м	Первая очередь

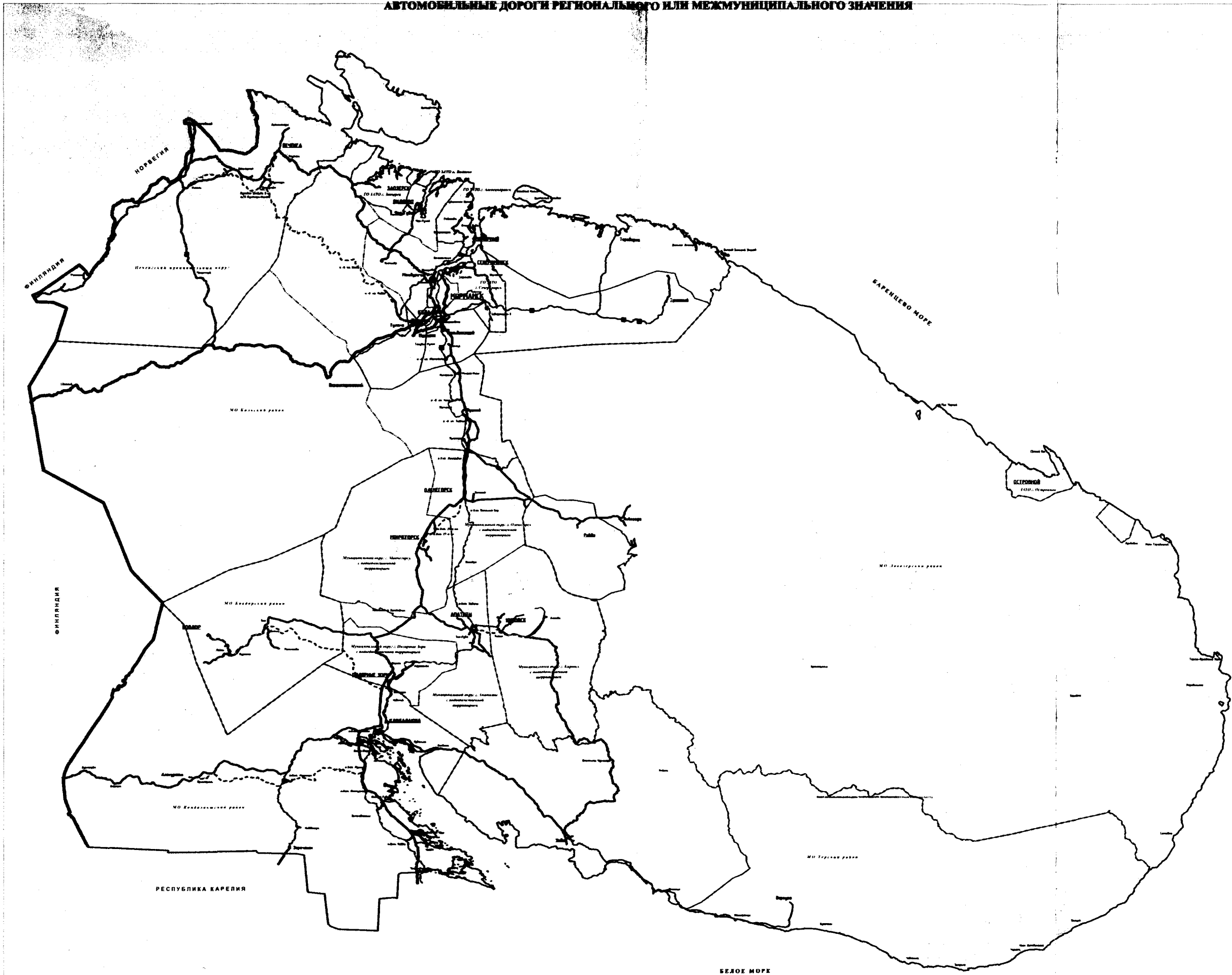
№	Наименование объекта (строительство или реконструкция)	Назначение объекта	Основные характеристики	Местоположение объекта	Характеристики зон с особыми условиями использования территорий	Срок реализации
13.	Несанкционированная свалка ТКО (ликвидация)	Объект размещения отходов	Площадь 2,0 га	пгт Умба	СЗЗ – 500 м	Первая очередь
14.	Несанкционированная свалка ТКО (ликвидация)	Объект размещения отходов	Площадь 0,15 га	с. Варзуга	СЗЗ – 500 м	Первая очередь
15.	Свалка строительных отходов (ликвидация)	Объект размещения отходов	Площадь 5,8 га	ЗАТО г. Североморск (п. Сафоново)	СЗЗ – 500 м	Первая очередь
16.	Санкционированная свалка твердых бытовых отходов в г. Оленегорске (ликвидация)	Объект размещения отходов	Площадь 5,0 га	г. Оленегорск	СЗЗ – 500 м	Первая очередь
17.	Специально оборудованный объект захоронения отходов с. Ловозеро (санкционированная свалка ТКО) (ликвидация)	Объект размещения отходов	Площадь 1,8 га	с. Ловозеро	СЗЗ – 500 м	Первая очередь
18.	Специально оборудованный объект захоронения отходов п. Ревда (санкционированная свалка ТКО)	Объект размещения отходов	Площадь 2,16 га	пгт Ревда	СЗЗ – 500 м	Первая очередь

№	Наименование объекта (строительство или реконструкция)	Назначение объекта	Основные характеристики	Местоположение объекта	Характеристики зон с особыми условиями использования территорий	Срок реализации
	(ликвидация)					
19.	Санкционированная свалка г. Мончегорска (ликвидация)	Объект размещения отходов	Площадь 8 га	г. Мончегорск (п. Монча)	СЗЗ – 500 м	Первая очередь
20.	Городская санкционированная свалка ТБО г. Апатиты (ликвидация)	Объект размещения отходов	Площадь 6,5 га	г. Апатиты	СЗЗ – 500 м	Первая очередь
21.	Полигон ТБО (ликвидация)	Объект размещения отходов	Площадь 7,0 га	г. Ковдор	СЗЗ – 500 м	Первая очередь
22.	Объект для размещения твердых бытовых отходов (санкционированная свалка ТКО) (ликвидация)	Объект размещения отходов	Площадь 2,83 га	г. Полярные Зори	СЗЗ – 500 м	Первая очередь
23.	Санкционированная свалка ТБО (ликвидация)	Объект размещения отходов	Площадь 6,6 га	г. Кандалакша	СЗЗ – 500 м	Первая очередь
24.	Пункт перегрузки твердых коммунальных отходов (строительство)	Объекты обработки, утилизации, обезвреживания, размещения отходов, в том числе ТКО	Площадь ориентировочно 2 га	вблизи п.г.т. Никель	СЗЗ – 500 м	Первая очередь»

**Схема территориального планирования
Мурманской области**

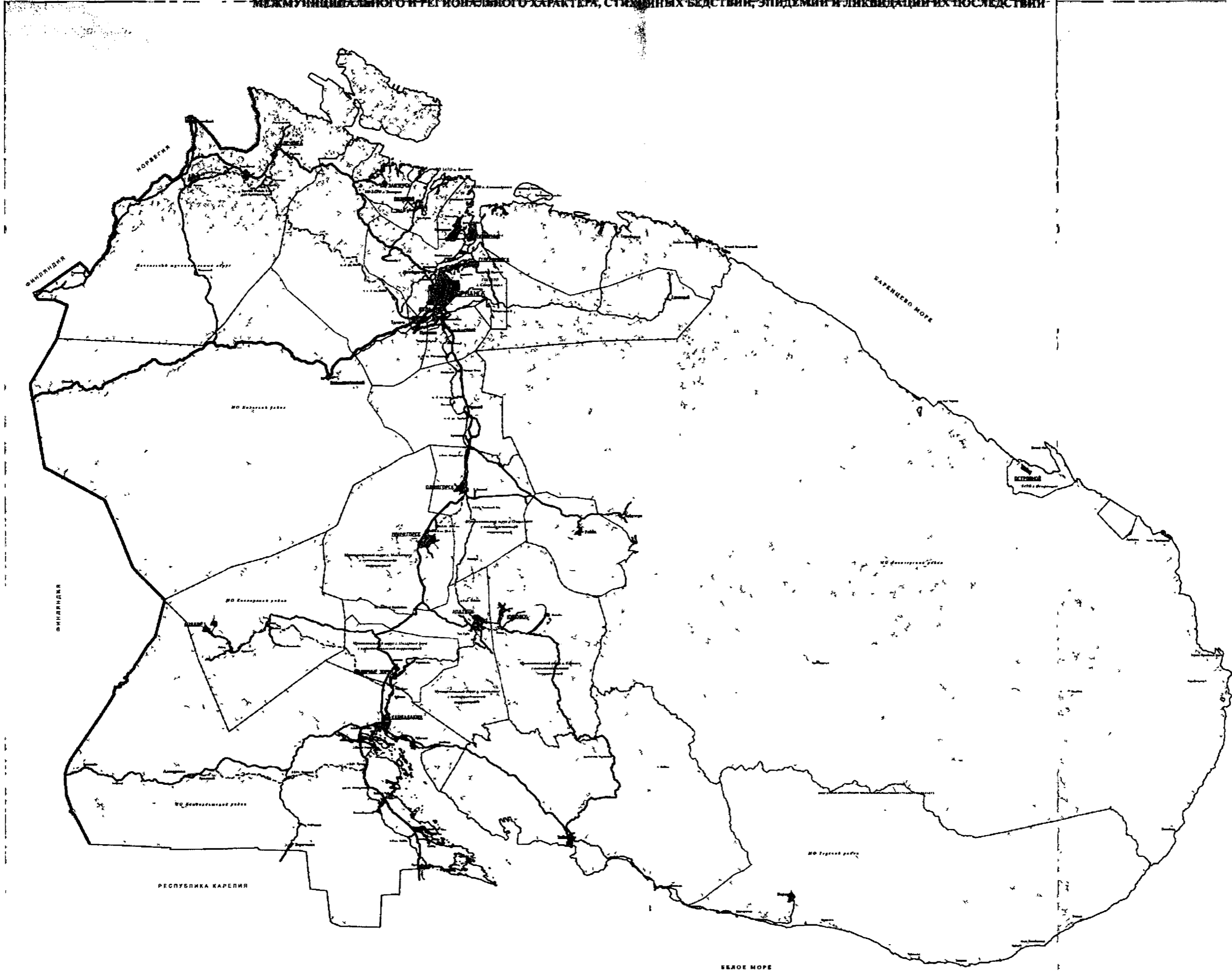
Карты планируемого размещения объектов регионального значения

**СХЕМА ТЕРРИТОРИАЛЬНОГО ПЛАНИРОВАНИЯ МУРМАНСКОЙ ОБЛАСТИ
КАРТА ПЛАНИРУЕМОГО РАЗМЕЩЕНИЯ ОБЪЕКТОВ РЕГИОНАЛЬНОГО ЗНАЧЕНИЯ. ОБЪЕКТЫ ТРАНСПОРТА (ЖЕЛЕЗНОДОРОЖНЫЙ, ВОДНЫЙ, ВОЗДУШНЫЙ ТРАНСПОРТ),
АВТОМОБИЛЬНЫЕ ДОРОГИ РЕГИОНАЛЬНОГО ИЛИ МЕЖМУНИЦИПАЛЬНОГО ЗНАЧЕНИЯ**



Символ	Объект
—	Автомобильная дорога
—	Железнодорожная линия
—	Водный транспорт
—	Воздушный транспорт
—	Город
—	Район
—	Муниципальное образование
—	Граница области
—	Граница Республики Карелия
—	Граница Финляндии
—	Граница Норвегии

СХЕМА ТЕРРИТОРИАЛЬНОГО ПЛАНИРОВАНИЯ МУРМАНСКОЙ ОБЛАСТИ
КАРТА ПЛАНИРУЕМОГО РАЗМЕЩЕНИЯ ОБЪЕКТОВ РЕГИОНАЛЬНОГО ЗНАЧЕНИЯ. ОБЪЕКТЫ, ПРЕДНАЗНАЧЕННЫЕ ДЛЯ ПРЕДУПРЕЖДЕНИЯ ЧРЕЗВЫЧАЙНЫХ СИТУАЦИЙ
МЕЖМУНИЦИПАЛЬНОГО И РЕГИОНАЛЬНОГО ХАРАКТЕРА, СТИХИЙНЫХ БЕДСТВИЙ, ЭПИДЕМИЙ И ЛИКВИДАЦИИ ИХ ПОСЛЕДСТВИЙ



Символы объектов	Символы объектов	Символы объектов	Символы объектов
<ul style="list-style-type: none"> Объект регионального значения Объект межмуниципального значения Объект местного значения Объект неопределенного значения 	<ul style="list-style-type: none"> Объект регионального значения Объект межмуниципального значения Объект местного значения Объект неопределенного значения 	<ul style="list-style-type: none"> Объект регионального значения Объект межмуниципального значения Объект местного значения Объект неопределенного значения 	<ul style="list-style-type: none"> Объект регионального значения Объект межмуниципального значения Объект местного значения Объект неопределенного значения

Масштаб 1:500000

СХЕМА ТЕРРИТОРИАЛЬНОГО ПЛАНИРОВАНИЯ МУРМАНСКОЙ ОБЛАСТИ
КАРТА ПЛАНИРУЕМОГО РАЗМЕЩЕНИЯ ОБЪЕКТОВ РЕГИОНАЛЬНОГО ЗНАЧЕНИЯ. ОБЪЕКТЫ ОБРАЗОВАНИЯ

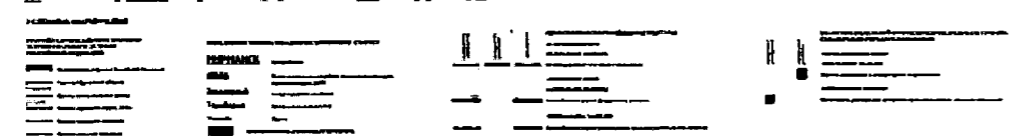
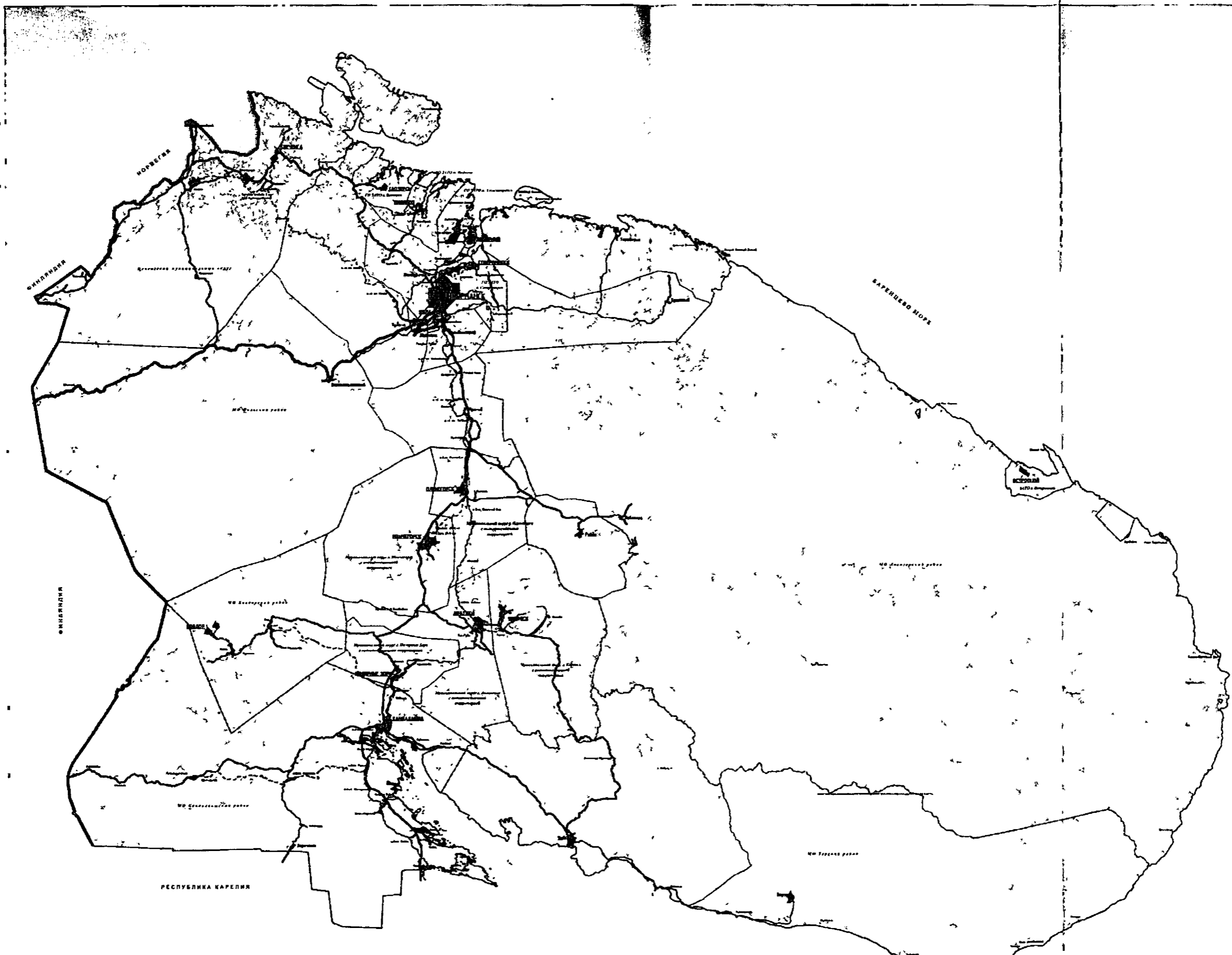
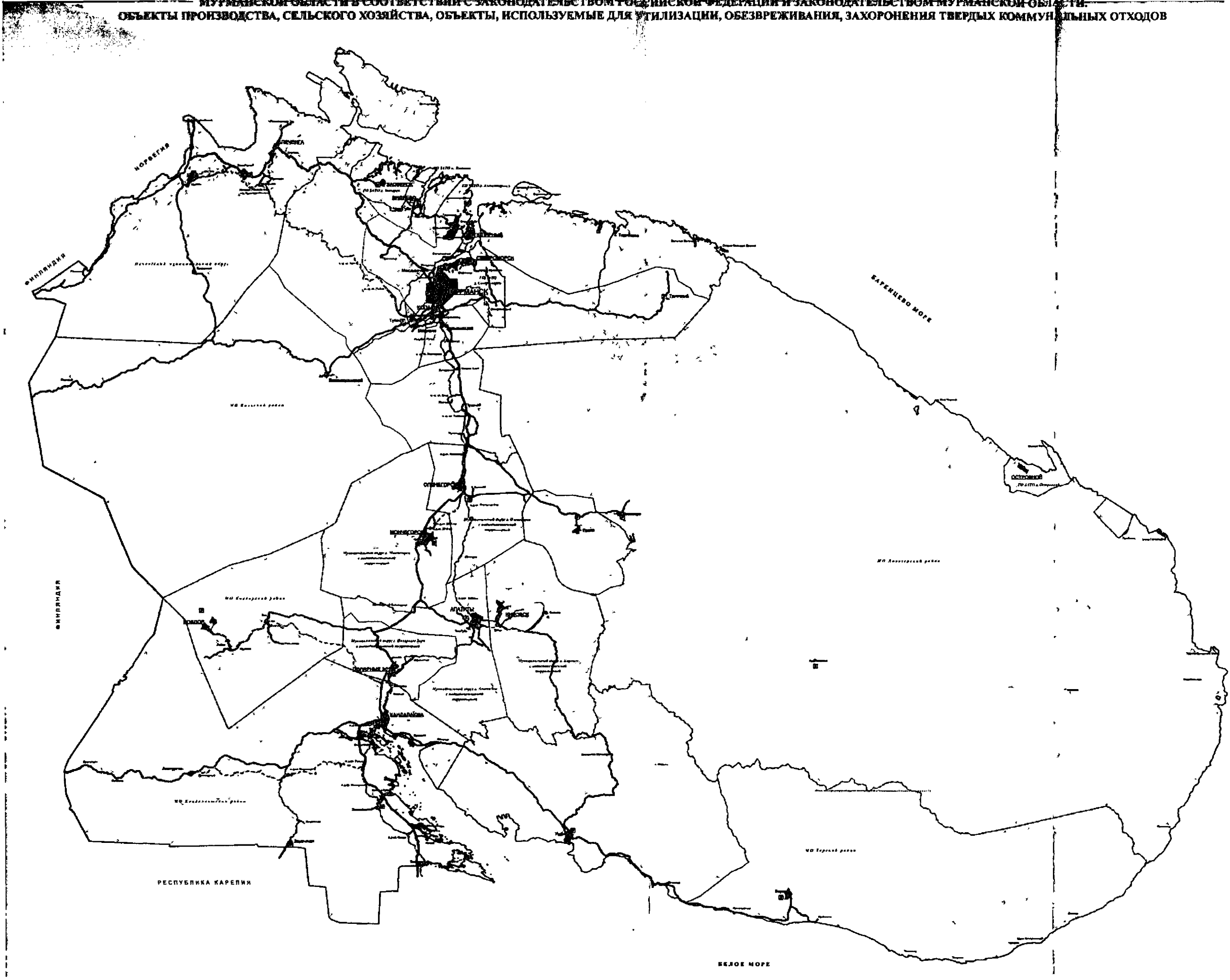
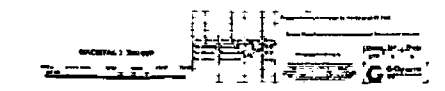


СХЕМА ТЕРРИТОРИАЛЬНОГО ПЛАНИРОВАНИЯ МУРМАНСКОЙ ОБЛАСТИ
КАРТА ПЛАНИРУЕМОГО РАЗМЕЩЕНИЯ ОБЪЕКТОВ РЕГИОНАЛЬНОГО ЗНАЧЕНИЯ. ИНЫЕ ОБЪЕКТЫ, НЕОБХОДИМЫЕ ДЛЯ ОСУЩЕСТВЛЕНИЯ ПОЛНОМОЧИЙ
МУРМАНСКОЙ ОБЛАСТИ В СООТВЕТСТВИИ С ЗАКОНОДАТЕЛЬСТВОМ РОССИЙСКОЙ ФЕДЕРАЦИИ И ЗАКОНОДАТЕЛЬСТВОМ МУРМАНСКОЙ ОБЛАСТИ.
ОБЪЕКТЫ ПРОИЗВОДСТВА, СЕЛЬСКОГО ХОЗЯЙСТВА, ОБЪЕКТЫ, ИСПОЛЬЗУЕМЫЕ ДЛЯ УТИЛИЗАЦИИ, ОБЕЗВРЕЖИВАНИЯ, ЗАХОРОНЕНИЯ ТВЕРДЫХ КОММУНАЛЬНЫХ ОТХОДОВ



Легенда	
Мурманск	Муниципальный район
Северодвинск	Муниципальный район
Кандалакша	Муниципальный район
Объекты регионального значения	Муниципальный район
Объекты областного значения	Муниципальный район
Объекты местного значения	Муниципальный район
Объекты федерального значения	Муниципальный район
Объекты, необходимые для осуществления полномочий Мурманской области	Муниципальный район
Объекты производства, сельского хозяйства, объекты, используемые для утилизации, обезвреживания, захоронения твердых коммунальных отходов	Муниципальный район



**СХЕМА ТЕРРИТОРИАЛЬНОГО ПЛАНИРОВАНИЯ МУРМАНСКОЙ ОБЛАСТИ
КАРТА ПЛАНИРУЕМОГО РАЗМЕЩЕНИЯ ОБЪЕКТОВ РЕГИОНАЛЬНОГО ЗНАЧЕНИЯ. ОБЪЕКТЫ ЗДРАВООХРАНЕНИЯ**

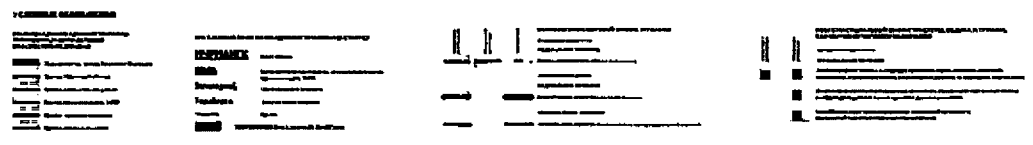
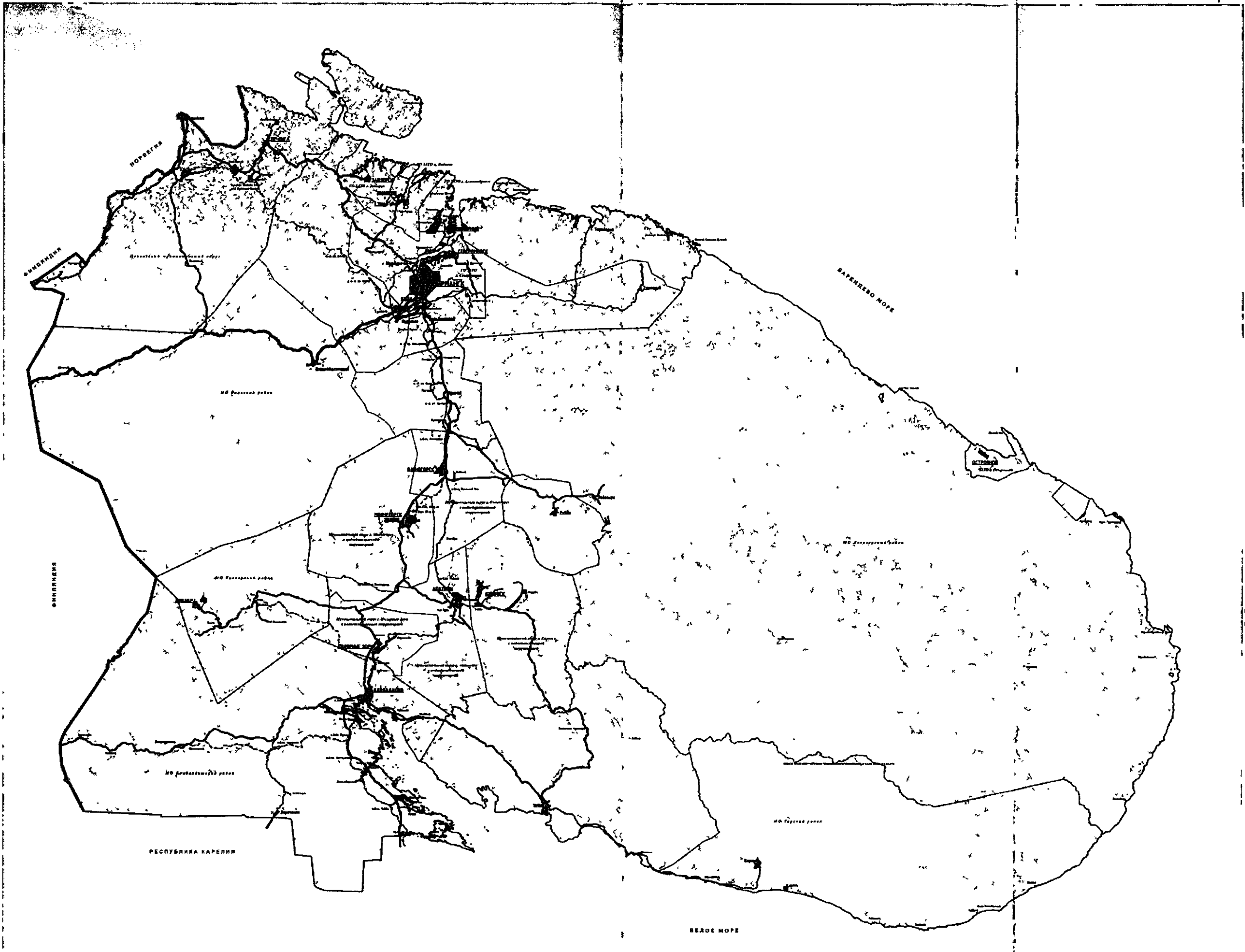
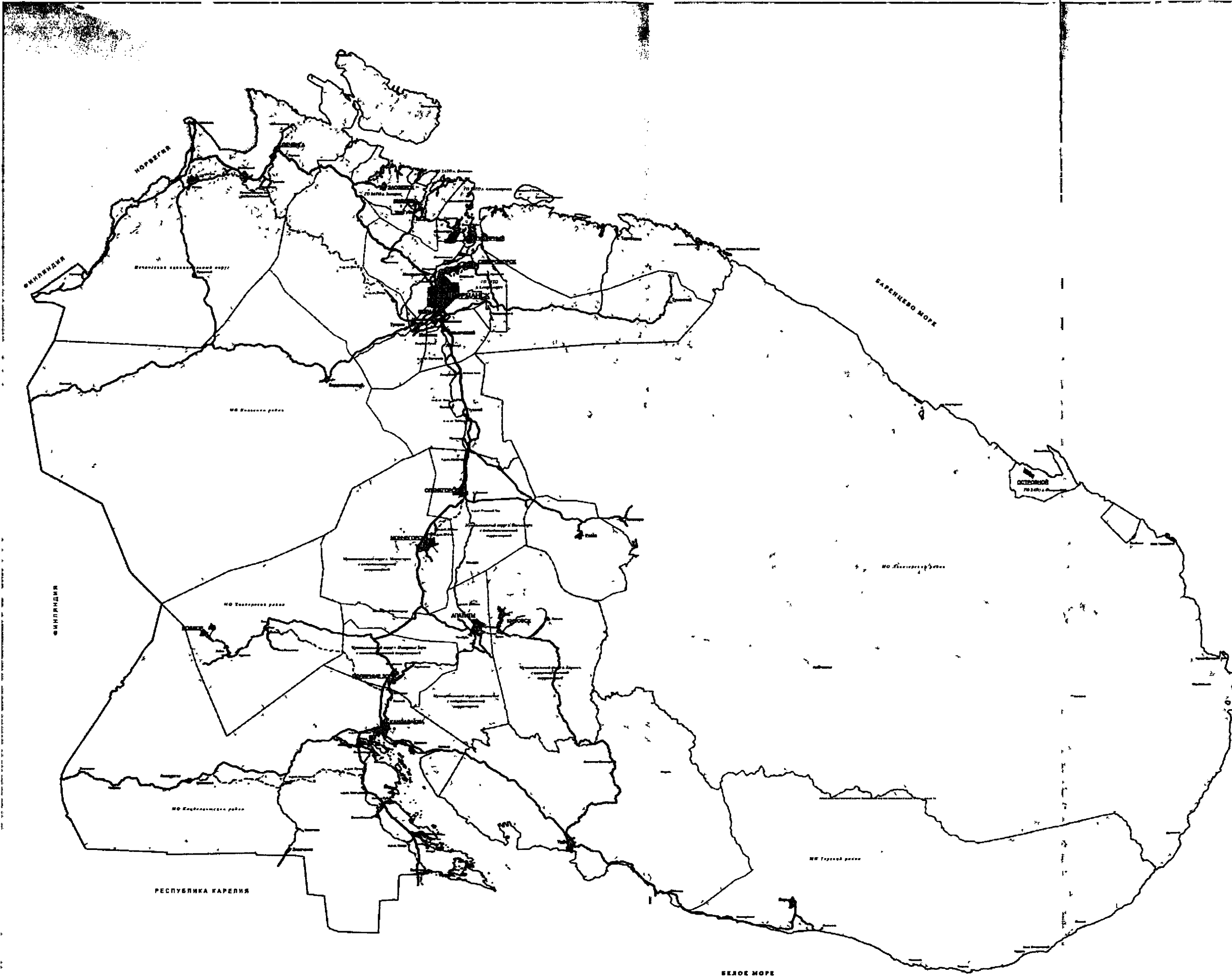


СХЕМА ТЕРРИТОРИАЛЬНОГО ПЛАНИРОВАНИЯ МУРМАНСКОЙ ОБЛАСТИ
КАРТА ПЛАНИРУЕМОГО РАЗМЕЩЕНИЯ ОБЪЕКТОВ РЕГИОНАЛЬНОГО ЗНАЧЕНИЯ. ОБЪЕКТЫ ФИЗИЧЕСКОЙ КУЛЬТУРЫ И СПОРТА



Символы объектов	Символы объектов	Символы объектов	Символы объектов
Объекты физкультуры и спорта	Объекты физкультуры и спорта	Объекты физкультуры и спорта	Объекты физкультуры и спорта
Объекты физкультуры и спорта	Объекты физкультуры и спорта	Объекты физкультуры и спорта	Объекты физкультуры и спорта
Объекты физкультуры и спорта	Объекты физкультуры и спорта	Объекты физкультуры и спорта	Объекты физкультуры и спорта

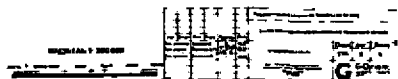
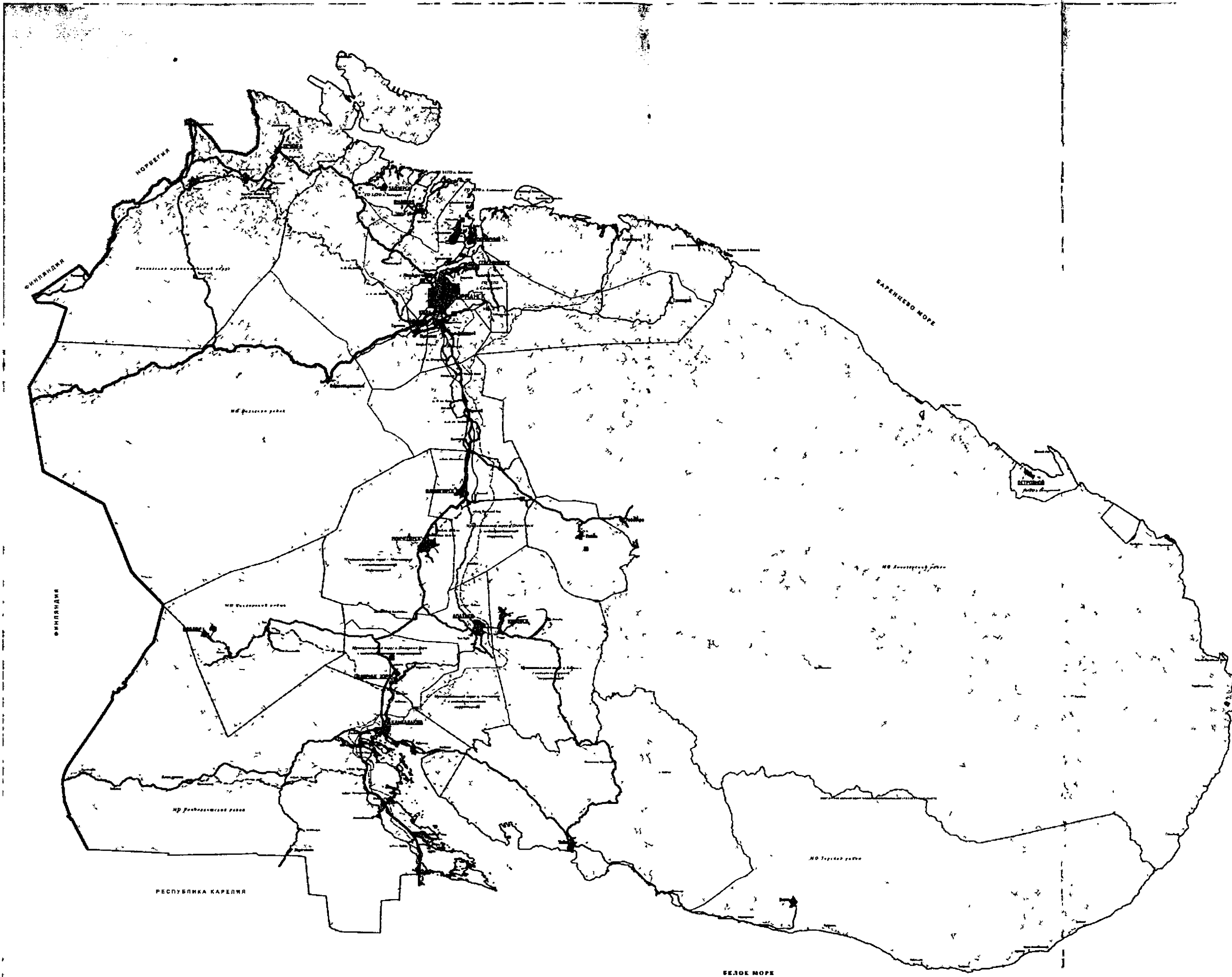
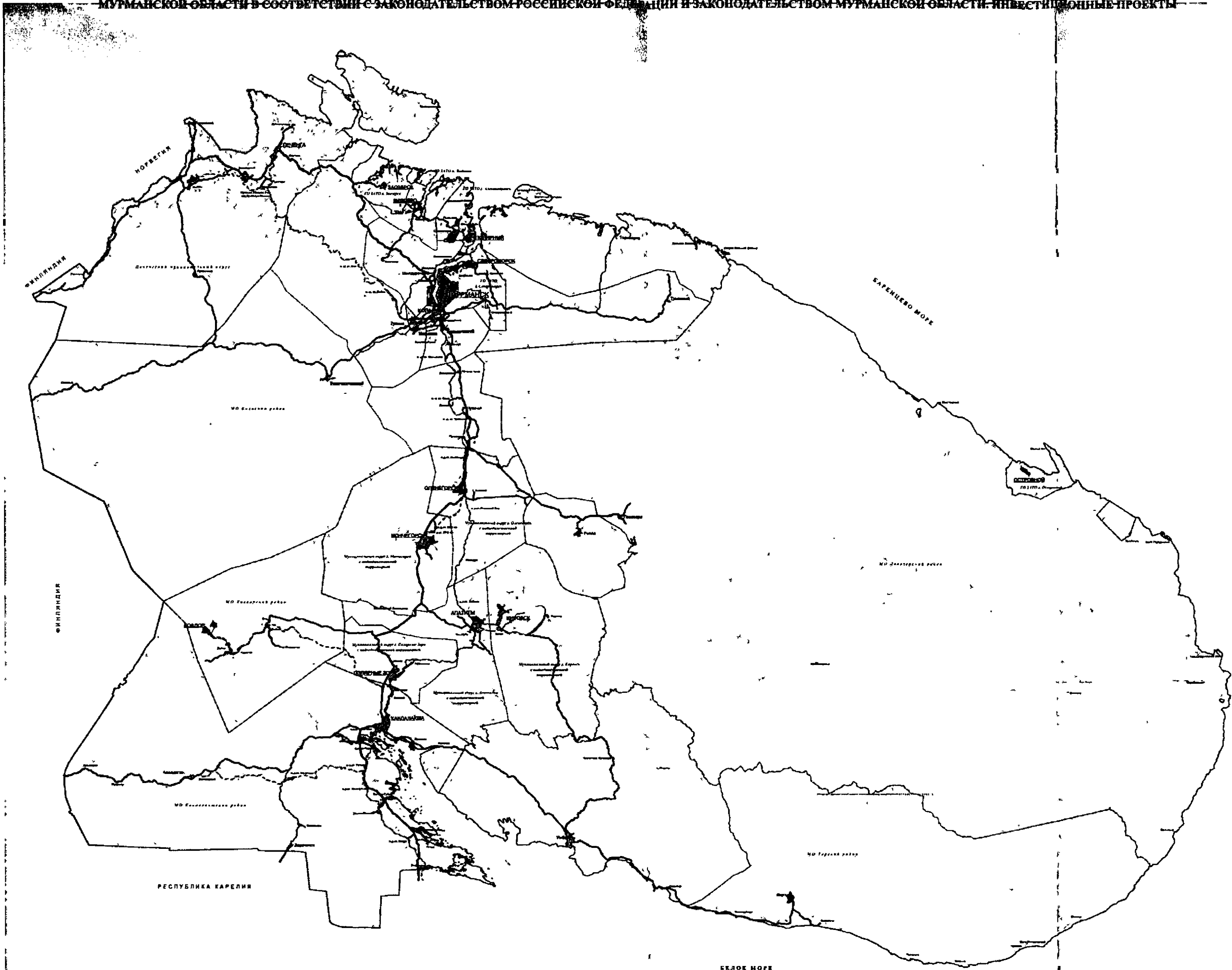


СХЕМА ТЕРРИТОРИАЛЬНОГО ПЛАНИРОВАНИЯ МУРМАНСКОЙ ОБЛАСТИ
КАРТА ПЛАНИРУЕМОГО РАЗМЕЩЕНИЯ ОБЪЕКТОВ РЕГИОНАЛЬНОГО ЗНАЧЕНИЯ. ОБЪЕКТЫ ЭНЕРГЕТИКИ



1	2	3	4	5	6
7	8	9	10	11	12
13	14	15	16	17	18
19	20	21	22	23	24
25	26	27	28	29	30
31	32	33	34	35	36
37	38	39	40	41	42
43	44	45	46	47	48
49	50	51	52	53	54
55	56	57	58	59	60
61	62	63	64	65	66
67	68	69	70	71	72
73	74	75	76	77	78
79	80	81	82	83	84
85	86	87	88	89	90
91	92	93	94	95	96
97	98	99	100	101	102
103	104	105	106	107	108
109	110	111	112	113	114
115	116	117	118	119	120
121	122	123	124	125	126
127	128	129	130	131	132
133	134	135	136	137	138
139	140	141	142	143	144
145	146	147	148	149	150
151	152	153	154	155	156
157	158	159	160	161	162
163	164	165	166	167	168
169	170	171	172	173	174
175	176	177	178	179	180
181	182	183	184	185	186
187	188	189	190	191	192
193	194	195	196	197	198
199	200	201	202	203	204
205	206	207	208	209	210
211	212	213	214	215	216
217	218	219	220	221	222
223	224	225	226	227	228
229	230	231	232	233	234
235	236	237	238	239	240
241	242	243	244	245	246
247	248	249	250	251	252
253	254	255	256	257	258
259	260	261	262	263	264
265	266	267	268	269	270
271	272	273	274	275	276
277	278	279	280	281	282
283	284	285	286	287	288
289	290	291	292	293	294
295	296	297	298	299	300
301	302	303	304	305	306
307	308	309	310	311	312
313	314	315	316	317	318
319	320	321	322	323	324
325	326	327	328	329	330
331	332	333	334	335	336
337	338	339	340	341	342
343	344	345	346	347	348
349	350	351	352	353	354
355	356	357	358	359	360
361	362	363	364	365	366
367	368	369	370	371	372
373	374	375	376	377	378
379	380	381	382	383	384
385	386	387	388	389	390
391	392	393	394	395	396
397	398	399	400	401	402
403	404	405	406	407	408
409	410	411	412	413	414
415	416	417	418	419	420
421	422	423	424	425	426
427	428	429	430	431	432
433	434	435	436	437	438
439	440	441	442	443	444
445	446	447	448	449	450
451	452	453	454	455	456
457	458	459	460	461	462
463	464	465	466	467	468
469	470	471	472	473	474
475	476	477	478	479	480
481	482	483	484	485	486
487	488	489	490	491	492
493	494	495	496	497	498
499	500	501	502	503	504
505	506	507	508	509	510
511	512	513	514	515	516
517	518	519	520	521	522
523	524	525	526	527	528
529	530	531	532	533	534
535	536	537	538	539	540
541	542	543	544	545	546
547	548	549	550	551	552
553	554	555	556	557	558
559	560	561	562	563	564
565	566	567	568	569	570
571	572	573	574	575	576
577	578	579	580	581	582
583	584	585	586	587	588
589	590	591	592	593	594
595	596	597	598	599	600
601	602	603	604	605	606
607	608	609	610	611	612
613	614	615	616	617	618
619	620	621	622	623	624
625	626	627	628	629	630
631	632	633	634	635	636
637	638	639	640	641	642
643	644	645	646	647	648
649	650	651	652	653	654
655	656	657	658	659	660
661	662	663	664	665	666
667	668	669	670	671	672
673	674	675	676	677	678
679	680	681	682	683	684
685	686	687	688	689	690
691	692	693	694	695	696
697	698	699	700	701	702
703	704	705	706	707	708
709	710	711	712	713	714
715	716	717	718	719	720
721	722	723	724	725	726
727	728	729	730	731	732
733	734	735	736	737	738
739	740	741	742	743	744
745	746	747	748	749	750
751	752	753	754	755	756
757	758	759	760	761	762
763	764	765	766	767	768
769	770	771	772	773	774
775	776	777	778	779	780
781	782	783	784	785	786
787	788	789	790	791	792
793	794	795	796	797	798
799	800	801	802	803	804
805	806	807	808	809	810
811	812	813	814	815	816
817	818	819	820	821	822
823	824	825	826	827	828
829	830	831	832	833	834
835	836	837	838	839	840
841	842	843	844	845	846
847	848	849	850	851	852
853	854	855	856	857	858
859	860	861	862	863	864
865	866	867	868	869	870
871	872	873	874	875	876
877	878	879	880	881	882
883	884	885	886	887	888
889	890	891	892	893	894
895	896	897	898	899	900
901	902	903	904	905	906
907	908	909	910	911	912
913	914	915	916	917	918
919	920	921	922	923	924
925	926	927	928	929	930
931	932	933	934	935	936
937	938	939	940	941	942
943	944	945	946	947	948
949	950	951	952	953	954
955	956	957	958	959	960
961	962	963	964	965	966
967	968	969	970	971	972
973	974	975	976	977	978
979	980	981	982	983	984
985	986	987	988	989	990
991	992	993	994	995	996
997	998	999	1000	1001	1002

СХЕМА ТЕРРИТОРИАЛЬНОГО ПЛАНИРОВАНИЯ МУРМАНСКОЙ ОБЛАСТИ
КАРТА ПЛАНИРУЕМОГО РАЗМЕЩЕНИЯ ОБЪЕКТОВ РЕГИОНАЛЬНОГО ЗНАЧЕНИЯ, ИНЫЕ ОБЪЕКТЫ, НЕОБХОДИМЫЕ ДЛЯ ОСУЩЕСТВЛЕНИЯ ПОЛНОМОЧИЙ
МУРМАНСКОЙ ОБЛАСТИ В СООТВЕТСТВИИ С ЗАКОНОДАТЕЛЬСТВОМ РОССИЙСКОЙ ФЕДЕРАЦИИ И ЗАКОНОДАТЕЛЬСТВОМ МУРМАНСКОЙ ОБЛАСТИ. ИНВЕСТИЦИОННЫЕ ПРОЕКТЫ



Символ	Объект
(Symbol)	Объект регионального значения
(Symbol)	Объект федерального значения
(Symbol)	Объект областного значения
(Symbol)	Инвестиционный проект
(Symbol)	Город
(Symbol)	Поселок городского типа
(Symbol)	Село
(Symbol)	Деревня
(Symbol)	Железнодорожная линия
(Symbol)	Автомобильная дорога
(Symbol)	Водный объект
(Symbol)	Лесной объект
(Symbol)	Заповедник
(Symbol)	Охраняемая территория
(Symbol)	Граница области
(Symbol)	Граница района
(Symbol)	Граница населенного пункта
(Symbol)	Граница водного объекта
(Symbol)	Граница лесного участка
(Symbol)	Граница заповедника
(Symbol)	Граница охраняемой территории

Масштаб: 1:500 000
 Дата: 2000 г.
 Издание: 1