



ПРАВИТЕЛЬСТВО МУРМАНСКОЙ ОБЛАСТИ

ПОСТАНОВЛЕНИЕ

от 15.05.2023

№ 361-ПП

Мурманск

О внесении изменений в Перечень рыболовных участков Мурманской области

В соответствии с пунктом 5 статьи 18 Федерального закона от 20.12.2004 № 166-ФЗ «О рыболовстве и сохранении водных биологических ресурсов», по согласованию с Федеральным агентством по рыболовству от 18.04.2023 № 3779-ВС/У05 Правительство Мурманской области **п о с т а н о в л я е т:**

внести в Перечень рыболовных участков Мурманской области, утвержденный постановлением Правительства Мурманской области от 30.12.2019 № 616-ПП (в редакции постановления Правительства Мурманской области от 17.04.2023 № 289-ПП), изменения согласно приложению к настоящему постановлению.

**Губернатор
Мурманской области**

А. Чибис

Приложение
к постановлению Правительства
Мурманской области
от 15.05.2023 № 361-ПП

Изменения в Перечень рыболовных участков Мурманской области

1. В разделе I «Рыболовные участки на озерах и водохранилищах»:

1.1. наименование раздела изложить в редакции «Рыболовные участки на реках, озерах и водохранилищах»:

1.2. дополнить пунктом 30 следующего содержания:

«30	Верхне- Тулумское водохранилище 6	417,1		1	68°10'04,2"	30°36'23,3"	промышленное рыболовство	- точки 1 и 2 соединяются прямой линией по акватории водного объекта; - точки 2 и 3 соединяются линией по береговой линии водного объекта; - точки 3 и 4 соединяются прямой линией по акватории водного объекта; - точки 4 и 5 соединяются линией по береговой линии водного объекта; - точки 5 и 6 соединяются прямой линией по акватории водного объекта; - точки 6 и 1	WGS-84»
				2	68°11'00,0"	30°40'00,9"			
				3	68°10'49,5"	30°42'20,5"			
				4	68°10'45,6"	30°42'00,1"			
				5	68°10'08,8"	30°42'05,7"			
				6	68°10'00,5"	30°41'40,3"			

								соединяются линией по береговой линии водного объекта	
--	--	--	--	--	--	--	--	---	--

2. В разделе II «Рыболовные участки в Баренцевом и Белом морях»:

2.1. Пункт 443 изложить в редакции:

«443	«Белое море, Кандалакшский залив, «Носок»	32,93		1	66°35'14,4"	34°41'46,1"	промышленное рыболовство (добыча (вылов) анадромных видов рыб, предусмотренная статьей 29.1 Федерального закона от 20.12.2004 № 166-ФЗ «О рыболовстве и сохранении водных биологических ресурсов»)	- точки 1, 2, 3, 4, 5, 6, 7, 8 и 1 последовательно соединяются прямой линией по акватории водного объекта	WGS-84»
				2	66°35'11,2"	34°41'57,2"			
				3	66°35'04,8"	34°41'46,1"			
				4	66°34'41,7"	34°41'54,8"			
				5	66°34'26,2"	34°42'14,5"			
				6	66°34'24,2"	34°42'04,2"			
				7	66°34'36,3"	34°41'45,3"			
				8	66°35'09,7"	34°41'32,5"			

2.2. Дополнить пунктами 500 - 513 следующего содержания:

«500	Белое море, Кандалакшский залив, губа Карж 2	21,8		1	66°34'09,8"	34°41'11,6"	промышленное рыболовство (добыча (вылов) анадромных видов рыб, предусмотренная статьей 29.1 Федерального закона от 20.12.2004 № 166-ФЗ «О рыболовстве и сохранении водных биологических ресурсов»)	- точки 1, 2, 3, 4, 5, 6 и 1 последовательно соединяются прямой линией по акватории водного объекта	WGS-84
				2	66°34'03,7"	34°41'04,2"			
				3	66°33'58,3"	34°41'04,2"			
				4	66°33'55,3"	34°40'59,3"			
				5	66°33'49,3"	34°41'22,4"			
				6	66°34'08,4"	34°41'48,4"			

501	Белое море, Кандалакшский залив, м. Морская Корга 2 (Летняя)	19,3		1	66°30'32,0"	35°05'48,0"	промышленное рыболовство (добыча (вылов) анадромных видов рыб, предусмотренная статьей 29.1 Федерального закона от 20.12.2004 № 166-ФЗ «О рыболовстве и сохранении водных биологических ресурсов»)	- точки 1, 2, 3, 4 и 1 последовательно соединяются прямой линией по акватории водного объекта	WGS-84
				2	66°30'25,0"	35°05'32,0"			
				3	66°30'40,0"	35°04'53,0"			
				4	66°30'47,0"	35°05'12,0"			
502	Белое море, р. Ольховка	472,2		1	66°13'38,6"	37°11'54,7"	промышленное рыболовство (добыча (вылов) анадромных видов рыб, предусмотренная статьей 29.1 Федерального закона от 20.12.2004 № 166-ФЗ «О рыболовстве и сохранении водных биологических ресурсов»)	- точки 1, 2, 3, 4 и 1 последовательно соединяются прямой линией по акватории водного объекта	WGS-84
				2	66°12'40,3"	37°16'32,8"			
				3	66°12'04,9"	37°15'51,4"			
				4	66°13'08,5"	37°11'01,6"			
503	Белое море, р. Шумиловский	320,9		1	66°04'39,2"	38°06'06,5"	промышленное рыболовство (добыча (вылов) анадромных видов рыб, предусмотренная статьей 29.1 Федерального закона от 20.12.2004 № 166-ФЗ «О рыболовстве и сохранении водных биологических ресурсов»)	- точки 1, 2, 3, 4, 5, 6, 7 и 1 последовательно соединяются прямой линией по акватории водного объекта	WGS-84
				2	66°04'50,0"	38°06'36,2"			
				3	66°04'50,2"	38°07'28,1"			
				4	66°04'43,2"	38°08'21,9"			
				5	66°04'34,7"	38°10'01,4"			
				6	66°04'01,1"	38°09'28,0"			
				7	66°04'10,4"	38°06'23,2"			
504	Белое море, Тетрино	309,3		1	66°04'30,2"	38°10'26,7"	промышленное рыболовство (добыча (вылов) анадромных видов рыб, предусмотренная статьей 29.1 Федерального закона от 20.12.2004 № 166-ФЗ «О рыболовстве и сохранении водных биологических ресурсов»)	- точки 1, 2, 3, 4, 5 и 1 последовательно соединяются прямой линией по акватории водного объекта	WGS-84
				2	66°04'12,9"	38°12'06,8"			
				3	66°04'03,1"	38°13'08,6"			
				4	66°03'19,2"	38°13'02,4"			
				5	66°03'33,5"	38°10'28,6"			

505	Белое море, Тетрино 2	145,4		1	66°03'42,6"	38°15'29,4"	промышленное рыболовство (добыча (вылов) анадромных видов рыб, предусмотренная статьей 29.1 Федерального закона от 20.12.2004 № 166-ФЗ «О рыболовстве и сохранении водных биологических ресурсов»)	- точки 1, 2, 3, 4, 5 и 1 последовательно соединяются прямой линией по акватории водного объекта	WGS-84
				2	66°03'27,0"	38°16'25,3"			
				3	66°03'22,9"	38°17'09,5"			
				4	66°02'53,9"	38°17'35,4"			
				5	66°03'04,8"	38°15'13,6"			
506	Белое море, м. Каменный	102,7		1	66°03'22,5"	38°17'41,6"	промышленное рыболовство (добыча (вылов) анадромных видов рыб, предусмотренная статьей 29.1 Федерального закона от 20.12.2004 № 166-ФЗ «О рыболовстве и сохранении водных биологических ресурсов»)	- точки 1, 2, 3, 4 и 1 последовательно соединяются прямой линией по акватории водного объекта	WGS-84
				2	66°03'19,8"	38°19'21,1"			
				3	66°03'07,0"	38°20'15,5"			
				4	66°02'54,6"	38°17'51,8"			
507	Белое море, м. Каменный 2	220,7		1	66°03'29,9"	38°22'03,8"	промышленное рыболовство (добыча (вылов) анадромных видов рыб, предусмотренная статьей 29.1 Федерального закона от 20.12.2004 № 166-ФЗ «О рыболовстве и сохранении водных биологических ресурсов»)	- точки 1, 2, 3, 4, 5 и 1 последовательно соединяются прямой линией по акватории водного объекта	WGS-84
				2	66°03'24,0"	38°23'51,3"			
				3	66°03'38,8"	38°25'29,6"			
				4	66°03'01,4"	38°25'40,7"			
				5	66°03'06,1"	38°21'44,5"			
508	Белое море, м. Острый	426,2		1	66°03'42,5"	38°26'52,1"	промышленное рыболовство (добыча (вылов) анадромных видов рыб, предусмотренная статьей 29.1 Федерального закона от 20.12.2004 № 166-ФЗ «О рыболовстве и сохранении водных биологических ресурсов»)	- точки 1, 2, 3, 4 и 1 последовательно соединяются прямой линией по акватории водного объекта	WGS-84
				2	66°03'35,5"	38°32'04,2"			
				3	66°02'57,9"	38°32'11,0"			
				4	66°03'06,9"	38°27'18,6"			

509	Белое море, р. Стрельна	191,6		1	66°03'44,3"	38°32'54,2"	промышленное рыболовство (добыча (вылов) анадромных видов рыб, предусмотренная статьей 29.1 Федерального закона от 20.12.2004 № 166-ФЗ «О рыболовстве и сохранении водных биологических ресурсов»)	- точки 1, 2, 3, 4 и 1 последовательно соединяются прямой линией по акватории водного объекта	WGS-84
				2	66°03'44,9"	38°36'12,9"			
				3	66°03'19,8"	38°36'12,9"			
				4	66°03'19,2"	38°32'59,8"			
510	Белое море, р. Стрельна 2	217,7		1	66°03'49,4"	38°40'07,1"	промышленное рыболовство (добыча (вылов) анадромных видов рыб, предусмотренная статьей 29.1 Федерального закона от 20.12.2004 № 166-ФЗ «О рыболовстве и сохранении водных биологических ресурсов»)	- точки 1, 2, 3, 4 и 1 последовательно соединяются прямой линией по акватории водного объекта	WGS-84
				2	66°04'05,0"	38°42'58,3"			
				3	66°03'39,6"	38°43'44,0"			
				4	66°03'22,1"	38°39'46,7"			
511	Белое море, р. Чапома	125,2		1	66°04'39,2"	38°47'22,5"	промышленное рыболовство (добыча (вылов) анадромных видов рыб, предусмотренная статьей 29.1 Федерального закона от 20.12.2004 № 166-ФЗ «О рыболовстве и сохранении водных биологических ресурсов»)	- точки 1, 2, 3, 4 и 1 последовательно соединяются прямой линией по акватории водного объекта	WGS-84
				2	66°05'08,5"	38°49'14,9"			
				3	66°04'50,7"	38°49'59,4"			
				4	66°04'21,6"	38°47'54,6"			
512	Белое море, р. Чапома 2	187,0		1	66°05'22,3"	38°49'40,9"	промышленное рыболовство (добыча (вылов) анадромных видов рыб, предусмотренная статьей 29.1 Федерального закона от 20.12.2004 № 166-ФЗ «О рыболовстве и сохранении водных биологических ресурсов»)	- точки 1, 2, 3, 4 и 1 последовательно соединяются прямой линией по акватории водного объекта	WGS-84
				2	66°05'52,6"	38°52'05,5"			
				3	66°05'29,5"	38°52'42,6"			
				4	66°04'55,5"	38°50'19,2"			

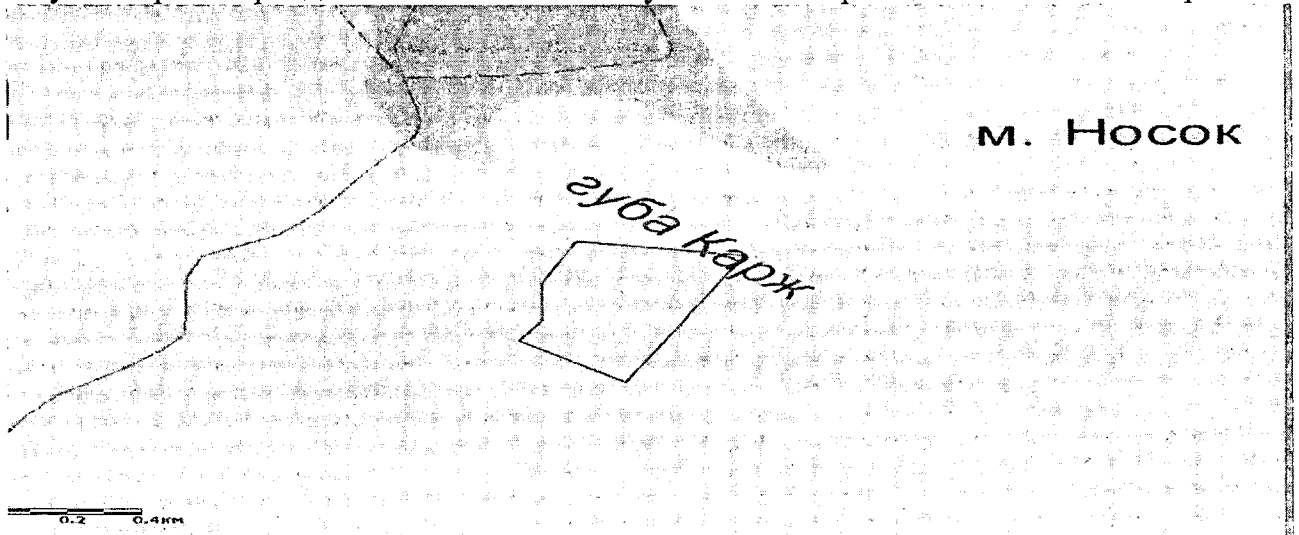
513	Белое море, м. Никодимский	2234,5		1	66°06'09,6"	39°07'20,7"	промышленное рыболовство (добыча (вылов) анадромных видов рыб, предусмотренная статьей 29.1 Федерального закона от 20.12.2004 № 166-ФЗ «О рыболовстве и сохранении водных биологических ресурсов»)	- точки 1, 2, 3, 4, 5, 6, 7 и 1 последовательно соединяются прямой линией по акватории водного объекта	WGS-84»
				2	66°07'14,2"	39°11'23,7"			
				3	66°07'58,3"	39°12'59,1"			
				4	66°09'04,2"	39°18'57,7"			
				5	66°09'29,1"	39°22'35,2"			
				6	66°08'52,3"	39°23'19,1"			
				7	66°05'31,0"	39°07'44,7"			

3. Приложение к Перечню рыболовных участков Мурманской области дополнить картами-схемами № 30 «Верхне-Тулумское водохранилище 6», № 500 «Белое море, Кандалакшский залив, губа Карж 2», № 501 «Белое море, Кандалакшский залив, м. Морская Корга 2 (Летняя)», № 502 «Белое море, р. Ольховка», № 503 «Белое море, р. Шумиловский», № 504 «Белое море, Тетрино», № 505 «Белое море, Тетрино 2», № 506 «Белое море, м. Каменный», № 507 «Белое море, м. Каменный 2», № 508 «Белое море, м. Острый», № 509 «Белое море, р. Стрельна», № 510 «Белое море, р. Стрельна 2», № 511 «Белое море, р. Чапома», № 512 «Белое море, р. Чапома 2», № 513 «Белое море, м. Никодимский» следующего содержания:

«Карта-схема рыболовного участка № 30 «Верхне-Тулумское водохранилище
б» раздела I «Рыболовные участки на озерах и водохранилищах»




Карта-схема рыболовного участка № 500 «Белое море, Кандалакшский залив,
губа Карж 2» раздела II «Рыболовные участки в Баренцевом и Белом морях»



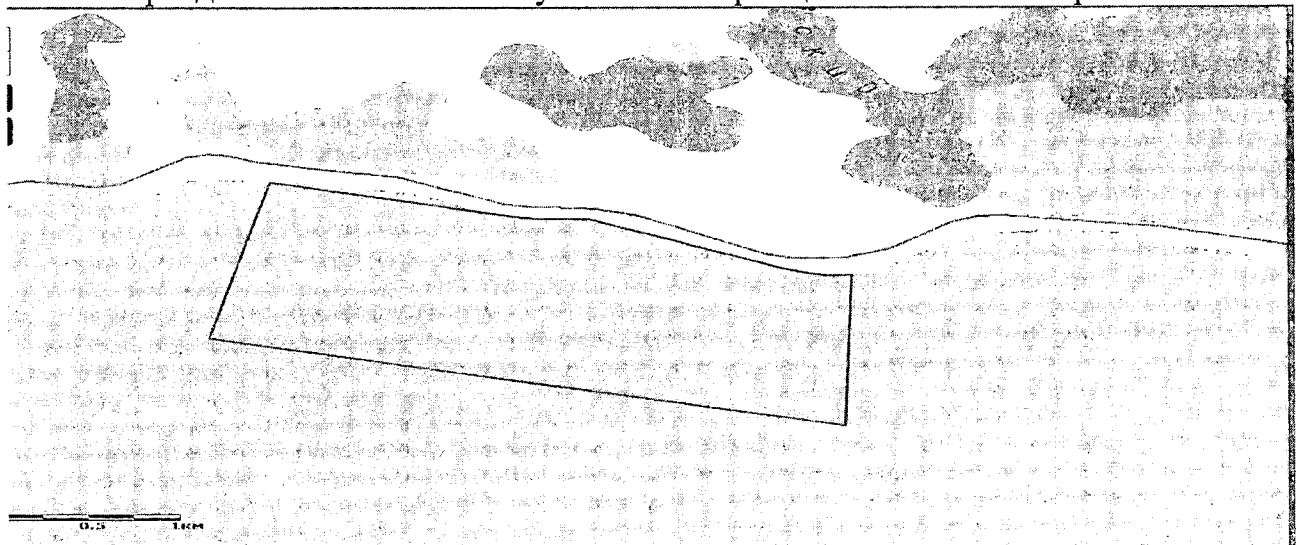
Карта-схема рыболовного участка № 501 «Белое море, Кандалакшский залив,
м. Морская Корга 2 (Летняя)» раздела II «Рыболовные участки в Баренцевом и
Белом морях»



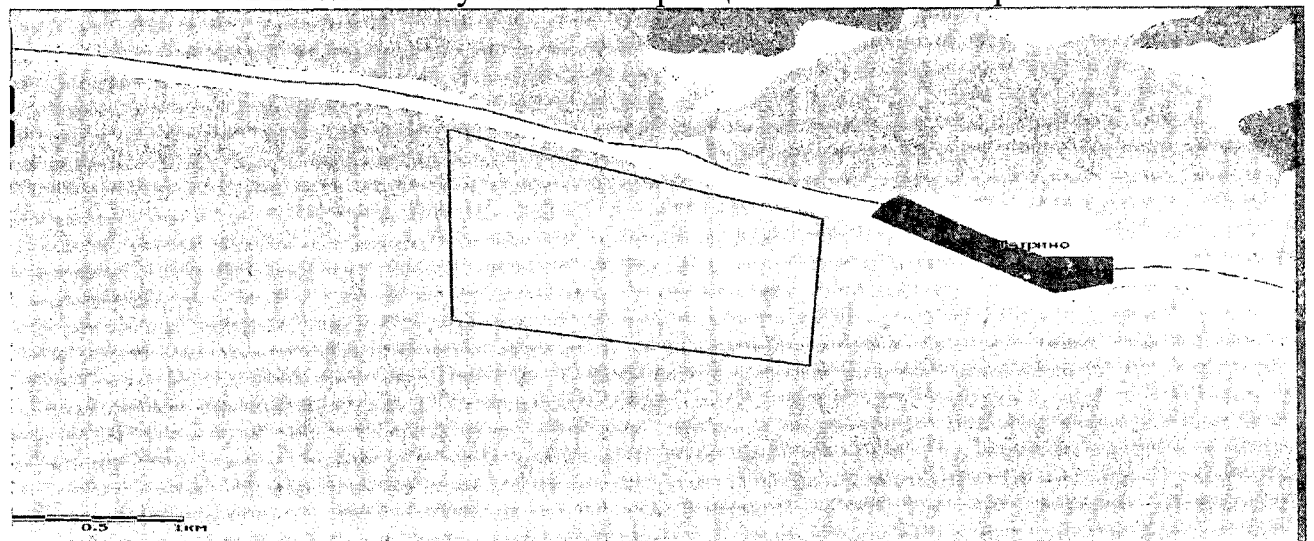
Карта-схема рыболовного участка № 502 «Белое море, р. Ольховка» раздела II
«Рыболовные участки в Баренцевом и Белом морях»



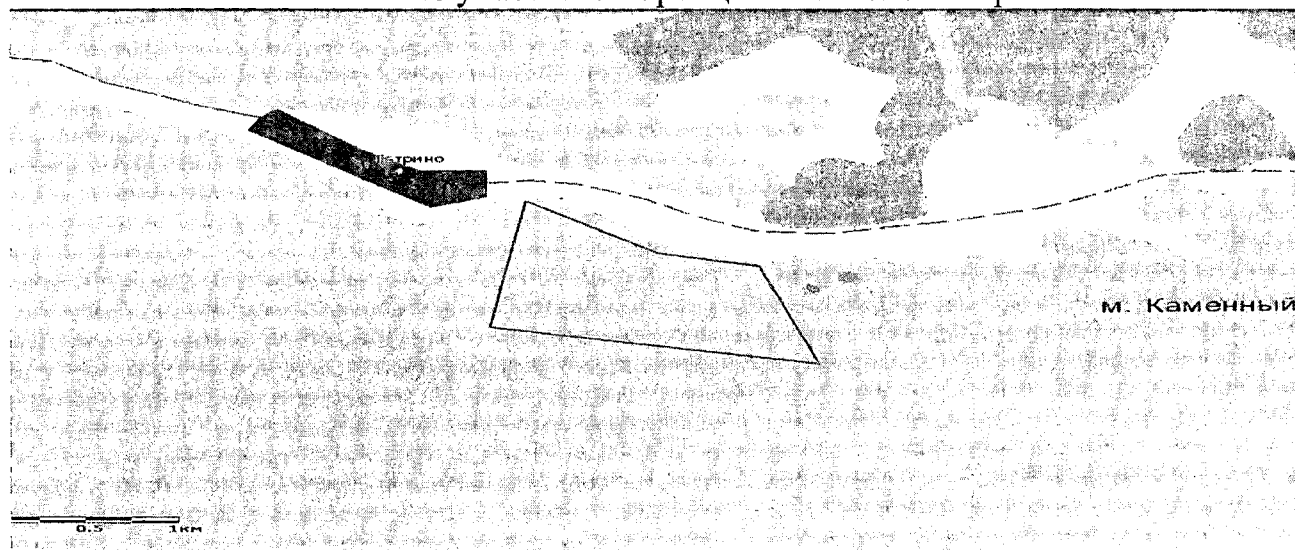
Карта-схема рыболовного участка № 503 «Белое море, р. Шумиловский»
раздела II «Рыболовные участки в Баренцевом и Белом морях»



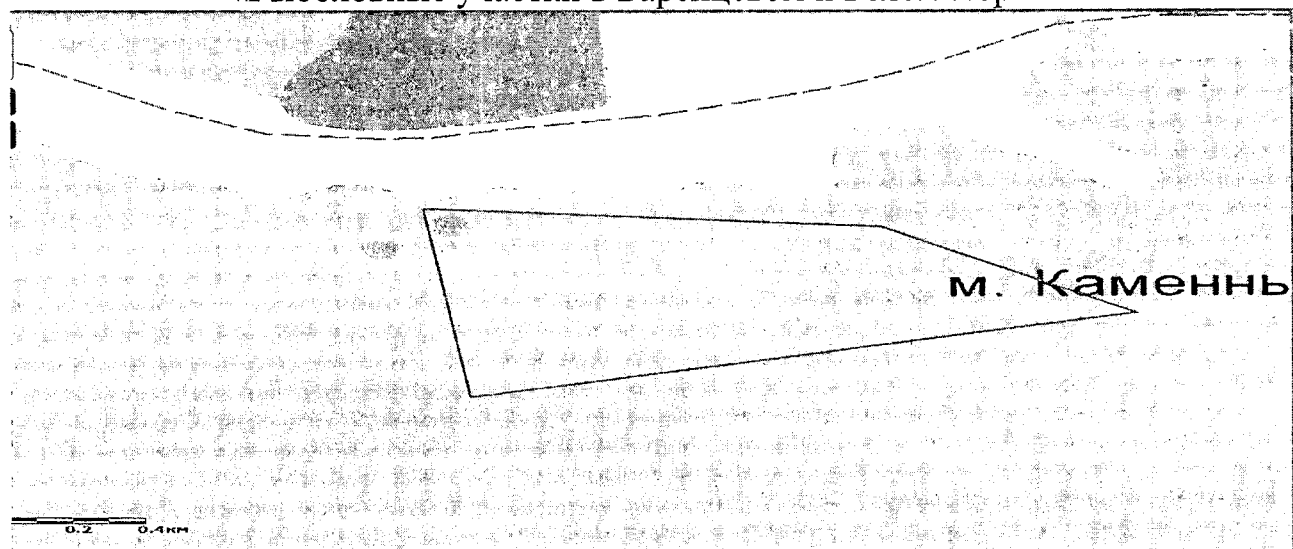
Карта-схема рыболовного участка № 504 «Белое море, Тетрино» раздела II
«Рыболовные участки в Баренцевом и Белом морях»




Карта-схема рыболовного участка № 505 «Белое море, Тетрино 2» раздела II
«Рыболовные участки в Баренцевом и Белом морях»




Карта-схема рыболовного участка № 506 «Белое море, м. Каменный» раздела II
«Рыболовные участки в Баренцевом и Белом морях»




Карта-схема рыболовного участка № 507 «Белое море, м. Каменный 2» раздела II
«Рыболовные участки в Баренцевом и Белом морях»



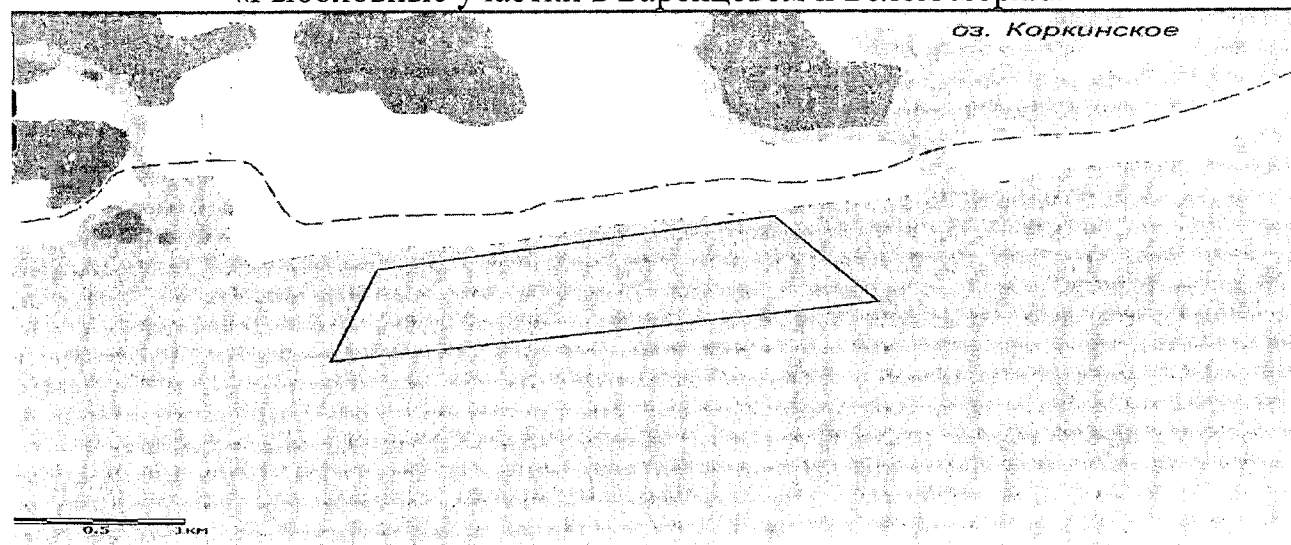
Карта-схема рыболовного участка № 508 «Белое море, м. Острый» раздела II
«Рыболовные участки в Баренцевом и Белом морях»




Карта-схема рыболовного участка № 509 «Белое море, р. Стрельна» раздела II
«Рыболовные участки в Баренцевом и Белом морях»



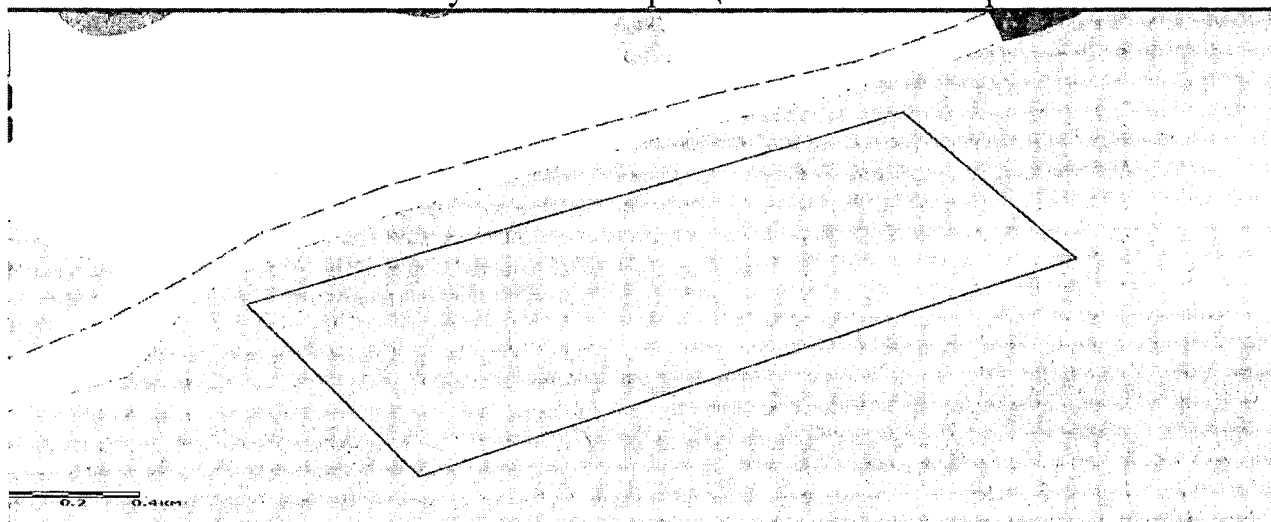
Карта-схема рыболовного участка № 510 «Белое море, р. Стрельна 2» раздела II
«Рыболовные участки в Баренцевом и Белом морях»




Карта-схема рыболовного участка № 511 «Белое море, р. Чапома» раздела II
«Рыболовные участки в Баренцевом и Белом морях»



Карта-схема рыболовного участка № 512 «Белое море, р. Чапома 2» раздела II
«Рыболовные участки в Баренцевом и Белом морях»



Карта-схема рыболовного участка № 513 «Белое море, м. Никодимский»
раздела II «Рыболовные участки в Баренцевом и Белом морях»



4. Карту-схему № 443 «Белое море, Кандалакшский залив, «Носок», прилагаемую к Перечню, изложить в редакции:

