



**ПРАВИТЕЛЬСТВО  
МОСКОВСКОЙ ОБЛАСТИ**

**ПОСТАНОВЛЕНИЕ**

22.11.2024

№

1417-ПП

г. Красногорск

**О внесении изменений в постановление Правительства Московской области от 04.08.2022 № 805/26 «Об утверждении документации по планировке территории для реконструкции автомобильной дороги М-8 «Холмогоры» – Красноармейск в городе Красноармейске Городского округа Пушкинский Московской области»**

В соответствии с Градостроительным кодексом Российской Федерации, Законом Московской области № 36/2007-ОЗ «О Генеральном плане развития Московской области», Схемой территориального планирования транспортного обслуживания Московской области, утвержденной постановлением Правительства Московской области от 25.03.2016 № 230/8 «Об утверждении Схемы территориального планирования транспортного обслуживания Московской области», учитывая решение Градостроительного совета Московской области от 02.10.2024, Правительство Московской области постановляет:

1. Внести в постановление Правительства Московской области от 04.08.2022 № 805/26 «Об утверждении документации по планировке территории для реконструкции автомобильной дороги М-8 «Холмогоры» – Красноармейск в городе Красноармейске Городского округа Пушкинский Московской области» (далее – постановление) следующее изменение:

пункт 4 изложить в следующей редакции:

«4. Контроль за выполнением настоящего постановления возложить на первого заместителя Председателя Правительства Московской области Фомина М.А.».

2. Утвердить прилагаемые изменения, которые вносятся в документацию по планировке территории для реконструкции автомобильной дороги

М-8 «Холмогоры» – Красноармейск в городе Красноармейске Городского округа Пушкинский Московской области, утвержденную постановлением (далее – изменения в документацию по планировке территории).

3. Комитету по архитектуре и градостроительству Московской области в семидневный срок со дня принятия настоящего постановления направить главе Городского округа Пушкинский Московской области изменения в документацию по планировке территории.

4. Министерству информации и молодежной политики Московской области обеспечить официальное опубликование (размещение) настоящего постановления на сайте Правительства Московской области в Интернет-портале Правительства Московской области ([www.mosreg.ru](http://www.mosreg.ru)) и на «Официальном интернет-портале правовой информации» ([www.pravo.gov.ru](http://www.pravo.gov.ru)).

Первый Вице-губернатор Московской области – Председатель Правительства Московской области



И.Н. Габдрахманов

УТВЕРЖДЕНЫ  
постановлением Правительства  
Московской области

от 22.11.2024 № 1417-ПП

**ИЗМЕНЕНИЯ,  
которые вносятся в документацию по планировке территории  
для реконструкции автомобильной дороги М-8 «Холмогоры» –  
Красноармейск в городе Красноармейске Городского округа Пушкинский  
Московской области**

1. Абзац первый изложить в следующей редакции:

«Документация по планировке территории для реконструкции автомобильной дороги М-8 «Холмогоры» – Красноармейск в городе Красноармейске Городского округа Пушкинский Московской области (далее – документация по планировке территории) подготовлена в соответствии с Градостроительным кодексом Российской Федерации, Законом Московской области № 36/2007-ОЗ «О Генеральном плане развития Московской области», Схемой территориального планирования транспортного обслуживания Московской области, утвержденной постановлением Правительства Московской области от 25.03.2016 № 230/8 «Об утверждении Схемы территориального планирования транспортного обслуживания Московской области», с учетом приказа Комитета лесного хозяйства Московской области от 03.11.2023 № 30П-2766 «Об изменении границ земель, на которых расположены леса, выполняющие функции защиты природных и иных объектов (леса, расположенные в лесопарковых и зеленых зонах) Московского учебно-опытного лесничества Московской области», на основании распоряжения Комитета по архитектуре и градостроительству Московской области от 20.05.2024 № 29РВ-445 «О подготовке изменений в документацию по планировке территории для реконструкции автомобильной дороги М-8 «Холмогоры» – Красноармейск в городе Красноармейске Городского округа Пушкинский Московской области»».

2. В разделе 1 «Положение о размещении линейного объекта» проекта планировки территории:

1) таблицу 4 «Перечень координат характерных точек границы зоны планируемого размещения линейного объекта» изложить в следующей редакции:

**Перечень координат характерных точек границы зоны планируемого  
размещения линейного объекта**

Точка	X	Y
1	508919,83	2229236,74
2	508901,31	2229244,50
3	508882,10	2229249,87
4	508884,97	2229263,69
5	508846,36	2229278,01
6	508836,58	2229252,21
7	508833,00	2229252,25
8	508832,23	2229248,83
9	508738,18	2229247,43
10	508732,13	2229246,95
11	508721,60	2229243,74
12	508652,41	2229244,36
13	508610,39	2229253,21
14	508540,29	2229249,75
15	508491,68	2229244,31
16	508465,90	2229238,56
17	508442,81	2229229,03
18	508433,00	2229224,54
19	508420,89	2229217,44
20	508418,78	2229221,58
21	508405,45	2229214,70
22	508407,96	2229209,86
23	508402,23	2229206,50
24	508364,81	2229182,86
25	508071,72	2228996,76
26	508019,98	2228963,99
27	508026,74	2228948,30
28	507954,51	2228903,02
29	507952,65	2228903,33
30	507951,20	2228908,07
31	507934,61	2228898,00
32	507910,22	2228884,89
33	507890,89	2228874,51
34	507873,93	2228865,39
35	507829,99	2228851,62
36	507828,39	2228853,43
37	507796,19	2228841,29
38	507784,10	2228837,39
39	507768,70	2228844,81
40	507711,29	2228827,15
41	507669,63	2228812,54

Точка	X	Y
42	507643,53	2228802,48
43	507626,02	2228792,18
44	507607,67	2228780,84
45	507587,68	2228767,21
46	507555,18	2228744,84
47	507551,60	2228742,46
48	507545,73	2228750,94
49	507538,20	2228746,43
50	507530,03	2228759,01
51	507497,74	2228738,05
52	507413,41	2228679,13
53	507425,99	2228661,12
54	507420,92	2228658,00
55	507410,20	2228651,44
56	507378,28	2228631,75
57	507369,33	2228625,80
58	507371,23	2228624,56
59	507366,20	2228615,08
60	507357,28	2228608,37
61	507348,72	2228601,26
62	507344,75	2228606,61
63	507331,72	2228594,90
64	507318,02	2228579,16
65	507301,81	2228557,34
66	507301,42	2228556,82
67	507299,12	2228548,41
68	507289,23	2228530,41
69	507282,29	2228514,29
70	507276,64	2228497,82
71	507273,95	2228488,88
72	507259,99	2228442,69
73	507241,92	2228385,67
74	507221,66	2228319,80
75	507103,59	2227923,18
76	507091,98	2227885,89
77	507086,58	2227871,71
78	507049,80	2227877,48
79	507041,25	2227820,99
80	507040,87	2227818,47
81	506963,86	2227772,50
82	506958,47	2227769,10

Точка	X	Y
83	506936,84	2227756,95
84	506919,93	2227746,95
85	506856,59	2227710,97
86	506831,96	2227693,64
87	506763,50	2227653,53
88	506759,32	2227661,18
89	506744,30	2227652,61
90	506746,95	2227647,76
91	506723,25	2227633,27
92	506704,20	2227621,56
93	506703,42	2227621,18
94	506698,33	2227618,17
95	506640,92	2227584,75
96	506636,12	2227582,12
97	506632,08	2227582,97
98	506629,41	2227586,82
99	506620,87	2227581,92
100	506624,52	2227577,14
101	506622,98	2227574,49
102	506615,53	2227569,18
103	506599,62	2227559,98
104	506581,10	2227549,30
105	506564,91	2227540,14
106	506544,90	2227528,99
107	506539,01	2227525,76
108	506529,90	2227529,96
109	506523,22	2227541,00
110	506496,56	2227526,32
111	506487,93	2227522,30
112	506492,82	2227513,58
113	506482,96	2227501,97
114	506428,56	2227468,18
115	506430,21	2227465,33
116	506427,23	2227463,49
117	506427,22	2227463,48
118	506412,24	2227454,24
119	506395,25	2227443,76
120	506393,26	2227442,15
121	506391,10	2227440,27
287	506396,25	2227434,05
122	506426,32	2227397,74
123	506435,45	2227409,10
124	506445,32	2227420,46
125	506449,02	2227422,97
126	506444,40	2227429,79

Точка	X	Y
127	506496,18	2227460,28
128	506516,17	2227470,95
129	506524,64	2227457,09
130	506541,44	2227467,20
131	506545,85	2227479,23
132	506566,75	2227489,53
133	506572,04	2227497,78
134	506570,78	2227500,40
135	506569,69	2227499,85
136	506568,79	2227501,69
137	506569,82	2227502,35
138	506569,08	2227503,98
139	506576,51	2227507,66
140	506576,46	2227507,76
141	506587,39	2227513,19
142	506588,59	2227512,63
143	506590,17	2227515,41
144	506593,86	2227513,49
145	506593,21	2227512,25
146	506594,17	2227510,27
147	506599,11	2227513,16
148	506614,85	2227516,49
149	506681,15	2227554,12
150	506681,95	2227566,49
151	506760,06	2227611,92
152	506771,89	2227618,75
153	506785,32	2227626,46
154	506919,79	2227702,98
155	506922,75	2227697,31
156	506936,22	2227704,88
157	506996,60	2227739,03
158	507033,16	2227759,82
159	507036,33	2227766,58
160	507059,65	2227782,20
161	507099,98	2227770,72
162	507102,67	2227781,39
163	507106,74	2227797,76
164	507119,84	2227826,32
165	507119,55	2227840,35
166	507118,93	2227843,97
167	507136,56	2227866,44
168	507136,88	2227866,19
169	507139,19	2227879,50
170	507150,59	2227921,90
171	507159,43	2227919,24

Точка	X	Y
172	507169,01	2227952,49
173	507173,66	2227967,09
174	507177,98	2227970,29
175	507178,09	2227981,79
176	507167,45	2227981,90
177	507172,41	2228000,86
178	507167,88	2228001,51
179	507169,52	2228010,76
180	507174,80	2228010,00
181	507191,18	2228072,60
182	507230,99	2228204,92
183	507236,53	2228223,37
184	507237,56	2228226,77
185	507239,15	2228232,06
186	507244,38	2228248,27
187	507315,90	2228486,00
188	507321,88	2228502,91
189	507334,59	2228516,75
190	507354,62	2228507,32
191	507369,85	2228499,78
192	507379,10	2228535,52
193	507389,55	2228579,90
194	507396,65	2228585,12
195	507412,88	2228595,32
196	507424,55	2228582,53
197	507466,40	2228610,10
198	507474,53	2228597,82
199	507509,17	2228620,58
200	507505,54	2228626,09
201	507522,61	2228637,03
202	507519,37	2228642,08
203	507502,24	2228631,10
204	507492,70	2228645,60
205	507542,90	2228677,83
206	507572,51	2228697,26
207	507573,04	2228701,69
208	507582,01	2228716,04
209	507589,78	2228719,88
210	507605,19	2228719,77
211	507608,89	2228722,28
212	507642,20	2228744,87
213	507662,38	2228755,71
214	507686,72	2228767,32
215	507702,21	2228772,88
216	507754,27	2228789,17

Точка	X	Y
217	507751,46	2228794,11
218	507763,40	2228797,67
219	507766,70	2228798,65
220	507769,45	2228793,81
221	507825,23	2228806,30
222	507844,45	2228812,41
223	507871,76	2228821,09
224	507873,22	2228821,82
225	507880,97	2228825,65
226	507888,81	2228828,41
227	507896,56	2228831,26
228	507904,28	2228834,25
229	507911,96	2228837,36
230	507919,59	2228840,58
231	507927,17	2228843,92
232	507934,70	2228847,38
233	507942,17	2228850,95
234	507949,70	2228854,70
235	507957,17	2228858,57
236	507964,57	2228862,55
237	507971,91	2228866,65
238	507979,19	2228870,86
239	507986,40	2228875,19
240	507993,54	2228879,63
241	508000,61	2228884,18
242	508257,39	2229052,35
243	508265,83	2229041,39
244	508276,77	2229049,86
245	508269,21	2229060,10
246	508417,72	2229157,36
247	508462,00	2229165,99
248	508472,53	2229181,40
249	508488,42	2229187,07
250	508508,15	2229192,66
251	508530,00	2229198,39
252	508544,49	2229200,92
253	508591,10	2229203,40
254	508833,23	2229203,25
255	508861,21	2229202,99
256	508865,88	2229202,65
257	508872,80	2229201,69
258	508879,83	2229199,95
259	508894,26	2229194,63
260	508899,84	2229192,14
261	507361,45	2228574,84

Точка	X	Y
262	507359,83	2228573,27
263	507349,97	2228559,95
264	507351,51	2228559,41
265	507349,72	2228554,15
266	507348,88	2228554,45
267	507347,81	2228553,95
268	507346,93	2228551,52
269	507347,44	2228550,42
270	507348,28	2228550,12
271	507346,44	2228544,59
272	507345,77	2228544,80
273	507340,48	2228529,27
274	507354,67	2228524,43
275	507361,10	2228542,87
276	507367,84	2228553,83
277	507370,42	2228561,17
278	507372,67	2228569,52

Точка	X	Y
279	507375,56	2228576,86
280	507377,18	2228581,33
281	507375,04	2228583,39
282	507370,33	2228583,66
283	507369,97	2228583,32
284	507367,63	2228580,97
285	507363,94	2228577,13
286	507363,68	2228575,09
288	507155,89	2227963,75
289	507163,29	2227986,24
290	507158,06	2227987,93
291	507150,80	2227965,48

»;

2) примечание к таблице 4 «Перечень координат характерных точек границы зоны планируемого размещения линейного объекта» признать утратившим силу;

3) примечание к таблице 5 «Перечень координат характерных точек границ зон планируемого размещения линейных объектов, подлежащих реконструкции в связи с изменением их местоположения»<sup>1</sup> признать утратившим силу;

4) подраздел «Информация о необходимости осуществления мероприятий по сохранению объектов культурного наследия от возможного негативного воздействия в связи с размещением линейного объекта» изложить в следующей редакции:

**«Информация о необходимости осуществления мероприятий  
по сохранению объектов культурного наследия от возможного негативного  
воздействия в связи с размещением линейного объекта**

На земельных участках в границах данного проектирования отсутствуют объекты культурного наследия, включенные в единый государственный реестр объектов культурного наследия (памятников истории и культуры) народов Российской Федерации, а также выявленные объекты культурного наследия.

Границы территории, в отношении которой разработана данная документация, граничат с территорией объекта культурного наследия регионального значения «Комплекс «Вознесенской мануфактуры», XIX – нач. XX в.: ворота фабричные

<sup>1</sup> Перечень координат характерных точек границ зон планируемого размещения линейных объектов, подлежащих реконструкции в связи с изменением их местоположения, утвержденный Постановлением Правительства Московской области от 04.08.2022 № 805/26 «Об утверждении документации по планировке территории для реконструкции автомобильной дороги М-8 «Холмогоры» – Красноармейск в городе Красноармейске Городского округа Пушкинский Московской области» оставить без изменений.

«Московские» по адресу: Московская область, городской округ Пушкинский, город Красноармейск.

В соответствии с постановлением Правительства Московской области от 15.12.2022 № 1392/44 «Об установлении зон охраны объекта культурного наследия регионального значения «Комплекс «Вознесенской мануфактуры», XIX – нач. XX вв.», расположенного по адресу: Московская область, Городской округ Пушкинский, город Красноармейск, улица Свердлова, дома 2, 4, 11, пересечение улицы Академика Янгеля и улицы Чкалова, и об утверждении требований к градостроительным регламентам в границах территорий данных зон» территория, в отношении которой разработана документация, частично находится в границах охранной зоны, зоны регулирования застройки и хозяйственной деятельности и в границах зоны охраняемого природного ландшафта.

При разработке проекта реконструкции автомобильной дороги необходимо предусмотреть раздел по обеспечению сохранности объектов культурного наследия.

В соответствии со ст. 28, 30, 31, 32, 36, 45.1 Федерального закона от 25.06.2002 № 73-ФЗ «Об объектах культурного наследия (памятниках истории и культуры) народов Российской Федерации» (далее – Федеральный закон) перед началом землеустроительных, земляных, строительных, мелиоративных, хозяйственных и иных работ на территории, для которой подготовлена данная документация по планировке территории, заказчик работ обязан обеспечить проведение и финансирование государственной историко-культурной экспертизы земельного участка, подлежащего воздействию земляных, строительных, мелиоративных, хозяйственных и иных работ, путем археологической разведки, в порядке, установленном ст. 45.1 Федерального закона и Положением о государственной историко-культурной экспертизе, утвержденным Постановлением Правительства Российской Федерации от 15.07.2009 № 569.»;

5) таблицу 7 «Перечень координат характерных точек красных линий (приложение к чертежам красных линий)» изложить в следующей редакции:

«Таблица 7

**Перечень координат характерных точек красных линий  
(приложение к чертежу красных линий)**

Точка	X	Y
1	508919,83	2229236,74
2	508901,31	2229244,50
3	508882,10	2229249,87
4	508884,97	2229263,69
5	508846,36	2229278,01
6	508836,58	2229252,21
7	508833,00	2229252,25
8	508832,23	2229248,83
9	508738,18	2229247,43
10	508732,13	2229246,95

Точка	X	Y
11	508721,60	2229243,74
12	508652,41	2229244,36
13	508610,39	2229253,21
14	508540,29	2229249,75
15	508491,68	2229244,31
16	508465,90	2229238,56
17	508442,81	2229229,03
18	508433,00	2229224,54
19	508420,89	2229217,44
20	508418,78	2229221,58



Точка	X	Y
21	508405,45	2229214,70
22	508407,96	2229209,86
23	508402,23	2229206,50
24	508364,81	2229182,86
25	508071,72	2228996,76
26	508019,98	2228963,99
27	508026,74	2228948,30
28	507954,51	2228903,02
29	507952,65	2228903,33
30	507951,20	2228908,07
31	507934,61	2228898,00
32	507910,22	2228884,89
33	507890,89	2228874,51
34	507873,93	2228865,39
35	507829,99	2228851,62
36	507828,39	2228853,43
37	507796,19	2228841,29
38	507784,10	2228837,39
39	507768,70	2228844,81
40	507711,29	2228827,15
41	507669,63	2228812,54
42	507643,53	2228802,48
43	507626,02	2228792,18
44	507607,67	2228780,84
45	507587,68	2228767,21
46	507555,18	2228744,84
47	507551,60	2228742,46
48	507540,31	2228737,66
49	507510,53	2228718,34
50	507497,74	2228738,05
51	507368,11	2228647,48
52	507378,28	2228631,75
53	507369,33	2228625,80
54	507371,23	2228624,56
55	507366,20	2228615,08
56	507357,28	2228608,37
57	507348,72	2228601,26
58	507344,75	2228606,61
59	507331,72	2228594,90
60	507318,02	2228579,16
61	507307,64	2228565,20

Точка	X	Y
62	507301,42	2228556,82
63	507299,12	2228548,41
64	507289,23	2228530,41
65	507282,29	2228514,29
66	507276,64	2228497,82
67	507273,95	2228488,88
68	507049,80	2227877,48
69	507041,25	2227820,99
70	507040,87	2227818,47
71	506963,86	2227772,50
72	506958,47	2227769,10
73	506936,84	2227756,95
74	506919,93	2227746,95
75	506856,59	2227710,97
76	506831,96	2227693,64
77	506763,50	2227653,53
78	506759,32	2227661,18
79	506744,30	2227652,61
80	506746,95	2227647,76
81	506723,25	2227633,27
82	506704,20	2227621,56
83	506703,42	2227621,18
84	506698,33	2227618,17
85	506640,92	2227584,75
86	506636,12	2227582,12
87	506632,08	2227582,97
88	506629,41	2227586,82
89	506620,87	2227581,92
90	506624,52	2227577,14
91	506622,98	2227574,49
92	506615,53	2227569,18
93	506599,62	2227559,98
94	506581,10	2227549,30
95	506564,91	2227540,14
96	506544,90	2227528,99
97	506539,01	2227525,76
98	506529,90	2227529,96
99	506523,22	2227541,00
100	506496,56	2227526,32
101	506487,93	2227522,30
102	506492,82	2227513,58

Точка	X	Y
103	506482,96	2227501,97
104	506428,56	2227468,18
105	506430,21	2227465,33
106	506427,23	2227463,49
107	506427,22	2227463,48
108	506412,24	2227454,24
109	506395,25	2227443,76
110	506390,58	2227440,88
111	506426,32	2227397,74
112	506432,46	2227405,38
113	506445,32	2227420,46
114	506449,02	2227422,97
115	506444,40	2227429,79
116	506496,18	2227460,28
117	506516,17	2227470,95
118	506524,64	2227457,09
119	506541,44	2227467,20
120	506545,85	2227479,23
121	506566,75	2227489,53
122	506572,04	2227497,78
123	506570,78	2227500,40
124	506569,69	2227499,85
125	506568,79	2227501,69
126	506569,82	2227502,35
127	506569,08	2227503,98
128	506576,51	2227507,66
129	506576,46	2227507,76
130	506587,39	2227513,19
131	506588,59	2227512,63
132	506590,17	2227515,41
133	506593,86	2227513,49
134	506593,21	2227512,25
135	506594,17	2227510,27
136	506599,11	2227513,16
137	506614,85	2227516,49
138	506681,15	2227554,12
139	506681,95	2227566,49
140	506760,06	2227611,92
141	506771,89	2227618,75
142	506785,32	2227626,46
143	506919,79	2227702,98

Точка	X	Y
144	506922,75	2227697,31
145	506936,22	2227704,88
146	506942,91	2227693,19
147	507003,30	2227727,33
148	507024,42	2227728,72
149	507043,94	2227719,67
150	507099,98	2227770,72
151	507102,67	2227781,39
152	507106,74	2227797,76
153	507119,84	2227826,32
154	507119,55	2227840,35
155	507118,93	2227843,97
156	507136,56	2227866,44
157	507136,88	2227866,19
158	507139,19	2227879,50
159	507150,59	2227921,90
160	507159,43	2227919,24
161	507169,01	2227952,49
162	507173,66	2227967,09
163	507177,98	2227970,29
164	507178,09	2227981,79
165	507167,45	2227981,90
166	507172,41	2228000,86
167	507167,88	2228001,51
168	507169,52	2228010,76
169	507174,80	2228010,00
170	507191,18	2228072,60
171	507230,99	2228204,92
172	507236,53	2228223,37
173	507237,56	2228226,77
174	507238,64	2228230,35
175	507244,38	2228248,27
176	507315,90	2228486,00
177	507321,88	2228502,91
178	507334,59	2228516,75
179	507354,62	2228507,32
180	507369,85	2228499,78
181	507379,10	2228535,52
182	507561,37	2228689,95
183	507572,51	2228697,26
184	507573,04	2228701,69

Точка	X	Y
185	507582,01	2228716,04
186	507589,78	2228719,88
187	507605,19	2228719,77
188	507608,89	2228722,28
189	507662,38	2228755,71
190	507686,72	2228767,32
191	507702,21	2228772,88
192	507739,62	2228784,59
193	507754,27	2228789,17
194	507751,46	2228794,11
195	507763,40	2228797,67
196	507766,70	2228798,65
197	507769,45	2228793,81
198	507825,23	2228806,30
199	507844,45	2228812,41
200	507871,76	2228821,09
201	507873,22	2228821,82
202	507880,97	2228825,65
203	507888,81	2228828,41
204	507896,56	2228831,26
205	507904,28	2228834,25
206	507911,96	2228837,36
207	507919,59	2228840,58
208	507927,17	2228843,92
209	507934,70	2228847,38
210	507942,17	2228850,95
211	507949,70	2228854,70
212	507957,17	2228858,57
213	507964,57	2228862,55
214	507971,91	2228866,65
215	507979,19	2228870,86
216	507986,40	2228875,19
217	507993,54	2228879,63
218	508000,61	2228884,18
219	508257,39	2229052,35
220	508269,21	2229060,10
221	508417,72	2229157,36
222	508462,00	2229165,99
223	508472,53	2229181,40
224	508488,42	2229187,07
225	508508,15	2229192,66

Точка	X	Y
226	508530,00	2229198,39
227	508544,49	2229200,92
228	508591,10	2229203,40
229	508833,23	2229203,25
230	508861,21	2229202,99
231	508865,88	2229202,65
232	508872,80	2229201,69
233	508879,83	2229199,95
234	508894,26	2229194,63
235	508899,84	2229192,14
236	507359,83	2228573,27
237	507349,97	2228559,95
238	507351,51	2228559,41
239	507349,72	2228554,15
240	507348,88	2228554,45
241	507347,81	2228553,95
242	507346,93	2228551,52
243	507347,44	2228550,42
244	507348,28	2228550,12
245	507346,44	2228544,59
246	507345,77	2228544,80
247	507340,48	2228529,27
248	507354,67	2228524,43
249	507361,10	2228542,87
250	507367,84	2228553,83
251	507370,42	2228561,17
252	507372,67	2228569,52
253	507375,56	2228576,86
254	507377,18	2228581,33
255	507375,04	2228583,39
256	507370,33	2228583,66
257	507369,97	2228583,32
258	507367,63	2228580,97
259	507363,94	2228577,13
260	507363,68	2228575,09
261	507361,45	2228574,84
262	507155,89	2227963,75
263	507163,29	2227986,24
264	507158,06	2227987,93
265	507150,80	2227965,48

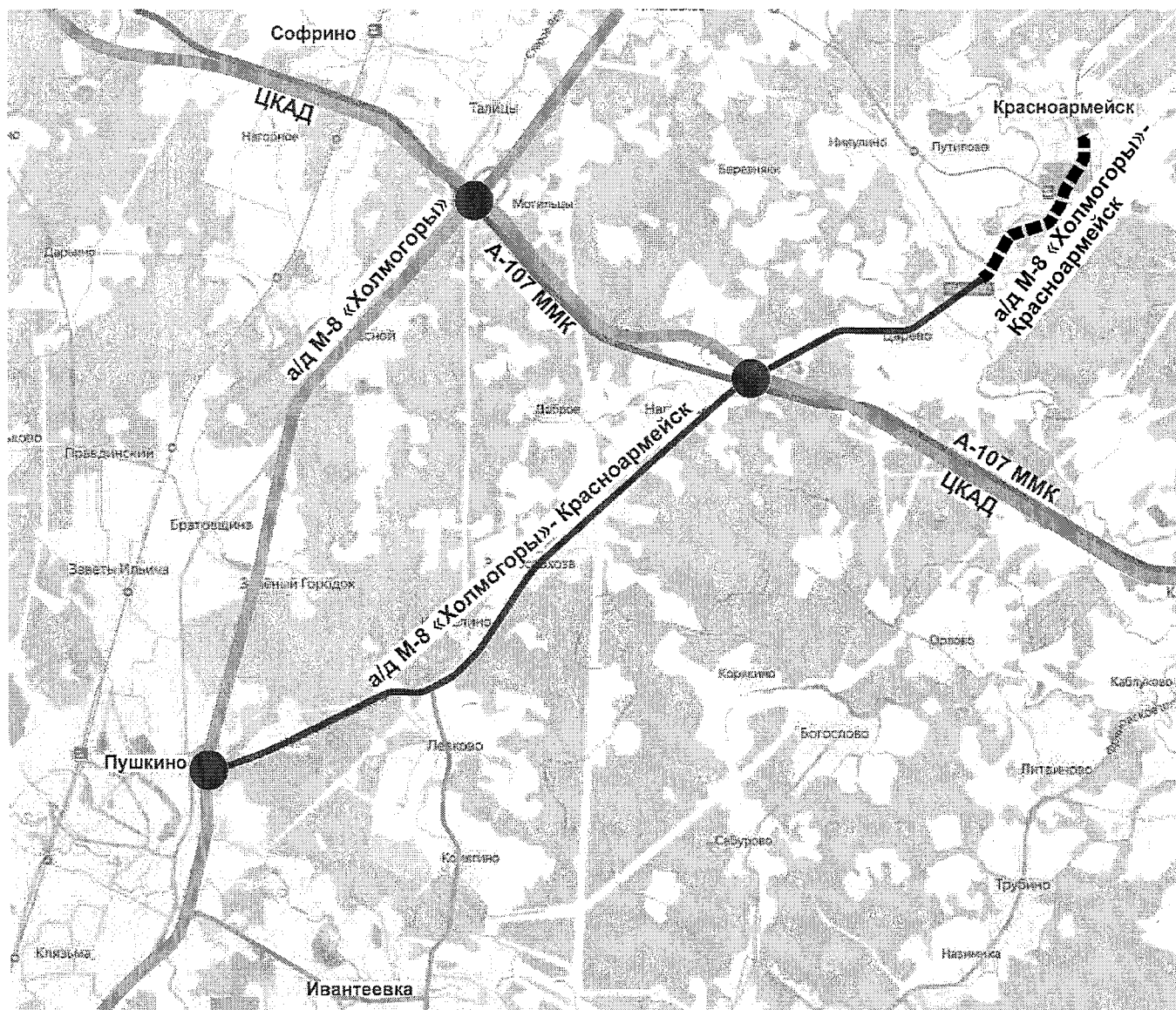
б) примечание к таблице 7 «Перечень координат характерных точек красных линий» признать утратившим силу;

3. Раздел 2 «Графическая часть» проекта планировки территории изложить в следующей редакции:

**«Документация по планировке территории для реконструкции автомобильной дороги М-8 «Холмогоры» – Красноармейск в городе Красноармейске  
Городского округа Пушкинский Московской области  
Проект планировки территории**



**Раздел 2. Графическая часть**

Схема расположения элемента планировочной структуры







**Документация по планировке территории для реконструкции автомобильной дороги  
М-8 «Холмогоры» – Красноармейск в городе Красноармейске  
Городского округа Пушкинский Московской области  
Проект планировки территории**




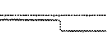
### УСЛОВНЫЕ ОБОЗНАЧЕНИЯ

-  существующие красные линии
-  устанавливаемые красные линии с номерами характерных точек

### ГРАНИЦЫ

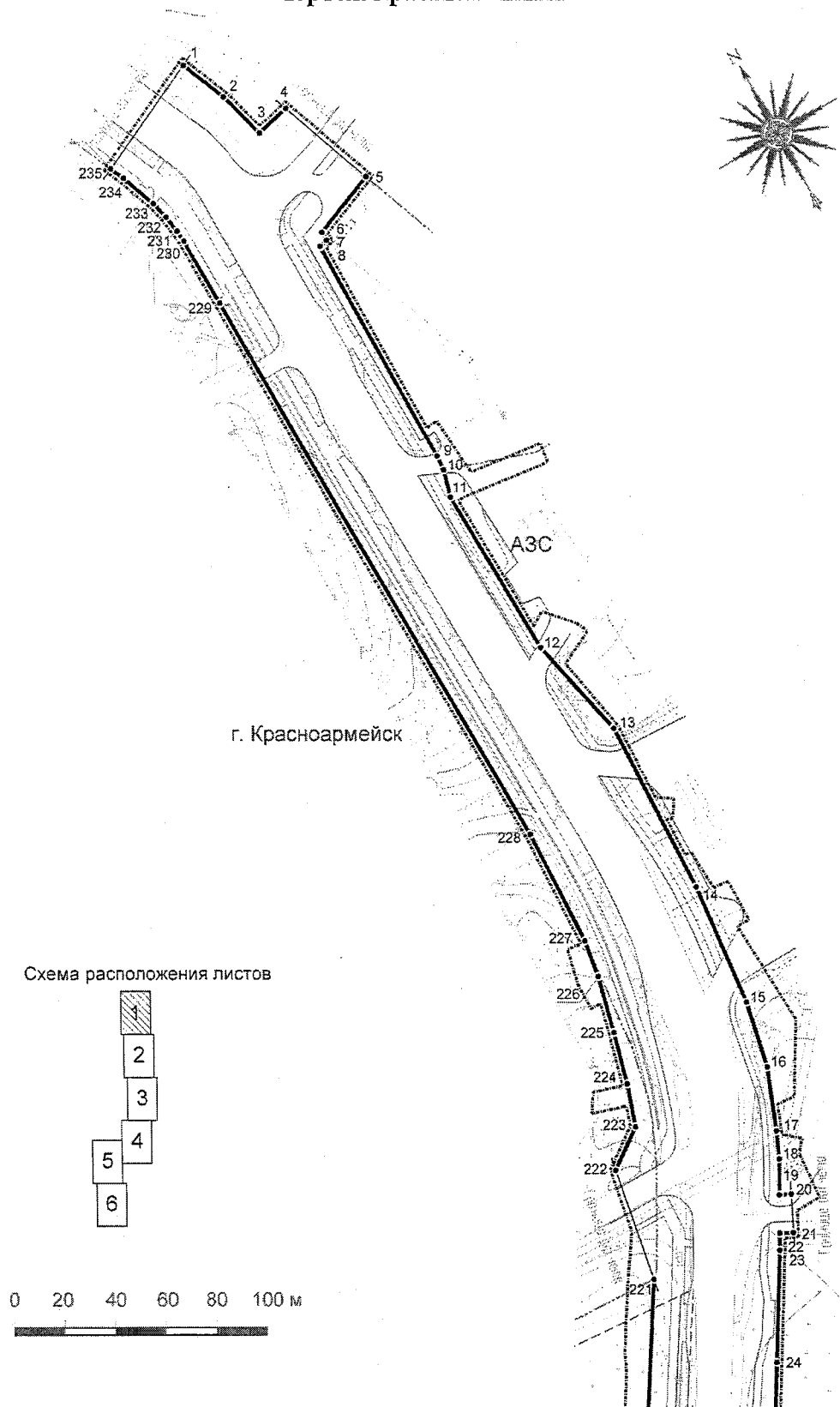
-  зоны планируемого размещения линейного объекта - автомобильной дороги М-8 «Холмогоры» - Красноармейск с номерами характерных точек
-  территории, в отношении которой осуществляется подготовка проекта планировки автомобильной дороги М-8 «Холмогоры» - Красноармейск
-  населенных пунктов
-  земель государственного лесного фонда

### ТРАНСПОРТНАЯ ИНФРАСТРУКТУРА

-  существующее автомобильное мостовое сооружение
-  планируемый мостовой пешеходный переход
-  автомобильные дороги
-  тротуары

3.1. Проект планировки территории «Чертеж красных линий» изложить в следующей редакции:

**«Документация по планировке территории для реконструкции автомобильной дороги М-8 «Холмогоры» – Красноармейск в городе Красноармейске  
Городского округа Пушкинский Московской области  
Проект планировки территории  
Чертеж красных линий**



Документация по планировке территории для реконструкции автомобильной дороги  
М-8 «Холмогоры» – Красноармейск в городе Красноармейске  
Городского округа Пушкинский Московской области  
Проект планировки территории  
Чертеж красных линий


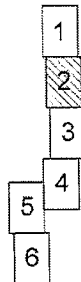
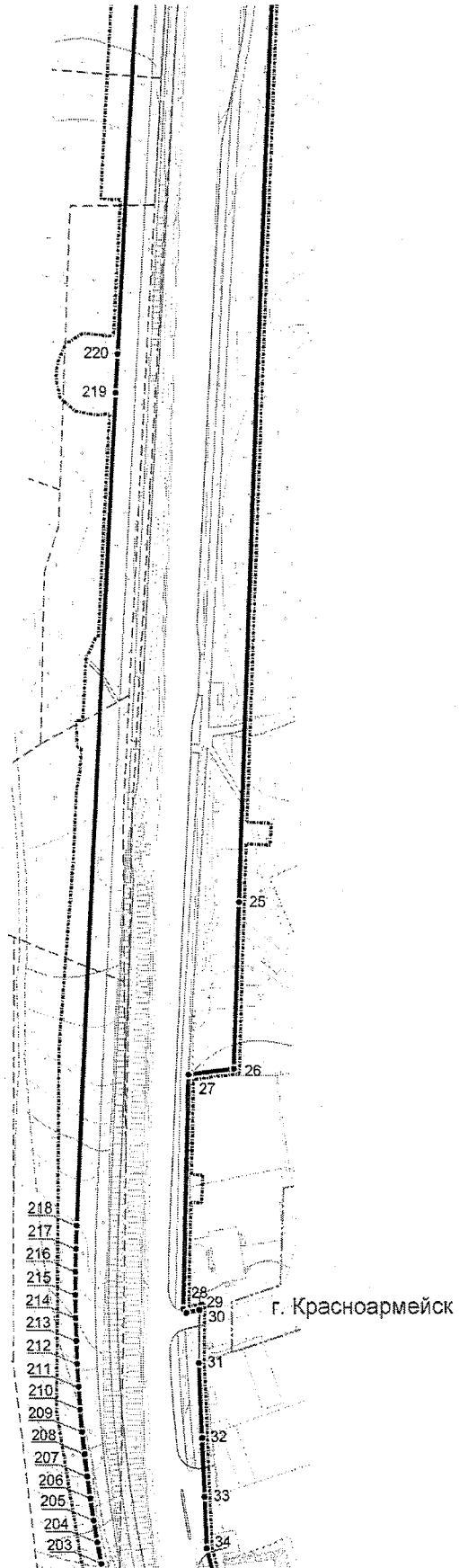


Схема расположения листов



0 20 40 60 80 100 м



Документация по планировке территории для реконструкции автомобильной дороги  
М-8 «Холмогоры» – Красноармейск в городе Красноармейске  
Городского округа Пушкинский Московской области  
Проект планировки территории  
Чертеж красных линий

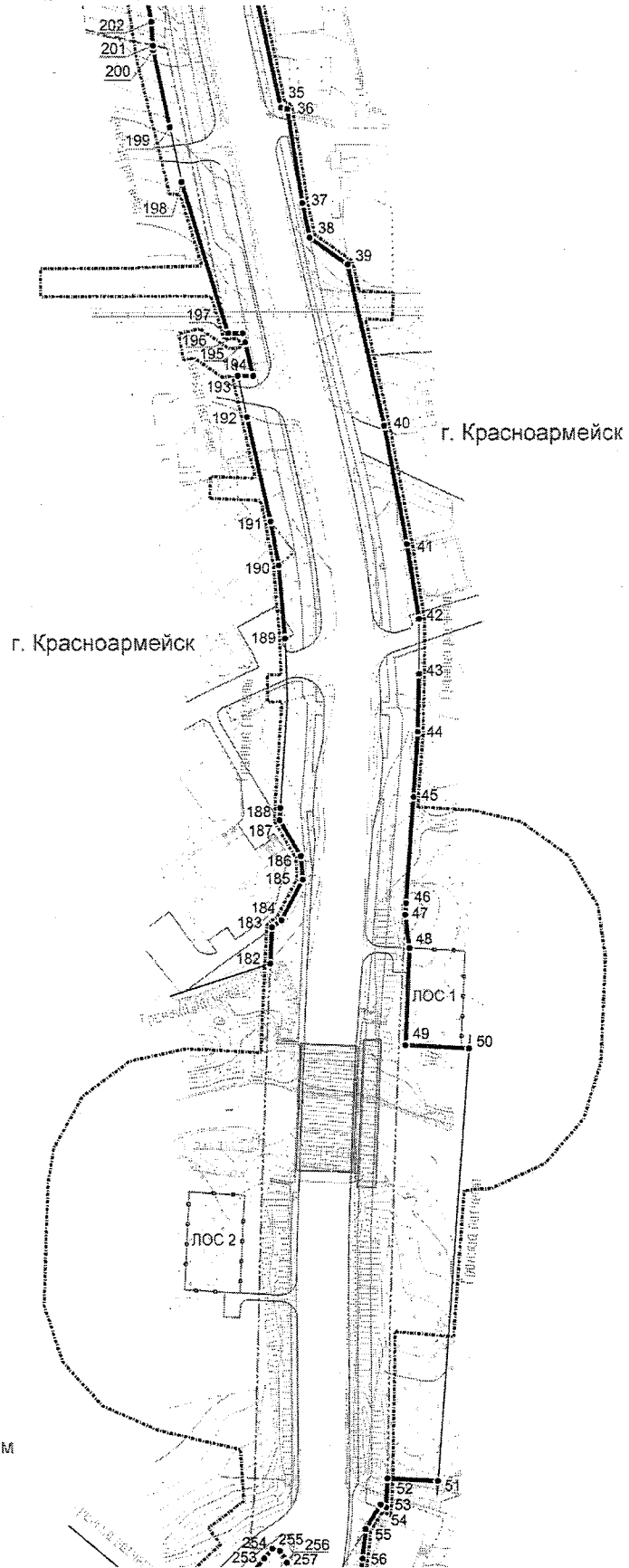

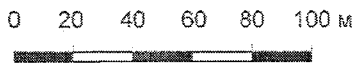


Схема расположения листов





Документация по планировке территории для реконструкции автомобильной дороги  
М-8 «Холмогоры» – Красноармейск в городе Красноармейске  
Городского округа Пушкинский Московской области  
Проект планировки территории  
Чертеж красных линий

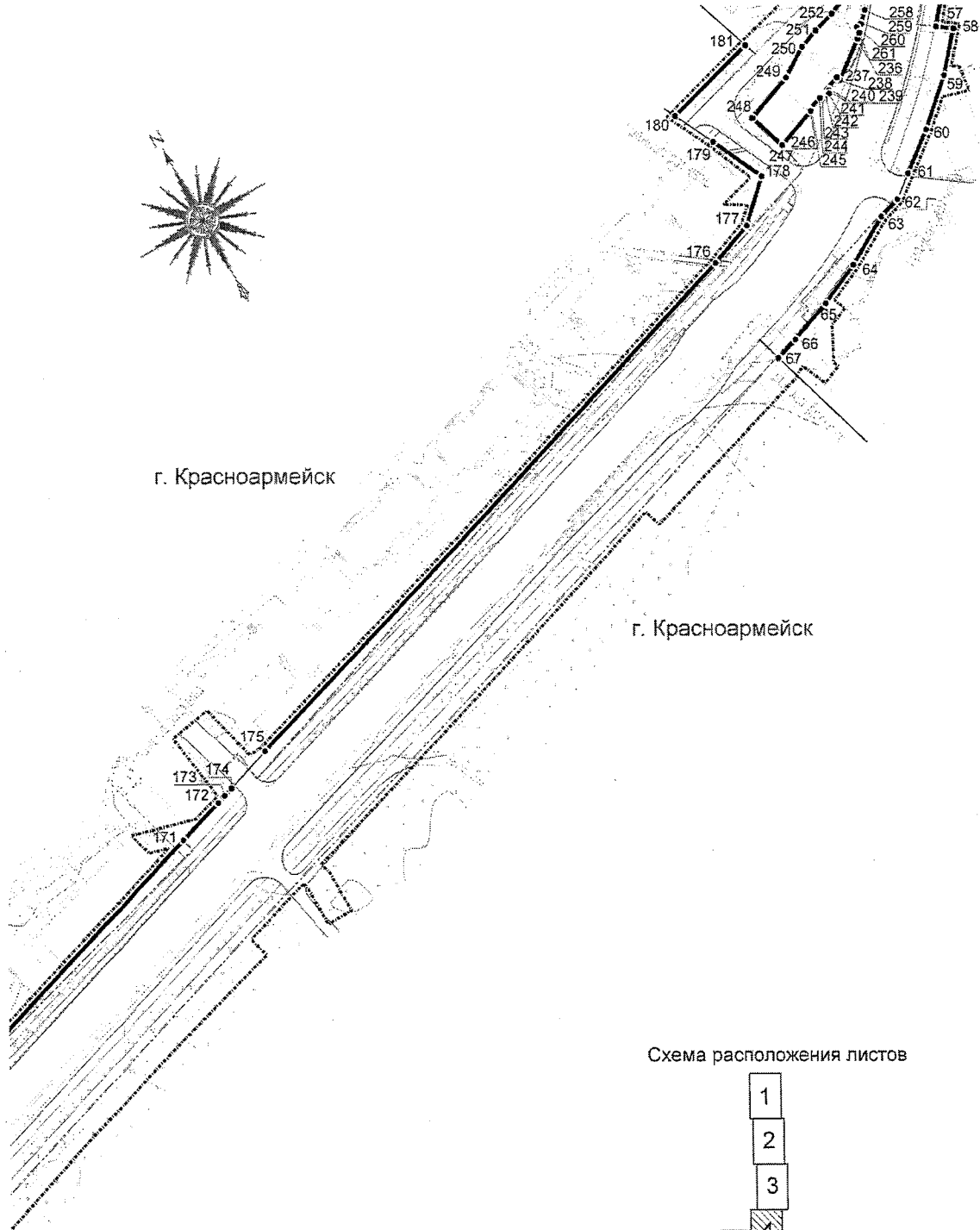

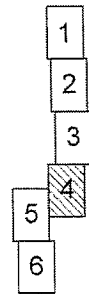
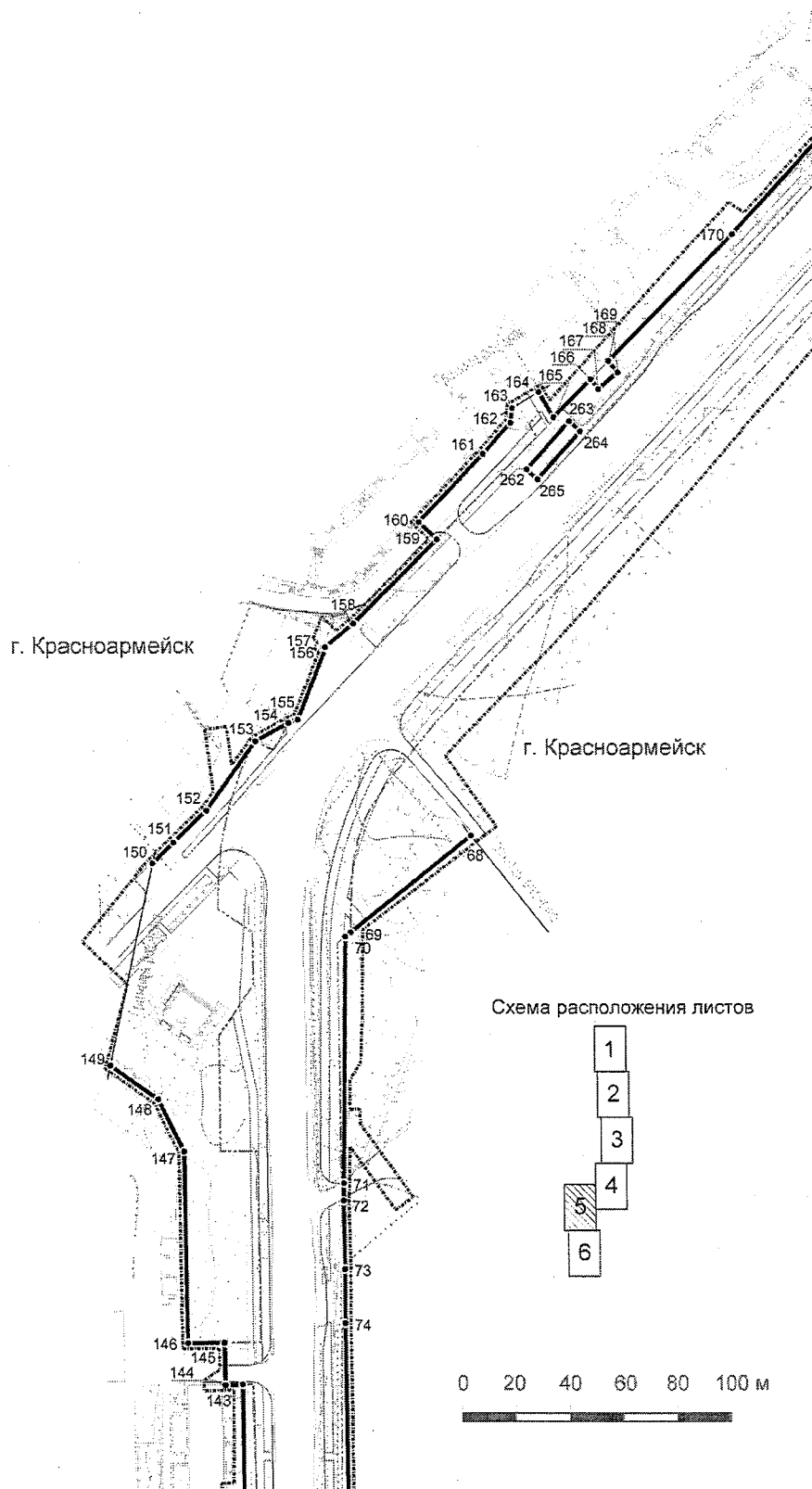



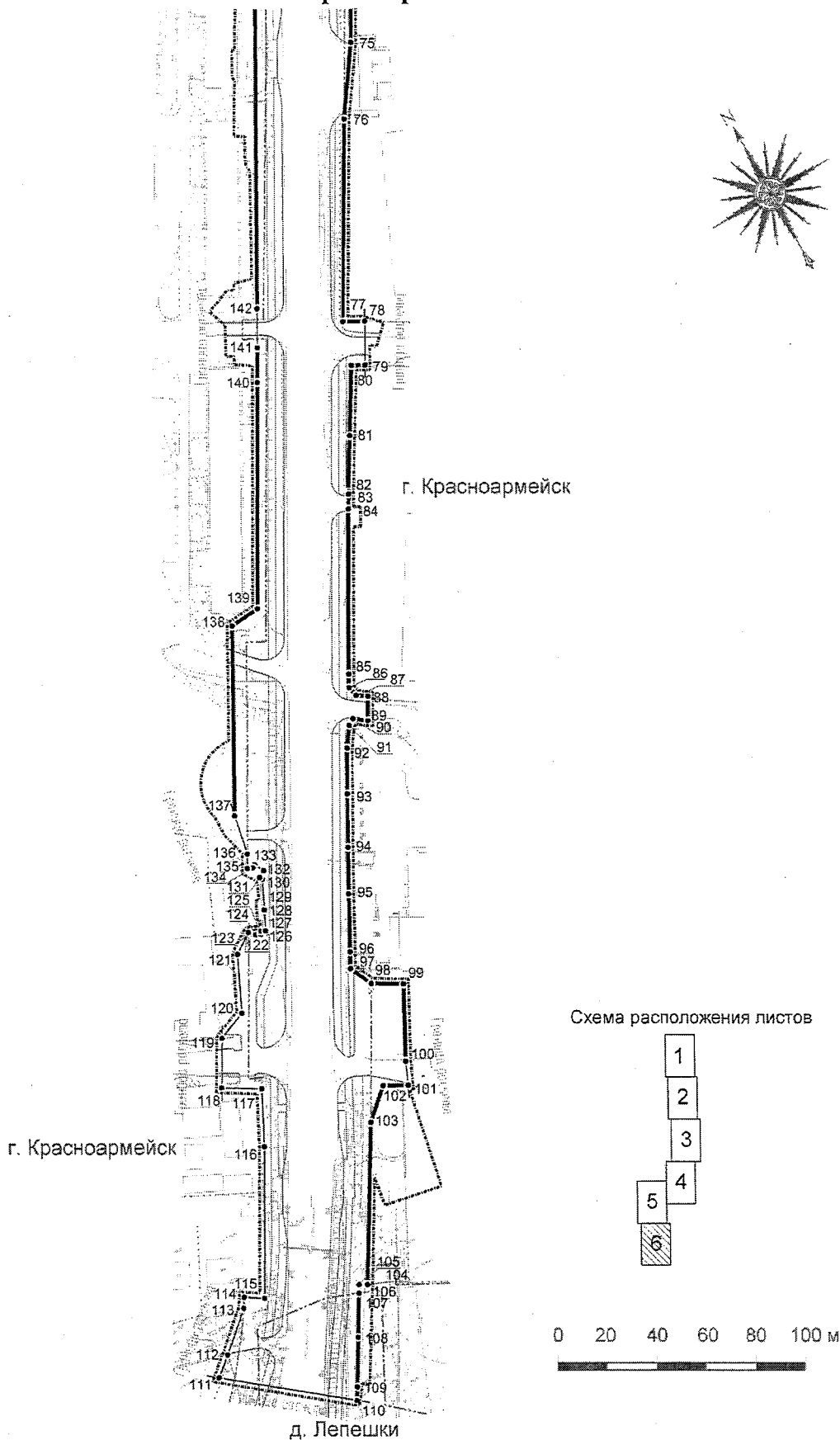
Схема расположения листов



Документация по планировке территории для реконструкции автомобильной дороги  
 М-8 «Холмогоры» – Красноармейск в городе Красноармейске  
 Городского округа Пушкинский Московской области  
 Проект планировки территории  
 Чертеж красных линий



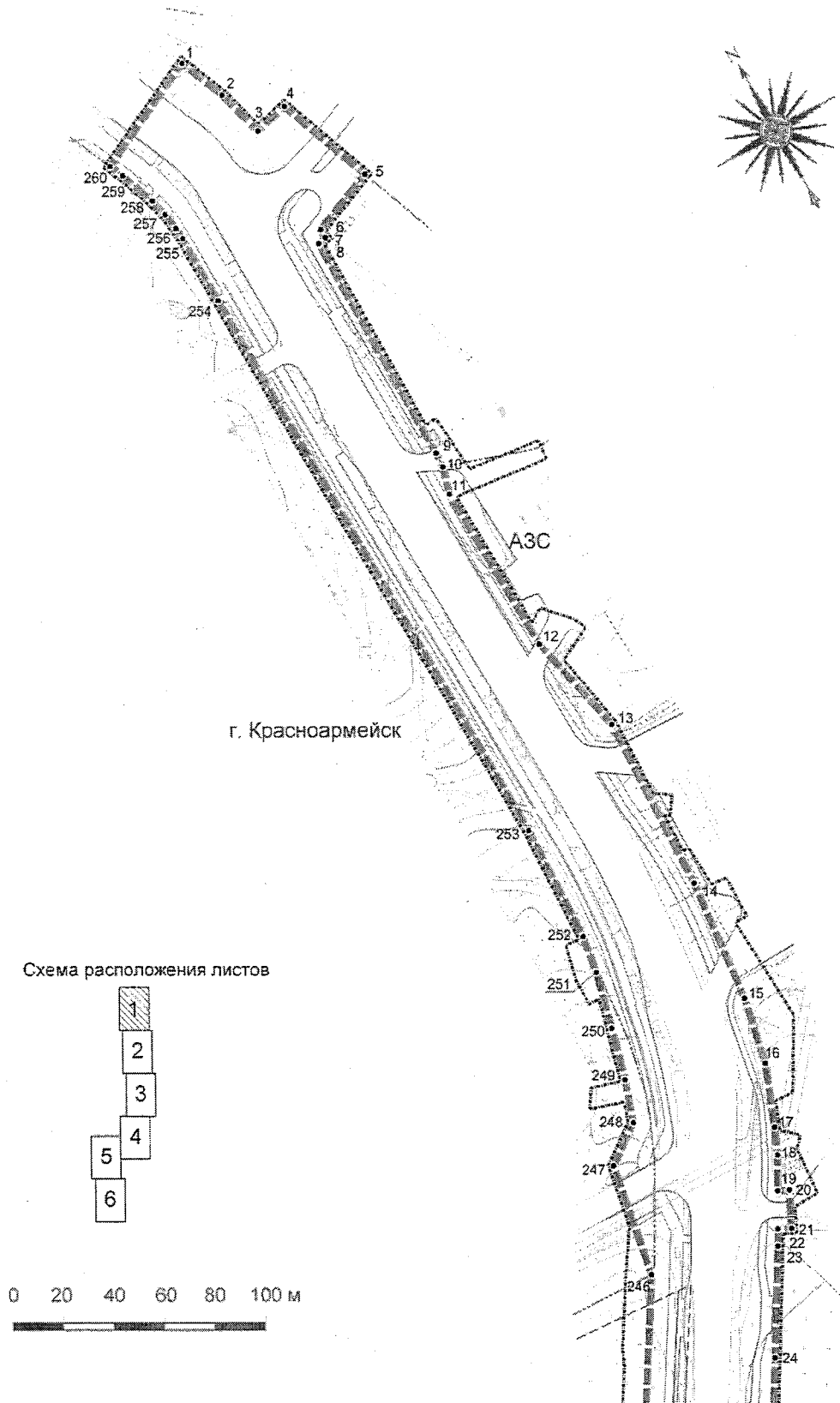
Документация по планировке территории для реконструкции автомобильной дороги  
 М-8 «Холмогоры» – Красноармейск в городе Красноармейске  
 Городского округа Пушкинский Московской области  
 Проект планировки территории  
 Чертеж красных линий



3.2. Проект планировки территории «Чертеж границы зоны планируемого размещения линейного объекта» изложить в следующей редакции:

**«Документация по планировке территории для реконструкции автомобильной дороги  
М-8 «Холмогоры» – Красноармейск в городе Красноармейске  
Городского округа Пушкинский Московской области  
Проект планировки территории**

**Чертеж границы зоны планируемого размещения линейного объекта**



Документация по планировке территории для реконструкции автомобильной дороги  
 М-8 «Холмогоры» – Красноармейск в городе Красноармейске  
 Городского округа Пушкинский Московской области  
 Проект планировки территории  
 Чертеж границы зоны планируемого размещения линейного объекта


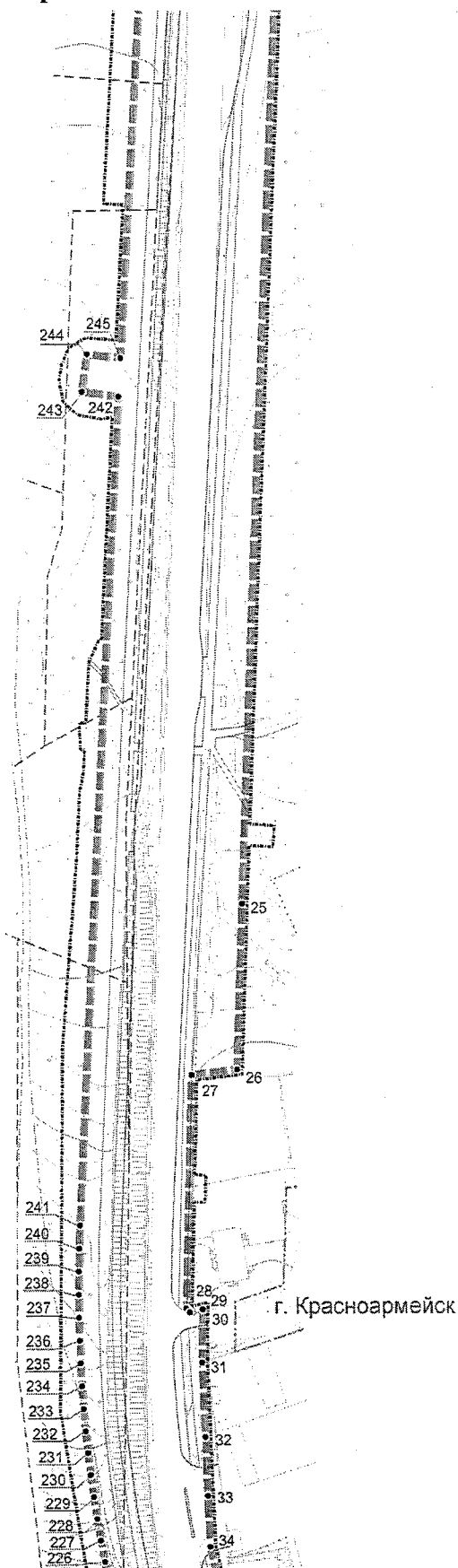

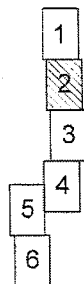
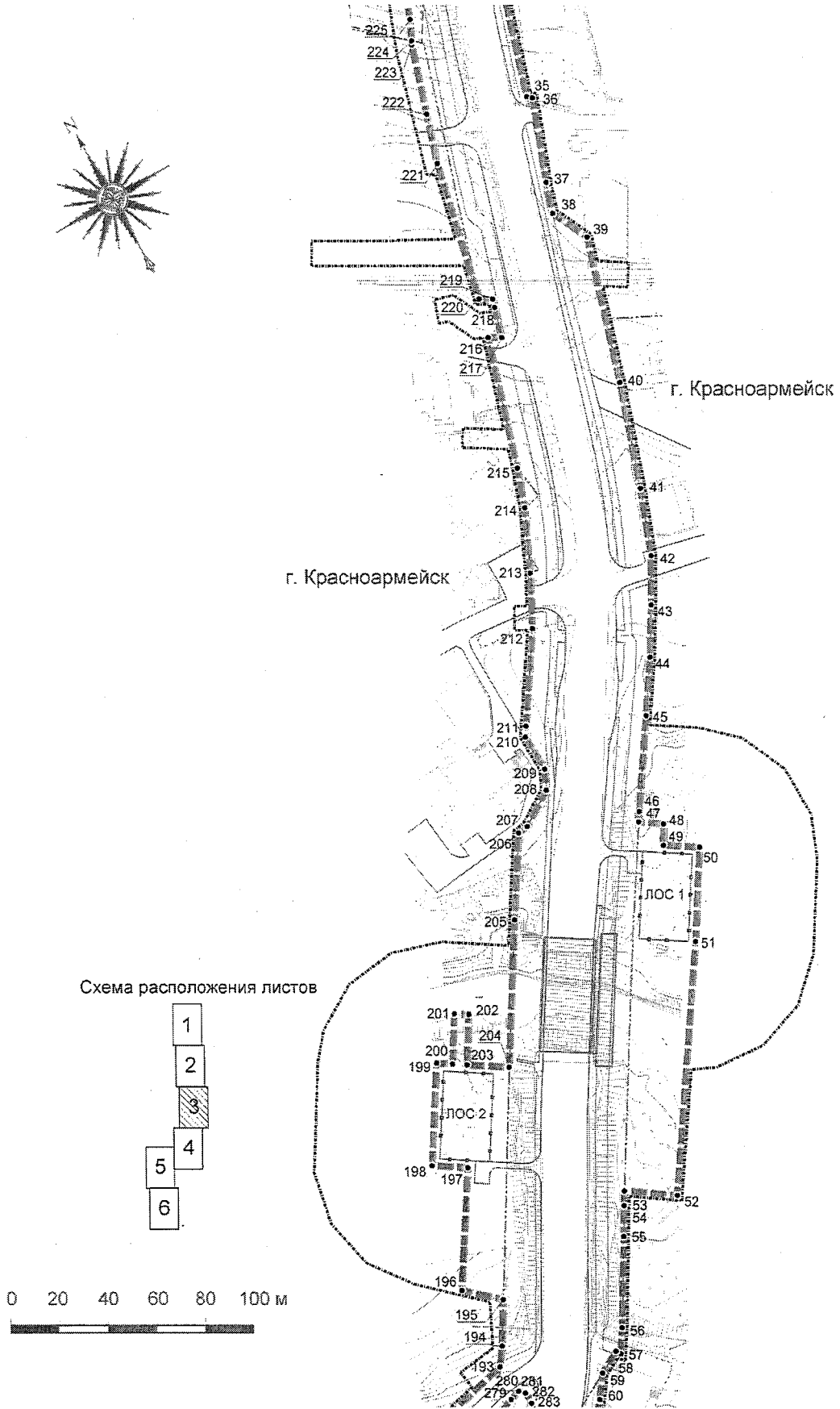


Схема расположения листов



Документация по планировке территории для реконструкции автомобильной дороги  
М-8 «Холмогоры» – Красноармейск в городе Красноармейске  
Городского округа Пушкинский Московской области  
Проект планировки территории  
Чертеж границы зоны планируемого размещения линейного объекта



Документация по планировке территории для реконструкции автомобильной дороги  
М-8 «Холмогоры» – Красноармейск в городе Красноармейске  
Городского округа Пушкинский Московской области  
Проект планировки территории  
Чертеж границы зоны планируемого размещения линейного объекта

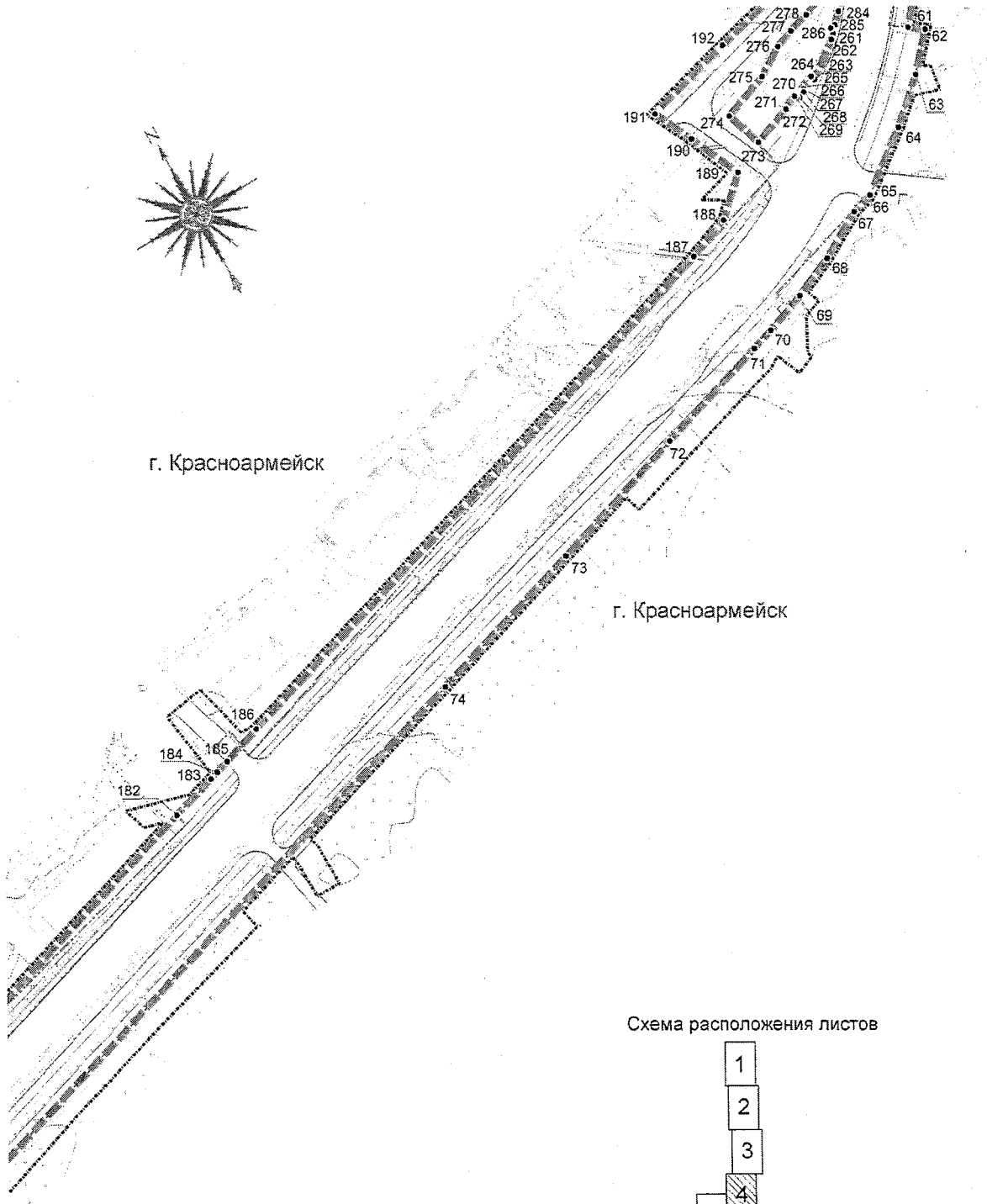
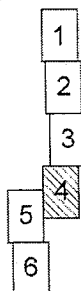


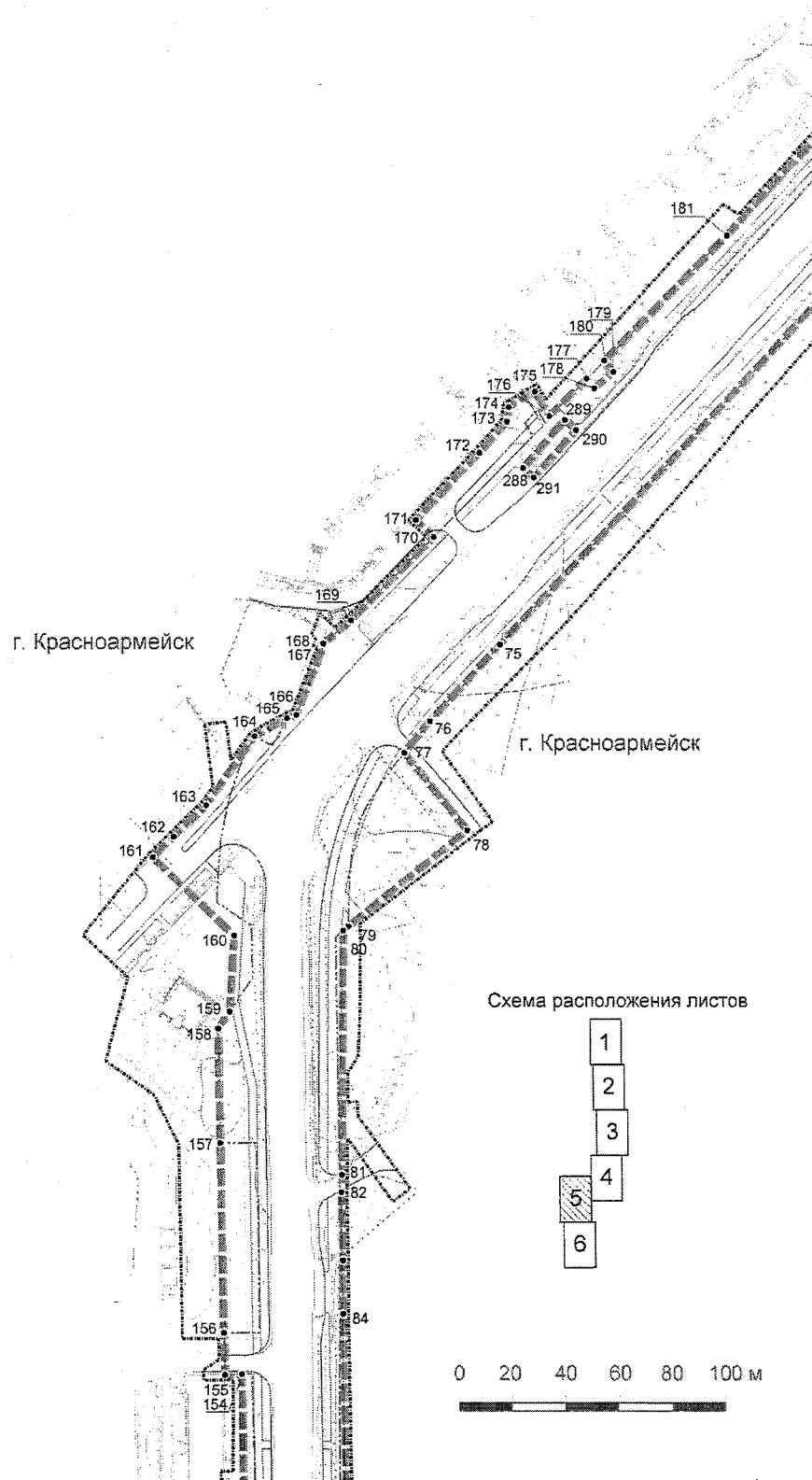

Схема расположения листов



0 20 40 60 80 100 м

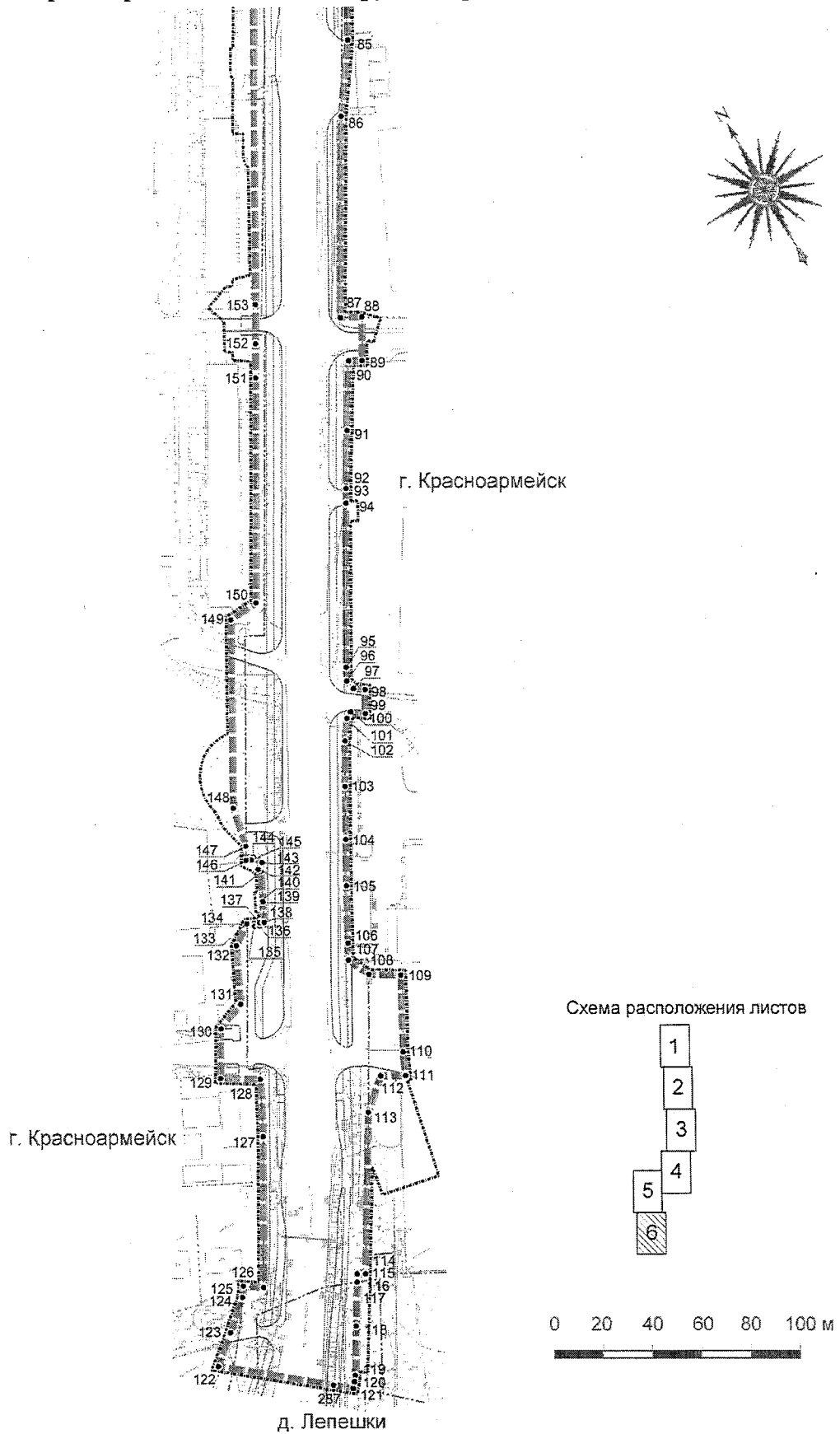


Документация по планировке территории для реконструкции автомобильной дороги  
М-8 «Холмогоры» – Красноармейск в городе Красноармейске  
Городского округа Пушкинский Московской области  
Проект планировки территории  
Чертеж границы зоны планируемого размещения линейного объекта





Документация по планировке территории для реконструкции автомобильной дороги  
М-8 «Холмогоры» – Красноармейск в городе Красноармейске  
Городского округа Пушкинский Московской области  
Проект планировки территории  
Чертеж границы зоны планируемого размещения линейного объекта



4. Проект межевания территории изложить в следующей редакции:

## **«2. Проект межевания территории**

### **Раздел 1. Текстовая часть**

В проекте межевания территории для реконструкции автомобильной дороги М-8 «Холмогоры» – Красноармейск в городе Красноармейске Городского округа Пушкинский Московской области определено местоположение границ образуемых и изменяемых земельных участков, предназначенных для размещения линейных объектов, включающих элементы их обустройства. Проект межевания территории подготовлен применительно к землям лесного фонда.

Перечень и сведения о площади образуемых земельных участков, предназначенных для строительства линейного объекта капитального строительства, в том числе возможные способы их образования, а также перечень и сведения о площади образуемых земельных участков, предназначенных для размещения линейного объекта, которые будут отнесены к территориям общего пользования или имуществу общего пользования, в том числе в отношении которых предполагается резервирование и (или) изъятие для государственных или муниципальных нужд, приведены в таблице 8 «Образуемые земельные участки».

Перечень и сведения о виде разрешенного использования лесного участка, количественных и качественных характеристиках лесного участка приведены в соответствии с выписками из государственного лесного реестра о лесных кварталах и о лесотаксационных выделах содержатся в таблице 9 «Характеристика земель лесного фонда по данным Комитета лесного хозяйства Московской области (Московского учебно-опытного лесничества, Красноармейского участкового лесничества (квартал 135))».

Границы образуемых земельных участков, условные номера образуемых земельных участков и номера поворотных точек их границ отображены на графическом материале «Чертеж межевания территории».

Координаты поворотных точек границ образуемых земельных участков приведены в каталоге координат поворотных точек границ образуемых земельных участков в системе координат МСК-50 (таблица 10).

Площади в границах публичных сервитутов (планируемых) представлены в таблице 11 «Публичные сервитуты (планируемые)».

Перечень и сведения о виде разрешенного использования лесного участка, количественных и качественных характеристиках лесного участка приведены в соответствии с выписками из государственного лесного реестра о лесных кварталах и о лесотаксационных выделах, предполагаемых к установлению на них публичных сервитутов и не предполагаемых к переводу из состава земель лесного фонда в земли с категорией «Земли промышленности, энергетики, транспорта, связи, радиовещания, телевидения, информатики, земли для обеспечения космической деятельности, земли обороны, безопасности и земли иного специального назначения» содержатся в таблице 12 «Характеристика земель лесного фонда по данным Комитета лесного хозяйства (Московское учебно-опытное лесничество, Красноармейское участковое лесничество, квартал 135),

предполагаемых к установлению на них публичных сервитутов и не подлежащих переводу из состава земель лесного фонда в земли с категорией «Земли промышленности, энергетики, транспорта, связи, радиовещания, телевидения, информатики, земли для обеспечения космической деятельности, земли обороны, безопасности и земли иного специального назначения».

Координаты поворотных точек границ публичных сервитутов (планируемых) приведены в каталоге координат поворотных точек границ публичных сервитутов (планируемых) в системе координат МСК-50 (таблица 13).

Границы публичных сервитутов (планируемых) отображены на графическом материале «Чертеж межевания территории».

## Образуемые земельные участки

Порядковый № 3У	Кадастровый номер земельного участка, из которого образуется земельный участок	Площадь исходного земельного участка, кв. м	Категория использования земельного участка	Вид разрешенного использования исходного земельного участка	Условный номер образуемого земельного участка	Планируемая категория использования земельного участка	Планируемый вид разрешенного использования земельных участков (код)	Площадь испрашиваемого земельного участка, кв. м	Способ образования	Целевое назначение лесов	Примечание
Земельные участки, образуемые в зоне планируемого размещения линейного объекта - автомобильной дороги М-8 «Холмогоры» - Красноармейск											
1	50:65:0020403:1	222714	Земли лесного фонда	заготовка древесины (включая СОМ); заготовка и сбор недревесных лесных ресурсов <sup>2</sup>	50:65:0020403:1:ЗУ1	Земли промышленности, энергетики, транспорта <sup>3</sup>	Коммунальное обслуживание (3.1)	186	Раздел земельного участка	Защитные леса	Московское учебно-опытное лесничество, Красноармейское участковое лесничество, квартал 135, выдел 8
2	50:65:0020403:1	222714	Земли лесного фонда	заготовка древесины (включая СОМ); заготовка и сбор недревесных лесных ресурсов <sup>2</sup>	50:65:0020403:1:ЗУ2	Земли промышленности, энергетики, транспорта <sup>2</sup>	Автомобильный транспорт (7.2)	8032	Раздел земельного участка	Защитные леса	Московское учебно-опытное лесничество, Красноармейское участковое лесничество, квартал 135, выделы: 4, 5, 8, 12, 13
Итого в зоне размещения линейного объекта								8218			

<sup>2</sup> заготовка древесины (включая СОМ): заготовка и сбор недревесных лесных ресурсов; заготовка пищевых лесных ресурсов и сбор лекарственных растений; осуществление научно-исследовательской деятельности, образовательной деятельности: выращивание посадочного материала лесных растений (саженцев, семян); строительство и эксплуатация водохранилищ и иных искусственных водных объектов, а также гидротехнических сооружений, морских портов, морских терминалов, речных портов, причалов: строительство, реконструкция, эксплуатация линейных объектов: осуществление религиозной деятельности; поисково-исследовательские работы.

<sup>3</sup> Земли промышленности, энергетики, транспорта, связи, радиовещания, телевидения, информатики, земли для обеспечения космической деятельности, земли обороны, безопасности и земли иного специального назначения.

Характеристика земель лесного фонда по данным Комитета лесного хозяйства (Московское учебно-опытное лесничество, Красноармейское участковое лесничество, квартал 135), предполагаемых к переводу из состава земель лесного фонда в земли с категорией «Земли промышленности, энергетики, транспорта, связи, радиовещания, телевидения, информатики, земли для обеспечения космической деятельности, земли обороны, безопасности и земли иного специального назначения»

Выдел	Состав, особенности выдела	Количественная доля в составе древостоя пород деревьев	Высота, м	Возраст	Ярус	Подрост, подлесок	Хозяйственные мероприятия	Номер образуемого участка	Площадь образуемого участка
Московское учебно-опытное лесничество, Красноармейское участковое лесничество									
категория защитности – леса, расположенные в защитных полосах лесов									
Виды использования: заготовка древесины (включая СОМ), заготовка и сбор недревесных лесных ресурсов, заготовка пищевых лесных ресурсов и сбор лекарственных растений, осуществление научно-исследовательской деятельности, образовательной деятельности, осуществление рекреационной деятельности; выращивание посадочного материала лесных растений (саженцев, семян), строительство и эксплуатация водохранилищ и иных искусственных водных объектов, а также гидротехнических сооружений морских терминалов, речных портов, причалов; строительство, реконструкция линейных объектов, осуществление религиозной деятельности, изыскательские работы									
Квартал 135									
4	Сосна, ель	сосна - 70%; ель - 30%	сосна - 32, ель - 28	150	1	подлесок: рябина, черемуха, средний	-	2	487
5	Культуры лесные: береза, липа, ель	береза - 80%; липа - 10%; ель - 10%	25	58	1	подлесок: рябина, редкий	-	2	844
8	Насаждение с культурами под пологом: сосна, ель	сосна - 90%; ель - 10%	сосна - 35, ель - 30	160	1	подрост: ель - 100%; подлесок: рябина, черемуха, густой	-	1	186
								2	1909
12	Культуры лесные: береза, липа	береза - 80%; липа - 20%	26	58	1	подлесок: рябина, редкий	-	2	1117
13	Культуры лесные:	липа - 90%;	24	58	1	подлесок:	-	2	3675



## Каталог координат поворотных точек границ образуемых земельных участков

## Система координат МСК-50

Номер точки	Координаты, м	
	X	Y
1		
25	508257.39	2229052.35
26	508265.83	2229041.39
27	508276.77	2229049.86
28	508269.21	2229060.10
25	508257.39	2229052.35
2		
5	508117.44	2228973.06
6	507867.84	2228828.11
7	507873.25	2228821.84
8	507880.97	2228825.65
9	507888.81	2228828.41
10	507896.56	2228831.26
11	507904.28	2228834.25
12	507911.96	2228837.36
13	507919.59	2228840.58

Номер точки	Координаты, м	
	X	Y
14	507927.17	2228843.92
15	507934.70	2228847.38
16	507942.17	2228850.95
17	507949.70	2228854.70
18	507957.17	2228858.57
19	507964.57	2228862.55
20	507971.91	2228866.65
21	507979.19	2228870.86
22	507986.40	2228875.19
23	507993.54	2228879.63
24	508000.61	2228884.18
25	508257.39	2229052.35
28	508269.21	2229060.10
29	508417.72	2229157.36
30	508416.98	2229169.52
5	508117.44	2228973.06

## Публичные сервитуты (планируемые)

Порядковый №	Кадастровый номер исходного земельного участка	Площадь исходного земельного участка кв. м	Вид разрешенного использования исходного земельного участка	Условный номер публичного сервитута, подлежащего установлению	Площадь части земельного участка кв. м	Назначение сервитута
Публичный сервитут, подлежащий установлению в зонах планируемого размещения линейных объектов, подлежащих реконструкции в связи с изменением их местоположения						
3	50:65:0020403:1	222 714	заготовка древесины (включая СОМ): заготовка и сбор недревесных лесных ресурсов <sup>1</sup>	50:65:0020403:1/чзу1	890	Размещение инженерных сооружений
4	50:65:0020403:1	222 714	заготовка древесины (включая СОМ): заготовка и сбор недревесных лесных ресурсов <sup>1</sup>	50:65:0020403:1/чзу2	1980	Размещение инженерных сооружений



Характеристика земель лесного фонда по данным Комитета лесного хозяйства (Московское учебно-опытное лесничество, Красноармейское лесничество, квартал 135), предполагаемых к установлению на них публичных сервитутов и не подлежащих переводу из состава земель лесного фонда в земли с категорией «Земли промышленности, энергетики, транспорта, связи, радиовещания, телевидения, информатики, земли для обеспечения космической деятельности, земли обороны, безопасности и земли иного специального назначения»

Выдел	Состав, особенности выдела	Количественная доля в составе древостоя пород деревьев	Высота, м	Возраст	Ярус	Подрост, подлесок	Хозяйственные мероприятия	Номер публичного сервитута	Площадь публичного сервитута
Московское учебно-опытное лесничество, Красноармейское участковое лесничество									
категория защитности – леса, расположенные в защитных полосах лесов									
Виды использования: заготовка древесины (включая СОМ), заготовка и сбор недревесных лесных ресурсов, заготовка пищевых лесных ресурсов и сбор лекарственных растений, осуществление научно-исследовательской деятельности, образовательной деятельности, осуществление рекреационной деятельности; выращивание посадочного материала лесных растений (саженцев, семян), строительство и эксплуатация водохранилищ и иных искусственных водных объектов, а также гидротехнических сооружений морских терминалов, речных портов, причалов, строительство, реконструкция, эксплуатация линейных объектов, осуществление религиозной деятельности, изыскательские работы									
Квартал 135									
4	Сосна, ель	сосна - 70%; ель - 30%	сосна - 32, ель - 28	150	1	подлесок: рябина, черемуха, средний	-	3	315
5	Культуры лесные: береза, липа, ель	береза - 80%; липа - 10%; ель - 10%	25	58	1	подлесок: рябина, редкий	-	3	575
8	Насаждение с культурами под пологом: сосна, ель	сосна - 90%; ель - 10%	сосна - 35, ель - 30	160	1	подрост: ель - 100%; подлесок: рябина, черемуха, густой	-	4	104
					2				

Выдел	Состав, особенности выдела	Количественная доля в составе древостоя пород деревьев	Высота, м	Возраст	Ярус	Подрост, подлесок	Хозяйственные мероприятия	Номер публичного сервитута	Площадь публичного сервитута																																																		
12	Культуры лесные: береза, липа	береза - 80%; липа - 20%	26	58	1	подлесок: рябина, редкий	-	4	500																																																		
	единичные деревья: сосна	сосна - 100%	32	150	-					13	Культуры лесные: липа, береза	липа - 90%; береза - 10%	24	58	1	подлесок: рябина, редкий	-	4	1376	единичные деревья: сосна	сосна - 100%	32	150	-	Итого в границах квартала:										Итого в границах леса:																			2870					
13	Культуры лесные: липа, береза	липа - 90%; береза - 10%	24	58	1	подлесок: рябина, редкий	-	4	1376																																																		
	единичные деревья: сосна	сосна - 100%	32	150	-					Итого в границах квартала:										Итого в границах леса:																			2870										2870										
Итого в границах квартала:																																																											
Итого в границах леса:																																																											
									2870																																																		
									2870																																																		

Каталог координат поворотных точек границ публичных сервитутов,  
подлежащих установлению












Система координат МСК-50

Номер точки	Координаты, м	
	X	Y
3		
29	508417.72	2229157.36
31	508317.52	2229091.74
32	508321.54	2229085.62
33	508340.38	2229097.96
34	508355.93	2229108.14
35	508390.69	2229130.91
36	508397.41	2229134.15
37	508418.30	2229147.83
29	508417.72	2229157.36
4		
8	507880.97	2228825.65
7	507873.25	2228821.84
38	507876.57	2228817.99
39	507945.04	2228844.75
40	508058.53	2228913.26
41	508060.76	2228914.82
42	508097.24	2228940.34
43	508114.30	2228952.27
44	508137.07	2228967.19
45	508142.31	2228971.81
46	508151.55	2228977.88
47	508152.34	2228976.39
48	508157.65	2228979.19
49	508156.59	2228981.19
50	508176.76	2228994.42
51	508180.82	2229000.20
52	508179.35	2229001.24
24	508000.61	2228884.18
23	507993.54	2228879.63
22	507986.40	2228875.19
21	507979.19	2228870.86
20	507971.91	2228866.65
19	507964.57	2228862.55
18	507957.17	2228858.57

Номер точки	Координаты, м	
	X	Y
17	507949.70	2228854.70
16	507942.17	2228850.95
15	507934.70	2228847.38
14	507927.17	2228843.92
13	507919.59	2228840.58
12	507911.96	2228837.36
11	507904.28	2228834.25
10	507896.56	2228831.26
9	507888.81	2228828.41
8	507880.97	2228825.65

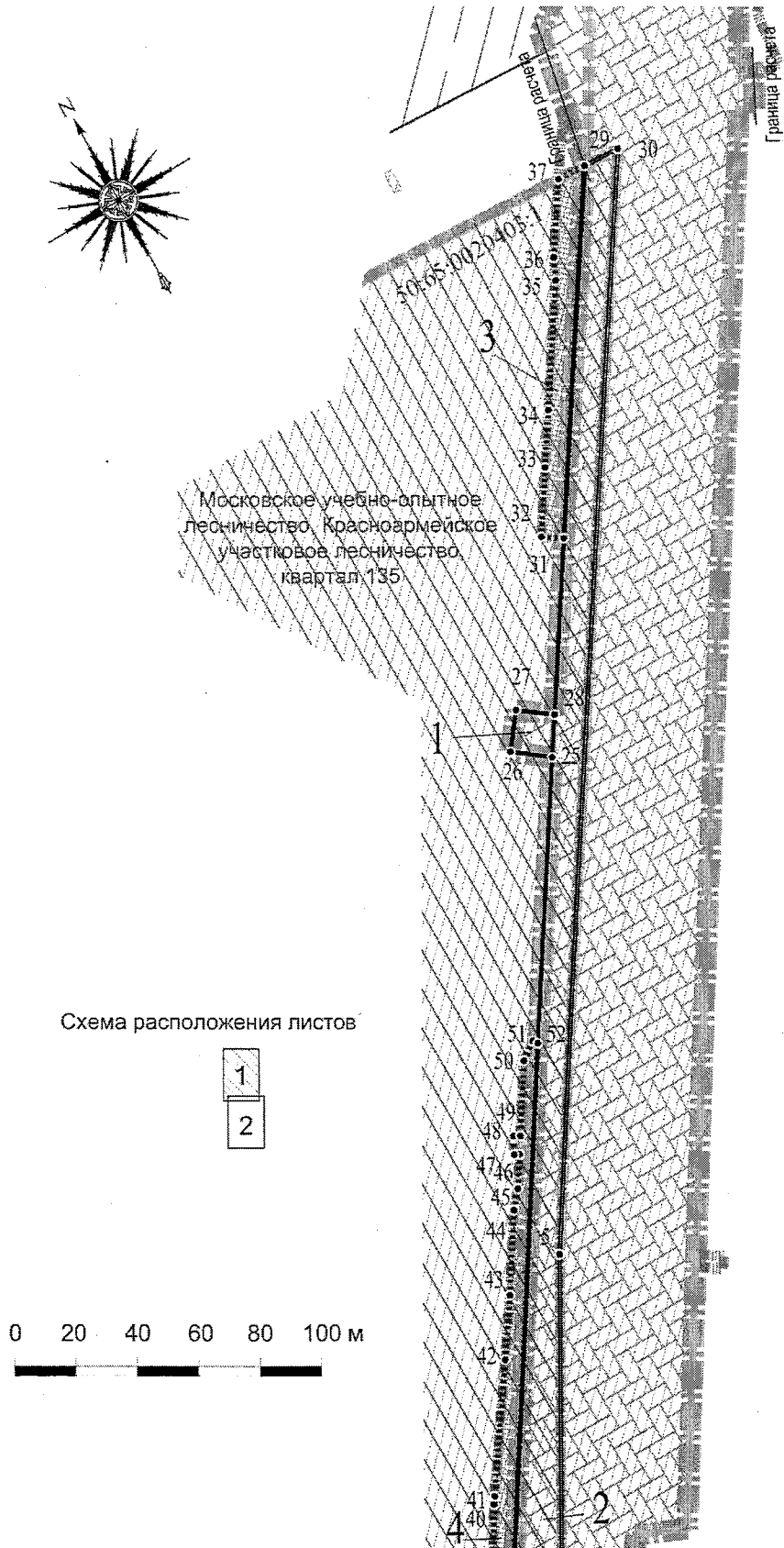
**Документация по планировке территории для реконструкции автомобильной дороги  
М-8 «Холмогоры» - Красноармейск в городе Красноармейске  
Городского округа Пушкинский Московской области  
Проект межевания территории  
Раздел 2. Графическая часть  
Чертеж межевания территории**

**Условные обозначения**

	<b>ПЛАНИРУЕМЫЕ ЭЛЕМЕНТЫ ПЛАНИРОВОЧНОЙ СТРУКТУРЫ</b>
	улично-дорожная сеть
	<b>СУЩЕСТВУЮЩИЕ ЭЛЕМЕНТЫ ПЛАНИРОВОЧНОЙ СТРУКТУРЫ</b>
	улично-дорожная сеть
	<b>ГРАНИЦЫ</b>
	населенных пунктов
	существующих земельных участков, границы которых зарегистрированы в Едином государственном реестре недвижимости
	зоны планируемого размещения линейного объекта - автомобильной дороги М-8 «Холмогоры» - Красноармейск
	зон планируемого размещения линейных объектов, подлежащих реконструкции в связи с изменением их местоположения
	образуемых земельных участков
	публичных сервитутов, подлежащих установлению
	лесничеств, участков лесничеств, лесных кварталов, лесотаксационных выделов
	изменяемых земельных участков
	красные линии
	<b>ПОЯСНИТЕЛЬНЫЕ НАДПИСИ</b>
<b>1</b>	условные номера образуемых земельных участков, в том числе в отношении которых предполагаются их резервирование и (или) изъятие для государственных или муниципальных нужд, образуемых земельных участков, предоставляемых из земель лесного фонда, в случае необходимости переводимых из земель лесного фонда в земли иных категорий, номера публичных сервитутов (планируемых)
<b>•1</b>	номера поворотных точек границ образуемых земельных участков

50:65:0000000:4948 кадастровый номер земельного участка

Документация по планировке территории для реконструкции автомобильной дороги  
 М-8 «Холмогоры» - Красноармейск в городе Красноармейске  
 Городского округа Пушкинский Московской области  
 Проект межевания территории  
 Чертеж межевания территории



Документация по планировке территории для реконструкции автомобильной дороги  
М-8 «Холмогоры» - Красноармейск в городе Красноармейске  
Городского округа Пушкинский Московской области  
Проект межевания территории  
Чертеж межевания территории

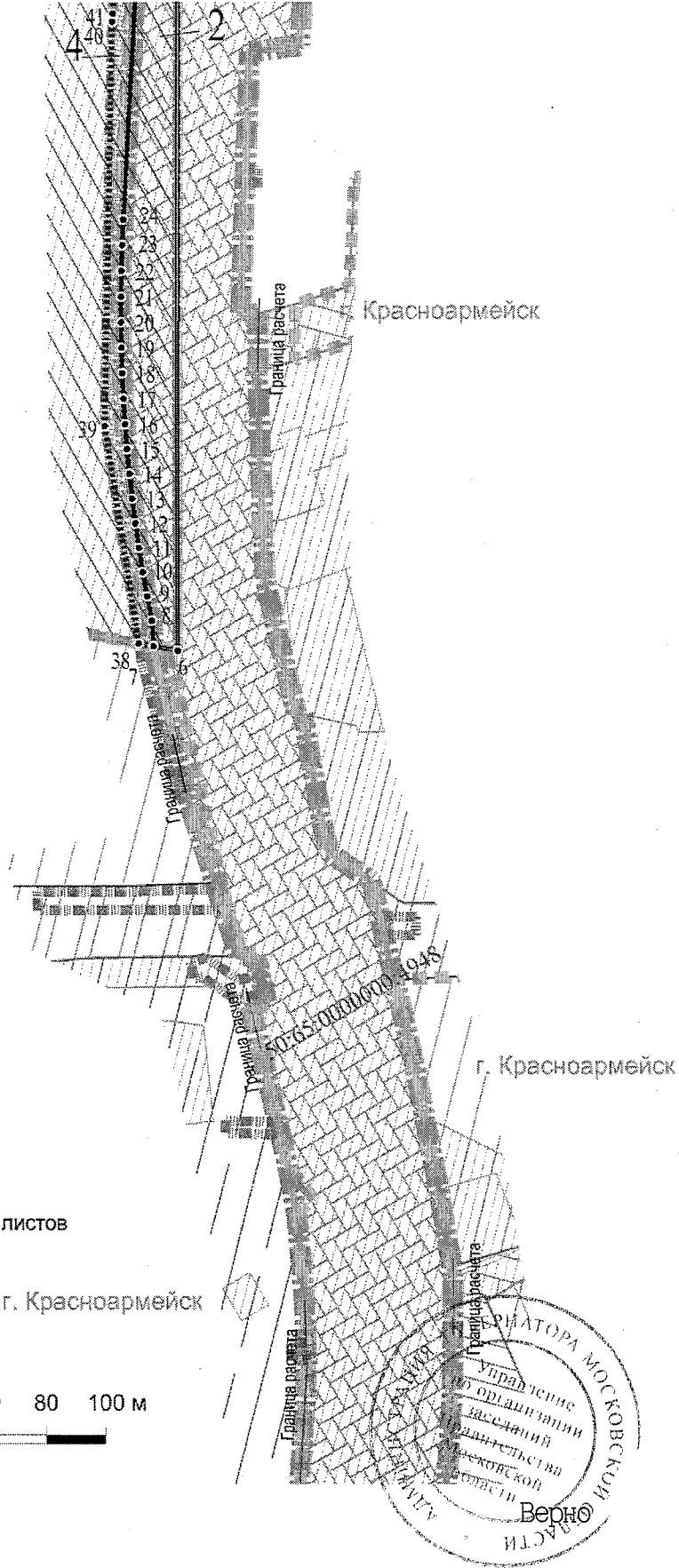

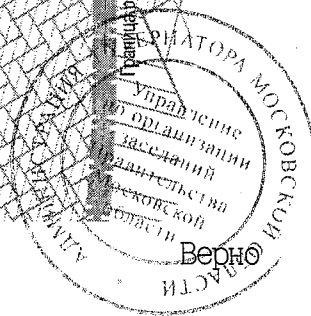


Схема расположения листов



г. Красноармейск

0 20 40 60 80 100 м



».