



**ПРАВИТЕЛЬСТВО
МОСКОВСКОЙ ОБЛАСТИ**

ПОСТАНОВЛЕНИЕ

28.05.2024 № 508-ПП

г. Красногорск

О внесении изменений в документацию по планировке территории для создания и эксплуатации сети автомобильных дорог общего пользования регионального значения Московской области «Солнцево – Бутово – Видное – Каширское шоссе – Молоково – Лыткарино – Томилино – Красково – Железнодорожный» на платной основе. Элемент 2. Участок автомобильной дороги от примыкания к автомобильной дороге Каширское шоссе до примыкания к автомобильной дороге Москва – Жуковский

В соответствии с Градостроительным кодексом Российской Федерации, Законом Московской области № 36/2007-ОЗ «О Генеральном плане развития Московской области», учитывая решение Градостроительного совета Московской области от 17.04.2024, Правительство Московской области постановляет:

1. Утвердить прилагаемые изменения, которые вносятся в документацию по планировке территории для создания и эксплуатации сети автомобильных дорог общего пользования регионального значения Московской области «Солнцево – Бутово – Видное – Каширское шоссе – Молоково – Лыткарино – Томилино – Красково – Железнодорожный» на платной основе. Элемент 2. Участок автомобильной дороги от примыкания к автомобильной дороге Каширское шоссе до примыкания к автомобильной дороге Москва – Жуковский, утвержденную постановлением Правительства Московской области от 30.12.2020 № 1067/44 «Об утверждении документации по планировке территории для создания и эксплуатации сети автомобильных дорог общего пользования регионального значения Московской области

«Солнцево – Бутово – Видное – Каширское шоссе – Молоково – Лыткарино – Томилино – Красково – Железнодорожный» на платной основе. Элемент 2. Участок автомобильной дороги от примыкания к автомобильной дороге Каширское шоссе до примыкания к автомобильной дороге Москва – Жуковский» (с изменениями, внесенными постановлениями Правительства Московской области от 10.08.2021 № 659/23, от 08.12.2021 № 1302/40, от 03.10.2022 № 1038/32, от 18.10.2023 № 965-ПП) (далее – изменения в документацию по планировке территории).

2. Комитету по архитектуре и градостроительству Московской области в семидневный срок со дня принятия настоящего постановления направить главе Ленинского городского округа Московской области изменения в документацию по планировке территории.

3. Министерству информационных и социальных коммуникаций Московской области обеспечить официальное опубликование (размещение) настоящего постановления на сайте Правительства Московской области в Интернет-портале Правительства Московской области (www.mosreg.ru) и на «Официальном интернет-портале правовой информации» (www.pravo.gov.ru).

Первый Вице-губернатор
Московской области – Председатель
Правительства Московской области



И.Н. Габдрахманов

УТВЕРЖДЕНЫ
постановлением Правительства
Московской области
от 28.05.2024 № 508-ПП

ИЗМЕНЕНИЯ,

**которые вносятся в документацию по планировке территории для создания и эксплуатации сети автомобильных дорог общего пользования регионального значения Московской области «Солнцево – Бутово – Видное – Каширское шоссе – Молоково – Лыткарино – Томилино – Красково – Железнодорожный» на платной основе.
Элемент 2. Участок автомобильной дороги от примыкания к автомобильной дороге Каширское шоссе до примыкания к автомобильной дороге Москва – Жуковский**

1. В разделе 1 «Положение о размещении линейного объекта» проекта планировки территории:

1) таблицу 1 «Перечень координат характерных точек границы зоны планируемого размещения линейного объекта» изложить в следующей редакции:

«Таблица 1

Точка	X	Y
1	455054,77	2217550,28
2	455055,50	2217530,00
3	455044,62	2217526,68
4	455016,84	2217519,84
5	454972,59	2217510,43
6	454965,78	2217508,53
7	454933,72	2217489,83
8	454909,84	2217479,54
9	454897,12	2217475,95
10	454881,16	2217466,24
11	454868,71	2217456,65
12	454854,88	2217444,29
13	454837,06	2217433,06
14	454822,11	2217426,64
15	454800,05	2217423,13
16	454783,79	2217424,82
17	454773,95	2217427,40
18	454758,09	2217432,15
19	454741,68	2217436,12
20	454729,88	2217427,87
21	454710,78	2217417,18
22	454693,50	2217410,34
23	454678,55	2217404,89
24	454665,51	2217399,42
25	454640,33	2217389,97
26	454626,36	2217387,37
27	454602,50	2217386,52
28	454583,67	2217387,10
29	454567,54	2217389,99
30	454555,45	2217394,48
31	454528,82	2217410,03
32	454519,97	2217413,24
33	454509,18	2217417,58
34	454488,02	2217427,78
35	454479,83	2217428,60
36	454452,74	2217424,18
37	454421,07	2217419,62
38	454385,51	2217415,70
39	454351,54	2217413,36
40	454334,73	2217414,85
41	454329,23	2217415,59

Точка	X	Y
42	454330,51	2217435,03
43	454324,52	2217435,42
44	454323,25	2217416,46
45	454306,19	2217419,86
46	454291,43	2217423,47
47	454288,56	2217424,11
48	454261,35	2217335,79
49	454224,87	2217332,91
50	454078,08	2217317,00
51	454019,40	2217319,23
52	453975,54	2217346,30
53	453966,72	2217354,22
54	453947,38	2217374,72
55	453933,10	2217392,59
56	453866,43	2217463,08
57	453831,56	2217501,14
58	453812,50	2217528,36
59	453780,13	2217565,83
60	453755,68	2217600,87
61	453726,01	2217634,40
62	453695,09	2217679,09
63	453670,01	2217719,25
64	453664,45	2217727,64
65	453646,67	2217716,58
66	453692,64	2217646,86
67	453739,39	2217579,57
68	453787,17	2217514,55
69	453837,60	2217449,58
70	453944,68	2217322,55
71	454005,55	2217256,15
72	453983,79	2217233,68
73	453881,13	2217342,10
74	453819,18	2217416,60
75	453815,42	2217421,29
76	453707,56	2217563,94
77	453617,67	2217696,99
78	453603,77	2217687,44
79	453637,98	2217633,58
80	453632,20	2217629,63
81	453633,47	2217627,69
82	453637,48	2217622,85

Точка	X	Y
83	453639,55	2217624,17
84	453645,50	2217613,40
85	453687,77	2217549,72
86	453720,33	2217503,90
87	453755,83	2217448,00
88	453793,02	2217389,43
89	453793,34	2217365,61
90	453783,20	2217336,73
91	453769,12	2217313,20
92	453679,10	2217190,13
93	453631,90	2217102,70
94	453611,64	2217069,02
95	453602,91	2217054,85
96	453602,83	2217054,72
97	453557,66	2216981,15
98	453513,21	2216907,89
99	453483,34	2216862,31
100	453454,74	2216815,90
101	453427,41	2216768,67
102	453414,63	2216745,08
103	453403,97	2216740,08
104	453398,78	2216730,27
105	453395,71	2216724,46
106	453393,31	2216719,93
107	453330,08	2216601,90
108	452959,58	2215826,31
109	452880,39	2215660,54
110	452856,23	2215640,12
111	452796,76	2215515,64
112	452796,06	2215484,02
113	452719,99	2215324,77
114	452709,15	2215302,08
115	452704,70	2215304,18
116	452696,16	2215286,09
117	452700,53	2215284,03
118	452632,04	2215140,65
119	452608,93	2215152,25
120	452590,32	2215115,15
121	452602,57	2215109,01
122	452598,79	2215102,37
123	452600,95	2215075,58

Точка	X	Y
124	452568,73	2215008,14
125	452564,51	2214999,36
126	452546,89	2215008,20
127	452530,26	2214975,03
128	452539,42	2214970,44
129	452515,13	2214921,99
130	452523,84	2214917,70
131	452515,93	2214902,70
132	452496,79	2214869,48
133	452470,67	2214829,33
134	452442,18	2214791,02
135	452411,35	2214754,57
136	452378,31	2214720,11
137	452347,24	2214691,52
138	452340,85	2214686,06
139	452338,96	2214688,39
140	452323,44	2214675,78
141	452325,64	2214673,06
142	452313,61	2214662,78
143	452273,18	2214633,40
144	452230,44	2214607,48
145	452185,69	2214585,20
146	452139,24	2214566,73
147	452091,42	2214552,19
148	452042,55	2214541,69
149	451976,33	2214530,31
150	451974,53	2214539,09
151	451954,94	2214535,07
152	451956,61	2214526,92
153	451863,16	2214510,86
154	451848,31	2214517,94
155	451828,51	2214517,56
156	451819,47	2214498,08
157	451778,48	2214486,02
158	451600,90	2214423,86
159	451497,69	2214397,90
160	451378,75	2214364,44
161	451346,35	2214360,20
162	451328,67	2214356,03
163	451297,20	2214344,76
164	451233,09	2214338,15

Точка	X	Y
165	451143,37	2214334,01
166	451143,97	2214355,50
167	451142,08	2214355,55
168	451143,30	2214380,10
169	451139,31	2214380,30
170	451138,08	2214355,66
171	451104,49	2214356,60
172	451104,32	2214350,70
173	451099,88	2214350,70
174	451089,78	2214338,48
175	451069,78	2214338,61
176	451069,75	2214334,37
177	451014,98	2214336,84
178	450954,38	2214342,35
179	450881,07	2214352,27
180	450829,11	2214362,19
181	450790,02	2214370,87
182	450777,09	2214374,12
183	450775,79	2214369,04
184	450753,51	2214374,74
185	450754,37	2214379,84
186	450743,82	2214382,50
187	450707,06	2214392,21
188	450670,68	2214403,25
189	450608,58	2214426,91
190	450561,11	2214446,66
191	450516,33	2214467,27
192	450462,88	2214493,94
193	450447,70	2214504,28
194	450439,83	2214512,43
195	450415,78	2214527,74
196	450389,55	2214542,95
197	450391,30	2214545,79
198	450374,26	2214556,26
199	450372,24	2214552,98
200	450353,14	2214564,05
201	450276,14	2214615,97
202	450246,40	2214639,10
203	450226,43	2214655,74
204	450026,95	2214837,31
205	450021,57	2214843,01

Точка	X	Y
206	450018,68	2214839,41
207	449998,00	2214856,06
208	450001,98	2214861,00
209	449981,11	2214880,80
210	449930,32	2214929,58
211	449903,85	2214954,74
212	449874,45	2214980,53
213	449857,84	2214989,50
214	449829,09	2215011,08
215	449808,51	2215026,74
216	449780,31	2215045,54
217	449739,07	2215073,61
218	449702,46	2215097,58
219	449674,80	2215111,55
220	449606,88	2215140,54
221	449579,79	2215152,10
222	449578,14	2215152,73
223	449540,63	2215167,00
224	449500,96	2215180,51
225	449460,85	2215192,61
226	449420,33	2215203,29
227	449379,46	2215212,53
228	449338,29	2215220,33
229	449296,88	2215226,67
230	449268,25	2215230,03
231	449270,97	2215246,12
232	449236,46	2215251,95
233	449213,81	2215248,44
234	449212,80	2215235,02
235	449186,33	2215236,56
236	449186,54	2215242,02
237	449175,54	2215242,43
238	449175,35	2215237,20
239	449140,67	2215238,72
240	449102,93	2215240,05
241	449056,65	2215236,65
242	449030,12	2215237,45
243	449024,23	2215240,57
244	449024,32	2215243,68
245	449004,33	2215244,30
246	449004,23	2215240,94

Точка	X	Y
247	448979,00	2215241,40
248	448940,34	2215241,93
249	448901,68	2215241,75
250	448845,37	2215240,33
251	448807,94	2215238,06
252	448770,59	2215234,78
253	448745,70	2215231,91
254	448744,75	2215238,44
255	448724,96	2215235,54
256	448725,85	2215229,42
257	448696,21	2215225,20
258	448659,25	2215218,91
259	448622,46	2215211,63
260	448585,89	2215203,36
261	448549,55	2215194,10
262	448553,73	2215205,74
263	448554,82	2215208,65
264	448560,71	2215224,29
265	448564,98	2215236,10
266	448561,78	2215237,26
267	448556,10	2215239,33
268	448554,70	2215241,37
269	448528,46	2215250,22
270	448521,40	2215230,83
271	448512,88	2215234,35
272	448502,70	2215207,90
273	448476,53	2215216,88
274	448372,47	2215255,67
275	448367,25	2215257,63
276	448363,50	2215259,01
277	448365,26	2215272,67
278	448363,31	2215294,35
279	448360,33	2215314,56
280	448358,06	2215326,83
281	448351,98	2215350,00
282	448345,69	2215368,22
283	448337,70	2215385,22
284	448328,05	2215401,95
285	448308,17	2215428,10
286	448292,32	2215448,41
287	448276,18	2215465,92

Точка	X	Y
288	448254,47	2215483,96
289	448231,21	2215499,69
290	448222,34	2215485,38
291	448211,77	2215468,35
292	448211,29	2215467,55
293	448206,96	2215460,56
294	448235,86	2215441,01
295	448267,45	2215404,80
296	448247,61	2215391,04
297	448235,24	2215408,02
298	448225,57	2215400,97
299	448202,63	2215429,05
300	448131,51	2215455,52
301	448130,11	2215451,77
302	448200,23	2215425,67
303	448222,33	2215398,61
304	448218,67	2215395,95
305	448239,59	2215367,26
306	448256,15	2215379,34
307	448255,87	2215379,73
308	448276,10	2215393,76
309	448283,69	2215383,01
310	448293,90	2215365,29
311	448302,43	2215346,69
312	448309,21	2215327,39
313	448315,70	2215301,43
314	448318,84	2215271,10
315	448319,23	2215247,33
316	448317,58	2215223,61
317	448310,87	2215187,97
318	448270,56	2215156,42
319	448257,14	2215144,18
320	448245,73	2215130,06
321	448217,57	2215089,23
322	448180,48	2215044,95
323	448168,88	2215029,34
324	448164,12	2215023,71
325	448107,91	2214985,21
326	448085,93	2214970,33
327	448059,85	2214954,20
328	448043,62	2214956,91

Точка	X	Y
329	448027,42	2214945,13
330	448036,02	2214933,30
331	448021,66	2214923,68
332	448016,16	2214919,23
333	448010,03	2214915,06
334	447990,43	2214898,09
335	447950,58	2214869,58
336	447941,06	2214872,12
337	447894,01	2214836,76
338	447887,33	2214846,15
339	447879,99	2214840,92
340	447860,60	2214853,75
341	447844,95	2214858,80
342	447784,22	2214817,33
343	447781,17	2214799,50
344	447715,82	2214754,87
345	447712,81	2214731,90
346	447705,59	2214727,08
347	447710,22	2214712,07
348	447652,61	2214676,12
349	447586,25	2214633,79
350	447575,16	2214650,44
351	447570,17	2214647,11
352	447580,79	2214631,16
353	447525,77	2214595,36
354	447509,93	2214585,27
355	447484,11	2214568,75
2295	447473,74	2214562,60
356	447447,64	2214547,12
357	447445,33	2214545,53
358	447438,18	2214555,62
359	447433,18	2214552,31
360	447439,82	2214542,28
361	447411,97	2214524,17
362	447377,16	2214499,95
363	447343,25	2214474,48
364	447310,29	2214447,80
365	447278,31	2214419,94
366	447247,36	2214390,95
367	447217,48	2214360,85
368	447192,49	2214335,03

Точка	X	Y
369	447168,77	2214308,14
370	447146,95	2214281,97
371	447126,00	2214255,09
372	447113,77	2214238,52
373	447101,81	2214221,75
374	447071,92	2214178,62
375	447057,84	2214156,49
376	447044,13	2214134,13
377	447030,71	2214111,42
378	447017,81	2214088,75
379	447005,17	2214065,77
380	446993,31	2214042,36
381	446970,82	2214060,91
382	446793,06	2214209,76
383	446761,76	2214201,07
384	446728,71	2214197,03
385	446721,70	2214202,34
386	446712,59	2214258,36
387	446702,40	2214272,82
388	446681,96	2214269,90
389	446682,39	2214267,46
390	446684,16	2214256,57
391	446685,49	2214249,25
392	446686,21	2214248,31
393	446689,05	2214234,09
394	446692,61	2214207,57
395	446697,60	2214185,36
396	446696,61	2214184,99
397	446698,85	2214173,93
398	446699,57	2214168,75
399	446703,96	2214137,48
400	446709,87	2214094,68
401	446714,07	2214080,86
402	446718,74	2214048,43
403	446707,97	2214047,05
404	446709,85	2214019,92
405	446710,06	2214016,98
406	446710,28	2214014,04
407	446716,49	2213965,01
408	446717,76	2213955,10
409	446732,85	2213836,05

Точка	X	Y
410	446742,91	2213756,68
411	446747,94	2213717,00
412	446750,46	2213697,16
413	446752,97	2213677,32
414	446757,65	2213640,41
415	446764,41	2213587,07
416	446763,68	2213523,61
417	446750,50	2213521,24
418	446738,44	2213529,10
419	446726,23	2213536,29
420	446713,65	2213544,11
421	446701,90	2213551,17
422	446687,93	2213560,82
423	446675,84	2213568,29
424	446661,45	2213576,05
425	446649,93	2213583,52
426	446639,93	2213590,93
427	446630,01	2213597,77
428	446620,80	2213605,38
429	446606,96	2213616,70
430	446588,52	2213628,36
431	446572,67	2213638,58
432	446557,39	2213649,64
433	446542,73	2213661,51
434	446528,73	2213674,15
435	446515,43	2213687,53
436	446502,87	2213701,61
437	446491,10	2213716,34
438	446480,13	2213731,69
439	446471,82	2213743,25
440	446463,68	2213755,12
441	446455,76	2213767,13
442	446447,95	2213779,39
443	446410,12	2213843,08
444	446353,83	2213809,69
445	446356,86	2213804,60
446	446360,24	2213806,76
447	446366,48	2213797,00
448	446376,29	2213781,67
449	446371,81	2213778,81
450	446385,80	2213756,27

Точка	X	Y
451	446401,18	2213731,82
452	446414,20	2213712,27
453	446427,81	2213693,12
454	446454,13	2213659,82
455	446482,63	2213628,36
456	446513,18	2213598,88
457	446545,63	2213571,52
458	446577,09	2213548,14
459	446589,62	2213539,64
460	446593,06	2213523,40
461	446590,58	2213522,99
462	446543,11	2213515,81
463	446516,89	2213508,95
464	446507,39	2213506,05
465	446498,16	2213502,39
466	446489,25	2213498,01
467	446480,72	2213492,92
468	446472,63	2213487,16
469	446465,03	2213480,77
470	446460,17	2213476,09
471	446435,72	2213454,83
472	446414,60	2213439,92
473	446392,24	2213428,58
474	446243,03	2213401,84
484	446147,08	2213384,64
485	446125,35	2213317,27
486	446118,88	2213297,24
487	446106,25	2213258,07
488	446091,78	2213232,28
489	446089,00	2213229,42
490	446080,64	2213204,91
491	446106,64	2213215,22
492	446107,36	2213210,40
493	446107,43	2213209,92
494	446108,42	2213203,40
495	446113,11	2213185,71
496	446119,70	2213168,63
497	446128,13	2213152,38
498	446138,28	2213137,15
499	446150,04	2213123,12
500	446137,87	2213121,72

Точка	X	Y
501	446139,39	2213093,23
502	446128,93	2213092,76
503	446090,67	2213092,97
504	446054,69	2213094,84
505	446018,38	2213098,02
506	445981,53	2213102,11
507	445725,60	2213134,01
508	445669,34	2213140,81
509	445612,45	2213146,74
510	445580,39	2213149,12
511	445549,65	2213150,77
512	445508,54	2213151,64
513	445467,29	2213151,07
514	445426,09	2213149,08
515	445384,98	2213145,65
516	445344,02	2213140,79
517	445303,25	2213134,51
518	445262,72	2213126,82
519	445222,49	2213117,72
520	445182,49	2213107,21
521	445153,21	2213100,80
522	445123,43	2213097,26
523	445093,45	2213096,62
524	445063,55	2213098,88
525	445034,00	2213104,02
526	445005,10	2213112,00
527	445001,86	2213113,30
528	445005,65	2213123,35
529	444986,94	2213130,41
530	444983,28	2213120,72
531	444973,39	2213124,68
532	444941,50	2213140,19
533	444884,75	2213169,11
534	444844,40	2213189,73
535	444840,12	2213204,20
536	444850,38	2213226,04
537	444857,60	2213222,61
538	444866,19	2213240,67
539	444858,88	2213244,14
540	444877,42	2213283,92
541	444879,14	2213286,92

Точка	X	Y
542	444848,02	2213304,76
543	444842,78	2213295,59
544	444826,34	2213260,69
545	444815,33	2213266,11
546	444806,50	2213248,17
547	444817,82	2213242,59
548	444814,79	2213236,16
549	444796,51	2213200,21
550	444776,97	2213170,00
551	444775,36	2213178,17
552	444769,47	2213177,00
553	444772,29	2213162,76
554	444769,88	2213159,03
555	444740,54	2213125,50
556	444714,16	2213103,56
557	444666,57	2213029,84
558	444651,66	2213033,78
559	444627,26	2213031,67
560	444608,97	2213034,67
561	444593,10	2213037,19
562	444563,35	2213040,66
563	444562,75	2213034,54
564	444559,83	2213004,83
565	444588,19	2213001,52
566	444603,24	2212999,13
567	444620,58	2212996,29
568	444635,14	2212993,17
569	444635,25	2212993,15
570	444641,21	2212991,90
571	444640,62	2212982,36
572	444639,36	2212961,78
573	444633,49	2212866,37
574	444618,52	2212858,06
575	444603,52	2212850,25
576	444587,09	2212842,02
577	444577,07	2212837,00
578	444574,41	2212835,62
579	444570,53	2212833,34
580	444566,82	2212830,79
581	444562,17	2212827,00
582	444554,48	2212818,83

Точка	X	Y
583	444547,79	2212810,05
584	444536,80	2212800,66
585	444459,33	2212760,44
586	444382,33	2212720,47
587	444197,01	2212624,25
588	444195,44	2212627,33
589	444177,61	2212618,25
590	444179,25	2212615,03
591	444086,82	2212567,04
592	444053,32	2212549,56
593	444019,72	2212531,53
594	443986,19	2212512,51
595	443953,35	2212492,34
596	443924,39	2212472,80
597	443890,90	2212447,92
598	443858,64	2212421,35
599	443827,74	2212393,20
600	443798,29	2212363,54
601	443784,89	2212348,62
602	443761,93	2212324,81
603	443730,13	2212283,36
604	443711,04	2212254,96
605	443704,63	2212259,24
606	443693,52	2212242,61
607	443699,99	2212238,29
608	443686,13	2212214,30
609	443675,62	2212196,39
610	443666,08	2212177,94
611	443655,81	2212158,29
612	443638,31	2212120,33
613	443622,74	2212081,54
614	443609,12	2212042,03
615	443597,50	2212001,88
616	443587,89	2211961,20
617	443580,34	2211920,09
618	443574,84	2211878,66
619	443571,43	2211837,00
620	443570,10	2211795,23
621	443570,76	2211758,94
622	443561,99	2211757,18
623	443563,62	2211734,52

Точка	X	Y
2302	443564,08	2211729,60
2303	443564,64	2211723,52
624	443565,07	2211718,88
2304	443562,28	2211718,57
625	443551,24	2211717,36
2305	443553,21	2211699,49
626	443555,78	2211676,11
627	443570,29	2211677,70
628	443571,67	2211665,29
629	443572,33	2211665,36
630	443572,63	2211662,70
631	443579,75	2211663,64
632	443585,63	2211629,03
633	443592,11	2211599,78
634	443594,67	2211588,22
635	443605,81	2211547,70
636	443611,43	2211530,45
637	443615,31	2211518,53
638	443617,77	2211510,98
639	443630,98	2211474,77
640	443644,88	2211439,26
641	443659,07	2211404,25
642	443823,35	2211001,07
643	443821,17	2211000,63
644	443825,13	2210981,03
645	443831,03	2210982,22
646	443868,35	2210890,63
647	443882,62	2210855,75
648	443897,24	2210820,76
649	443906,76	2210798,96
650	443898,17	2210792,32
651	443910,39	2210776,49
652	443915,13	2210780,15
653	443928,79	2210750,76
654	443949,40	2210710,01
655	443969,30	2210673,86
656	443990,36	2210638,45
657	444012,58	2210603,77
658	444035,96	2210569,84
659	444060,45	2210536,71
660	444086,03	2210504,42

Точка	X	Y
661	444112,67	2210472,99
662	444140,35	2210442,47
663	444169,02	2210412,90
664	444193,58	2210389,20
665	444189,86	2210385,43
666	444202,82	2210374,49
667	444214,40	2210360,24
668	444222,89	2210362,42
669	444229,36	2210356,58
670	444258,54	2210331,85
671	444288,25	2210307,84
672	444318,11	2210284,47
673	444347,96	2210261,47
674	444695,23	2209994,69
675	444724,80	2209971,92
676	444754,02	2209949,06
677	444782,68	2209925,94
678	444810,81	2209902,18
679	444835,66	2209879,99
680	444863,88	2209853,24
681	444891,20	2209825,63
682	444917,63	2209797,15
683	444943,13	2209767,85
684	444967,68	2209737,74
685	444991,26	2209706,87
686	445016,59	2209671,02
687	444999,53	2209659,65
688	445019,22	2209630,11
689	445022,19	2209632,09
690	445031,20	2209600,35
691	445036,97	2209601,99
692	445027,44	2209635,58
693	445036,28	2209641,47
694	445055,89	2209609,94
695	445075,33	2209576,31
696	445093,68	2209542,07
697	445110,93	2209507,27
698	445127,06	2209471,93
699	445142,05	2209436,09
700	445155,88	2209399,79
701	445168,55	2209363,07

Точка	X	Y
702	445172,69	2209349,69
703	445166,89	2209348,22
704	445175,50	2209314,29
705	445182,88	2209316,17
706	445190,32	2209288,50
707	445197,39	2209258,90
708	445204,95	2209223,95
709	445211,45	2209188,79
710	445216,88	2209153,68
711	445221,28	2209118,43
712	445224,66	2209082,95
713	445227,00	2209047,38
714	445228,28	2209011,76
715	445228,45	2208991,81
716	445226,18	2208991,82
717	445226,04	2208971,82
718	445228,51	2208971,81
719	445227,92	2208942,11
720	445225,90	2208903,32
721	445222,65	2208864,61
722	445218,16	2208826,02
723	445212,43	2208787,60
724	445205,48	2208749,38
725	445197,31	2208711,40
726	445187,93	2208673,70
727	445177,35	2208636,33
728	445162,43	2208590,41
729	445145,01	2208573,82
730	445148,99	2208553,37
731	445138,51	2208526,49
732	445123,25	2208490,77
733	445106,84	2208455,56
734	445089,32	2208420,89
735	445081,73	2208407,13
736	445074,68	2208417,27
737	445061,76	2208392,23
738	445060,46	2208389,72
739	445060,24	2208389,33
740	445043,65	2208361,04
741	445033,98	2208345,42
742	445019,25	2208321,61

Точка	X	Y
743	445007,80	2208304,32
744	445014,70	2208295,27
745	445013,00	2208292,61
746	444992,69	2208261,24
747	444935,81	2208173,65
748	444924,15	2208183,74
749	444901,24	2208157,29
750	444897,74	2208139,47
751	444891,77	2208140,12
752	444889,26	2208116,81
753	444871,83	2208110,50
754	444866,97	2208102,95
755	444863,87	2208104,94
756	444844,63	2208075,11
757	444861,86	2208064,00
758	444863,80	2208062,75
759	444751,98	2207890,53
760	444727,15	2207851,52
761	444695,34	2207799,83
762	444600,97	2207642,01
763	444582,51	2207613,34
764	444562,42	2207588,21
765	444546,08	2207573,35
766	444520,82	2207557,26
767	444492,90	2207546,42
768	444463,40	2207541,25
769	444404,22	2207548,47
770	444385,64	2207555,81
771	444369,12	2207564,13
772	444342,68	2207578,88
773	444296,08	2207606,13
774	444293,90	2207608,20
775	444284,70	2207626,87
776	444273,14	2207625,10
777	444260,87	2207632,39
778	444214,02	2207660,17
779	444190,97	2207673,84
780	444149,65	2207694,53
781	444131,43	2207702,80
782	444130,53	2207700,15
783	444093,47	2207721,06

Точка	X	Y
784	444065,68	2207736,84
785	444052,89	2207743,96
786	444034,34	2207754,09
787	444016,36	2207762,68
788	443976,56	2207781,67
789	443898,33	2207827,28
790	443884,86	2207829,26
791	443875,49	2207834,67
792	443870,80	2207830,23
793	443842,72	2207833,23
794	443820,17	2207834,69
795	443806,20	2207836,28
796	443792,45	2207839,21
797	443779,05	2207843,47
798	443766,12	2207848,99
799	443676,12	2207892,78
800	443603,35	2207925,63
801	443598,29	2207916,73
802	443714,70	2207860,11
803	443776,80	2207829,90
804	443815,67	2207815,16
805	443973,45	2207738,41
806	444120,38	2207666,46
807	444220,10	2207613,51
808	444368,92	2207529,29
809	444519,05	2207436,21
810	444507,27	2207411,11
811	444449,38	2207446,97
812	444428,27	2207464,85
813	444330,25	2207523,25
814	444254,53	2207566,36
815	444176,94	2207608,78
816	444170,35	2207595,90
817	444158,85	2207574,42
818	444280,28	2207499,28
819	444349,20	2207470,81
820	444398,94	2207441,72
821	444413,21	2207432,71
822	444421,63	2207425,55
823	444427,50	2207417,61
824	444432,47	2207407,96

Точка	X	Y
825	444436,68	2207396,50
826	444438,78	2207385,68
827	444428,03	2207356,21
828	444423,02	2207358,80
829	444406,92	2207327,73
830	444415,94	2207323,06
831	444414,64	2207319,50
832	444394,48	2207282,70
833	444387,16	2207284,12
834	444377,96	2207243,75
835	444403,80	2207237,86
836	444404,32	2207240,12
837	444410,23	2207238,39
838	444397,78	2207184,26
839	444383,20	2207121,78
840	444375,87	2207090,99
841	444363,96	2207051,00
842	444357,38	2207026,75
843	444337,84	2206949,59
844	444312,87	2206836,93
845	444295,39	2206741,39
846	444271,19	2206723,68
847	444251,23	2206699,75
848	444239,99	2206668,71
849	444242,39	2206630,14
850	444246,38	2206605,19
851	444251,15	2206575,95
852	444255,77	2206546,65
853	444259,89	2206517,50
854	444263,21	2206488,49
855	444264,94	2206443,02
856	444263,66	2206402,37
857	444263,04	2206361,70
858	444260,79	2206062,00
859	444248,93	2206062,09
860	444232,84	2206079,89
861	444213,54	2206048,75
862	444217,18	2206044,75
863	444220,22	2206040,29
864	444222,60	2206035,44
865	444224,27	2206030,30

Точка	X	Y
866	444225,65	2206025,66
867	444226,64	2206020,90
868	444227,47	2206015,64
869	444228,17	2206010,34
870	444228,58	2206004,57
871	444229,22	2205997,96
872	444230,26	2205990,96
873	444231,91	2205983,63
874	444233,84	2205977,59
875	444236,26	2205971,73
876	444239,14	2205966,08
877	444242,49	2205960,69
878	444246,26	2205955,59
879	444250,44	2205950,82
880	444254,99	2205946,40
881	444259,89	2205942,38
882	444258,83	2205795,29
883	444245,98	2205795,37
884	444245,84	2205775,37
885	444258,65	2205775,29
886	444256,09	2205415,20
887	444248,26	2205415,25
888	444248,12	2205395,25
889	444255,86	2205395,20
890	444255,58	2205367,74
891	444244,20	2205269,48
892	444207,60	2205273,35
893	444200,36	2205205,83
894	444236,83	2205201,76
895	444236,60	2205197,86
896	444235,32	2205186,38
897	444231,47	2205151,91
898	444221,68	2205116,20
899	444205,35	2205087,22
900	444184,62	2205065,64
901	444155,44	2205047,71
902	444124,04	2205036,77
903	444062,76	2205020,57
904	443965,46	2204996,59
905	443965,36	2204996,56
906	443951,98	2205043,52

Точка	X	Y
907	443937,34	2205058,19
908	443936,34	2205062,16
909	443933,95	2205061,57
910	443921,77	2205073,81
911	443918,97	2205074,90
912	443917,78	2205074,48
913	443917,47	2205075,44
914	443910,34	2205078,14
915	443907,10	2205099,67
916	443901,93	2205115,45
917	443889,94	2205142,29
918	443885,53	2205152,16
919	443869,57	2205207,25
2306	443855,72	2205204,21
920	443845,30	2205201,93
921	443840,89	2205200,96
922	443831,48	2205198,91
2307	443839,75	2205175,47
2308	443875,32	2205074,66
2309	443877,63	2205068,11
923	443881,55	2205057,00
924	443897,59	2204972,03
925	443783,64	2204956,60
926	443719,48	2204948,33
927	443680,18	2204948,09
928	443489,64	2204946,94
2311	443446,44	2204936,85
929	443422,22	2204931,19
930	443373,59	2204919,83
2312	443371,97	2204918,06
931	443370,25	2204916,18
932	443340,75	2204883,86
933	443201,94	2204845,54
934	443182,98	2204837,98
935	443142,84	2204821,95
936	443141,48	2204821,45
937	443139,48	2204820,70
938	443041,20	2204781,38
939	443065,69	2204717,05
940	443299,28	2204806,80
941	443460,60	2204856,52

Точка	X	Y
942	443564,15	2204879,96
943	443560,69	2204869,91
2310	443582,49	2204870,13
944	443589,37	2204870,20
945	443609,30	2204870,41
946	443669,60	2204869,35
947	443679,84	2204869,17
948	443749,90	2204867,94
949	443796,31	2204869,30
950	443804,03	2204864,89
951	443812,31	2204856,89
952	443823,02	2204842,18
953	443876,52	2204748,44
954	443885,14	2204722,82
955	443869,06	2204619,84
956	443811,23	2204381,86
957	443808,41	2204369,20
958	443798,20	2204323,39
959	443743,59	2204155,33
960	443719,62	2204151,29
961	443695,77	2204146,54
962	443673,42	2204146,81
963	443667,99	2204138,50
964	443647,23	2204130,30
965	443627,78	2204121,41
966	443620,20	2204117,95
967	443593,72	2204101,13
968	443571,78	2204083,69
969	443551,14	2204062,30
970	443549,33	2204059,88
971	443540,84	2204048,55
972	443533,32	2204038,51
973	443527,66	2204028,58
974	443500,71	2204028,67
975	443500,66	2204012,77
976	443518,69	2204012,82
977	443507,23	2203985,24
978	443499,36	2203956,58
979	443495,18	2203929,36
980	443493,46	2203902,61
981	443493,31	2203876,52

Точка	X	Y
982	443588,78	2203762,52
983	443617,58	2203810,3
984	443651,39	2203851,4
985	443683,3	2203893,99
986	443713,26	2203937,97
987	443741,21	2203983,26
988	443760,84	2204018,06
989	443770,67	2204033,1
990	443782,42	2204046,69
991	443795,88	2204058,6
992	443810,8	2204068,61
993	443826,91	2204076,55
994	443843,95	2204082,27
995	443861,59	2204085,67
996	443870,61	2204086,48
997	443903,15	2204087,26
998	443960,15	2204090,38
999	443978,12	2204090,16
1000	443995,91	2204087,54
1001	444013,18	2204082,59
1002	444029,65	2204075,38
1003	444045,01	2204066,04
1004	444058,99	2204054,74
1005	444071,34	2204041,68
1006	444081,84	2204027,09
1007	444090,31	2204011,24
1008	444096,6	2203994,4
1009	444100,58	2203976,87
1036	444101,78	2203966,92
1037	444101,96	2203930,33
1038	444111,88	2203887,65
1039	444135,84	2203781,95
1040	444149,39	2203731,96
1041	444164,16	2203686,54
1042	444159,89	2203684,92
1043	444167,00	2203666,23
1044	444171,11	2203667,79
1045	444183,87	2203634,32
1046	444204,72	2203586,92
1047	444227,91	2203540,61
1048	444252,96	2203496,26

Точка	X	Y
1049	444279,52	2203450,12
1050	444297,13	2203419,71
1051	444303,45	2203402,80
1052	444313,32	2203374,47
1053	444317,71	2203357,01
1054	444320,52	2203339,23
1055	444322,80	2203318,83
1056	444324,16	2203305,66
1057	444325,67	2203287,70
1058	444326,69	2203263,63
1059	444326,81	2203239,28
1060	444326,31	2203214,68
1061	444325,50	2203189,82
1062	444325,06	2203170,32
1063	444326,12	2203149,62
1064	444309,08	2203140,98
1065	444307,33	2203143,71
1066	444303,08	2203141,17
1067	444304,44	2203138,23
1068	444311,34	2203123,33
1069	444299,92	2203119,03
1070	444339,92	2203106,22
1071	444340,32	2203105,31
1072	444358,56	2203082,06
1073	444369,22	2203076,84
1074	444378,32	2203072,15
1075	444387,92	2203068,59
1076	444397,88	2203066,22
1077	444408,05	2203065,06
1078	444418,54	2203035,48
1079	444423,06	2203021,32
1080	444429,93	2202987,69
1081	444434,55	2202968,99
1082	444441,32	2202939,79
1083	444461,47	2202952,86
1084	444460,87	2202957,35
1085	444466,59	2202960,69
1086	444523,14	2202983,67
1087	444503,65	2203077,98
1088	444509,29	2203088,85
1089	444529,33	2203100,14

Точка	X	Y
1090	444499,89	2203152,41
1091	444500,38	2203152,72
1092	444499,52	2203154,79
1093	444496,69	2203162,97
1094	444495,56	2203169,31
1095	444494,84	2203175,74
1096	444496,45	2203184,13
1097	444498,77	2203188,10
1098	444513,64	2203230,50
1099	444516,97	2203251,14
1100	444513,30	2203249,56
1101	444511,91	2203249,59
1102	444509,71	2203249,64
1103	444494,24	2203242,14
1104	444490,50	2203250,79
1105	444478,09	2203243,86
1106	444471,82	2203260,21
1107	444461,51	2203288,14
1108	444465,25	2203289,74
1109	444455,29	2203312,70
1110	444444,64	2203334,20
1111	444410,64	2203382,51
1112	444389,24	2203423,31
1113	444320,51	2203543,41
1114	444276,12	2203631,77
1115	444231,13	2203737,66
1116	444229,39	2203747,23
1117	444216,47	2203889,55
1118	444215,19	2203958,24
1119	444206,64	2203958,08
1120	444211,56	2203997,39
1121	444218,54	2204001,66
1122	444211,65	2204016,34
1123	444220,36	2204019,25
1124	444253,18	2204081,26
1125	444324,10	2204200,63
1126	444341,73	2204228,50
1127	444352,22	2204250,03
1128	444360,99	2204273,44
1129	444368,63	2204305,69
1130	444370,29	2204380,64

Точка	X	Y
1131	444333,74	2204437,55
1132	444333,52	2204437,93
1133	444329,73	2204435,74
1134	444328,39	2204463,90
1135	444328,14	2204469,00
1136	444326,65	2204500,07
1137	444328,95	2204513,17
1138	444337,31	2204537,90
1139	444349,14	2204563,96
1140	444447,68	2204764,92
1141	444477,32	2204750,38
1142	444480,98	2204645,45
1143	444481,46	2204631,68
1144	444481,45	2204625,95
1145	444527,45	2204629,15
1146	444527,46	2204632,44
1147	444526,95	2204647,05
1148	444524,38	2204720,35
1149	444522,94	2204759,46
1150	444524,13	2204769,73
1151	444529,50	2204794,13
1152	444537,54	2204817,79
1153	444548,14	2204840,42
1154	444561,17	2204861,74
1155	444576,47	2204881,49
1156	444593,86	2204899,43
1157	444613,13	2204915,35
1158	444634,03	2204929,04
1159	444658,63	2204941,62
1160	444684,70	2204951,94
1161	444712,11	2204960,71
1162	444740,47	2204968,62
1163	444840,07	2204994,55
1164	444852,62	2204997,91
1165	444866,00	2205002,14
1166	444879,88	2205007,94
1167	444893,76	2205016,08
1168	444912,07	2205032,99
1169	444924,35	2205052,76
1170	444928,42	2205062,58
1171	444931,51	2205072,75

Точка	X	Y
1172	444933,57	2205083,18
1173	444934,59	2205093,76
1174	444930,47	2205119,35
1175	444927,22	2205132,65
1176	444930,28	2205133,42
1177	444927,82	2205144,01
1178	444944,36	2205147,86
1179	444943,45	2205151,73
1180	444944,14	2205151,94
1181	444950,45	2205147,86
1182	444955,24	2205149,20
1183	444956,15	2205145,95
1184	444977,30	2205151,87
1185	444975,49	2205158,79
1186	444991,38	2205164,03
1187	444992,97	2205166,44
1188	445015,19	2205172,99
1189	445102,80	2205197,01
1190	445105,97	2205198,09
1191	445144,07	2205208,92
1192	445174,49	2205216,83
1193	445171,82	2205226,98
1194	445155,60	2205288,54
1195	445152,52	2205300,20
1196	445149,91	2205310,12
1197	445137,38	2205310,13
1198	445138,25	2205295,41
1199	445113,15	2205288,45
1200	445045,93	2205272,95
1201	444945,06	2205257,96
1202	444914,89	2205249,65
1203	444896,89	2205244,28
1204	444849,75	2205269,58
1205	444807,98	2205265,19
1206	444750,57	2205200,60
1207	444652,93	2205171,45
1208	444604,77	2205158,34
1209	444579,05	2205160,35
1210	444550,64	2205169,76
1211	444528,13	2205183,47
1212	444512,11	2205197,27

Точка	X	Y
1213	444492,58	2205217,04
1214	444449,70	2205261,92
1215	444444,81	2205267,06
1216	444372,32	2205342,91
1217	444357,74	2205360,87
1218	444346,42	2205380,35
1219	444339,76	2205397,56
1220	444344,61	2205398,90
1221	444339,30	2205418,18
1222	444333,88	2205416,68
1223	444328,16	2205444,48
1224	444330,63	2205774,65
1225	444341,99	2205774,58
1226	444342,13	2205794,57
1227	444330,78	2205794,65
1228	444331,46	2205885,47
1229	444335,21	2206377,57
1230	444337,74	2206402,27
1231	444341,45	2206426,81
1232	444346,35	2206451,15
1233	444352,42	2206475,22
1234	444357,88	2206493,76
1235	444363,86	2206512,35
1236	444370,19	2206531,04
1237	444392,30	2206595,26
1238	444397,23	2206610,10
1239	444401,56	2206626,47
1240	444404,59	2206644,50
1241	444403,80	2206664,31
1242	444400,43	2206678,83
1243	444392,89	2206697,20
1244	444381,72	2206711,45
1245	444385,89	2206737,24
1246	444401,07	2206818,97
1247	444414,49	2206879,50
1248	444406,77	2206902,46
1249	444413,25	2206931,69
1250	444421,71	2206964,97
1251	444434,98	2207037,20
1252	444446,19	2207074,48
1253	444460,37	2207108,69

Точка	X	Y
1254	444463,30	2207113,98
1255	444467,03	2207109,24
1256	444471,05	2207104,74
1257	444475,33	2207100,50
1258	444479,87	2207096,53
1259	444484,64	2207092,84
1260	444489,64	2207089,46
1261	444494,83	2207086,40
1262	444500,20	2207083,66
1263	444520,58	2207076,65
1264	444538,36	2207069,59
1265	444543,36	2207068,36
1266	444557,36	2207039,98
1267	444588,75	2207055,47
1268	444584,00	2207065,09
1269	444615,62	2207065,90
1270	444639,75	2207064,65
1271	444663,92	2207064,57
1272	444688,06	2207065,65
1273	444712,12	2207067,89
1274	444736,05	2207071,30
1275	444749,40	2207073,62
1276	444758,71	2207075,54
1277	444768,29	2207077,97
1278	444778,05	2207081,12
1279	444787,88	2207085,21
1280	444798,47	2207090,99
1281	444810,31	2207099,92
1282	444820,99	2207111,23
1283	444829,30	2207124,37
1284	444834,94	2207138,86
1285	444837,70	2207154,17
1286	444837,46	2207169,71
1287	444836,82	2207172,75
1288	444834,03	2207184,44
1289	444815,40	2207202,96
1290	444763,14	2207241,43
1291	444713,41	2207277,08
1292	444651,46	2207320,24
1293	444585,87	2207364,48
1294	444560,16	2207381,41

Точка	X	Y
1295	444570,25	2207403,69
1296	444647,34	2207351,97
1297	444695,15	2207318,90
1298	444792,96	2207249,07
1299	444812,92	2207229,72
1300	444891,70	2207170,47
1301	444966,16	2207114,16
1302	445121,43	2206996,72
1303	445241,62	2206906,55
1304	445248,61	2206915,88
1305	445251,32	2206919,49
1306	445262,92	2206934,95
1307	444875,57	2207226,55
1308	444714,10	2207343,91
1309	444746,31	2207395,30
1310	444760,47	2207430,95
1311	444774,61	2207482,73
1312	444782,35	2207535,84
1313	444783,64	2207574,32
1314	444780,33	2207595,91
1315	444772,50	2207615,97
1316	444761,11	2207630,21
1317	444746,93	2207642,08
1318	444736,01	2207649,03
1319	444724,43	2207654,84
1320	444712,32	2207659,44
1321	444699,71	2207662,83
1322	444757,07	2207762,77
1323	444788,15	2207813,27
1324	444812,45	2207851,45
1325	444954,97	2208070,93
1326	444968,39	2208059,65
1327	444990,91	2208086,44
1328	444974,17	2208100,51
1329	445053,08	2208222,03
1330	445061,10	2208234,43
1331	445067,78	2208225,68
1332	445092,81	2208264,55
1333	445102,66	2208280,09
1334	445119,96	2208308,11
1335	445120,91	2208309,66

Точка	X	Y
1336	445121,32	2208310,37
1337	445133,88	2208332,08
1338	445127,26	2208341,61
1339	445133,45	2208351,47
1340	445153,07	2208387,39
1341	445171,63	2208424,12
1342	445189,00	2208461,42
1343	445205,17	2208499,26
1344	445215,30	2208525,21
1345	445243,13	2208515,69
1346	445265,10	2208522,50
1347	445276,82	2208557,50
1348	445273,37	2208558,66
1349	445283,66	2208592,83
1350	445277,92	2208594,56
1351	445267,67	2208560,56
1352	445257,37	2208564,01
1353	445251,19	2208545,51
1354	445225,92	2208553,97
1355	445233,84	2208576,39
1356	445246,31	2208615,61
1357	445257,52	2208655,20
1358	445267,46	2208695,13
1359	445276,11	2208735,36
1360	445283,48	2208775,85
1361	445289,54	2208816,55
1362	445294,30	2208857,43
1363	445297,75	2208898,43
1364	445299,88	2208939,53
1365	445300,70	2208980,67
1366	445300,24	2209018,19
1367	445306,85	2209018,14
1368	445306,98	2209038,14
1369	445299,57	2209038,19
1370	445298,82	2209057,07
1371	445296,43	2209091,63
1372	445293,11	2209126,12
1373	445288,86	2209160,51
1374	445283,69	2209194,77
1375	445277,60	2209228,87
1376	445270,59	2209262,80

Точка	X	Y
1377	445262,67	2209296,53
1378	445353,85	2209295,95
1379	445584,61	2209304,47
1380	445605,71	2209341,28
1381	445352,22	2209331,82
1382	445332,25	2209332,56
1383	445312,61	2209336,27
1384	445293,75	2209342,85
1385	445276,07	2209352,17
1386	445271,84	2209355,28
1387	445265,44	2209377,03
1388	445253,52	2209409,69
1389	445243,30	2209443,69
1390	445223,67	2209437,79
1391	445218,98	2209436,39
1392	445208,92	2209462,81
1393	445193,04	2209500,77
1394	445175,96	2209538,21
1395	445157,68	2209575,08
1396	445147,96	2209593,21
1397	445144,74	2209604,64
1398	445134,55	2209622,48
1399	445127,94	2209629,16
1400	445117,65	2209646,97
1401	445095,92	2209681,92
1402	445073,09	2209716,16
1403	445049,18	2209749,65
1404	445024,21	2209782,35
1405	444998,20	2209814,24
1406	444971,19	2209845,29
1407	444943,20	2209875,45
1408	444914,25	2209904,70
1409	444884,42	2209932,98
1410	444858,02	2209956,55
1411	444828,51	2209981,47
1412	444798,80	2210005,44
1413	444768,95	2210028,80
1414	444739,13	2210051,76
1415	444391,86	2210318,54
1416	444362,27	2210341,33
1417	444333,07	2210364,19

Точка	X	Y
1418	444314,24	2210379,41
1419	444310,51	2210399,71
1420	444293,51	2210396,59
1421	444276,77	2210410,78
1422	444247,80	2210436,93
1423	444219,88	2210463,87
1424	444192,88	2210491,73
1425	444166,81	2210520,47
1426	444141,72	2210550,06
1427	444117,63	2210580,48
1428	444094,57	2210611,68
1429	444072,56	2210643,63
1430	444051,62	2210676,29
1431	444031,79	2210709,64
1432	444013,08	2210743,63
1433	443993,58	2210782,19
1434	443986,46	2210797,14
1435	444002,35	2210805,60
1436	443985,66	2210836,93
1437	443971,13	2210858,83
1438	443964,85	2210869,95
1439	443959,80	2210875,31
1440	443954,11	2210871,40
1441	443949,15	2210883,26
1442	443935,01	2210917,84
1443	443907,66	2210984,95
1444	443912,43	2210985,77
1445	443909,03	2211005,48
1446	443899,94	2211003,91
1447	443725,77	2211431,36
1448	443716,69	2211455,29
1449	443708,64	2211478,07
1450	443696,36	2211512,80
1451	443678,17	2211571,02
1452	443662,14	2211629,87
1453	443651,62	2211688,06
1454	443645,62	2211746,89
1455	443645,17	2211765,14
1456	443651,61	2211766,27
1457	443648,14	2211785,97
1458	443644,68	2211785,36

Точка	X	Y
1459	443644,17	2211806,00
1460	443647,27	2211865,05
1461	443654,92	2211923,69
1462	443667,06	2211981,56
1463	443683,63	2212038,33
1464	443704,52	2212093,65
1465	443729,61	2212147,19
1466	443758,75	2212198,64
1467	443759,48	2212199,73
1468	443770,66	2212216,33
1469	443791,77	2212247,70
1470	443828,47	2212294,06
1471	443868,63	2212337,46
1472	443912,02	2212377,64
1473	443958,38	2212414,35
1474	444007,42	2212447,38
1475	444045,34	2212470,85
1476	444083,92	2212493,19
1477	444123,14	2212514,40
1478	444162,97	2212534,46
1479	444207,87	2212557,77
1480	444225,62	2212566,99
1481	444256,82	2212583,19
1482	444282,62	2212595,32
1483	444306,66	2212606,90
1484	444324,67	2212615,60
1485	444342,71	2212624,28
1486	444360,65	2212633,12
1487	444396,72	2212650,45
1488	444432,79	2212667,83
1489	444468,44	2212686,32
1490	444480,23	2212692,48
1491	444504,00	2212704,90
1492	444538,80	2212723,76
1493	444574,44	2212741,66
1494	444592,31	2212751,25
1495	444627,82	2212769,51
1496	444634,84	2212773,04
1497	444638,66	2212774,96
1498	444650,00	2212780,67
1499	444648,83	2212763,63

Точка	X	Y
1500	444652,96	2212763,38
1501	444656,81	2212774,62
1502	444679,27	2212785,76
1503	444689,49	2212790,89
1504	444703,66	2212797,90
1505	444711,81	2212801,92
1506	444717,40	2212804,65
1507	444722,88	2212807,32
1508	444726,31	2212809,12
1509	444736,26	2212815,97
1510	444749,54	2212831,29
1511	444768,31	2212840,86
1512	444803,15	2212858,32
1513	444854,47	2212881,51
1514	445098,25	2212678,67
1515	445160,93	2212626,52
1516	445164,64	2212630,99
1517	445197,91	2212671,09
1518	445137,98	2212727,80
1519	445039,26	2212821,21
1520	445069,03	2212858,48
1521	445064,64	2212867,45
1522	445062,43	2212871,95
1523	445040,60	2212860,85
1524	445020,95	2212850,86
1525	445004,85	2212843,21
1526	445001,45	2212842,27
1527	444998,41	2212843,00
2301	444983,41	2212853,26
1528	444974,73	2212859,19
1529	444994,81	2212868,51
1530	445015,36	2212878,05
1531	445037,85	2212888,49
1532	445060,53	2212899,02
1533	445083,20	2212909,54
1534	445108,60	2212921,33
1535	445116,89	2212925,18
1536	445151,49	2212928,44
1537	445183,01	2212931,41
1538	445214,84	2212934,41
1539	445246,56	2212937,40

Точка	X	Y
1540	445277,56	2212940,31
1541	445308,59	2212943,24
1542	445339,13	2212946,12
1543	445359,36	2212948,03
1544	445364,77	2212953,47
1545	445377,54	2212966,32
1546	445390,24	2212979,09
1547	445403,27	2212992,20
1548	445416,30	2213005,31
1549	445428,99	2213018,08
1550	445442,38	2213031,55
1551	445455,77	2213045,02
1552	445469,16	2213058,49
2300	445479,28	2213048,10
1553	445491,81	2213035,25
1554	445505,29	2213050,86
1555	445509,54	2213046,43
1556	445513,83	2213079,54
2299	445540,87	2213082,67
1557	445541,01	2213082,69
1558	445704,03	2213061,58
1559	445973,58	2213030,55
1560	446011,27	2213026,36
1561	446049,68	2213023,01
1562	446088,60	2213020,98
1563	446130,33	2213020,75
1564	446172,08	2213022,61
1565	446218,14	2213027,50
1566	446257,28	2213022,12
1567	446265,56	2213019,43
1568	446269,08	2212998,42
1569	446303,60	2213004,21
1570	446301,02	2213019,60
1571	446324,89	2213025,30
1572	446347,78	2213033,22
1573	446364,09	2213059,27
1574	446376,61	2213062,89
1575	446415,95	2213077,01
1576	446454,54	2213093,07
1577	446492,28	2213111,04
1578	446539,51	2213136,94

Точка	X	Y
1579	446563,48	2213150,68
1580	446604,83	2213178,77
1581	446612,65	2213184,80
475	446615,80	2213187,23
476	446627,47	2213189,50
477	446627,75	2213196,44
2297	446643,54	2213208,60
1582	446643,55	2213208,61
1583	446644,43	2213209,29
1584	446682,14	2213242,12
1585	446714,53	2213273,91
1586	446730,14	2213285,25
1587	446732,85	2213286,73
1588	446737,81	2213278,42
1589	446753,82	2213287,95
1590	446755,32	2213289,84
1591	446755,17	2213292,25
1592	446753,01	2213297,03
1593	446754,20	2213297,61
1594	446786,97	2213305,94
2298	446801,44	2213305,91
1595	446801,43	2213305,91
1596	446802,79	2213305,91
1597	446812,99	2213302,22
1598	446809,86	2213290,81
1599	446829,14	2213285,51
1600	446831,57	2213294,33
1601	446838,05	2213290,25
1602	446855,44	2213278,63
1603	446871,76	2213265,54
1604	446886,88	2213251,09
1605	446900,69	2213235,38
1606	446878,72	2213221,53
1607	446858,81	2213205,25
1608	446852,11	2213198,30
1609	446846,67	2213185,69
1610	446842,43	2213187,52
1611	446832,89	2213174,90
1612	446822,80	2213157,65
1613	446814,82	2213139,32
1614	446811,90	2213118,94

Точка	X	Y
1615	446807,58	2213097,88
1616	446809,89	2213083,90
1617	446826,34	2213020,63
1618	446846,14	2213025,38
1619	446844,81	2213041,66
1620	446843,55	2213057,09
1621	446843,84	2213063,54
1622	446845,39	2213097,74
1623	446847,77	2213109,96
1624	446851,92	2213124,27
1625	446856,89	2213136,34
1626	446862,92	2213147,91
1627	446870,25	2213158,48
1628	446878,48	2213168,39
1629	446887,66	2213177,42
1630	446926,64	2213202,28
1631	446947,57	2213159,58
1632	447070,57	2213213,57
1633	447057,67	2213235,28
1634	446981,99	2213362,65
1635	446961,36	2213400,76
1636	446946,76	2213436,08
1637	446937,83	2213469,26
1638	446933,06	2213503,29
1639	446932,52	2213537,64
1640	446935,67	2213568,82
1641	446940,62	2213599,11
1642	446946,99	2213630,05
1643	446952,61	2213628,81
1644	446956,91	2213648,34
1645	446951,82	2213649,46
1646	446954,49	2213660,17
1647	446963,10	2213687,85
1648	446971,02	2213707,34
1649	446980,21	2213726,75
1650	446990,31	2213746,16
1651	447000,97	2213765,74
1652	447110,76	2213971,55
1653	447079,25	2213989,90
1654	447096,68	2214024,24
1655	447093,12	2214026,05

Точка	X	Y
1656	447075,68	2213991,71
1657	447054,57	2214004,04
1658	447066,47	2214026,87
1659	447078,77	2214049,50
1660	447091,46	2214071,90
1661	447104,55	2214094,07
1662	447118,21	2214115,90
1663	447131,88	2214137,72
1664	447146,12	2214159,17
1665	447160,73	2214180,38
1666	447172,03	2214196,23
1667	447183,52	2214211,78
1668	447203,54	2214237,45
1669	447224,42	2214262,42
1670	447246,13	2214286,68
1671	447260,26	2214300,80
1672	447291,55	2214332,54
1673	447319,69	2214359,38
1674	447348,64	2214385,35
1675	447378,38	2214410,41
1676	447408,89	2214434,55
1677	447438,88	2214456,86
1678	447468,68	2214477,75
1679	447499,31	2214498,25
1680	447513,87	2214507,69
1681	447538,25	2214471,23
1682	447593,11	2214507,89
1683	447569,44	2214543,32
1684	447628,17	2214580,72
1685	447631,60	2214579,35
1686	447659,38	2214596,98
1687	447662,71	2214591,93
1688	447670,22	2214596,86
1689	447670,74	2214596,14
1690	447671,96	2214597,02
1691	447673,31	2214595,16
1692	447682,59	2214601,89
1693	447680,99	2214604,09
1694	447718,89	2214629,30
1695	447742,19	2214601,95
1696	447774,64	2214563,88

Точка	X	Y
1697	447809,24	2214528,03
1698	447843,68	2214491,97
1699	447883,04	2214450,89
1700	447886,65	2214454,35
1701	447847,29	2214495,43
1702	447812,83	2214531,51
1703	447778,34	2214567,24
1704	447745,99	2214605,20
1705	447723,08	2214632,09
1706	447747,68	2214648,46
1707	447770,60	2214652,13
1708	447792,56	2214651,46
1709	447793,58	2214685,23
1710	447810,94	2214697,09
1711	447952,10	2214786,97
1712	447966,36	2214779,82
1713	448004,23	2214802,93
1714	448062,09	2214838,23
1715	448104,90	2214834,79
1716	448122,25	2214838,08
1717	448129,36	2214862,33
1718	448152,80	2214865,17
1719	448177,74	2214865,54
1720	448200,80	2214864,09
1721	448232,43	2214859,93
1722	448262,17	2214849,40
1723	448285,17	2214839,85
1724	448302,75	2214825,26
1725	448317,39	2214807,72
1726	448328,61	2214787,82
1727	448336,08	2214766,01
1728	448345,94	2214702,50
1729	448354,17	2214475,90
1730	448356,66	2214407,27
1731	448369,66	2214407,69
1732	448369,91	2214407,70
1733	448389,71	2214408,35
1734	448402,63	2214408,77
1735	448402,50	2214412,36
1736	448402,34	2214416,89
1737	448400,14	2214477,57

Точка	X	Y
1738	448390,65	2214738,86
1739	448383,89	2214955,44
1740	448383,78	2214958,83
1741	448380,95	2215046,94
1742	448416,99	2215067,11
1743	448451,70	2215085,05
1744	448483,23	2215088,52
1745	448529,28	2215107,28
1746	448576,48	2215123,75
1747	448624,45	2215137,86
1748	448673,05	2215149,58
1749	448722,17	2215158,88
1750	448771,92	2215163,75
1751	448779,36	2215164,39
1752	448781,42	2215156,96
1753	448800,69	2215162,31
1754	448799,63	2215166,15
1755	448824,65	2215168,31
1756	448902,51	2215171,85
1757	448953,35	2215170,82
1758	448995,31	2215169,50
1759	449001,92	2215169,28
1760	449001,81	2215164,74
1761	449021,80	2215164,24
1762	449021,91	2215168,60
1763	449109,91	2215165,62
1764	449127,53	2215164,99
1765	449126,45	2215158,05
1766	449146,22	2215154,99
1767	449147,64	2215164,20
1768	449174,89	2215163,02
1769	449211,59	2215160,83
1770	449247,70	2215157,79
1771	449249,92	2215156,21
1772	449250,75	2215136,23
1773	449285,72	2215137,69
1774	449285,06	2215153,42
1775	449286,42	2215153,26
1776	449317,67	2215148,49
1777	449318,08	2215127,80
1778	449329,56	2215122,43

Точка	X	Y
1779	449364,75	2215117,74
1780	449367,46	2215138,06
1781	449400,61	2215131,77
1782	449438,09	2215121,97
1783	449475,22	2215110,88
1784	449511,93	2215098,50
1785	449548,20	2215084,86
1786	449581,29	2215071,07
1787	449616,72	2215054,96
1788	449619,19	2215053,82
1789	449640,36	2215043,17
1790	449640,53	2215034,75
1791	449634,00	2215015,31
1792	449667,65	2215004,00
1793	449670,98	2215013,93
1794	449715,24	2214997,40
1795	449744,63	2214981,78
1796	449745,32	2214982,81
1797	449753,86	2214977,35
1798	449785,76	2214955,37
1799	449816,92	2214932,26
1800	449843,17	2214911,44
1801	449870,90	2214888,05
1802	449898,42	2214863,67
1803	449925,76	2214838,65
1804	449953,11	2214813,20
1805	450005,21	2214764,60
1806	450054,85	2214718,26
1807	450058,06	2214715,15
1808	450055,13	2214712,02
1809	450064,62	2214703,11
1810	450065,10	2214703,62
1811	450067,03	2214701,80
1812	450069,53	2214704,53
1813	450081,23	2214693,54
1814	450107,71	2214668,93
1815	450133,58	2214645,25
1816	450159,77	2214621,91
1817	450186,40	2214599,07
1818	450213,65	2214576,97
1819	450250,24	2214548,62

Точка	X	Y
1820	450282,62	2214525,14
1821	450315,64	2214502,56
1822	450334,00	2214490,75
1823	450331,89	2214486,72
1824	450349,60	2214477,43
1825	450350,91	2214479,93
1826	450383,50	2214460,22
1827	450418,29	2214440,48
1828	450453,61	2214421,72
1829	450489,44	2214403,94
1830	450525,76	2214387,18
1831	450562,53	2214371,43
1832	450599,72	2214356,71
1833	450637,31	2214343,03
1834	450658,68	2214335,92
1835	450722,39	2214321,79
1836	450810,97	2214299,45
1837	450929,71	2214279,18
1838	451042,81	2214269,70
1839	451069,82	2214269,43
1840	451069,77	2214258,53
1841	451089,77	2214258,44
1842	451094,88	2214259,02
1843	451093,76	2214249,21
1844	451097,74	2214248,75
1845	451098,85	2214258,57
1846	451097,73	2214269,16
1847	451109,06	2214269,05
1848	451192,83	2214272,92
1849	451257,19	2214273,47
1850	451369,53	2214284,04
1851	451469,71	2214307,12
1852	451495,07	2214314,06
1853	451565,31	2214338,99
1854	451599,63	2214346,88
1855	451603,02	2214332,49
1856	451619,08	2214336,30
1857	451615,57	2214350,17
1858	451665,10	2214361,92
1859	451673,24	2214331,03
2294	451673,27	2214330,90

Точка	X	Y
1860	451675,78	2214321,40
1861	451681,01	2214301,54
1862	451732,46	2214314,68
1863	451798,88	2214290,54
1864	451796,13	2214282,85
1865	451830,18	2214272,08
1866	451843,38	2214317,93
1867	451848,90	2214338,24
1868	451850,34	2214344,28
1869	451872,33	2214349,52
1870	451866,49	2214371,41
2293	451863,97	2214380,85
1871	451863,96	2214380,88
1872	451863,91	2214381,08
1873	451862,12	2214387,77
1874	451864,19	2214389,19
1875	451910,13	2214403,92
1876	451956,89	2214416,72
1877	451982,53	2214426,51
1878	451983,63	2214423,04
1879	452002,69	2214429,10
1880	452001,25	2214433,65
1881	452063,46	2214457,40
1882	452110,41	2214472,29
1883	452156,43	2214489,81
1884	452168,33	2214495,13
1885	452219,57	2214511,72
1886	452292,41	2214537,34
1887	452310,40	2214540,69
1888	452319,66	2214541,83
1889	452328,98	2214541,84
1890	452335,44	2214541,33
1891	452333,74	2214519,75
1892	452335,21	2214513,28
1893	452337,57	2214501,97
2292	452337,59	2214501,90
1894	452339,61	2214492,18
1895	452343,20	2214474,92
1896	452422,64	2214494,78
1897	452445,02	2214478,43
1898	452456,73	2214470,79

Точка	X	Y
1899	452469,66	2214463,74
1900	452488,06	2214456,52
1901	452508,34	2214452,19
1902	452529,14	2214451,32
1903	452549,79	2214453,95
1904	452569,71	2214460,00
1905	452588,34	2214469,31
1906	452605,10	2214481,58
1907	452618,06	2214494,39
1908	452628,80	2214506,82
1909	452638,43	2214518,01
1910	452647,65	2214527,49
1911	452661,01	2214537,78
1912	452661,07	2214537,83
1913	452684,82	2214555,38
1914	452819,09	2214588,24
1915	452814,94	2214604,41
1916	452812,75	2214612,93
1917	452810,25	2214622,66
1918	452809,43	2214625,86
2291	452809,43	2214625,87
1919	452802,25	2214653,86
1920	452776,56	2214647,02
1921	452738,96	2214635,17
1922	452685,00	2214618,45
1923	452651,92	2214609,52
1924	452572,61	2214588,33
1925	452541,15	2214584,01
1926	452508,73	2214584,11
1927	452484,47	2214595,96
1928	452465,79	2214615,45
1929	452454,99	2214640,20
1930	452456,10	2214665,00
1931	452460,74	2214690,94
1932	452485,92	2214729,91
1933	452498,61	2214746,26
1934	452529,79	2214788,18
1935	452558,20	2214831,84
1936	452578,99	2214867,92
1937	452598,17	2214904,30
1938	452616,24	2214940,74

Точка	X	Y
1939	452633,67	2214977,04
1940	452718,04	2215153,66
1941	452735,07	2215189,30
1942	452765,52	2215253,05
1943	452771,34	2215250,36
1944	452779,73	2215268,52
1945	452774,14	2215271,09
1946	452877,78	2215488,04
1947	452975,09	2215691,75
1948	452986,38	2215686,08
1949	452966,59	2215650,13
1950	452971,84	2215647,24
1951	452991,74	2215683,39
1952	452997,78	2215680,36
1953	453016,39	2215717,45
1954	452992,98	2215729,20
1955	453084,99	2215921,81
1956	453357,01	2216491,24
1957	453367,63	2216534,70
1958	453370,84	2216539,64
1959	453371,49	2216543,61
1960	453422,25	2216646,57
1961	453438,80	2216658,34
1962	453449,10	2216676,95
1963	453449,44	2216677,49
1964	453453,60	2216684,21
1965	453474,37	2216717,74
1966	453502,00	2216756,67
1967	453532,00	2216793,81
1968	453564,27	2216829,00
1969	453598,67	2216862,10
1970	453602,36	2216865,23
1971	453606,75	2216860,06
1972	453622,00	2216873,00
1973	453617,61	2216878,17
1974	453635,26	2216893,15
1975	453657,96	2216910,60
1976	453681,57	2216927,71
1977	453696,76	2216938,29
1978	453710,55	2216943,60
1979	453719,39	2216945,24

Точка	X	Y
1980	453728,04	2216946,05
1981	453739,41	2216948,21
1982	453747,97	2216951,24
1983	453759,97	2216957,89
1984	453782,79	2216977,52
1985	453790,62	2216982,54
1986	453797,40	2216986,89
1987	453924,38	2216870,01
1988	453982,57	2216814,23
1989	454038,47	2216756,13
1990	454092,06	2216695,68
1991	454141,19	2216637,96
1992	454140,55	2216629,46
1993	454179,38	2216584,58
1994	454241,37	2216631,77
1995	454224,49	2216646,87
1996	454196,30	2216689,69
1997	454152,55	2216750,82
1998	454156,66	2216755,92
1999	454223,04	2216702,40
2000	454246,88	2216681,20
2001	454262,92	2216668,64
2002	454274,10	2216661,30
2003	454289,30	2216653,02
2004	454302,18	2216646,21
2005	454309,77	2216642,34
2006	454337,95	2216636,96
2007	454344,95	2216635,10
2008	454351,99	2216633,18
2009	454354,32	2216632,53
2010	454364,33	2216629,57
2011	454374,33	2216626,26
2012	454384,26	2216622,48
2013	454394,04	2216618,12
2014	454403,03	2216613,39
2015	454411,69	2216608,10
2016	454419,99	2216602,26
2017	454427,90	2216595,90
2018	454435,38	2216589,04
2019	454442,41	2216581,71
2020	454448,95	2216573,95

Точка	X	Y
2021	454454,97	2216565,78
2318	454458,42	2216560,26
2022	454463,15	2216552,68
2023	454470,26	2216539,18
2024	454476,60	2216525,51
2025	454482,54	2216511,85
2026	454488,63	2216497,89
2027	454492,54	2216487,86
2028	454496,80	2216478,07
2029	454501,55	2216468,57
2030	454506,94	2216459,46
2031	454512,64	2216451,39
2032	454516,26	2216446,91
2033	454526,74	2216437,22
2034	454537,52	2216429,06
2035	454548,91	2216421,60
2036	454560,69	2216414,56
2037	454573,24	2216407,34
2038	454588,45	2216398,89
2039	454591,76	2216404,84
2040	454545,52	2216442,07
2041	454536,46	2216448,97
2042	454526,57	2216458,33
2043	454519,51	2216463,22
2044	454512,64	2216475,64
2045	454502,47	2216494,01
2046	454482,74	2216537,58
2047	454481,14	2216541,50
2048	454473,79	2216559,51
2049	454465,19	2216573,81
2050	454459,26	2216583,09
2051	454457,44	2216585,50
2052	454452,63	2216591,88
2053	454445,34	2216600,14
2054	454437,45	2216607,82
2055	454428,98	2216614,87
2056	454420,00	2216621,24
2057	454410,55	2216626,91
2058	454400,70	2216631,84
2059	454390,04	2216636,59
2060	454379,40	2216640,64

Точка	X	Y
2061	454368,79	2216644,15
2317	454360,11	2216646,72
2062	454358,83	2216647,10
2063	454356,37	2216648,01
2064	454350,52	2216650,17
2065	454343,15	2216652,96
2066	454336,09	2216655,76
2067	454324,43	2216661,67
2068	454317,92	2216664,97
2069	454307,40	2216670,40
2070	454296,86	2216677,11
2071	454286,07	2216685,33
2072	454275,47	2216694,51
2073	454264,87	2216704,41
2074	454248,91	2216718,86
2075	454195,18	2216766,02
2076	454205,76	2216768,23
2077	454216,04	2216771,55
2078	454225,92	2216775,94
2079	454235,27	2216781,36
2080	454243,99	2216787,74
2081	454251,98	2216795,01
2082	454259,16	2216803,10
2083	454265,43	2216811,90
2084	454270,50	2216820,85
2085	454274,63	2216830,28
2086	454277,79	2216840,07
2087	454279,95	2216850,13
2088	454281,00	2216861,97
2089	454267,02	2216888,00
2090	454261,20	2216898,36
2091	454255,48	2216908,29
2092	454239,23	2216935,24
2093	454221,77	2216962,37
2094	454204,14	2216988,09
2095	454186,23	2217012,67
2096	454172,23	2217030,95
2097	454157,80	2217048,97
2098	454143,61	2217065,94
2099	454128,35	2217083,45
2100	454043,96	2217171,64

Точка	X	Y
2101	454077,16	2217187,80
2102	454147,10	2217118,62
2103	454158,76	2217114,82
2104	454170,65	2217111,85
2105	454182,72	2217109,73
2106	454194,91	2217108,45
2107	454207,14	2217108,04
2108	454219,37	2217108,47
2109	454231,54	2217109,64
2110	454243,63	2217111,46
2111	454315,29	2217129,93
2112	454355,25	2217083,85
2113	454384,72	2217055,48
2114	454408,61	2217037,61
2115	454434,36	2217022,53
2116	454461,64	2217010,44
2117	454494,77	2217000,02
2118	454510,03	2217012,27
2119	454521,45	2217016,31
2120	454559,89	2217021,66
2121	454600,04	2217024,10
2122	454645,85	2217026,01
2123	454696,29	2217034,26
2124	454829,40	2217102,25
2125	454826,53	2217122,41
2126	454870,95	2217145,16
2127	454893,56	2217133,15
2128	454958,24	2217169,68
2129	455018,14	2217204,57
2130	455017,50	2217209,75
2131	455016,50	2217227,75
2132	455019,00	2217252,25
2133	455040,50	2217273,00
2134	455054,50	2217280,75
2135	455065,50	2217280,75
2136	455066,40	2217274,71
2137	455067,16	2217259,90
2138	455071,63	2217174,54
2139	455075,78	2217089,91
2140	455091,00	2217097,25
2141	455103,34	2217103,19

Точка	X	Y
2142	455104,38	2217103,50
2143	455118,14	2217106,27
2144	455111,00	2217289,28
2145	455119,50	2217291,39
2146	455175,00	2217309,65
2147	455152,24	2217378,89
2148	455134,36	2217406,82
2149	455132,36	2217443,32
2150	455125,91	2217442,96
2151	455125,36	2217452,91
2152	455135,18	2217559,50
2153	455131,20	2217559,87
2154	455121,35	2217452,98
2155	455121,92	2217442,74
2156	455111,74	2217442,18
2157	455104,61	2217453,32
2158	455101,72	2217527,38
2159	455100,80	2217550,89
2160	455100,75	2217552,08
2161	453973,71	2217058,40
2162	453970,84	2217038,89
2163	453971,61	2217020,51
2164	453977,28	2216996,19
2165	453986,98	2216973,18
2166	453997,59	2216955,86
2167	454006,19	2216948,43
2168	454039,25	2216919,88
2169	454072,19	2216891,44
2170	454067,47	2216886,33
2171	454134,26	2216824,70
2172	454148,95	2216814,08
2173	454166,40	2216805,79
2174	454186,09	2216802,92
2175	454205,54	2216807,08
2176	454222,33	2216817,75
2177	454233,32	2216832,26
2178	454129,02	2216924,26
2179	453990,83	2217074,79
2180	453741,59	2217176,91
2181	453757,98	2217162,76
2182	453762,59	2217162,05

Точка	X	Y
2183	453775,88	2217157,66
2184	453792,63	2217143,34
2185	453804,87	2217127,24
2186	453808,28	2217132,61
2187	453875,59	2217200,39
2188	453840,57	2217239,01
2189	453806,44	2217276,65
2190	453802,41	2217270,02
2191	453755,40	2217197,88
2192	446796,00	2214161,64
2193	446775,81	2214167,53
2194	446751,90	2214164,61
2195	446733,02	2214128,42
2196	446769,70	2213885,84
2197	446783,68	2213793,40
2198	446804,60	2213769,68
2199	446817,89	2213771,83
2200	446897,63	2213893,16
2201	446965,30	2214019,88
2239	446461,08	2213246,71
2240	446153,66	2213233,86
2241	446150,55	2213232,63
2242	446150,77	2213227,38
2243	446150,98	2213222,03
2244	446155,27	2213201,9
2245	446162,88	2213182,78
2246	446173,6	2213165,21
2247	446187,11	2213149,7
2248	446203,04	2213136,67
2249	446220,94	2213126,51
2250	446240,28	2213119,51
2251	446241,06	2213149,48
2252	446276,05	2213148,58
2253	446275,72	2213135,72
2254	446294,13	2213132,22
2255	446311,29	2213131,04
2256	446327,27	2213136,4
2257	446356,29	2213142,48
2258	446375,86	2213153,84
2259	446398,46	2213159,02
2260	446420,73	2213168,69

Точка	X	Y
2261	446454.48	2213185.45
2262	446469.65	2213194.51
2279	443919,01	2205069,51
2280	443928,41	2205060,20
2281	443939,63	2205049,09
2282	443947,71	2205041,10
2283	443960,50	2204995,37
2284	443928,38	2204987,41
2285	443926,39	2204997,98
2286	443917,89	2205032,01
2287	443913,66	2205056,55
2288	443913,28	2205058,64
2289	443911,24	2205072,17
2290	443911,64	2205072,31

»;

2) таблицу 6 «Строительство объектов инженерной инфраструктуры» изложить в следующей редакции:

«Таблица 6

№ п/п	Объекты инженерной инфраструктуры	Мероприятия	Параметры планируемого развития инженерной инфраструктуры	Занимаемая территория, га
1	2	3	4	5
1	Организация поверхностного стока			
1.1	локальные очистные сооружения поверхностного стока	строительство	24 объекта	1,9542
1.2	накопительный резервуар с насосной станцией	строительство	1 объект	0,0505
1.3	напорный коллектор дождевых стоков (две нитки)	строительство (по трассе)	0,911 км	0,1275
1.4	камера гашения	строительство	1 объект	0,0005
1.5	сбросные коллекторы очищенных стоков	строительство	2,033 км	0,1220
1.6	закрывага сеть дождевой канализации	демонтаж	0,130 км	0,0065
		строительство	33,673 км	1,6865
1.7	водоотводные канавы	демонтаж	8,633 км	0,2481
		строительство	95,168 км	14,3454
1.8	водопропускные трубы	демонтаж	27 труб	0,1080
		строительство	121 труб	1,0459
1.9	подпорные стенки	строительство	0,748 км	0,0374
1.10	русло реки	устройство	0,860 км	0,6751
2	Электроснабжение			
2.1	Наружное освещение и электроснабжение объектов инфраструктуры автомобильной дороги			
2.1.1	трансформаторные подстанции	строительство	16 объектов	0,0416
2.1.2	блочные распределительные пункты	строительство	19 объект	0,0095
2.1.3	питающие кабельные линии электропередачи напряжением 0,4 кВ сети наружного освещения	строительство	3,672 км	0,1836
2.1.4	питающие кабельные линии электропередачи напряжением 0,4 кВ от ТП до ВРУ пешеходных переходов	строительство	0,894 км	0,0447
2.1.5	сеть наружного освещения	строительство	110,920 км	9,9828

1	2	3	4	5
2.1.6	дизель-генераторные установки	строительство	1 объект	0,0016
3	Инженерно-техническое обеспечение ЛРТ			
3.1	трансформаторные подстанции для электроснабжения станции	строительство	1 объект	0,0026
3.2	кабельные линии электропередачи напряжением 0,4 кВ	строительство	0,139 км	0,0070
3.3	тяговые трансформаторные подстанции	строительство	8 объектов	0,4800
3.4	контактная сеть	строительство	19,719 км	2,9579
3.5	сети связи	строительство	19,000 км	0,9500
4	Инженерно-техническое обеспечение сооружений инфраструктуры линейного объекта			
4.1	артезианская скважина	строительство	1 объект	0,0122
4.2	водопроводная насосная станция	строительство	1 объект	0,0026
4.3	пожарные резервуары	строительство	2 объекта	0,0120
4.4	локальные очистные сооружения бытовых стоков	строительство	2 объекта	0,0036
4.5	локальные очистные сооружения поверхностных стоков	строительство	2 объекта	0,0107
4.6	котельная	строительство	1 объект	0,0020
4.7	дизель-генераторная установка	строительство	1 объект	0,0016

»;

3) таблицу 7 «Реконструкция объектов инженерной инфраструктуры изложить в следующей редакции»:

«Таблица 7

№ п/п	Объекты инженерной инфраструктуры	Мероприятия	Параметры планируемого развития инженерной инфраструктуры	Занимаемая территория, га
1	2	3	4	5
1	Электроснабжение			
1.1	воздушные линии электропередачи напряжением 6(10) кВ	демонтаж	3,887 км	3,1096
		строительство	0,694 км	0,5552
1.2	воздушные линии электропередачи напряжением 0,4 кВ	демонтаж	1,758 км	0,1055
		строительство	0,132 км	0,0079

1	2	3	4	5
1.3	кабельные линии электропередачи напряжением 6(10) кВ	демонтаж	11,047 км	0,5524
		строительство (без учета прокладки в каналах и тоннелях)	17,665 км	0,8833
1.4	кабельные каналы и тоннели	строительство	0,182 км	0,0547
1.5	кабельные линии электропередачи напряжением 0,4 кВ	демонтаж	3,219 км	0,1610
		строительство	3,024 км	0,1512
1.6	сеть наружного освещения	демонтаж	5,375 км	0,4838
1.7	трансформаторные подстанции	демонтаж	1 объект	0,0004
		строительство	1 объект	0,0004
2	Газоснабжение			
2.1	магистральный газопровод «Ставрополь – Москва» 2-ая нитка, $P \leq 5,5$ МПа диаметром 800 мм	демонтаж участка	3,016 км	0,2413
		строительство участков	3,734 км	0,2987
2.2	магистральный газопровод «Воскресенск – КРП-11, $P \leq 5,5$ МПа диаметром 1000 мм	демонтаж участка	0,940 км	0,094
		строительство участка	1,023 км	0,1023
		кабели электрохимзащиты	0,065 км	0,0033
2.3	магистральный газопровод «Воскресенск – КРП 16», $P \leq 5,5$ МПа диаметром 1000 мм	демонтаж участка	0,928 км	0,0928
		строительство участка	1,017 км	0,1017
2.4	газопровод высокого давления $P \leq 1,2$ МПа диаметром 110 мм	демонтаж участка	0,714 км	0,0079
		строительство участка	0,966 км	0,0107
2.5	газопровод высокого давления $P \leq 1,2$ МПа диаметром 219 мм	демонтаж участка	0,640 км	0,0140
		строительство участка	1,314 км	0,0287
2.6	газопроводы высокого давления $P \leq 1,2$ МПа диаметром 500 мм	демонтаж участков	0,260 км	0,0130
		строительство участков	0,376 км	0,0188
2.7	газопроводы высокого давления $P \leq 0,6$ МПа диаметрами 250-350 мм	демонтаж участков	1,407 км	0,0493
		строительство участков	1,684 км	0,0590
2.8	газопровод высокого давления $P \leq 0,6$ МПа диаметром 150 мм	демонтаж участка	0,240 км	0,0036
		строительство участка	0,368 км	0,0055
2.9	газопроводы высокого давления $P \leq 0,6$ МПа диаметром 200-219 мм	демонтаж участков	0,442 км	0,0097
		строительство участков	0,486 км	0,0107

1	2	3	4	5
2.10	газопроводы высокого давления $P \leq 0,6$ МПа диаметром 110 мм	демонтаж участков	0,171 км	0,0019
		строительство участков	0,290 км	0,0032
2.11	газопровод среднего давления $P \leq 0,3$ МПа диаметром 160 мм	демонтаж участков	0,268 км	0,0043
		строительство участков	0,161 км	0,0026
2.12	газопровод низкого давления $P \leq 0,005$ МПа диаметром 80 мм	демонтаж участков	0,535 км	0,0043
		строительство участков	0,278 км	0,0022
2.13	пункт редуцирования газа	демонтаж	1 объект	0,0042
		строительство	1 объект	0,0054
3	Водоснабжение			
3.1	водопроводные сети диаметром 200-800 мм	демонтаж участков	1,175 км	0,0588
		строительство участков	1,680 км	0,0840
3.2	водопроводная сеть диаметром 80 мм	демонтаж участков	0,065 км	0,0005
		строительство участков	0,109 км	0,0087
4	Водоотведение			
4.1	канализационные напорные коллекторы диаметром 280 мм	демонтаж участков	0,280 км	0,0056
		строительство участков	0,347 км	0,0098
4.2	канализационные напорные коллекторы диаметром 200 мм	демонтаж	0,253 км	0,0051
		строительство	0,296 км	0,0060
4.3	очистные сооружения г.о. Лыткарино	изъятие части территории	1 объект	0,7435
4.4	канализационный напорный коллектор диаметром 300 мм	демонтаж	0,261 км	0,0079
		строительство	0,235 км	0,0071
4.6	илопроводы	демонтаж	0,198 км	0,0060
		строительство	0,231 км	0,0070
5	Связь			
5.1	линейно-кабельные сооружения связи, трубы ПНД (закрытые переходы)	демонтаж (по трассам)	2,776 км	0,2498
		строительство (по трассам)	21,326 км	1,9193
5.2	кабели связи в грунте	демонтаж (по трассам)	30,937 км	1,5469
		строительство (по трассам)	1,155 км	0,0578
5.3	воздушные линии связи линейно-кабельные сооружения связи, трубы ПНД (закрытые переходы)	демонтаж (по трассам)	0,742 км	0,0520
		демонтаж (по трассам)	2,776 км	0,2498

4) таблицу 8.1 «Перечень координат характерных точек границ зон планируемого размещения линейных объектов подлежащих реконструкции в связи с изменением их местоположения» изложить в следующей редакции:

«Таблица 8.1

Точка	X	Y
1	455102,36	2217511,04
2	455103,20	2217489,65
3	455113,06	2217480,48
4	455123,25	2217473,60
5	455124,03	2217482,11
6	455119,47	2217485,20
7	455122,48	2217487,38
8	455118,96	2217492,23
9	455116,41	2217490,38
10	455114,73	2217505,51
11	455127,03	2217471,03
12	455139,87	2217462,36
13	455135,88	2217404,45
14	455143,05	2217393,25
15	455147,57	2217465,14
16	455143,31	2217475,48
17	455139,84	2217473,90
18	455128,42	2217486,12
19	455189,72	2217292,76
20	455181,12	2217292,88
21	455162,66	2217302,38
22	455161,85	2217305,32
23	455119,50	2217291,39
24	455111,00	2217289,28
25	455111,53	2217275,71
26	455128,43	2217281,18
27	455136,56	2217287,09
28	455138,23	2217284,94
29	455152,73	2217296,25
30	455178,63	2217282,91
31	455189,58	2217282,76
32	454156,89	2217050,06
33	454186,45	2217073,87
34	454285,05	2216951,15
35	454345,88	2216837,89
36	454365,20	2216772,88
37	454357,77	2216764,67
38	454368,15	2216755,27
39	454380,87	2216769,32
40	454358,89	2216843,25
41	454296,77	2216958,92

Точка	X	Y
42	454188,58	2217093,58
43	454147,93	2217060,78
44	453944,68	2217322,55
45	453943,84	2217323,54
46	453919,70	2217301,37
47	453923,82	2217297,02
48	453947,86	2217319,08
49	453971,78	2217045,28
50	453990,48	2217026,84
51	453999,75	2217031,25
52	454002,36	2217029,13
53	454006,15	2217033,79
54	454000,60	2217038,30
55	453991,70	2217034,06
56	453972,86	2217052,64
57	454209,37	2216823,56
58	454210,49	2216821,55
59	454203,81	2216810,28
60	454146,57	2216844,09
61	454145,75	2216846,88
62	453997,30	2216989,00
63	453983,58	2216990,72
64	453982,75	2216992,08
65	453986,79	2216995,97
66	453974,32	2217042,12
67	453971,31	2217042,06
68	453970,84	2217038,89
69	453971,61	2217020,51
70	453977,28	2216996,19
71	453986,98	2216973,18
72	453997,04	2216956,75
73	454001,75	2216952,27
74	454004,88	2216955,92
75	453989,46	2216981,11
76	453993,31	2216980,63
77	454122,29	2216857,16
78	454111,49	2216845,72
79	454123,25	2216834,86
80	454125,93	2216837,70
81	454142,08	2216828,16
82	454142,86	2216825,50

Точка	X	Y
83	454168,81	2216805,44
84	454186,09	2216802,92
85	454205,54	2216807,08
86	454210,92	2216810,50
87	454217,40	2216821,45
88	454214,64	2216826,42
89	454241,66	2216785,94
90	454241,53	2216785,94
91	454235,27	2216781,36
92	454232,51	2216779,76
93	454232,92	2216779,34
94	454239,49	2216779,79
95	454241,95	2216777,54
96	454246,00	2216781,96
97	454212,79	2216770,50
98	454205,76	2216768,23
99	454195,18	2216766,02
100	454207,11	2216755,55
101	454213,98	2216765,67
102	454195,99	2216690,13
103	454196,30	2216689,69
104	454224,49	2216646,87
105	454239,51	2216633,44
106	454200,00	2216691,54
107	454236,13	2216627,78
108	454281,53	2216563,28
109	454286,44	2216566,73
110	454240,93	2216631,43
111	453445,66	2216816,75
112	453437,92	2216802,22
113	453444,79	2216798,71
114	453454,74	2216815,90
115	453457,58	2216820,51
116	453491,09	2216741,29
117	453519,83	2216717,06
118	453499,59	2216692,78
1335	453498,82	2216678,11
119	453497,86	2216659,82
120	453491,87	2216660,16
1336	453492,93	2216680,47
121	453493,70	2216695,09

Точка	X	Y
122	453511,41	2216716,32
123	453487,60	2216736,38
124	453375,27	2216686,26
125	453373,77	2216685,67
126	453346,35	2216694,41
127	453323,13	2216661,04
128	453325,00	2216659,74
129	453321,17	2216653,64
130	453348,05	2216635,45
131	453350,72	2216640,43
132	453330,52	2216655,37
133	453343,38	2216676,19
134	453342,73	2216676,67
135	453348,18	2216685,33
136	453348,66	2216689,47
137	453372,86	2216681,76
138	453348,05	2216472,48
139	453352,00	2216470,72
140	453354,53	2216469,59
141	453354,96	2216468,14
142	453360,68	2216469,96
143	453359,15	2216475,07
144	453353,66	2216477,52
145	453351,03	2216478,72
146	452819,09	2214588,24
147	452684,82	2214555,38
148	452669,72	2214544,22
149	452821,57	2214579,07
150	452334,18	2214517,80
151	452234,51	2214493,99
152	452080,77	2214453,26
153	452001,58	2214432,61
154	452002,69	2214429,10
155	452003,09	2214427,86
156	452082,30	2214447,46
157	452235,97	2214488,17
158	452335,49	2214511,93
159	452335,21	2214513,28
160	452341,97	2214480,80
161	452321,99	2214475,80
162	452196,47	2214444,94

Точка	X	Y
163	451987,63	2214390,37
164	451870,04	2214358,12
165	451871,58	2214352,34
166	451989,18	2214384,57
167	452197,95	2214439,13
168	452323,44	2214469,98
169	452343,20	2214474,92
170	451850,34	2214344,28
171	451848,90	2214338,24
172	451843,38	2214317,93
173	451840,41	2214307,61
174	451848,65	2214305,26
175	451858,19	2214346,15
176	451260,11	2214377,61
177	451261,34	2214370,20
178	451255,83	2214340,50
179	451262,05	2214341,14
180	451267,44	2214370,15
181	451266,03	2214378,60
182	450645,95	2214454,37
183	450638,76	2214434,72
184	450620,32	2214441,08
185	450618,36	2214435,41
186	450642,37	2214427,13
187	450651,58	2214452,31
188	448721,17	2215158,69
189	448673,05	2215149,58
190	448624,45	2215137,86
191	448620,07	2215136,57
192	448621,48	2215130,71
193	448674,73	2215141,23
194	448676,01	2215138,30
195	448681,53	2215140,65
196	448680,76	2215142,42
197	448709,57	2215148,12
198	448712,88	2215147,84
199	448718,59	2215146,45
200	448718,95	2215151,54
201	448722,41	2215152,05
202	448597,30	2215239,52
203	448597,98	2215232,78

Точка	X	Y
204	448595,53	2215231,61
205	448597,82	2215227,59
206	448599,10	2215223,23
207	448602,95	2215207,22
208	448609,81	2215208,77
209	448606,08	2215224,15
210	448603,62	2215240,15
211	448501,96	2215096,15
212	448483,23	2215088,52
213	448451,70	2215085,05
214	448434,04	2215075,92
215	448437,31	2215068,16
216	448456,38	2215053,40
217	448472,44	2215030,11
218	448477,56	2215027,55
219	448480,47	2215033,36
220	448476,84	2215035,18
221	448461,16	2215057,93
222	448450,30	2215066,33
223	448460,43	2215066,85
224	448466,81	2215069,85
225	448469,90	2215068,50
226	448471,86	2215070,15
227	448474,01	2215069,97
228	448474,28	2215073,36
229	448505,04	2215087,83
230	448406,22	2215061,08
231	448380,95	2215046,94
232	448382,00	2215014,39
233	448383,58	2215014,46
234	448384,35	2215012,74
235	448389,84	2215015,14
236	448387,93	2215019,47
237	448387,72	2215026,83
238	448407,94	2215044,46
239	448383,78	2214958,83
240	448383,84	2214957,03
241	448393,17	2214957,41
242	448394,10	2214937,35
243	448404,11	2214937,54
244	448403,06	2214959,87

Точка	X	Y
245	448402,69	2214967,78
246	448383,52	2214967,04
247	448390,70	2215314,13
248	448388,63	2215315,15
249	448379,25	2215319,81
250	448371,26	2215305,46
251	448361,77	2215304,80
252	448362,65	2215298,83
253	448374,92	2215299,71
254	448381,71	2215311,90
255	448386,53	2215309,51
256	448388,04	2215308,76
257	448369,12	2215289,25
258	448363,93	2215287,50
259	448364,96	2215276,01
260	448365,82	2215280,41
261	448366,13	2215281,91
262	448371,04	2215283,56
263	448276,10	2215393,76
264	448270,97	2215390,20
265	448272,82	2215388,74
266	448278,52	2215390,33
267	448235,86	2215441,01
268	448235,09	2215441,53
269	448229,78	2215423,16
270	448259,56	2215399,33
271	448264,71	2215402,90
272	448236,65	2215425,35
273	448239,85	2215436,43
274	448155,79	2215530,31
275	448152,95	2215525,08
276	448143,52	2215507,67
277	448183,05	2215487,61
278	448185,24	2215485,16
279	448188,33	2215481,70
280	448191,73	2215479,07
281	448209,78	2215465,12
282	448211,29	2215467,55
283	448211,77	2215468,35
284	448212,94	2215470,24
285	448192,44	2215486,11

Точка	X	Y
286	448186,77	2215492,45
287	448151,73	2215510,23
288	448158,26	2215522,28
289	448161,10	2215527,51
290	448151,24	2215014,89
291	448132,24	2215038,52
292	448023,31	2214961,66
293	448016,56	2214967,55
294	448012,94	2214963,41
295	448009,80	2214962,63
296	448010,51	2214959,72
297	447996,86	2214942,98
298	447982,48	2214932,82
299	447988,25	2214924,66
300	448004,61	2214936,21
301	448016,16	2214919,23
302	448021,66	2214923,68
303	448010,35	2214940,27
304	448018,91	2214946,32
305	448031,04	2214929,97
306	448036,02	2214933,30
307	448027,42	2214945,13
308	448023,81	2214949,78
309	448130,28	2215024,99
310	448142,95	2215009,21
311	448122,25	2214838,08
312	448104,90	2214834,79
313	448088,63	2214836,09
314	448105,81	2214825,91
315	448115,41	2214829,12
316	448120,72	2214828,28
317	447878,88	2214882,34
318	447789,89	2214827,22
319	447792,40	2214822,92
320	447844,95	2214858,80
321	447854,76	2214855,64
322	447884,14	2214873,84
323	447849,97	2214721,94
324	447854,84	2214695,59
325	447864,67	2214697,41
326	447859,05	2214727,72

Точка	X	Y
327	447645,14	2214745,37
328	447637,47	2214692,42
329	447649,05	2214673,85
330	447652,61	2214676,12
331	447654,10	2214677,05
332	447643,73	2214693,73
333	447651,08	2214744,51
334	447445,09	2214610,80
1337	447473,89	2214569,37
335	447477,18	2214564,64
336	447482,37	2214567,72
1338	447474,12	2214579,58
337	447450,02	2214614,23
338	447307,88	2214512,03
339	447288,69	2214508,87
340	447229,31	2214454,11
341	447219,09	2214429,95
342	447251,69	2214395,01
343	447266,31	2214408,70
344	447242,56	2214434,11
345	447246,05	2214442,34
346	447297,85	2214490,11
347	447311,12	2214492,29
348	447331,72	2214367,05
349	447327,46	2214366,35
350	447319,69	2214359,38
351	447301,24	2214341,78
352	447334,96	2214347,31
353	446743,59	2213709,64
354	446751,01	2213692,65
355	446750,44	2213697,16
356	446748,58	2213711,84
357	446671,30	2213593,91
358	446656,95	2213578,97
359	446661,45	2213576,05
360	446662,12	2213575,69
361	446675,63	2213589,75
362	446972,34	2213380,48
363	446981,99	2213362,65
364	447012,14	2213311,91
365	447013,08	2213312,49

Точка	X	Y
366	446997,07	2213359,49
367	446999,70	2213371,12
368	446988,25	2213374,33
369	446989,28	2213377,02
370	446974,34	2213382,75
371	446886,88	2213251,09
372	446871,76	2213265,54
373	446870,37	2213266,65
374	446860,51	2213256,83
375	446816,24	2213277,77
376	446805,86	2213276,21
377	446805,31	2213292,80
378	446805,41	2213304,96
379	446802,79	2213305,91
380	446801,43	2213305,91
381	446796,95	2213305,91
382	446796,90	2213295,57
383	446785,60	2213292,16
384	446785,46	2213291,30
385	446774,52	2213288,00
386	446774,24	2213283,26
387	446748,57	2213284,82
388	446737,81	2213278,42
389	446732,85	2213286,73
390	446730,14	2213285,25
391	446714,53	2213273,91
392	446682,14	2213242,12
393	446644,43	2213209,29
394	446643,55	2213208,61
395	446627,76	2213196,44
470	446627,47	2213189,50
396	446615,81	2213187,23
397	446612,65	2213184,80
398	446611,55	2213183,90
399	446604,83	2213178,77
400	446563,48	2213150,68
401	446539,51	2213136,94
402	446492,28	2213111,04
403	446487,98	2213108,99
404	446495,62	2213095,79
405	446583,63	2213146,70

Точка	X	Y
406	446592,52	2213153,95
407	446598,43	2213152,78
408	446599,86	2213159,95
409	446724,03	2213261,32
410	446771,98	2213246,17
411	446771,38	2213236,36
412	446777,37	2213236,00
413	446777,88	2213244,31
414	446783,57	2213242,51
415	446788,85	2213243,31
416	446790,19	2213234,57
417	446800,38	2213236,19
418	446801,06	2213216,37
419	446807,99	2213207,35
420	446819,09	2213192,89
421	446810,56	2213131,84
422	446808,89	2213119,93
423	446807,98	2213118,04
424	446806,93	2213115,84
425	446810,86	2213113,87
426	446811,90	2213118,94
1339	446811,91	2213118,99
427	446814,82	2213139,32
428	446822,80	2213157,65
429	446826,39	2213163,79
430	446825,95	2213165,23
431	446821,88	2213164,56
432	446826,11	2213195,18
433	446807,74	2213218,52
434	446807,68	2213220,46
435	446819,28	2213220,68
436	446821,80	2213225,47
437	446821,44	2213242,12
438	446864,48	2213221,76
439	446863,31	2213208,93
440	446874,17	2213217,81
441	446875,35	2213230,75
442	446894,71	2213242,18
443	446880,09	2213169,97
444	446884,76	2213133,80
445	446894,68	2213135,08

Точка	X	Y
446	446890,93	2213164,12
447	446889,43	2213166,88
448	446890,50	2213167,46
449	446889,09	2213178,33
450	446887,66	2213177,42
451	446851,92	2213124,27
452	446847,77	2213109,96
453	446845,39	2213097,74
454	446843,84	2213063,54
455	446843,55	2213057,09
456	446844,81	2213041,66
457	446846,14	2213025,38
458	446844,36	2213024,95
459	446845,66	2213018,88
460	446852,15	2213020,30
461	446845,62	2213051,67
462	446847,86	2213052,15
463	446853,86	2213128,98
464	446805,76	2213089,28
465	446807,53	2213081,57
466	446808,04	2213078,88
467	446810,95	2213079,81
468	446809,89	2213083,90
469	446807,89	2213096,00
501	446379,29	2213243,29
502	446436,84	2213181,66
503	446461,60	2213194,55
504	446463,67	2213190,94
505	446454,48	2213185,45
506	446420,73	2213168,69
507	446352,87	2213242,18
513	446504,71	2213553,48
514	446498,75	2213558,83
515	446435,36	2213563,25
516	446405,86	2213548,26
517	446404,29	2213542,34
518	446387,87	2213547,95
519	446379,13	2213518,98
520	446423,21	2213446,00
521	446435,72	2213454,83
522	446439,33	2213457,97

Точка	X	Y
523	446400,73	2213521,9
524	446403,08	2213530,61
525	446407,02	2213529,26
526	446410,97	2213544,13
527	446436,60	2213557,15
528	446496,27	2213552,98
529	446500,70	2213549,01
530	446415,41	2213449,12
531	446415,83	2213440,79
532	446421,65	2213444,90
533	446421,40	2213449,43
534	445520,54	2213159,00
535	445522,74	2213158,14
536	445524,07	2213151,32
537	445536,90	2213151,04
538	445529,54	2213154,61
539	445528,02	2213162,44
540	445522,71	2213164,53
541	445541,01	2213082,69
1343	445540,9	2213082,68
542	445539,78	2213082,54
543	445539,05	2213073,13
544	445526,76	2213073,70
545	445510,15	2213051,13
546	445509,54	2213046,43
547	445510,88	2213045,44
548	445528,71	2213069,60
549	445538,72	2213069,14
550	445535,43	2213028,34
551	445540,57	2213027,32
552	445552,62	2213064,27
553	445555,21	2213064,08
1342	445556,37	2213080,67
554	445556,37	2213080,70
555	444641,21	2212991,90
556	444635,25	2212993,15
557	444635,14	2212993,17
558	444631,63	2212993,92
559	444630,73	2212989,08
560	444640,92	2212987,22
561	444225,62	2212566,99

Точка	X	Y
562	444207,87	2212557,77
563	444213,82	2212546,59
564	444231,48	2212555,99
565	443770,66	2212216,33
566	443759,48	2212199,73
567	443769,42	2212193,59
568	443779,93	2212210,60
569	445467,57	2208630,98
570	445267,97	2208697,50
571	445267,46	2208695,13
572	445260,39	2208666,72
573	445443,54	2208605,99
574	445457,67	2208601,30
575	445461,35	2208612,33
576	445195,01	2208702,16
577	445045,14	2208614,89
578	445049,00	2208608,26
579	445049,38	2208597,27
580	445055,82	2208586,12
581	445184,91	2208663,04
582	445187,93	2208673,70
583	444842,65	2208101,59
584	444831,86	2208070,85
585	444840,42	2208046,40
586	444849,36	2208040,51
587	444852,63	2208045,55
588	444845,41	2208050,30
589	444838,22	2208070,85
590	444848,31	2208099,60
591	444191,74	2206074,49
592	444215,75	2206052,33
593	444218,98	2206057,54
594	444195,81	2206078,90
595	444331,83	2205933,75
596	444331,63	2205906,68
597	444342,90	2205918,21
598	445565,35	2205810,90
599	445562,17	2205803,18
600	445525,19	2205773,66
601	445528,49	2205624,13
602	445155,54	2205590,74

Точка	X	Y
603	444748,88	2205437,21
604	444584,42	2205375,12
605	444330,79	2205431,70
606	444332,12	2205425,24
607	444584,86	2205368,87
608	444751,13	2205431,64
609	445156,89	2205584,83
610	445534,62	2205618,65
611	445531,26	2205770,83
612	445567,12	2205799,46
613	445570,90	2205808,60
614	445157,78	2205309,83
615	445151,76	2205303,10
616	445152,52	2205300,20
617	445153,59	2205296,15
618	445162,01	2205305,56
619	445181,66	2205227,73
620	445172,25	2205225,35
621	445173,78	2205219,53
622	445183,13	2205221,91
623	445082,29	2205285,58
624	445074,77	2205283,82
625	445075,17	2205282,21
626	445037,03	2205273,42
627	445035,76	2205272,53
628	445022,98	2205269,54
629	445045,93	2205272,95
630	445084,39	2205281,82
631	445008,65	2205272,31
632	445002,61	2205272,00
633	445003,60	2205266,66
634	445009,52	2205267,54
635	444967,35	2205145,67
636	444951,81	2205142,43
637	444943,86	2205149,99
638	444944,36	2205147,86
639	444938,75	2205146,55
640	444949,96	2205135,91
641	444968,57	2205139,80
648	444233,59	2205170,94
649	444183,41	2205149,07

Точка	X	Y
650	444161,96	2205160,53
651	444157,98	2205159,13
652	444156,62	2205156,58
653	444183,14	2205142,41
654	444232,82	2205164,05
655	443889,22	2205145,08
656	443888,24	2205146,10
657	443889,94	2205142,29
658	443901,93	2205115,45
659	443907,10	2205099,67
660	443910,34	2205078,14
661	443917,47	2205075,44
662	443915,57	2205082,46
663	443902,45	2205131,38
664	443898,99	2205134,96
665	443919,01	2205069,51
666	443911,64	2205072,31
667	443911,24	2205072,17
668	443913,16	2205059,45
669	443915,58	2205059,94
670	443916,63	2205062,99
671	443924,06	2205064,50
672	443929,87	2205065,67
673	443940,37	2205067,85
674	443944,19	2205051,33
675	443951,98	2205043,52
676	443944,89	2205074,90
677	443924,77	2205070,80
678	443946,22	2205042,57
679	443953,22	2205012,35
680	443949,75	2204992,72
681	443960,50	2204995,37
682	443947,71	2205041,10
683	444256,32	2205448,35
684	444169,38	2205467,73
685	443999,57	2205198,21
686	444017,92	2205121,17
687	444020,43	2205110,66
688	444043,04	2205015,71
689	444048,88	2205017,15
690	444026,12	2205112,66

Точка	X	Y
691	444023,58	2205123,32
692	444005,99	2205197,14
693	444172,20	2205460,95
694	444256,28	2205442,17
695	443803,83	2204348,70
696	443783,04	2204351,11
697	443782,35	2204345,15
698	443802,51	2204342,78
699	443965,36	2204061,65
700	443966,50	2204045,50
701	443957,11	2204050,86
702	443954,35	2204045,53
703	443973,27	2204034,71
704	443971,40	2204061,35
705	444089,01	2203927,49
706	444103,58	2203923,36
707	444102,03	2203930,02
708	444090,64	2203933,26
709	444206,64	2203958,08
710	444215,19	2203958,24
711	444216,31	2203898,52
712	444228,05	2203899,75
713	444226,90	2203974,23
714	444208,63	2203973,95
715	444234,73	2203800,08
716	444231,62	2203799,00
717	444227,53	2203799,90
718	444224,67	2203799,23
719	444225,22	2203793,17
720	444227,59	2203793,74
721	444231,99	2203792,78
722	444236,70	2203794,41
723	444180,98	2203615,99
724	444241,75	2203493,84
725	444265,45	2203448,14
726	444276,82	2203454,81
727	444252,96	2203496,26
728	444227,91	2203540,61
729	444204,72	2203586,92
730	444183,87	2203634,32
731	444345,83	2203547,10

Точка	X	Y
732	444350,40	2203520,79
733	444345,25	2203517,79
734	444336,15	2203516,09
735	444389,24	2203423,31
736	444410,63	2203382,53
737	444444,64	2203334,20
738	444455,29	2203312,70
739	444465,25	2203289,74
740	444461,51	2203288,14
741	444463,63	2203282,40
742	444488,93	2203291,38
743	444481,82	2203311,42
744	444467,09	2203306,58
745	444440,44	2203354,61
746	444450,57	2203363,90
747	444440,17	2203396,89
748	444446,07	2203435,98
749	444443,86	2203436,04
750	444443,90	2203437,44
751	444440,15	2203436,92
752	444434,03	2203396,41
753	444443,70	2203365,74
754	444437,45	2203360,00
755	444423,85	2203384,51
756	444395,11	2203437,22
757	444366,24	2203488,00
758	444364,62	2203500,43
759	444358,61	2203514,68
760	444357,11	2203517,23
761	444351,74	2203548,12
762	444517,51	2203057,39
763	444516,02	2203049,60
764	444510,69	2203043,92
765	444512,07	2203037,24
766	444512,71	2203037,32
767	444521,59	2203046,76
768	444523,40	2203056,27
769	444527,33	2202959,54
770	444528,65	2202950,94
771	444529,96	2202945,52
772	444534,73	2202947,41

Точка	X	Y
773	444529,58	2202960,43
774	444556,18	2202878,62
775	444562,55	2202861,14
776	444571,69	2202864,28
777	444566,47	2202881,29
778	444464,74	2202934,78
779	444495,30	2202838,07
780	444503,40	2202840,85
781	444503,73	2202839,81
782	444508,12	2202813,43
783	444513,10	2202814,26
784	444496,68	2202861,77
785	444471,87	2202925,54
786	444467,80	2202935,99
787	453808,28	2217132,61
788	453783,80	2217153,19
789	453787,58	2217159,65
790	453750,74	2217190,78
791	453742,36	2217178,01
792	453760,74	2217162,34
793	453762,59	2217162,05
794	453775,88	2217157,66
795	453792,63	2217143,34
796	453804,87	2217127,24
797	453665,35	2217164,66
798	453679,10	2217190,13
799	453680,87	2217192,55
800	453678,82	2217194,19
801	453671,13	2217186,10
802	453674,34	2217183,05
803	453640,07	2217138,09
804	453643,34	2217135,78
805	453874,74	2216915,70
806	453870,34	2216919,75
807	453867,12	2216916,44
808	453871,43	2216912,27
809	451982,53	2214426,51
810	451956,89	2214416,72
811	451983,63	2214423,04
812	446799,05	2213275,18
813	446798,58	2213288,99

Точка	X	Y
814	446780,26	2213283,46
815	446779,76	2213275,18
816	446785,97	2213273,21
817	443800,13	2204061,45
818	443799,75	2204060,7
819	443786,19	2204042,82
820	443792,56	2204037,99
821	443802,71	2204051,4
822	443804,26	2204050,63
823	443808,76	2204059,68
824	443823,71	2204074,72
825	443823,75	2204074,99
826	443810,8	2204068,61
827	444680,23	2208834,81
828	444671,66	2208855,03
829	444665,67	2208869,15
830	444665,13	2208870,43
831	444658,61	2208865,85
832	444670,33	2208849,02
833	444698,93	2208829,51
834	444691,50	2208840,31
835	444673,02	2208867,18
836	444688,43	2208830,82
837	444689,52	2208829,25
838	445033,98	2208345,42
839	445043,65	2208361,04
840	445045,32	2208363,89
841	445025,15	2208393,89
842	444982,18	2208418,44
843	444981,76	2208419,06
844	444947,30	2208438,93
845	444898,36	2208498,92
846	444889,36	2208509,95
847	444851,78	2208556,02
848	444686,25	2208790,15
849	444638,03	2208788,81
850	444628,08	2208803,47
851	444609,28	2208831,16
852	444597,38	2208822,79
853	444620,17	2208789,51
854	444628,37	2208777,54

Точка	X	Y
855	444636,94	2208777,77
856	444687,09	2208704,79
857	444719,03	2208659,00
858	444742,38	2208626,51
859	444751,87	2208613,88
860	444768,95	2208591,72
861	444827,60	2208515,92
862	444852,69	2208502,76
863	444853,18	2208502,58
864	444867,55	2208497,19
865	444887,46	2208489,73
866	444934,35	2208429,26
867	444956,80	2208400,31
868	444968,20	2208385,62
869	444970,00	2208383,40
870	444978,24	2208373,27
871	445001,72	2208344,40
872	445019,69	2208322,33
873	445081,27	2208246,62
874	445081,92	2208245,83
875	445103,91	2208218,81
876	445111,10	2208209,13
877	445195,95	2208094,93
878	445197,43	2208120,74
879	445199,16	2208150,74
880	445185,21	2208169,54
881	445168,96	2208191,43
882	445159,93	2208203,61
883	445139,74	2208231,15
884	445134,07	2208239,03
885	445103,50	2208281,45
886	445102,66	2208280,09
887	445092,81	2208264,55
888	445916,77	2205826,26
889	445920,44	2205832,81
890	445859,36	2205857,98
891	445799,63	2205866,44
892	445758,72	2205867,96
893	445711,59	2205870,06
894	445700,52	2205870,55
895	445660,42	2205872,13

Точка	X	Y
896	445647,85	2205872,57
897	445610,91	2205873,85
898	445570,64	2205872,69
899	445554,70	2205863,27
900	445549,34	2205859,39
901	445528,90	2205844,32
902	445475,98	2205804,99
903	445442,58	2205780,45
904	445386,93	2205739,51
905	445385,33	2205738,32
906	445375,98	2205731,39
907	445375,03	2205730,68
908	445372,90	2205729,10
909	445349,89	2205712,05
910	445353,24	2205707,57
911	445376,97	2205722,59
912	445380,20	2205724,64
913	445389,87	2205730,76
914	445430,57	2205756,53
915	445562,22	2205851,73
916	445653,18	2205856,63
917	445713,89	2205859,90
918	445759,50	2205862,36
919	445123,72	2205513,15
920	445141,38	2205526,36
921	445175,64	2205548,78
922	445201,42	2205565,66
923	445219,95	2205577,79
924	445244,70	2205594,07
925	445267,09	2205608,97
926	445268,10	2205609,90
927	445276,58	2205617,63
928	445304,60	2205643,20
929	445333,17	2205669,28
930	445324,19	2205681,30
931	445253,36	2205649,73
932	445224,49	2205596,26
933	445182,02	2205586,71
934	445116,34	2205537,60
935	444900,34	2205245,31
936	444900,38	2205266,71

Точка	X	Y
937	444900,49	2205293,27
938	444901,23	2205324,13
939	444902,04	2205336,69
940	444905,78	2205339,94
941	444938,77	2205368,58
942	444957,17	2205384,55
943	444968,50	2205394,39
944	444999,91	2205419,63
945	445013,31	2205429,68
946	445069,47	2205472,25
947	445084,34	2205483,52
948	445102,91	2205497,59
949	445117,57	2205508,51
950	445111,94	2205534,31
951	445088,47	2205516,76
952	445076,79	2205507,90
953	445020,97	2205465,60
954	444998,86	2205448,84
955	444985,19	2205438,59
956	444930,18	2205394,38
957	444910,60	2205378,65
958	444879,05	2205353,14
959	444874,22	2205332,31
960	444875,71	2205297,63
961	444875,85	2205265,45
962	444875,91	2205255,54
963	444896,89	2205244,28
964	444524,19	2204770,00
965	444559,77	2204808,90
966	444665,74	2204908,66
967	444701,41	2204942,16
968	444716,98	2204956,79
969	444724,95	2204964,29
970	444712,11	2204960,71
971	444684,70	2204951,94
972	444670,96	2204946,50
973	444667,81	2204943,53
974	444649,30	2204926,15
975	444549,54	2204832,24
976	444575,12	2204873,69
977	444574,72	2204879,23

Точка	X	Y
978	444561,17	2204861,74
979	444548,14	2204840,42
980	444537,54	2204817,79
981	444529,50	2204794,13
982	444382,29	2204631,56
983	444391,30	2204639,63
984	444419,94	2204665,28
985	444466,55	2204707,02
986	444478,38	2204719,99
987	444477,32	2204750,38
988	444459,09	2204759,32
989	444459,83	2204743,61
990	444419,35	2204705,85
991	444418,18	2204704,75
992	443974,77	2204090,20
993	443965,43	2204073,90
994	443957,86	2204060,70
995	443953,80	2204053,63
996	443954,49	2204040,24
997	443954,49	2204040,23
998	443956,09	2204009,36
999	443985,51	2204060,67
1000	444000,20	2204086,31
1001	443995,91	2204087,54
1002	443978,12	2204090,16
1003	444028,05	2204076,08
1004	444025,55	2204060,54
1005	444024,05	2204051,41
1006	444017,58	2204012,02
1007	444017,70	2204008,46
1008	444019,44	2204008,45
1009	444022,71	2204008,44
1010	444022,60	2204011,69
1011	444023,79	2204018,96
1012	444030,48	2204059,73
1013	444032,74	2204073,50
1014	444029,65	2204075,38
1015	444015,29	2203924,17
1016	444015,39	2203924,43
1017	444024,69	2203949,12
1018	444023,41	2203987,33

Точка	X	Y
1019	444018,42	2203987,05
1020	444019,66	2203949,95
1021	444011,77	2203929,02
1022	444011,33	2203927,85
1023	443926,74	2203924,50
1024	443912,05	2203920,55
1025	443912,72	2203921,78
1026	443914,33	2203924,73
1027	443908,26	2203924,43
1028	443900,75	2203910,68
1029	443903,16	2203904,27
1030	443909,39	2203915,69
1031	443926,98	2203920,51

»;

5) таблицу 8.2 «Перечень координат характерных точек границ зон планируемого размещения линейных объектов трубопроводного транспорта (магистрального газопровода ООО «Газпром трансгаз Москва»), подлежащих реконструкции в связи с изменением их местоположения» изложить в следующей редакции:

«Таблица 8.2

№ точек	Координаты, м	
	X	Y
Магистральный газопровод Ставрополь - Москва 2 нитка DN820 мм		
1	445224,49	2205596,26
2	445253,36	2205649,73
3	445324,19	2205681,30
4	445333,17	2205669,28
5	445343,61	2205655,31
6	445397,65	2205689,52
7	445400,89	2205691,57
8	445406,26	2205694,97
9	445409,99	2205697,33
10	445452,45	2205724,22
11	445497,25	2205756,61
12	445524,70	2205776,47
13	445575,78	2205813,40
14	445601,69	2205814,80
15	445665,99	2205818,26
16	445722,63	2205821,32
17	445756,13	2205823,12
18	445897,56	2205790,72
19	445936,55	2205781,79
20	445942,97	2205793,24
21	445941,26	2205794,02
22	445948,04	2205810,69
23	445955,93	2205830,08
24	445952,32	2205831,57
25	445925,86	2205842,47
26	445920,44	2205832,81
27	445916,77	2205826,26
28	445759,50	2205862,36
29	445713,89	2205859,90
30	445653,18	2205856,63
31	445562,22	2205851,73
32	445430,57	2205756,53
33	445389,87	2205730,76
34	445380,20	2205724,64
35	445376,97	2205722,59
36	445353,24	2205707,57
37	445336,76	2205729,60
38	445225,35	2205679,95

№ точек	Координаты, м	
	X	Y
39	445198,60	2205630,41
40	444934,38	2205570,98
41	444808,78	2205511,43
42	444773,56	2205498,61
43	444764,32	2205495,25
44	444766,95	2205484,50
45	444763,89	2205483,39
46	444740,08	2205474,73
47	444734,53	2205472,71
48	444706,11	2205462,37
49	444546,19	2205402,02
50	444529,98	2205420,56
51	444524,40	2205426,94
52	444442,82	2205520,26
53	444328,73	2205520,27
54	444256,84	2205520,27
55	444217,40	2205520,27
56	444101,62	2205520,28
57	444021,91	2205298,08
58	444027,87	2205271,28
59	444033,06	2205247,95
60	444034,80	2205240,12
61	444060,45	2205124,76
62	444082,47	2205025,78
63	444084,96	2205014,55
64	444095,38	2204967,69
65	444100,12	2204946,41
66	444100,61	2204944,20
67	444108,81	2204907,34
68	444116,59	2204872,35
69	444119,48	2204822,64
70	444071,84	2204698,67
71	443935,91	2204344,94
72	443928,53	2204325,74
73	443913,72	2204287,19
74	443920,95	2204147,05
75	443920,95	2204147,04
76	443925,80	2204053,03
77	443928,12	2204007,94
78	443889,73	2203941,31

№ точек	Координаты, м	
	X	Y
79	443887,68	2203937,74
80	443893,84	2203934,16
81	443893,85	2203934,16
82	443903,63	2203928,47
83	443915,15	2203949,59
84	443922,19	2203951,66
85	443948,60	2204000,06
86	443948,42	2204003,50
87	443950,43	2204003,60
88	443946,53	2204079,50
89	443941,37	2204180,52
90	443936,04	2204283,66
91	444141,72	2204819,18
92	444138,45	2204875,40
93	444128,54	2204919,37
94	444132,10	2204922,99
95	444106,45	2205037,75
96	444106,23	2205038,75
97	444108,43	2205038,04
98	444087,06	2205134,14
99	444061,76	2205247,87
100	444060,02	2205255,70
101	444051,00	2205296,25
102	444060,77	2205323,50
103	444121,32	2205492,28
104	444216,81	2205492,27
105	444256,64	2205492,27
106	444328,52	2205492,27
107	444430,11	2205492,26
108	444496,94	2205415,81
109	444502,52	2205409,44
110	444537,90	2205368,96
111	444715,84	2205436,12
112	444745,02	2205446,74
113	444750,58	2205448,76
114	444774,33	2205457,40
115	444788,13	2205462,42
116	444823,83	2205475,40
117	444947,17	2205533,88
118	445104,33	2205569,23

№ точек	Координаты, м	
	X	Y
119	445111,94	2205534,31
120	445117,57	2205508,51
121	445119,54	2205499,47
122	445130,44	2205462,03
123	445140,25	2205435,75
124	445142,47	2205436,32
125	445144,54	2205434,83
126	445144,72	2205426,81
127	445147,97	2205427,13
128	445148,66	2205427,16
129	445148,42	2205432,15
130	445148,41	2205432,16
131	445148,32	2205434,09
132	445148,14	2205434,62
Магистральный газопровод «Воскресенск- КРП 11» DN1020 мм		
1	445238,40	2208098,41
2	445234,51	2208103,59
3	445237,11	2208148,80
4	445246,45	2208311,46
5	445207,11	2208334,14
6	445143,89	2208370,59
7	445071,99	2208412,05
8	445027,53	2208437,69
9	445027,87	2208438,31
10	445026,71	2208438,16
11	444972,66	2208469,32
12	444946,15	2208501,87
13	444882,85	2208579,62
14	444706,03	2208829,71
15	444698,93	2208829,51
16	444689,52	2208829,25
17	444684,20	2208829,11
18	444680,23	2208834,81
19	444670,33	2208849,02
20	444658,61	2208865,85
21	444633,83	2208848,42
22	444655,49	2208817,31
23	444667,11	2208800,61
24	444691,83	2208801,31
25	444860,53	2208562,68
26	444954,20	2208447,64

№ точек	Координаты, м	
	X	Y
27	445218,48	2208295,26
28	445207,24	2208099,52
29	445216,29	2208087,43
30	445219,73	2208082,83
31	445223,02	2208085,57
1	445238,40	2208098,41
Магистральный газопровод «Воскресенск-КРП 16» DN1020 мм		
1	445223,02	2208085,57
2	445229,69	2208091,14
3	445227,13	2208094,56
4	445224,20	2208098,47
5	445236,05	2208304,76
6	444965,74	2208460,61
7	444874,08	2208572,98
8	444700,45	2208818,55
9	444691,14	2208818,29
10	444690,96	2208824,86
11	444688,43	2208830,82
12	444673,02	2208867,18
13	444670,31	2208871,12
14	444668,93	2208873,12
15	444665,48	2208870,68
16	444665,13	2208870,43
17	444665,67	2208869,15
18	444671,66	2208855,03
19	444680,23	2208834,81
20	444685,00	2208823,56
21	444685,15	2208818,13
22	444655,49	2208817,31
23	444633,83	2208848,42
24	444609,28	2208831,16
25	444628,08	2208803,47
26	444638,03	2208788,81
27	444686,25	2208790,15
28	444851,78	2208556,02
29	444889,36	2208509,95
30	444898,36	2208498,92
31	444947,30	2208438,93
32	444981,76	2208419,06
33	444982,18	2208418,44
34	445025,15	2208393,89

№ точек	Координаты, м	
	X	Y
35	445053,44	2208377,73
36	445080,05	2208362,38
37	445080,06	2208362,37
38	445133,56	2208331,53
39	445183,15	2208302,94
40	445207,11	2208289,12
41	445201,81	2208196,80
42	445199,16	2208150,74
43	445197,43	2208120,74
44	445195,95	2208094,93
45	445210,60	2208075,21
1	445223,02	2208085,57
46	444828,51	2208495,17
47	444827,87	2208497,13
48	444825,17	2208504,95
49	444822,77	2208509,91
50	444821,91	2208511,04
51	444819,95	2208509,55
52	444815,88	2208507,43
53	444813,02	2208503,41
54	444808,93	2208499,79
55	444797,91	2208493,58
56	444761,34	2208491,69
57	444766,06	2208485,49
58	444770,62	2208479,89
59	444777,75	2208471,15
60	444785,15	2208462,09
61	444795,85	2208448,96
62	444796,10	2208448,77
63	444800,78	2208435,94
64	444805,31	2208436,08
65	444813,12	2208436,72
66	444814,04	2208445,50
67	444824,93	2208464,79
68	444826,99	2208475,21
69	444826,30	2208485,25
70	444823,44	2208494,90
46	444828,51	2208495,17
Строительство и реконструкция улично- дорожной сети в связи с размещением магистральных		

№ точек	Координаты, м	
	X	Y
газопроводов «Воскресенск - КРП 11» и «Воскресенск - КРП 16»		
1	444827,87	2208497,13
2	444825,17	2208504,95
3	444822,77	2208509,91
4	444821,91	2208511,04
5	444819,95	2208509,55
6	444815,88	2208507,43
7	444813,02	2208503,41
8	444808,93	2208499,79
9	444797,91	2208493,58
10	444797,91	2208493,58
11	444761,34	2208491,69
12	444766,06	2208485,49
13	444770,62	2208479,89
14	444797,94	2208481,31
15	444802,38	2208481,81
16	444807,20	2208482,98
17	444810,74	2208484,30
18	444813,97	2208485,88
19	444816,82	2208487,62
20	444821,01	2208490,90
21	444823,44	2208494,90
22	444828,51	2208495,17
23	444828,51	2208495,17
1	444827,87	2208497,13
Кабель связи		
1	443956,51	2204001,12
2	443956,09	2204009,36
3	443954,49	2204040,23
4	443954,49	2204040,24
5	443953,80	2204053,63
6	443953,48	2204059,93
7	443946,78	2204189,71
8	443946,78	2204189,72
9	443941,99	2204282,69
10	443957,62	2204323,35
11	443965,09	2204342,80
12	444071,84	2204620,61
13	444147,78	2204818,24
14	444144,42	2204876,23
15	444139,49	2204898,39

№ точек	Координаты, м	
	X	Y
16	444127,78	2204951,04
17	444127,23	2204953,51
18	444122,40	2204975,20
19	444112,12	2205021,42
20	444109,94	2205031,24
21	444109,69	2205032,37
22	444127,52	2205026,56
23	444127,53	2205026,56
24	444129,66	2205025,86
25	444140,62	2205022,29
26	444142,17	2205027,05
27	444138,76	2205028,16
28	444125,96	2205032,33
29	444117,58	2205035,06
30	444108,43	2205038,04
31	444106,23	2205038,75
32	444106,45	2205037,75
33	444132,10	2204922,99
34	444128,54	2204919,37
35	444138,45	2204875,40
36	444141,72	2204819,18
37	443936,04	2204283,66
38	443941,37	2204180,52
39	443946,53	2204079,50
40	443950,43	2204003,60
41	443948,42	2204003,50
42	443948,60	2204000,06
43	443922,19	2203951,66
44	443915,15	2203949,59
45	443903,63	2203928,47
46	443902,62	2203926,61
47	443901,70	2203924,93
48	443894,17	2203911,14
49	443896,58	2203904,73
50	443889,49	2203891,74
51	443888,12	2203889,22
52	443891,13	2203887,49
53	443893,32	2203886,23
54	443903,16	2203904,27
55	443900,75	2203910,68
56	443908,26	2203924,43
57	443907,36	2203924,38

№ точек	Координаты, м	
	X	Y
58	443907,87	2203925,29
59	443908,95	2203927,21
60	443910,93	2203930,74
61	443911,74	2203930,81
62	443919,23	2203944,53
63	443926,26	2203946,60
64	443947,17	2203984,91
65	443952,81	2203994,70
1	443956,51	2204001,12

»;

6) таблицу 11 «Перечень координат характерных точек красных линий» изложить в следующей редакции:

«Таблица 11

Точка	X	Y
1	444528,65	2202950,94
2	444527,34	2202959,42
3	444527,03	2202965,01
4	444532,60	2203113,76
5	444515,43	2203140,00
6	444503,68	2203171,11
7	444514,07	2203203,65
8	444513,30	2203249,56
9	444511,91	2203249,59
10	444509,71	2203249,64
11	444494,24	2203242,14
12	444490,50	2203250,79
13	444478,09	2203243,86
14	444471,82	2203260,21
15	444461,51	2203288,14
16	444465,25	2203289,74
17	444455,29	2203312,70
18	444444,64	2203334,20
19	444410,64	2203382,51
20	444389,24	2203423,31
21	444320,51	2203543,41
22	444276,12	2203631,77
23	444231,13	2203737,66
24	444229,39	2203747,23
25	444216,47	2203889,55
26	444215,19	2203958,24
27	444214,01	2203958,22
28	444213,18	2203998,38
29	444218,54	2204001,66
30	444211,65	2204016,34
31	444220,36	2204019,25
32	444253,18	2204081,26
33	444324,10	2204200,63
34	444341,73	2204228,50
35	444352,22	2204250,03
36	444360,99	2204273,44
37	444368,63	2204305,69
38	444370,29	2204380,64
39	444333,74	2204437,55
40	444333,52	2204437,93
41	444329,73	2204435,74

Точка	X	Y
42	444328,39	2204463,90
43	444328,14	2204469,00
44	444326,65	2204500,07
45	444328,95	2204513,17
46	444337,31	2204537,90
47	444349,14	2204563,96
48	444447,68	2204764,92
49	444477,32	2204750,38
50	444480,98	2204645,45
51	444481,46	2204631,68
52	444481,45	2204625,95
53	444527,45	2204629,15
54	444527,46	2204632,44
55	444526,95	2204647,05
56	444524,38	2204720,35
57	444522,94	2204759,46
58	444524,13	2204769,73
59	444529,50	2204794,13
60	444537,54	2204817,79
61	444548,14	2204840,42
62	444561,17	2204861,74
63	444576,47	2204881,49
64	444593,86	2204899,43
65	444613,13	2204915,35
66	444634,03	2204929,04
67	444658,63	2204941,62
68	444684,70	2204951,94
69	444712,11	2204960,71
70	444740,47	2204968,62
71	444840,07	2204994,55
72	444852,62	2204997,91
73	444866,00	2205002,14
74	444879,88	2205007,94
75	444893,76	2205016,08
76	444912,07	2205032,99
77	444924,35	2205052,76
78	444934,59	2205093,76
79	444930,47	2205119,35
80	444927,22	2205132,65
81	444930,28	2205133,42
82	444927,82	2205144,01

Точка	X	Y
83	444944,36	2205147,86
84	444943,45	2205151,73
85	444944,14	2205151,94
86	444950,45	2205147,86
87	444955,24	2205149,20
88	444956,15	2205145,95
89	444977,30	2205151,87
90	444975,49	2205158,79
91	444991,38	2205164,03
92	444992,97	2205166,44
93	445015,19	2205172,99
94	445174,53	2205216,68
95	445149,91	2205310,12
96	445137,38	2205310,13
97	445138,25	2205295,41
98	445113,15	2205288,45
99	445045,93	2205272,95
100	444945,06	2205257,96
101	444914,89	2205249,65
102	444896,89	2205244,28
103	444849,75	2205269,58
104	444807,98	2205265,19
105	444750,57	2205200,60
106	444652,93	2205171,45
107	444604,77	2205158,34
108	444579,05	2205160,35
109	444550,64	2205169,76
110	444528,13	2205183,47
111	444512,11	2205197,27
112	444492,58	2205217,04
113	444449,70	2205261,92
114	444444,81	2205267,06
115	444372,32	2205342,91
116	444357,74	2205360,87
117	444346,42	2205380,35
118	444339,76	2205397,56
119	444344,61	2205398,90
120	444339,30	2205418,18
121	444333,88	2205416,68
122	444328,16	2205444,48
123	444330,63	2205774,65

Точка	X	Y
124	444341,99	2205774,58
125	444342,13	2205794,57
126	444330,78	2205794,65
127	444331,46	2205885,47
128	444331,89	2205941,29
129	444335,21	2206377,57
130	444337,74	2206402,27
131	444341,45	2206426,81
132	444346,35	2206451,15
133	444352,42	2206475,22
134	444357,88	2206493,76
135	444363,86	2206512,35
136	444370,19	2206531,04
137	444392,30	2206595,26
138	444397,23	2206610,10
139	444401,56	2206626,47
140	444404,59	2206644,50
141	444403,80	2206664,31
142	444400,43	2206678,83
143	444392,89	2206697,20
144	444381,72	2206711,45
145	444385,89	2206737,24
146	444393,76	2206779,60
1898	444381,28	2206781,95
1899	444383,47	2206793,74
147	444395,96	2206791,42
148	444401,07	2206818,97
149	444414,49	2206879,50
150	444406,77	2206902,46
151	444413,25	2206931,69
152	444421,71	2206964,97
153	444434,98	2207037,20
154	444446,19	2207074,48
155	444483,21	2207055,44
156	444513,19	2207044,56
157	444544,30	2207037,55
158	444576,13	2207034,52
159	444773,19	2207053,30
160	444815,07	2207050,33
161	444846,48	2207045,26
162	445262,92	2206934,95

Точка	X	Y
163	444875,57	2207226,55
164	444750,97	2207317,52
165	444735,60	2207328,74
166	444714,10	2207343,91
167	444746,31	2207395,30
168	444760,47	2207430,95
169	444774,61	2207482,73
170	444782,35	2207535,84
171	444783,64	2207574,32
172	444780,33	2207595,91
173	444772,50	2207615,97
174	444761,11	2207630,21
175	444746,93	2207642,08
176	444736,01	2207649,03
177	444724,43	2207654,84
178	444712,32	2207659,44
179	444699,71	2207662,83
180	444757,07	2207762,77
181	444788,15	2207813,27
182	444812,45	2207851,45
183	444954,97	2208070,93
184	444968,39	2208059,65
185	444990,91	2208086,44
186	444974,17	2208100,51
187	445053,08	2208222,03
188	445061,10	2208234,43
189	445067,78	2208225,68
190	445092,81	2208264,55
191	445102,66	2208280,09
192	445119,96	2208308,11
193	445120,91	2208309,66
194	445121,32	2208310,37
195	445133,88	2208332,08
196	445127,26	2208341,61
197	445133,45	2208351,47
198	445153,07	2208387,39
199	445171,63	2208424,12
200	445189,00	2208461,42
201	445205,17	2208499,26
202	445220,13	2208537,59
203	445233,84	2208576,39

Точка	X	Y
204	445236,78	2208585,64
205	445259,72	2208664,02
206	445267,46	2208695,13
207	445276,11	2208735,36
208	445283,48	2208775,85
209	445289,54	2208816,55
210	445294,30	2208857,43
211	445297,75	2208898,43
212	445299,88	2208939,53
213	445300,70	2208980,67
214	445300,24	2209018,19
215	445306,85	2209018,14
216	445306,98	2209038,14
217	445299,57	2209038,19
218	445298,82	2209057,07
219	445296,43	2209091,63
220	445293,11	2209126,12
221	445288,86	2209160,51
222	445283,69	2209194,77
223	445277,60	2209228,87
224	445270,59	2209262,80
225	445262,67	2209296,53
226	445353,85	2209295,95
227	445584,61	2209304,47
228	445605,71	2209341,28
229	445352,22	2209331,82
230	445332,25	2209332,56
231	445312,61	2209336,27
232	445293,75	2209342,85
233	445276,07	2209352,17
234	445271,84	2209355,28
235	445259,98	2209364,01
236	445245,82	2209378,12
237	445234,04	2209394,01
238	445223,57	2209424,35
239	445218,98	2209436,39
240	445208,92	2209462,81
241	445193,04	2209500,77
242	445175,96	2209538,21
243	445157,68	2209575,08
244	445147,96	2209593,21

Точка	X	Y
245	445144,74	2209604,64
246	445134,55	2209622,48
247	445127,94	2209629,16
248	445117,65	2209646,97
249	445095,92	2209681,92
250	445073,09	2209716,16
251	445049,18	2209749,65
252	445024,21	2209782,35
253	444998,20	2209814,24
254	444971,19	2209845,29
255	444943,20	2209875,45
256	444914,25	2209904,70
257	444884,42	2209932,98
258	444858,02	2209956,55
259	444828,51	2209981,47
260	444798,80	2210005,44
261	444768,95	2210028,80
262	444739,13	2210051,76
263	444391,86	2210318,54
264	444362,27	2210341,33
265	444333,07	2210364,19
266	444314,24	2210379,41
267	444310,51	2210399,71
268	444293,51	2210396,59
269	444276,77	2210410,78
270	444247,80	2210436,93
271	444219,88	2210463,87
272	444192,88	2210491,73
273	444166,81	2210520,47
274	444141,72	2210550,06
275	444117,63	2210580,48
276	444094,57	2210611,68
277	444072,56	2210643,63
278	444051,62	2210676,29
279	444031,79	2210709,64
280	444013,08	2210743,63
281	443993,58	2210782,19
282	443986,46	2210797,14
283	443984,25	2210795,96
284	443967,57	2210827,29
285	443963,45	2210849,06

Точка	X	Y
286	443954,11	2210871,40
287	443949,15	2210883,26
288	443935,01	2210917,84
289	443907,66	2210984,95
290	443912,43	2210985,77
291	443909,03	2211005,48
292	443899,94	2211003,91
293	443725,77	2211431,36
294	443716,69	2211455,29
295	443708,64	2211478,07
296	443696,36	2211512,80
297	443678,17	2211571,02
298	443662,14	2211629,87
299	443651,62	2211688,06
300	443645,62	2211746,89
301	443645,17	2211765,14
302	443651,61	2211766,27
303	443648,14	2211785,97
304	443644,68	2211785,36
305	443644,17	2211806,00
306	443647,27	2211865,05
307	443654,92	2211923,69
308	443667,06	2211981,56
309	443683,63	2212038,33
310	443704,52	2212093,65
311	443729,61	2212147,19
312	443758,75	2212198,64
313	443759,48	2212199,73
314	443770,66	2212216,33
315	443791,77	2212247,70
316	443828,47	2212294,06
317	443854,88	2212322,60
318	443935,17	2212395,97
319	443958,38	2212414,35
320	444007,42	2212447,38
321	444045,34	2212470,85
322	444083,92	2212493,19
323	444123,14	2212514,40
324	444162,97	2212534,46
325	444207,87	2212557,77
326	444225,62	2212566,99

Точка	X	Y
327	444256,82	2212583,19
328	444282,62	2212595,32
329	444306,66	2212606,90
330	444324,67	2212615,60
331	444342,71	2212624,28
332	444360,65	2212633,12
333	444396,72	2212650,45
334	444432,79	2212667,83
335	444468,44	2212686,32
336	444480,23	2212692,48
337	444504,00	2212704,90
338	444538,80	2212723,76
339	444574,44	2212741,66
340	444592,31	2212751,25
341	444627,82	2212769,51
342	444675,38	2212783,83
343	444689,49	2212790,89
344	444703,66	2212797,90
345	444711,81	2212801,92
346	444717,40	2212804,65
347	444722,88	2212807,32
348	444726,31	2212809,12
349	444736,26	2212815,97
350	444749,54	2212831,29
351	444768,31	2212840,86
352	444803,15	2212858,32
353	444850,48	2212879,70
354	444854,47	2212881,51
355	445098,25	2212678,67
356	445160,93	2212626,52
357	445197,91	2212671,09
358	445137,98	2212727,80
359	445039,26	2212821,21
360	445069,03	2212858,48
361	445062,43	2212871,95
362	445040,60	2212860,85
363	445020,95	2212850,86
364	445004,85	2212843,21
365	445001,45	2212842,27
366	444998,41	2212843,00
367	444983,41	2212853,26

Точка	X	Y
368	444974,73	2212859,19
369	444994,81	2212868,51
370	445015,36	2212878,05
371	445037,85	2212888,49
372	445060,53	2212899,02
373	445083,20	2212909,54
374	445108,60	2212921,33
375	445116,89	2212925,18
376	445151,49	2212928,44
377	445183,01	2212931,41
378	445214,84	2212934,41
379	445246,56	2212937,40
380	445277,56	2212940,31
381	445308,59	2212943,24
382	445339,13	2212946,12
383	445359,36	2212948,03
384	445364,77	2212953,47
385	445377,54	2212966,32
386	445390,24	2212979,09
387	445403,27	2212992,20
388	445416,30	2213005,31
389	445428,99	2213018,08
390	445442,38	2213031,55
391	445455,77	2213045,02
392	445469,16	2213058,49
393	445491,81	2213035,25
394	445505,29	2213050,86
395	445509,54	2213046,43
396	445513,83	2213079,54
397	445541,01	2213082,69
398	445704,03	2213061,58
399	445973,58	2213030,55
400	446011,27	2213026,36
401	446049,68	2213023,01
402	446088,60	2213020,98
403	446130,33	2213020,75
404	446172,08	2213022,61
405	446218,14	2213027,50
406	446257,28	2213022,12
407	446265,56	2213019,43
408	446269,08	2212998,42

Точка	X	Y
409	446303,60	2213004,21
410	446301,02	2213019,60
411	446324,89	2213025,30
412	446347,78	2213033,22
413	446364,09	2213059,27
414	446376,61	2213062,89
415	446415,95	2213077,01
416	446454,54	2213093,07
417	446492,28	2213111,04
418	446539,51	2213136,94
419	446563,48	2213150,68
420	446604,83	2213178,77
421	446612,65	2213184,80
1065	446615,79	2213187,23
1066	446627,47	2213189,50
1067	446627,75	2213196,44
422	446643,55	2213208,61
423	446644,43	2213209,29
424	446682,14	2213242,12
425	446714,53	2213273,91
426	446730,14	2213285,25
427	446732,85	2213286,73
428	446753,01	2213297,03
429	446754,20	2213297,61
430	446786,97	2213305,94
431	446801,43	2213305,91
432	446802,79	2213305,91
433	446811,68	2213297,45
434	446809,86	2213290,81
435	446822,26	2213287,40
436	446832,03	2213278,12
437	446845,85	2213263,67
438	446858,88	2213248,49
439	446871,07	2213232,65
440	446878,72	2213221,53
441	446858,81	2213205,25
442	446852,11	2213198,30
443	446846,67	2213185,69
444	446842,43	2213187,52
445	446832,89	2213174,90
446	446822,80	2213157,65

Точка	X	Y
447	446814,82	2213139,32
448	446811,90	2213118,94
449	446807,58	2213097,88
450	446809,89	2213083,90
451	446826,34	2213020,63
452	446848,60	2213025,97
453	446844,81	2213041,66
454	446843,55	2213057,09
455	446843,84	2213063,54
456	447070,57	2213213,57
457	447057,67	2213235,28
458	446981,99	2213362,65
459	446961,36	2213400,76
460	446946,76	2213436,08
461	446937,83	2213469,26
462	446933,06	2213503,29
463	446932,52	2213537,64
464	446935,67	2213568,82
465	446940,62	2213599,11
466	446946,99	2213630,05
467	446952,61	2213628,81
468	446956,91	2213648,34
469	446951,82	2213649,46
470	446954,49	2213660,17
471	446963,10	2213687,85
472	446971,02	2213707,34
473	446980,21	2213726,75
474	446990,31	2213746,16
475	447000,97	2213765,74
476	447093,81	2213939,77
477	447264,01	2214304,60
478	447291,55	2214332,54
479	447319,69	2214359,38
480	447348,64	2214385,35
481	447378,38	2214410,41
482	447408,89	2214434,55
483	447438,88	2214456,86
484	447468,68	2214477,75
485	447471,91	2214479,91
486	447499,31	2214498,25
487	447530,44	2214518,44

Точка	X	Y
488	447561,94	2214538,55
489	447628,17	2214580,72
490	447631,60	2214579,35
491	447659,38	2214596,98
492	447677,67	2214608,65
493	447680,99	2214604,09
494	447737,31	2214641,56
495	447743,94	2214643,83
496	447754,28	2214646,45
497	447764,80	2214648,23
498	447775,43	2214649,15
499	447786,10	2214649,21
500	447792,35	2214648,74
501	447810,94	2214697,09
502	447952,10	2214786,97
503	447966,36	2214779,82
504	448004,23	2214802,93
505	448017,10	2214810,78
506	448062,09	2214838,23
507	448104,90	2214834,79
508	448122,25	2214838,08
509	448129,36	2214862,33
510	448152,80	2214865,17
511	448177,74	2214865,54
512	448200,80	2214864,09
513	448232,43	2214859,93
514	448262,17	2214849,40
515	448285,17	2214839,85
516	448302,75	2214825,26
517	448317,39	2214807,72
518	448328,61	2214787,82
519	448336,08	2214766,01
520	448345,94	2214702,50
521	448354,17	2214475,90
522	448356,66	2214407,27
523	448402,63	2214408,77
524	448402,50	2214412,36
525	448402,34	2214416,89
526	448400,14	2214477,57
527	448390,65	2214738,86
528	448383,89	2214955,44

Точка	X	Y
529	448383,78	2214958,83
530	448380,95	2215046,94
531	448416,99	2215067,11
532	448451,70	2215085,05
533	448483,23	2215088,52
534	448529,28	2215107,28
535	448576,48	2215123,75
536	448624,45	2215137,86
537	448673,05	2215149,58
538	448722,17	2215158,88
539	448771,92	2215163,75
540	448779,36	2215164,39
541	448781,42	2215156,96
542	448800,69	2215162,31
543	448799,63	2215166,15
544	448824,65	2215168,31
545	448902,51	2215171,85
546	448953,35	2215170,82
547	448995,31	2215169,50
548	449001,92	2215169,28
549	449001,81	2215164,74
550	449021,80	2215164,24
551	449021,91	2215168,60
552	449109,91	2215165,62
553	449127,53	2215164,99
554	449126,45	2215158,05
555	449146,22	2215154,99
556	449147,64	2215164,20
557	449174,89	2215163,02
558	449211,59	2215160,83
559	449247,70	2215157,79
560	449249,92	2215156,21
561	449250,75	2215136,23
562	449285,72	2215137,69
563	449285,06	2215153,42
564	449286,42	2215153,26
565	449317,67	2215148,49
566	449324,72	2215147,42
567	449362,80	2215140,25
568	449400,61	2215131,77
569	449438,09	2215121,97

Точка	X	Y
570	449475,22	2215110,88
571	449511,93	2215098,50
572	449548,20	2215084,86
573	449581,29	2215071,07
574	449616,72	2215054,96
575	449619,19	2215053,82
576	449640,36	2215043,17
577	449653,83	2215036,47
578	449687,85	2215017,93
579	449721,21	2214998,22
580	449745,32	2214982,81
581	449753,86	2214977,35
582	449785,76	2214955,37
583	449816,92	2214932,26
584	449843,17	2214911,44
585	449870,90	2214888,05
586	449898,42	2214863,67
587	449925,76	2214838,65
588	449953,11	2214813,20
589	450005,21	2214764,60
590	450054,85	2214718,26
591	450058,06	2214715,15
592	450062,65	2214720,04
593	450070,01	2214713,14
594	450069,53	2214704,53
595	450081,23	2214693,54
596	450107,71	2214668,93
597	450133,58	2214645,25
598	450159,77	2214621,91
599	450186,40	2214599,07
600	450213,65	2214576,97
601	450250,24	2214548,62
602	450282,62	2214525,14
603	450315,64	2214502,56
604	450334,00	2214490,75
605	450331,89	2214486,72
606	450349,60	2214477,43
607	450350,91	2214479,93
608	450383,50	2214460,22
609	450418,29	2214440,48
610	450453,61	2214421,72

Точка	X	Y
611	450489,44	2214403,94
612	450525,76	2214387,18
613	450562,53	2214371,43
614	450599,72	2214356,71
615	450637,31	2214343,03
616	450658,68	2214335,92
617	451471,55	2214248,01
618	451513,15	2214200,79
619	451523,44	2214190,12
620	451535,02	2214180,13
621	451547,44	2214171,24
622	451560,61	2214163,51
623	451574,44	2214157,00
624	451572,13	2214140,46
625	451734,43	2214121,07
626	451773,46	2214116,40
627	451898,05	2214101,52
628	451900,21	2214101,26
629	451906,07	2214150,36
630	451834,42	2214159,16
631	451826,24	2214161,96
632	451804,48	2214169,41
633	451816,86	2214204,10
634	451839,84	2214268,48
635	451854,05	2214308,27
636	451942,17	2214371,76
637	452343,20	2214474,92
638	452422,64	2214494,78
639	452445,02	2214478,43
640	452456,73	2214470,79
641	452469,66	2214463,74
642	452488,06	2214456,52
643	452508,34	2214452,19
644	452529,14	2214451,32
645	452549,79	2214453,95
646	452569,71	2214460,00
647	452588,34	2214469,31
648	452605,10	2214481,58
649	452618,06	2214494,39
650	452628,80	2214506,82
651	452638,43	2214518,01

Точка	X	Y
652	452647,65	2214527,49
653	452661,01	2214537,78
654	452661,07	2214537,83
655	452661,37	2214538,05
656	452685,67	2214542,88
657	452771,94	2214564,20
658	452821,98	2214576,57
659	452802,25	2214653,86
660	452776,56	2214647,02
661	452685,00	2214618,45
662	452651,92	2214609,52
663	452572,61	2214588,33
664	452541,15	2214584,01
665	452508,73	2214584,11
666	452484,47	2214595,96
667	452465,79	2214615,45
668	452454,99	2214640,20
669	452456,10	2214665,00
670	452460,74	2214690,94
671	452485,92	2214729,91
672	452498,61	2214746,26
673	452529,79	2214788,18
674	452558,20	2214831,84
675	452578,99	2214867,92
676	452598,17	2214904,30
677	452616,24	2214940,74
678	452633,67	2214977,04
679	452718,04	2215153,66
680	452735,07	2215189,30
681	452765,52	2215253,05
682	452771,34	2215250,36
683	452779,73	2215268,52
684	452774,14	2215271,09
685	452877,78	2215488,04
686	452975,09	2215691,75
687	452992,98	2215729,20
688	453084,99	2215921,81
689	453357,01	2216491,24
690	453367,63	2216534,70
691	453370,84	2216539,64
692	453371,49	2216543,61

Точка	X	Y
693	453422,25	2216646,57
694	453438,80	2216658,34
695	453449,10	2216676,95
696	453449,44	2216677,49
697	453453,60	2216684,21
698	453474,37	2216717,74
699	453502,00	2216756,67
700	453532,00	2216793,81
701	453564,27	2216829,00
702	453598,67	2216862,10
703	453602,36	2216865,23
704	453606,75	2216860,06
705	453622,00	2216873,00
706	453617,61	2216878,17
707	453635,26	2216893,15
708	453657,96	2216910,60
709	453681,57	2216927,71
710	453696,76	2216938,29
711	453710,55	2216943,60
712	453719,39	2216945,24
713	453728,04	2216946,05
714	453739,41	2216948,21
715	453747,97	2216951,24
716	453759,97	2216957,89
717	453782,79	2216977,52
718	453790,62	2216982,54
719	453797,40	2216986,89
720	453924,38	2216870,01
721	453982,57	2216814,23
722	454038,47	2216756,13
723	454092,06	2216695,68
724	454141,19	2216637,96
725	454140,55	2216629,46
726	454158,00	2216609,28
727	454180,12	2216628,42
728	454184,76	2216623,11
729	454197,61	2216606,59
730	454209,12	2216595,72
731	454609,69	2216402,38
732	454547,52	2216441,09
733	454535,87	2216450,66

Точка	X	Y
734	454519,00	2216468,37
735	454514,05	2216479,95
736	454503,93	2216527,33
737	454493,67	2216549,95
738	454483,06	2216569,98
739	454470,16	2216588,62
740	454455,16	2216605,61
741	454442,08	2216617,28
742	454439,52	2216626,58
743	454412,15	2216683,70
744	454408,53	2216691,25
745	454408,61	2216691,17
746	454412,81	2216692,89
747	454388,15	2216781,30
748	454375,86	2216807,28
749	454349,13	2216852,66
750	454322,04	2216898,95
751	454293,75	2216944,94
752	454262,16	2216991,92
753	454226,58	2217042,49
754	454193,33	2217082,96
755	454175,38	2217103,22
756	454182,72	2217109,73
757	454194,91	2217108,45
758	454207,14	2217108,04
759	454219,37	2217108,47
760	454231,54	2217109,64
761	454243,63	2217111,46
762	454315,29	2217129,93
763	454355,25	2217083,85
764	454384,03	2217056,14
765	454384,72	2217055,48
766	454405,00	2217040,31
767	454405,00	2217086,17
768	454405,00	2217239,23
769	454597,27	2217239,28
770	454597,27	2217215,85
771	454646,43	2217215,48
772	454681,29	2217215,22
773	454748,72	2217215,37
774	454789,14	2217221,02

Точка	X	Y
775	454840,73	2217228,64
776	454901,57	2217237,72
777	454904,99	2217216,72
778	454882,00	2217208,77
779	454860,42	2217197,53
780	454840,73	2217183,25
781	454823,35	2217166,22
782	454808,66	2217146,83
783	454796,98	2217125,49
784	454788,56	2217102,66
785	454783,59	2217078,85
786	454829,40	2217102,25
787	454826,53	2217122,41
788	454870,95	2217145,16
789	454893,56	2217133,15
790	454958,24	2217169,68
791	455003,79	2217196,21
792	455018,14	2217204,57
793	455017,50	2217209,75
794	455016,50	2217227,75
795	455019,00	2217252,25
796	455040,50	2217273,00
797	455054,50	2217280,75
798	455065,50	2217280,75
799	455066,40	2217274,71
800	455067,16	2217259,90
801	455071,63	2217174,54
802	455075,78	2217089,88
803	455118,14	2217106,27
804	455111,00	2217289,28
805	455119,50	2217291,39
806	455175,00	2217309,65
807	455152,24	2217378,89
808	455134,95	2217405,90
809	455111,95	2217404,64
810	455109,70	2217445,37
811	455104,61	2217453,32
812	455101,72	2217527,38
813	455100,80	2217550,89
814	454288,56	2217424,11
815	454261,35	2217335,79

Точка	X	Y
816	454224,87	2217332,91
817	454078,08	2217317,00
818	454019,40	2217319,23
819	453975,54	2217346,30
820	453966,72	2217354,22
821	453947,38	2217374,72
822	453933,10	2217392,59
823	453866,43	2217463,08
824	453831,56	2217501,14
825	453812,50	2217528,36
826	453780,13	2217565,83
827	453755,68	2217600,87
828	453726,01	2217634,40
829	453695,09	2217679,09
830	453670,01	2217719,25
831	453664,45	2217727,64
832	453603,77	2217687,44
833	453637,98	2217633,58
834	453632,20	2217629,63
835	453633,47	2217627,69
836	453637,48	2217622,85
837	453639,55	2217624,17
838	453645,50	2217613,40
839	453687,77	2217549,72
840	453720,33	2217503,90
841	453755,83	2217448,00
842	453793,02	2217389,43
843	453793,34	2217365,61
844	453783,20	2217336,73
845	453769,12	2217313,20
846	453679,10	2217190,13
847	453643,40	2217124,01
848	453631,90	2217102,70
849	453611,64	2217069,02
850	453602,91	2217054,85
851	453602,83	2217054,72
852	453557,66	2216981,15
853	453513,21	2216907,89
854	453483,34	2216862,31
855	453454,74	2216815,90
856	453427,41	2216768,67

Точка	X	Y
857	453414,63	2216745,08
858	453403,97	2216740,08
859	453398,78	2216730,27
860	453395,71	2216724,46
861	453393,31	2216719,93
862	453330,08	2216601,90
863	452959,58	2215826,31
864	452880,39	2215660,54
865	452856,23	2215640,12
866	452796,76	2215515,64
867	452796,06	2215484,02
868	452719,99	2215324,77
869	452709,15	2215302,08
870	452704,70	2215304,18
871	452696,16	2215286,09
872	452700,53	2215284,03
873	452632,04	2215140,65
874	452600,95	2215075,58
875	452568,73	2215008,14
876	452551,53	2214972,32
877	452534,06	2214937,09
878	452515,93	2214902,70
879	452496,79	2214869,48
880	452470,67	2214829,33
881	452442,18	2214791,02
882	452411,35	2214754,57
883	452378,31	2214720,11
884	452347,24	2214691,52
885	452340,85	2214686,06
886	452338,96	2214688,39
887	452323,44	2214675,78
888	452325,64	2214673,06
889	452313,61	2214662,78
890	452273,18	2214633,40
891	452230,44	2214607,48
892	452185,69	2214585,20
893	452139,24	2214566,73
894	452091,42	2214552,19
895	452042,55	2214541,69
896	451976,33	2214530,31
897	451974,53	2214539,09

Точка	X	Y
898	451954,94	2214535,07
899	451956,61	2214526,92
900	451863,16	2214510,86
901	451778,48	2214486,02
902	451600,90	2214423,86
903	451497,69	2214397,90
904	451378,75	2214364,44
905	451346,35	2214360,20
906	451341,77	2214359,12
907	451012,89	2214403,36
908	450739,82	2214439,50
909	450711,41	2214444,70
910	450683,19	2214451,35
911	450655,34	2214459,40
912	450627,92	2214468,83
913	450601,01	2214479,63
914	450574,68	2214491,77
915	450548,99	2214505,20
916	450524,00	2214519,91
917	450499,79	2214535,86
918	450476,53	2214552,89
919	449931,55	2214975,74
920	449901,91	2214998,03
921	449869,34	2215021,26
922	449836,17	2215043,62
923	449802,43	2215065,10
924	449768,14	2215085,68
925	449733,31	2215105,36
926	449697,98	2215124,11
927	449662,17	2215141,93
928	449625,91	2215158,81
929	449610,31	2215165,49
930	449581,76	2215177,72
931	449552,11	2215189,67
932	449514,63	2215203,63
933	449476,79	2215216,61
934	449438,63	2215228,58
935	449400,16	2215239,55
936	449361,42	2215249,51
937	449322,43	2215258,44
938	449283,22	2215266,35

Точка	X	Y
939	449243,82	2215273,22
940	449204,25	2215279,05
941	449164,54	2215283,85
942	449124,72	2215287,59
943	449084,81	2215290,29
944	449044,84	2215291,94
945	449004,85	2215292,54
946	448964,85	2215292,09
947	448924,88	2215290,59
948	448884,96	2215288,04
949	448845,13	2215284,44
950	448805,40	2215279,79
951	448765,81	2215274,10
952	448726,38	2215267,38
953	448687,14	2215259,61
954	448648,12	2215250,83
955	448609,34	2215241,01
956	448570,84	2215230,19
957	448561,89	2215227,55
958	448564,98	2215236,10
959	448561,78	2215237,26
960	448556,10	2215239,33
961	448554,70	2215241,37
962	448528,46	2215250,22
963	448521,40	2215230,83
964	448512,88	2215234,35
965	448502,70	2215207,90
966	448476,53	2215216,88
967	448372,47	2215255,67
968	448367,25	2215257,63
969	448363,50	2215259,01
970	448365,26	2215272,67
971	448363,31	2215294,35
972	448360,33	2215314,56
973	448358,06	2215326,83
974	448351,98	2215350,00
975	448345,69	2215368,22
976	448337,70	2215385,22
977	448328,05	2215401,95
978	448308,17	2215428,10
979	448292,32	2215448,41

Точка	X	Y
980	448276,18	2215465,92
981	448254,47	2215483,96
982	448231,21	2215499,69
983	448206,96	2215460,56
984	448235,86	2215441,01
985	448267,45	2215404,80
986	448271,95	2215399,64
987	448276,10	2215393,76
988	448283,69	2215383,01
989	448293,90	2215365,29
990	448302,43	2215346,69
991	448309,21	2215327,39
992	448315,70	2215301,43
993	448318,84	2215271,10
994	448319,23	2215247,33
995	448317,58	2215223,61
996	448310,87	2215187,97
997	448270,56	2215156,42
998	448257,14	2215144,18
999	448245,73	2215130,06
1000	448217,57	2215089,23
1001	448184,08	2215070,30
1002	448149,79	2215049,70
1003	448116,05	2215028,22
1004	447989,65	2214941,89
1005	447977,10	2214933,32
1006	447860,60	2214853,75
1007	447844,95	2214858,80
1008	447784,22	2214817,33
1009	447781,17	2214799,50
1010	447715,82	2214754,87
1011	447206,40	2214376,33
1012	447190,40	2214358,16
1013	446793,06	2214209,76
1014	446761,78	2214201,07
1015	446728,71	2214197,03
1016	446721,70	2214202,34
1017	446712,59	2214258,36
1018	446702,40	2214272,82
1019	446681,96	2214269,90
1020	446682,39	2214267,46

Точка	X	Y
1021	446685,49	2214249,25
1022	446686,21	2214248,31
1023	446689,05	2214234,09
1024	446692,61	2214207,57
1025	446697,60	2214185,37
1026	446696,61	2214184,99
1027	446698,85	2214173,93
1028	446699,57	2214168,75
1029	446703,96	2214137,48
1030	446709,87	2214094,68
1031	446714,07	2214080,86
1032	446718,74	2214048,43
1033	446707,97	2214047,05
1034	446709,85	2214019,92
1035	446710,06	2214016,98
1036	446710,28	2214014,04
1037	446750,46	2213697,16
1038	446757,73	2213639,81
1039	446762,05	2213605,62
1040	446752,54	2213596,45
1041	446711,36	2213600,88
1042	446707,05	2213601,87
1043	446671,01	2213610,17
1044	446632,04	2213624,20
1045	446611,98	2213634,27
1052	446593,18	2213665,66
1053	446466,78	2213876,69
1054	446255,58	2213751,43
1055	446287,66	2213698,34
1056	446244,86	2213672,48
1057	446273,47	2213625,13
1058	446293,19	2213592,49
1059	446297,12	2213585,99
1060	446376,52	2213495,12
1061	446381,18	2213487,57
1062	446411,58	2213438,39
1063	446392,24	2213428,58
1064	446243,03	2213401,84
1074	446147,08	2213384,64
1075	446125,35	2213317,27
1076	446118,88	2213297,24

Точка	X	Y
1077	446106,25	2213258,07
1078	446105,95	2213257,14
1079	446091,78	2213232,28
1080	446089,00	2213229,42
1081	446080,64	2213204,91
1082	446106,64	2213215,22
1083	446107,43	2213209,92
1084	446108,42	2213203,40
1085	446113,11	2213185,71
1086	446119,70	2213168,63
1087	446128,13	2213152,38
1088	446138,28	2213137,15
1089	446150,04	2213123,12
1090	446174,25	2213116,24
1091	446175,53	2213095,26
1092	446167,08	2213094,46
1093	446139,39	2213093,23
1094	446128,93	2213092,76
1095	446090,67	2213092,97
1096	446054,69	2213094,84
1097	446018,38	2213098,02
1098	445981,53	2213102,11
1099	445725,60	2213134,01
1100	445669,34	2213140,81
1101	445612,45	2213146,74
1102	445580,39	2213149,12
1103	445549,65	2213150,77
1104	445508,54	2213151,64
1105	445467,29	2213151,07
1106	445426,09	2213149,08
1107	445384,98	2213145,65
1108	445344,02	2213140,79
1109	445303,25	2213134,51
1110	445262,72	2213126,82
1111	445222,49	2213117,72
1112	445182,49	2213107,21
1113	445153,21	2213100,80
1114	445123,43	2213097,26
1115	445093,45	2213096,62
1116	445063,55	2213098,88
1117	445034,00	2213104,02

Точка	X	Y
1118	445005,10	2213112,00
1119	445001,86	2213113,30
1120	445005,65	2213123,35
1121	444986,94	2213130,41
1122	444983,28	2213120,72
1123	444973,39	2213124,68
1124	444941,50	2213140,19
1125	444884,75	2213169,11
1126	444844,40	2213189,73
1127	444840,12	2213204,20
1128	444850,38	2213226,04
1129	444857,60	2213222,61
1130	444866,19	2213240,67
1131	444858,88	2213244,14
1132	444877,42	2213283,92
1133	444879,14	2213286,92
1134	444848,02	2213304,76
1135	444842,78	2213295,59
1136	444826,34	2213260,69
1137	444815,33	2213266,11
1138	444806,50	2213248,17
1139	444817,82	2213242,59
1140	444814,79	2213236,16
1141	444796,51	2213200,21
1142	444776,97	2213170,00
1143	444775,36	2213178,17
1144	444769,47	2213177,00
1145	444772,29	2213162,76
1146	444769,88	2213159,03
1147	444740,54	2213125,50
1148	444714,16	2213103,56
1149	444666,57	2213029,84
1150	444651,66	2213033,78
1151	444627,26	2213031,67
1152	444608,97	2213034,67
1153	444593,10	2213037,19
1154	444563,35	2213040,66
1155	444559,83	2213004,83
1156	444588,19	2213001,52
1157	444603,24	2212999,13
1158	444620,58	2212996,29

Точка	X	Y
1159	444635,14	2212993,17
1160	444635,25	2212993,15
1161	444641,21	2212991,90
1162	444640,62	2212982,36
1163	444639,36	2212961,78
1164	444633,49	2212866,37
1165	444618,52	2212858,06
1166	444603,52	2212850,25
1167	444587,09	2212842,02
1168	444577,07	2212837,00
1169	444574,41	2212835,62
1170	444570,53	2212833,34
1171	444566,82	2212830,79
1172	444562,17	2212827,00
1173	444554,48	2212818,83
1174	444547,79	2212810,05
1175	444536,80	2212800,66
1176	444459,34	2212760,43
1177	444382,33	2212720,47
1178	444197,01	2212624,25
1179	444195,44	2212627,33
1180	444177,61	2212618,25
1181	444179,25	2212615,03
1182	444086,82	2212567,04
1183	444053,32	2212549,56
1184	444019,72	2212531,53
1185	443986,19	2212512,51
1186	443953,35	2212492,34
1187	443924,39	2212472,80
1188	443890,90	2212447,92
1189	443858,64	2212421,35
1190	443827,74	2212393,20
1191	443798,29	2212363,54
1192	443784,89	2212348,62
1193	443696,18	2212231,70
1194	443686,13	2212214,30
1195	443675,62	2212196,39
1196	443666,08	2212177,94
1197	443655,81	2212158,29
1198	443638,31	2212120,33
1199	443622,74	2212081,54

Точка	X	Y
1200	443609,12	2212042,03
1201	443597,50	2212001,88
1202	443587,89	2211961,20
1203	443580,34	2211920,09
1204	443574,84	2211878,66
1205	443571,43	2211837,00
1206	443570,10	2211795,23
1207	443570,76	2211758,94
1208	443570,86	2211753,44
1209	443572,11	2211735,10
1210	443574,93	2211716,94
1211	443578,81	2211681,66
1212	443579,75	2211663,64
1213	443585,63	2211629,03
1214	443592,11	2211599,78
1215	443594,67	2211588,22
1216	443605,81	2211547,70
1217	443611,43	2211530,45
1218	443615,31	2211518,53
1219	443617,77	2211510,98
1220	443630,98	2211474,77
1221	443644,88	2211439,26
1222	443659,07	2211404,25
1223	443823,35	2211001,07
1224	443821,17	2211000,63
1225	443825,13	2210981,03
1226	443831,03	2210982,22
1227	443868,35	2210890,63
1228	443882,62	2210855,75
1229	443897,24	2210820,76
1230	443906,76	2210798,96
1231	443898,17	2210792,32
1232	443910,39	2210776,49
1233	443915,13	2210780,15
1234	443928,79	2210750,76
1235	443949,40	2210710,01
1236	443969,30	2210673,86
1237	443990,36	2210638,45
1238	444012,58	2210603,77
1239	444035,96	2210569,84
1240	444060,45	2210536,71

Точка	X	Y
1241	444086,03	2210504,42
1242	444112,67	2210472,99
1243	444140,35	2210442,47
1244	444169,02	2210412,90
1245	444193,58	2210389,20
1246	444197,59	2210393,25
1247	444205,75	2210385,20
1248	444198,65	2210378,01
1249	444202,82	2210374,49
1250	444214,40	2210360,24
1251	444222,89	2210362,42
1252	444229,36	2210356,58
1253	444258,54	2210331,85
1254	444288,25	2210307,84
1255	444318,11	2210284,47
1256	444347,96	2210261,47
1257	444695,23	2209994,69
1258	444724,80	2209971,92
1259	444754,02	2209949,06
1260	444782,68	2209925,94
1261	444810,81	2209902,18
1262	444835,66	2209879,99
1263	444863,88	2209853,24
1264	444891,20	2209825,63
1265	444917,63	2209797,15
1266	444943,13	2209767,85
1267	444967,68	2209737,74
1268	444991,26	2209706,87
1269	445016,59	2209671,02
1270	445036,28	2209641,47
1271	445055,89	2209609,94
1272	445075,33	2209576,31
1273	445093,68	2209542,07
1274	445110,93	2209507,27
1275	445127,06	2209471,93
1276	445142,05	2209436,09
1277	445155,88	2209399,79
1278	445168,55	2209363,07
1279	445172,69	2209349,69
1280	445166,89	2209348,22
1281	445175,50	2209314,29

Точка	X	Y
1282	445182,88	2209316,17
1283	445190,32	2209288,50
1284	445197,39	2209258,90
1285	445204,95	2209223,95
1286	445211,45	2209188,79
1287	445216,88	2209153,68
1288	445221,28	2209118,43
1289	445224,66	2209082,95
1290	445227,00	2209047,38
1291	445228,28	2209011,76
1292	445228,45	2208991,81
1293	445226,18	2208991,82
1294	445226,04	2208971,82
1295	445228,51	2208971,81
1296	445227,92	2208942,11
1297	445225,90	2208903,32
1298	445222,65	2208864,61
1299	445218,16	2208826,02
1300	445212,43	2208787,60
1301	445205,48	2208749,38
1302	445197,31	2208711,40
1303	445187,93	2208673,70
1306	445184,01	2208659,84
1307	445144,38	2208541,55
1308	445138,51	2208526,49
1309	445123,25	2208490,77
1310	445106,84	2208455,56
1311	445089,32	2208420,89
1312	445081,73	2208407,13
1313	445074,68	2208417,27
1314	445061,76	2208392,23
1315	445060,46	2208389,72
1316	445060,24	2208389,33
1317	445043,65	2208361,04
1318	445033,98	2208345,42
1319	445019,25	2208321,61
1320	445007,80	2208304,32
1321	445014,70	2208295,27
1322	445013,00	2208292,61
1323	444992,69	2208261,24
1324	444935,81	2208173,65

Точка	X	Y
1325	444924,15	2208183,74
1326	444901,24	2208157,29
1327	444897,74	2208139,47
1328	444891,77	2208140,12
1329	444889,26	2208116,81
1330	444887,34	2208099,01
1331	444863,80	2208062,75
1332	444751,98	2207890,53
1333	444727,15	2207851,52
1334	444695,34	2207799,83
1335	444600,97	2207642,01
1336	444582,51	2207613,34
1337	444562,42	2207588,21
1338	444546,08	2207573,35
1339	444520,82	2207557,26
1340	444492,90	2207546,42
1341	444463,40	2207541,25
1342	444404,22	2207548,47
1343	444385,64	2207555,81
1344	444369,12	2207564,13
1345	444342,68	2207578,88
1346	444296,08	2207606,13
1347	444293,90	2207608,20
1348	444284,70	2207626,87
1349	444273,14	2207625,10
1350	444271,22	2207626,24
1351	444260,87	2207632,39
1352	444214,02	2207660,17
1353	444190,97	2207673,84
1354	444149,65	2207694,53
1355	444131,43	2207702,80
1356	444130,53	2207700,15
1357	444093,47	2207721,06
1358	444041,15	2207753,15
1359	443978,47	2207785,32
1360	443881,14	2207861,51
1361	443868,18	2207862,75
1362	443850,54	2207867,01
1363	443833,67	2207873,71
1364	443763,80	2207907,33
1365	443742,36	2207917,62

Точка	X	Y
1366	443569,87	2208000,38
1367	443488,80	2208086,57
1368	443473,02	2208084,90
1369	443459,10	2208094,76
1370	443443,74	2208104,42
1371	443413,59	2208117,39
1372	443381,99	2208124,41
1373	443350,00	2208125,61
1374	443329,16	2208124,33
1375	443056,86	2208254,37
1376	443029,63	2208266,95
1377	442783,99	2208384,54
1378	442787,02	2208390,85
1379	442658,20	2208452,51
1380	442655,24	2208446,17
1381	442580,30	2208481,67
1382	442518,38	2208517,05
1383	442499,48	2208525,91
1384	442494,96	2208528,03
1385	442342,62	2208599,46
1386	442315,98	2208611,80
1387	442255,50	2208639,81
1388	442231,40	2208642,93
1389	442162,85	2208707,91
1390	442108,59	2208670,24
1391	443835,31	2207741,59
1392	444039,48	2207640,95
1393	444046,22	2207638,09
1394	444102,88	2207614,06
1395	444131,35	2207592,92
1396	444137,86	2207588,09
1397	444143,40	2207583,98
1398	444158,85	2207574,42
1399	444280,28	2207499,28
1400	444349,20	2207470,81
1401	444398,94	2207441,72
1402	444413,21	2207432,71
1403	444421,63	2207425,55
1404	444427,50	2207417,61
1405	444432,47	2207407,96
1406	444436,68	2207396,50

Точка	X	Y
1407	444438,78	2207385,68
1408	444428,03	2207356,21
1409	444423,02	2207358,80
1410	444406,92	2207327,73
1411	444415,94	2207323,06
1412	444414,64	2207319,50
1413	444394,48	2207282,70
1414	444413,28	2207279,05
1415	444404,32	2207240,12
1416	444410,23	2207238,39
1417	444397,78	2207184,26
1418	444386,00	2207133,78
1419	444383,20	2207121,78
1420	444375,87	2207090,99
1421	444363,96	2207051,00
1422	444357,38	2207026,75
1423	444337,84	2206949,59
1424	444312,87	2206836,93
1425	444295,39	2206741,39
1426	444271,19	2206723,68
1427	444251,23	2206699,75
1428	444239,99	2206668,71
1429	444242,39	2206630,14
1430	444246,38	2206605,19
1431	444251,15	2206575,95
1432	444255,77	2206546,65
1433	444259,89	2206517,50
1434	444263,21	2206488,49
1435	444264,94	2206443,02
1436	444263,66	2206402,37
1437	444263,04	2206361,70
1438	444260,79	2206062,00
1439	444248,93	2206062,09
1440	444232,84	2206079,89
1441	444213,54	2206048,75
1442	444217,18	2206044,75
1443	444220,22	2206040,29
1444	444222,60	2206035,44
1445	444224,27	2206030,30
1446	444225,65	2206025,66
1447	444226,64	2206020,90

Точка	X	Y
1448	444227,47	2206015,64
1449	444228,17	2206010,34
1450	444228,58	2206004,57
1451	444229,22	2205997,96
1452	444230,26	2205990,96
1453	444231,91	2205983,63
1454	444233,84	2205977,59
1455	444236,26	2205971,73
1456	444239,14	2205966,08
1457	444242,49	2205960,69
1458	444246,26	2205955,59
1459	444250,44	2205950,82
1460	444254,99	2205946,40
1461	444259,89	2205942,38
1462	444258,83	2205795,29
1463	444245,98	2205795,37
1464	444245,84	2205775,37
1465	444258,65	2205775,29
1466	444256,09	2205415,20
1467	444248,26	2205415,25
1468	444248,12	2205395,25
1469	444255,86	2205395,20
1470	444255,58	2205367,74
1471	444244,20	2205269,48
1472	444236,83	2205201,76
1473	444236,60	2205197,86
1474	444235,32	2205186,38
1475	444231,47	2205151,91
1476	444221,68	2205116,20
1477	444205,35	2205087,22
1478	444184,62	2205065,64
1479	444155,44	2205047,71
1480	444124,04	2205036,77
1481	444062,76	2205020,57
1482	443965,46	2204996,59
1483	443965,36	2204996,56
1484	443951,98	2205043,52
1485	443937,34	2205058,19
1486	443936,34	2205062,16
1487	443933,95	2205061,57
1488	443921,77	2205073,81

Точка	X	Y
1489	443918,97	2205074,90
1490	443917,78	2205074,48
1491	443917,47	2205075,44
1492	443910,34	2205078,14
1493	443907,10	2205099,67
1494	443901,93	2205115,45
1495	443889,94	2205142,29
1496	443885,53	2205152,16
1497	443869,57	2205207,25
1498	443831,48	2205198,91
1499	443881,55	2205057,00
1500	443897,59	2204972,03
1501	443783,64	2204956,60
1502	443719,48	2204948,33
1503	443680,18	2204948,09
1504	443535,74	2204947,22
1505	443501,47	2204947,01
1506	443489,64	2204946,94
1507	443422,22	2204931,19
1508	443373,59	2204919,83
1509	443370,25	2204916,18
1510	443182,98	2204837,98
1511	443142,84	2204821,95
1512	443141,48	2204821,45
1513	443139,48	2204820,70
1514	443041,20	2204781,38
1515	443065,69	2204717,05
1516	443299,28	2204806,80
1517	443460,60	2204856,52
1518	443564,15	2204879,96
1519	443560,69	2204869,91
1520	443562,65	2204869,93
1521	443609,30	2204870,41
1522	443669,60	2204869,35
1523	443679,84	2204869,17
1524	443749,90	2204867,94
1525	443796,31	2204869,30
1526	443804,03	2204864,89
1527	443812,31	2204856,89
1528	443823,02	2204842,18
1529	443876,52	2204748,44

Точка	X	Y
1530	443885,14	2204722,82
1531	443869,06	2204619,84
1532	443811,23	2204381,86
1533	443808,41	2204369,20
1534	443798,20	2204323,39
1535	443743,59	2204155,33
1536	443719,62	2204151,29
1537	443695,77	2204146,54
1538	443673,42	2204146,81
1539	443667,99	2204138,50
1540	443647,23	2204130,30
1541	443627,65	2204121,35
1542	443620,20	2204117,95
1543	443593,72	2204101,13
1544	443571,78	2204083,69
1545	443551,14	2204062,30
1546	443549,33	2204059,88
1547	443540,84	2204048,55
1548	443533,32	2204038,51
1549	443527,66	2204028,58
1550	443500,71	2204028,67
1551	443500,66	2204012,77
1552	443518,69	2204012,82
1553	443507,23	2203985,24
1554	443499,36	2203956,58
1555	443495,18	2203929,36
1556	443493,46	2203902,61
1557	443493,31	2203876,52
1558	443492,47	2203834,84
1559	443489,84	2203819,01
1560	443485,41	2203803,59
1561	443478,32	2203787,13
1562	443368,32	2203701,7
1563	443307,38	2203649,61
1564	443264,72	2203616,49
1565	443241,7	2203598,6
1566	443253,97	2203500,86
1567	443300,38	2203534,49
1568	443464,93	2203662,33
1569	443505,56	2203696,7
1570	443544,6	2203732,87

Точка	X	Y
1571	443581,96	2203770,76
1572	443617,58	2203810,3
1573	443651,39	2203851,4
1574	443683,3	2203893,99
1575	443713,26	2203937,97
1576	443741,21	2203983,26
1577	443760,84	2204018,06
1578	443770,67	2204033,1
1579	443782,42	2204046,69
1580	443795,88	2204058,6
1581	443810,8	2204068,61
1582	443826,91	2204076,55
1583	443843,95	2204082,27
1584	443861,59	2204085,67
1585	443870,61	2204086,48
1586	443903,15	2204087,26
1587	443960,15	2204090,38
1588	443978,12	2204090,16
1589	443995,91	2204087,54
1590	444013,18	2204082,59
1591	444029,65	2204075,38
1592	444045,01	2204066,04
1593	444058,99	2204054,74
1594	444071,34	2204041,68
1595	444081,84	2204027,09
1596	444090,31	2204011,24
1597	444096,6	2203994,4
1598	444100,58	2203976,87
1603	444101,78	2203966,92
1604	444101,96	2203930,33
1605	444111,88	2203887,65
1606	444135,84	2203781,95
1607	444149,39	2203731,96
1608	444164,16	2203686,54
1609	444159,89	2203684,92
1610	444167,00	2203666,23
1611	444171,11	2203667,79
1612	444183,87	2203634,32
1613	444204,72	2203586,92
1614	444227,91	2203540,61
1615	444252,96	2203496,26

Точка	X	Y
1616	444279,52	2203450,12
1617	444297,13	2203419,71
1618	444303,45	2203402,80
1619	444313,32	2203374,47
1620	444317,71	2203357,01
1621	444320,52	2203339,23
1622	444322,80	2203318,83
1623	444324,16	2203305,66
1624	444325,67	2203287,70
1625	444326,69	2203263,63
1626	444326,81	2203239,28
1627	444326,31	2203214,68
1628	444325,50	2203189,82
1629	444325,06	2203170,32
1630	444326,12	2203149,62
1631	444309,08	2203140,98
1632	444307,33	2203143,71
1633	444303,08	2203141,17
1634	444304,44	2203138,23
1635	444311,34	2203123,33
1636	444299,92	2203119,03
1637	444339,92	2203106,22
1638	444340,32	2203105,31
1639	444358,56	2203082,06
1640	444356,86	2203079,01
1641	444408,36	2203048,50
1642	444409,79	2203045,31
1643	444418,54	2203035,48
1644	444423,06	2203021,32
1645	444429,93	2202987,69
1646	444434,55	2202968,99
1647	444441,32	2202939,79
1648	444395,22	2203137,36
1649	444389,32	2203172,37
1650	444369,11	2203168,97
1651	444375,00	2203133,96
1652	443830,26	2204378,25
1653	443819,53	2204380,71
1654	443816,64	2204368,08
1655	443823,06	2204366,61
1656	443828,00	2204368,43

Точка	X	Y
1657	443928,38	2204987,41
1658	443926,39	2204997,98
1659	443917,89	2205032,01
1660	443913,66	2205056,55
1661	443913,28	2205058,64
1662	443911,24	2205072,17
1663	443911,64	2205072,31
1664	443919,01	2205069,51
1665	443928,41	2205060,20
1666	443939,63	2205049,09
1667	443947,71	2205041,10
1668	443960,50	2204995,37
1669	444328,73	2204624,60
1670	444307,74	2204633,97
1671	444296,90	2204609,75
1672	444317,90	2204600,37
1673	444309,51	2206745,29
1674	444316,01	2206744,20
1675	444320,83	2206746,31
1676	444322,50	2206756,26
1677	444311,65	2206758,07
1678	445292,38	2209024,32
1679	445298,61	2209024,35
1680	445298,10	2209037,31
1681	445287,89	2209037,26
1682	445287,95	2209027,17
1683	444829,26	2213082,22
1684	444842,63	2213115,10
1685	444823,63	2213122,82
1686	444810,27	2213089,93
1687	444843,52	2213142,46
1688	444837,47	2213145,09
1689	444832,29	2213133,21
1690	444842,37	2213128,81
1691	444846,41	2213138,06
1720	446461,08	2213246,71
1721	446153,66	2213233,86
1722	446150,55	2213232,63
1723	446150,77	2213227,38
1724	446150,98	2213222,03
1725	446155,27	2213201,90

Точка	X	Y
1726	446162,88	2213182,78
1727	446173,60	2213165,21
1728	446187,11	2213149,70
1729	446203,04	2213136,67
1730	446220,94	2213126,51
1731	446240,28	2213119,51
1732	446241,06	2213149,48
1733	446276,05	2213148,58
1734	446275,72	2213135,72
1735	446277,13	2213135,29
1736	446294,13	2213132,22
1737	446311,29	2213131,04
1738	446327,27	2213136,40
1739	446356,29	2213142,48
1740	446375,86	2213153,84
1741	446398,46	2213159,02
1742	446420,73	2213168,69
1743	446454,48	2213185,45
1744	446469,65	2213194,51
1770	446356,91	2213769,28
1771	446371,81	2213778,81
1772	446376,29	2213781,67
1773	446366,48	2213797,00
1774	446360,24	2213806,76
1775	446356,86	2213804,60
1776	446340,86	2213794,36
1777	446903,98	2213139,98
1778	446924,21	2213150,92
1779	446909,67	2213177,82
1780	446889,43	2213166,88
1781	446733,02	2214128,42
1782	446769,70	2213885,84
1783	446783,68	2213793,40
1784	446804,60	2213769,68
1785	446817,89	2213771,83
1786	446897,63	2213893,16
1787	446919,37	2213933,87
1788	446933,04	2213959,47
1789	446915,44	2213970,22
1790	446952,36	2214030,71
1791	446796,00	2214161,64

Точка	X	Y
1792	446775,81	2214167,53
1793	446751,90	2214164,61
1794	447037,36	2213931,26
1795	447052,82	2213963,22
1796	447034,37	2213972,14
1797	447018,91	2213940,19
1798	448098,06	2214951,81
1799	448120,01	2214966,72
1800	448107,41	2214985,97
1801	448085,20	2214971,44
1802	449030,12	2215237,45
1803	449056,65	2215236,65
1804	449057,34	2215259,64
1805	449030,81	2215260,44
1806	449186,33	2215236,56
1807	449186,54	2215242,02
1808	449175,54	2215242,43
1809	449175,35	2215237,20
1810	449175,05	2215229,48
1811	449181,65	2215229,23
1812	449186,16	2215231,95
1813	450033,10	2214857,33
1814	450012,43	2214873,97
1815	449998,00	2214856,06
1816	450018,68	2214839,41
1817	450782,37	2214394,75
1818	450760,09	2214400,45
1819	450753,51	2214374,74
1820	450775,79	2214369,04
1821	451105,86	2214334,06
1822	451141,34	2214333,06
1823	451141,92	2214353,55
1824	451106,43	2214354,55
1825	451613,09	2214346,18
1826	451600,50	2214343,19
1827	451603,02	2214332,49
1828	451615,63	2214335,48
1829	451755,44	2214168,85
1830	451796,13	2214282,85
1831	451798,88	2214290,54
1832	451732,46	2214314,68

Точка	X	Y
1833	451681,01	2214301,54
1834	451515,06	2214259,13
1835	451542,57	2214227,91
1836	451550,96	2214219,21
1837	451559,78	2214211,60
1838	451569,25	2214204,82
1839	451579,29	2214198,92
1840	451589,83	2214193,96
1841	451600,78	2214189,97
1842	451612,03	2214187,00
1843	451623,97	2214184,98
1844	452366,63	2214591,37
1845	452393,89	2214614,11
1846	452380,76	2214629,85
1847	452353,50	2214607,11
1848	453607,25	2216955,43
1849	453612,86	2216963,81
1850	453603,72	2216969,93
1851	453596,51	2216959,16
1852	453601,99	2216955,49
1853	453757,98	2217162,76
1854	453762,59	2217162,05
1855	453775,88	2217157,66
1856	453792,63	2217143,34
1857	453804,87	2217127,24
1858	453808,28	2217132,61
1859	453875,59	2217200,39
1860	453840,57	2217239,01
1861	453806,44	2217276,66
1862	453802,41	2217270,02
1863	453755,40	2217197,88
1864	453741,59	2217176,91
1865	454186,09	2216802,92
1866	454205,54	2216807,08
1867	454222,33	2216817,75
1868	454233,33	2216832,26
1869	454129,02	2216924,26
1870	453990,83	2217074,79
1871	453973,71	2217058,40
1872	453970,84	2217038,89
1873	453971,61	2217020,51

Точка	X	Y
1874	453977,28	2216996,19
1875	453986,98	2216973,18
1876	453997,59	2216955,86
1877	454006,19	2216948,43
1878	454039,25	2216919,88
1879	454072,19	2216891,44
1880	454067,47	2216886,33
1881	454134,26	2216824,70
1882	454148,95	2216814,08
1883	454166,40	2216805,79
1884	454110,44	2216744,28
1885	454126,34	2216724,99
1886	454135,60	2216732,62
1887	454119,70	2216751,91
1888	454728,25	2217256,75
1889	454725,58	2217261,28
1890	454715,50	2217261,72
1891	454715,01	2217250,73
1892	454727,96	2217250,16
1893	455008,57	2217368,52
1894	455043,49	2217374,90
1895	455039,81	2217395,06
1896	455004,88	2217388,69



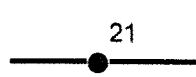
».

2. В разделе 2 «Графическая часть» проекта планировки территории:











1) Условные обозначения изложить в следующей редакции:

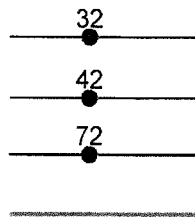
«

УСЛОВНЫЕ ОБОЗНАЧЕНИЯ

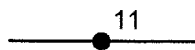
	существующие красные линии
	отменяемые красные линии
	планируемые красные линии с точками перелома красных линий

ГРАНИЦЫ

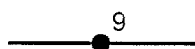
	муниципальных образований Московской области
	населенных пунктов
	зоны планируемого размещения линейного объекта капитального строительства – сети автомобильных дорог общего пользования регионального значения «Солнцево – Бутово – Видное – Каширское шоссе – Молоково – Лыткарино – Томилино – Красково – Железнодорожный» (2 элемент) с номерами характерных точек
	зона планируемого размещения автомобильной дороги Каширское шоссе с номерами характерных точек
	зоны планируемого размещения линий рельсового скоростного пассажирского транспорта («Москва – Бутово – Щербинка – Видное», «Москва (ст. м. Царицыно) – аэропорт Домодедово», «Молоково – Видное», «Молоково – Подольск – Домодедово Раменское», «Люберцы – Лыткарино – Молоково») с номерами характерных точек
	зон планируемого размещения линейных объектов, подлежащих реконструкции в связи с изменением их местоположения с номерами характерных точек
	зон планируемого размещения линейных объектов электроснабжения (ПАО «ФСК ЕЭС»), подлежащих реконструкции в связи с изменением их местоположения с номерами характерных точек
	зон планируемого размещения линейных объектов электроснабжения (ПАО «Россети Московский регион»), подлежащих реконструкции в связи с изменением их местоположения с номерами характерных точек
	зон планируемого размещения линейных объектов ООО «Газпром Трансгаз Москва», подлежащих реконструкции в связи с изменением их местоположения:
	магистрального газопровода Ставрополь- Москва 2 нитка, с номерами характерных точек;
	магистрального газопровода «Воскресенск - КРП 11», с номерами характерных точек



магистрального газопровода «Воскресенск - КРП 16», с номерами характерных точек
кабелей связи, с номерами характерных точек;
строительства и реконструкции улично-дорожной сети в связи с размещением магистральных газопроводов «Воскресенск - КРП 11» и «Воскресенск - КРП 16», с номерами характерных точек;
зон планируемого демонтажа*
зон планируемого места производства работ, включая временные здания и сооружения*



зон планируемого размещения объектов водоснабжения (АО «Мосводоканал»), подлежащих реконструкции в связи с изменением их местоположения с номерами характерных точек



зон планируемого размещения объектов капитального строительства комплексов обслуживания дороги с номерами характерных точек



зон планируемого размещения объектов капитального строительства комплексов обслуживания дороги, включающих размещение автозаправочных станций с номерами характерных точек



территории, в отношении которой осуществляется подготовка проекта планировки



зоны размещения линейного объекта регионального значения - автомобильной дороги Щербинка – Федюково – Каширское шоссе в Ленинском городском округе и Городском округе Подольск Московской области¹



зона планируемого размещения участка линии рельсового скоростного пассажирского транспорта «Москва – Бутово – Щербинка – Видное» от Проектируемого проезда № 5077 до улицы Белокаменное шоссе города Видное Ленинского городского округа Московской области²



зоны планируемого размещения линейного объекта капитального строительства – Каширское шоссе на участке км 0 – км 4,4³



зоны планируемого размещения линейного объекта капитального строительства – Каширское шоссе на участке км 4,4 – поселок Ям в Московской области⁴



зоны планируемого размещения автомобильной дороги А – 105 подъездная дорога от Москвы к аэропорту «Домодедово», Московская область⁵



зоны планируемого размещения линейного объекта капитального строительства – автомобильной дороги МКАД – Дзержинский – Лыткарино⁶



зоны планируемого размещения участка линии рельсового скоростного пассажирского транспорта «Молоково – Подольск – Домодедово – Раменское» и для строительства участка автомобильной дороги регионального значения «Молоковское шоссе – Нижнее Мячково» в Ленинском городском округе и Раменском городском округе Московской области⁷

зоны планируемого размещения автомобильной дороги М-5 «Урал» – от Москвы через Рязань, Пензу, Самару, Уфу до Челябинска. Строительство автомобильной дороги М – 5 «Урал» – от Москвы через Рязань, Пензу, Самару, Уфу до Челябинска на участке обхода п. Октябрьский с мостом через реку Москва км 28 – км 37, Московская область»⁸

зоны планируемого размещения участка линии рельсового скоростного пассажирского транспорта «Москва (ст.м.Царицыно) – аэропорт Домодедово» от транспортной развязки на пересечении с автомобильными дорогами А – 105 «Подъездная дорога от Москвы к аэропорту Домодедово», Каширское шоссе – Молоково – Андреевское, Каширское шоссе и до транспортной развязки на пересечении с автомобильными дорогами Горки Ленинские – Чурилково – реабилитационный центр «Детство» и А – 105 «Подъездная дорога от г.Москвы к аэропорту Домодедово»⁹

зоны планируемого размещения производственно-складского комплекса¹⁰

зоны планируемого размещения линейного объекта капитального строительства- сети автомобильных дорог общего пользования регионального значения «Солнцево – Бутово – Видное – Каширское шоссе – Молоково – Лыткарино – Томилино – Красково – Железнодорожный» (1 элемент)

зоны планируемого размещения линейного объекта капитального строительства- сети автомобильных дорог общего пользования регионального значения «Солнцево – Бутово – Видное – Каширское шоссе – Молоково – Лыткарино – Томилино – Красково – Железнодорожный» (3 элемент)

зон планируемого размещения объектов капитального строительства, установленные ранее утвержденной документацией по планировке территории


земель лесного фонда по данным Комитета лесного хозяйства Московской области

земельных участков зарегистрированных в едином государственном реестре недвижимости

ТРАНСПОРТНАЯ ИНФРАСТРУКТУРА



путепроводы, мосты



экодуки



линии рельсового скоростного пассажирского транспорта



остановки рельсового скоростного пассажирского транспорта



подъездные железнодорожные пути



существующие остановочные пункты общественного транспорта



демонтируемые существующие остановочные пункты общественного транспорта



планируемые остановочные пункты общественного транспорта



транспортные светофоры



автозаправочные станции



планируемые пешеходные переходы в разных уровнях

¹ Утверждена распоряжением Комитета по архитектуре и градостроительству Московской области от 27.07.2023 № 29РВ-401 «Об утверждении документации по планировке территории для строительства участка

автомобильной дороги Щербинка – Федюково – Каширское шоссе в Ленинском городском округе и Городском округе Подольск Московской области».

² Утверждена распоряжением Комитета по архитектуре и градостроительству Московской области от 28.08.2019 № 28РВ-352 «О подготовке проекта планировки территории для строительства участка линии рельсового скоростного пассажирского транспорта «Москва – Бутово – Щербинка – Видное» от Проектируемого проезда № 5077 до улицы Белокаменное шоссе города Видное Ленинского городского округа Московской области».

³ Утверждена постановлением Правительства Московской области от 30.23.2019 № 1075/44 «О внесении изменений в постановление Правительства Московской области от 25.02.2014 № 88/5 «Об утверждении проекта планировки территории для реконструкции линейного объекта капитального строительства – Каширского шоссе на участке км 0 – км 4,4 в Ленинском муниципальном районе Московской области».

⁴ Утверждена постановлением Правительства Московской области от 27.03.2015 №176/11 «Об утверждении проекта планировки территории для реконструкции линейного объекта капитального строительства – Каширского шоссе на участке км 4,4 – поселок Ям в Московской области».

⁵ Утверждена распоряжением Министерства транспорта Российской Федерации Федеральное дорожное агентство (Росавтодор) от 18.12.2013 № 3299-р «Об утверждении документации по планировке территории объекта «Реконструкция автомобильной дороги А-105 подъездная дорога от Москвы к аэропорту «Домодедово», Московская область».

⁶ Разработана на основании распоряжения Комитета по архитектуре и градостроительству Московской области от 23.07.2020 № 28РВ-244 «О подготовке изменений в проект планировки территории для размещения объекта капитального строительства – автомобильной дороги МКАД – Дзержинский – Лыткарино».

⁷ Утверждена постановлением Правительства Московской области от 15.10.2019 № 751/35 «Об утверждении документации по планировке территории для размещения участка линии рельсового скоростного пассажирского транспорта «Молоково – Подольск – Домодедово – Раменское» и для строительства участка автомобильной дороги регионального значения «Молоковское шоссе – Нижнее Мячково» в Ленинском городском округе и Раменском городском округе Московской области».

⁸ Утверждена распоряжением Министерства транспорта Российской Федерации Федеральное дорожное агентство (Росавтодор) от 16.09.2016 № 1912-р «Об утверждении документации по планировке территории объекта «Строительство и реконструкция автомобильной дороги М-5 «Урал» – от Москвы через Рязань, Пензу, Самару, Уфу до Челябинска. Строительство автомобильной дороги М-5 «Урал» – от Москвы через Рязань, Пензу, Самару, Уфу до Челябинска на участке обхода п. Октябрьский с мостом через реку Москва км 28 – км 37, Московская область».

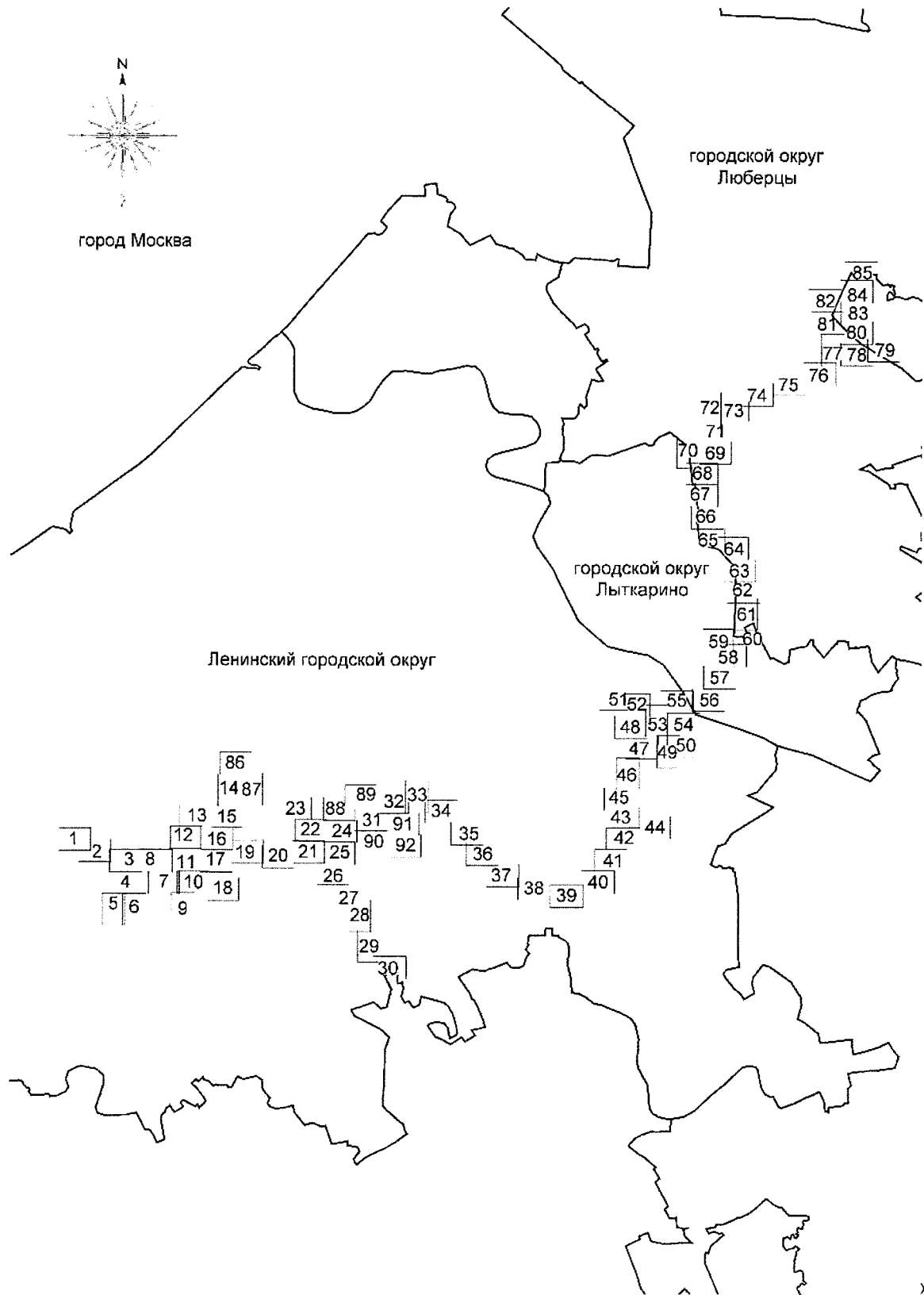
⁹ Утверждена постановлением Правительства Московской области от 25.12.2020 № 1035/42 «Об утверждении документации по планировке территории для строительства участка линии рельсового скоростного пассажирского транспорта «Москва (ст. м. Царицыно) – аэропорт Домодедово» от транспортной развязки на пересечении с автомобильными дорогами А-105 «Подъездная дорога от Москвы к аэропорту Домодедово», Каширское шоссе – Молоково-Андреевское, Каширское шоссе и до транспортной развязки на пересечении с автомобильными дорогами Горки Ленинские – Чурилково – реабилитационный центр «Детство» и А-105 «Подъездная дорога от г. Москвы к аэропорту Домодедово».

¹⁰ Утверждена постановлением Правительства Московской области от 02.12.2016 № 911/43 «Об утверждении проекта планировки территории для размещения производственно-складского комплекса в сельском поселении Вереяского Раменского муниципального района Московской области.

»;

2) Схему расположения листов изложить в следующей редакции:

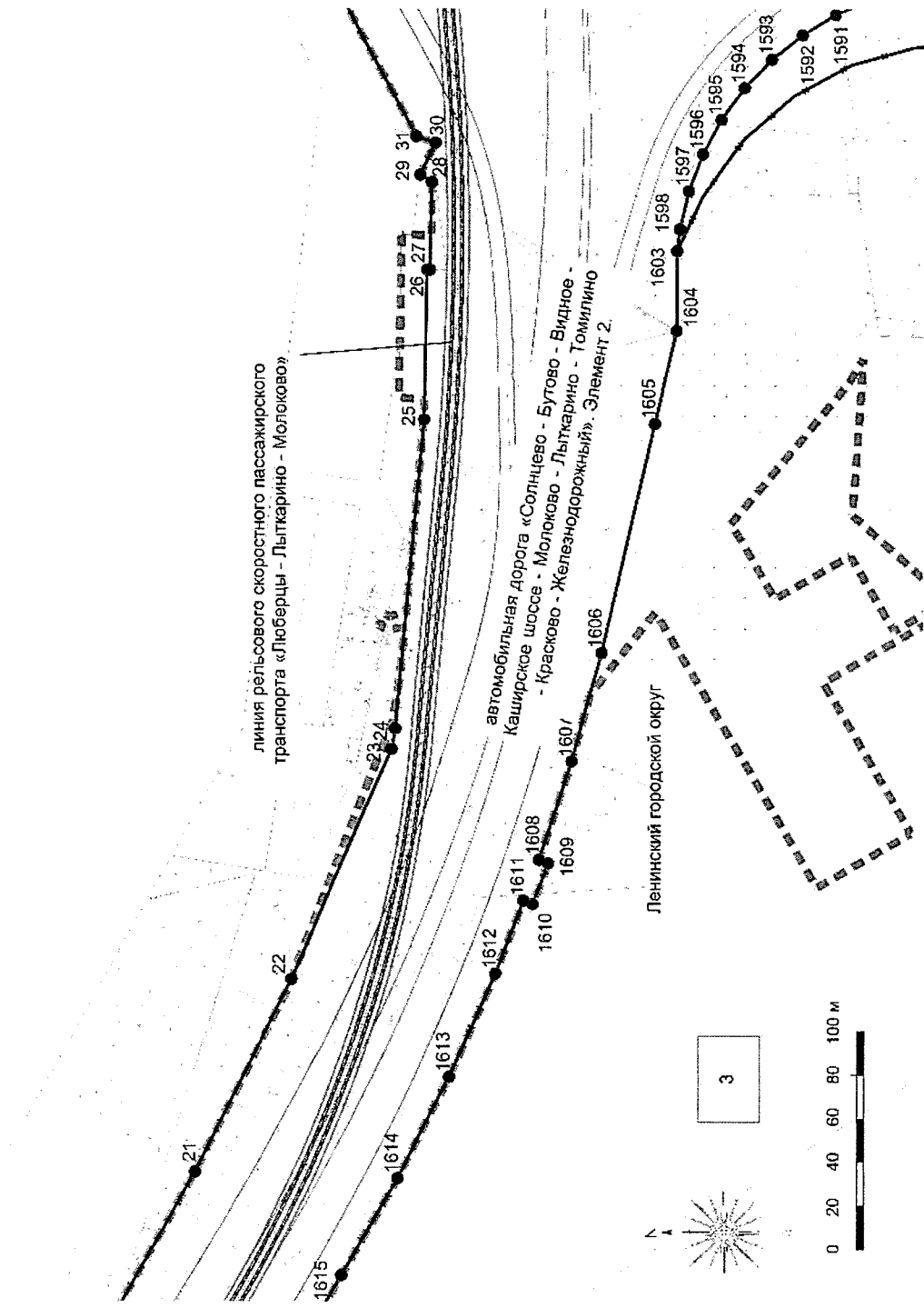
«Документация по планировке территории для создания и эксплуатации сети автомобильных дорог общего пользования регионального значения Московской области «Солнцево – Бутово – Видное – Каширское шоссе – Молоково – Лыткарино – Томилино – Красково – Железнодорожный» на платной основе. Элемент 2



3) листы 3-6, 8, 10-17, 31, 32, 86-92 чертежа красных линий изложить в следующей редакции:

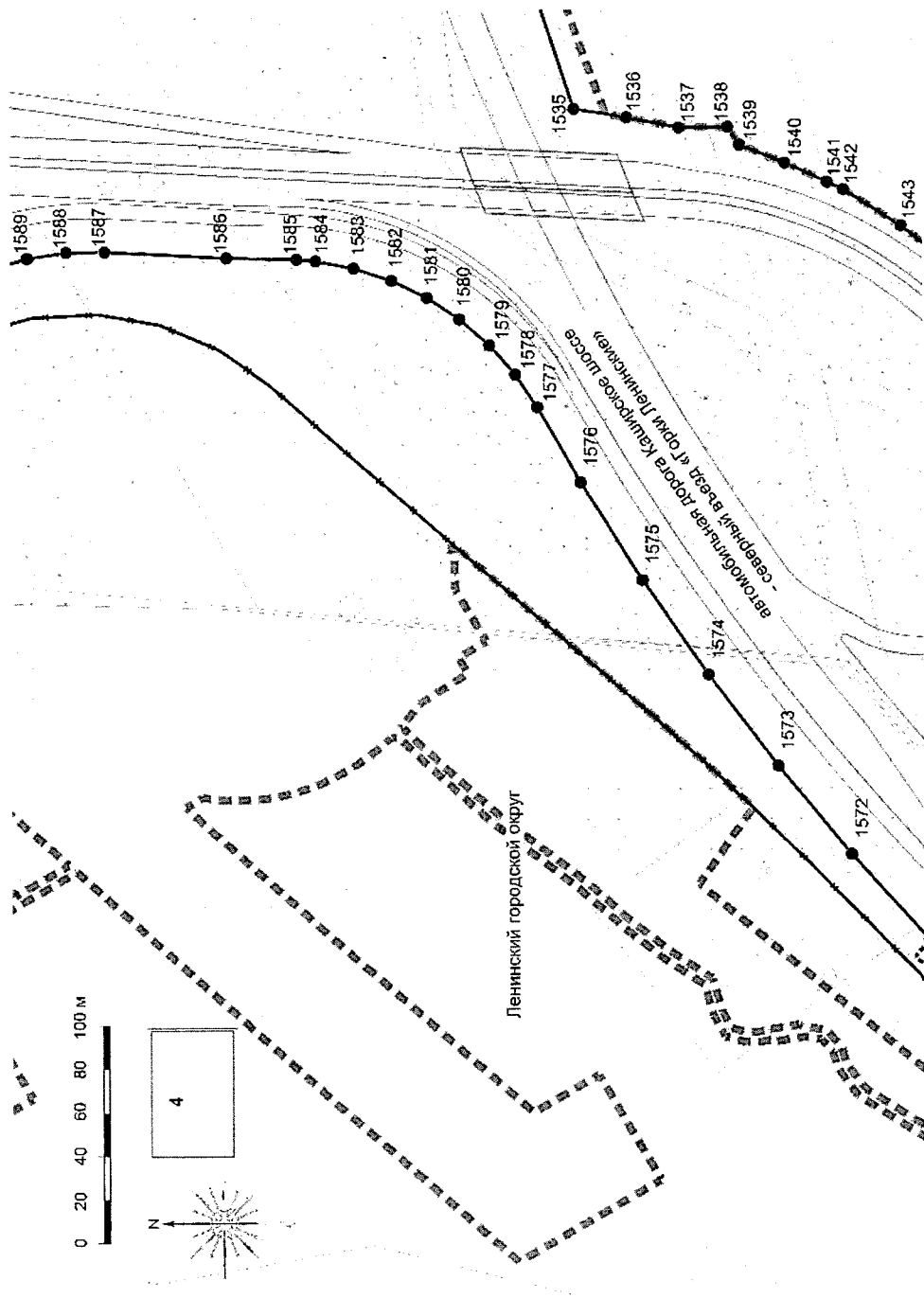
«Документация по планировке территории для создания и эксплуатации сети автомобильных дорог общего пользования регионального значения Московской области «Солнцево – Бутово – Видное – Каширское шоссе – Молоково – Лыткарино – Томилино – Красково – Железнодорожный» на платной основе. Элемент 2.

Чертеж красных линий



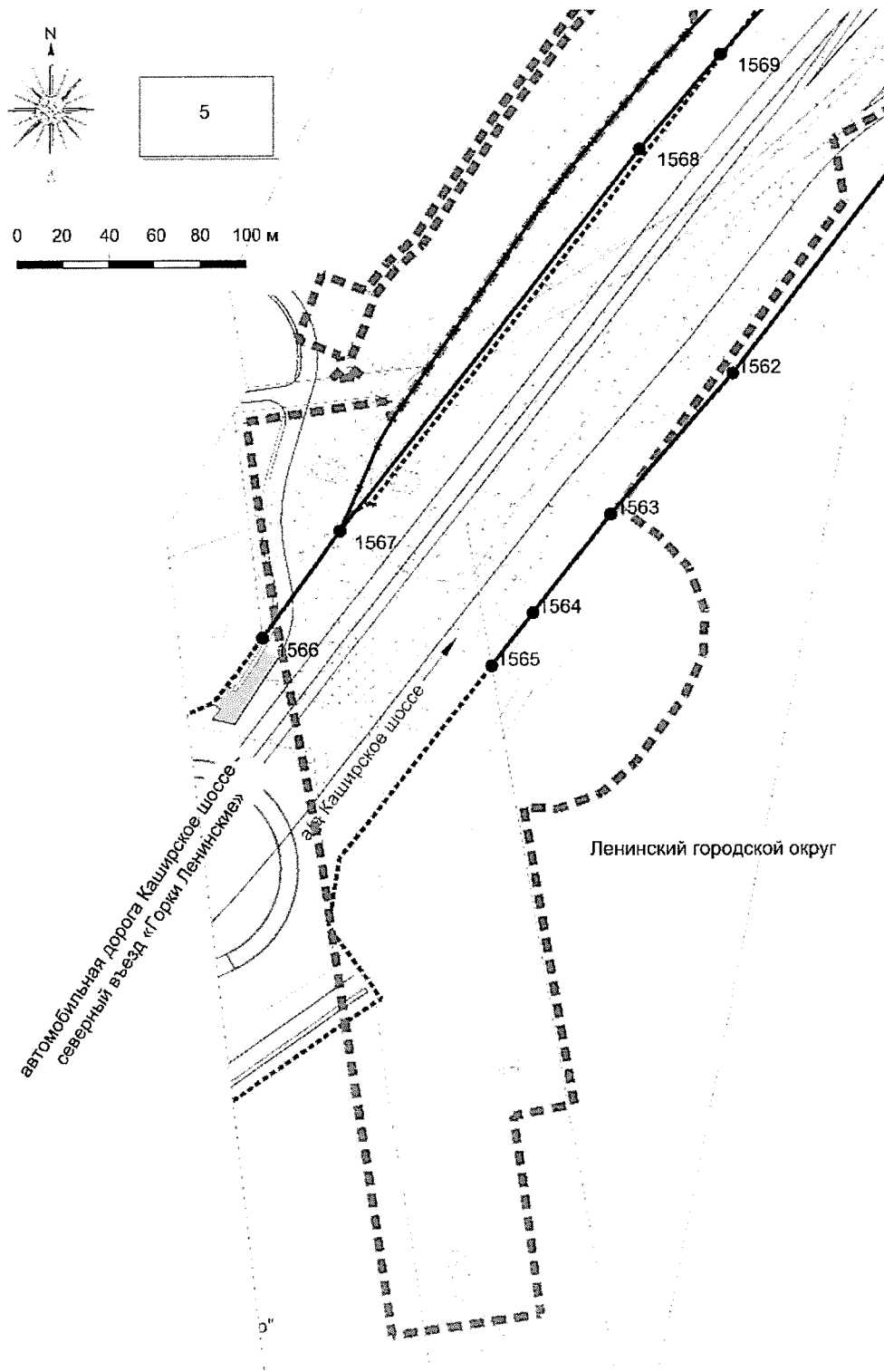
Документация по планировке территории для создания и эксплуатации сети автомобильных дорог общего пользования регионального значения Московской области «Солнцево – Бутово – Видное – Каширское шоссе – Молоково – Лыткарино – Томилино – Красково – Железнодорожный» на платной основе. Элемент 2.

Чертеж красных линий



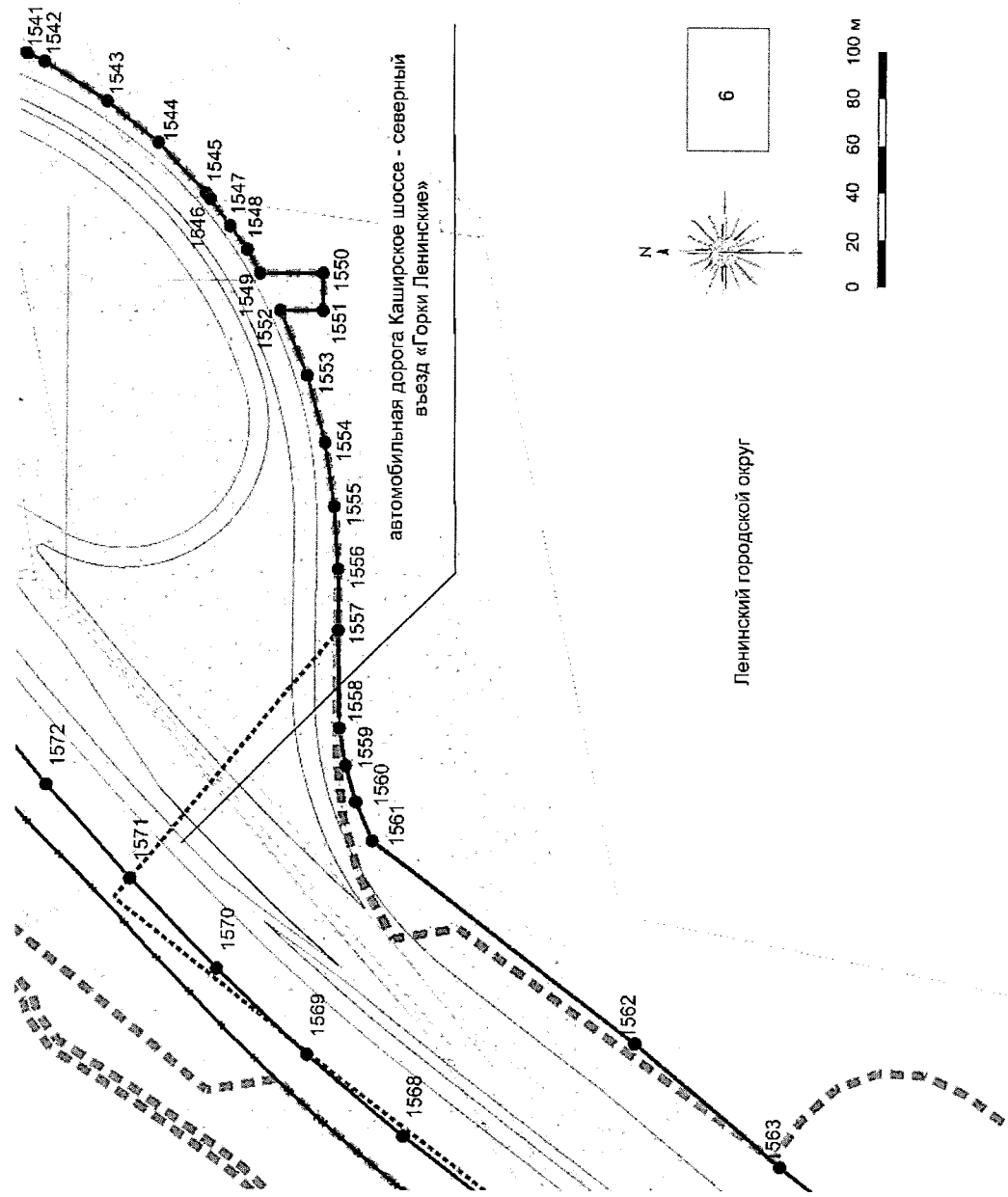
Документация по планировке территории для создания и эксплуатации сети автомобильных дорог общего пользования регионального значения Московской области «Солнцево – Бутово – Видное – Каширское шоссе – Молоково – Лыткарино – Томилино – Красково – Железнодорожный» на платной основе. Элемент 2.

Чертеж красных линий



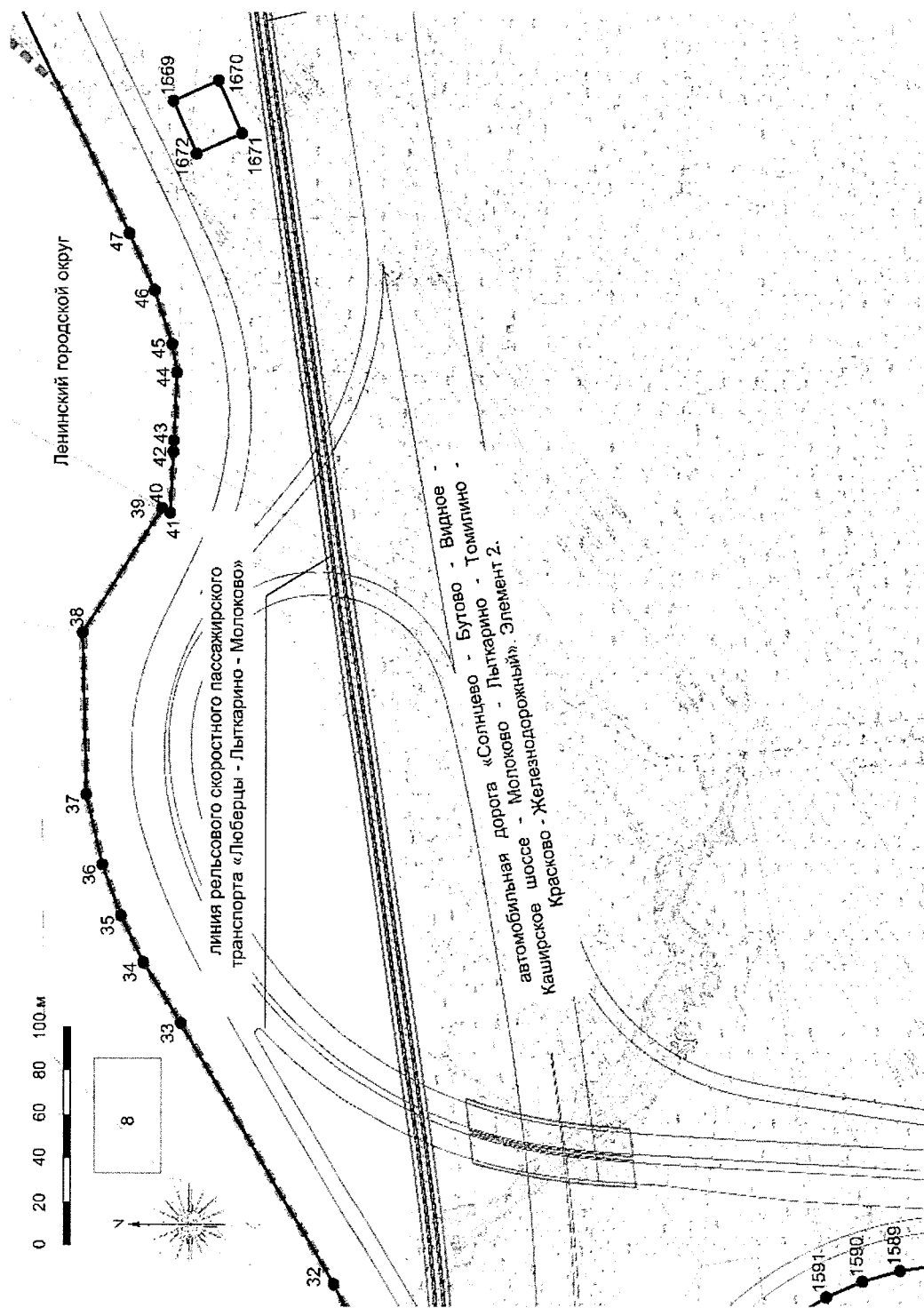
Документация по планировке территории для создания и эксплуатации сети автомобильных дорог общего пользования регионального значения Московской области – Бутово – Видное – Каширское шоссе – Молоково – Лыткарино – Лыткарино – Томилино – Красково – Железнодорожный» на платной основе. Элемент 2.

Чертеж красных линий



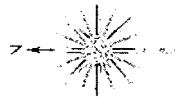
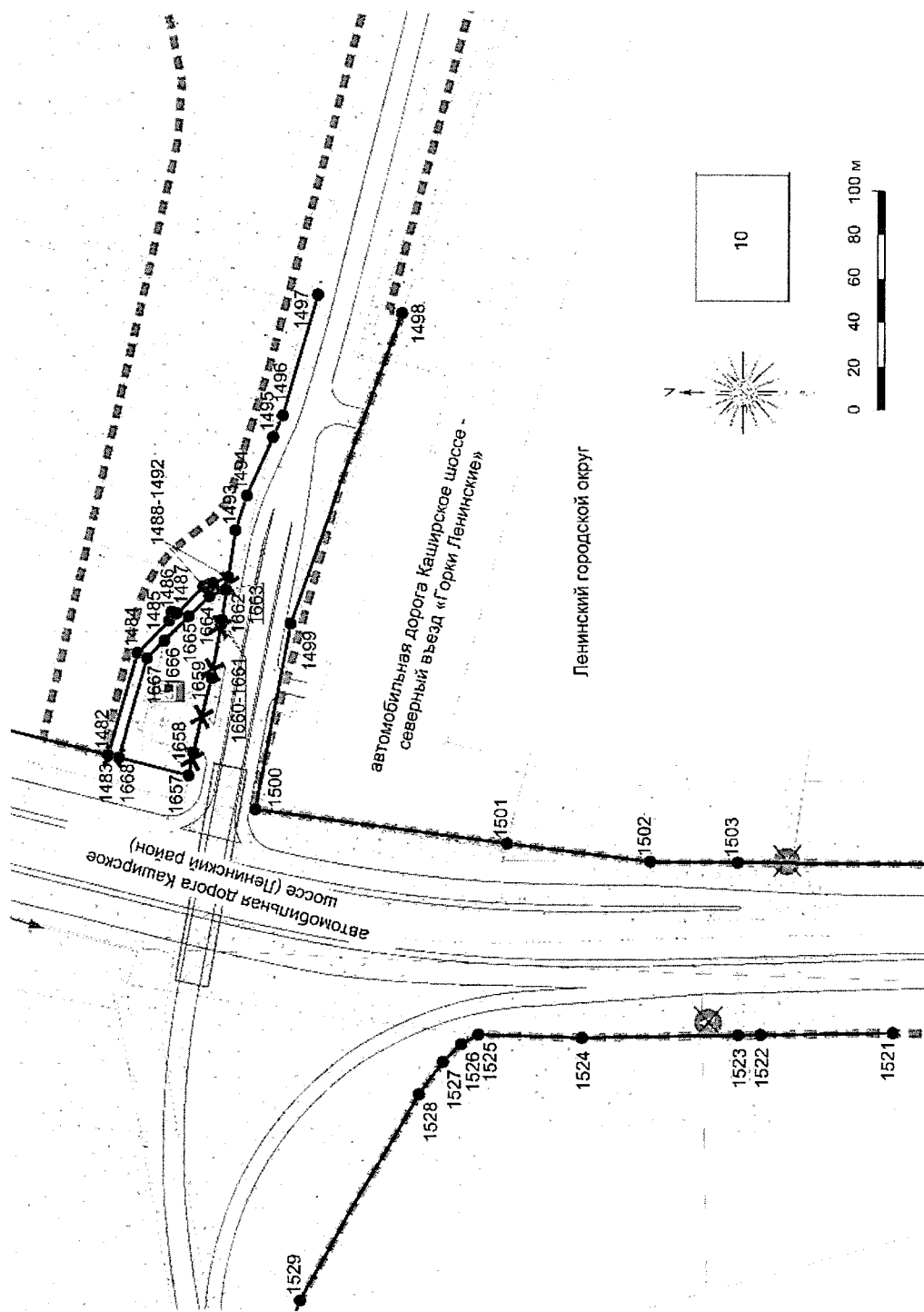
Документация по планировке территории для создания и эксплуатации сети автомобильных дорог общего пользования регионального значения Московской области «Солнцево – Бутово – Видное – Каширское шоссе – Молоково – Лыткарино – Лыткарино – Томилино – Красково – Железнодорожный» на платной основе. Элемент 2.

Чертеж красных линий



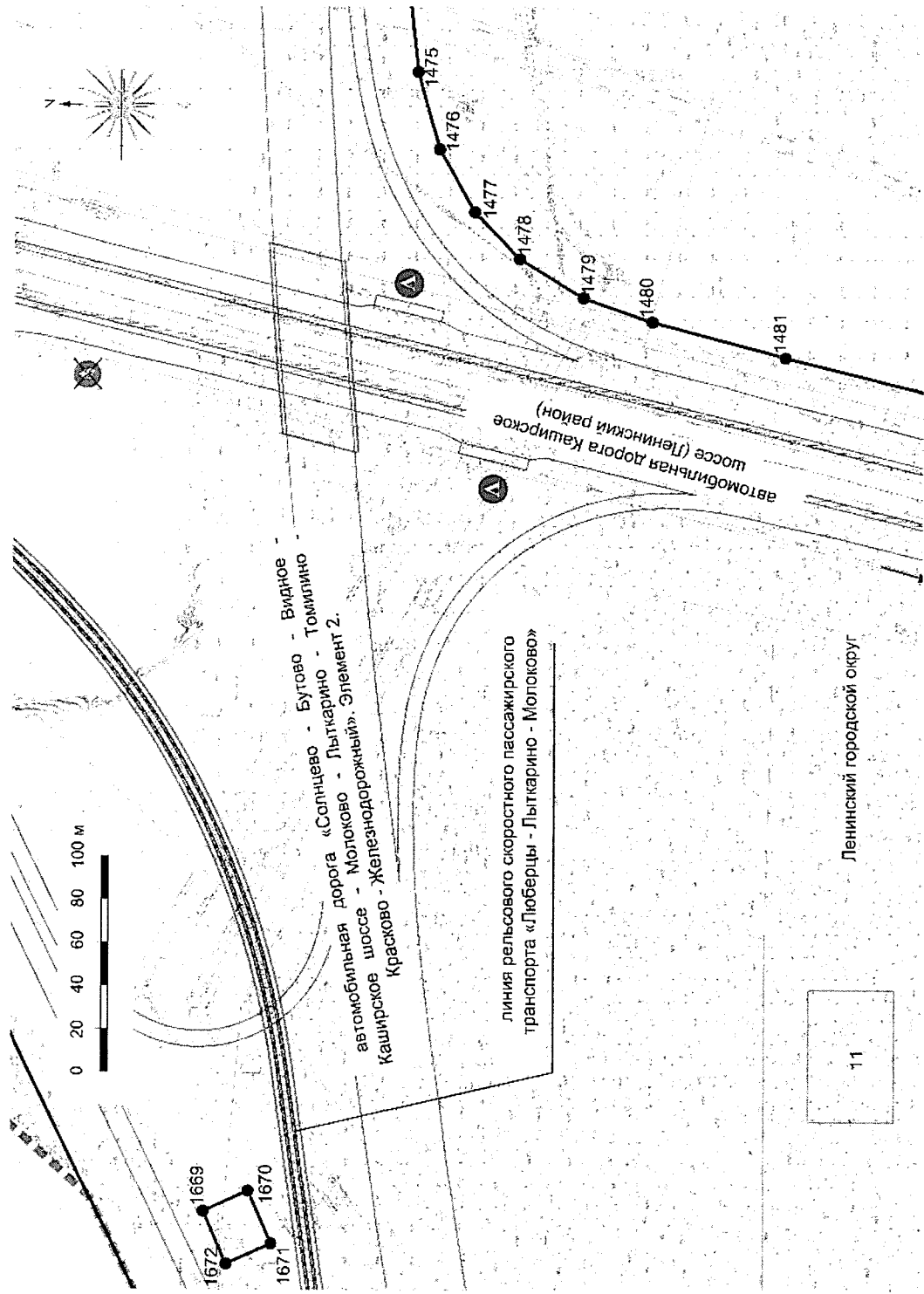
Документация по планировке территории для создания и эксплуатации сети автомобильных дорог общего пользования регионального значения Московской области – Бутово – Видное – Каширское шоссе – Молоково – Лыткарино – Троицкое – Красногорск – Железнодорожный» на платной основе. Элемент 2.

Чертеж красных линий



Документация по планировке территории для создания и эксплуатации сети автомобильных дорог общего пользования регионального значения Московской области «Солнцево – Бутово – Видное – Каширское шоссе – Молоково – Лыткарино – Томшино – Красново – Железнодорожный» на платной основе. Элемент 2.

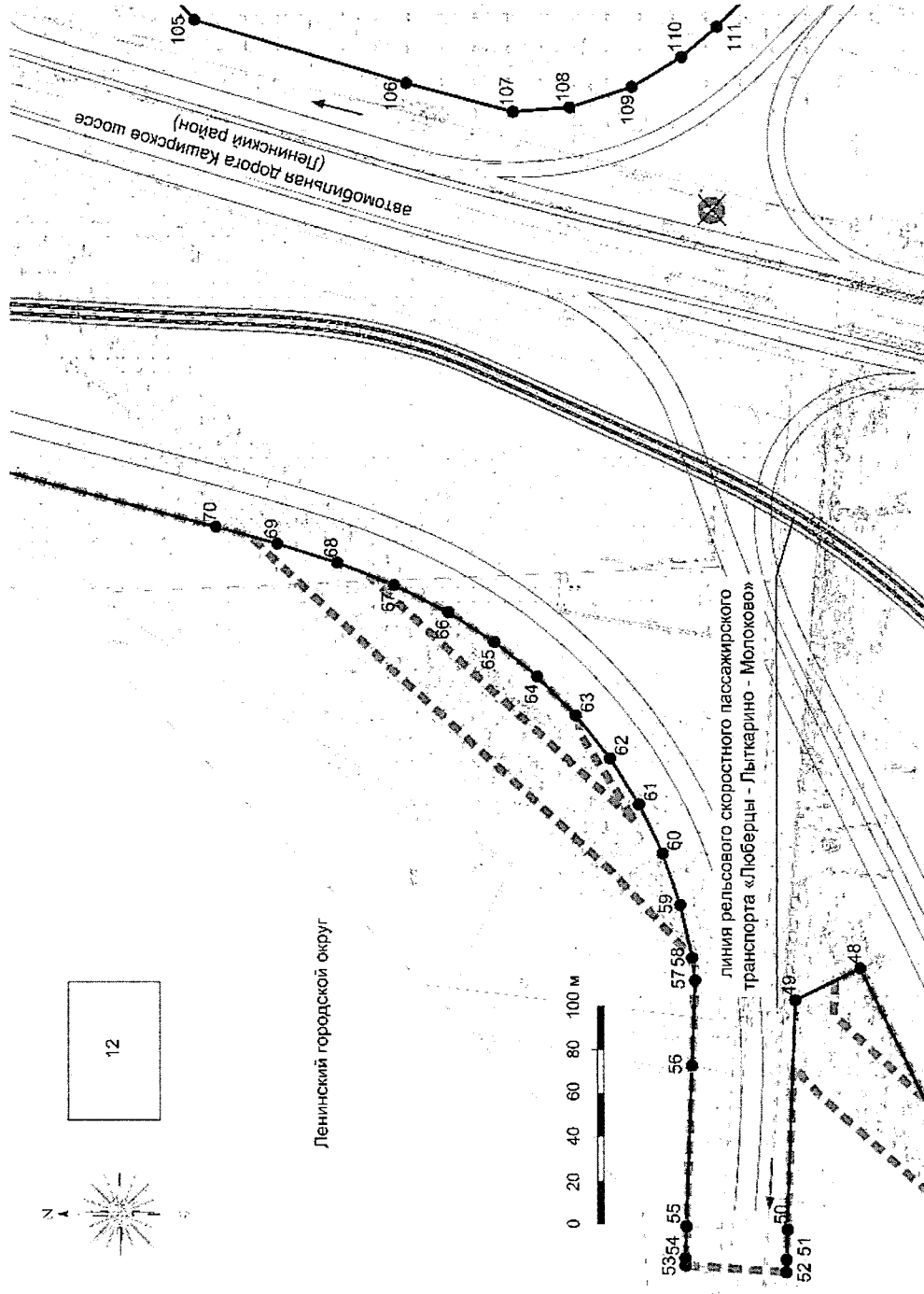
Чертеж красных линий



11

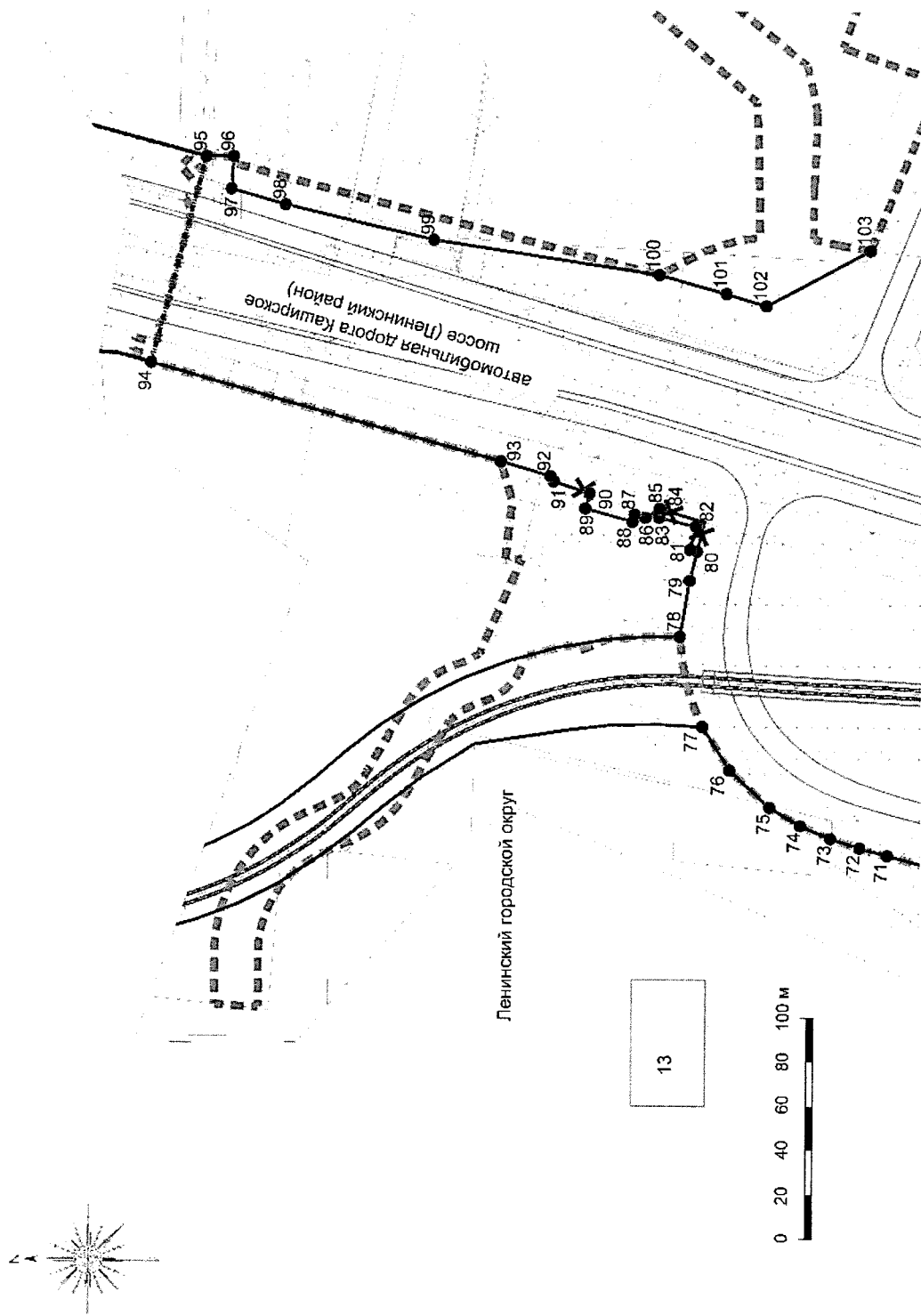
Документация по планировке территории для создания и эксплуатации сети автомобильных дорог общего пользования регионального значения Московской области «Солищево – Бутово – Видное – Каширское шоссе – Молоково – Лыткарино – Лыткарино – Томшино – Красково – Железнодорожный» на платной основе. Элемент 2.

Чертеж красных линий



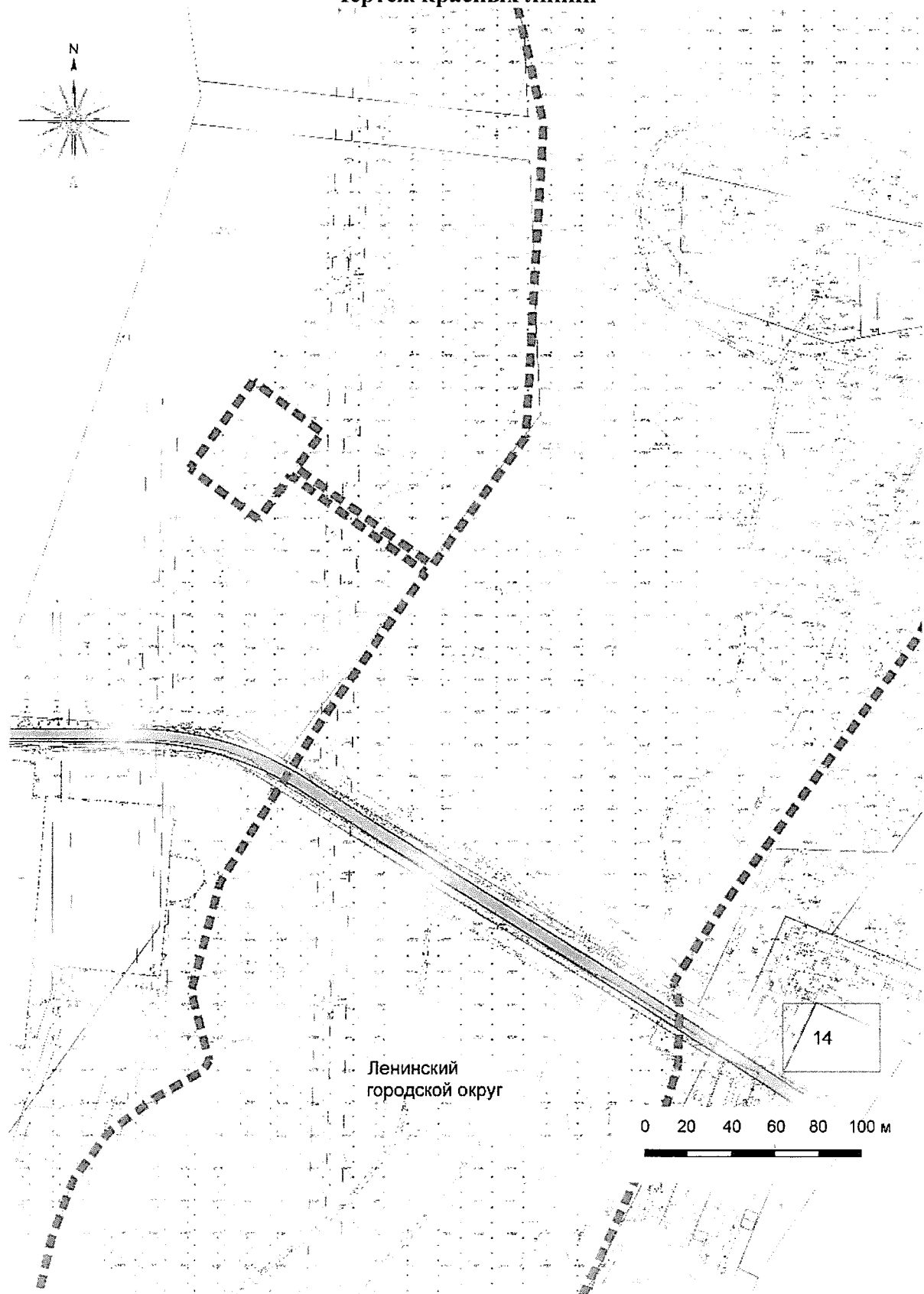
Документация по планировке территории для создания и эксплуатации сети автомобильных дорог общего пользования регионального значения Московской области «Бутово – Видное – Каширское шоссе – Молоково – Лыткарино – Томилино – Красково – Железнодорожный» на платной основе. Элемент 2.

Чертеж красных линий



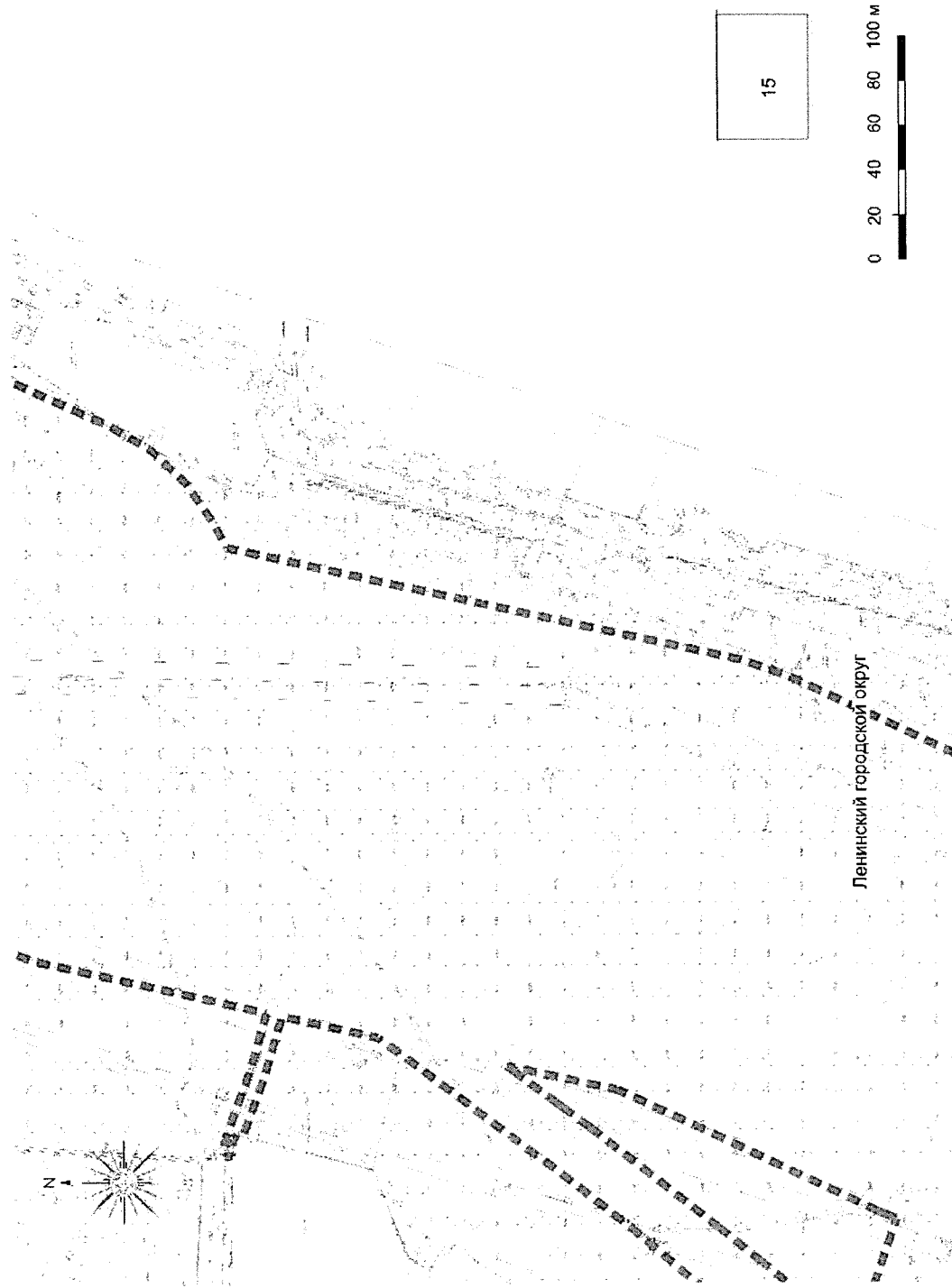
Документация по планировке территории для создания и эксплуатации сети автомобильных дорог общего пользования регионального значения Московской области «Солнцево – Бутово – Видное – Каширское шоссе – Молоково – Лыткарино – Томилино – Красково – Железнодорожный» на платной основе. Элемент 2.

Чертеж красных линий



Документация по планировке территории для создания и эксплуатации сети автомобильных дорог общего пользования регионального значения Московской области «Солнцево – Бутово – Видное – Каширское шоссе – Молоково – Лыткарино – Томилино – Красково – Железнодорожный» на платной основе. Элемент 2.

Чертеж красных линий



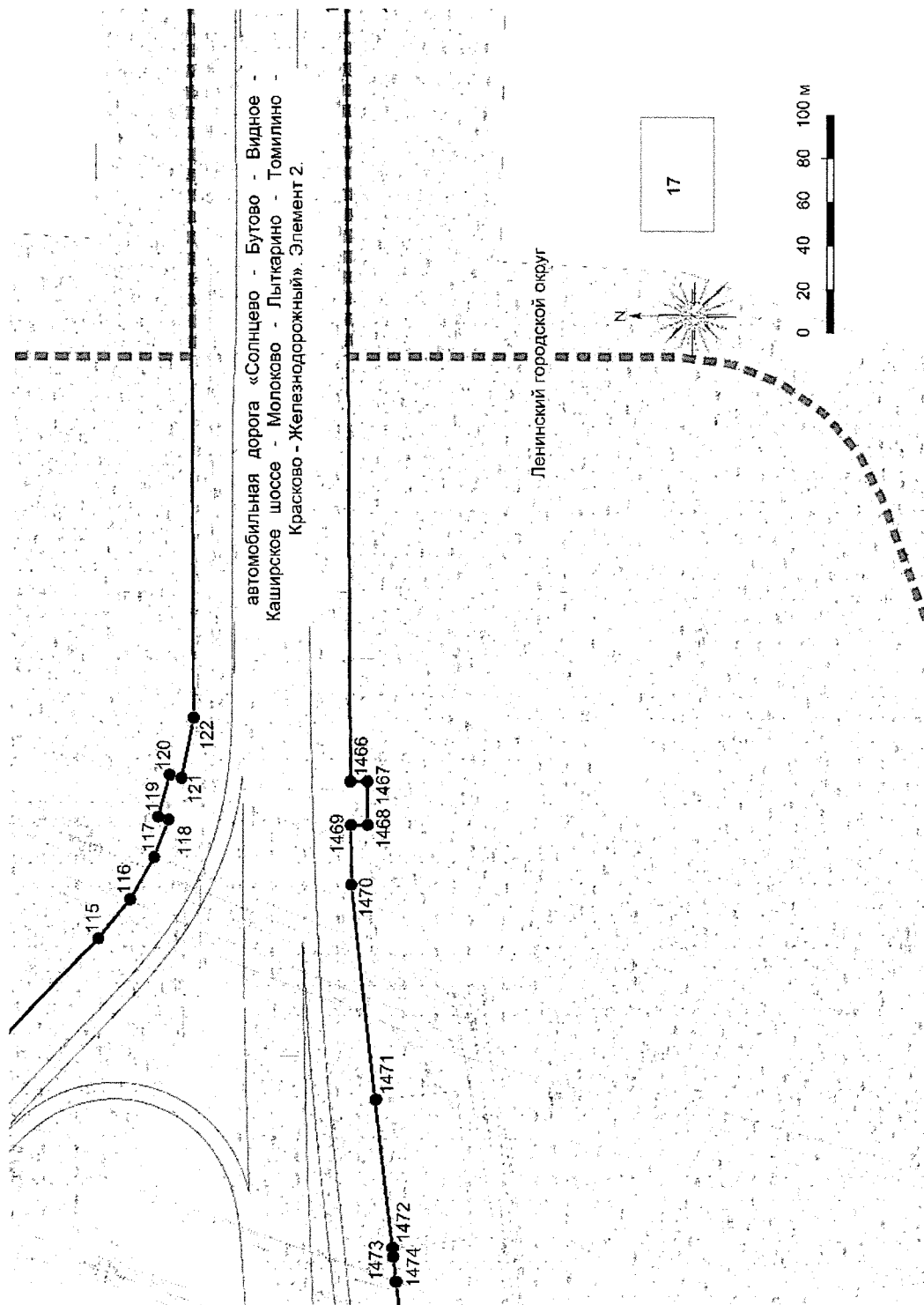
Документация по планировке территории для создания и эксплуатации сети автомобильных дорог общего пользования регионального значения Московской области «Солнцево – Бутово – Видное – Каширское шоссе – Молоково – Лыткарино – Томилино – Красково – Железнодорожный» на платной основе. Элемент 2.

Чертеж красных линий



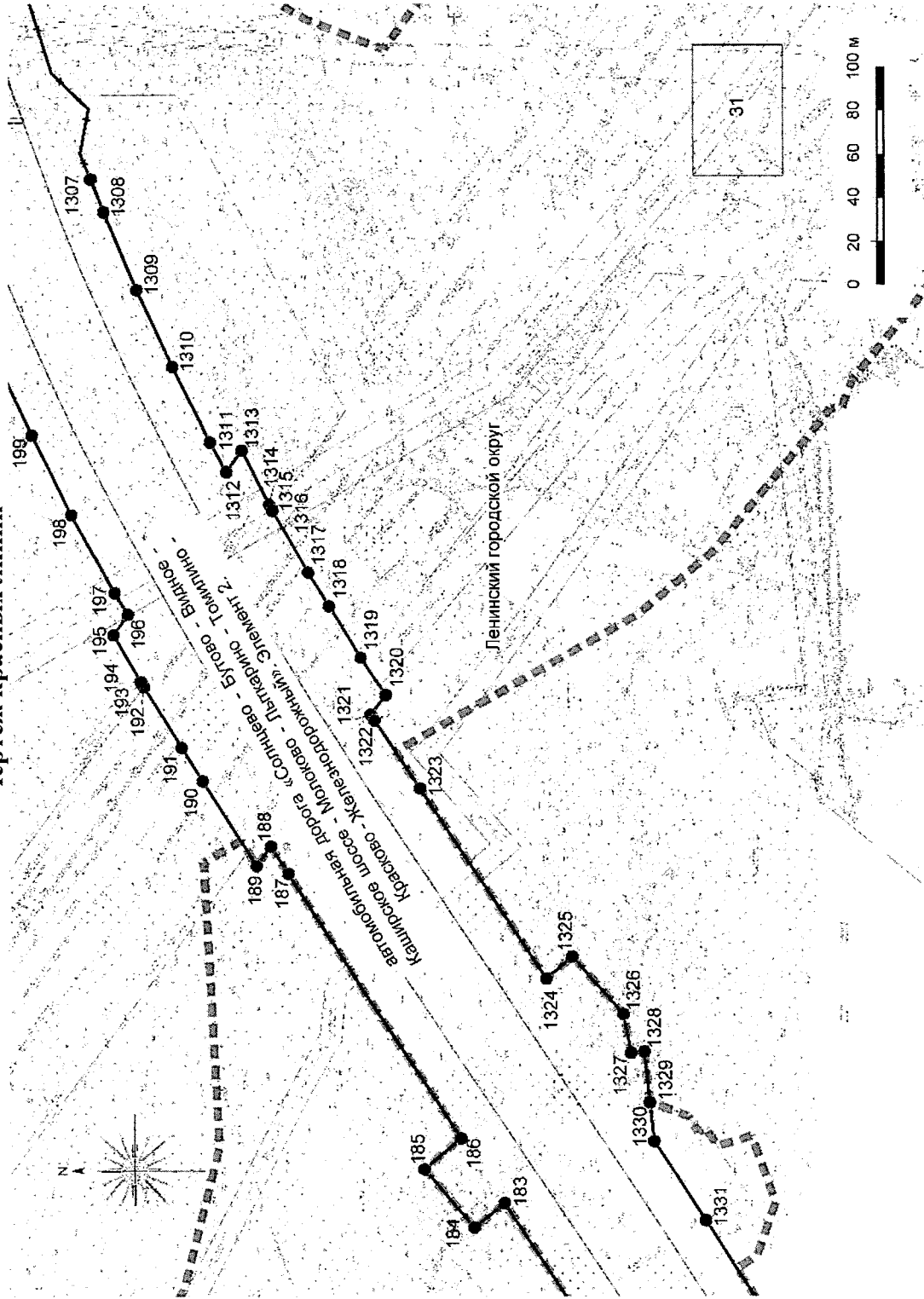
Документация по планировке территории для создания и эксплуатации сети автомобильных дорог общего пользования регионального значения Московской области «Солнцево – Бутово – Видное – Каширское шоссе – Молоково – Лыткарино – Томилино – Красково – Железнодорожный» на платной основе. Элемент 2.

Чертеж красных линий



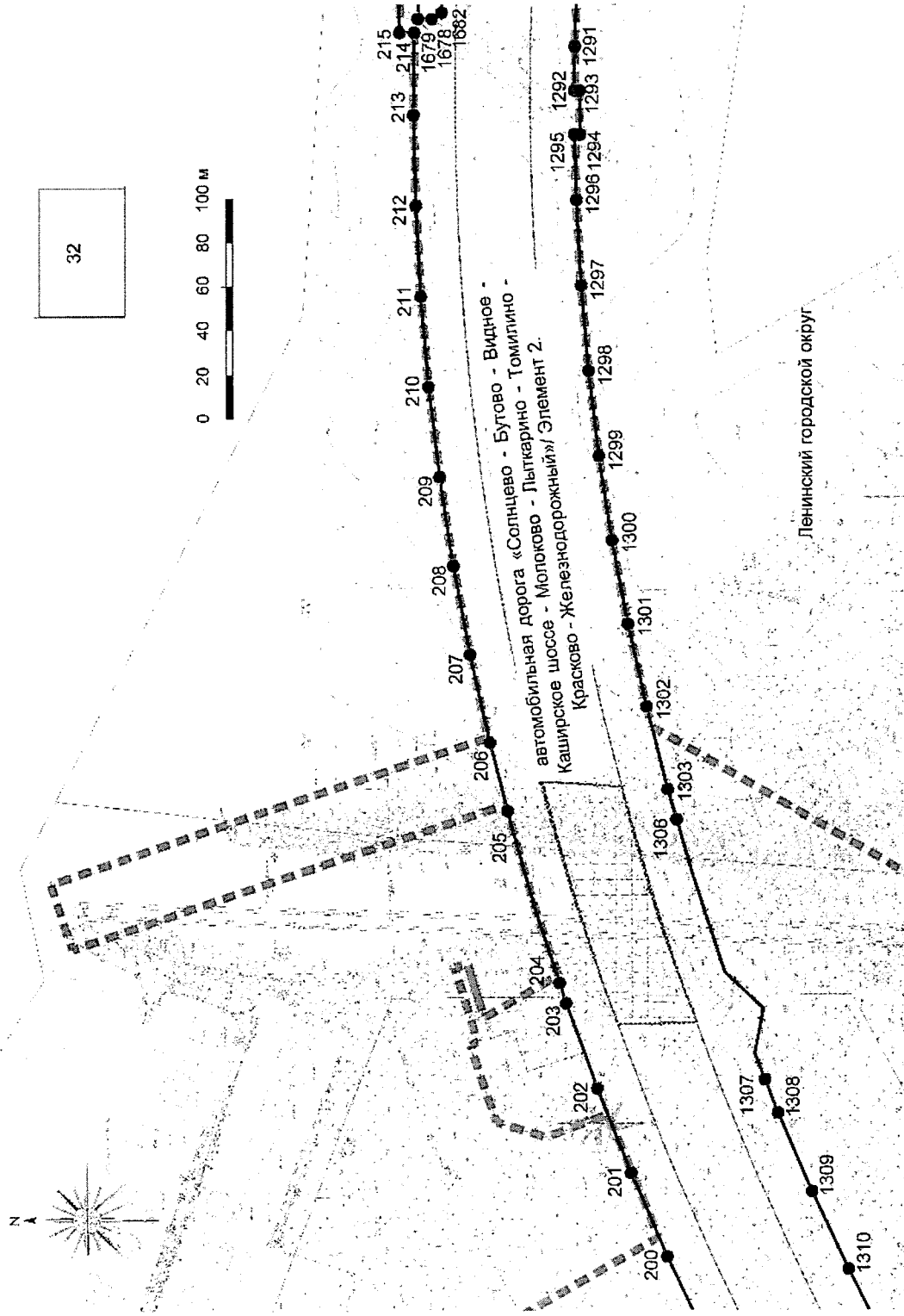
Документация по планировке территории для создания и эксплуатации сети автомобильных дорог общего пользования регионального значения Московской области «Солнцево – Видное – Каширское шоссе – Молоково – Лыткарино – Лыткарино – Томилино – Красково – Железнодорожный» на платной основе. Элемент 2.

Чертеж красных линий



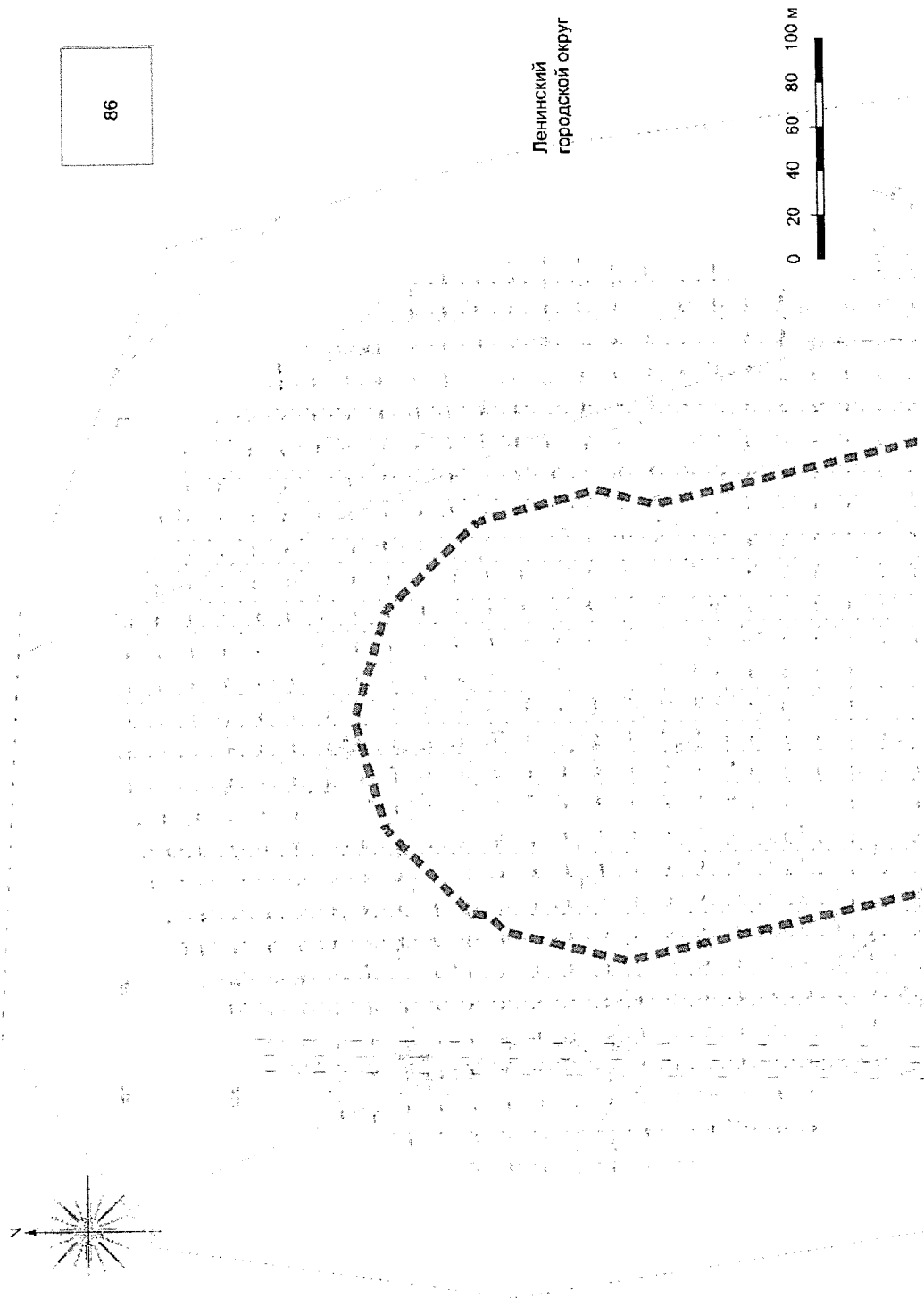
Документация по планировке территории для создания и эксплуатации сети автомобильных дорог общего пользования регионального значения Московской области «Солнцево – Бутово – Видное – Каширское шоссе – Молоково – Лыткарино – Томшино – Красково – Железнодорожный» на платной основе. Элемент 2.

Чертеж красных линий



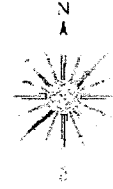
Документация по планировке территории для создания и эксплуатации сети автомобильных дорог общего пользования регионального значения Московской области «Солнцево – Бутово – Видное – Каширское шоссе – Молоково – Лыткарино – Томилино – Красково – Железнодорожный» на платной основе. Элемент 2.

Чертеж красных линий



Документация по планировке территории для создания и эксплуатации сети автомобильных дорог общего пользования регионального значения Московской области «Солнцево – Бутово – Видное – Каширское шоссе – Молоково – Лыткарино – Томилино – Красково – Железнодорожный» на платной основе. Элемент 2.

Чертеж красных линий



87



Ленинский
городской округ

0 20 40 60 80 100 м




Документация по планировке территории для создания и эксплуатации сети автомобильных дорог общего пользования регионального значения Московской области «Солнцево – Бутово – Видное – Каширское шоссе – Молоково – Лыткарينو – Томилино – Красково – Железнодорожный» на платной основе. Элемент 2.

Чертеж красных линий

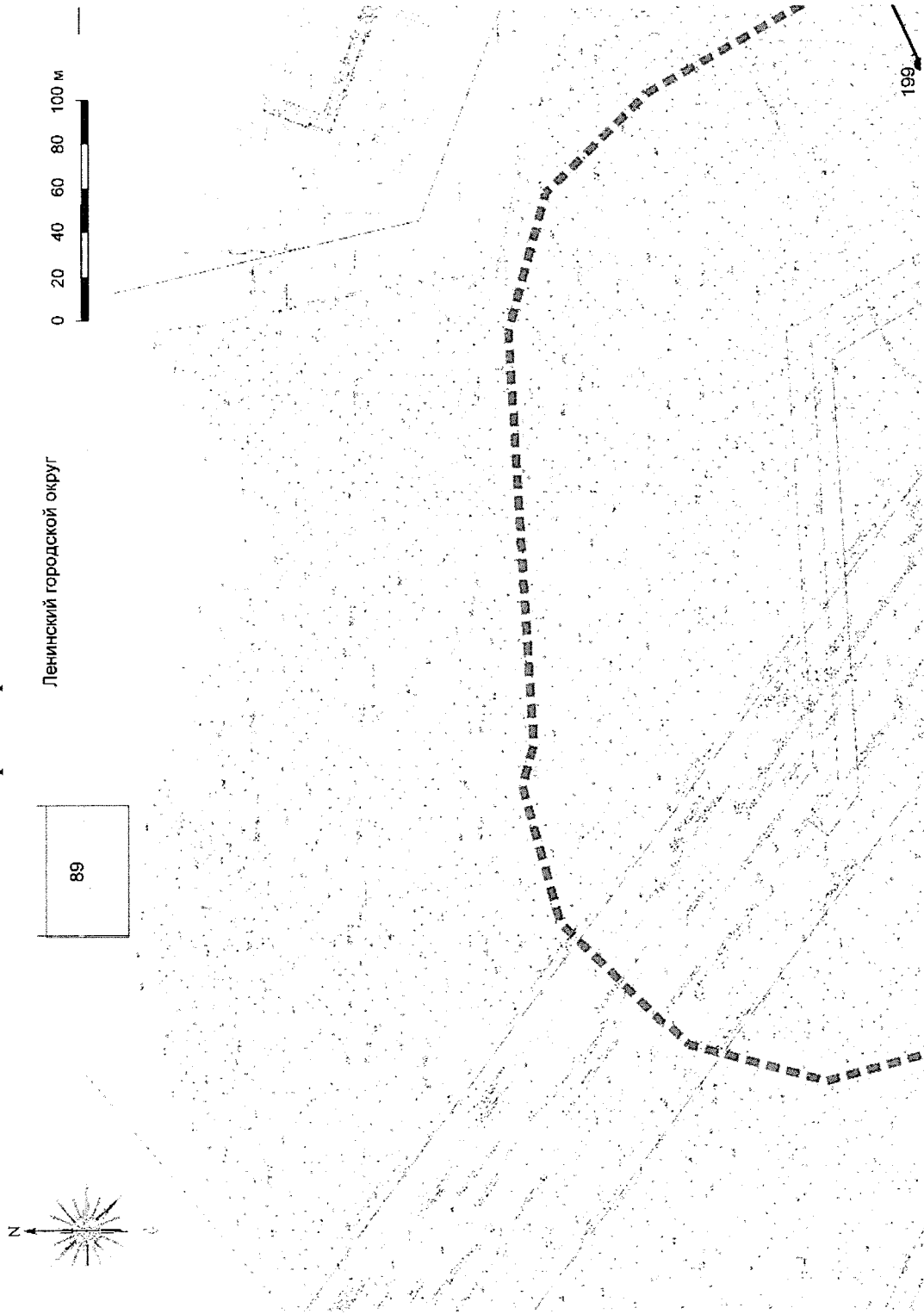


Ленинский городской округ



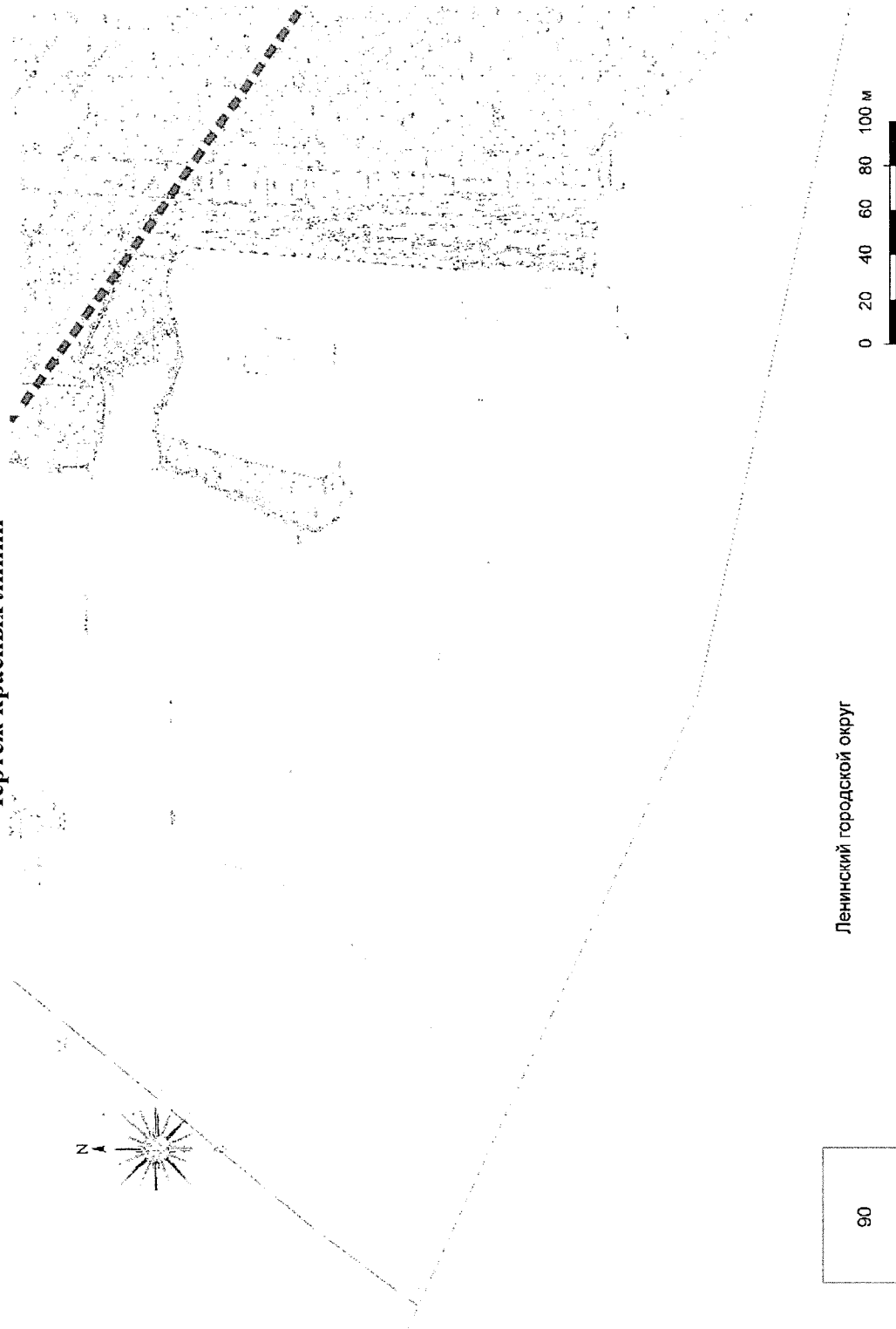
Документация по планировке территории для создания и эксплуатации сети автомобильных дорог общего пользования регионального значения Московской области «Бутово – Видное – Каширское шоссе – Молоково – Лыткарино – Дыгарино – Томилино – Красково – Железнодорожный» на платной основе. Элемент 2.

Чертеж красных линий



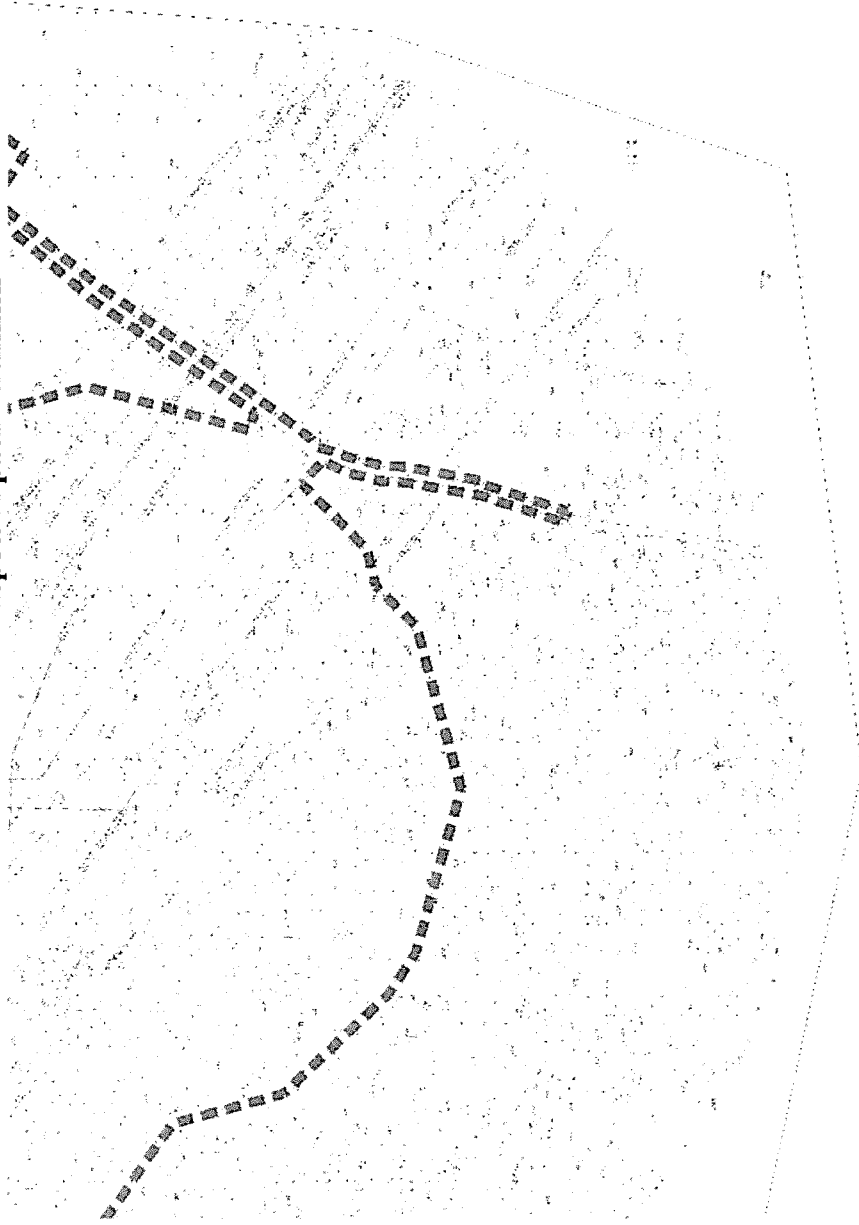
Документация по планировке территории для создания и эксплуатации сети автомобильных дорог общего пользования регионального значения Московской области «Солнцево – Бутово – Видное – Каширское шоссе – Молоково – Лыткарино – Томилино – Красково – Железнодорожный» на платной основе. Элемент 2.

Чертеж красных линий




Документация по планировке территории для создания и эксплуатации сети автомобильных дорог общего пользования регионального значения Московской области «Солнцево – Бутово – Видное – Каширское шоссе – Молоково – Лыткарино – Толькино – Красково – Железнодорожный» на платной основе. Элемент 2.

Чертеж красных линий

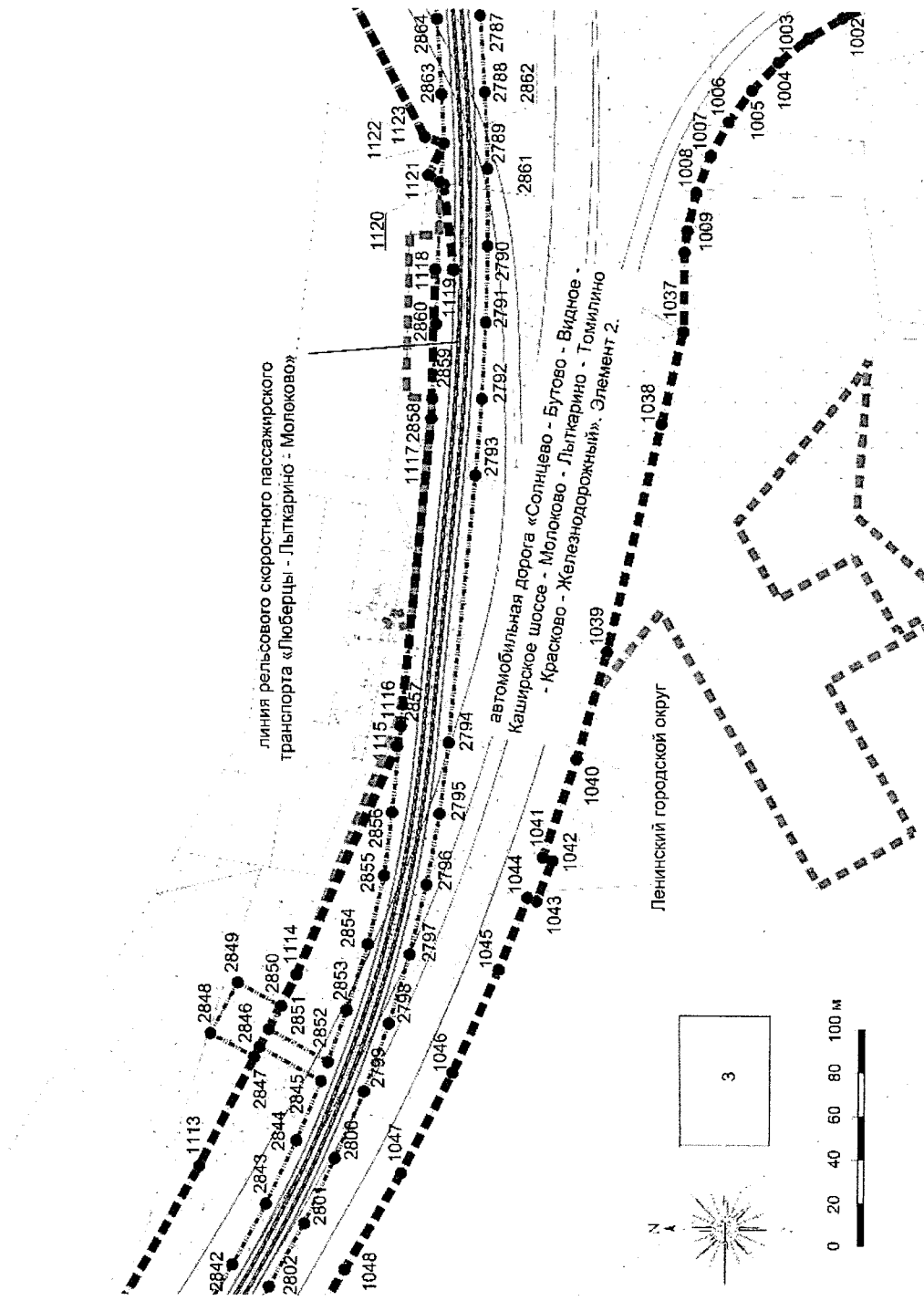


Ленинский городской округ



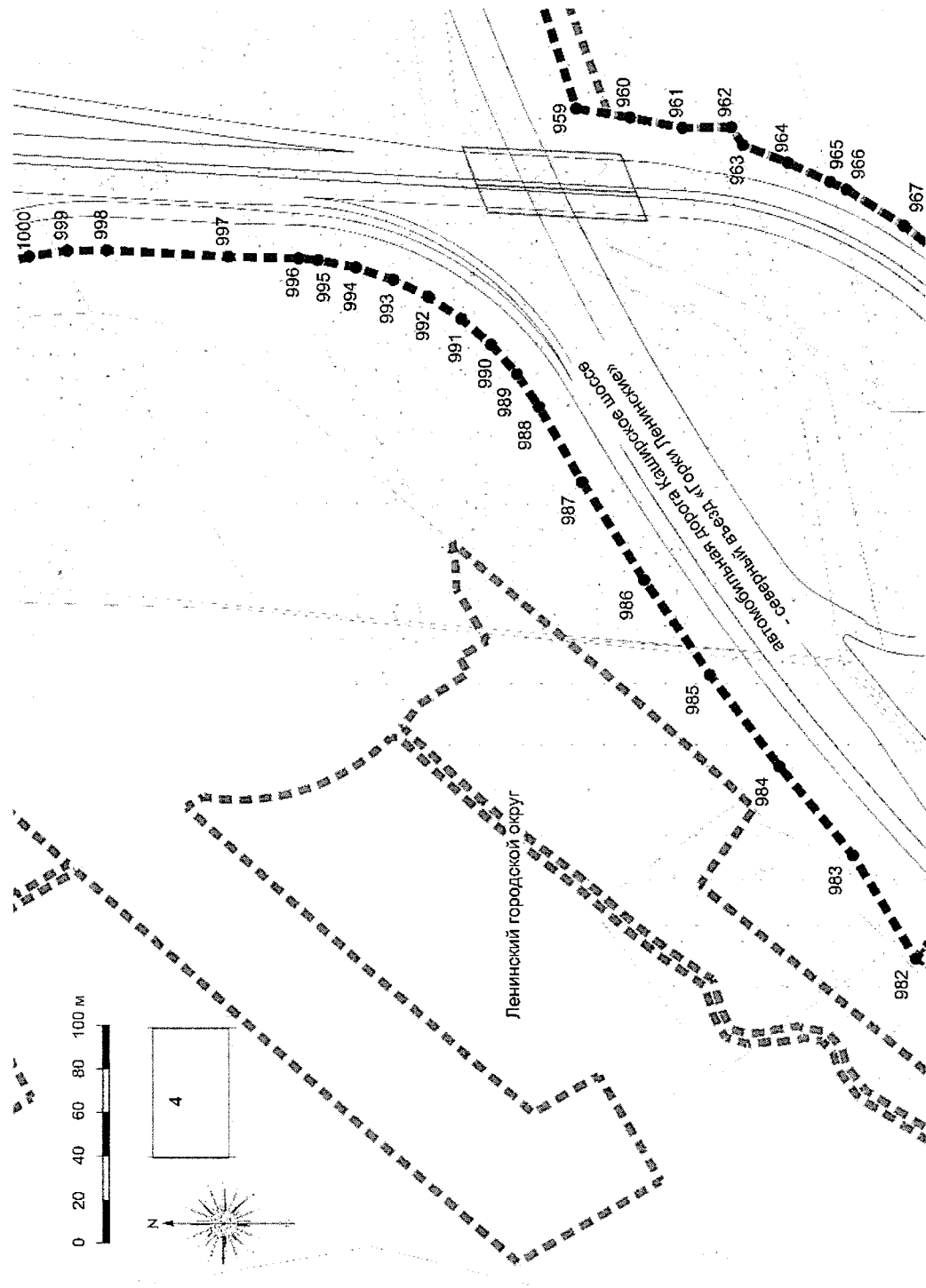
4) листы 3-6, 8, 10-17, 31, 32, 86-92 чертежа границ зон планируемого размещения линейных объектов изложить в следующей редакции:
 «Документация по планировке территории для создания и эксплуатации сети автомобильных дорог общего пользования регионального значения Московской области – Бутово – Видное – Каширское шоссе – Молоково – Лыткарино – Томилино – Томилино – Красково – Железнодорожный» на платной основе. Элемент 2.

Чертеж границ зон планируемого размещения линейных объектов



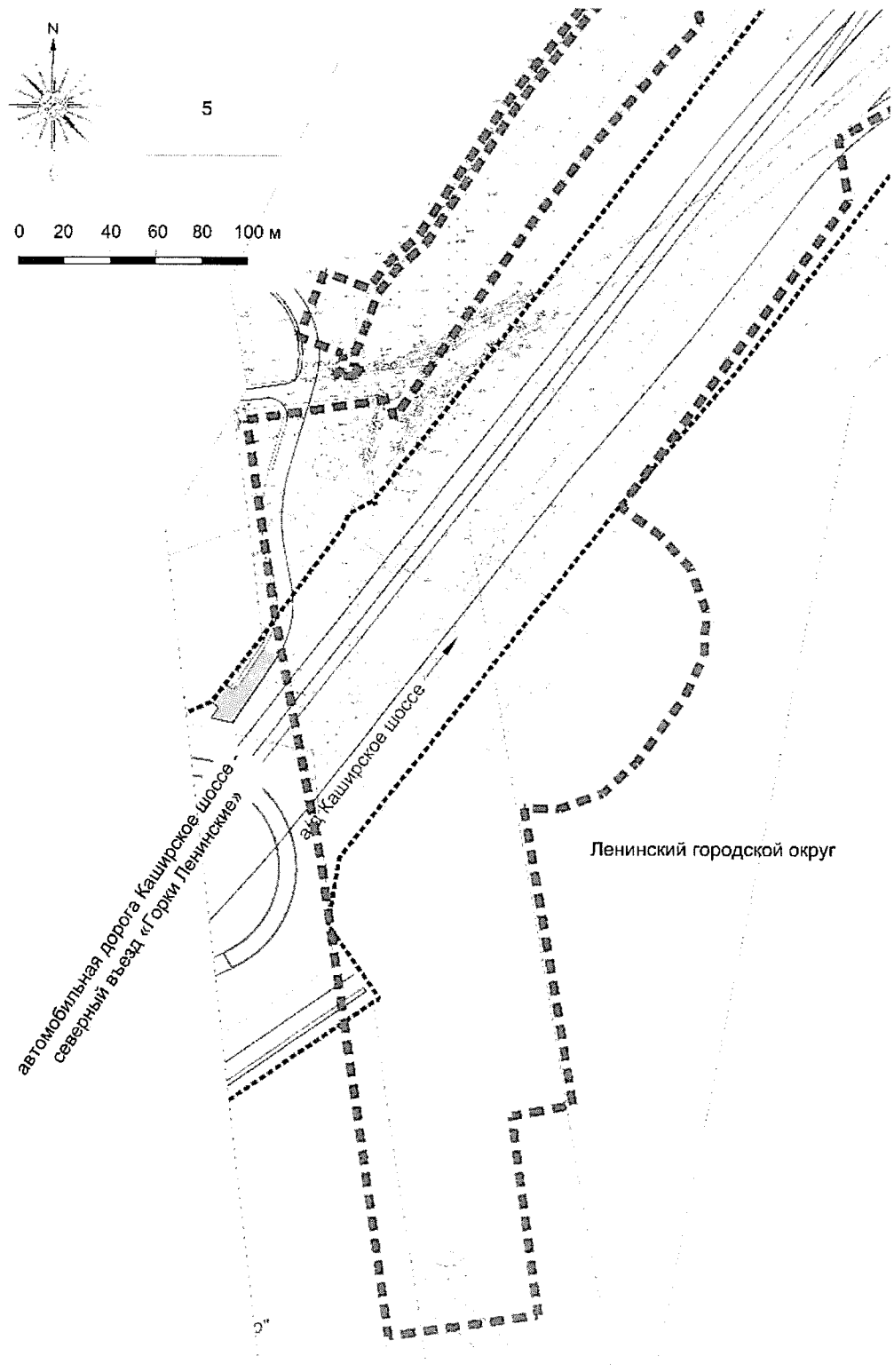
Документация по планировке территории для создания и эксплуатации сети автомобильных дорог общего пользования регионального значения Московской области «Солнцево – Бутово – Видное – Каширское шоссе – Молоково – Лыткарино – Троицкое – Красногорск – Железнодорожный» на платной основе. Элемент 2.

Чертеж границ зон планируемого размещения линейных объектов



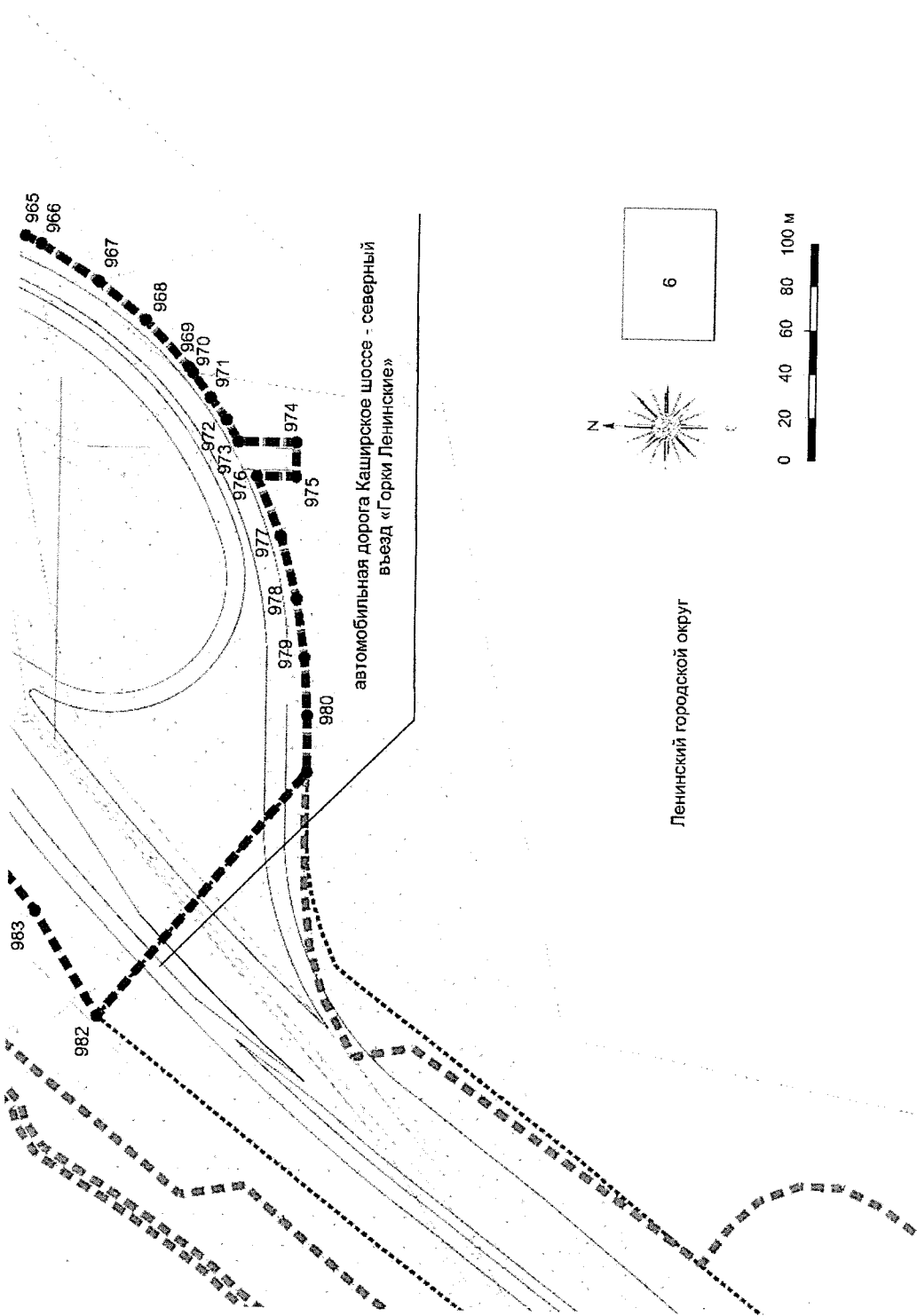
Документация по планировке территории для создания и эксплуатации сети автомобильных дорог общего пользования регионального значения Московской области «Солнцево – Бутово – Видное – Каширское шоссе – Молоково – Лыткарино – Томилино – Красково – Железнодорожный» на платной основе. Элемент 2.

Чертеж границ зон планируемого размещения линейных объектов



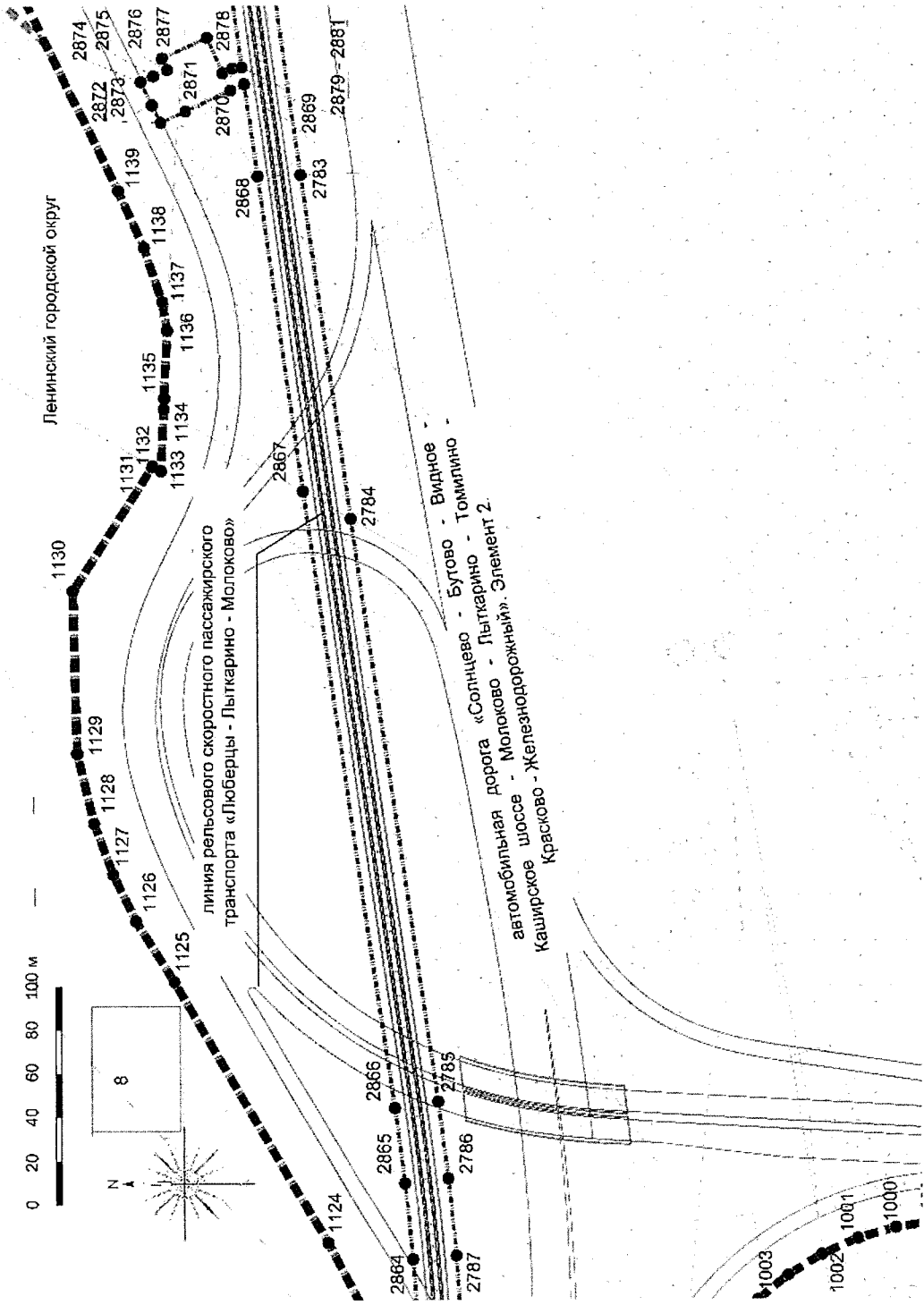
Документация по планировке территории для создания и эксплуатации сети автомобильных дорог общего пользования регионального значения Московской области «Солнцево – Бутово – Видное – Каширское шоссе – Молоково – Лыткарино – Томшино – Красково – Железнодорожный» на платной основе. Элемент 2.

Чертеж границ зон планируемого размещения линейных объектов



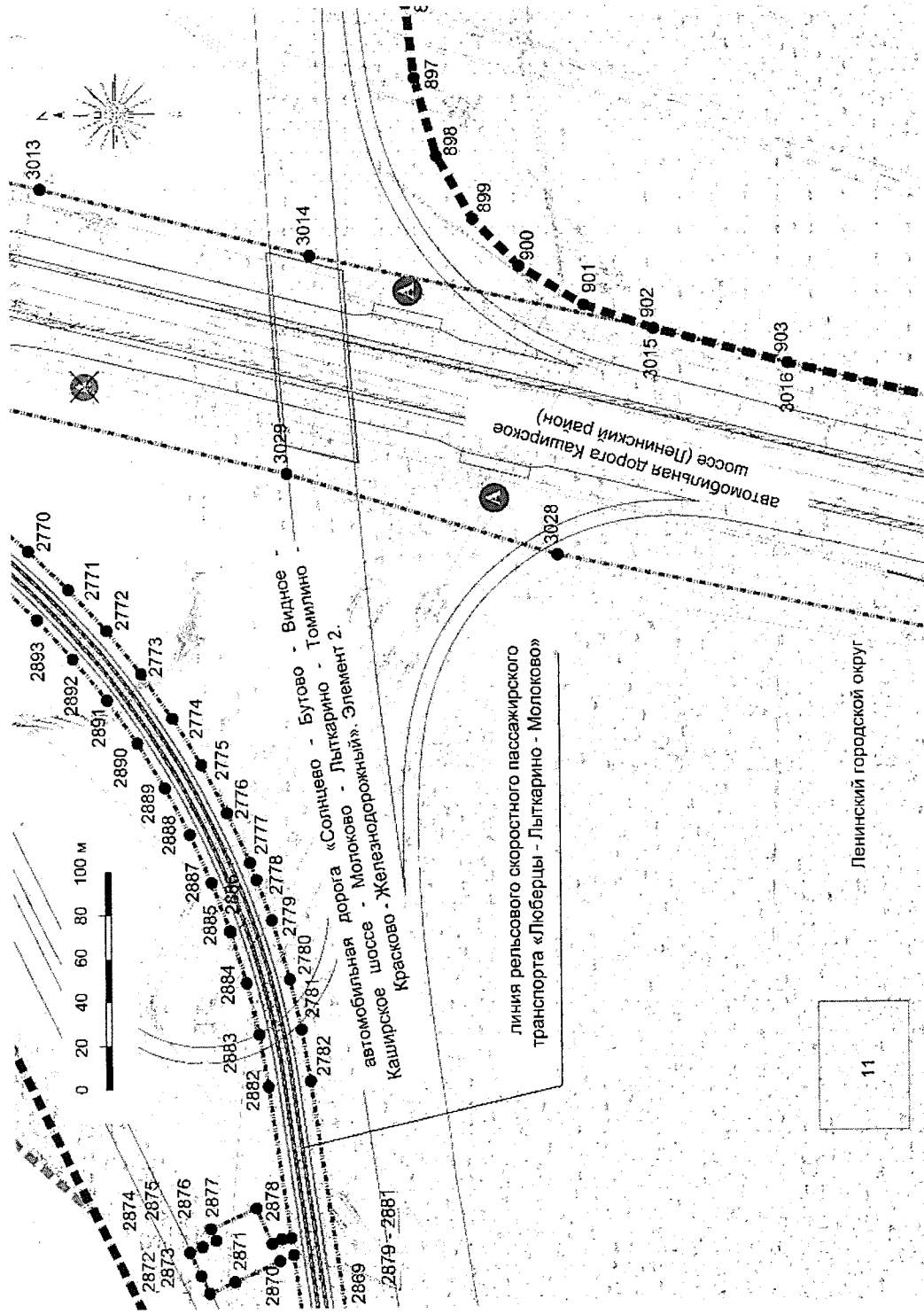
Документация по планировке территории для создания и эксплуатации сети автомобильных дорог общего пользования регионального значения Московской области «Солнцево – Бутово – Видное – Каширское шоссе – Молоково – Лыткарино – Лыткарино – Томилино – Красково – Железнодорожный» на платной основе. Элемент 2.

Чертеж границ зон планируемого размещения линейных объектов



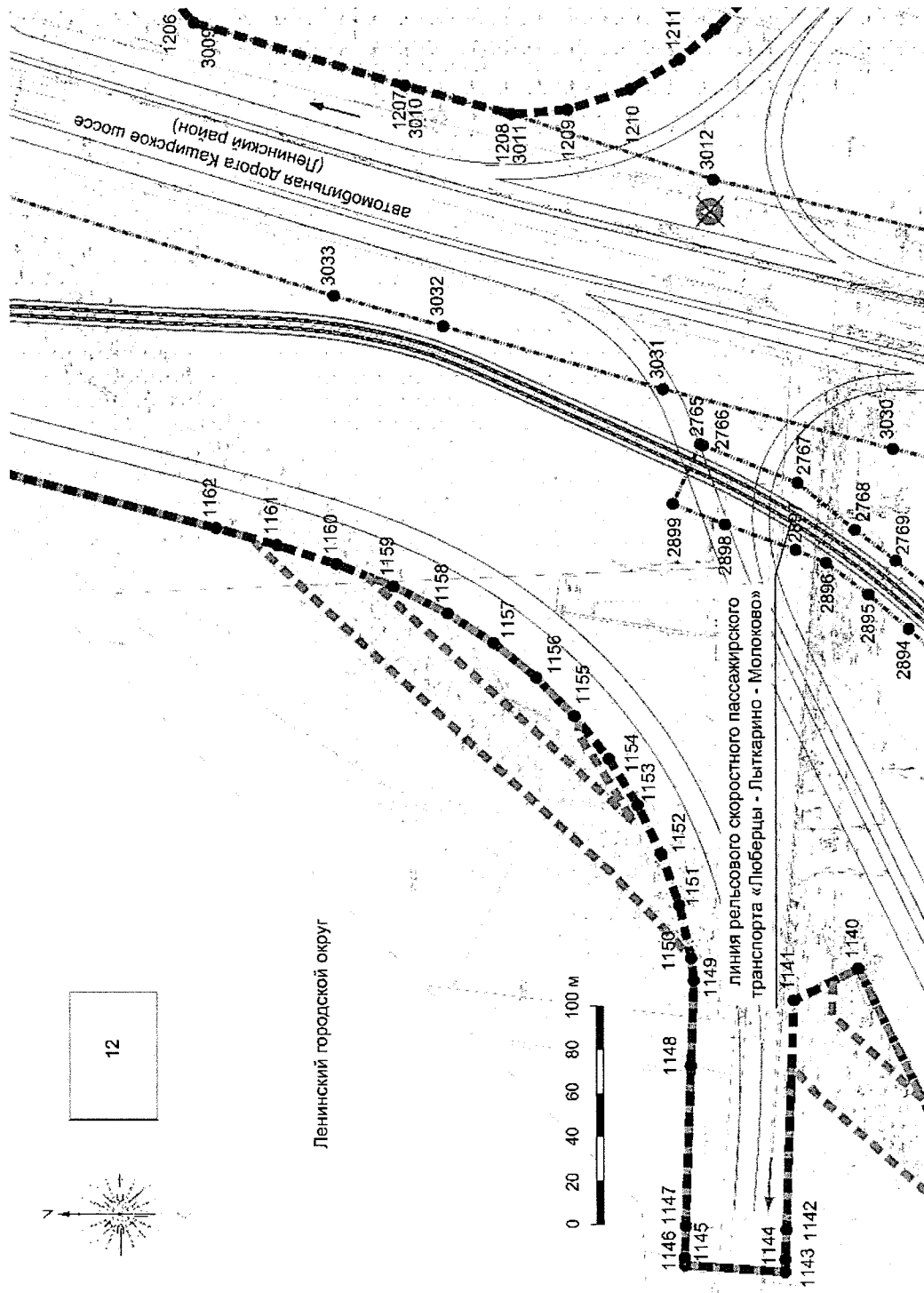
Документация по планировке территории для создания и эксплуатации сети автомобильных дорог общего пользования регионального значения Московской области «Солнцево – Бутово – Видное – Каширское шоссе – Молоково – Лыткарино – Томилино – Красково – Железнодорожный» на платной основе. Элемент 2.

Чертеж границ зон планируемого размещения линейных объектов



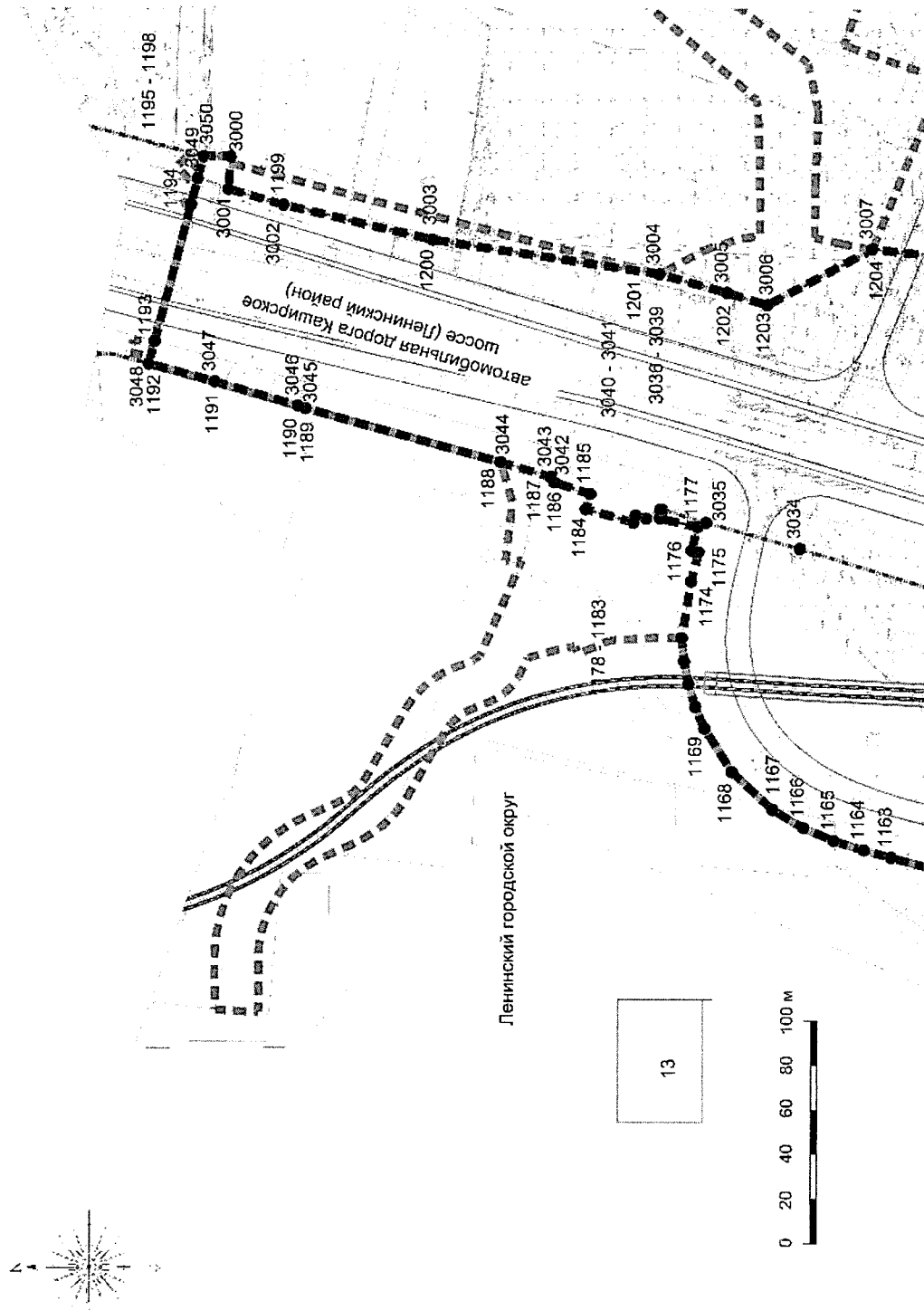
Документация по планировке территории для создания и эксплуатации сети автомобильных дорог общего пользования регионального значения Московской области «Солнцево – Бутово – Видное – Каширское шоссе – Молоково – Лыткарино – Лыткарино – Томилино – Красково – Железнодорожный» на платной основе. Элемент 2.

Чертеж границ зон планируемого размещения линейных объектов



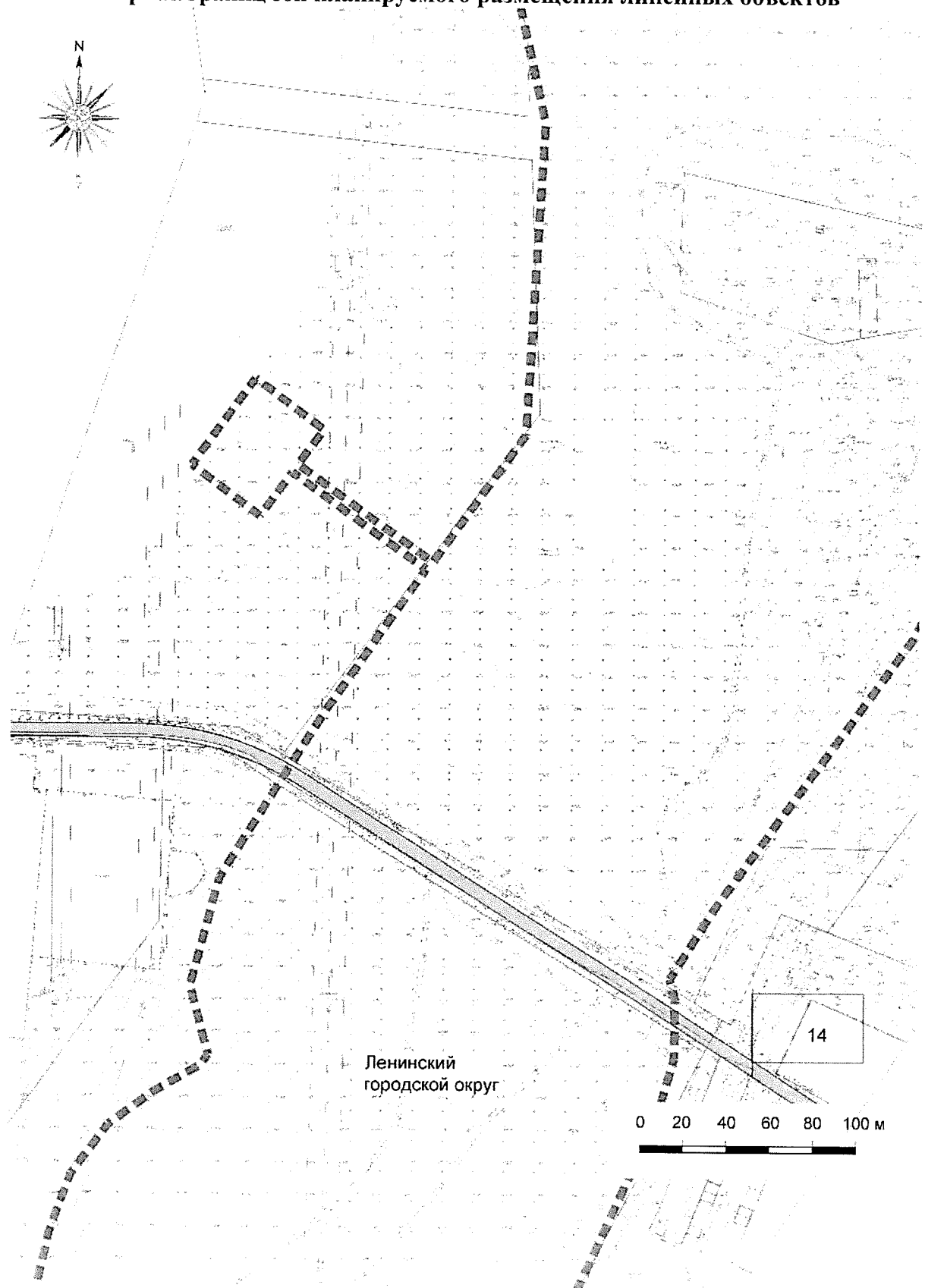
Документация по планировке территории для создания и эксплуатации сети автомобильных дорог общего пользования регионального значения Московской области «Солнцево – Бутово – Видное – Каширское шоссе – Молоково – Лыткарино – Томилино – Красково – Железнодорожный» на платной основе. Элемент 2.

Чертеж границ зон планируемого размещения линейных объектов



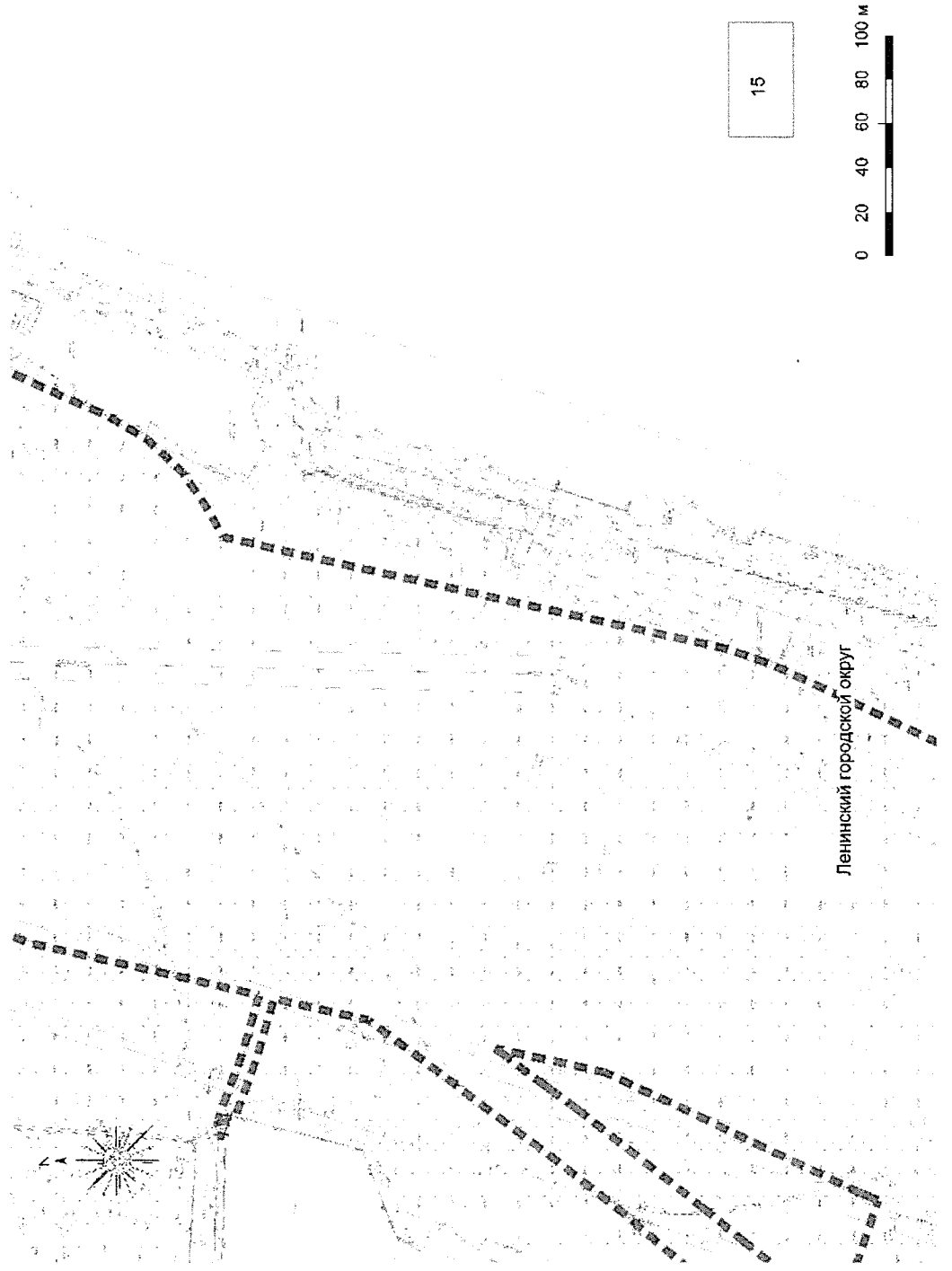
Документация по планировке территории для создания и эксплуатации сети автомобильных дорог общего пользования регионального значения Московской области «Солнцево – Бутово – Видное – Каширское шоссе – Молоково – Лыткарино – Томилино – Красково – Железнодорожный» на платной основе. Элемент 2.

Чертеж границ зон планируемого размещения линейных объектов



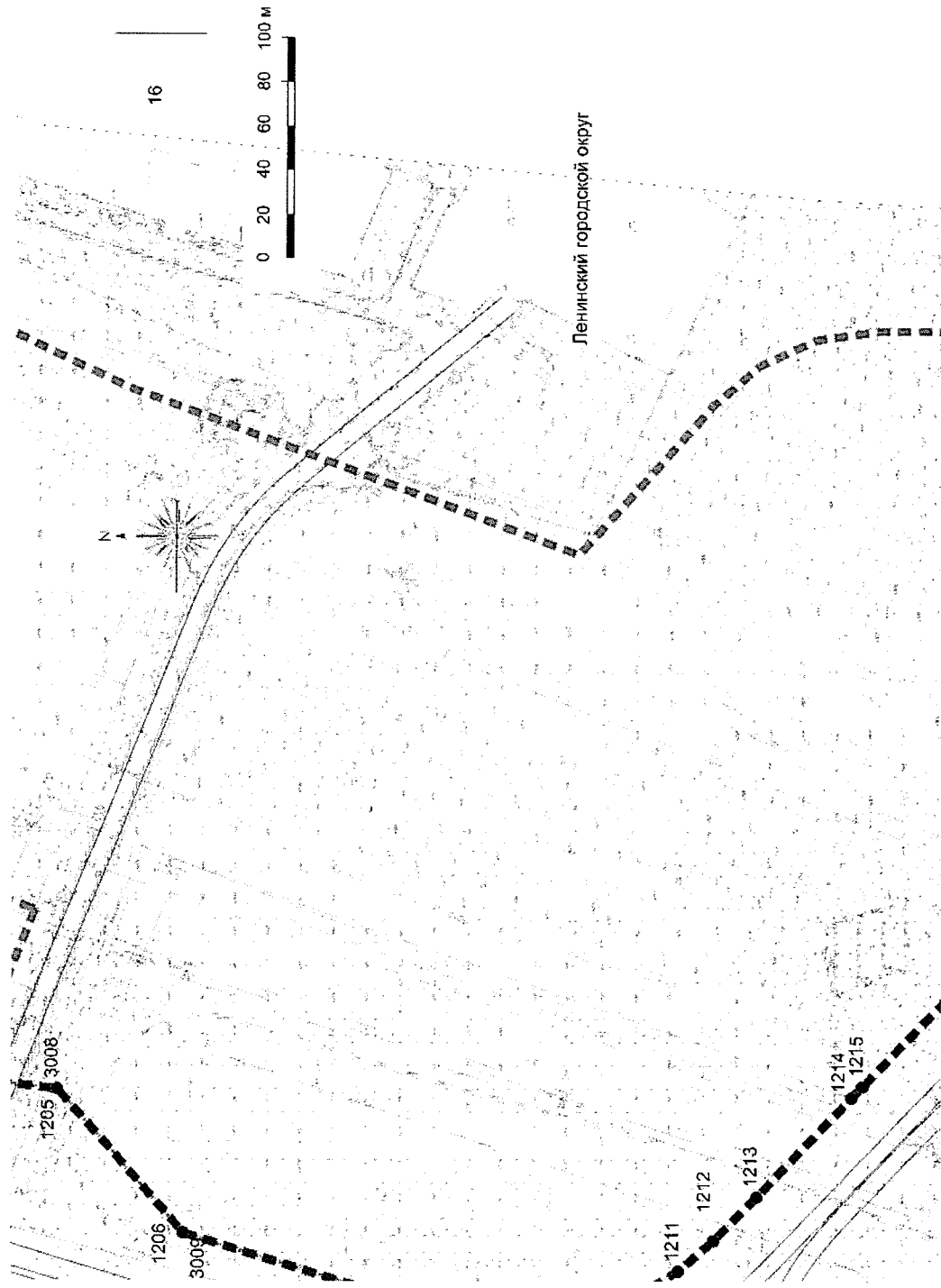
Документация по планировке территории для создания и эксплуатации сети автомобильных дорог общего пользования регионального значения Московской области «Солнцево – Бутово – Видное – Каширское шоссе – Молоково – Лыткарино – Томилино – Красково – Железнодорожный» на платной основе. Элемент 2.

Чертеж границ зон планируемого размещения линейных объектов



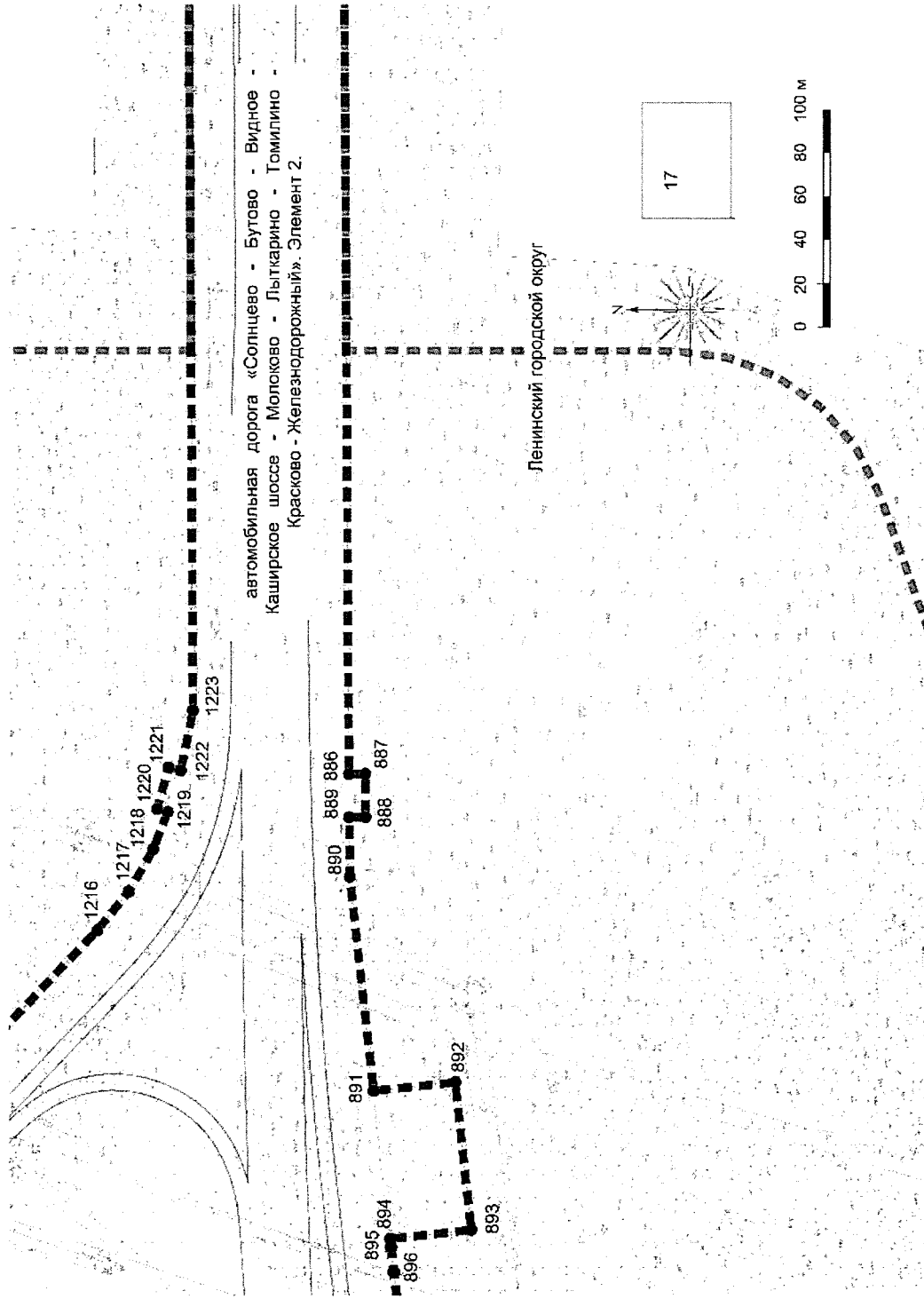
Документация по планировке территории для создания и эксплуатации сети автомобильных дорог общего пользования регионального значения Московской области «Солнцево – Бутово – Видное – Каширское шоссе – Молоково – Лыткарино – Томилино – Красково – Железнодорожный» на платной основе. Элемент 2.

Чертеж границ зон планируемого размещения линейных объектов



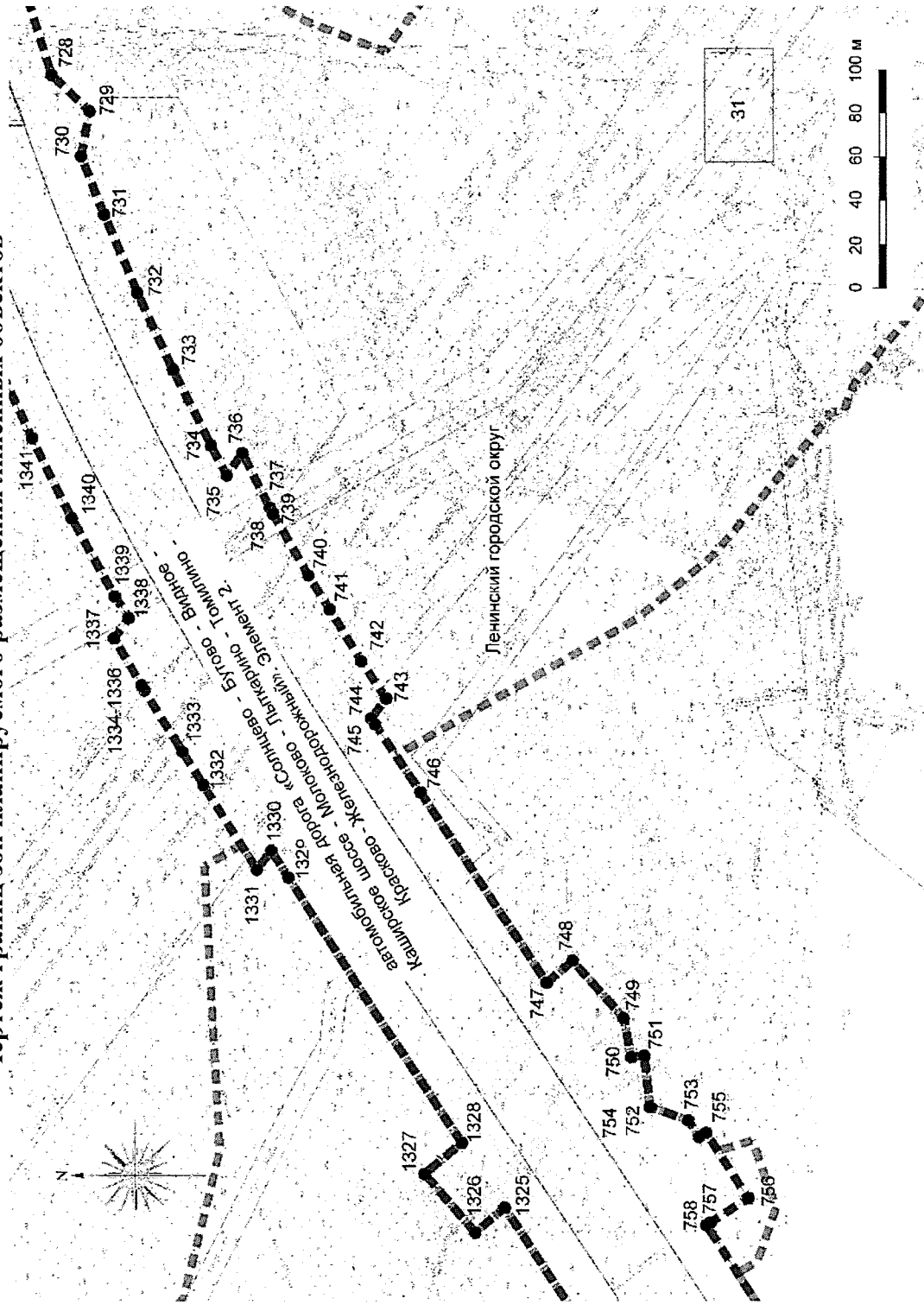
Документация по планировке территории для создания и эксплуатации сети автомобильных дорог общего пользования регионального значения Московской области «Солнцево – Бутово – Видное – Каширское шоссе – Молоково – Лыткарино – Лыткарино – Томилино – Красково – Железнодорожный» на платной основе. Элемент 2.

Чертеж границ зон планируемого размещения линейных объектов



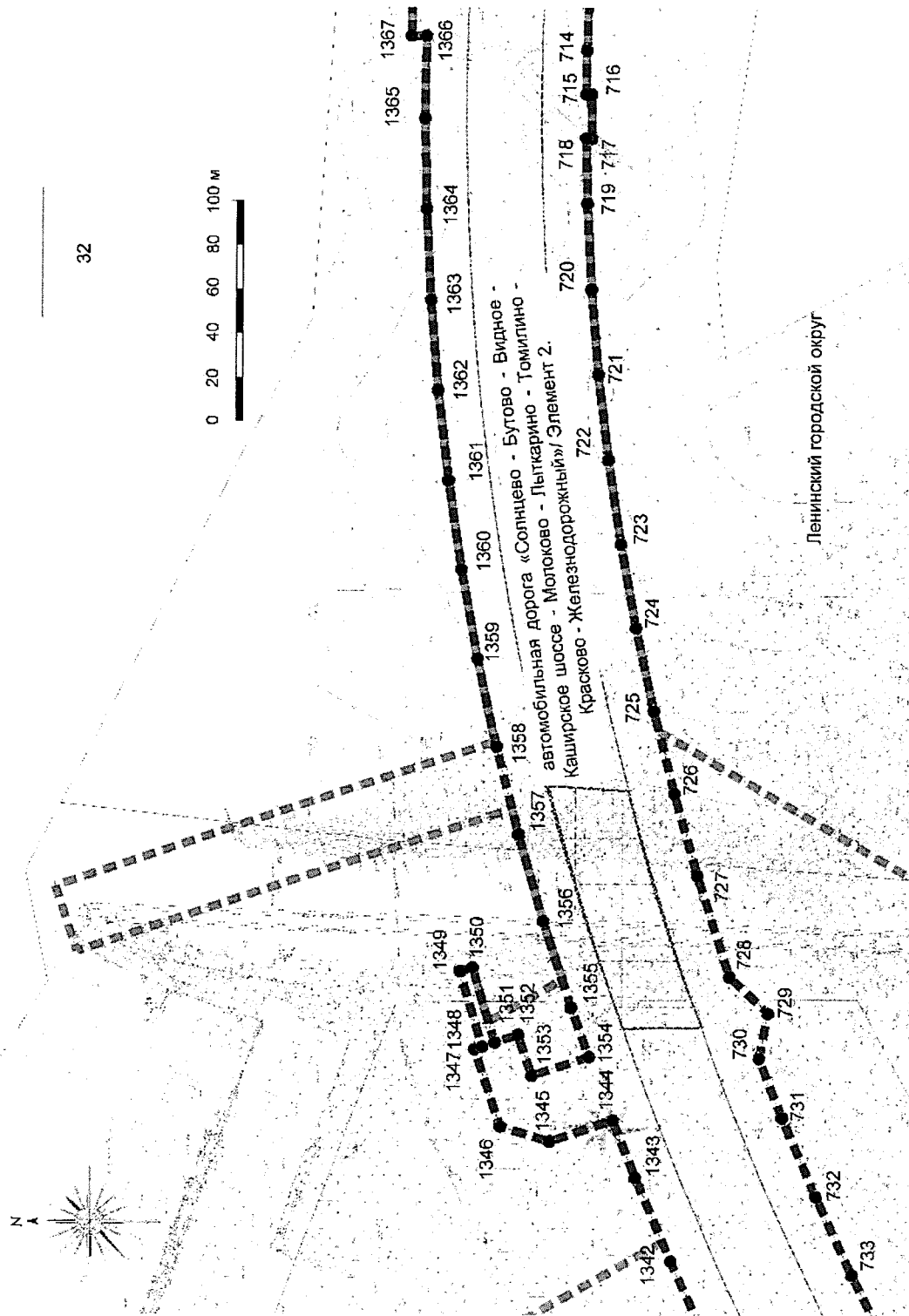
Документация по планировке территории для создания и эксплуатации сети автомобильных дорог общего пользования регионального значения Московской области «Бутово – Видное – Каширское шоссе – Молоково – Лыткарино – Лыткарино – Томилино – Красково – Железнодорожный» на платной основе. Элемент 2.

Чертеж границ зон планируемого размещения линейных объектов



Документация по планировке территории для создания и эксплуатации сети автомобильных дорог общего пользования регионального значения Московской области «Солнцево – Бутovo – Видное – Каширское шоссе – Молоково – Лыткарино – Томилино – Красково – Железнодорожный» на платной основе. Элемент 2.

Чертеж границ зон планируемого размещения линейных объектов



Документация по планировке территории для создания и эксплуатации сети автомобильных
дорог общего пользования регионального значения Московской области «Солнцево –
Бутово – Видное – Каширское шоссе – Молоково – Лыткарино – Томилино – Красково –
Железнодорожный» на платной основе. Элемент 2.

Чертеж границ зон планируемого размещения линейных объектов



87

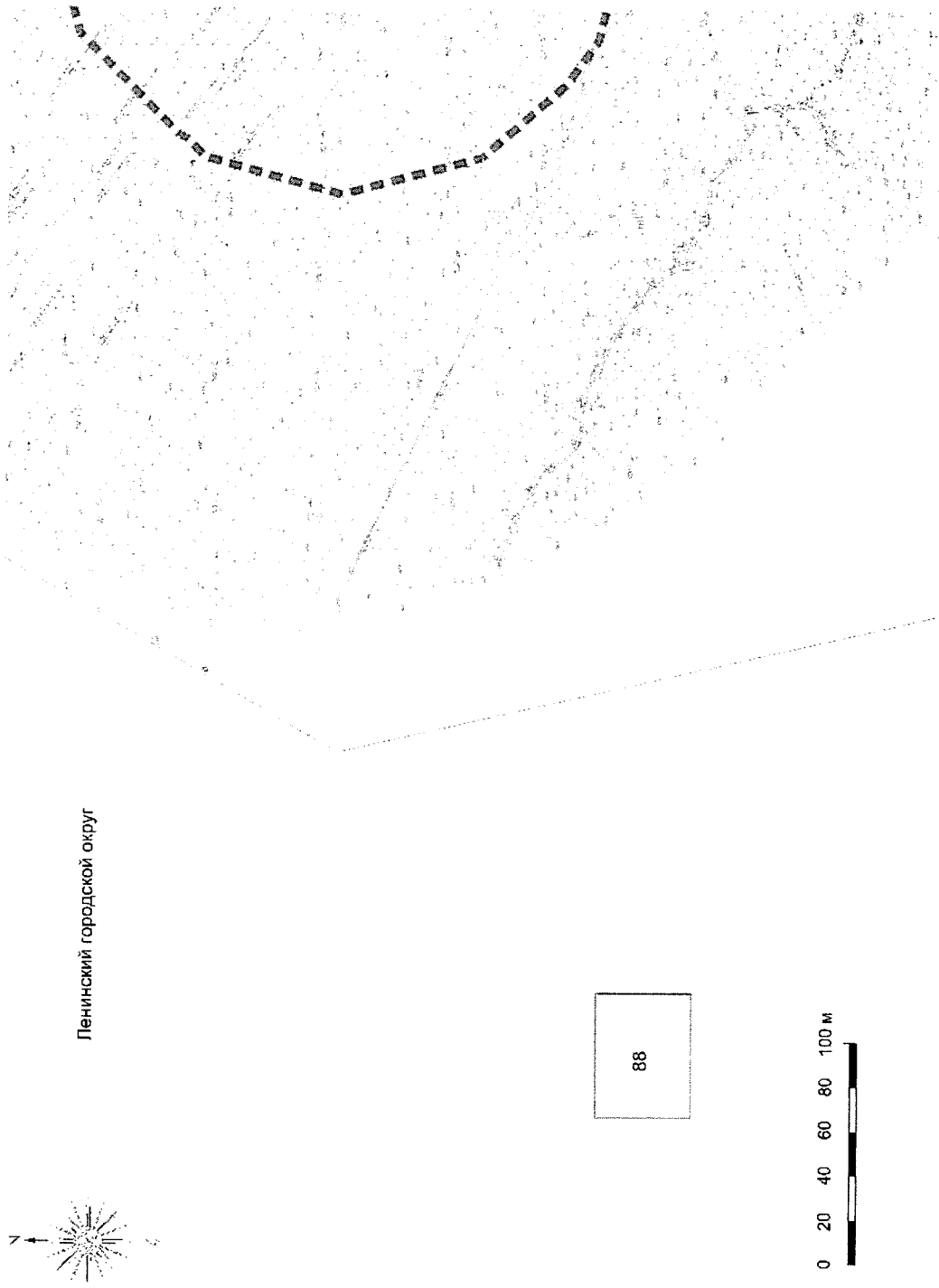
Ленинский
городской округ

0 20 40 60 80 100 м



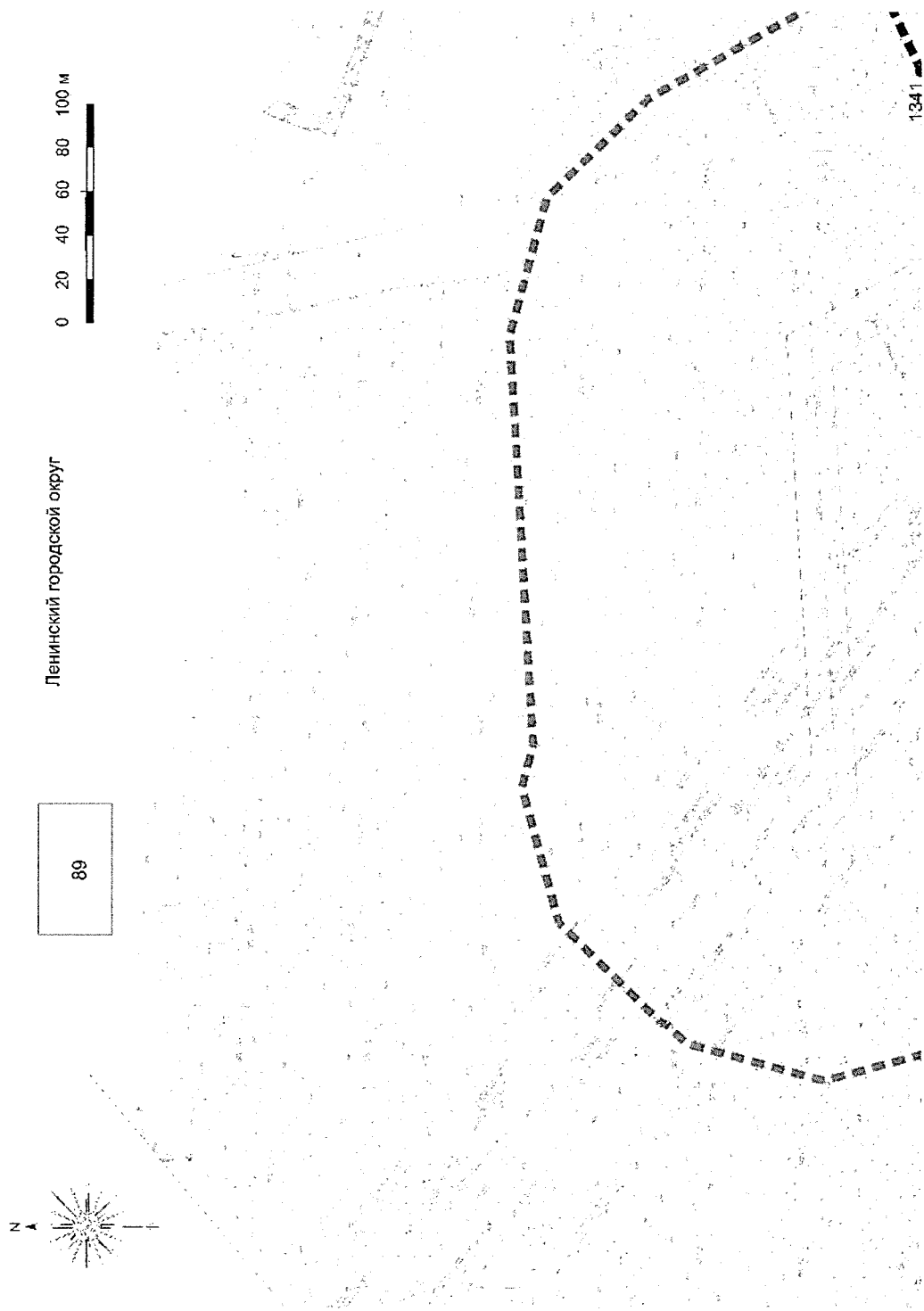
Документация по планировке территории для создания и эксплуатации сети автомобильных дорог общего пользования регионального значения Московской области «Солнцево – Бутово – Видное – Каширское шоссе – Молоково – Лыткарино – Томилино – Красково – Железнодорожный» на платной основе. Элемент 2.

Чертеж границ зон планируемого размещения линейных объектов



Документация по планировке территории для создания и эксплуатации сети автомобильных дорог общего пользования регионального значения Московской области «Солищево – Бутово – Видное – Каширское шоссе – Молоково – Лыткарино – Томилино – Красково – Железнодорожный» на платной основе. Элемент 2.

Чертеж границ зон планируемого размещения линейных объектов



Документация по планировке территории для создания и эксплуатации сети автомобильных дорог общего пользования регионального значения Московской области «Бутово – Видное – Каширское шоссе – Молоково – Лыткарино – Тонино – Красково – Железнодорожный» на платной основе. Элемент 2.

Чертеж границ зон планируемого размещения линейных объектов



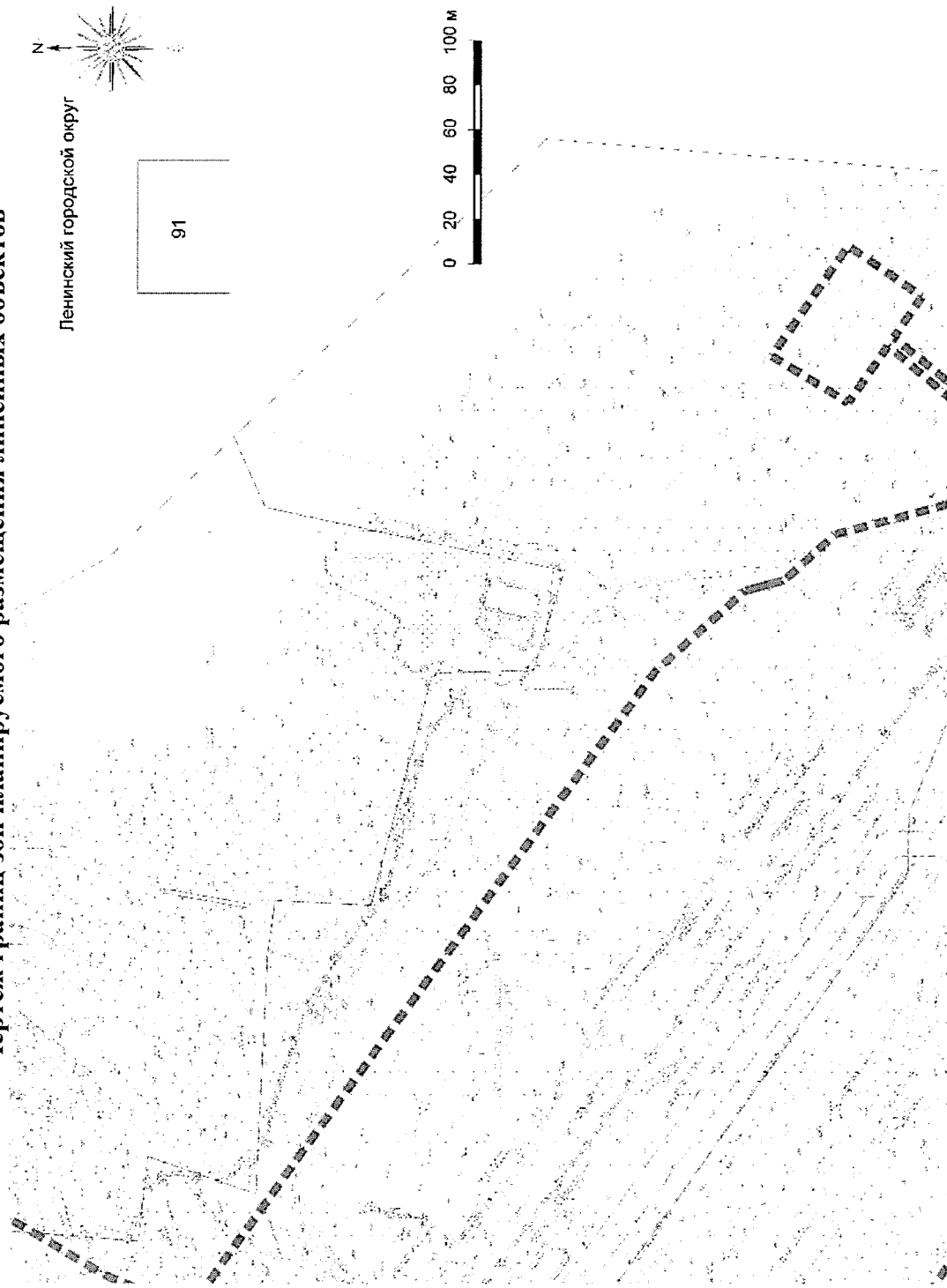
90

Ленинский городской округ

0 20 40 60 80 100 М

Документация по планировке территории для создания и эксплуатации сети автомобильных дорог общего пользования регионального значения Московской области «Солнцево – Бутово – Видное – Каширское шоссе – Молоково – Лыткарино – Томилино – Красково – Железнодорожный» на платной основе. Элемент 2.

Чертеж границ зон планируемого размещения линейных объектов

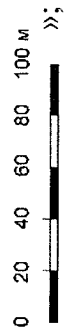


Документация по планировке территории для создания и эксплуатации сети автомобильных дорог общего пользования регионального значения Московской области «Солнцево – Бутово – Видное – Каширское шоссе – Молоково – Лыткарينو – Томилино – Красково – Железнодорожный» на платной основе. Элемент 2.

Чертеж границ зон планируемого размещения линейных объектов

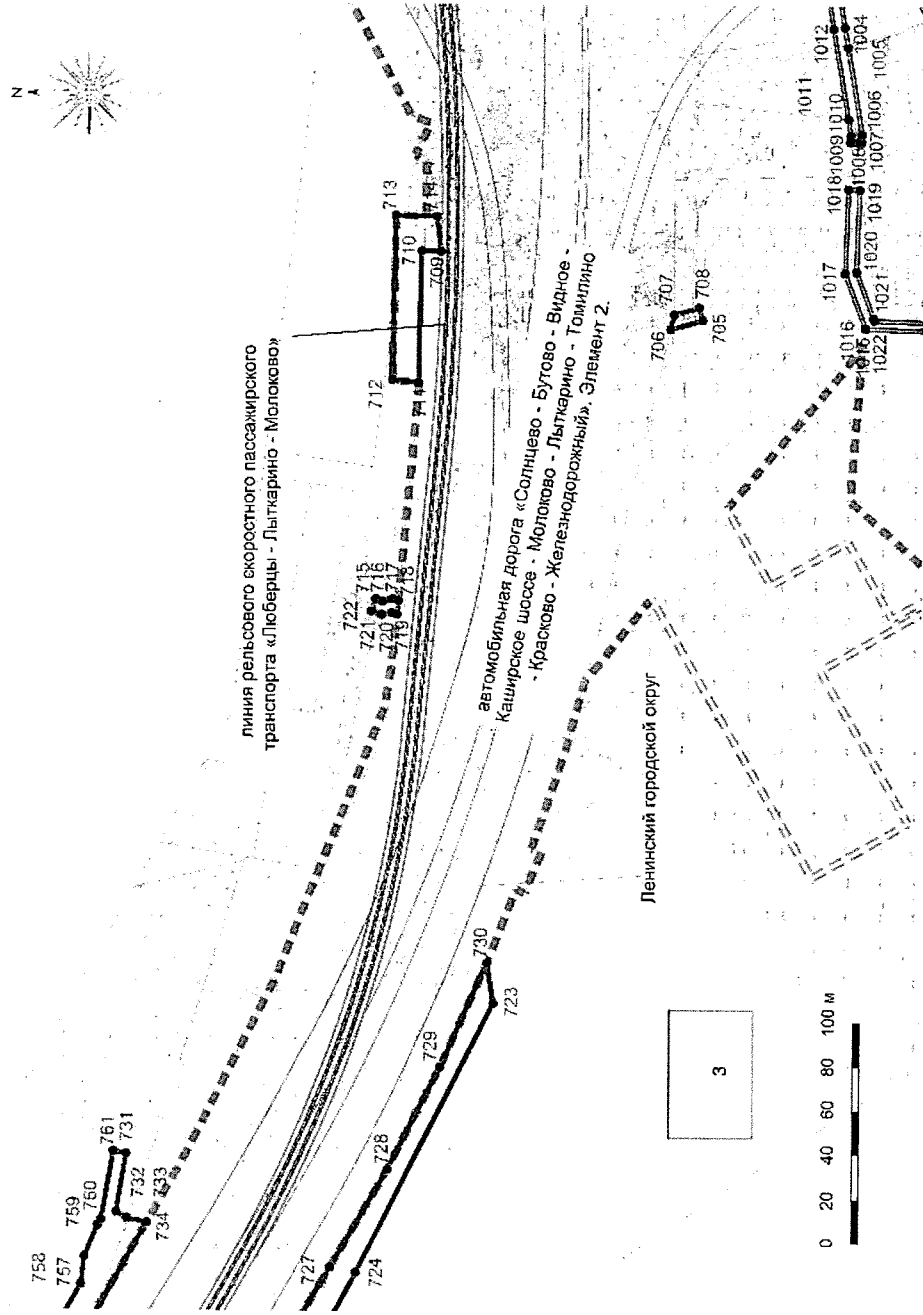


Ленинский городской округ



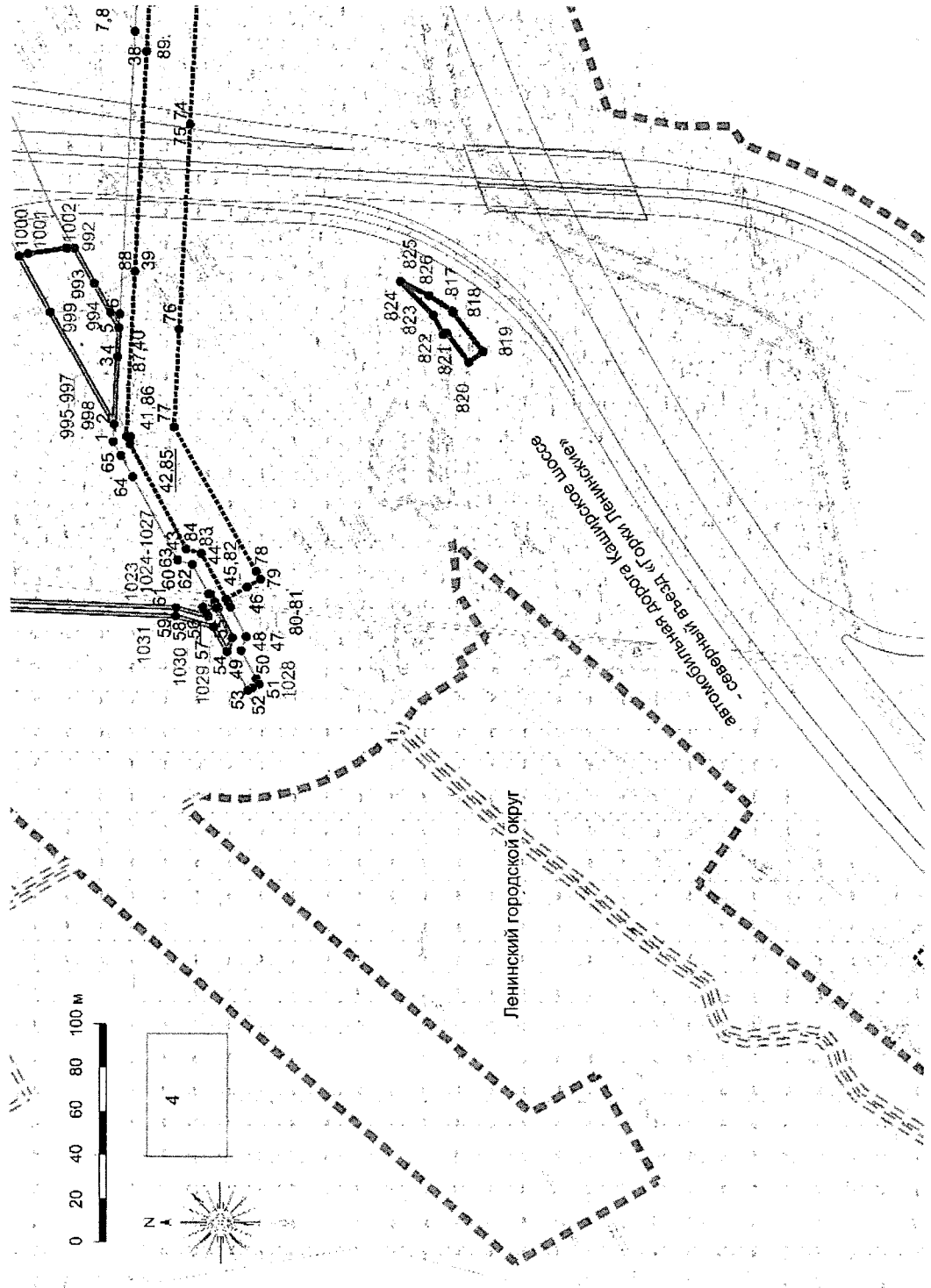
5) листы 3-8, 10-17, 31, 32, 86-92 чертежа границ зон планируемого размещения линейных объектов, подлежащих реконструкции в связи с изменением их местоположения изложить в следующей редакции:
«Документация по планировке территории для создания и эксплуатации сети автомобильных дорог общего пользования регионального значения Московской области «Солнцево – Бутово – Видное – Каширское шоссе – Молоково – Лыткарино – Томилино – Красково – Железнодорожный» на платной основе. Элемент 2.

Чертеж границ зон планируемого размещения линейных объектов, подлежащих реконструкции в связи с изменением их местоположения



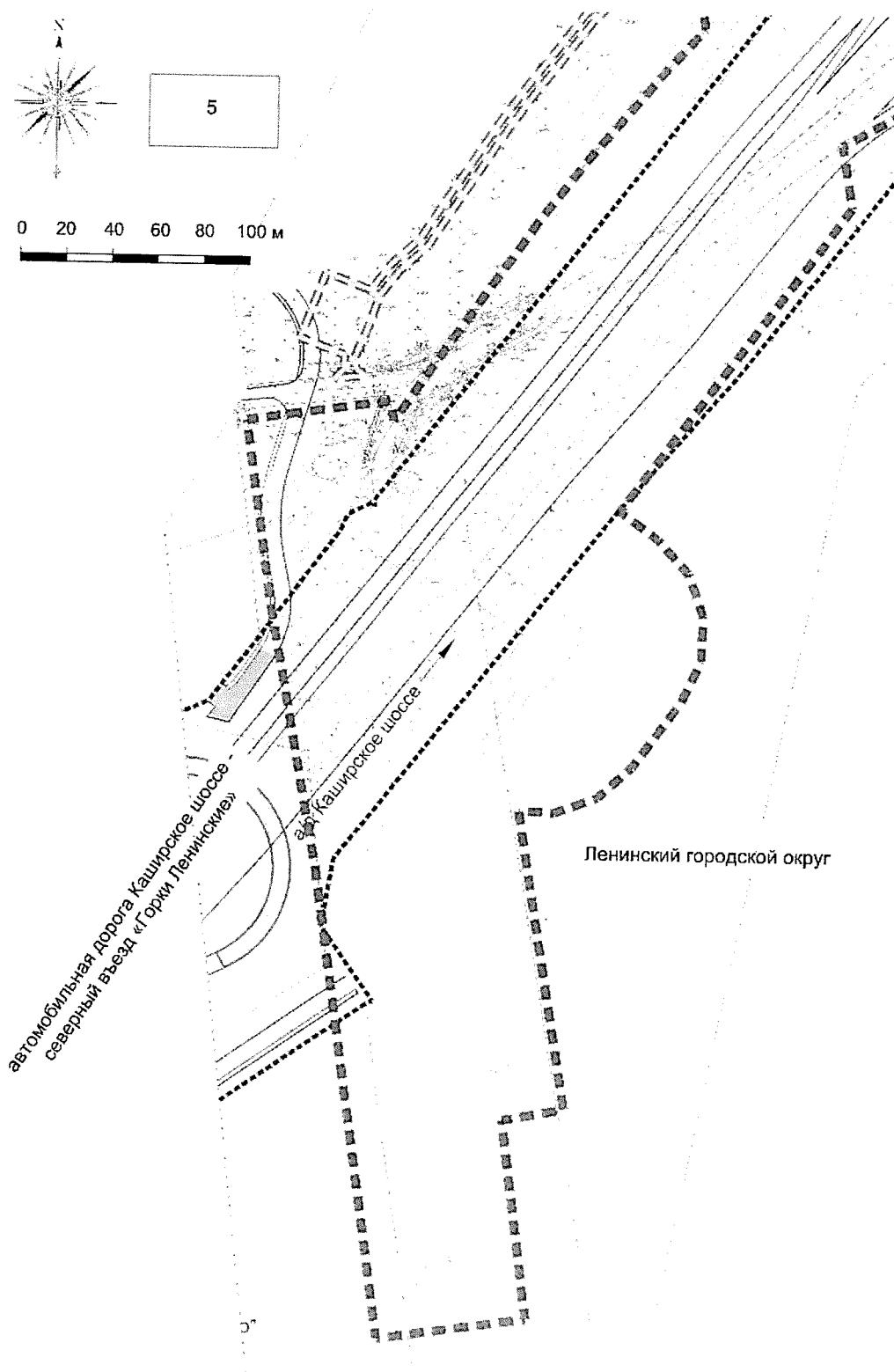
Документация по планировке территории для создания и эксплуатации сети автомобильных дорог общего пользования регионального значения Московской области «Солнцево – Бутово – Видное – Каширское шоссе – Молоково – Лыткарино – Томилино – Красково – Железнодорожный» на платной основе. Элемент 2.

Чертеж границ зон планируемого размещения линейных объектов, подлежащих реконструкции в связи с изменением их местоположения



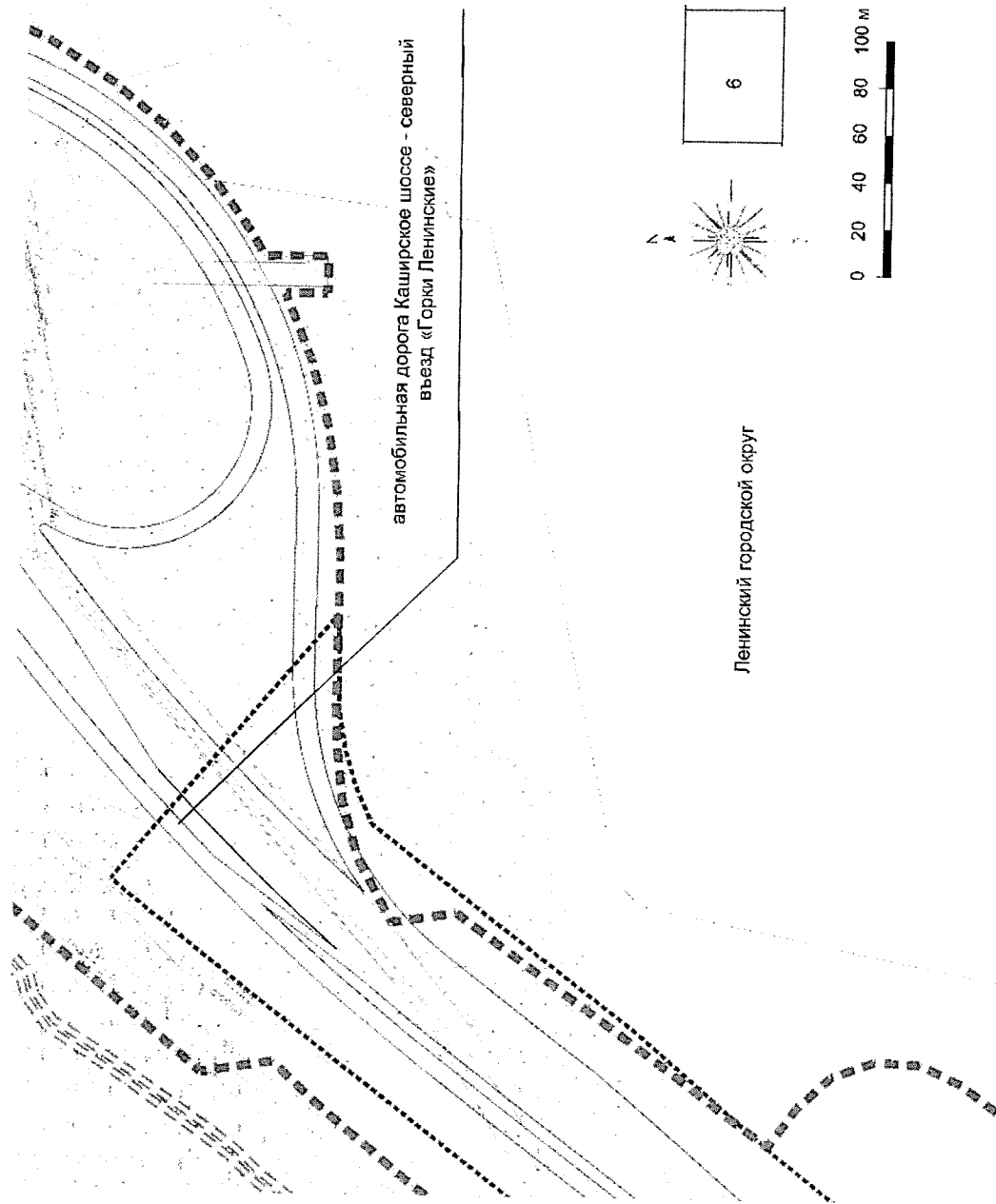
Документация по планировке территории для создания и эксплуатации сети автомобильных дорог общего пользования регионального значения Московской области «Солнцево – Бутово – Видное – Каширское шоссе – Молоково – Лыткарино – Томилино – Красково – Железнодорожный» на платной основе. Элемент 2.

Чертеж границ зон планируемого размещения линейных объектов, подлежащих реконструкции в связи с изменением их местоположения



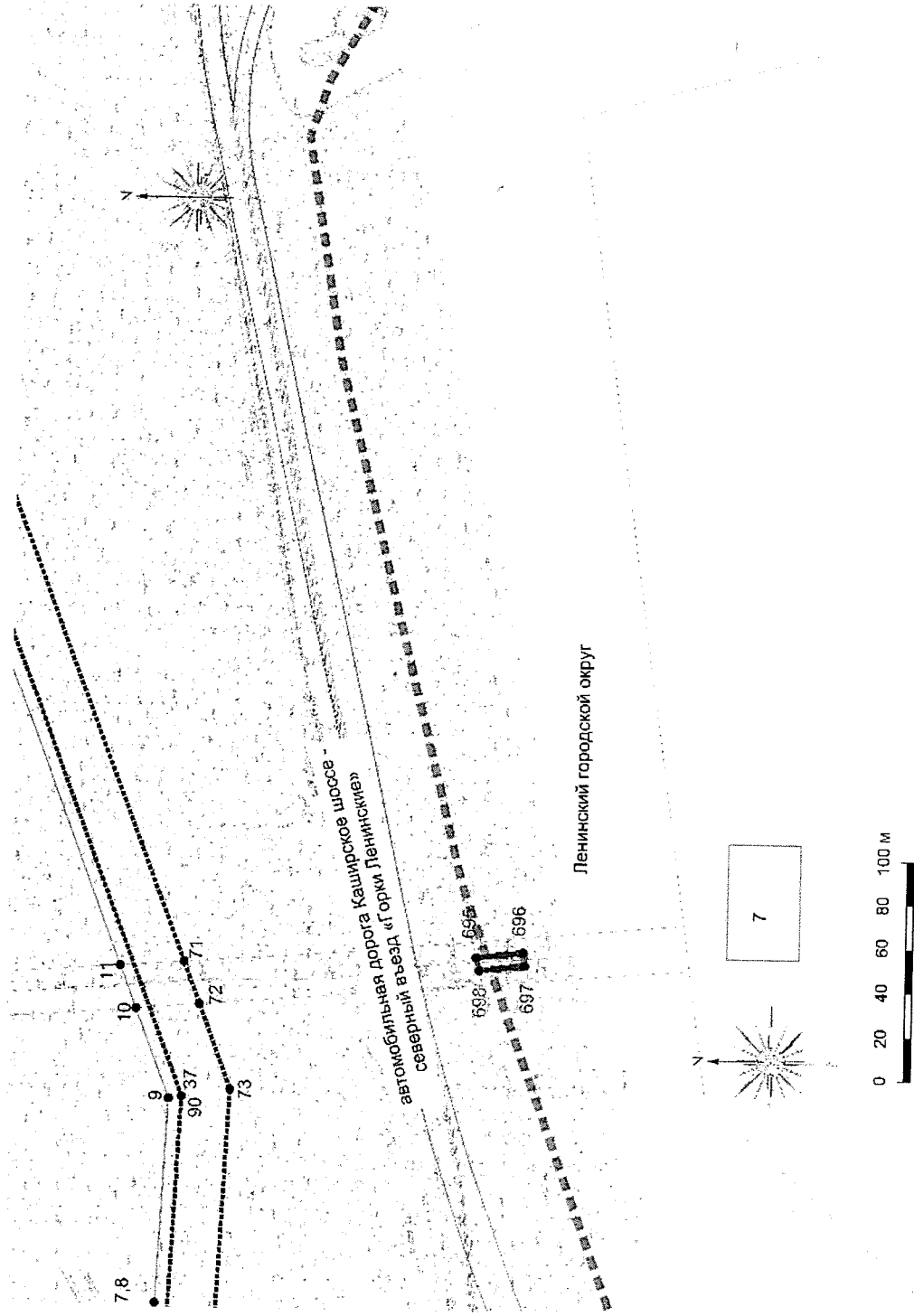
Документация по планировке территории для создания и эксплуатации сети автомобильных дорог общего пользования регионального значения Московской области «Солнцево – Бутово – Видное – Каширское шоссе – Молоково – Лыткарино – Томилино – Красково – Железнодорожный» на платной основе. Элемент 2.

Чертеж границ зон размещения линейных объектов, подлежащих реконструкции в связи с изменением их местоположения



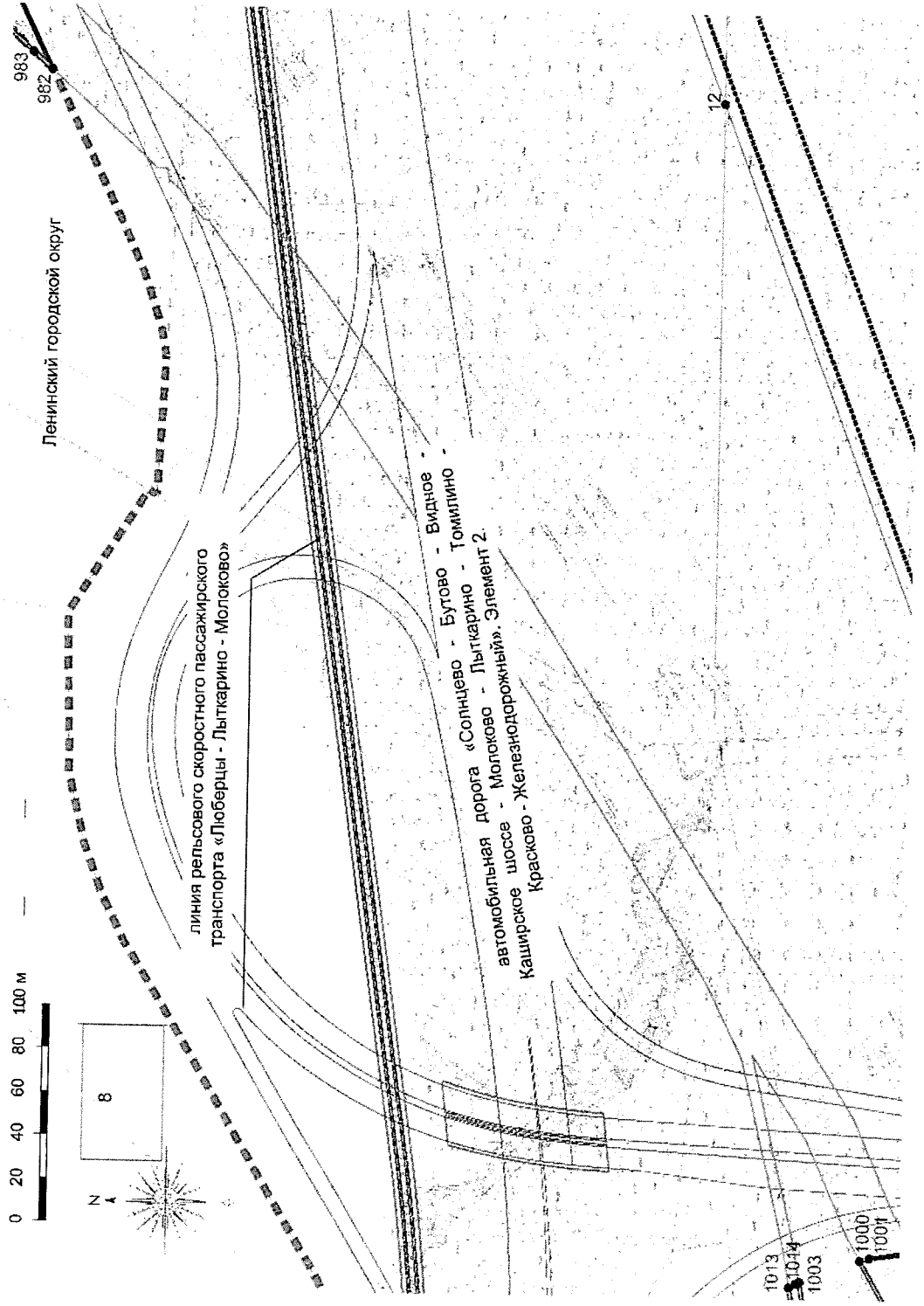
Документация по планировке территории для создания и эксплуатации сети автомобильных дорог общего пользования регионального значения Московской области «Солнцево – Бутово – Видное – Каширское шоссе – Молоково – Лыткарино – Томилино – Красково – Железнодорожный» на платной основе. Элемент 2.

Чертеж границ зон планируемого размещения линейных объектов, подлежащих реконструкции в связи с изменением их местоположения



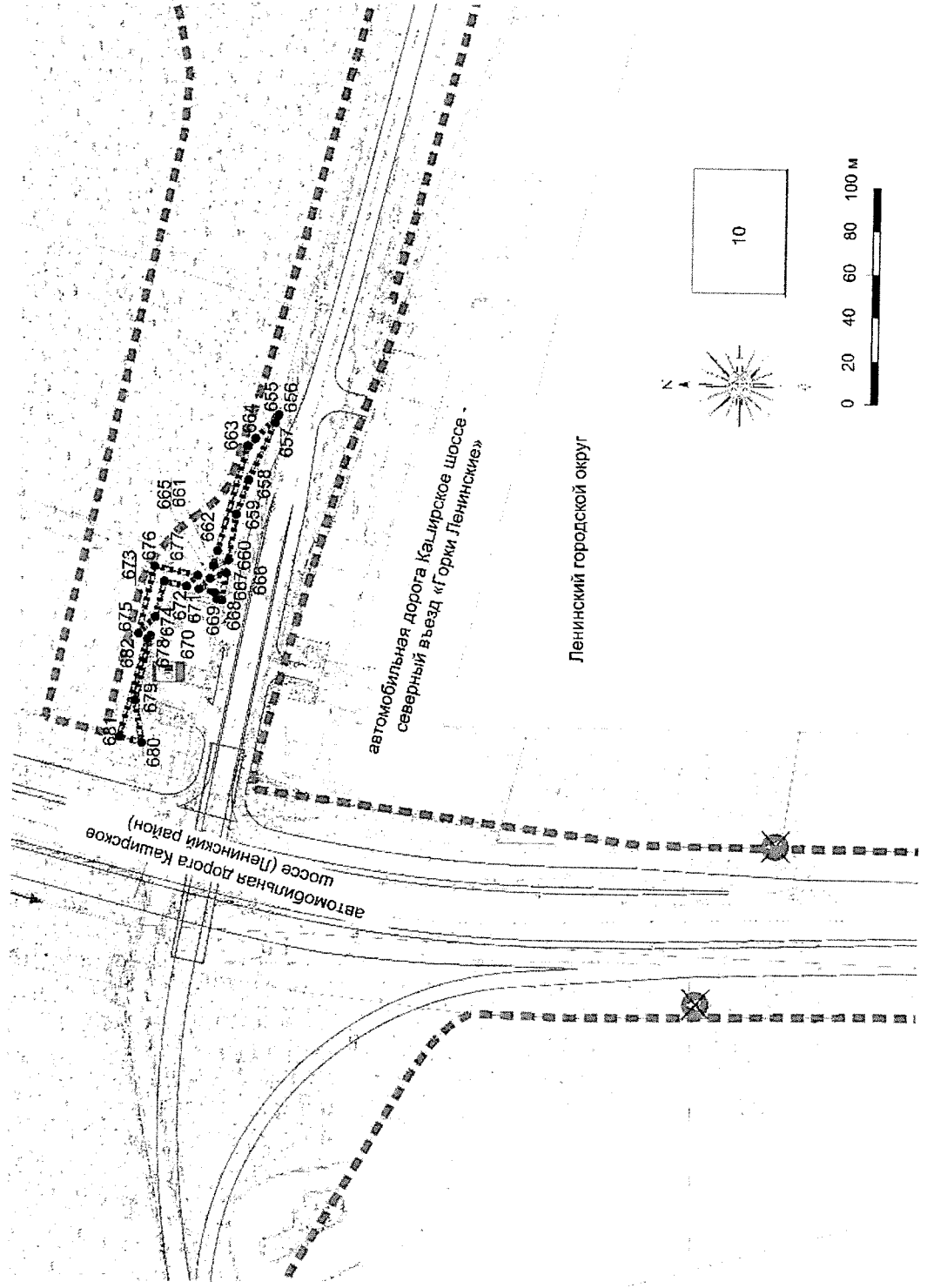
Документация по планировке территории для создания и эксплуатации сети автомобильных дорог общего пользования регионального значения Московской области «Солнцево – Бутово – Видное – Каширское шоссе – Молоково – Лыткарино – Томилино – Красково – Железнодорожный» на платной основе. Элемент 2.

Чертеж границ зон планируемого размещения линейных объектов, подлежащих реконструкции в связи с изменением их местоположения



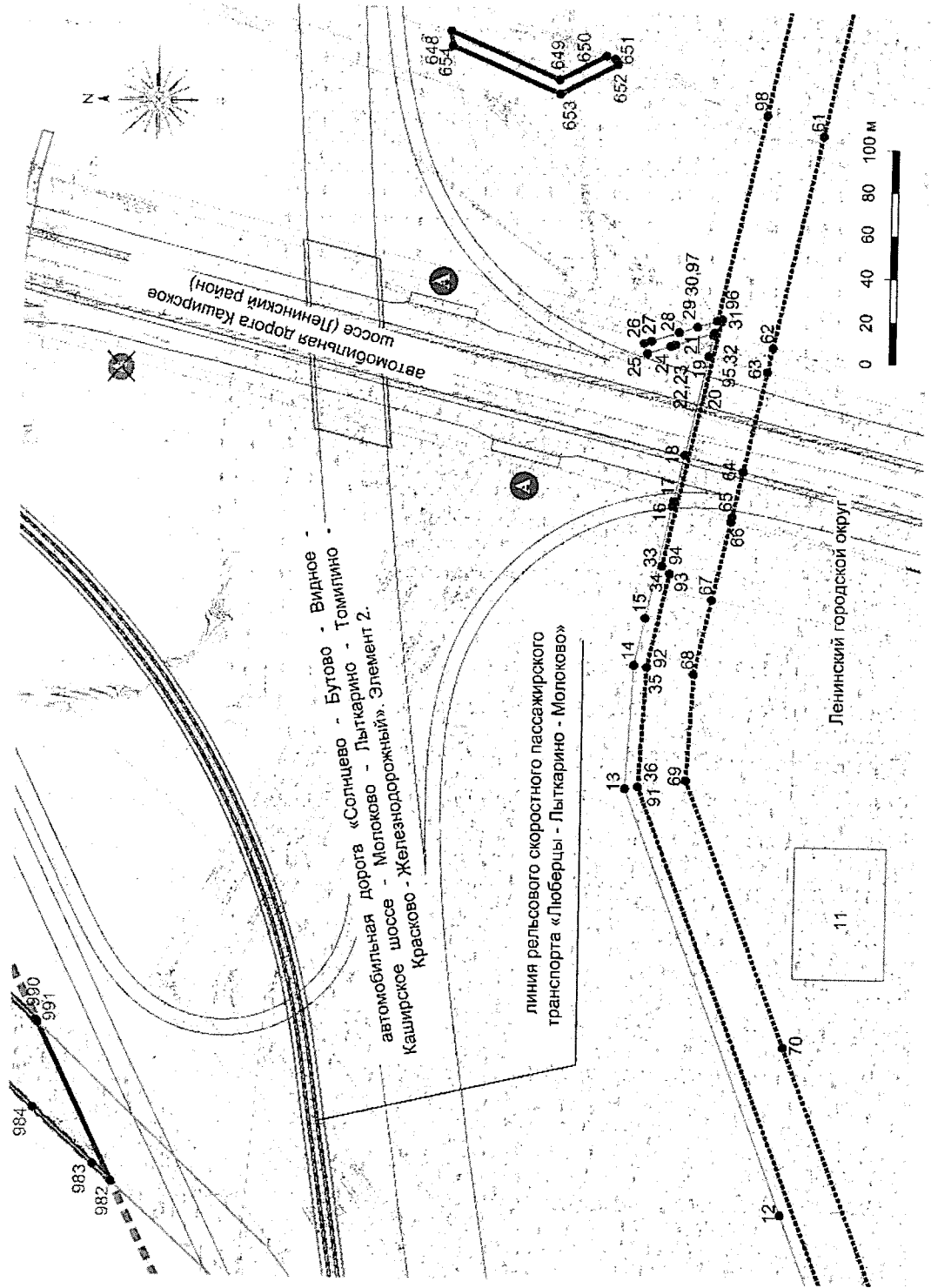
Документация по планировке территории для создания и эксплуатации сети автомобильных дорог общего пользования регионального значения Московской области «Солнцево – Бутово – Видное – Каширское шоссе – Молоково – Лыткарино – Томилино – Красково – Железнодорожный» на платной основе. Элемент 2.

Чертеж границ зон планируемого размещения линейных объектов, подлежащих реконструкции в связи с изменением их местоположения



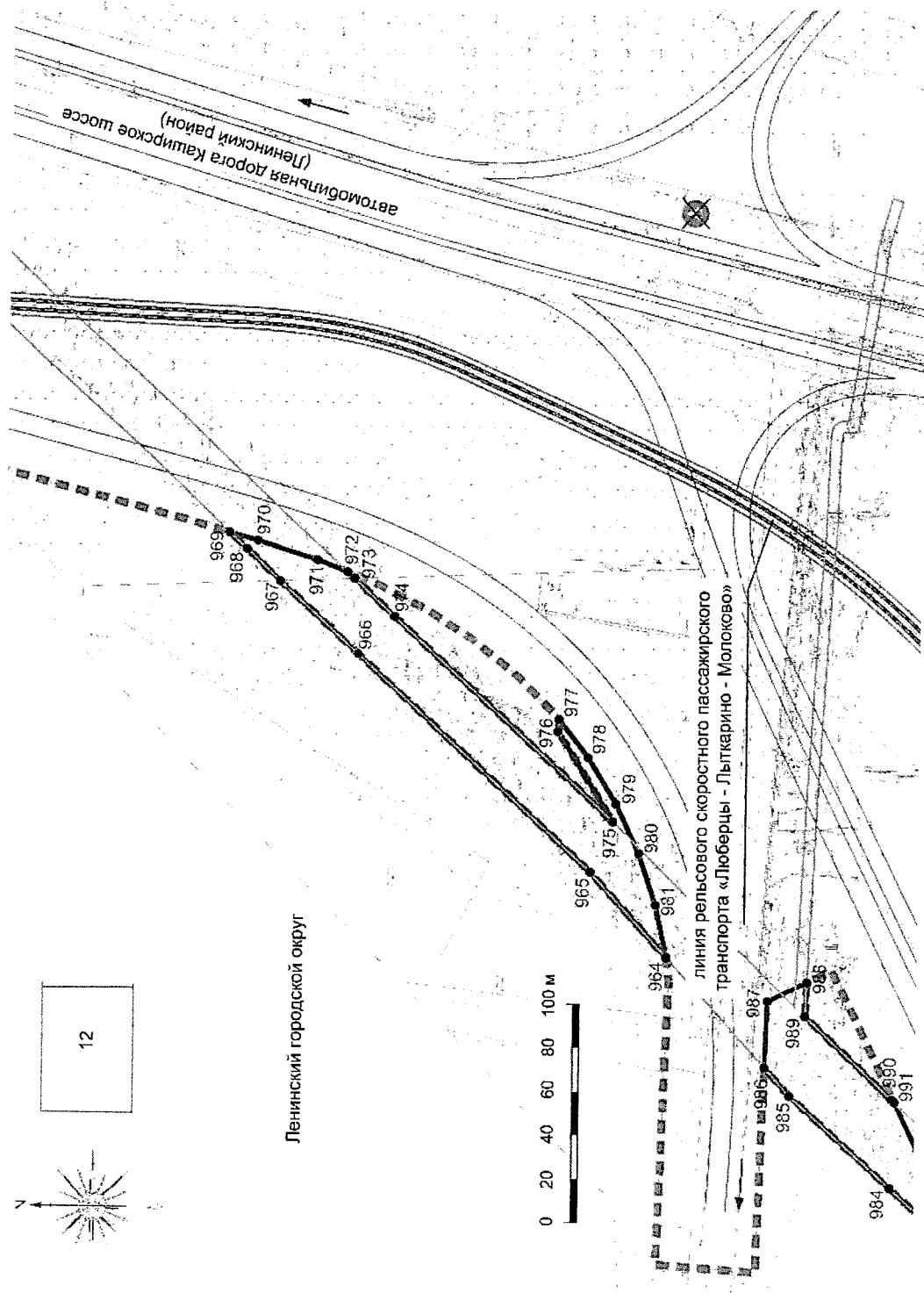
Документация по планировке территории для создания и эксплуатации сети автомобильных дорог общего пользования регионального значения Московской области «Солнцево – Бутово – Видное – Каширское шоссе – Молоково – Лыткарино – Толькино – Красково – Железнодорожный» на платной основе. Элемент 2.

Чертеж границ зон планируемого размещения линейных объектов, подлежащих реконструкции в связи с изменением их местоположения



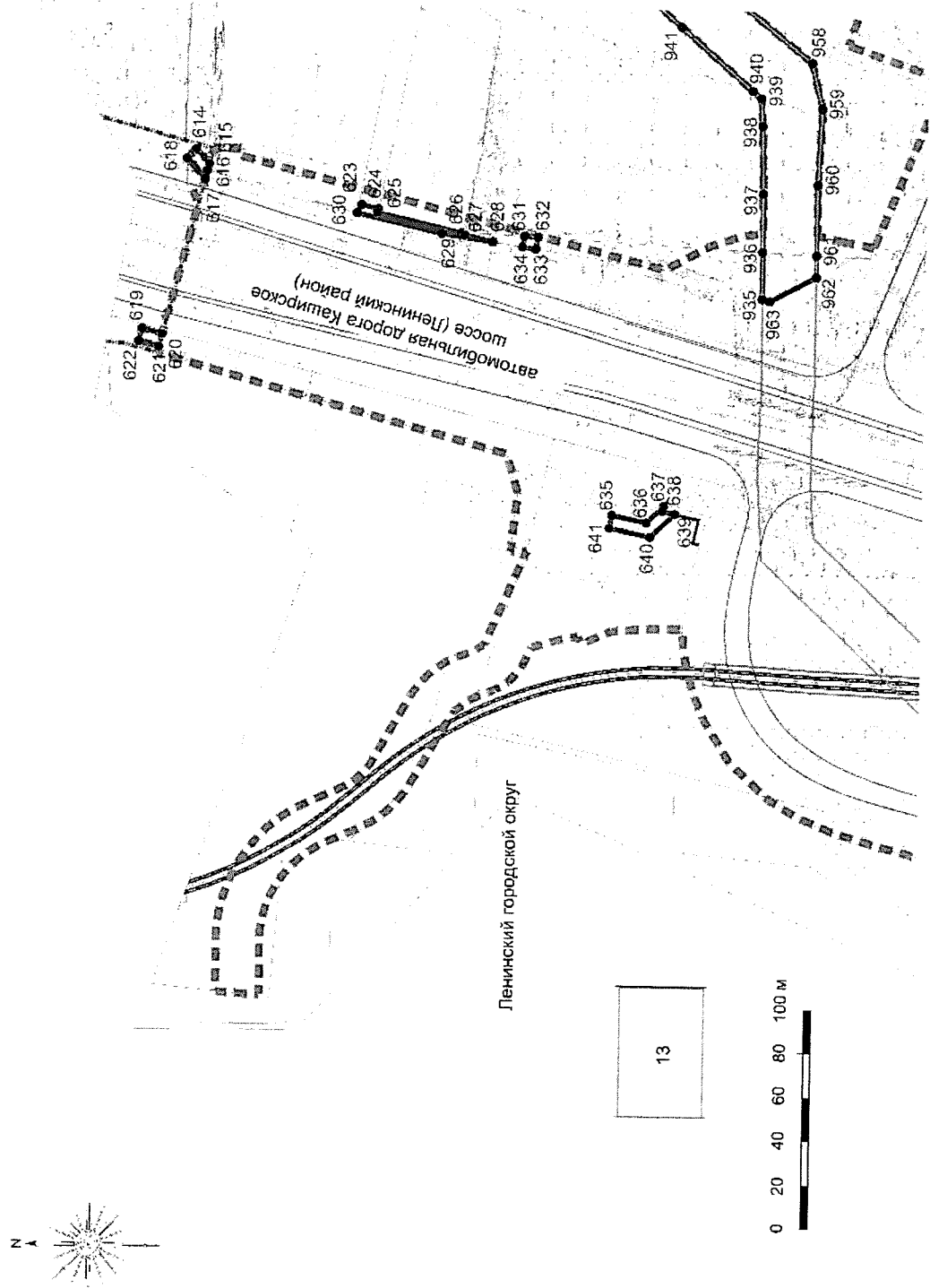
Документация по планировке территории для создания и эксплуатации сети автомобильных дорог общего пользования регионального значения Московской области «Солнцево – Бутово – Видное – Каширское шоссе – Молоково – Лыткарино – Томилино – Красково – Железнодорожный» на платной основе. Элемент 2.

Чертеж границ зон планируемого размещения линейных объектов, подлежащих реконструкции в связи с изменением их местоположения



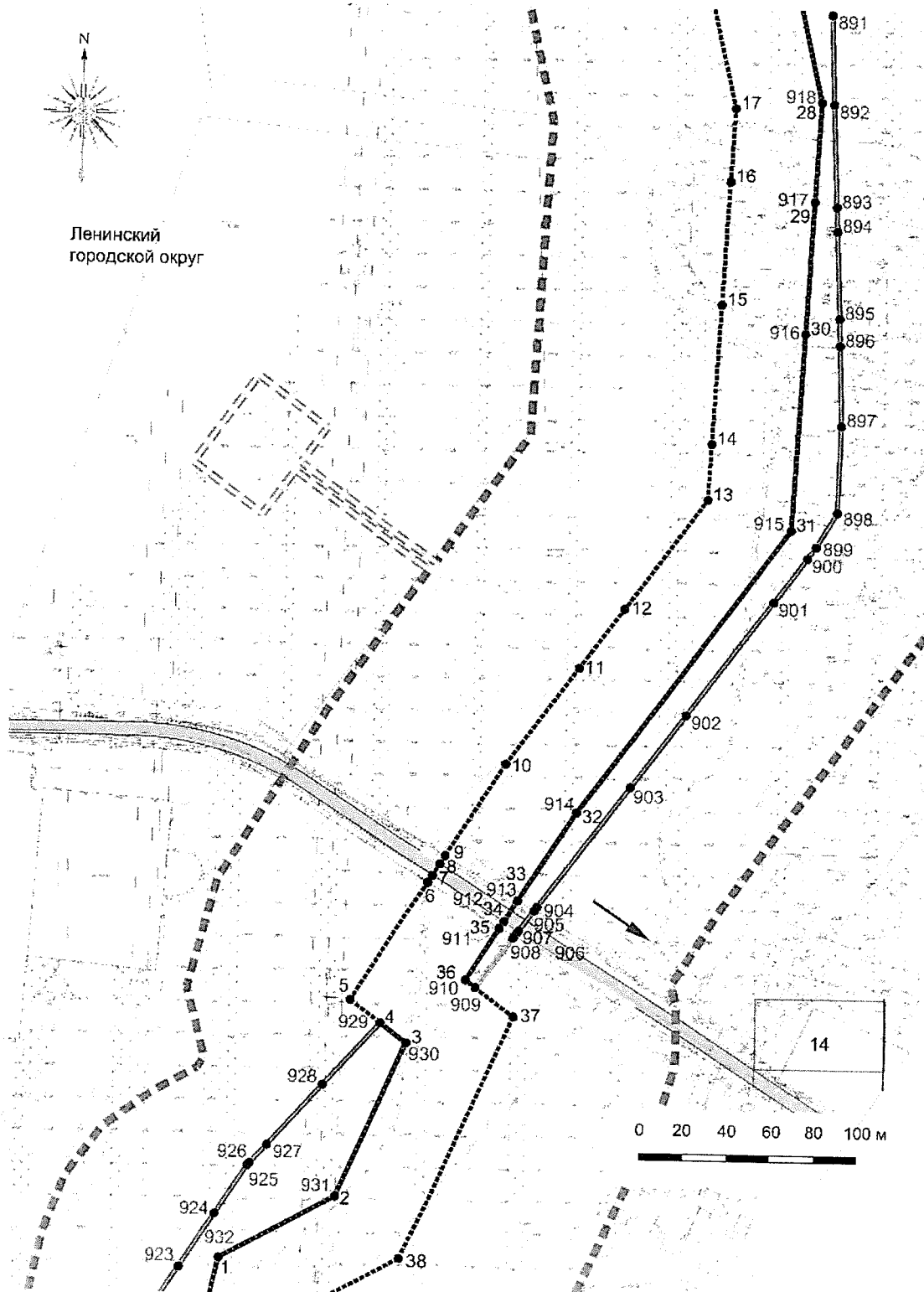
Документация по планировке территории для создания и эксплуатации сети автомобильных дорог общего пользования регионального значения Московской области «Солнцево – Бутово – Видное – Каширское шоссе – Молоково – Лыткарино – Томилино – Красково – Железнодорожный» на платной основе. Элемент 2.

Чертеж границ зон планируемого размещения линейных объектов, подлежащих реконструкции в связи с изменением их местоположения



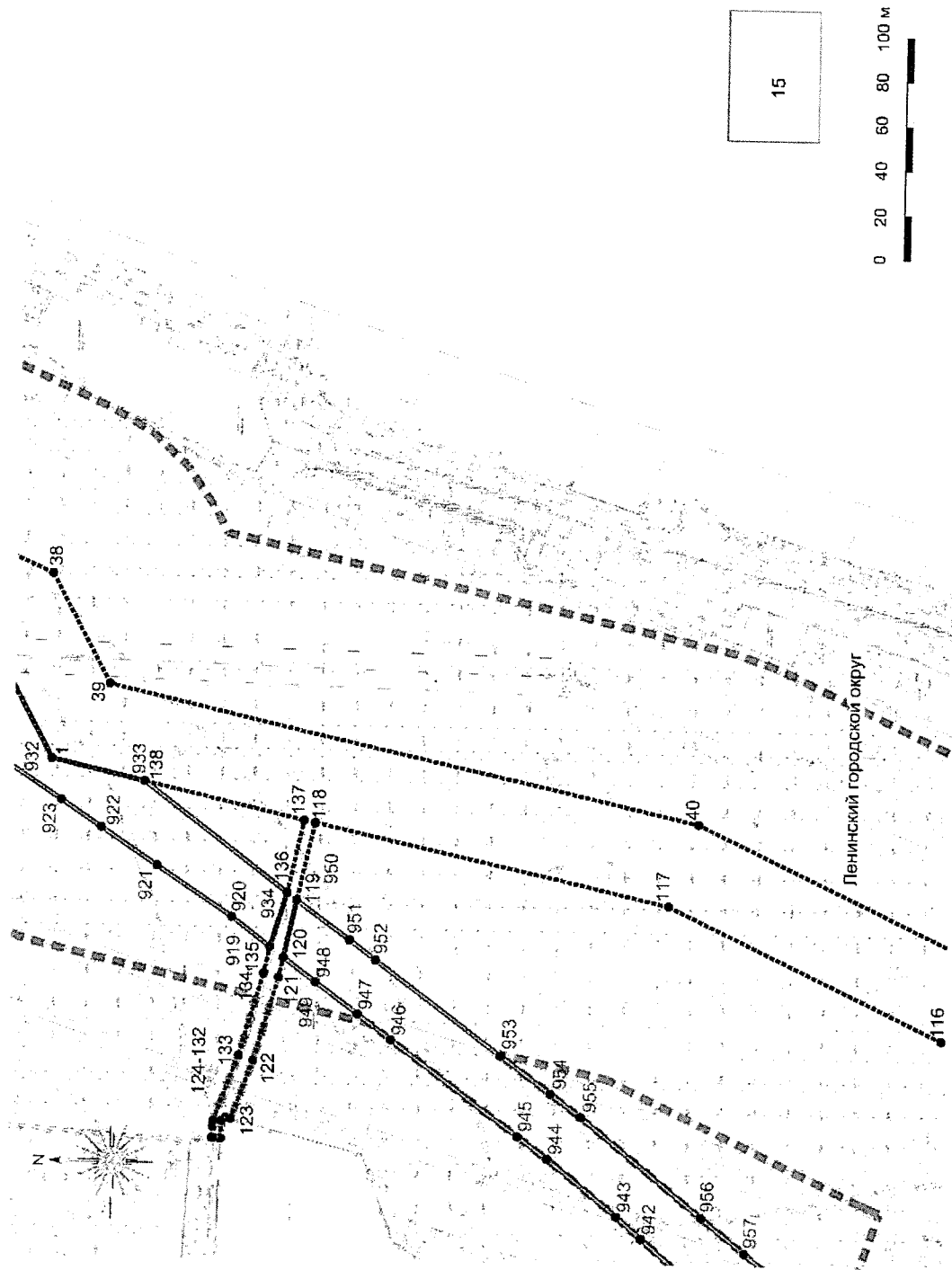
Документация по планировке территории для создания и эксплуатации сети автомобильных дорог общего пользования регионального значения Московской области «Солнцево – Бутово – Видное – Каширское шоссе – Молоково – Лыткарино – Томилино – Красково – Железнодорожный» на платной основе. Элемент 2.

Чертеж границ зон планируемого размещения линейных объектов, подлежащих реконструкции в связи с изменением их местоположения



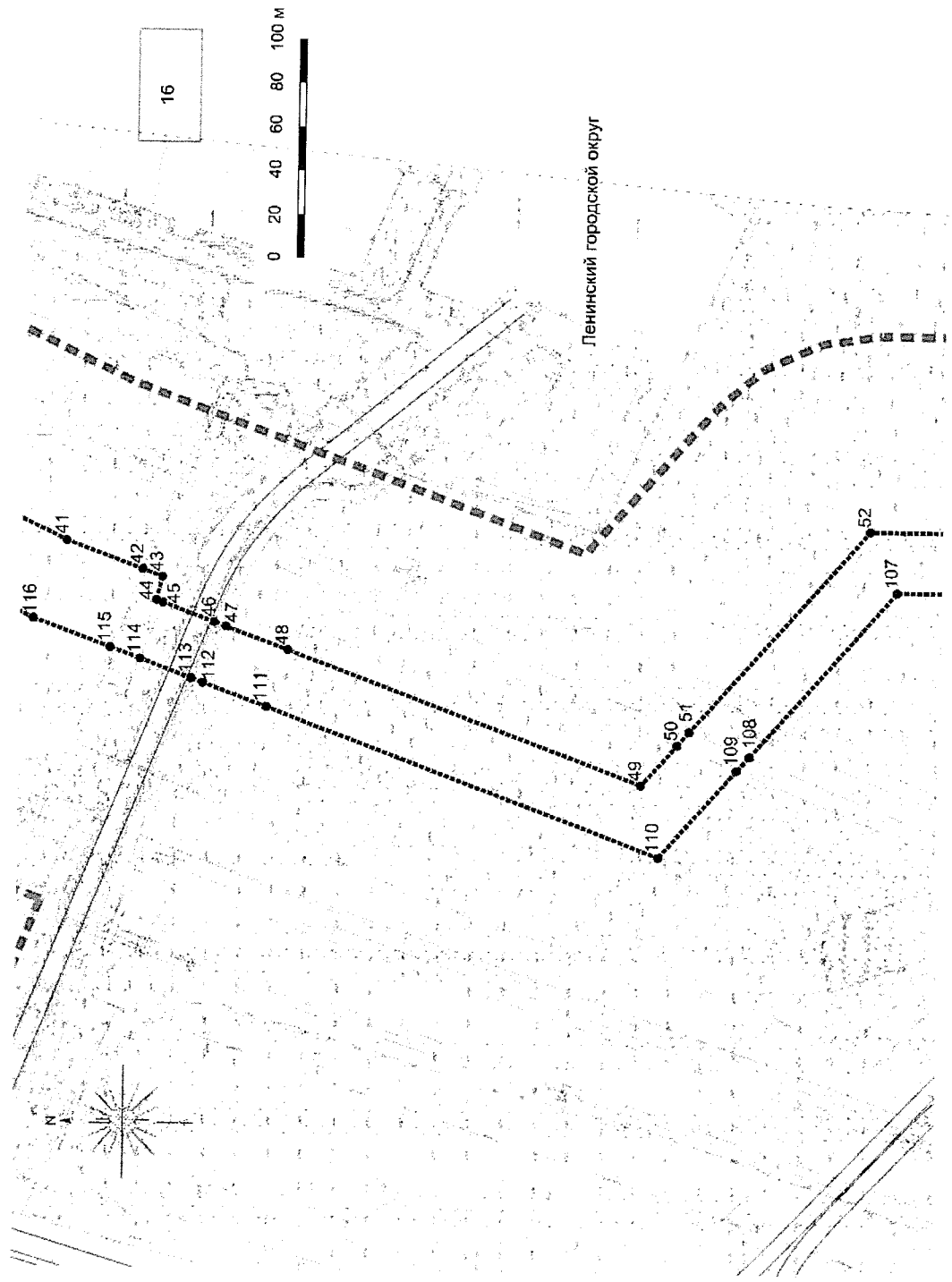
Документация по планировке территории для создания и эксплуатации сети автомобильных дорог общего пользования регионального значения Московской области «Солнцево – Бутово – Видное – Каширское шоссе – Молоково – Лыткарино – Томилино – Красково – Железнодорожный» на платной основе. Элемент 2.

Чертеж границ зон планируемого размещения линейных объектов, подлежащих реконструкции в связи с изменением их местоположения



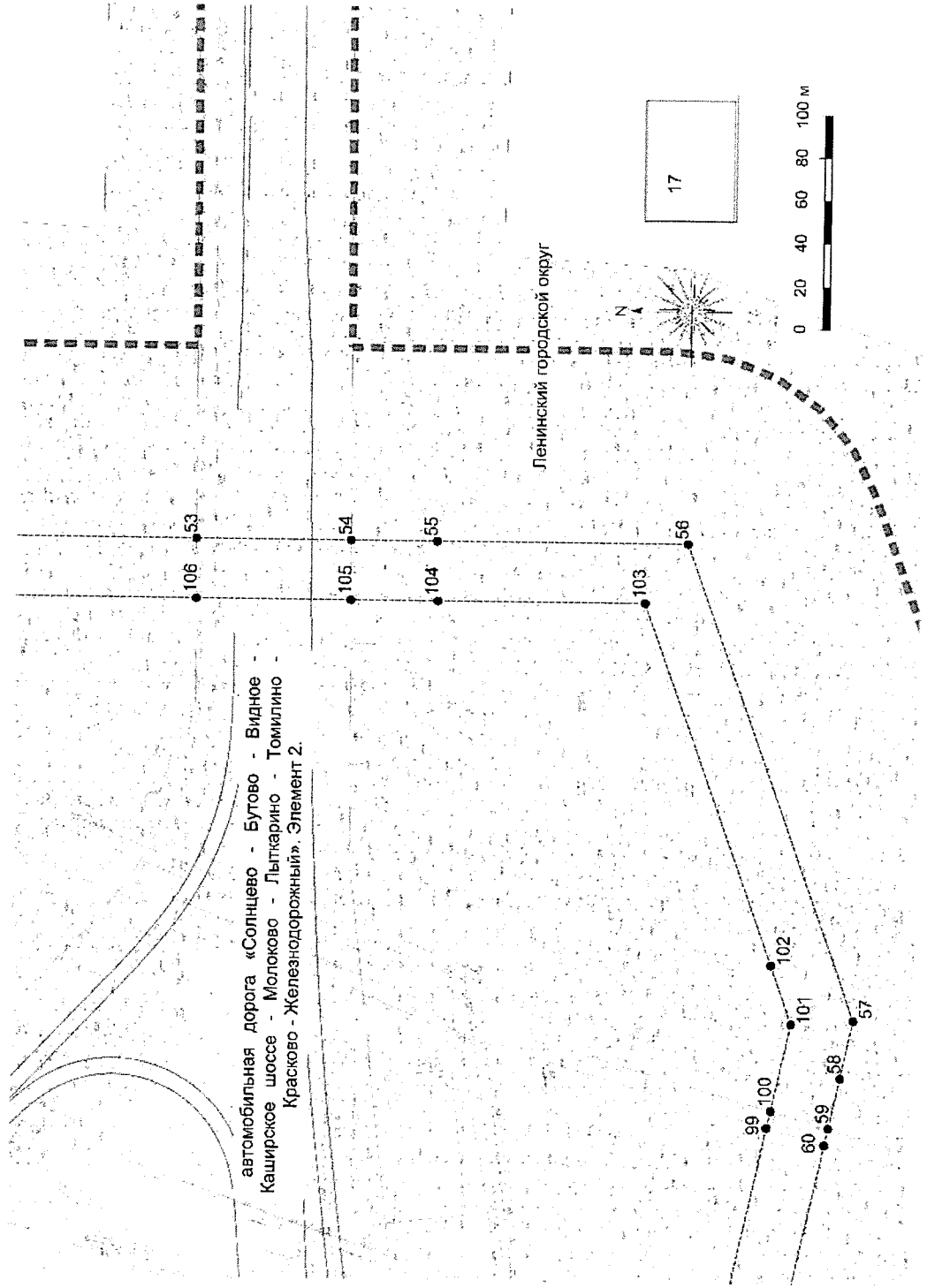
Документация по планировке территории для создания и эксплуатации сети автомобильных дорог общего пользования регионального значения Московской области «Солнцево – Бутово – Видное – Каширское шоссе – Молоково – Лыткарино – Томилино – Красково – Железнодорожный» на платной основе. Элемент 2.

Чертеж границ зон планируемого размещения линейных объектов, подлежащих реконструкции в связи с изменением их местоположения



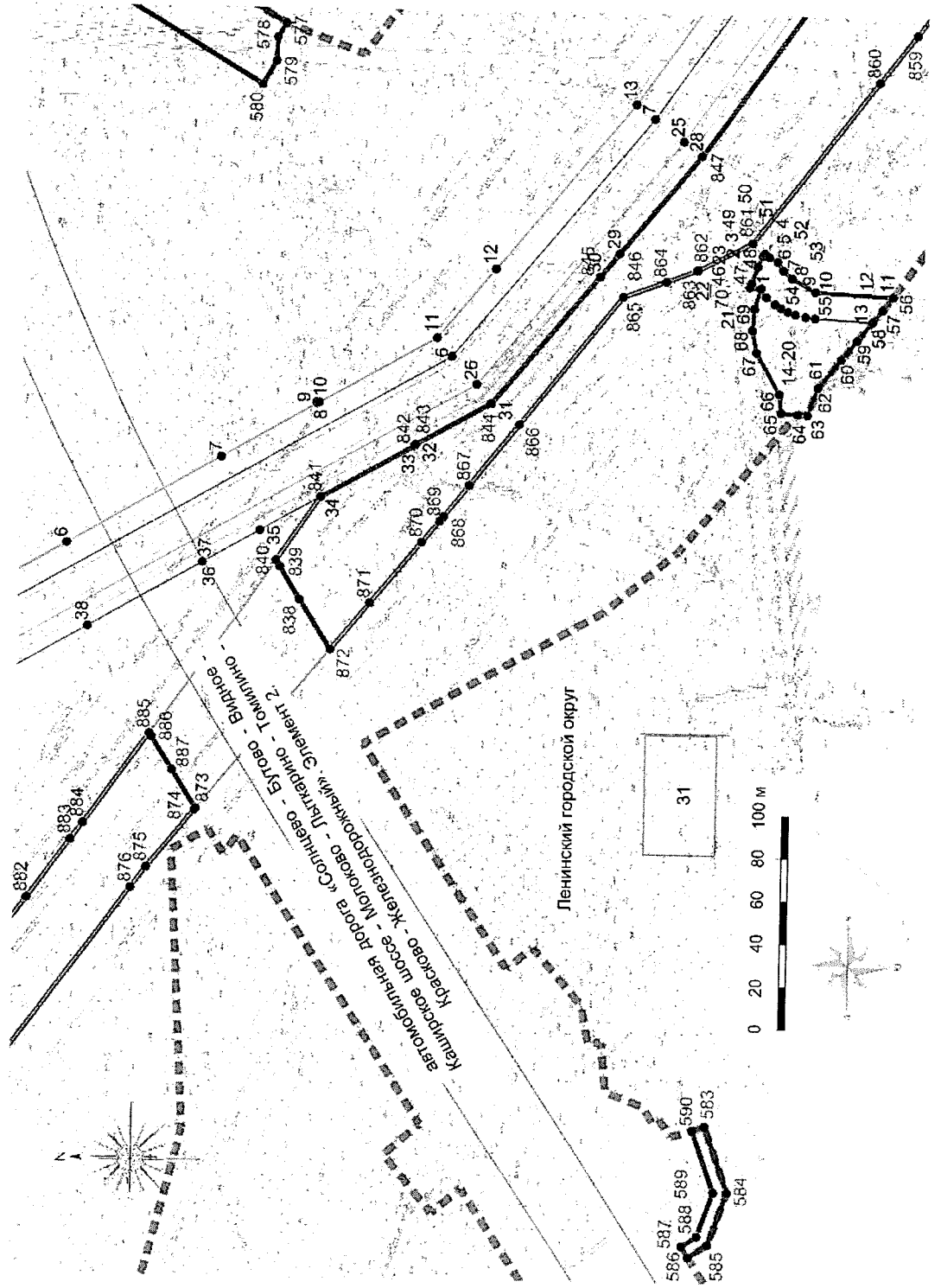
Документация по планировке территории для создания и эксплуатации сети автомобильных дорог общего пользования регионального значения Московской области «Солнцево – Бутово – Видное – Каширское шоссе – Молоково – Лыткарино – Лыткарино – Томилино – Красково – Железнодорожный» на платной основе. Элемент 2.

Чертеж границ зон планируемого размещения линейных объектов, подлежащих реконструкции в связи с изменением их местоположения



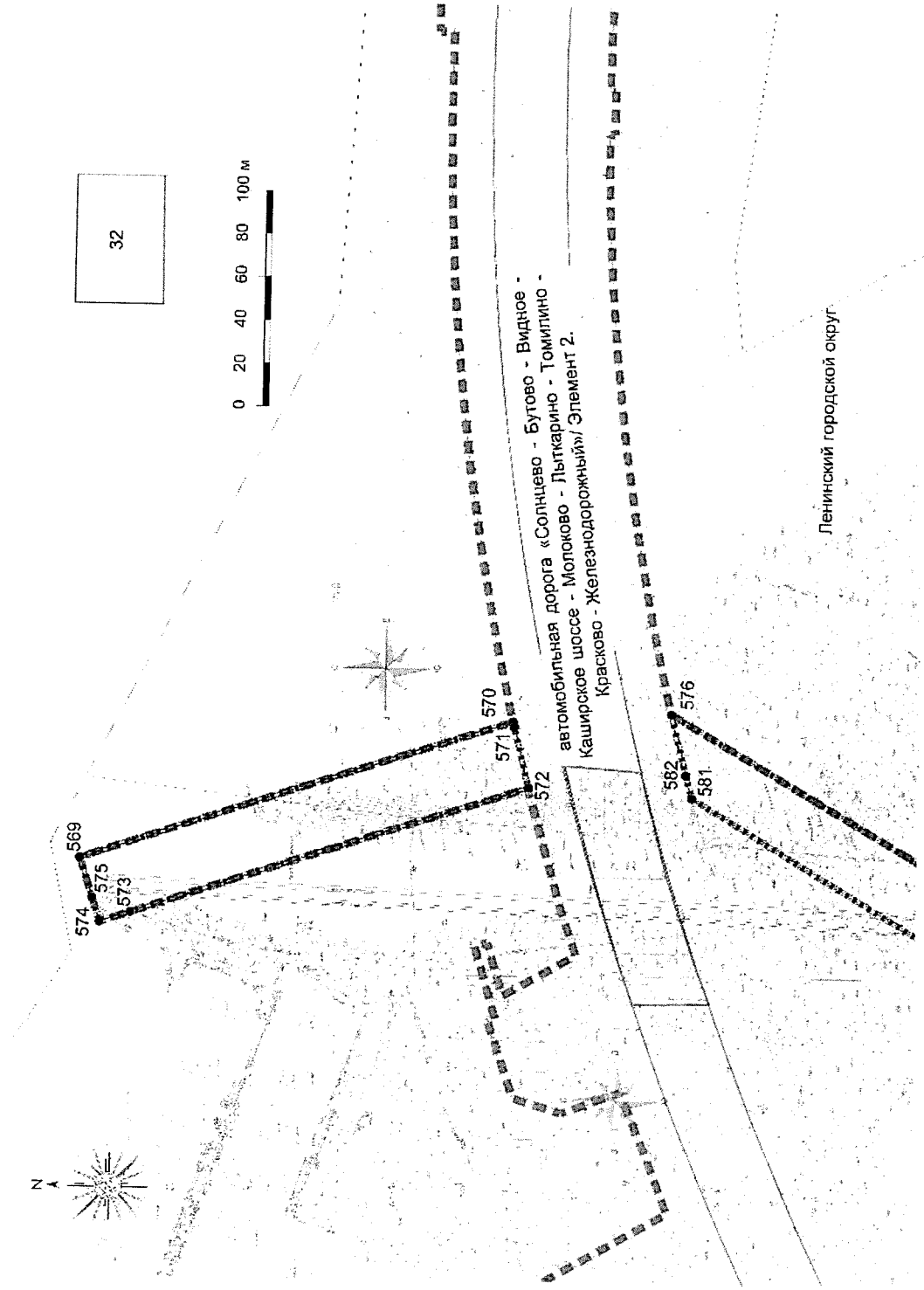
Документация по планировке территории для создания и эксплуатации сети автомобильных дорог общего пользования регионального значения Московской области «Солнцево – Бутово – Видное – Каширское шоссе – Молоково – Лыткарино – Томилино – Красково – Железнодорожный» на платной основе. Элемент 2.

Чертеж границ зон планируемого размещения линейных объектов, подлежащих реконструкции в связи с изменением их местоположения



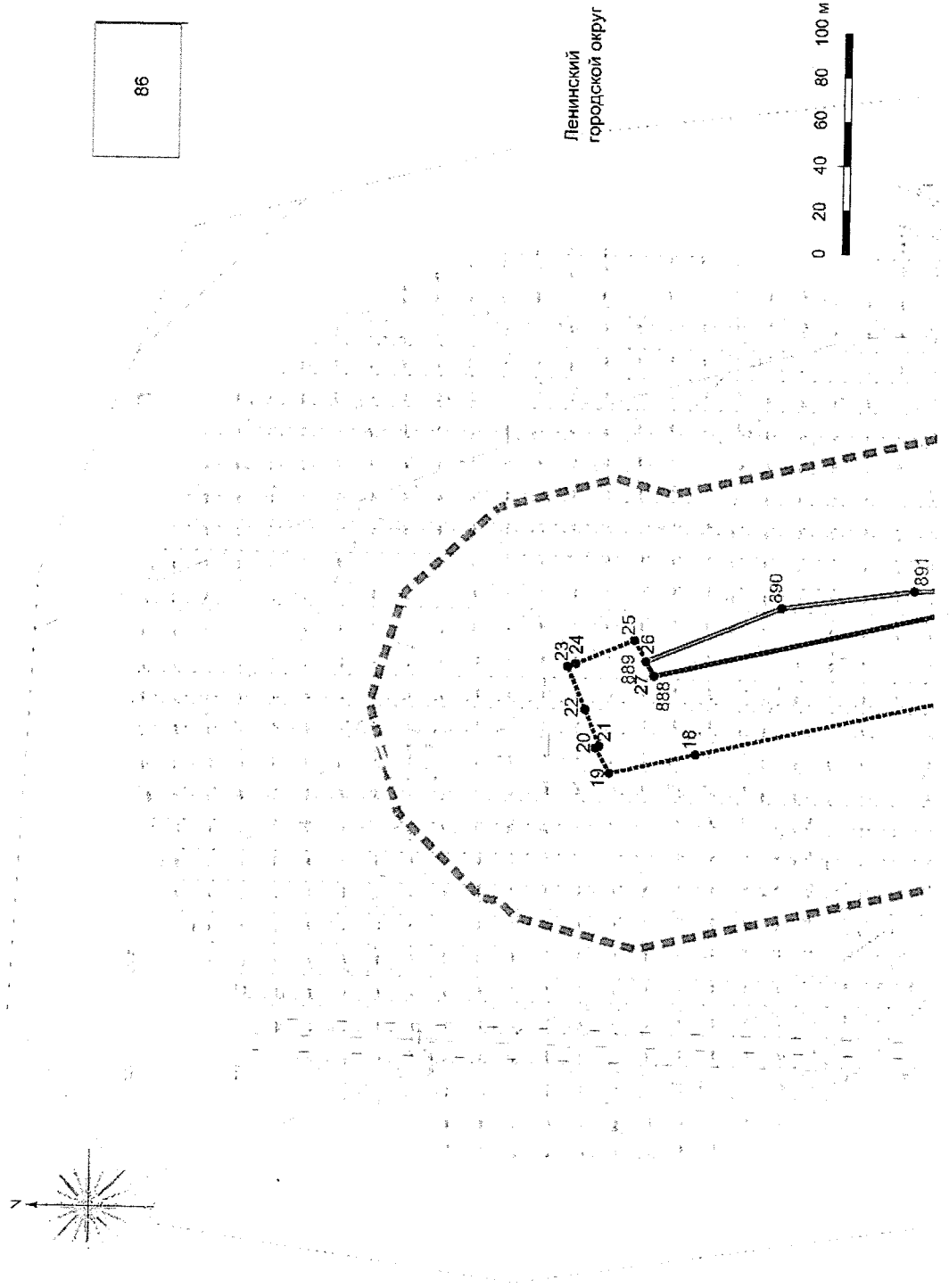
Документация по планировке территории для создания и эксплуатации сети автомобильных дорог общего пользования регионального значения Московской области «Солнцево – Бутово – Видное – Каширское шоссе – Молоково – Лыткарино – Томилино – Красково – Железнодорожный» на платной основе. Элемент 2.

Чертеж границ зон планируемого размещения линейных объектов, подлежащих реконструкции в связи с изменением их местоположения




Документация по планировке территории для создания и эксплуатации сети автомобильных дорог общего пользования регионального значения Московской области «Солнцево – Бутово – Видное – Каширское шоссе – Молоково – Лыткарино – Томилино – Красково – Железнодорожный» на платной основе. Элемент 2.

Чертеж границ зон планируемого размещения линейных объектов, подлежащих реконструкции в связи с изменением их местоположения



Документация по планировке территории для создания и эксплуатации сети автомобильных дорог общего пользования регионального значения Московской области «Солнцево – Бутово – Видное – Каширское шоссе – Молоково – Лыткарино – Томилино – Красково – Железнодорожный» на платной основе. Элемент 2.

Чертеж границ зон планируемого размещения линейных объектов, подлежащих реконструкции в связи с изменением их местоположения



87

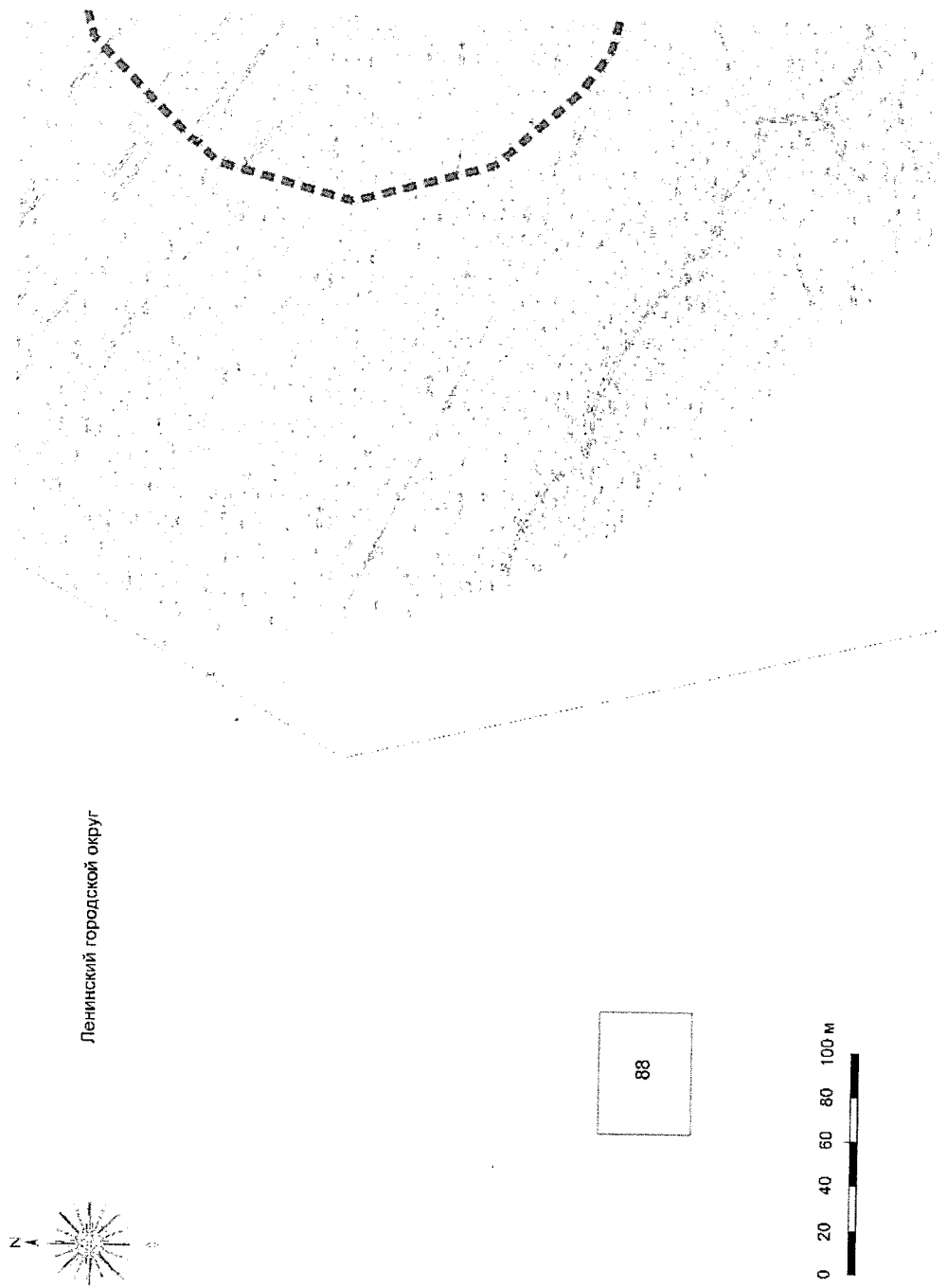
Ленинский
городской округ

0 20 40 60 80 100 м



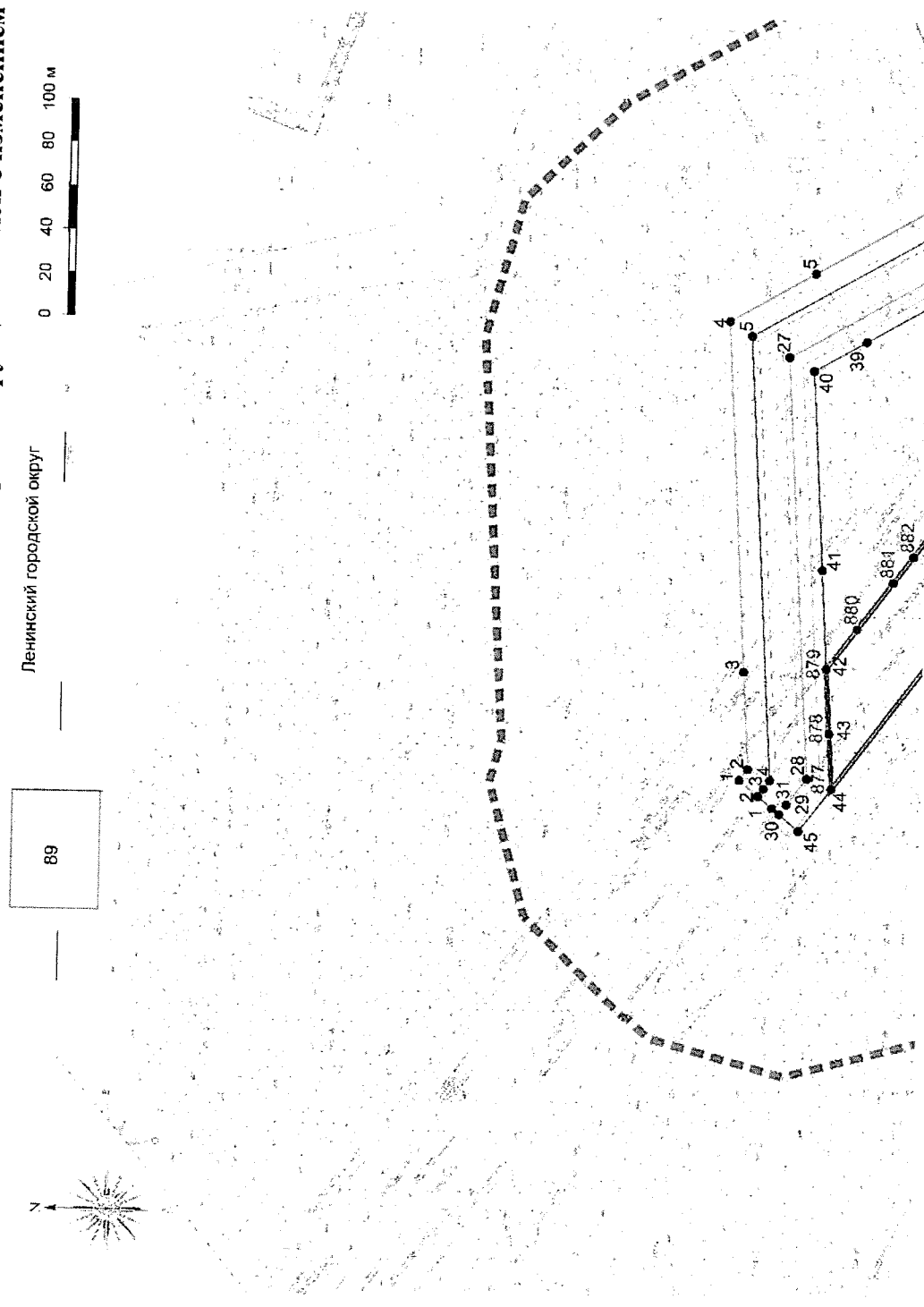
Документация по планировке территории для создания и эксплуатации сети автомобильных дорог общего пользования регионального значения Московской области «Бутово – Видное – Каширское шоссе – Молоково – Лыткарино – Томилино – Красково – Железнодорожный» на платной основе. Элемент 2.

Чертеж границ зон планируемого размещения линейных объектов, подлежащих реконструкции в связи с изменением их местоположения



Документация по планировке территории для создания и эксплуатации сети автомобильных дорог общего пользования регионального значения Московской области «Бутово – Видное – Каширское шоссе – Молоково – Лыткарино – Лыткарино – Томилино – Красково – Железнодорожный» на платной основе. Элемент 2.

Чертеж границ зон планируемого размещения линейных объектов, подлежащих реконструкции в связи с изменением их местоположения



Документация по планировке территории для создания и эксплуатации сети автомобильных дорог общего пользования регионального значения Московской области «Бутово – Видное – Каширское шоссе – Молоково – Лыткарино – Томилино – Красково – Железнодорожный» на платной основе. Элемент 2.

Чертеж границ зон планируемого размещения линейных объектов, подлежащих реконструкции в связи с изменением их местоположения



Ленинский городской округ

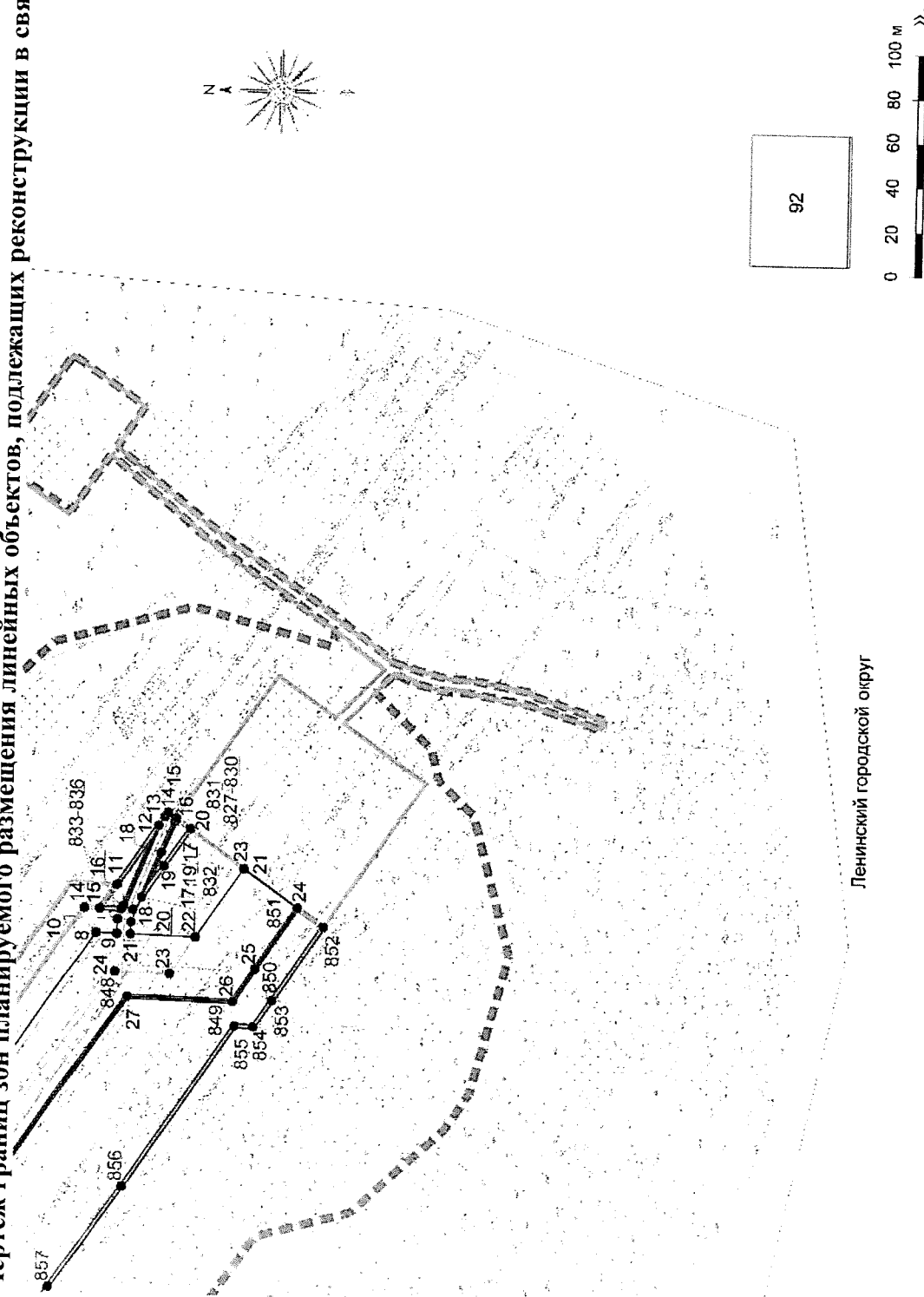
Документация по планировке территории для создания и эксплуатации сети автомобильных дорог общего пользования регионального значения Московской области «Бутово – Видное – Каширское шоссе – Молоково – Лыткарино – Томилино – Красково – Железнодорожный» на платной основе. Элемент 2.

Чертеж границ зон планируемого размещения линейных объектов, подлежащих реконструкции в связи с изменением их местоположения



Документация по планировке территории для создания и эксплуатации сети автомобильных дорог общего пользования регионального значения Московской области «Солнцево – Бутово – Видное – Каширское шоссе – Молоково – Лыткарино – Лыткарино – Томилино – Красково – Железнодорожный» на платной основе. Элемент 2.

Чертеж границ зон планируемого размещения линейных объектов, подлежащих реконструкции в связи с изменением их местоположения



Ленинский городской округ

3. В разделе 1 «Текстовая часть» проекта межевания территории:

1) текстовую часть изложить в следующей редакции:

«Раздел 1. Текстовая часть»

В проекте межевания территории для создания и эксплуатации сети автомобильных дорог общего пользования регионального значения Московской области «Солнцево – Бутово – Видное – Каширское шоссе – Молоково – Лыткарино – Томилино – Красково – Железнодорожный» на платной основе даны предложения по образованию земельных участков, предназначенных для размещения линейных объектов, включающих элементы их обустройства.

Перечень и сведения о площади образуемых земельных участков, предназначенных для размещения линейных объектов капитального строительства – сети автомобильных дорог «Солнцево – Бутово – Видное – Каширское шоссе – Молоково – Лыткарино – Томилино – Красково – Железнодорожный», линейных объектов, подлежащих реконструкции в связи с изменением их местоположения, линии рельсового скоростного пассажирского транспорта («Москва – Бутово – Щербинка – Видное», «Москва (ст. м. Царицыно) – аэропорт Домодедово», «Молоково – Видное», «Молоково – Подольск – Домодедово – Раменское», «Люберцы – Лыткарино – Молоково»), автомобильной дороги Каширское шоссе, объектов капитального строительства комплексов обслуживания дороги, объектов капитального строительства комплексов обслуживания дороги, включающих размещение автозаправочных станций, которые будут отнесены к территориям общего пользования или имуществу общего пользования, в том числе в отношении которых предполагаются резервирование и (или) изъятие для государственных или муниципальных нужд, приведены в таблице 1 «Ведомость образуемых земельных участков».

Сведения о целевом назначении лесов, а также местоположении образуемого земельного участка в соответствии с данными Комитета лесного хозяйства Московской области приведены в таблице 1 «Ведомость образуемых земельных участков».

Перечень и сведения о виде разрешенного использования лесного участка, количественных и качественных характеристиках лесного участка приведены в соответствии с выписками из государственного лесного реестра о лесных кварталах и о лесотаксационных выделах, предполагаемых к переводу из состава земель лесного фонда в земли с категорией «Земли промышленности, энергетики, транспорта, связи, радиовещания, телевидения, информатики, земли для обеспечения космической деятельности, земли обороны, безопасности и земли иного специального назначения» содержатся в таблице 2 «Характеристика земель лесного фонда по данным Комитета лесного хозяйства Московской области (Подольское лесничество, участковое лесничество: Богдановское, квартал 17, 19, 21, 22, 23, 24; Подольское лесничество, участковое лесничество: Видновское, квартал 31, 32; Подольское лесничество, участковое лесничество: Коробовское, квартал 2, 3, 5, 6, 7, 8, 9, 10, 11, 12, 13, 14, 15; Подольское лесничество, участковое лесничество: Томилинское, квартал 23, 24, 26, 27, 28, 31, 32, 33, 38, 41, 49, 50, 59, 60, 63, 70; Виноградовское лесничество, участковое лесничество: Виноградовское сельское, квартал 4), предполагаемых к переводу из состава земель лесного фонда в земли с категорией «Земли промышленности, энергетики, транспорта, связи, радиовещания, телевидения, информатики, земли для обеспечения космической деятельности, земли обороны, безопасности и земли иного специального назначения».

Перечень и сведения о виде разрешенного использования лесного участка, количественных и качественных характеристиках лесного участка приведены в соответствии с выписками из государственного лесного реестра о лесных кварталах и о лесотаксационных выделах, предполагаемых к переводу из состава земель лесного фонда в земли с категорией «Земли населенных пунктов» содержатся в таблице 3 «Характеристика земель лесного фонда по данным Комитета лесного хозяйства Московской области (Подольское лесничество, участковое лесничество: Коробовское, квартал 11; Подольское лесничество, участковое лесничество: Томилинское, квартал 27), предполагаемых к переводу из состава земель лесного фонда в земли с категорией «Земли населенных пунктов».

Перечень и сведения о виде разрешенного использования лесного участка, количественных и качественных характеристиках лесного участка приведены в соответствии с выписками из государственного лесного реестра о лесных кварталах и о лесотаксационных выделах, предполагаемых к установлению на них публичных сервитутов и не предполагаемых к переводу из состава земель лесного фонда в земли с категорией «Земли промышленности, энергетики, транспорта, связи, радиовещания, телевидения, информатики, земли для обеспечения космической деятельности, земли обороны, безопасности и земли иного специального назначения» содержатся в таблице 4 «Характеристика земель лесного фонда по данным Комитета лесного хозяйства Московской области Подольское лесничество, участковое лесничество: Богдановское, квартал 17, 24; Подольское лесничество, участковое лесничество: Видновское, квартал 31, 32; Подольское лесничество, участковое лесничество: Коробовское, квартал 2, 3, 6, 7, 8, 11, 12, 13, 15; Подольское лесничество, участковое лесничество: Томилино, квартал 27, 28, 32, 33, 38, 63, 64, 70, Подольское лесничество, Подольское сельское участковое лесничество, квартал 9) предполагаемых к установлению на них публичных сервитутов и не подлежащих переводу из состава земель лесного фонда в земли с категорией «Земли промышленности, энергетики, транспорта, связи, радиовещания, телевидения, информатики, земли для обеспечения космической деятельности, земли обороны, безопасности и земли иного специального назначения».

Координаты поворотных точек границ образуемых земельных участков приведены в каталоге координат поворотных точек границ образуемых земельных участков в системе координат МСК-50 (таблица 5).

Площади в границах публичных сервитутов, подлежащих установлению, представлены в таблице 6 «Ведомость публичных сервитутов, подлежащих установлению».

Площади в границах публичных сервитутов, подлежащих установлению, в зонах планируемого размещения линейных объектов, подлежащих реконструкции в связи с изменением их местоположения – объектов электроснабжения ПАО «ФСК ЕЭС», объектов электроснабжения ПАО «Россети Московский регион», объектов газоснабжения ООО «Газпром трансгаз Москва», объектов водоснабжения АО «Мосводоканал» представлены в таблице 7 «Ведомость публичных сервитутов, подлежащих установлению, в зоне планируемого размещения линейных объектов, подлежащих реконструкции в связи с изменением их местоположения – объектов электроснабжения ПАО «ФСК ЕЭС», объектов электроснабжения ПАО «Россети Московский регион», объектов газоснабжения ООО «Газпром трансгаз Москва», объектов водоснабжения АО «Мосводоканал», объектов газоснабжения ООО «Газпром трансгаз Москва», объектов водоснабжения АО «Мосводоканал».

Координаты поворотных точек границ публичных сервитутов, подлежащих установлению, приведены в каталоге «Каталоге координат поворотных точек границ публичных сервитутов, подлежащих установлению» в системе координат МСК-50 (таблица 8).

Координаты поворотных точек границ публичных сервитутов, подлежащих установлению, в зоне планируемого размещения линейных объектов, подлежащих реконструкции в связи с изменением их местоположения – объектов электроснабжения ПАО «ФСК ЕЭС», объектов электроснабжения ПАО «Россети Московский регион», объектов газоснабжения ООО «Газпром Трансгаз Москва», объектов водоснабжения АО «Мосводоканал» приведены в «Каталоге координат поворотных точек границ публичных сервитутов, подлежащих установлению, в зоне планируемого размещения линейных объектов, подлежащих реконструкции в связи с изменением их местоположения - объектов электроснабжения ПАО «ФСК ЕЭС», объектов электроснабжения ПАО «Россети Московский регион», объектов газоснабжения ООО «Газпром Трансгаз Москва», объектов водоснабжения АО «Мосводоканал» в системе координат МСК-50 (таблица 9).

Границы образуемых и изменяемых земельных участков, а также условные номера образуемых земельных участков и номера поворотных точек их границ отображены на графическом материале «Чертеж межевания территории».

Границы публичных сервитутов, подлежащих установлению, отображены на графическом материале «Чертеж межевания территории».

Границы публичных сервитутов, подлежащих установлению, отображены на графическом материале «Чертеж межевания территории в границах зон планируемого размещения линейных объектов, подлежащих реконструкции в связи с изменением их местоположения – линий электропередачи ПАО «ФСК ЕЭС», линий электропередачи ПАО «Россети Московский регион», трубопровода ООО «Газпром трансгаз Москва»»;

2) таблицу 1 «Ведомость образуемых земельных участков» изложить в следующей редакции:

Ведомость образуемых земельных участков

Порядковый № земельного участка	Кадастровый номер исходного земельного участка ¹	Площадь исходного земельного участка, кв. м	Вид разрешенного использования исходного земельного участка ¹	Условный номер образуемого земельного участка	Планируемый вид разрешенного использования земельных участков (код)	Площадь испрашиваемого земельного участка, кв. м	Способ образования	Целевое назначение лесов	Примечание
1	2	3	4	5	6	7	8	9	10
Образуемые земельные участки в зоне планируемого размещения линейного объекта капитального строительства – сети автомобильных дорог общего пользования регионального значения «Солнцево – Бутово – Видное – Каширское шоссе – Молоково – Лыткарино – Томилино – Красково – Железнодорожный» (2 элемент)									
1	50:21:0060403:8600	622	Индивидуальные жилые дома, гаражи	50:21:0060403:8600:3У1	Улично-дорожная сеть (12.0.1)	218	Путем раздела земельного участка с кадастровым номером 50:21:0060403:8600	-	-
2	50:21:0060403:8217	10766	Производственные объекты, объекты коммунального и складского назначения	50:21:0060403:8217:3У1	Транспорт (7.0)	3418	Путем раздела земельного участка с кадастровым номером 50:21:0060403:8217	-	-

¹ Далее по тексту в сносках приведены виды разрешенного использования земельных участков в соответствии со сведениями Единого государственного реестра недвижимости.

1	2	3	4	5	6	7	8	9	10
3	50:53:0020106: 142	15283	Для сельскохозяйст- венного производства	50:53:0020106: 142:3У1	Улично- дорожная сеть (12.0.1)	1582	Путем раздела земельного участка с кадастровым номером 50:53:0020106: 142	-	-
4	50:53:0020106: 142	15283	Для сельскохозяйст- венного производства	50:53:0020106: 142:3У2	Улично- дорожная сеть (12.0.1)	71	Путем раздела земельного участка с кадастровым номером 50:53:0020106: 142	-	-
5	50:21:0060403: 8555	1767	Объекты коммунального и складского значения	50:21:0060403: 8555:3У1	Транспорт (7.0)	1226	Путем раздела земельного участка с кадастровым номером 50:21:0060403: 8555	-	-
6	50:21:0060403: 189	55170	Для сельскохозяйст- венного производства	50:21:0060403: 189:3У1	Улично- дорожная сеть (12.0.1)	9341	Путем раздела земельного участка с кадастровым номером 50:21:0060403: 189	-	-

1	2	3	4	5	6	7	8	9	10
7	50:21:0060403: 189	55170	Для сельскохозяйственного производства	50:21:0060403: 189:ЗУ2	Улично-дорожная сеть (12.0.1)	7524	Путем раздела земельного участка с кадастровым номером 50:21:0060403:189	-	-
8	50:21:0060403: 8540	2346	-	50:21:0060403: 8540:ЗУ1	Улично-дорожная сеть (12.0.1)	194	Путем раздела земельного участка с кадастровым номером 50:21:0060403:8540	-	-
9	50:53:0020106: 74	112690	Для размещения объекта муниципальной собственности - городских очистных сооружений канализации	50:53:0020106: 74:ЗУ1	Улично-дорожная сеть (12.0.1)	7833	Путем раздела земельного участка с кадастровым номером 50:53:0020106:74	-	-
10	50:21:0060403: 8630	3150	Склады	50:21:0060403: 8630:ЗУ1	Транспорт (7.0)	1889	Путем раздела земельного участка с кадастровым номером 50:21:0060403:8630	-	-

1	2	3	4	5	6	7	8	9	10
11	50:21:0000000: 45004	19690	Склады	50:21:0000000: 45004:ЗУ1	Транспорт (7.0)	2937	Путем раздела земельного участка с кадастровым номером 50:21:0000000: 45004	-	-
12	50:21:0060403: 8602	608	Индивидуальные жилые дома, гаражи	50:21:0060403: 8602:ЗУ1	Улично- дорожная сеть (12.0.1)	532	Путем раздела земельного участка с кадастровым номером 50:21:0060403: 8602	-	-
14	50:21:0060403: 427	125300	Объекты инженерной, коммунальной и социальной инфраструктуры	50:21:0060403: 427:ЗУ1	Транспорт (7.0)	23165	Путем раздела земельного участка с кадастровым номером 50:21:0060403: 427	-	-
16	50:21:0060403: 8609	619	Индивидуальные жилые дома, гаражи	50:21:0060403: 8609:ЗУ1	Улично- дорожная сеть (12.0.1)	26	Путем раздела земельного участка с кадастровым номером 50:21:0060403: 8609	-	-

1	2	3	4	5	6	7	8	9	10
17	50:21:0060403: 8601	654	Индивидуальные жилые дома, гаражи	50:21:0060403: 8601:ЗУ1	Улично- дорожная сеть (12.0.1)	3	Путем раздела земельного участка с кадастровым номером 50:21:0060403: 8601	-	-
19	50:21:0060403: 7944	21680	Автомобильный транспорт	50:21:0060403: 7944:ЗУ1	Транспорт (7.0)	1381	Путем раздела земельного участка с кадастровым номером 50:21:0060403: 7944	-	-
21	50:21:0060403: 7951	18381	Земельные участки (территории) общего пользования	50:21:0060403: 7951:ЗУ1	Улично- дорожная сеть (12.0.1)	1154	Путем раздела земельного участка с кадастровым номером 50:21:0060403: 7951	-	-
22	50:21:0060403: 8606	1340	Индивидуаль- ные жилые дома, гаражи	50:21:0060403: 8606:ЗУ1	Улично- дорожная сеть (12.0.1)	474	Путем раздела земельного участка с кадастровым номером 50:21:0060403: 8606	-	-

1	2	3	4	5	6	7	8	9	10
23	50:21:0000000: 46020	19600	-	50:21:0000000: 46020:3У1	Транспорт (7.0)	325	Путем раздела земельного участка с кадастровым номером 50:21:0000000: 46020	-	-
24	50:53:0020106: 22	501157	Для сельскохозяйст- венного производства	50:53:0020106: 22:3У1	Улично- дорожная сеть (12.0.1)	21889	Путем раздела земельного участка с кадастровым номером 50:53:0020106: 22	-	-
25	50:21:0060403: 8631	19690	-	50:21:0060403: 8631:3У1	Транспорт (7.0)	4770	Путем раздела земельного участка с кадастровым номером 50:21:0060403: 8631	-	-
26	50:21:0060403: 8631	19690	-	50:21:0060403:8 631:3У2	Транспорт (7.0)	1610	Путем раздела земельного участка с кадастровым номером 50:21:0060403: 8631	-	-

1	2	3	4	5	6	7	8	9	10
27	50:21:0060403: 8110	7948	Производствен- ные объекты, объекты коммунального и складского назначения	50:21:0060403: 8110:ЗУ1	Транспорт (7.0)	2793	Путем раздела земельного участка с кадастровым номером 50:21:0060403: 8110	-	-
28	50:23:0030153: 5	28582	Для ведения сельскохозяйст- венного производства	50:23:0030153: 5:ЗУ1	Транспорт (7.0)	8514	Путем раздела земельного участка с кадастровым номером 50:23:0030153: 5	-	-
29	50:23:0030153: 41	146965	Для сельскохозяйст- венного производства	50:23:0030153: 41:ЗУ1	Транспорт (7.0)	30096	Путем раздела земельного участка с кадастровым номером 50:23:0030153: 41	-	-
31	50:23:0030153: 45	868128	-	50:23:0030153: 45:ЗУ1	Транспорт (7.0)	599	Путем раздела земельного участка с кадастровым номером 50:23:0030153: 45	-	-

1	2	3	4	5	6	7	8	9	10
32	50:23:0030153: 72	6400	Склады	50:23:0030153: 72:3У1	Улично- дорожная сеть (12.0.1)	22	Путем раздела земельного участка с кадастровым номером 50:23:0030153: 72	-	-
33	50:23:0030153: 66	10800	Склады	50:23:0030153: 66:3У1	Улично- дорожная сеть (12.0.1)	451	Путем раздела земельного участка с кадастровым номером 50:23:0030153: 66	-	-
34	50:23:0030153: 43	61671	Для сельскохозяйст- венного производства	50:23:0030153: 43:3У1	Транспорт (7.0)	56170	Путем раздела земельного участка с кадастровым номером 50:23:0030153: 43	-	-
35	50:22:0000000: 96903	49202	Под крестьянское (фермерское) хозяйство	50:22:0000000: 96903:3У1	Улично- дорожная сеть (12.0.1)	2973	Путем раздела земельного участка с кадастровым номером 50:22:0000000: 96903	-	-

1	2	3	4	5	6	7	8	9	10
36	50:22:0020201: 32	2259	Для подъезда к автозаправочной станции и под открытую площадку для хранения строительных материалов, проведения текущего ремонта и сборки строительных конструкций, используемых при строительстве автозаправочных станций	50:22:0020201: 32:ЗУ1	Улично-дорожная сеть (12.0.1)	400	Путем раздела земельного участка с кадастровым номером 50:22:0020201:32	-	-
37	50:22:0020201: 8	4998	Для размещения и строительства автозаправочного комплекса и магазина	50:22:0020201: 8:ЗУ1	Улично-дорожная сеть (12.0.1)	444	Путем раздела земельного участка с кадастровым номером 50:22:0020201:8	-	-

1	2	3	4	5	6	7	8	9	10
38	50:22:0040407: 374	10892	Под размещение транспортных объектов, объектов транспортного обслуживание и придорожного сервиса	50:22:0040407: 374:ЗУ1	Улично- дорожная сеть (12.0.1)	832	Путем раздела земельного участка с кадастровым номером 50:22:0040407: 374	-	-
39	50:22:0040407: 364	3000	Объекты придорожного сервиса	50:22:0040407: 364:ЗУ1	Улично- дорожная сеть (12.0.1)	2999	Путем раздела земельного участка с кадастровым номером 50:22:0040407: 364	-	-
40	50:22:0040407: 374	10892	Под размещение транспортных объектов, объектов транспортного обслуживание и придорожного сервиса	50:22:0040407: 374:ЗУ2	Улично- дорожная сеть (12.0.1)	363	Путем раздела земельного участка с кадастровым номером 50:22:0040407: 374	-	-

1	2	3	4	5	6	7	8	9	10
41	50:22:0040407: 357	5000	Под размещение транспортных объектов, Объектов транспортного обслуживания и придорожного сервиса	50:22:0040407: 357:ЗУ1	Улично- дорожная сеть (12.0.1)	4342	Путем раздела земельного участка с кадастровым номером 50:22:0040407: 357	-	-
42	50:22:0040407: 355	5000	Под размещение транспортных объектов, объектов транспортного обслуживания и придорожного сервиса	50:22:0040407: 355:ЗУ1	Улично- дорожная сеть (12.0.1)	4870	Путем раздела земельного участка с кадастровым номером 50:22:0040407: 355	-	-
43	50:22:0040407: 354	5000	Под размещение транспортных объектов, объектов транспортного обслуживания и придорожного сервиса	50:22:0040407: 354:ЗУ1	Улично- дорожная сеть (12.0.1)	1287	Путем раздела земельного участка с кадастровым номером 50:22:0040407: 354	-	-
44	50:22:0040407: 377	1000	Для строительства промышленной базы	50:22:0040407: 377:ЗУ1	Улично- дорожная сеть (12.0.1)	1000	Путем раздела земельного участка с кадастровым номером 50:22:0040407: 377	-	-

1	2	3	4	5	6	7	8	9	10
45	50:22:0040407: 376	1500	Для строительства промышленной базы	50:22:0040407: 376:ЗУ1	Улично- дорожная сеть (12.0.1)	1500	Путем раздела земельного участка с кадастровым номером 50:22:0040407: 376	-	-
46	50:22:0040407: 375	1500	Для строительства промышленной базы	50:22:0040407: 375:ЗУ1	Улично- дорожная сеть (12.0.1)	1500	Путем раздела земельного участка с кадастровым номером 50:22:0040407: 375	-	-
47	50:22:0040407: 352	5000	Под размещение транспортных объектов, объектов транспортного обслуживания и придорожного сервиса	50:22:0040407: 352:ЗУ1	Улично- дорожная сеть (12.0.1)	390	Путем раздела земельного участка с кадастровым номером 50:22:0040407: 352	-	-
48	50:22:0040407: 351	3000	Под размещение транспортных объектов, объектов транспортного обслуживания и придорожного сервиса	50:22:0040407: 351:ЗУ1	Улично- дорожная сеть (12.0.1)	625	Путем раздела земельного участка с кадастровым номером 50:22:0040407: 351	-	-

1	2	3	4	5	6	7	8	9	10
49	50:22:0040407: 349	6364	Под размещение транспортных объектов, объектов транспортного обслуживания и придорожного сервиса	50:22:0040407: 349:ЗУ1	Улично- дорожная сеть (12.0.1)	4081	Путем раздела земельного участка с кадастровым номером 50:22:0040407: 349	-	-
51	50:22:0040407: 350	5000	Под размещение транспортных объектов, объектов транспортного обслуживания и придорожного сервиса	50:22:0040407: 350:ЗУ1	Улично- дорожная сеть (12.0.1)	1145	Путем раздела земельного участка с кадастровым номером 50:22:0040407: 350	-	-
52	50:22:0040407: 385	6719	Под размещение транспортных объектов, объектов транспортного обслуживания и придорожного сервиса	50:22:0040407: 385:ЗУ1	Транспорт (7.0)	1289	Путем раздела земельного участка с кадастровым номером 50:22:0040407: 385	-	-
53	50:22:0040602: 65	26638	Для жилищного строительства	50:22:0040602: 65:ЗУ1	Улично- дорожная сеть (12.0.1)	3561	Путем раздела земельного участка с кадастровым номером 50:22:0040602: 65	-	-

1	2	3	4	5	6	7	8	9	10
54	50:22:0000000: 96730	595332	Заготовка древесины (включая СОМ) ²	50:22:0000000: 96730:ЗУ1	Транспорт (7.0)	2049	Путем раздела земельного участка с кадастровым номером 50:22:0000000: 96730	Защитные леса	Подольское лесничество, Томилин- ское участковое лесничество, квартал 23, выделы 17, 24
55	50:22:0000000: 92518	24258	Заготовка древесины (включая СОМ) ³	50:22:0000000: 92518:ЗУ1	Транспорт (7.0)	666	Путем раздела земельного участка с кадастровым номером 50:22:0000000: 92518	Защитные леса	Подольское лесничество, Томилин- ское участковое лесничество, квартал 24, выдел 30; квартал 28, выдел 1

² Заготовка и сбор недревесных лесных ресурсов, заготовка пищевых лесных ресурсов и сбор лекарственных растений, осуществление научно-исследовательской деятельности, образовательной деятельности, осуществление рекреационной деятельности, строительство и эксплуатация водохранилищ и иных искусственных водных объектов, а также гидротехнических сооружений и специализированных портов, строительство, реконструкция, эксплуатация линейных объектов, осуществление религиозной деятельности, изыскательские работы.

³ Заготовка и сбор недревесных лесных ресурсов, заготовка пищевых лесных ресурсов и сбор лекарственных растений (кроме квартала 24), осуществление научно-исследовательской деятельности, образовательной деятельности, осуществление рекреационной деятельности (кроме квартала 24), строительство и эксплуатация водохранилищ и иных искусственных водных объектов, а также гидротехнических сооружений и специализированных портов (кроме квартала 24), строительство, реконструкция, эксплуатация линейных объектов (кроме квартала 24), осуществление религиозной деятельности (кроме квартала 24), изыскательские работы.

1	2	3	4	5	6	7	8	9	10
56	50:22:0000000: 96649	365896	Заготовка древесины (включая СОМ) ⁴	50:22:0000000: 96649:ЗУ1	Транспорт (7.0)	9808	Путем раздела земельного участка с кадастровым номером 50:22:0000000: 96649	Защитные леса	Подольское лесничество, Томилин- ское участковое лесничество, квартал 27, выделы 3, 5; квартал 23, выделы 17, 24
57	50:22:0000000: 92519	2709	Заготовка древесины (включая СОМ) ⁵	50:22:0000000: 92519:ЗУ1	Транспорт (7.0)	1761	Путем раздела земельного участка с кадастровым номером 50:22:0000000: 92519	Защитные леса	Подольское лесничество, Томилин- ское участковое лесничество, квартал 27, выделы 3, 5; квартал 23, выдел 24

⁴ Заготовка и сбор недревесных лесных ресурсов, заготовка пищевых лесных ресурсов и сбор лекарственных растений, осуществление научно-исследовательской деятельности, образовательной деятельности, осуществление рекреационной деятельности, строительство и эксплуатация водохранилищ и иных искусственных водных объектов, а также гидротехнических сооружений и специализированных портов, строительство, реконструкция, эксплуатация линейных объектов, осуществление религиозной деятельности, изыскательские работы.

⁵ Заготовка и сбор недревесных лесных ресурсов, заготовка пищевых лесных ресурсов и сбор лекарственных растений, осуществление научно-исследовательской деятельности, образовательной деятельности, осуществление рекреационной деятельности, строительство и эксплуатация водохранилищ и иных искусственных водных объектов, а также гидротехнических сооружений и специализированных портов, строительство, реконструкция, эксплуатация линейных объектов, осуществление религиозной деятельности, изыскательские работы.

1	2	3	4	5	6	7	8	9	10
58	50:22:0000000: 92519	2709	Заготовка древесины (включая СОМ) ⁶	50:22:0000000: 92519:3У2	Транспорт (7.0)	948	Путем раздела земельного участка с кадастровым номером 50:22:0000000: 92519	Защитные леса	Подольское лесничество, Томилин- ское участковое лесничество, квартал 28, выделы 1, 5
59	50:22:0000000: 107965	53482	Автомобильный транспорт	50:22:0000000: 107965:3У1	Транспорт (7.0)	900	Путем раздела земельного участка с кадастровым номером 50:22:0000000: 107965	-	-

⁶ Заготовка и сбор недревесных лесных ресурсов, заготовка пищевых лесных ресурсов и сбор лекарственных растений, осуществление научно-исследовательской деятельности, образовательной деятельности, осуществление рекреационной деятельности, строительство и эксплуатация водохранилищ и иных искусственных водных объектов, а также гидротехнических сооружений и специализированных портов, строительство, реконструкция, эксплуатация линейных объектов, осуществление религиозной деятельности, изыскательские работы.

1	2	3	4	5	6	7	8	9	10
60	50:22:00000000: 96649	365896	Заготовка древесины (включая СОМ) ⁷	50:22:00000000: 96649:3У2	Транспорт (7.0)	7720	Путем раздела земельного участка с кадастровым номером 50:22:00000000: 96649	Защитные леса	Подольское лесничество, Томилин- ское участковое лесничество, квартал 38, выделы 1, 2, 13; квартал 27, выделы 15, 16, 17
61	50:22:00000000: 107965	53482	Автомобильный транспорт	50:22:00000000: 107965:3У2	Транспорт (7.0)	2357	Путем раздела земельного участка с кадастровым номером 50:22:00000000: 107965	-	-
62	50:53:0010207: 2325	258460	Территория размещения городских лесов	50:53:0010207: 2325:3У1	Улично- дорожная сеть (12.0.1)	60	Путем раздела земельного участка с кадастровым номером 50:53:0010207: 2325	-	-

⁷ Заготовка и сбор недревесных лесных ресурсов, заготовка пищевых лесных ресурсов и сбор лекарственных растений, осуществление научно-исследовательской деятельности, образовательной деятельности, осуществление рекреационной деятельности, строительство и эксплуатация водохранилищ и иных искусственных водных объектов, а также гидротехнических сооружений и специализированных портов, строительство, реконструкция, эксплуатация линейных объектов, осуществление религиозной деятельности, изыскательские работы.

1	2	3	4	5	6	7	8	9	10
63	50:53:0010207: 2325	258460	Территория размещения городских лесов	50:53:0010207: 2325:ЗУ2	Улично- дорожная сеть (12.0.1)	7530	Путем раздела земельного участка с кадастровым номером 50:53:0010207: 2325	-	-
64	50:53:0010207: 260	500	Строительство, реконструкция, эксплуатация линий электропере- дачи, линий связи, дорог, трубопроводов и других линейных объектов	50:53:0010207: 260:ЗУ1	Транспорт (7.0)	72	Путем раздела земельного участка с кадастровым номером 50:53:0010207: 260	Защитные леса	Подольское лесничество, Томилин- ское участковое лесничество, квартал 59, выдел 17
66	50:21:0080306: 3158	500	-	50:21:0080306: 3158:ЗУ1	Улично- дорожная сеть (12.0.1)	16	Путем раздела земельного участка с кадастровым номером 50:21:0080306: 3158	-	-

1	2	3	4	5	6	7	8	9	10
67	50:21:0080306: 555	79	Для размещения, обслуживания и эксплуатации опоры № 47 ЛЭП 110 кВ «Пахра- Аларинки» с отпайками на подстанции 110 кВ «Коксогаз» № 410 и 110 кВ «Ям» № 721/ № 47 ЛЭП 110 кВ «Пахра - Борисово» с отпайками на подстанции 110 кВ «Коксогаз» № 410 и 110 кВ «Ям» № 721	50:21:0080306: 555:ЗУ1	Транспорт (7.0)	79	Путем раздела земельного участка с кадастровым номером 50:21:0080306: 555	-	-
68	50:21:0000000: 45057	1821	Объекты торговли (торговые центры, торгово- развлекательные центры (комплексы)	50:21:0000000: 45057:ЗУ1	Улично- дорожная сеть (12.0.1)	1371	Путем раздела земельного участка с кадастровым номером 50:21:0000000: 45057	-	-

1	2	3	4	5	6	7	8	9	10
69	50:21:0070106: 4259	3331	Объекты дорожного сервиса	50:21:0070106: 4259:ЗУ1	Транспорт (7.0)	2239	Путем раздела земельного участка с кадастровым номером 50:21:0070106: 4259	-	-
70	50:21:0080306: 300	25000	Для производствен- ной деятельности	50:21:0080306: 300:ЗУ1	Улично- дорожная сеть (12.0.1)	25	Путем раздела земельного участка с кадастровым номером 50:21:0080306: 300	-	-
71	50:21:0070106: 1536	20056	Для сельскохозяйст- венного производства	50:21:0070106: 1536:ЗУ4	Транспорт (7.0)	38	Путем раздела земельного участка с кадастровым номером 50:21:0070106: 1536	-	-
72	50:21:0000000: 40853	745	-	50:21:0000000: 40853:ЗУ1	Улично- дорожная сеть (12.0.1)	15	Путем раздела земельного участка с кадастровым номером 50:21:0000000: 40853	-	-

1	2	3	4	5	6	7	8	9	10
73	50:21:0070106: 142	11135	Для размещения магазина стройматериалов	50:21:0070106: 142:ЗУ1	Транспорт (7.0)	1305	Путем раздела земельного участка с кадастровым номером 50:21:0070106: 142	-	-
74	50:21:0070211: 21	43600	Для размещения многофунк- ционального административ- но-торгового и производствен- но-складского комплекса	50:21:0070211: 21:ЗУ1	Транспорт (7.0)	42	Путем раздела земельного участка с кадастровым номером 50:21:0070211: 21	-	-
75	50:21:0080306: 3159	1482	-	50:21:0080306: 3159:ЗУ1	Улично- дорожная сеть (12.0.1)	854	Путем раздела земельного участка с кадастровым номером 50:21:0080306: 3159	-	-

1	2	3	4	5	6	7	8	9	10
76	50:21:0080306: 421	23982	Для размещения производственных и административных зданий и строений, сооружений промышленности, коммунального хозяйства, материально-технического, продовольственного снабжения, сбыта и заготовок	50:21:0080306: 421:ЗУ1	Транспорт (7.0)	23982	Путем раздела земельного участка с кадастровым номером 50:21:0080306:421	-	-
77	50:21:0020104: 2135	325	Ремонт автомобилей	50:21:0020104: 2135:ЗУ1	Улично-дорожная сеть (12.0.1)	284	Путем раздела земельного участка с кадастровым номером 50:21:0020104:2135	-	-
78	50:21:0080306: 755	379002	Для размещения многофункционального агропромышленного комплекса	50:21:0080306: 755:ЗУ1	Транспорт (7.0)	208	Путем раздела земельного участка с кадастровым номером 50:21:0080306:755	-	-

1	2	3	4	5	6	7	8	9	10
79	50:21:0000000: 41424	1034	-	50:21:0000000: 41424:ЗУ1	Улично- дорожная сеть (12.0.1)	163	Путем раздела земельного участка с кадастровым номером 50:21:0000000: 41424	-	-
80	50:21:0080306: 2044	1951	Коммунально- складские и производствен- ные предприятия IV-V класса вредности различного профиля, в т.ч. сборочное производство	50:21:0080306: 2044:ЗУ1	Улично- дорожная сеть (12.0.1)	18	Путем раздела земельного участка с кадастровым номером 50:21:0080306: 2044	-	-
81	50:21:0070106: 2265	2400	Для проектирования и строительства волоконно- оптических линий связи	50:21:0070106: 2265:ЗУ1	Транспорт (7.0)	306	Путем раздела земельного участка с кадастровым номером 50:21:0070106: 2265	-	-
82	50:21:0070106: 2631	1354	Размещение автомагазина и автосервиса	50:21:0070106: 2631:ЗУ1	Транспорт (7.0)	375	Путем раздела земельного участка с кадастровым номером 50:21:0070106: 2631	-	-

1	2	3	4	5	6	7	8	9	10
83	50:21:0070106: 3792	2500	Сведения отсутствуют	50:21:0070106: 3792:ЗУ1	Транспорт (7.0)	1806	Путем раздела земельного участка	-	-
84	50:21:0070106: 30	1500	Для размещения АЗС	50:21:0070106: 30:ЗУ2	Транспорт (7.0)	22	Путем раздела земельного участка с кадастровым номером 50:21:0070106: 30	-	-
85	50:21:0000000: 497	22600893	Не установлено	50:21:0000000: 497:ЗУ32	Транспорт (7.0)	214	Путем раздела земельного участка с кадастровым номером 50:21:0000000: 497	Защитные леса	Подольское лесничество, Коробов- ское участковое лесничество, квартал 3, выдел 5
86	50:21:0000000: 497	22600893	Не установлено	50:21:0000000: 497:ЗУ2	Транспорт (7.0)	315	Путем раздела земельного участка с кадастровым номером 50:21:0000000: 497	Защитные леса	Подольское лесничество, Коробов- ское участковое лесничество, квартал 15, выдел 21

1	2	3	4	5	6	7	8	9	10
87.1	50:21:0000000: 42766	304367	Заготовка древесины ⁸	50:21:0000000: 42766:3У1	Транспорт (7.0)	13607	Путем раздела земельного участка с кадастровым номером 50:21:0000000: 42766	Защитные леса	Подольское лесничество , Коробов- ское участковое лесничество, квартал 3, выделы 33, 34, 42
87.2	50:21:0000000: 42766	304367	Заготовка древесины ⁹	50:21:0000000: 42766:3У2	Транспорт (7.0)	3223	Путем раздела земельного участка с кадастровым номером 50:21:0000000: 42766	Защитные леса	Подольское лесни- чество, Коробов- ское участковое лесничество, квартал 2, выдел 2, квартал 3, выделы 42, 43

⁸ Сбор недревесных лесных ресурсов; заготовка пищевых лесных ресурсов и сбор лекарственных растений; осуществление научно-исследовательской деятельности, образовательной деятельности; осуществление рекреационной деятельности; выращивание лесных плодовых, ягодных, декоративных растений, лекарственных растений; выращивание посадочного материала лесных растений (сеянцев, саженцев); строительство и эксплуатация водохранилищ и иных искусственных водных объектов, а также гидротехнических сооружений, морских портов, морских терминалов, речных портов, причалов; строительство, реконструкция линейных объектов; осуществление религиозной деятельности; изыскательские работы.

⁹ Сбор недревесных лесных ресурсов; заготовка пищевых лесных ресурсов и сбор лекарственных растений; осуществление научно-исследовательской деятельности, образовательной деятельности; осуществление рекреационной деятельности; выращивание лесных плодовых, ягодных, декоративных растений, лекарственных растений; выращивание посадочного материала лесных растений (сеянцев, саженцев); строительство и эксплуатация водохранилищ и иных искусственных водных объектов, а также гидротехнических сооружений, морских портов, морских терминалов, речных портов, причалов; строительство, реконструкция линейных объектов; осуществление религиозной деятельности; изыскательские работы.

1	2	3	4	5	6	7	8	9	10
87.3	50:21:0000000: 42766	304367	Заготовка древесины ¹⁰	50:21:0000000: 42766:3У3	Транспорт (7.0)	779	Путем раздела земельного участка с кадастровым номером 50:21:0000000: 42766	Защитные леса	Подольское лесни- чество, Коробов- ское участковое лесничество, квартал 2, выделы 1, 2, квартал 3, выделы 32, 42

¹⁰ Сбор недревесных лесных ресурсов; заготовка пищевых лесных ресурсов и сбор лекарственных растений; осуществление научно-исследовательской деятельности, образовательной деятельности; осуществление рекреационной деятельности; выращивание лесных плодовых, ягодных, декоративных растений, лекарственных растений; выращивание посадочного материала лесных растений (сеянцев, саженцев); строительство и эксплуатация водохранилищ и иных искусственных водных объектов, а также гидротехнических сооружений, морских портов, морских терминалов, речных портов, причалов; строительство, реконструкция линейных объектов; осуществление религиозной деятельности; изыскательские работы.

1	2	3	4	5	6	7	8	9	10
87.4	50:21:0000000: 42766	304367	Заготовка древесины ¹¹	50:21:0000000: 42766:3У4	Транспорт (7.0)	1238	Путем раздела земельного участка с кадастровым номером 50:21:0000000: 42766	Защитные леса	Подольское лесни- чество, Коробов- ское участковое лесничество, квартал 2, выделы 2, квартал 3, выделы 33, 42, 43
88	50:21:0080303: 230	1500	Индивидуальное жилищное строительство	50:21:0080303: 230:3У1	Улично- дорожная сеть (12.0.1)	253	Путем раздела земельного участка с кадастровым номером 50:21:0080303: 230	-	-
89	50:21:0080306: 859	10000	Для сельскохозяйст- венного производства	50:21:0080306: 859:3У1	Транспорт (7.0)	367	Путем раздела земельного участка с кадастровым номером 50:21:0080306: 859	-	-

¹¹ Сбор недревесных лесных ресурсов; заготовка пищевых лесных ресурсов и сбор лекарственных растений; осуществление научно-исследовательской деятельности; образовательной деятельности; осуществление рекреационной деятельности; выращивание лесных плодовых, ягодных, декоративных растений, лекарственных растений; выращивание посадочного материала лесных растений (сеянцев, саженцев); строительство и эксплуатация водохранилищ и иных искусственных водных объектов, а также гидротехнических сооружений, морских портов, морских терминалов, речных портов, причалов; строительство, реконструкция, эксплуатация линейных объектов; осуществление религиозной деятельности; изыскательские работы.

1	2	3	4	5	6	7	8	9	10
90	50:21:0070211: 180	7438	Земельные участки (территории) общего пользования	50:21:0070211: 180:ЗУ1	Транспорт (7.0)	50	Путем раздела земельного участка с кадастровым номером 50:21:0070211: 180	-	-
92	50:21:0000000: 40320	1000	Для ведения личного подсобного хозяйства	50:21:0000000: 40320:ЗУ1	Улично- дорожная сеть (12.0.1)	155	Путем раздела земельного участка с кадастровым номером 50:21:0000000: 40320	-	-
93	50:21:0000000: 40858	316	Для иных видов жилой застройки	50:21:0000000: 40858:ЗУ1	Улично- дорожная сеть (12.0.1)	10	Путем раздела земельного участка с кадастровым номером 50:21:0000000: 40858	-	-
94	50:21:0000000: 497	22600893	Не установлено	50:21:0000000: 497:ЗУ3	Транспорт (7.0)	260	Путем раздела земельного участка с кадастровым номером 50:21:0000000: 497	Защитные леса	Подольское лесничество, Коро- бовское участковое лесничество, квартал 3, выдел 39

1	2	3	4	5	6	7	8	9	10
96	50:21:0000000: 42766	304367	Заготовка древесины ¹²	50:21:0000000: 42766:3У2	Транспорт (7.0)	86941	Путем раздела земельного участка с кадастровым номером 50:21:0000000: 42766	Защитные леса	Подольское лесничество, Коро- бовское участковое лесничество, квартал 3, выделы 11, 12, 14, 15, 16, 17, 18, 19, 20, 21, 22, 32
97	50:21:0080301: 16	1500	Для ведения личного подсобного хозяйства	50:21:0080301: 16:3У1	Улично- дорожная сеть (12.0.1)	941	Путем раздела земельного участка с кадастровым номером 50:21:0080301: 16	-	-
98	50:21:0000000: 45019	36	-	50:21:0000000: 45019:3У1	Транспорт (7.0)	36	Путем раздела земельного участка с кадастровым номером 50:21:0000000: 45019	-	-

¹² Сбор недревесных лесных ресурсов; заготовка пищевых лесных ресурсов и сбор лекарственных растений; осуществление научно-исследовательской деятельности, образовательной деятельности; осуществление рекреационной деятельности; выращивание лесных плодовых, ягодных, декоративных растений, лекарственных растений; выращивание посадочного материала лесных растений (сеянцев, саженцев); строительство и эксплуатация водохранилищ и иных искусственных водных объектов, а также гидротехнических сооружений, морских портов, морских терминалов, речных портов, причалов; строительство, реконструкция, эксплуатация линейных объектов; осуществление религиозной деятельности; изыскательские работы.

1	2	3	4	5	6	7	8	9	10
100	50:21:0080306: 54	462900	Блокированная жилая застройка	50:21:0080306: 54:3У2	Улично- дорожная сеть (12.0.1)	9038	Путем раздела земельного участка с кадастровым номером 50:21:0080306: 54	-	-
102	50:21:0080306: 54	462900	Блокированная жилая застройка	50:21:0080306: 54:3У4	Улично- дорожная сеть (12.0.1)	2251	Путем раздела земельного участка с кадастровым номером 50:21:0080306: 54	-	-
103	50:21:0000000: 34376	32038	Промышленные объекты, складские объекты, автостоянки и гаражи	50:21:0000000:3 4376:3У1	Улично- дорожная сеть (12.0.1)	10244	Путем раздела земельного участка с кадастровым номером 50:21:0000000: 34376	-	-
104	50:21:0080306: 68	10010	Односемейные блокированные жилые дома усадебного типа с возможностью ведения личного подсобного хозяйства	50:21:0080306: 68:3У1	Улично- дорожная сеть (12.0.1)	2445	Путем раздела земельного участка с кадастровым номером 50:21:0080306: 68	-	-

1	2	3	4	5	6	7	8	9	10
105	50:21:0000000: 34352	387500	Для сельскохозяй- ственного использования	50:21:0000000: 34352:ЗУ1	Транспорт (7.0)	2688	Путем раздела земельного участка с кадастровым номером 50:21:0000000: 34352	-	-
106	50:21:0080306: 2242	290	Земельные участки (территории) общего пользования	50:21:0080306: 2242:ЗУ1	Транспорт (7.0)	5	Путем раздела земельного участка с кадастровым номером 50:21:0080306: 2242	-	-
107.2	50:21:0000000: 497	22600893	Не установлено	50:21:0000000: 497:ЗУ34	Транспорт (7.0)	4446	Путем раздела земельного участка с кадастровым номером 50:21:0000000: 497	Защитные леса	Подольское лесничество, Коро- бовское участковое лесничество, квартал 2, выделы 2, 4, квартал 3, выделы 42, 43
107.3	50:21:0000000: 497	22600893	Не установлено	50:21:0000000: 497:ЗУ35	Транспорт (7.0)	1071	Путем раздела земельного участка с кадастровым номером 50:21:0000000: 497	Защитные леса	Подольское лесничество, Коро- бовское участковое лесничество, квартал 2, выделы 2, 4

108	50:21:0000000: 497	22600893	Не установлено	50:21:0000000: 497:3У5	Транспорт (7.0)	290	Путем раздела земельного участка с кадастровым номером 50:21:0000000: 497	Защитные леса	Подольское лесничество, Коро- бовское участковое лесничество, квартал 15, выдел 2	10
109	50:21:0000000: 497	22600893	Не установлено	50:21:0000000: 497:3У6	Транспорт (7.0)	2540	Путем раздела земельного участка с кадастровым номером 50:21:0000000: 497	Защитные леса	Подольское лесничество, Коро- бовское участковое лесничество, квартал 12, выделы 2, 11, 19	
110	50:21:0000000: 34352	387500	Для сельскохозяйст- венного использования	50:21:0000000: 34352:3У2	Транспорт (7.0)	280	Путем раздела земельного участка с кадастровым номером 50:21:0000000: 34352	-	-	
111	50:21:0070106: 2926	11435	Автомобильный транспорт	50:21:0070106: 2926:3У1	Транспорт (7.0)	2067	Путем раздела земельного участка с кадастровым номером 50:21:0070106: 2926	-	-	

1	2	3	4	5	6	7	8	9	10
112	50:21:0060310: 315	25490	Для сельскохозяйст- венного производства	50:21:0060310: 315:ЗУ1	Улично- дорожная сеть (12.0.1)	51	Путем раздела земельного участка с кадастровым номером 50:21:0060310: 315	-	-
113	50:21:0000000: 41419	2175	Объекты придорожного обслуживания, АЗС, мойки	50:21:0000000: 41419:ЗУ1	Улично- дорожная сеть (12.0.1)	411	Путем раздела земельного участка с кадастровым номером 50:21:0000000: 41419	-	-
114	50:21:0060310: 1591	8493	Склады	50:21:0060310: 1591:ЗУ1	Транспорт (7.0)	204	Путем раздела земельного участка с кадастровым номером 50:21:0060310: 1591	-	-
115	50:21:0060310: 1591	8493	Склады	50:21:0060310: 1591:ЗУ2	Транспорт (7.0)	63	Путем раздела земельного участка с кадастровым номером 50:21:0060310: 1591	-	-

1	2	3	4	5	6	7	8	9	10
116	50:21:0060103: 7431	4572	Для индивидуально- го жилищного строительства	50:21:0060103: 7431:ЗУ1	Улично- дорожная сеть (12.0.1)	741	Путем раздела земельного участка с кадастровым номером 50:21:0060103: 7431	-	-
117	50:21:0060403: 8114	3294	Индивидуальное жилищное строительство	50:21:0060403: 8114:ЗУ1	Транспорт (7.0)	345	Путем раздела земельного участка с кадастровым номером 50:21:0060403: 8114	-	-
118	50:21:0000000: 41011	117494	Заготовка древесины (включая СОМ) ¹³	50:21:0000000: 41011:ЗУ1	Транспорт (7.0)	335	Путем раздела земельного участка с кадастровым номером 50:21:0000000: 41011	Защитные леса	Подольское лесничество, Видновское участковое лесничество, квартал 31, выдел 11
119	50:21:0060103: 546	60	Трубопровод- ный транспорт	50:21:0060103: 546:ЗУ1	Транспорт (7.0)	28	Путем раздела земельного участка с кадастровым номером 50:21:0060103: 546	-	-

¹³ Заготовка и сбор недревесных лесных ресурсов; заготовка пищевых лесных ресурсов и сбор лекарственных растений; осуществление научно-исследовательской деятельности; образовательной деятельности; осуществление рекреационной деятельности; строительство и эксплуатация водохранилищ и иных искусственных водных объектов; а также гидротехнических сооружений и специализированных портов; строительство и эксплуатация линейных объектов; реконструкция; эксплуатация линейных объектов; осуществление религиозной деятельности; изыскательные работы.

1	2	3	4	5	6	7	8	9	10
120	50:21:0060103: 546	60	Трубопровод- ный транспорт	50:21:0060103: 546:ЗУ2	Транспорт (7.0)	4	Путем раздела земельного участка с кадастровым номером 50:21:0060103: 546	-	-
121	50:21:0060103: 546	60	Трубопровод- ный транспорт	50:21:0060103: 546:ЗУ3	Транспорт (7.0)	4	Путем раздела земельного участка с кадастровым номером 50:21:0060103: 546	-	-
122	50:21:0060310: 279	40420	Для размещения много- функционально- го административ- но-торгового и производствен- но-складского комплекса	50:21:0060310: 279:ЗУ1	Улично- дорожная сеть (12.0.1)	453	Путем раздела земельного участка с кадастровым номером 50:21:0060310: 279	-	-
123	50:21:0000000: 497	22600893	Не установлено	50:21:0000000: 497:ЗУ7	Транспорт (7.0)	24359	Путем раздела земельного участка с кадастровым номером 50:21:0000000: 497	Защитные леса	Подольское лесничество, Богданов- ское участковое лесничество, квартал 24, выделы 1, 3, 4

1	2	3	4	5	6	7	8	9	10
124	50:21:0000000: 28241	4756433	Заготовка древесины (включая СОМ) ¹⁴	50:21:0000000: 28241:3У1	Транспорт (7.0)	662	Путем раздела земельного участка с кадастровым номером 50:21:0000000: 28241	Защитные леса	Подольское лесничество, Видновское участковое лесничество, квартал 32, выдел 10
125	50:21:0000000: 28241	4756433	Заготовка древесины (включая СОМ) ¹⁵	50:21:0000000: 28241:3У2	Транспорт (7.0)	347	Путем раздела земельного участка с кадастровым номером 50:21:0000000: 28241	Защитные леса	Подольское лесничество, Видновское участковое лесничество, квартал 32, выдел 10
126	50:21:0000000: 28241	4756433	Заготовка древесины (включая СОМ) ¹⁶	50:21:0000000: 28241:3У3	Транспорт (7.0)	69	Путем раздела земельного участка с кадастровым номером 50:21:0000000: 28241	Защитные леса	Подольское лесничество, Видновское участковое лесничество, квартал 32, выдел 10

¹⁴ Заготовка и сбор недревесных лесных ресурсов; заготовка пищевых лесных ресурсов и сбор лекарственных растений; осуществление научно-исследовательской деятельности; образовательной деятельности; осуществление рекреационной деятельности; строительство и эксплуатация водохранилищ и иных искусственных водных объектов; а также гидротехнических сооружений и специализированных портов; строительство; реконструкция; эксплуатация линейных объектов; осуществление религиозной деятельности; изыскательные работы.

¹⁵ Заготовка и сбор недревесных лесных ресурсов; заготовка пищевых лесных ресурсов и сбор лекарственных растений; осуществление научно-исследовательской деятельности; образовательной деятельности; осуществление рекреационной деятельности; строительство и эксплуатация водохранилищ и иных искусственных водных объектов; а также гидротехнических сооружений и специализированных портов; строительство; реконструкция; эксплуатация линейных объектов; осуществление религиозной деятельности; изыскательные работы.

¹⁶ Заготовка и сбор недревесных лесных ресурсов; заготовка пищевых лесных ресурсов и сбор лекарственных растений; осуществление научно-исследовательской деятельности; образовательной деятельности; осуществление рекреационной деятельности; строительство и эксплуатация водохранилищ и иных искусственных водных объектов; а также гидротехнических сооружений и специализированных портов; строительство; реконструкция; эксплуатация линейных объектов; осуществление религиозной деятельности; изыскательные работы.

1	2	3	4	5	6	7	8	9	10
127	50:21:0060103: 6386	20388	Заготовка древесины (включая СОМ) ¹⁷	50:21:0060103: 6386:ЗУ1	Транспорт (7.0)	877	Путем раздела земельного участка с кадастровым номером 50:21:0060103: 6386	Защитные леса	Подольское лесничество, Коро- бовское участковое лесничество, квартал 6, выдел 17
128	50:21:0000000: 497	22600893	Не установлено	50:21:0000000: 497:ЗУ8	Транспорт (7.0)	17779	Путем раздела земельного участка с кадастровым номером 50:21:0000000: 497	Защитные леса	Подольское лесничество, Богда- новское участковое лесничество, квартал 24, выделы 5, 6, 7
129	50:21:0060403: 4	327000	Для сельскохозяй- ственного производства	50:21:0060403: 4:ЗУ1	Транспорт (7.0)	9325	Путем раздела земельного участка с кадастровым номером 50:21:0060403: 4	-	-

¹⁷ Заготовка и сбор недревесных лесных ресурсов; заготовка пищевых лесных ресурсов и сбор лекарственных растений; осуществление научно-исследовательской деятельности, образовательной деятельности; осуществление рекреационной деятельности; строительство и эксплуатация водохранилищ и иных искусственных водных объектов, а также гидротехнических сооружений и специализированных портов; строительство, реконструкция, эксплуатация линий электропередачи, линий связи, дорог, трубопроводов и других линейных объектов; осуществление религиозной деятельности; изыскательские работы (лесной участок).

1	2	3	4	5	6	7	8	9	10
130	50:21:0060403: 4	327000	Для сельскохозяйственного производства	50:21:0060403: 4:3У2	Транспорт (7.0)	88	Путем раздела земельного участка с кадастровым номером 50:21:0060403:4	-	-
131	50:21:0000000: 497	22600893	Не установлено	50:21:0000000: 497:3У9	Транспорт (7.0)	994	Путем раздела земельного участка с кадастровым номером 50:21:0000000:497	Защитные леса	Подольское лесничество, Богдановское участковое лесничество, квартал 22, выдел 23; квартал 23, выдел 7
132	50:21:0060310: 221	308800	Для сельскохозяйственного производства	50:21:0060310: 221:3У1	Улично-дорожная сеть (12.0.1)	45727	Путем раздела земельного участка с кадастровым номером 50:21:0060310:221	-	-
133	50:21:0060403: 427	125300	Объекты инженерной, коммунальной и социальной инфраструктуры	50:21:0060403: 427:3У3	Транспорт (7.0)	11605	Путем раздела земельного участка с кадастровым номером 50:21:0060403:427	-	-

1	2	3	4	5	6	7	8	9	10
134	50:21:0060403: 427	125300	Объекты инженерной, коммунальной и социальной инфраструктуры	50:21:0060403: 427:3У4	Транспорт (7.0)	10804	Путем раздела земельного участка с кадастровым номером 50:21:0060403:427	-	-
135	50:21:0080306: 422	99690	Для размещения производственных и административных зданий, строений, сооружений промышленности, коммунального хозяйства, материально-технического, производственного снабжения, сбыта и заготовок	50:21:0080306: 422:3У1	Транспорт (7.0)	64694	Путем раздела земельного участка с кадастровым номером 50:21:0080306:422	-	-
139	50:21:0060103: 7429	5775	Для индивидуального жилищного строительства	50:21:0060103: 7429:3У1	Транспорт (7.0)	115	Путем раздела земельного участка с кадастровым номером 50:21:0060103:7429	-	-

1	2	3	4	5	6	7	8	9	10
140	50:21:0060103: 7429	5775	Для индивидуально- го жилищного строительства	50:21:0060103: 7429:ЗУ2	Улично- дорожная сеть (12.0.1)	5	Путем раздела земельного участка с кадастровым номером 50:21:0060103: 7429	-	-
141	50:21:0060310: 315	25490	Для сельскохозяйст- венного производства	50:21:0060310: 315:ЗУ2	Коммунальное обслуживание (3.1)	57	Путем раздела земельного участка с кадастровым номером 50:21:0060310: 315	-	-
142	50:21:0060403: 7944	21680	Автомобильный транспорт	50:21:0060403: 7944:ЗУ2	Транспорт (7.0)	17710	Путем раздела земельного участка с кадастровым номером 50:21:0060403: 7944	-	-
143	50:21:0000000: 43381	54351	Размещение административ- но-складского и торгово- бытового комплекса	50:21:0000000: 43381:ЗУ1	Транспорт (7.0)	31181	Путем раздела земельного участка с кадастровым номером 50:21:0000000: 43381	-	-

1	2	3	4	5	6	7	8	9	10
144	50:22:0000000: 107088	147600	Для жилищного строительства	50:22:0000000: 107088:3У1	Транспорт (7.0)	52003	Путем раздела земельного участка с кадастровым номером 50:22:0000000: 107088	-	-
145	50:22:0000000: 107088	147600	Для жилищного строительства	50:22:0000000: 107088:3У2	Коммунальное обслуживание (3.1)	136	Путем раздела земельного участка с кадастровым номером 50:22:0000000: 107088	-	-
146	50:21:0000000: 43381	54351	Размещение административ- но-складского и торгово- бытового комплекса	50:21:0000000: 43381:3У2	Коммунальное обслуживание (3.1)	107	Путем раздела земельного участка с кадастровым номером 50:21:0000000: 43381	-	-

1	2	3	4	5	6	7	8	9	10
147	50:21:00000000: 42766	304367	Заготовка древесины ¹⁸	50:21:00000000: 42766:3У3	Коммунальное обслуживание (3.1)	136	Путем раздела земельного участка с кадастровым номером 50:21:00000000: 42766	Защитные леса	Подольское лесничество, Коро- бовское участковое лесничество, квартал 3, выдел 35
148	50:21:00000000: 45979	13921	Склады	50:21:00000000: 45979:3У1	Транспорт (7.0)	1991	Путем раздела земельного участка с кадастровым номером 50:21:00000000: 45979	-	-
149	50:21:0060310: 18	338000	Для размещения домов индивидуальной жилой застройки	50:21:0060310: 18:3У1	Улично- дорожная сеть (12.0.1)	14626	Путем раздела земельного участка с кадастровым номером 50:21:0060310: 18	-	-

¹⁸ Сбор недревесных лесных ресурсов; заготовка пищевых лесных ресурсов и сбор лекарственных растений; осуществление научно-исследовательской деятельности, образовательной деятельности ; осуществление рекреационной деятельности; выращивание лесных плодовых , ягодных , декоративных растений , лекарственных растений; выращивание посадочного материала лесных растений (семян , саженцев); строительство и эксплуатация водохранилищ и иных искусственных водных объектов , а также гидротехнических сооружений, морских портов, морских терминалов, речных портов, причалов; строительство, реконструкция, эксплуатация линейных объектов; осуществление религиозной деятельности; изыскательские работы.

1	150	50:21:0060310: 18	338000	Для размещения домов индивидуальной жилой застройки	50:21:0060310: 18:3У2	Коммунальное обслуживание (3.1)	2	Путем раздела земельного участка с кадастровым номером 50:21:0060310: 18	-	10
151.1		50:21:0000000: 497	22600893	Не установлено	50:21:0000000: 497:3У12	Транспорт (7.0)	143990	Путем раздела земельного участка с кадастровым номером 50:21:0000000: 497	Защитные леса	Подольское лесничество, Коро- бовское участковое лесничество, квартал 5, выделы 6, 10, 11, квартал 6, выделы 16, 17, 18, квартал 10, выделы 1, 2, 3, 4, 5, 6, квартал 11, выделы 2, 3, 5, 6, 9, 10, 13

1	2	3	4	5	6	7	8	9	10
151.2	50:21:0000000: 497	22600893	Не установлено	50:21:0000000: 497:3У36	Транспорт (7.0)	491	Путем раздела земельного участка с кадастровым номером 50:21:0000000:497	Защитные леса	Подольское лесничество, Коро-бовское участковое лесничество, квартал 11, выделы 13, 14
152	50:21:0000000: 497	22600893	Не установлено	50:21:0000000: 497:3У13	Коммунальное обслуживание (3.1)	1122	Путем раздела земельного участка с кадастровым номером 50:21:0000000:497	Защитные леса	Подольское лесничество, Коро-бовское участковое лесничество, квартал 11, выделы 3, 5
155	50:22:0040602: 47	5294	Для жилищного строительства	50:22:0040602: 47:3У1	Коммунальное обслуживание (3.1)	967	Путем раздела земельного участка с кадастровым номером 50:22:0040602:47	-	-
156	50:53:0000000: 6238	1118329	Территория размещения городских лесов	50:53:0000000: 6238:3У8	Улично-дорожная сеть (12.0.1)	2857	Путем раздела земельного участка с кадастровым номером 50:53:0000000:6238	-	-

1	2	3	4	5	6	7	8	9	10
157	50:53:0000000: 6238	1118329	Территория размещения городских лесов	50:53:0000000: 6238:ЗУ2	Коммунальное обслуживание (3.1)	587	Путем раздела земельного участка с кадастровым номером 50:53:0000000: 6238	-	-
158	50:53:0000000: 6238	1118329	Территория размещения городских лесов	50:53:0000000: 6238:ЗУ3	Коммунальное обслуживание (3.1)	1516	Путем раздела земельного участка с кадастровым номером 50:53:0000000: 6238	-	-
159	50:53:0000000: 6238	1118329	Территория размещения городских лесов	50:53:0000000: 6238:ЗУ4	Коммунальное обслуживание (3.1)	163	Путем раздела земельного участка с кадастровым номером 50:53:0000000: 6238	-	-
160	50:22:0040309: 13	75900	Для сельскохозяй- ственного производства	50:22:0040309: 13:ЗУ1	Транспорт (7.0)	5665	Путем раздела земельного участка с кадастровым номером 50:22:0040309: 13	-	-

1	2	3	4	5	6	7	8	9	10
161	50:22:0040309: 13	75900	Для сельскохозяй- ственного производства	50:22:0040309: 13:ЗУ2	Коммунальное обслуживание (3.1)	1316	Путем раздела земельного участка с кадастровым номером 50:22:0040309: 13	-	-
162	50:23:0030153: 45	868128	Для сельскохозяй- ственного производства	50:23:0030153: 45:ЗУ2	Транспорт (7.0)	209580	Путем раздела земельного участка с кадастровым номером 50:23:0030153: 45	-	-
163	50:23:0030153: 45	868128	Для сельскохозяй- ственного производства	50:23:0030153: 45:ЗУ3	Коммунальное обслуживание (3.1)	136	Путем раздела земельного участка с кадастровым номером 50:23:0030153: 45	-	-
164	50:23:0030153: 45	868128	Для сельскохозяй- ственного производства	50:23:0030153: 45:ЗУ4	Коммунальное обслуживание (3.1)	728	Путем раздела земельного участка с кадастровым номером 50:23:0030153: 45	-	-

1	2	3	4	5	6	7	8	9	10
165	50:22:0000000: 96727	9732195	заготовка древесины (включая СОМ) ¹⁹	50:22:0000000: 96727:3У1	Транспорт (7.0)	226989	Путем раздела земельного участка с кадастровым номером 50:22:0000000: 96727	Защитные леса	Подольское лесничество, Томилин- ское участковое лесничество, квартал 38, выделы 3, 4, 14, 22, 23, 27, 31, 35, квартал 28, выделы 1, 5, 7, 11, 12, 14, 17, квартал 49, выделы 2, 10, 16, 21, 25, 26, 27, 30, 31, 32, 33, 34;квартал 41, выделы 11

¹⁹ Заготовка и сбор недревесных лесных ресурсов; заготовка пищевых лесных ресурсов и сбор лекарственных растений; осуществление научно-исследовательской деятельности, образовательной деятельности; осуществление рекреационной деятельности; строительство и эксплуатация водохранилищ и иных искусственных водных объектов, а также гидротехнических сооружений и специализированных портов; строительство, реконструкция, эксплуатация линейных объектов; осуществление религиозной деятельности; изыскательские работы.

1	2	3	4	5	6	7	8	9	10
166	50:21:0000000: 28243	908433	Заготовка древесины (включая СОМ) ²⁰	50:21:0000000: 28243:ЗУ3	Транспорт (7.0)	959	Путем раздела земельного участка с кадастровым номером 50:21:0000000: 28243	Защитные леса	Подольское лесничество, Видновское участковое лесничество, квартал 31, выделы 11, 16
167	50:22:0000000: 96727	9732195	Заготовка древесины (включая СОМ) ²¹	50:22:0000000: 96727:ЗУ2	Коммунальное обслуживание (3.1)	728	Путем раздела земельного участка с кадастровым номером 50:22:0000000: 96727	Защитные леса	Подольское лесничество, Томлин- ское участковое лесничество, квартал 38, выделы 23, 27

²⁰ Заготовка и сбор недревесных лесных ресурсов; заготовка пищевых лесных ресурсов и сбор лекарственных растений; осуществление научно-исследовательской деятельности; образовательной деятельности; осуществление рекреационной деятельности; строительство и эксплуатация водохранилищ и иных искусственных водных объектов; а также гидротехнических сооружений и специализированных портов; строительство; реконструкция; эксплуатация линейных объектов; осуществление религиозной деятельности; изыскательские работы.

²¹ Заготовка и сбор недревесных лесных ресурсов; заготовка пищевых лесных ресурсов и сбор лекарственных растений; осуществление научно-исследовательской деятельности; образовательной деятельности; осуществление рекреационной деятельности; строительство и эксплуатация водохранилищ и иных искусственных водных объектов, а также гидротехнических сооружений и специализированных портов; строительство, реконструкция, эксплуатация линейных объектов; осуществление религиозной деятельности; изыскательские работы.

1	2	3	4	5	6	7	8	9	10
168	50:21:0000000: 28243	908433	Заготовка древесины (включая СОМ) ²²	50:21:0000000:2 8243:ЗУ2	Коммунальное обслуживание (3.1)	728	Путем раздела земельного участка с кадастровым номером 50:21:0000000: 28243	Защитные леса	Подольское лесничество, Видновское участковое лесничество, квартал 32, выдел 7
169	50:22:0000000: 96727	9732195	Заготовка древесины (включая СОМ) ²³	50:22:0000000:9 6727:ЗУ3	Коммунальное обслуживание (3.1)	152	Путем раздела земельного участка с кадастровым номером 50:22:0000000: 96727	Защитные леса	Подольское лесничество, Томилин- ское участковое лесничество, квартал 49, выдел 25
171	50:21:0000000: 28243	908433	Заготовка древесины (включая СОМ) ²⁴	50:21:0000000: 28243:ЗУ4	Коммунальное обслуживание (3.1)	136	Путем раздела земельного участка с кадастровым номером 50:21:0000000: 28243	Защитные леса	Подольское лесничество, Видновское участковое лесничество, квартал 32, выдел 7

²² Заготовка и сбор недревесных лесных ресурсов; заготовка пищевых лесных ресурсов и сбор лекарственных растений; осуществление научно-исследовательской деятельности; образовательной деятельности; осуществление рекреационной деятельности; строительство и эксплуатация водохранилищ и иных искусственных водных объектов; а также гидротехнических сооружений и специализированных портов; строительство, реконструкция; эксплуатация линейных объектов; осуществление религиозной деятельности; изыскательские работы.

²³ Заготовка и сбор недревесных лесных ресурсов; заготовка пищевых лесных ресурсов и сбор лекарственных растений; осуществление научно-исследовательской деятельности; образовательной деятельности; осуществление рекреационной деятельности; строительство и эксплуатация водохранилищ и иных искусственных водных объектов, а также гидротехнических сооружений и специализированных портов; строительство, реконструкция; эксплуатация линейных объектов; осуществление религиозной деятельности; изыскательские работы.

²⁴ Заготовка и сбор недревесных лесных ресурсов; заготовка пищевых лесных ресурсов и сбор лекарственных растений; осуществление научно-исследовательской деятельности; образовательной деятельности; осуществление рекреационной деятельности; строительство и эксплуатация водохранилищ и иных искусственных водных объектов; а также гидротехнических сооружений и специализированных портов; строительство, реконструкция; эксплуатация линейных объектов; осуществление религиозной деятельности; изыскательские работы.

1	2	3	4	5	6	7	8	9	10
172	50:22:0000000: 96727	9732195	Заготовка древесины (включая СОМ) ²⁵	50:22:0000000: 96727:3У4	Коммунальное обслуживание (3.1)	1372	Путем раздела земельного участка с кадастровым номером 50:22:0000000: 96727	Защитные леса	Подольское лесничество, Томилин- ское участковое лесничество, квартал 49, выделы 31, 32, 33
173	50:22:0000000: 96727	9732195	Заготовка древесины (включая СОМ) ²⁶	50:22:0000000: 96727:3У5	Коммунальное обслуживание (3.1)	142	Путем раздела земельного участка с кадастровым номером 50:22:0000000: 96727	Защитные леса	Подольское лесничество, Томилин- ское участковое лесничество, квартал 38, выдел 22

²⁵ Заготовка и сбор недревесных лесных ресурсов; заготовка пищевых лесных ресурсов и сбор лекарственных растений; осуществление научно-исследовательской деятельности, образовательной деятельности; осуществление рекреационной деятельности; строительство и эксплуатация водохранилищ и иных искусственных водных объектов, а также гидротехнических сооружений и специализированных портов; строительство, реконструкция, эксплуатация линейных объектов; осуществление религиозной деятельности; изыскательские работы.

²⁶ Заготовка и сбор недревесных лесных ресурсов; заготовка пищевых лесных ресурсов и сбор лекарственных растений; осуществление научно-исследовательской деятельности, образовательной деятельности; осуществление рекреационной деятельности; строительство и эксплуатация водохранилищ и иных искусственных водных объектов, а также гидротехнических сооружений и специализированных портов; строительство, реконструкция, эксплуатация линейных объектов; осуществление религиозной деятельности; изыскательские работы.

1	2	3	4	5	6	7	8	9	10
174	50:22:0020101: 11318	1556800	Заготовка древесины; заготовка живицы ²⁷	50:22:0020101: 11318:ЗУ1	Транспорт (7.0)	902	Путем раздела земельного участка с кадастровым номером 50:22:0020101: 11318	Защитные леса	Подольское лесничество, Томилин- ское участковое лесничество, квартал 70, выдел 4
175	50:21:0060403: 80	2643000	Для сельскохозяй- ственного производства	50:21:0060403: 80:ЗУ1	Улично- дорожная сеть (12.0.1)	65306	Путем раздела земельного участка с кадастровым номером 50:21:0060403: 80	-	-

²⁷ Заготовка древесины; заготовка живицы; заготовка и сбор недревесных лесных ресурсов; заготовка пищевых лесных ресурсов и сбор лекарственных растений; ведение сельского хозяйства (сенокосение, пчеловодство) (части кварталов 63-65); осуществление научно-исследовательской деятельности, образовательной деятельности; осуществление рекреационной деятельности; выращивание лесных плодовых, ягодных, декоративных растений, лекарственных растений; выращивание посадочного материала лесных растений (саженцев, семян); строительство и эксплуатация водохранилищ и иных искусственных водных объектов, а также гидротехнических сооружений и специализированных; строительство, реконструкция, эксплуатация линейных объектов; осуществление религиозной деятельности; изыскательские работы.

1	2	3	4	5	6	7	8	9	10
176	50:21:0000000: 497	22600893	Не установлено	50:21:0000000: 497:ЗУ16	Транспорт (7.0)	19140	Путем раздела земельного участка с кадастровым номером 50:21:0000000: 497	Защитные леса	Подольское лесничество, Коробовско е участковое лесничество, квартал 7, выделы 15, 16, Богданов- ское участковое лесничество, квартал 17, выдел 13
177	50:21:0000000: 497	22600893	Не установлено	50:21:0000000: 497:ЗУ17	Коммунальное обслуживание (3.1)	1859	Путем раздела земельного участка с кадастровым номером 50:21:0000000: 497	Защитные леса	Подольское лесничество, Коро- бовское участковое лесничество, квартал 7, выделы 15, 16
178	50:21:0000000: 497	22600893	Не установлено	50:21:0000000: 497:ЗУ18	Транспорт (7.0)	16424	Путем раздела земельного участка с кадастровым номером 50:21:0000000: 497	Защитные леса	Подольское лесничество, Коро- бовское участковое лесничество, квартал 3, выдел 1

1	2	3	4	5	6	7	8	9	10
179	50:21:0000000: 497	22600893	Не установлено	50:21:0000000: 497:ЗУ19	Коммунальное обслуживание (3.1)	139	Путем раздела земельного участка с кадастровым номером 50:21:0000000: 497	Защитные леса	Подольское лесничество, Коро- бовское участковое лесничество, квартал 3, выдел 1
180	50:21:0060403: 75	71600	Для сельскохозяйст- венного производства	50:21:0060403: 75:ЗУ1	Улично- дорожная сеть (12.0.1)	22258	Путем раздела земельного участка с кадастровым номером 50:21:0060403: 75	-	-
181	50:21:0060403: 75	71600	Для сельскохозяйст- венного производства	50:21:0060403: 75:ЗУ2	Коммунальное обслуживание (3.1)	8	Путем раздела земельного участка с кадастровым номером 50:21:0060403: 75	-	-
182	50:21:0000000: 45121	19690	Склады	50:21:0000000: 45121:ЗУ1	Транспорт (7.0)	714	Путем раздела земельного участка с кадастровым номером 50:21:0000000: 45121	-	-

1	2	3	4	5	6	7	8	9	10
183	50:21:00000000: 28243	908433	Заготовка древесины (включая СОМ) ²⁸	50:21:00000000: 28243:ЗУ5	Транспорт (7.0)	12706	Путем раздела земельного участка с кадастровым номером 50:21:00000000: 28243	Защитные леса	Подольское лесничество, Видновское участковое лесничество, квартал 31, выделы 1, 40, 41, 42
184	50:22:00000000: 96693	3439367	Заготовка древесины (включая СОМ) ²⁹	50:22:00000000: 96693:ЗУ4	Транспорт (7.0)	1286	Путем раздела земельного участка с кадастровым номером 50:22:00000000: 96693	Защитные леса	Подольское лесничество, Томи- линское участковое лесничество, квартал 28, выделы 2, 21; квартал 24, выдел 18
185	50:21:00000000: 28243	908433	Заготовка древесины (включая СОМ) ³⁰	50:21:00000000: 28243:ЗУ6	Коммунальное обслуживание (3.1)	196	Путем раздела земельного участка с кадастровым	Защитные леса	Подольское лесничество, Видновское участковое

²⁸ Заготовка и сбор недревесных лесных ресурсов; заготовка пищевых лесных ресурсов и сбор лекарственных растений; осуществление научно-исследовательской деятельности; образовательной деятельности; осуществление рекреационной деятельности; строительство и эксплуатация водохранилищ и иных искусственных водных объектов; а также гидротехнических сооружений и специализированных портов; строительство, реконструкция, эксплуатация линейных объектов; осуществление религиозной деятельности; изыскательские работы.

²⁹ Заготовка и сбор недревесных лесных ресурсов; заготовка пищевых лесных ресурсов и сбор лекарственных растений; осуществление научно-исследовательской деятельности; образовательной деятельности; осуществление рекреационной деятельности; строительство и эксплуатация водохранилищ и иных искусственных водных объектов, а также гидротехнических сооружений и специализированных портов; строительство, реконструкция, эксплуатация линейных объектов; осуществление религиозной деятельности; изыскательские работы.

³⁰ Заготовка и сбор недревесных лесных ресурсов; заготовка пищевых лесных ресурсов и сбор лекарственных растений; осуществление научно-исследовательской деятельности; образовательной деятельности; осуществление рекреационной деятельности; строительство и эксплуатация водохранилищ и иных искусственных водных объектов; а также гидротехнических сооружений и специализированных портов; строительство, реконструкция, эксплуатация линейных объектов; осуществление религиозной деятельности; изыскательские работы.

1	2	3	4	5	6	7	8	9	10
							номер 50:21:0000000: 28243		лесничество, квартал 31, выдел 1
186	50:22:0000000: 96693	3439367	Заготовка древесины (включая СОМ) ³¹	50:22:0000000: 96693:ЗУ2	Коммунальное обслуживание (3.1)	1317	Путем раздела земельного участка с кадастровым номером 50:22:0000000: 96693	Защитные леса	Подольское лесничество, Томи- линское участковое лесничество, квартал 26, выделы 2, 3
187.1	50:22:0000000: 96693	3439367	Заготовка древесины (включая СОМ) ³²	50:22:0000000: 96693:ЗУ3	Коммунальное обслуживание (3.1)	1318	Путем раздела земельного участка с кадастровым номером 50:22:0000000: 96693	Защитные леса	Подольское лесничество, Томи- линское участковое лесничество, квартал 24, выделы 18, 19

³¹ Заготовка и сбор недревесных лесных ресурсов; заготовка пищевых лесных ресурсов и сбор лекарственных растений; осуществление научно-исследовательской деятельности, образовательной деятельности; осуществление рекреационной деятельности; строительство и эксплуатация водохранилищ и иных искусственных водных объектов, а также гидротехнических сооружений и специализированных портов; строительство, реконструкция, эксплуатация линейных объектов; осуществление религиозной деятельности; изыскательские работы.

³² Заготовка и сбор недревесных лесных ресурсов; заготовка пищевых лесных ресурсов и сбор лекарственных растений; осуществление научно-исследовательской деятельности, образовательной деятельности; осуществление рекреационной деятельности; строительство и эксплуатация водохранилищ и иных искусственных водных объектов, а также гидротехнических сооружений и специализированных портов; строительство, реконструкция, эксплуатация линейных объектов; осуществление религиозной деятельности; изыскательские работы.

1	2	3	4	5	6	7	8	9	10
187.2	50:22:0000000: 96693	3439367	Заготовка древесины (включая СОМ) ³³	50:22:0000000: 96693:3У6	Коммунальное обслуживание (3.1)	27	Путем раздела земельного участка с кадастровым номером 50:22:0000000: 96693	Защитные леса	Подольское лесничество, Томи- линское участковое лесничество, квартал 24, выдел 18
188.1	50:21:0000000: 497	22600893	Не установлено	50:21:0000000: 497:3У20	Транспорт (7.0)	84188	Путем раздела земельного участка с кадастровым номером 50:21:0000000: 497	Защитные леса	Подольское лесничество, Богданов- ское участковое лесничество, квартал 19, выделы 1, 2, 3; квартал 17, выделы 2, 3, 5, 6, 8, 9, 11, 12, 18, 19, 20, 21, 22, 28

³³ Заготовка и сбор недревесных лесных ресурсов; заготовка пищевых лесных ресурсов и сбор лекарственных растений; осуществление научно-исследовательской деятельности, образовательной деятельности; осуществление рекреационной деятельности; строительство и эксплуатация водохранилищ и иных искусственных водных объектов, а также гидротехнических сооружений и специализированных портов; строительство, реконструкция, эксплуатация линейных объектов; осуществление религиозной деятельности; изыскательские работы.

1	2	3	4	5	6	7	8	9	10
188.2	50:21:0000000: 497	22600893	Не установлено	50:21:0000000: 497:3У37	Транспорт (7.0)	1407	Путем раздела земельного участка с кадастровым номером 50:21:0000000: 497	Защитные леса	Подольское лесничество, Богданов- ское участковое лесничество, квартал 17, выдел 6
188.3	50:21:0000000: 497	22600893	Не установлено	50:21:0000000: 497:3У38	Транспорт (7.0)	112	Путем раздела земельного участка с кадастровым номером 50:21:0000000: 497	Защитные леса	Подольское лесничество, Богданов- ское участковое лесничество, квартал 17, выдел 6
188.4	50:21:0000000: 497	22600893	Не установлено	50:21:0000000: 497:3У39	Транспорт (7.0)	121818	Путем раздела земельного участка с кадастровым номером 50:21:0000000: 497	Защитные леса	Подольское лесничество, Богданов- ское участковое лесничество, квартал 22, выделы 2, 4, 5, 6, 14; квартал 19, выделы 3, 17, 19, 23, 24, 25, 26; квартал 21, выделы 3, 4, 8

1	188.5	50:21:0000000: 497	22600893	Не установлено	50:21:0000000: 497:ЗУ40	Транспорт (7.0)	770	Путем раздела земельного участка с кадастровым номером 50:21:0000000:497	Защитные леса	9	10
	188.6	50:21:0000000: 497	22600893	Не установлено	50:21:0000000: 497:ЗУ41	Транспорт (7.0)	12068	Путем раздела земельного участка с кадастровым номером 50:21:0000000:497	Защитные леса		Подольское лесничество, Богдановское участковое лесничество, квартал 19, выделы 3
	188.7	50:21:0000000: 497	22600893	Не установлено	50:21:0000000: 497:ЗУ42	Транспорт (7.0)	37605	Путем раздела земельного участка с кадастровым номером 50:21:0000000:497	Защитные леса		Подольское лесничество, Богдановское участковое лесничество, квартал 22, выделы 6, 15
											Подольское лесничество, Богдановское участковое лесничество, квартал 22, выделы 6, 16, 17, 18, 19, 20, 23

1	2	3	4	5	6	7	8	9	10
188.8	50:21:0000000: 497	22600893	Не установлено	50:21:0000000: 497:3У43	Транспорт (7.0)	1186	Путем раздела земельного участка с кадастровым номером 50:21:0000000:497	Защитные леса	Подольское лесничество, Богдановское участковое лесничество, квартал 22, выделы 6
188.9	50:21:0000000: 497	22600893	Не установлено	50:21:0000000: 497:3У44	Транспорт (7.0)	1065	Путем раздела земельного участка с кадастровым номером 50:21:0000000:497	Защитные леса	Подольское лесничество, Богдановское участковое лесничество, квартал 22, выделы 6
189	50:21:0000000: 497	22600893	Не установлено	50:21:0000000: 497:3У21	Коммунальное обслуживание (3.1)	1768	Путем раздела земельного участка с кадастровым номером 50:21:0000000:497	Защитные леса	Подольское лесничество, Богдановское участковое лесничество, квартал 19, выдел 1; квартал 17, выделы 11, 12

1	2	3	4	5	6	7	8	9	10
190.1	50:21:0000000: 497	22600893	Не установлено	50:21:0000000: 497:3У22	Коммунальное обслуживание (3.1)	913	Путем раздела земельного участка с кадастровым номером 50:21:0000000: 497	Защитные леса	Подольское лесничество, Богданов- ское участковое лесничество, квартал 19, выделы 3, 17
190.2	50:21:0000000: 497	22600893	Не установлено	50:21:0000000: 497:3У45	Коммунальное обслуживание (3.1)	18	Путем раздела земельного участка с кадастровым номером 50:21:0000000: 497	Защитные леса	Подольское лесничество, Богданов- ское участковое лесничество, квартал 19, выдел 3
191	50:21:0000000: 497	22600893	Не установлено	50:21:0000000: 497:3У23	Коммунальное обслуживание (3.1)	121	Путем раздела земельного участка с кадастровым номером 50:21:0000000: 497	Защитные леса	Подольское лесничество, Богданов- ское участковое лесничество, квартал 22, выдел 4
192	50:21:0000000: 497	22600893	Не установлено	50:21:0000000: 497:3У24	Коммунальное обслуживание (3.1)	1311	Путем раздела земельного участка с кадастровым номером 50:21:0000000: 497	Защитные леса	Подольское лесничество, Богданов- ское участковое лесничество, квартал 22, выделы 6, 14

1	2	3	4	5	6	7	8	9	10
193	50:21:0000000: 497	22600893	Не установлено	50:21:0000000: 497:3У25	Коммунальное обслуживание (3.1)	129	Путем раздела земельного участка с кадастровым номером 50:21:0000000: 497	Защитные леса	Подольское лесничество, Богданов- ское участковое лесничество, квартал 17, выдел 28
194	50:22:0020101: 11318	1556800	Заготовка древесины; заготовка живицы; заготовка и сбор недресных лесных ресурсов ³⁴	50:22:0020101: 11318:3У2	Транспорт (7.0)	99090	Путем раздела земельного участка с кадастровым номером 50:22:0020101: 11318	Защитные леса	Подольское лесничество, Томи- линское участковое лесничество, квартал 63, выделы 3, 4, 5, 6, 12, 13, 14; квартал 60, выделы 1, 7, 10, 14, 15; квартал 50, выдел 26; квартал 49, выдел 35

³⁴ Заготовка древесины; заготовка живицы; заготовка и сбор недресных лесных ресурсов; заготовка пищевых лесных ресурсов и сбор лекарственных растений; ведение сельского хозяйства (сенокосение, пчеловодство) (части кварталов 63-65); осуществление научно-исследовательской деятельности, образовательной деятельности; осуществление рекреационной деятельности; выращивание лесных плодовых, ягодных, декоративных растений, лекарственных растений; выращивание посадочного материала лесных растений (саженцев, сеянцев); строительство и эксплуатация водохранилищ и иных искусственных водных объектов, а также гидротехнических сооружений и специализированных; строительство, реконструкция, эксплуатация линейных объектов; осуществление религиозной деятельности; изыскательские работы.

1	2	3	4	5	6	7	8	9	10
195	50:22:0020101: 11318	1556800	Заготовка древесины ³⁵	50:22:0020101: 11318:3У3	Коммунальное обслуживание (3.1)	136	Путем раздела земельного участка с кадастровым номером 50:22:0020101: 11318	Защитные леса	Подольское лесничество, Томи- линское участковое лесничество, квартал 60, выдел 10
196	50:22:0020101: 11318	1556800	Заготовка древесины; заготовка живицы ³⁶	50:22:0020101: 11318:3У4	Коммунальное обслуживание (3.1)	1125	Путем раздела земельного участка с кадастровым номером 50:22:0020101: 11318	Защитные леса	Подольское лесничество, Томи- линское участковое лесничество, квартал 60, выдел 1
197	50:21:0060310: 217	223320	Для сельскохозяйст- венного производства	50:21:0060310: 217:3У1	Улично- дорожная сеть (12.0.1)	52917	Путем раздела земельного участка с кадастровым номером 50:21:0060310: 217	-	-

³⁵ Заготовка древесины; заготовка живицы; заготовка и сбор недревесных лесных ресурсов; заготовка пищевых лесных ресурсов и сбор лекарственных растений; ведение сельского хозяйства (сенокосение, пчеловодство) (части кварталов 63-65); осуществление научно-исследовательской деятельности, образовательной деятельности; осуществление рекреационной деятельности; выращивание лесных плодовых, ягодных, декоративных растений, лекарственных растений; выращивание посадочного материала лесных растений (саженцев, сеянцев); строительство и эксплуатация водохранилищ и иных искусственных водных объектов, а также гидротехнических сооружений и специализированных; строительство, реконструкция, эксплуатация линейных объектов; осуществление религиозной деятельности; изыскательские работы.

³⁶ Заготовка древесины; заготовка живицы; заготовка и сбор недревесных лесных ресурсов; заготовка пищевых лесных ресурсов и сбор лекарственных растений; ведение сельского хозяйства (сенокосение, пчеловодство) (части кварталов 63-65); осуществление научно-исследовательской деятельности, образовательной деятельности; осуществление рекреационной деятельности; выращивание лесных плодовых, ягодных, декоративных растений, лекарственных растений; выращивание посадочного материала лесных растений (саженцев, сеянцев); строительство и эксплуатация водохранилищ и иных искусственных водных объектов, а также гидротехнических сооружений и специализированных; строительство, реконструкция, эксплуатация линейных объектов; осуществление религиозной деятельности; изыскательские работы.

1	2	3	4	5	6	7	8	9	10
198	50:21:0060310: 217	223320	Для сельскохозяйст- венного производства	50:21:0060310: 217:ЗУ2	Коммунальное обслуживание (3.1)	1379	Путем раздела земельного участка с кадастровым номером 50:21:0060310: 217	-	-
199	50:21:0000000: 497	22600893	Не установлено	50:21:0000000: 497:ЗУ26	Транспорт (7.0)	68190	Путем раздела земельного участка с кадастровым номером 50:21:0000000: 497	Защитные леса	Подольское лесничество, Коро- бовское участковое лесничество, квартал 3, выделы 11, 12, 13, 14, 15, 16, 49
200	50:21:0060403: 80	2643000	Для сельскохозяйст- венного производства	50:21:0060403: 80:ЗУ2	Улично- дорожная сеть (12.0.1)	46447	Путем раздела земельного участка с кадастровым номером 50:21:0060403: 80	-	-
201	50:21:0060403: 80	2643000	Для сельскохозяйст- венного производства	50:21:0060403: 80:ЗУ3	Коммунальное обслуживание (3.1)	719	Путем раздела земельного участка с кадастровым номером 50:21:0060403: 80	-	-

1	2	3	4	5	6	7	8	9	10
202.1	50:21:0000000: 497	22600893	Не установлено	50:21:0000000: 497:3У27	Транспорт (7.0)	122291	Путем раздела земельного участка с кадастровым номером 50:21:0000000:497	Защитные леса	Подольское лесничество, Коро- бовское участковое лесничество, квартал 9, выделы 15, 22, 23, 24, 25; квартал 8, выдел 11; квартал 13, выделы 1, 2, 3, 4, 5, 6, 7, 8, 21; квартал 14, выделы 1, 2, 8, квартал 12, выдел 23
202.2	50:21:0000000: 497	22600893	Не установлено	50:21:0000000: 497:3У46	Транспорт (7.0)	68856	Путем раздела земельного участка с кадастровым номером 50:21:0000000:497	Защитные леса	Подольское лесничество, Коро- бовское участковое лесничество, квартал 9, выделы 13, 14, 22, 23, 24, 25, 26, 27, 28, 30

1	2	3	4	5	6	7	8	9	10
202.3	50:21:0000000: 497	22600893	Не установлено	50:21:0000000: 497:3У47	Транспорт (7.0)	1991	Путем раздела земельного участка с кадастровым номером 50:21:0000000: 497	Защитные леса	Подольское лесничество, Коро- бовское участковое лесничество, квартал 14, выделы 1, 2, 7, 15
202.4	50:21:0000000: 497	22600893	Не установлено	50:21:0000000: 497:3У48	Транспорт (7.0)	13700	Путем раздела земельного участка с кадастровым номером 50:21:0000000: 497	Защитные леса	Подольское лесничество, Коро- бовское участковое лесничество, квартал 9, выделы 13, 15, 25, 27
202.5	50:21:0000000: 497	22600893	Не установлено	50:21:0000000: 497:3У49	Транспорт (7.0)	1261	Путем раздела земельного участка с кадастровым номером 50:21:0000000: 497	Защитные леса	Подольское лесничество, Коро- бовское участковое лесничество, квартал 9, выдел 30, квартал 14, выдел 7

1	2	3	4	5	6	7	8	9	10
203	50:21:0000000: 497	22600893	Не установлено	50:21:0000000: 497:3У28	Коммунальное обслуживание (3.1)	1111	Путем раздела земельного участка с кадастровым номером 50:21:0000000: 497	Защитные леса	Подольское лесничество, Коро- бовское участковое лесничество, квартал 9, выделы 15, 24
204	50:21:0000000: 497	22600893	Не установлено	50:21:0000000: 497:3У29	Коммунальное обслуживание (3.1)	136	Путем раздела земельного участка с кадастровым номером 50:21:0000000: 497	Защитные леса	Подольское лесничество, Коро- бовское участковое лесничество, квартал 13, выдел 6
205	50:22:0040602: 13	10167	Для жилищного строительства	50:22:0040602: 13:3У1	Улично- дорожная сеть (12.0.1)	10032	Путем раздела земельного участка с кадастровым номером 50:22:0040602: 13	-	-
206	50:22:0040602: 13	10167	Для жилищного строительства	50:22:0040602: 13:3У2	Коммунальное обслуживание (3.1)	135	Путем раздела земельного участка с кадастровым номером 50:22:0040602: 13	-	-

1	2	3	4	5	6	7	8	9	10
207	50:22:0040602: 24	16742	Для жилищного строительства	50:22:0040602: 24:3У1	Улично- дорожная сеть (12.0.1)	776	Путем раздела земельного участка с кадастровым номером 50:22:0040602: 24	-	-
208	50:22:0040602: 14	142892	Для жилищного строительства	50:22:0040602: 14:3У1	Улично- дорожная сеть (12.0.1)	7442	Путем раздела земельного участка с кадастровым номером 50:22:0040602: 14	-	-
212	50:21:0070106: 1537	104722	Для сельскохозяйст- венного производства	50:21:0070106: 1537:3У1	Транспорт (7.0)	41557	Путем раздела земельного участка с кадастровым номером 50:21:0070106: 1537	-	-
213	50:21:0070106: 1537	104722	Для сельскохозяйст- венного производства	50:21:0070106: 1537:3У2	Транспорт (7.0)	8653	Путем раздела земельного участка с кадастровым номером 50:21:0070106: 1537	-	-

1	2	3	4	5	6	7	8	9	10
214	50:21:0070106: 1536	20056	Для сельскохозяйст- венного производства	50:21:0070106: 1536:ЗУ2	Транспорт (7.0)	1	Путем раздела земельного участка с кадастровым номером 50:21:0070106: 1536	-	-
215	50:21:0070106: 1536	20056	Для сельскохозяйст- венного производства	50:21:0070106: 1536:ЗУ3	Транспорт (7.0)	2681	Путем раздела земельного участка с кадастровым номером 50:21:0070106: 1536	-	-
216	50:21:0000000: 497	22600893	Не установлено	50:21:0000000: 497:ЗУ30	Транспорт (7.0)	2190	Путем раздела земельного участка с кадастровым номером 50:21:0000000: 497	Защитные леса	Подольское лесничество, Коро- бовское участковое лесничество, квартал 3, выдел 47
217	50:21:0000000: 497	22600893	Не установлено	50:21:0000000: 497:ЗУ31	Транспорт (7.0)	455	Путем раздела земельного участка с кадастровым номером 50:21:0000000: 497	Защитные леса	Подольское лесничество, Коро- бовское участковое лесничество, квартал 3, выдел 47

1	2	3	4	5	6	7	8	9	10
218	50:21:00000000: 42766	304367	Заготовка древесины ³⁷	50:21:00000000: 42766:3У4	Транспорт (7.0)	24543	Путем раздела земельного участка с кадастровым номером 50:21:00000000: 42766	Защитные леса	Подольское лесничество, Коро- бовское участковое лесничество, квартал 3, выделы 32, 35, 36, 37, 38, 39, 40
219	50:21:00000000: 42766	304367	Заготовка древесины ³⁸	50:21:00000000: 42766:3У5	Транспорт (7.0)	6809	Путем раздела земельного участка с кадастровым номером 50:21:00000000: 42766	Защитные леса	Подольское лесничество, Коро- бовское участковое лесничество, квартал 3, выделы 32, 39, 47

³⁷ Сбор недревесных лесных ресурсов; заготовка пищевых лесных ресурсов и сбор лекарственных растений; осуществление научно-исследовательской деятельности, образовательной деятельности; осуществление рекреационной деятельности; выращивание лесных плодовых , ягодных , декоративных растений , лекарственных растений; выращивание посадочного материала лесных растений (сеянцев, саженцев); строительство и эксплуатация водохранилищ и иных искусственных водных объектов, а также гидротехнических сооружений, морских портов, морских терминалов, речных портов, причалов; строительство, реконструкция, эксплуатация линейных объектов; осуществление религиозной деятельности; изыскательские работы.

³⁸ Сбор недревесных лесных ресурсов; заготовка пищевых лесных ресурсов и сбор лекарственных растений; осуществление научно-исследовательской деятельности, образовательной деятельности; осуществление рекреационной деятельности; выращивание лесных плодовых , ягодных , декоративных растений , лекарственных растений; выращивание посадочного материала лесных растений (сеянцев , саженцев) ; строительство и эксплуатация водохранилищ и иных искусственных водных объектов, а также гидротехнических сооружений, морских портов, морских терминалов, речных портов, причалов; строительство, реконструкция, эксплуатация линейных объектов; осуществление религиозной деятельности; изыскательские работы.

1	2	3	4	5	6	7	8	9	10
220.2	50:21:0080306: 2599	61924	Заготовка древесины ³⁹	50:21:0080306: 2599:3У3	Транспорт (7.0)	226	Путем раздела земельного участка с кадастровым номером 50:21:0080306: 2599	Защитные леса	Подольское лесничество, Коро- бовское участковое лесничество, квартал 3, выделы 32, 42
221	50:21:0080306: 2599	61924	Заготовка ⁴⁰ древесины	50:21:0080306: 2599:3У2	Транспорт (7.0)	326	Путем раздела земельного участка с кадастровым номером 50:21:0080306: 2599	Защитные леса	Подольское лесничество, Коро- бовское участковое лесничество, квартал 3, выделы 32, 49

³⁹ Сбор недревесных лесных ресурсов ; заготовка пищевых лесных ресурсов и сбор лекарственных растений; осуществление научно-исследовательской деятельности, образовательной деятельности; осуществление рекреационной деятельности, выращивание лесных плодовых, ягодных, декоративных растений, лекарственных растений, выращивание посадочного материала лесных растений (саженцев, сеянцев); строительство и эксплуатация водохранилищ и иных искусственных водных объектов, а также гидротехнических сооружений, морских портов, морских терминалов, речных портов, причалов; строительство, реконструкция, эксплуатация линейных объектов; осуществление религиозной деятельности; изыскательские работы.

⁴⁰ Сбор недревесных лесных ресурсов ; заготовка пищевых лесных ресурсов и сбор лекарственных растений; осуществление научно-исследовательской деятельности, образовательной деятельности; осуществление рекреационной деятельности, выращивание лесных плодовых, ягодных, декоративных растений, лекарственных растений, выращивание посадочного материала лесных растений (саженцев, сеянцев); строительство и эксплуатация водохранилищ и иных искусственных водных объектов, а также гидротехнических сооружений, морских портов, морских терминалов, речных портов, причалов; строительство, реконструкция, эксплуатация линейных объектов; осуществление религиозной деятельности; изыскательские работы.

1	2	3	4	5	6	7	8	9	10
222	50:21:0000000: 43380	59144	Размещение административ- но-складского и торгово- бытового комплекса	50:21:0000000: 43380:3У1	Транспорт (7.0)	47457	Путем раздела земельного участка с кадастровым номером 50:21:0000000: 43380	-	-
223	50:21:0000000: 43380	59144	Размещение административ- но-складского и торгово- бытового комплекса	50:21:0000000: 43380:3У2	Транспорт (7.0)	11682	Путем раздела земельного участка с кадастровым номером 50:21:0000000: 43380	-	-
224	50:21:0000000: 40291	15861	Земельные участки (территории) общего пользования	50:21:0000000: 40291:3У1	Транспорт (7.0)	6155	Путем раздела земельного участка с кадастровым номером 50:21:0000000: 40291	-	-
225	50:21:0000000: 40291	15861	Земельные участки (территории) общего пользования	50:21:0000000: 40291:3У2	Транспорт (7.0)	485	Путем раздела земельного участка с кадастровым номером 50:21:0000000: 40291	-	-

1	2	3	4	5	6	7	8	9	10
226	50:21:0000000: 40291	15861	Земельные участки (территории) общего пользования	50:21:0000000: 40291:ЗУ3	Улично- дорожная сеть (12.0.1)	1548	Путем раздела земельного участка с кадастровым номером 50:21:0000000: 40291	-	-
227	50:21:0000000: 40291	15861	Земельные участки (территории) общего пользования	50:21:0000000: 40291:ЗУ4	Улично- дорожная сеть (12.0.1)	3	Путем раздела земельного участка с кадастровым номером 50:21:0000000: 40291	-	-
228	50:21:0080306: 75	75940	Для сельскохозяйст- венного производства	50:21:0080306: 75:ЗУ1	Улично- дорожная сеть (12.0.1)	48822	Путем раздела земельного участка с кадастровым номером 50:21:0080306: 75	-	-
229	50:21:0080306: 75	75940	Для сельскохозяйст- венного производства	50:21:0080306: 75:ЗУ2	Улично- дорожная сеть (12.0.1)	11653	Путем раздела земельного участка с кадастровым номером 50:21:0080306: 75	-	-

1	2	3	4	5	6	7	8	9	10
230	50:23:0030153: 44	66 577	Для сельскохозяйственного производства	50:23:0030153: 44:ЗУ1	Транспорт (7.0)	116	Путем раздела земельного участка с кадастровым номером 50:23:0030153:44	-	-
268	50:22:0040407	-	-	50:22:0040407: ЗУ8	Транспорт (7.0)	1	Образование из земель, находящихся в государственной или муниципальной собственности	-	-
269	50:21:0080306	-	-	50:21:0080306: ЗУ1	Улично-дорожная сеть (12.0.1)	2276	Образование из земель, находящихся в государственной или муниципальной собственности	-	-
270	50:21:0080306	-	-	50:21:0080306: ЗУ2	Улично-дорожная сеть (12.0.1)	159	Образование из земель, находящихся в государственной или муниципальной собственности	-	-

1	2	3	4	5	6	7	8	9	10
271	50:21:0080306	-	-	50:21:0080306: ЗУ3	Транспорт (7.0)	291	Образование из земель, находящихся в государствен- ной или муниципаль- ной собственности	-	-
272	50:21:0080306	-	-	50:21:0080306: ЗУ4	Транспорт (7.0)	1	Образование из земель, находящихся в государствен- ной или муниципаль- ной собственности	-	-
273	50:21:0080301	-	-	50:21:0080301: ЗУ1	Улично- дорожная сеть (12.0.1)	10878	Образование из земель, находящихся в государствен- ной или муниципаль- ной собственности	-	-
274	50:53:0020106	-	-	50:53:0020106: ЗУ1	Улично- дорожная сеть (12.0.1)	131	Образование из земель, находящихся в государствен- ной или муниципаль- ной собственности	-	-

1	2	3	4	5	6	7	8	9	10
275	50:21:0060303	-	-	50:21:0060303: ЗУ1	Улично- дорожная сеть (12.0.1)	44	Образование из земель, находящихся в государствен- ной или муниципаль- ной собственности	-	-
276	50:21:0060303	-	-	50:21:0060303: ЗУ2	Транспорт (7.0)	2	Образование из земель, находящихся в государствен- ной или муниципаль- ной собственности	-	-
277	50:21:0070106	-	-	50:21:0070106: ЗУ8	Транспорт (7.0)	26	Образование из земель, находящихся в государствен- ной или муниципаль- ной собственности	-	-
278	50:21:0070211	-	-	50:21:0070211: ЗУ1	Транспорт (7.0)	2	Образование из земель, находящихся в государствен- ной или муниципаль- ной собственности	-	-

1	2	3	4	5	6	7	8	9	10
279	50:21:0070211	-	-	50:21:0070211: ЗУ2	Транспорт (7.0)	4	Образование из земель, находящихся в государствен- ной или муниципаль- ной собственности	-	10
280	50:21:0070211	-	-	50:21:0070211: ЗУ3	Транспорт (7.0)	5	Образование из земель, находящихся в государствен- ной или муниципаль- ной собственности	-	-
281	50:21:0060403	-	-	50:21:0060403: ЗУ8	Транспорт (7.0)	4	Образование из земель, находящихся в государствен- ной или муниципаль- ной собственности	-	-
282	50:21:0060403	-	-	50:21:0060403: ЗУ2	Улично- дорожная сеть (12.0.1)	2	Образование из земель, находящихся в государствен- ной или муниципаль- ной собственности	-	-

1	2	3	4	5	6	7	8	9	10
284	50:53:0020106	-	-	50:53:0020106: ЗУ2	Транспорт (7.0)	73	Образование из земель, находящихся в государствен- ной или муниципаль- ной собственности	Защитные леса	Подольское лесничество, Томилин- ское участковое лесничество, квартал 70, выдел 4; квартал 63, выделы 10, 16
285	50:21:0060403	-	-	50:21:0060403: ЗУ3	Транспорт (7.0)	1756	Образование из земель, находящихся в государствен- ной или муниципаль- ной собственности	-	-
286	50:21:0060404	-	-	50:21:0060404: ЗУ1	Улично- дорожная сеть (12.0.1)	1051	Образование из земель, находящихся в государствен- ной или муниципаль- ной собственности	-	-

1	2	3	4	5	6	7	8	9	10
287	50:21:0060403	-	-	50:21:0060403: ЗУ4	Транспорт (7.0)	12	Образование из земель, находящихся в государствен- ной или муниципаль- ной собственности	-	-
288	50:21:0060403	-	-	50:21:0060403: ЗУ5	Транспорт (7.0)	78	Образование из земель, находящихся в государствен- ной или муниципаль- ной собственности	-	-
289	50:21:0060403	-	-	50:21:0060403: ЗУ6	Транспорт (7.0)	10	Образование из земель, находящихся в государствен- ной или муниципаль- ной собственности	Защитные леса	Подольское лесничество, Видновское участковое лесничество, квартал 31, выдел 40
290	50:21:0060403	-	-	50:21:0060403: ЗУ7	Транспорт (7.0)	184	Образование из земель, находящихся в государствен- ной или муниципаль- ной собственности	-	-

1	2	3	4	5	6	7	8	9	10
291	50:21:0060310	-	-	50:21:0060310: ЗУ1	Транспорт (7.0)	8	Образование из земель, находящихся в государственной или муниципальной собственности	Защитные леса	Подольское лесничество, Богдановское участковое лесничество, квартал 24, выдел 7
292	50:21:0060310	-	-	50:21:0060310: ЗУ2	Транспорт (7.0)	2647	Образование из земель, находящихся в государственной или муниципальной собственности	-	-
293	50:21:0070106	-	-	50:21:0070106: ЗУ2	Транспорт (7.0)	652	Образование из земель, находящихся в государственной или муниципальной собственности	-	-
294	50:21:0070106	-	-	50:21:0070106: ЗУ3	Транспорт (7.0)	17	Образование из земель, находящихся в государственной или муниципальной собственности	-	-

1	2	3	4	5	6	7	8	9	10
296	50:21:0060403	-	-	50:21:0060403: ЗУ9	Транспорт (7.0)	3097	Образование из земель, находящихся в государствен- ной или муниципаль- ной собственности	-	-
297	50:21:0070106	-	-	50:21:0070106: ЗУ4	Транспорт (7.0)	1637	Образование из земель, находящихся в государствен- ной или муниципаль- ной собственности	-	-
298	50:22:0040407	-	-	50:22:0040407: ЗУ2	Улично- дорожная сеть (12.0.1)	500	Образование из земель, находящихся в государствен- ной или муниципаль- ной собственности	-	-
299	50:21:0060103	-	-	50:21:0060103: ЗУ1	Транспорт (7.0)	4717	Образование из земель, находящихся в государствен- ной или муниципаль- ной собственности	-	-

1	2	3	4	5	6	7	8	9	10
300	50:21:0060103	-	-	50:21:0060103: ЗУ2	Транспорт (7.0)	2879	Образование из земель, находящихся в государственной или муниципальной собственности	Защитные леса	Подольское лесничество, Коробовское участковое лесничество, квартал 6, выдел 7
301	50:21:0060403	-	-	50:21:0060403: ЗУ10	Транспорт (7.0)	4	Образование из земель, находящихся в государственной или муниципальной собственности	Защитные леса	Подольское лесничество, Видновское участковое лесничество, квартал 31, выдел 40
302	50:21:0060403	-	-	50:21:0060403: ЗУ11	Транспорт (7.0)	238	Образование из земель, находящихся в государственной или муниципальной собственности	-	-
303	50:22:0040407	-	-	50:22:0040407: ЗУ3	Улично-дорожная сеть (12.0.1)	2465	Образование из земель, находящихся в государственной или муниципальной собственности	-	-

1	2	3	4	5	6	7	8	9	10
304	50:21:0060404	-	-	50:21:0060404: ЗУ2	Улично- дорожная сеть (12.0.1)	5	Образование из земель, находящихся в государствен- ной или муниципаль- ной собственности	-	-
305	50:21:0080306	-	-	50:21:0080306: ЗУ6	Транспорт (7.0)	5	Образование из земель, находящихся в государствен- ной или муниципаль- ной собственности	-	-
307	50:21:0060403	-	-	50:21:0060403: ЗУ12	Улично- дорожная сеть (12.0.1)	634	Образование из земель, находящихся в государствен- ной или муниципаль- ной собственности	-	-
308	50:21:0060403	-	-	50:21:0060403: ЗУ13	Транспорт (7.0)	832	Образование из земель, находящихся в государствен- ной или муниципаль- ной собственности	-	-

1	2	3	4	5	6	7	8	9	10
309	50:21:0070106	-	-	50:21:0070106: ЗУ5	Транспорт (7.0)	3347	Образование из земель, находящихся в государственной или муниципальной собственности	Защитные леса	Подольское лесничество, Коробовское участковое лесничество, квартал 13, выделы 1, 13, 21; квартал 12, выделы 17, 23
310.1	50:21:0070106	-	-	50:21:0070106: ЗУ6	Транспорт (7.0)	512	Образование из земель, находящихся в государственной или муниципальной собственности	Защитные леса	Подольское лесничество, Коробовское участковое лесничество, квартал 9, выделы 13, 14, 26, 27, 28, 30
310.2	50:21:0070106	-	-	50:21:0070106: ЗУ7	Транспорт (7.0)	57	Образование из земель, находящихся в государственной или муниципальной собственности	Защитные леса	Подольское лесничество, Коробовское участковое лесничество, квартал 9, выдел 30, квартал 14, выдел 7

1	2	3	4	5	6	7	8	9	10
310.3	50:21:0070106	-	-	50:21:0070106: ЗУ6	Транспорт (7.0)	118	Образование из земель, находящихся в государствен- ной или муниципаль- ной собственности	Защитные леса	Подольское лесничество, Коро- бовское участковое лесничество, квартал 14, выделы 7, 15
311	50:21:0060403	-	-	50:21:0060403: ЗУ14	Транспорт (7.0)	1533	Образование из земель, находящихся в государствен- ной или муниципаль- ной собственности	-	-
312	50:21:0060403	-	-	50:21:0060403: ЗУ15	Транспорт (7.0)	224	Образование из земель, находящихся в государствен- ной или муниципаль- ной собственности	-	-
313	50:21:0060403	-	-	50:21:0060403: ЗУ16	Транспорт (7.0)	15	Образование из земель, находящихся в государствен- ной или муниципаль- ной собственности	Защитные леса	Подольское лесничество, Видновское участковое лесничество, квартал 31, выделы 8, 16

1	2	3	4	5	6	7	8	9	10
314	50:21:0080306	-	-	50:21:0080306: ЗУ8	Транспорт (7.0)	1754	Образование из земель, находящихся в государствен- ной или муниципаль- ной собственности	-	-
315	50:21:0060310	-	-	50:21:0060310: ЗУ3	Транспорт (7.0)	2933	Образование из земель, находящихся в государствен- ной или муниципаль- ной собственности	-	-
316	50:21:0060310	-	-	50:21:0060310: ЗУ4	Транспорт (7.0)	14	Образование из земель, находящихся в государствен- ной или муниципаль- ной собственности	Защитные леса	Подольское лесничество, Богданов- ское участковое лесничество, квартал 24, выдел 1
317	50:21:0080306	-	-	50:21:0080306: ЗУ9	Транспорт (7.0)	18276	Образование из земель, находящихся в государствен- ной или муниципаль- ной собственности	-	-

1	2	3	4	5	6	7	8	9	10
318	50:21:0060310	-	-	50:21:0060310: ЗУ5	Транспорт (7.0)	501	Образование из земель, находящихся в государствен- ной или муниципаль- ной собственности	-	-
319	50:21:0060310	-	-	50:21:0060310: ЗУ6	Транспорт (7.0)	117	Образование из земель, находящихся в государствен- ной или муниципаль- ной собственности	Защитные леса	Подольское лесничество, Богданов- ское участковое лесничество, квартал 24, выделы 5, 7
320	50:21:0080306	-	-	50:21:0080306: ЗУ10	Транспорт (7.0)	289	Образование из земель, находящихся в государствен- ной или муниципаль- ной собственности	-	-
321	50:22:0040407	-	-	50:22:0040407: ЗУ4	Транспорт (7.0)	2	Образование из земель, находящихся в государствен- ной или муниципаль- ной собственности	-	-

1	2	3	4	5	6	7	8	9	10
323	50:21:0060403	-	-	50:21:0060403: ЗУ17	Транспорт (7.0)	8503	Образование из земель, находящихся в государственной или муниципальной собственности	-	-
324	50:21:0060103	-	-	50:21:0060103: ЗУ3	Коммунальное обслуживание (3.1)	48	Образование из земель, находящихся в государственной или муниципальной собственности	Защитные леса	Подольское лесничество, Богдановское участковое лесничество, квартал 17, выдел 13; Коробовское участковое лесничество, квартал 7, выдел 16

1	2	3	4	5	6	7	8	9	10
325	50:21:0060103	-	-	50:21:0060103: ЗУ4	Транспорт (7.0)	1442	Образование из земель, находящихся в государственной или муниципальной собственности	Защитные леса	Подольское лесничество, Богдановское участковое лесничество, квартал 17, выдел 13; Коробовское участковое лесничество, квартал 7, выдел 16
326	50:53:0020106	-	-	50:53:0020106: ЗУ3	Транспорт (7.0)	6048	Образование из земель, находящихся в государственной или муниципальной собственности	Защитные леса	Подольское лесничество, Томилинское участковое лесничество, квартал 63, выделы 3, 12, 13, 14, 15
327	50:22:0020101	-	-	50:22:0020101: ЗУ1	Транспорт (7.0)	2535	Образование из земель, находящихся в государственной или муниципальной собственности	-	-

1	2	3	4	5	6	7	8	9	10
328	50:22:0040603	-	-	50:22:0040603: ЗУ3	Транспорт (7.0)	72	Образование из земель, находящихся в государственной или муниципальной собственности	Защитные леса	Подольское лесничество, Томилинское участковое лесничество, квартал 33, выдел 1
329	50:21:0060103	-	-	50:21:0060103: ЗУ5	Транспорт (7.0)	150	Образование из земель, находящихся в государственной или муниципальной собственности	Защитные леса	Подольское лесничество, Коробовское участковое лесничество, квартал 11, выдел 14
331	50:22:0040603	-	-	50:22:0040603: ЗУ2	Улично-дорожная сеть (12.0.1)	807	Образование из земель, находящихся в государственной или муниципальной собственности	-	-
332	50:21:0060404	-	-	50:21:0060404: ЗУ3	Коммунальное обслуживание (3.1)	1	Образование из земель, находящихся в государственной или муниципальной собственности	-	-

1	2	3	4	5	6	7	8	9	10
333	50:21:0060403	-	-	50:21:0060403: ЗУ18	Улично- дорожная сеть (12.0.1)	3099	Образование из земель, находящихся в государствен- ной или муниципаль- ной собственности	-	-
334	50:22:0040407	-	-	50:22:0040407: ЗУ5	Улично- дорожная сеть (12.0.1)	2118	Образование из земель, находящихся в государствен- ной или муниципаль- ной собственности	-	-
335	50:22:0040407	-	-	50:22:0040407: ЗУ6	Улично- дорожная сеть (12.0.1)	1540	Образование из земель, находящихся в государствен- ной или муниципаль- ной собственности	-	-
336	50:21:0060403	-	-	50:21:0060403: ЗУ19	Улично- дорожная сеть (12.0.1)	117	Образование из земель, находящихся в государствен- ной или муниципаль- ной собственности	-	-

1	2	3	4	5	6	7	8	9	10
339	50:22:0020101	-	-	50:22:0020101: ЗУ2	Транспорт (7.0)	6	Образование из земель, находящихся в государственной или муниципальной собственности	Защитные леса	Подольское лесничество, Томинское участковое лесничество, квартал 24, выдел 30
340	50:21:0060403	-	-	50:21:0060403: ЗУ20	Транспорт (7.0)	42	Образование из земель, находящихся в государственной или муниципальной собственности	-	-
341	50:21:0060403	-	-	50:21:0060403: ЗУ21	Транспорт (7.0)	133	Образование из земель, находящихся в государственной или муниципальной собственности	Защитные леса	Подольское лесничество, Видновское участковое лесничество, квартал 17, выделы 2, 5
342	50:21:0060103	-	-	50:21:0060103: ЗУ6	Улично-дорожная сеть (12.0.1)	699	Образование из земель, находящихся в государственной или муниципальной собственности	-	-

1	2	3	4	5	6	7	8	9	10
343	50:21:0060103	-	-	50:21:0060103: ЗУ7	Улично- дорожная сеть (12.0.1)	2	Образование из земель, находящихся в государствен- ной или муниципаль- ной собственности	Защитные леса	Подольское лесничество, Коро- бовское участковое лесничество, квартал 11, выдел 14
345	50:22:0040407	-	-	50:22:0040407: ЗУ7	Улично- дорожная сеть (12.0.1)	363	Образование из земель, находящихся в государствен- ной или муниципаль- ной собственности	-	-
346	50:22:0040511	-	-	50:22:0040511: ЗУ1	Транспорт (7.0)	4	Образование из земель, находящихся в государствен- ной или муниципаль- ной собственности	Защитные леса	Подольское лесничество, Томи- линское участковое лесничество, квартал 23, выделы 24, 27
347	50:21:0080306	-	-	50:21:0080306: ЗУ16	Улично- дорожная сеть (12.0.1)	760	Образование из земель, находящихся в государствен- ной или муниципаль- ной собственности	-	-

1	2	3	4	5	6	7	8	9	10
348	50:21:0060403	-	-	50:21:0060403: ЗУ22	Транспорт (7.0)	377	Образование из земель, находящихся в государственной или муниципальной собственности	-	-
351	50:21:0080303	-	-	50:21:0080303: ЗУ1	Улично-дорожная сеть (12.0.1)	71234	Образование из земель, находящихся в государственной или муниципальной собственности	-	-
352	50:21:0080303	-	-	50:21:0080303: ЗУ2	Коммунальное обслуживание (3.1)	728	Образование из земель, находящихся в государственной или муниципальной собственности	-	-
353	50:21:0080306	-	-	50:21:0080306: ЗУ19	Транспорт (7.0)	18755	Образование из земель, находящихся в государственной или муниципальной собственности	Защитные леса	Подольское лесничество, Коробовское участковое лесничество, квартал 3, выделы 1, 2, 11, 12

1	2	3	4	5	6	7	8	9	10
354	50:21:0080306	-	-	50:21:0080306: ЗУ20	Коммунальное обслуживание (3.1)	365	Образование из земель, находящихся в государствен- ной или муниципаль- ной собственности	Защитные леса	Подольское лесничество, Коро- бовское участковое лесничество, квартал 3, выделы 1, 2
700	50:21:0000000: 497	22600893	Не установлено	50:21:0000000: 497:ЗУ33	Транспорт (7.0)	24	Путем раздела земельного участка с кадастровым номером 50:21: 0000000:497	Защитные леса	Подольское лесничество, Коро- бовское участковое лесничество, квартал 15, выдел 2
701	50:21:0070106: 1536	20056	Для сельскохозяйст- венного производства	50:21:0070106: 1536:ЗУ1	Транспорт (7.0)	103	Путем раздела земельного участка с кадастровым номером 50:21: 0000000:497	-	-
702	50:21:0070106: 30	1500	Для размещения АЗС	50:21:0070106: 30:ЗУ1	Транспорт (7.0)	55	Путем раздела земельного участка с кадастровым номером 50:21: 0000000:497	-	-

1	2	3	4	5	6	7	8	9	10
704	50:22:0040407: 408	44 044	Для сельскохозяйст- венного производства	50:22:0040407: 408:ЗУ1	Транспорт (7.0)	166	Путем раздела земельного участка с кадастровым номером 50:22:0040407: 408	-	-
705	50:22:0040407: 80	978	Для индивидуальног о жилищного строительства	50:22:0040407: 80:ЗУ1	Улично- дорожная сеть (12.0.1)	35	Путем раздела земельного участка с кадастровым номером 50:22:0040407: 80	-	-
706	50:22:0000000: 96677	98798	Значение отсутствует	50:22:0000000: 96677:ЗУ1	Транспорт (7.0)	1714	Путем раздела земельного участка с кадастровым номером 50:22:0000000: 96677	-	-
708	50:21:0060403	-	-	50:21:0060403: ЗУ31	Транспорт (7.0)	4	Образование из земель, находящихся в государствен- ной или муниципаль- ной собственности	-	-

1	2	3	4	5	6	7	8	9	10
709	50:21:0060403	-	-	50:21:0060403: ЗУ32	Транспорт (7.0)	4	Образование из земель, находящихся в государствен- ной или муниципаль- ной собственности	-	-
710	50:22:0040407	-	-	50:22:0040407: ЗУ33	Улично- дорожная сеть (12.0.1)	100	Образование из земель, находящихся в государствен- ной или муниципаль- ной собственности	-	-
711	50:22:0040407	-	-	50:22:0040407: ЗУ1	Улично- дорожная сеть (12.0.1)	304	Образование из земель, находящихся в государствен- ной или муниципаль- ной собственности	-	-

1	2	3	4	5	6	7	8	9	10
752	50:21:0000000: 497	22600893	-	50:21:0000000: 497:ЗУ1	Транспорт (7.0)	68819	Путем раздела земельного участка с кадастровым номером 50:21:0000000: 497	Защитные леса	Подольское лесничество, Коро- бовское участковое лесничество, квартал 12, выделы 2, 7, 9, 10, 11, 12, 13, 14, 16, 17, 19; квартал 13, выделы 13, 21
753	50:53:0000000: 6238	1118329	Территория размещения городских лесов	50:53:0000000: 6238:ЗУ9	Улично- дорожная сеть (12.0.1)	1210	Путем раздела земельного участка с кадастровым номером 50:53:0000000: 6238	-	-

1	2	3	4	5	6	7	8	9	10
754	50:53:0000000: 6238	1 118 329	Территория размещения городских лесов	50:53:0000000: 6238:ЗУ1	Улично- дорожная сеть (12.0.1)	136678	Путем раздела земельного участка с кадастровым номером 50:53:0000000: 6238	-	-
755	50:21:0000000: 28243	908 433	Заготовка древесины (включая СОМ) ⁴¹	50:21:0000000: 28243:ЗУ1	Транспорт (7.0)	248534	Путем раздела земельного участка с кадастровым номером 50:21:0000000: 28243	Защитные леса	Подольское лесничество, Видновское участковое лесничество, квартал 31, выделы 2, 5, 8, 9, 11, 15, 16, 20, 21, 34, 39; квартал 32, выделы 1, 2, 5, 6, 7, 8, 9, 10, 11

⁴¹ Заготовка и сбор недревесных лесных ресурсов; заготовка пищевых лесных ресурсов и сбор лекарственных растений; осуществление научно-исследовательской деятельности; образовательной деятельности; осуществление рекреационной деятельности; строительство и эксплуатация водохранилищ и иных искусственных водных объектов; а также гидротехнических сооружений и специализированных портов; строительство и эксплуатация линейных объектов; реконструкция; эксплуатация религиозной деятельности; изыскательные работы.

1	2	3	4	5	6	7	8	9	10
756	50:22:0000000: 96693	3245109	Заготовка древесины (включая СОМ) ⁴²	50:22:0000000: 96693:3У5	Транспорт (7.0)	728	Путем раздела земельного участка с кадастровым номером 50:22:0000000: 96693	Защитные леса	Подольское лесничество, Томилин- ское участковое лесничество, квартал 28, выдел 5
757.1	50:22:0000000: 96693	3245109	Заготовка древесины (включая СОМ) ⁴³	50:22:0000000: 96693:3У1	Транспорт (7.0)	66174	Путем раздела земельного участка с кадастровым номером 50:22:0000000: 96693	Защитные леса	Подольское лесничество, Томилин- ское участковое лесничество, квартал 28, выделы 1, 2, 5, 6, 7, 8, 9, 12, квартал 24, выделы 14, 17, 18, 30

⁴² Заготовка и сбор недревесных лесных ресурсов; заготовка пищевых лесных ресурсов и сбор лекарственных растений; осуществление научно-исследовательской деятельности, образовательной деятельности; осуществление рекреационной деятельности; строительство и эксплуатация водохранилищ и иных искусственных водных объектов, а также гидротехнических сооружений и специализированных портов; строительство, реконструкция, эксплуатация линейных объектов; осуществление религиозной деятельности; изыскательские работы.

⁴³ Заготовка и сбор недревесных лесных ресурсов; заготовка пищевых лесных ресурсов и сбор лекарственных растений; осуществление научно-исследовательской деятельности, образовательной деятельности; осуществление рекреационной деятельности; строительство и эксплуатация водохранилищ и иных искусственных водных объектов, а также гидротехнических сооружений и специализированных портов; строительство, реконструкция, эксплуатация линейных объектов; осуществление религиозной деятельности; изыскательские работы.

1	757.2	50:22:00000000: 96693	3245109	4	Заготовка древесины (включая СОМ) ⁴⁴	5	50:22:00000000: 96693:ЗУ7	6	Транспорт (7.0)	7	125121	8	Путем раздела земельного участка с кадастровым номером 50:22:0000000: 96693	9	Защитные леса	10	Подольское лесничество, Томи- линское участковое лесничество, квартал 33, выделы 1, 16; квартал 32, выделы 1, 2, 3, 15, квартал 31, выделы 1, 3, квартал 26, выделы 1, 2, 3, 5, 6, 7, 8, 12, 13, 16, квартал 24, выделы 15, 16, 18, 19
---	-------	--------------------------	---------	---	--	---	------------------------------	---	-----------------	---	--------	---	---	---	---------------	----	---

⁴⁴ Заготовка и сбор недревесных лесных ресурсов; заготовка пищевых лесных ресурсов и сбор лекарственных растений; осуществление научно-исследовательской деятельности, образовательной деятельности; осуществление рекреационной деятельности; строительство и эксплуатация водохранилищ и иных искусственных водных объектов, а также гидротехнических сооружений и специализированных портов; строительство, реконструкция, эксплуатация линейных объектов; осуществление религиозной деятельности; изыскательские работы.

1	2	3	4	5	6	7	8	9	10
757.3	50:22:00000000: 96693	3245109	Заготовка древесины (включая СОМ) ⁴⁵	50:22:00000000: 96693:3У8	Транспорт (7.0)	957	Путем раздела земельного участка с кадастровым номером 50:22:00000000: 96693	Защитные леса	Подольское лесничество, Томи- линское участковое лесничество, квартал 24, выдел 18
404	50:22:0040602: 15	5458	Автомобильный транспорт	50:22:0040602: 15:3У1	Улично- дорожная сеть (12.0.1)	5003	Путем раздела земельного участка с кадастровым номером 50:22:0040602: 15	-	-
742	50:21:0060403: 427	125300	Объекты инженерной, коммунальной и социальной инфраструктуры	50:21:0060403: 427:3У5	Улично- дорожная сеть (12.0.1)	40	Путем раздела земельного участка с кадастровым номером 50:21:0060403: 427	-	-
820	50:21:0060403: 427	125300	Объекты инженерной, коммунальной и социальной инфраструктуры	50:21:0060403: 427:3У6	Улично- дорожная сеть (12.0.1)	77187	Путем раздела земельного участка с кадастровым номером 50:21:0060403: 427	-	-

⁴⁵ Заготовка и сбор недревесных лесных ресурсов; заготовка пищевых лесных ресурсов и сбор лекарственных растений; осуществление научно-исследовательской деятельности, образовательной деятельности; осуществление рекреационной деятельности; строительство и эксплуатация водохранилищ и иных искусственных водных объектов, а также гидротехнических сооружений и специализированных портов; строительство, реконструкция, эксплуатация линейных объектов; осуществление религиозной деятельности; изыскательские работы.

1	2	3	4	5	6	7	8	9	10
-	50:21:0060403: 3291	13	Для размещения, обслуживания и эксплуатации опоры №9 ЛЭП 110 кВ «Пахра- Тураево» отпайка на подстанцию 110 кВ «Молоково» №755/№11 ЛЭП 110 кВ «Яковлево- Тураево» отпайка на подстанцию 110 кВ «Молоково» №755	-	Улично- дорожная сеть (12.0.1)	-	Не требуется (полное изъятие)	-	-
821	50:21:0060403	-	-	50:21:0060403: ЗУ40	Улично- дорожная сеть (12.0.1)	4	Образование из земель, находящихся в государствен- ной или муниципаль- ной собственности	-	-

1	2	3	4	5	6	7	8	9	10
822	50:21:0060403	-	-	50:21:0060403: ЗУ41	Улично- дорожная сеть (12.0.1)	4	Образование из земель, находящихся в государствен- ной или муниципаль- ной собственности	-	-
823	50:21:0060403	-	-	50:21:0060403: ЗУ42	Улично- дорожная сеть (12.0.1)	29	Образование из земель, находящихся в государствен- ной или муниципаль- ной собственности	-	-
824	50:21:0060403	-	-	50:21:0060403: ЗУ42	Улично- дорожная сеть (12.0.1)	4	Образование из земель, находящихся в государствен- ной или муниципаль- ной собственности	-	-
825	50:21:0060403: 427	125300	Объекты инженерной, коммунальной и социальной инфраструктуры	50:21:0060403: 427:ЗУ7	Улично- дорожная сеть (12.0.1)	1445	Путем раздела земельного участка с кадастровым номером 50:21:0060403: 427	-	-

1	2	3	4	5	6	7	8	9	10
826	50:21:0060403: 427	125300	Объекты инженерной, коммунальной и социальной инфраструктуры	50:21:0060403: 427:ЗУ8	Улично-дорожная сеть (12.0.1)	595	Путем раздела земельного участка с кадастровым номером 50:21:0060403:427	-	-
-	50:21:0060403: 8988	279	Для индивидуально-жилищного строительства	-	Улично-дорожная сеть (12.0.1)	-	Образование из земель, находящихся в государственной или муниципальной собственности	-	-
-	50:21:0000000: 41334	450	-	-	Транспорт (7.0)	-	Не требуется (полное изъятие)	-	-
-	50:21:0000000: 41329	403	-	-	Транспорт (7.0)	-	Не требуется (полное изъятие)	-	-
-	50:21:0000000: 41336	468	-	-	Транспорт (7.0)	-	Не требуется (полное изъятие)	-	-
-	50:21:0000000: 41324	359	-	-	Транспорт (7.0)	-	Не требуется (полное изъятие)	-	-
-	50:21:0000000: 41331	422	-	-	Транспорт (7.0)	-	Не требуется (полное изъятие)	-	-
-	50:21:0000000: 41326	376	-	-	Транспорт (7.0)	-	Не требуется (полное изъятие)	-	-

1	2	3	4	5	6	7	8	9	10
-	50:21:0060403: 660	158	Размещение ГРП	-	Улично- дорожная сеть (12.0.1)	-	Не требуется (полное изъятие)	-	-
-	50:21:0000000: 41320	2195	-	-	Транспорт (7.0)	-	Не требуется (полное изъятие)	-	-
-	50:21:0000000: 41322**	339	-	-	Транспорт (7.0)	-	Не требуется (полное изъятие)	-	-
-	50:21:0000000: 41321	408	-	-	Транспорт (7.0)	-	Не требуется (полное изъятие)	-	-
-	50:21:0060403: 8608	725	Индивидуальные жилые дома, гаражи	-	Улично- дорожная сеть (12.0.1)	-	Не требуется (полное изъятие)	-	-
-	50:21:0000000: 41330	413	-	-	Транспорт (7.0)	-	Не требуется (полное изъятие)	-	-
-	50:21:0000000: 41333**	440	-	-	Транспорт (7.0)	-	Не требуется (полное изъятие)	-	-
-	50:21:0000000: 41323	349	-	-	Транспорт (7.0)	-	Не требуется (полное изъятие)	-	-
-	50:21:0000000: 41327	385	-	-	Транспорт (7.0)	-	Не требуется (полное изъятие)	-	-
-	50:21:0060403: 8594	679	Индивидуальные жилые дома, гаражи	-	Улично- дорожная сеть (12.0.1)	-	Не требуется (полное изъятие)	-	-
-	50:21:0000000: 41332	431	-	-	Транспорт (7.0)	-	Не требуется (полное изъятие)	-	-

1	2	3	4	5	6	7	8	9	10
-	50:21:0000000: 41335	459	-	-	Транспорт (7.0)	-	Не требуется (полное изъятие)	-	-
-	50:21:0000000: 41325	367	-	-	Транспорт (7.0)	-	Не требуется (полное изъятие)	-	-
-	50:21:0000000: 41328	395	-	-	Транспорт (7.0)	-	Не требуется (полное изъятие)	-	-
-	50:21:0060403: 8096	4385	Земельные участки (территории) общего пользования	-	Транспорт (7.0)	-	Не требуется (полное изъятие)	-	-
-	50:21:0060403: 8111	7000	Производствен- ные объекты, объекты коммунального и складского назначения	-	Транспорт (7.0)	-	Не требуется (полное изъятие)	-	-
-	50:22:0040407: 356	4403	Под размещение транспортных объектов, объектов транспортного обслуживания и придорожного сервиса	-	Улично- дорожная сеть (12.0.1)	-	Не требуется (полное изъятие)	-	-
-	50:22:0040407: 362	500	Для строительства промышленной базы	-	Улично- дорожная сеть (12.0.1)	-	Не требуется (полное изъятие)	-	-

1	2	3	4	5	6	7	8	9	10
-	50:22:0040407: 365	500	Для строительства промышленной базы	-	Улично- дорожная сеть (12.0.1)	-	Не требуется (полное изъятие)	-	-
-	50:22:0040407: 366	1000	Для строительства промышленной базы	-	Улично- дорожная сеть (12.0.1)	-	Не требуется (полное изъятие)	-	-
-	50:22:0040407: 371	1000	Для строительства промышленной базы	-	Улично- дорожная сеть (12.0.1)	-	Не требуется (полное изъятие)	-	-
-	50:22:0040407: 367	500	Для строительства промышленной базы	-	Улично- дорожная сеть (12.0.1)	-	Не требуется (полное изъятие)	-	-
-	50:22:0040407: 368	500	Для строительства промышленной базы	-	Улично- дорожная сеть (12.0.1)	-	Не требуется (полное изъятие)	-	-
-	50:22:0040407: 369	500	Для строительства промышленной базы	-	Улично- дорожная сеть (12.0.1)	-	Не требуется (полное изъятие)	-	-
-	50:22:0040407: 370	500	Для строительства промышленной базы	-	Улично- дорожная сеть (12.0.1)	-	Не требуется (полное изъятие)	-	-
-	50:22:0040407: 363	1000	Для строительства промышленной базы	-	Улично- дорожная сеть (12.0.1)	-	Не требуется (полное изъятие)	-	-

1	2	3	4	5	6	7	8	9	10
-	50:22:0040407: 379	1000	Для строительства промышленной базы	-	Улично- дорожная сеть (12.0.1)	-	Не требуется (полное изъятие)	-	-
-	50:22:0040407: 378	1000	Для строительства промышленной базы	-	Улично- дорожная сеть (12.0.1)	-	Не требуется (полное изъятие)	-	-
-	50:22:0040511: 260	33	Автомобильный транспорт	-	Транспорт (7.0)	-	Не требуется (полное изъятие)	-	-
-	50:22:0040511: 261	68	Автомобильный транспорт	-	Транспорт (7.0)	-	Не требуется (полное изъятие)	-	-
-	50:22:0000000: 171	3348	Под реконструкцию транспортной развязки на пересечении Лыткаринского шоссе и магистрالی М-5 «Урал»	-	Транспорт (7.0)	-	Не требуется (полное изъятие)	-	-
-	50:53:0020106: 156	1302	Под складские помещения	-	Транспорт (7.0)	-	Не требуется (полное изъятие)	-	-
-	50:53:0020106: 155	1741	Под складские помещения	-	Транспорт (7.0)	-	Не требуется (полное изъятие)	-	-

1	2	3	4	5	6	7	8	9	10
-	50:21:0080306: 557	101	Для размещения, обслуживания и эксплуатации опоры № 45 ЛЭП 110 кВ «Пахра- Апаринки» с отпайками на подстанции 110 кВ» Коксогаз» № 410 и 110 кВ «Ям» № 721/№ 45 ЛЭП 110 кВ «Пахра- Борисово» с отпайками на подстанции 110 кВ» Коксогаз» № 410 и 110 кВ» Ям» № 721	-	Транспорт (7.0)	-	Не требуется (полное изъятие)	-	-
-	50:21:0080301: 363	1148	Для ведения личного подсобного хозяйства	-	Улично- дорожная сеть (12.0.1)	-	Не требуется (полное изъятие)	-	-

1	2	3	4	5	6	7	8	9	10
-	50:21:0080306: 515	101	Для размещения, обслуживания и эксплуатации опоры № 40 ЛЭП 110 кВ «Пахра-Апаринки» с отпайками на подстанции 110 кВ «Коксогаз» № 410 и 110 кВ «Ям» № 721/ № 40 ЛЭП 110 кВ «Пахра-Борисово» с отпайками на подстанции 110 кВ «Коксогаз» № 410 и 110 кВ «Ям» № 721	-	Транспорт (7.0)	-	Не требуется (полное изъятие)	-	-
-	50:21:0080306: 510	101	Для размещения, обслуживания и эксплуатации опоры № 30 ВЛ 220 кВ «Борисовская» / № 32 ВЛ 220 кВ «Чагинская»	-	Транспорт (7.0)	-	Не требуется (полное изъятие)	-	-
-	50:21:0070106: 155**	250	Для размещения придорожного кафе	-	Транспорт (7.0)	-	Не требуется (полное изъятие)	-	-

1	2	3	4	5	6	7	8	9	10
-	50:21:0080306: 500	58	Для размещения, обслуживания и эксплуатации опоры № 31 ВЛ 220 кВ «Борисовская»/ № 33 ВЛ 220 кВ «Чагинская»	-	Транспорт (7.0)	-	Не требуется (полное изъятие)	-	-
-	50:21:0080303: 229	1500	Для ведения личного подсобного хозяйства	-	Улично- дорожная сеть (12.0.1)	-	Не требуется (полное изъятие)	-	-
-	50:21:0070106: 3068	6	Коммунальное обслуживание	-	Транспорт (7.0)	-	Не требуется (полное изъятие)	-	-
-	50:21:0080306: 3479	1049	-	-	Улично- дорожная сеть (12.0.1)	-	Не требуется (полное изъятие)	-	-
-	50:21:0000000: 45155**	1244	Обеспечение дорожного отдыха, административ- ные здания организаций, обеспечивающих предоставление коммунальных услуг	-	Улично- дорожная сеть (12.0.1)	-	Не требуется (полное изъятие)	-	-
-	50:21:0080301: 343**	1200	Для ведения личного подсобного хозяйства	-	Улично- дорожная сеть (12.0.1)	-	Не требуется (полное изъятие)	-	-

1	2	3	4	5	6	7	8	9	10
-	50:21:0080306: 546	18	Для размещения, обслуживания и эксплуатации опоры № 46 ЛЭП 110 кВ «Пахра- Апаринки» с отпайками на подстанции 110 кВ «Коксогаз» № 410 и 110 кВ «Ям» № 721/ № 46 ЛЭП 110 кВ «Пахра- Борисово» с отпайками на подстанции 110 кВ «Коксогаз» № 410 и 110 кВ «Ям» № 721	-	Транспорт (7.0)	-	Не требуется (полное изъятие)	-	-

1	2	3	4	5	6	7	8	9	10
-	50:21:0080306: 296	1762	Под размещение магазина «Грузовые автозапчасти»	-	Улично- дорожная сеть (12.0.1)	-	Не требуется (полное изъятие)	-	-
-	50:21:0070106: 2923	69	Земельные участки (территории) общего пользования	-	Транспорт (7.0)	-	Не требуется (полное изъятие)	-	-
-	50:21:0080301: 17	1500	Для ведения личного подсобного хозяйства	-	Улично- дорожная сеть (12.0.1)	-	Не требуется (полное изъятие)	-	-
-	50:21:0080301: 234	1380	Для ведения личного подсобного хозяйства	-	Улично- дорожная сеть (12.0.1)	-	Не требуется (полное изъятие)	-	-
-	50:21:0080301: 208	949	Личное подсобное хозяйство	-	Улично- дорожная сеть (12.0.1)	-	Не требуется (полное изъятие)	-	-
-	50:21:0080303: 67**	600	Для ведения личного подсобного хозяйства	-	Улично- дорожная сеть (12.0.1)	-	Не требуется (полное изъятие)	-	-

1	2	3	4	5	6	7	8	9	10
-	50:21:0080306: 551	101	Для размещения, обслуживания и эксплуатации опоры № 44 ЛЭП 110 кВ «Пахра-Апаринки» с отпайками на подстанции 110 кВ «Коксогаз» № 410 и 110 кВ «Ям» № 721/ № 44 ЛЭП 110 кВ «Пахра-Борисово» с отпайками на подстанции 110 кВ «Коксогаз» № 410 и 110 кВ «Ям» № 721	-	Транспорт (7.0)	-	Не требуется (полное изъятие)	-	-
-	50:21:0080306: 509	58	Для размещения, обслуживания и эксплуатации опоры № 29 ВЛ 220 кВ «Борисовская» / № 31 ВЛ 220 кВ «Чагинская»	-	Транспорт (7.0)	-	Не требуется (полное изъятие)	-	-
-	50:21:0060403: 8137	641	Индивидуальное жилищное строительство	-	Транспорт (7.0)	-	Не требуется (полное изъятие)	-	-

1	2	3	4	5	6	7	8	9	10
-	50:21:00000000: 39041	163	Общее пользование территории	-	Транспорт (7.0)	-	Не требуется (полное изъятие)	-	-
-	50:21:0060310: 1074	111	Автомобильный транспорт	-	Транспорт (7.0)	-	Не требуется (полное изъятие)	-	-
-	50:21:0060403: 8116	601	Индивидуаль- ное жилищное строительство	-	Транспорт (7.0)	-	Не требуется (полное изъятие)	-	-
-	50:21:00000000: 40338	10006	Автомобильный транспорт	-	Размещение инженерных сооружений	-	Не требуется (полное изъятие)	-	-
-	50:21:0060403: 8115**	714	Индивидуаль- ное жилищное строительство	-	Транспорт (7.0)	-	Не требуется (полное изъятие)	-	-
-	50:21:0060403: 8138	601	Индивидуаль- ное жилищное строительство	-	Транспорт (7.0)	-	Не требуется (полное изъятие)	-	-
-	50:21:0080303: 1214	2195	Для индивидуально- го жилищного строительства (2.1)	-	Улично- дорожная сеть (12.0.1)	-	Не требуется (полное изъятие)	-	-
-	50:22:0040407: 397	1	Земельные участки (территории) общего пользования	-	Улично- дорожная сеть (12.0.1)	-	Не требуется (полное изъятие)	-	-

1	2	3	4	5	6	7	8	9	10
1001	50:21:0080306:3 596	4048	не установлено	50:21:0080306:3 596:3У1	Транспорт (7.0)	2599	Путем раздела земельного участка с кадастровым номером 50:21:0080306:3596	-	-
1002	50:21:0080306:6 7	9330	Для сельскохозяйственного производства	50:21:0080306:6 7:3У1	Транспорт (7.0)	7297	Путем раздела земельного участка с кадастровым номером 50:21:0080306:67	-	-
1003	50:21:0080306:3 862	24001	Улично-дорожная сеть	50:21:0080306:3 862:3У1	Улично-дорожная сеть (12.0.1)	7180	Путем раздела земельного участка с кадастровым номером 50:21:0080306:3862	-	-
1004	50:21:0080306:3 864	136	Улично-дорожная сеть	50:21:0080306:3 864:3У2	Улично-дорожная сеть (12.0.1)	45	Путем раздела земельного участка с кадастровым номером 50:21:0080306:3864	-	-
1005	50:21:0080306:3 880	64694	Транспорт	-	Транспорт (7.0)	64699	Не требуется (полное изъятие)	-	-

1	2	3	4	5	6	7	8	9	10
1006	50:21:0080306:3 881	43	Улично- дорожная сеть	50:21:0080306:3 881:ЗУ2	Улично- дорожная сеть (12.0.1)	39	Путем раздела земельного участка с кадастровым номером 50:21:0080306: 3881	-	-
1007	50:21:0080306:3 810	64460	Транспорт	50:21:0080306:3 810:ЗУ1	Транспорт (7.0)	51694	Путем раздела земельного участка с кадастровым номером 50:21:0080306: 3810	-	-
1008	50:21:0080306:3 679	348	Улично- дорожная сеть	50:21:0080306:3 679:ЗУ1	Улично- дорожная сеть (12.0.1)	241	Путем раздела земельного участка с кадастровым номером 50:21:0080306: 3679	-	-
1009	50:21:0080306:3 619	1154	Улично- дорожная сеть	50:21:0080306:3 619:ЗУ1	Улично- дорожная сеть (12.0.1)	287	Путем раздела земельного участка с кадастровым номером 50:21:0080306: 3619	-	-

1	2	3	4	5	6	7	8	9	10
1010	50:21:0080306:3 604	497	Транспорт	50:21:0080306:3 604:3У1	Транспорт (7.0)	128	Путем раздела земельного участка с кадастровым номером 50:21:0080306: 3604	-	-
1011	50:21:0080306:3 605	2991	Транспорт	50:21:0080306:3 605:3У1	Транспорт (7.0)	321	Путем раздела земельного участка с кадастровым номером 50:21:0080306: 3605	-	-
1012	50:21:0080306:3 607	266	Улично- дорожная сеть	50:21:0080306:3 607:3У1	Улично- дорожная сеть (12.0.1)	184	Путем раздела земельного участка с кадастровым номером 50:21:0080306: 3607	-	-
1013	50:21:0080306:3 654	8042	Транспорт	50:21:0080306:3 654:3У5	Транспорт (7.0)	1252	Путем раздела земельного участка с кадастровым номером 50:21:0080306: 3654	-	-

1	2	3	4	5	6	7	8	9	10
1014	50:21:0080306:3 687	24298	Транспорт	50:21:0080306:3 687:3У1	Транспорт (7.0)	17174	Путем раздела земельного участка с кадастровым номером 50:21:0080306: 3687	-	-
1015	50:21:0080306:3 593	47616	Транспорт	50:21:0080306:3 593:3У1	Транспорт (7.0)	42142	Путем раздела земельного участка с кадастровым номером 50:21:0080306: 3593	-	-
1085	50:21:0080306:3 862	24001	Улично- дорожная сеть	50:21:0080306:3 862:3У2	Коммунальное обслуживание (3.1)	7	Путем раздела земельного участка с кадастровым номером 50:21:0080306: 3862	-	-
1086	50:21:0080306:3 862	24001	Улично- дорожная сеть	50:21:0080306:3 862:3У3	Коммунальное обслуживание (3.1)	88	Путем раздела земельного участка с кадастровым номером 50:21:0080306: 3862	-	-

1	2	3	4	5	6	7	8	9	10
1087	50:21:0080306:3 619	1154	Улично- дорожная сеть	50:21:0080306:3 619:ЗУ1	Коммунальное обслуживание (3.1)	186	Путем раздела земельного участка с кадастровым номером 50:21:0080306: 3619	-	-
Образуемые земельные участки в зоне планируемого размещения линий рельсового скоростного пассажирского транспорта («Москва – Бутово – Щербинка – Видное», «Москва (ст. м.Царицыно) – Аэропорт Домодедово», «Молоково – Видное», «Молоково – Подольск – Домодедово – Раменское», «Люберцы – Лыткарино – Молоково»)									
231	50:21:0060403: 75	71600	Для сельскохозяйст- венного производства	50:21:0060403: 75:ЗУ3	Улично- дорожная сеть (12.0.1)	503	Путем раздела земельного участка с кадастровым номером 50:21:0060403: 75	-	-
232	50:53:0020106: 142	15283	Для сельскохозяйст- венного производства	50:53:0020106: 142:ЗУ3	Улично- дорожная сеть (12.0.1)	687	Путем раздела земельного участка с кадастровым номером 50:53:0020106: 142	-	-
233	50:53:0020106: 142	15283	Для сельскохозяйст- венного производства	50:53:0020106: 142:ЗУ4	Улично- дорожная сеть (12.0.1)	512	Путем раздела земельного участка с кадастровым номером 50:53:0020106: 142	-	-

1	2	3	4	5	6	7	8	9	10
234	50:21:0060403: 8600	622	Индивидуальные жилые дома, гаражи	50:21:0060403: 8600:3У2	Улично- дорожная сеть (12.0.1)	404	Путем раздела земельного участка с кадастровым номером 50:21:0060403: 8600	-	-
235	50:21:0000000: 45004	19690	Склады	50:21:0000000: 45004:3У2	Транспорт (7.0)	557	Путем раздела земельного участка с кадастровым номером 50:21:0000000: 45004	-	-

1	2	3	4	5	6	7	8	9	10
236	50:21:0060403: 8602	608	Индивидуальные жилые дома, гаражи	50:21:0060403: 8602:ЗУ2	Улично- дорожная сеть (12.0.1)	76	Путем раздела земельного участка с кадастровым номером 50:21:0060403: 8602	-	-
237	50:53:0020106: 74	112690	Для размещения объекта муниципальной собственности- городских очистных сооружений канализации	50:53:0020106: 74:ЗУ2	Улично- дорожная сеть (12.0.1)	1397	Путем раздела земельного участка с кадастровым номером 50:53:0020106: 74	-	-
239	50:21:0060403: 8609	619	Индивидуальные жилые дома, гаражи	50:21:0060403: 8609:ЗУ2	Улично- дорожная сеть (12.0.1)	593	Путем раздела земельного участка с кадастровым номером 50:21:0060403: 8609	-	-
240	50:21:0060403: 8601	654	Индивидуальные жилые дома, гаражи	50:21:0060403: 8601:ЗУ2	Улично- дорожная сеть (12.0.1)	650	Путем раздела земельного участка с кадастровым номером 50:21:0060403: 8601	-	-

1	2	3	4	5	6	7	8	9	10
242	50:53:0020106: 22	501157	Для сельскохозяйст- венного производства	50:53:0020106: 22:3У2	Улично- дорожная сеть (12.0.1)	5990	Путем раздела земельного участка с кадастровым номером 50:53:0020106: 22	-	-
243	50:21:0060403: 80	2643000	Для сельскохозяйст- венного производства	50:21:0060403: 80:3У4	Улично- дорожная сеть (12.0.1)	1689	Путем раздела земельного участка с кадастровым номером 50:21:0060403: 80	-	-
245	50:21:0060403: 7944	21680	Автомобильный транспорт	50:21:0060403: 7944:3У3	Транспорт (7.0)	27	Путем раздела земельного участка с кадастровым номером 50:21:0060403: 7944	-	-
246	50:21:0060403: 8606	1340	Индивидуальные жилые дома, гаражи	50:21:0060403: 8606:3У2	Улично- дорожная сеть (12.0.1)	227	Путем раздела земельного участка с кадастровым номером 50:21:0060403: 8606	-	-

1	2	3	4	5	6	7	8	9	10
247	50:21:0060403: 8606	1340	Индивидуальные жилые дома, гаражи	50:21:0060403: 8606:3У3	Улично- дорожная сеть (12.0.1)	81	Путем раздела земельного участка с кадастровым номером 50:21:0060403: 8606	-	-
248	50:21:0060403: 8606	1340	Индивидуальные жилые дома, гаражи	50:21:0060403: 8606:3У4	Улично- дорожная сеть (12.0.1)	331	Путем раздела земельного участка с кадастровым номером 50:21:0060403: 8606	-	-
249	50:21:0060403: 8631	19690	-	50:21:0060403: 8631:3У3	Транспорт (7.0)	1063	Путем раздела земельного участка с кадастровым номером 50:21:0060403: 8631	-	-
250	50:22:0000000: 107965	53482	Автомобильный транспорт	50:22:0000000: 107965:3У3	Транспорт (7.0)	482	Путем раздела земельного участка с кадастровым номером 50:22:0000000: 107965	-	-

1	2	3	4	5	6	7	8	9	10
251	50:22:0000000: 96727	9732195	Заготовка древесины (включая СОМ) ⁴⁶	50:22:0000000: 96727:3У6	Транспорт (7.0)	1365	Путем раздела земельного участка с кадастровым номером 50:22:0000000: 96727	Защитные леса	Подольское лесничество, Томилин- ское участковое лесничество, квартал 38, выдел 23
252	50:21:0060403: 75	71600	Для сельскохозяйст- венного производства	50:21:0060403: 75:3У4	Улично- дорожная сеть (12.0.1)	1296	Путем раздела земельного участка с кадастровым номером 50:21:0060403: 75	-	-
253	50:21:0060403: 75	71600	Для сельскохозяйст- венного производства	50:21:0060403: 75:3У5	Коммунальное обслуживание (3.1)	941	Путем раздела земельного участка с кадастровым номером 50:21:0060403: 75	-	-

⁴⁶ Заготовка и сбор недревесных лесных ресурсов; заготовка пищевых лесных ресурсов и сбор лекарственных растений; осуществление научно-исследовательской деятельности, образовательной деятельности; осуществление рекреационной деятельности; строительство водохранилищ и иных искусственных водных объектов, а также гидротехнических сооружений и специализированных портов; строительство, реконструкция, эксплуатация линейных объектов; осуществление религиозной деятельности; изыскательские работы.

1	2	3	4	5	6	7	8	9	10
254	50:21:0060403: 8632	6000	Производствен- ные объекты, объекты коммунального и складского назначения	50:21:0060403: 8632:ЗУ1	Коммунальное обслуживание (3.1)	83	Путем раздела земельного участка с кадастровым номером 50:21:0060403: 8632	-	-
255	50:21:0060403: 80	2643000	Для сельскохозяйст- венного производства	50:21:0060403: 80:ЗУ5	Улично- дорожная сеть (12.0.1)	5790	Путем раздела земельного участка с кадастровым номером 50:21:0060403: 80	-	-
256	50:21:0060403: 80	2643000	Для сельскохозяйст- венного производства	50:21:0060403: 80:ЗУ6	Коммунальное обслуживание (3.1)	703	Путем раздела земельного участка с кадастровым номером 50:21:0060403: 80	-	-

1	2	3	4	5	6	7	8	9	10
257	50:22:0020101: 11318	1556800	Заготовка древесины ⁴⁷	50:22:0020101: 11318:3У5	Транспорт (7.0)	36482	Путем раздела земельного участка с кадастровым номером 50:22:0020101: 11318	Защитные леса	Подольское лесничество, Томилино е участковое лесничество, квартал 49, выдел 35, квартал 50, выдел 26, квартал 60, выдел 1, 2, 7, 10, 14, 15, квартал 63, выдел 3, 4, 5, 6

⁴⁷ Заготовка древесины; заготовка живицы; заготовка и сбор недревесных лесных ресурсов; заготовка пищевых лесных ресурсов и сбор лекарственных растений; ведение сельского хозяйства (сенокосение, пчеловодство) (части кварталов 63-65); осуществление научно-исследовательской деятельности, образовательной деятельности; осуществление рекреационной деятельности; выращивание лесных плодовых, ягодных, декоративных растений, лекарственных растений; выращивание посадочного материала лесных растений (саженцев, семян); строительство и эксплуатация водохранилищ и иных искусственных водных объектов, а также гидротехнических сооружений и специализированных; строительство, реконструкция, эксплуатация линейных объектов; осуществление религиозной деятельности; изыскательские работы.

1	2	3	4	5	6	7	8	9	10
258	50:22:0020101: 11318	1556800	Заготовка древесины ⁴⁸	50:22:0020101: 11318:ЗУ6	Коммунальное обслуживание (3.1)	610	Путем раздела земельного участка с кадастровым номером 50:22:0020101: 11318	Защитные леса	Подольское лесничество, Томилин- ское участковое лесничество, квартал 60, выдел 10
259	50:53:0000000: 6238	1118329	Территория размещения городских лесов	50:53:0000000: 6238:ЗУ5	Улично- дорожная сеть (12.0.1)	11532	Путем раздела земельного участка с кадастровым номером 50:53:0000000: 6238	-	
260	50:53:0000000: 6238	1118329	Территория размещения городских лесов	50:53:0000000: 6238:ЗУ6	Коммунальное обслуживание (3.1)	30	Путем раздела земельного участка с кадастровым номером 50:53:0000000: 6238	-	-

⁴⁸ Заготовка древесины; заготовка живицы; заготовка и сбор недревесных лесных ресурсов; заготовка пищевых лесных ресурсов и сбор лекарственных растений; ведение сельского хозяйства (сенокосение, пчеловодство) (части кварталов 63-65); осуществление научно-исследовательской деятельности, образовательной деятельности; осуществление рекреационной деятельности; выращивание лесных плодовых, ягодных, декоративных растений, лекарственных растений; выращивание посадочного материала лесных растений (саженцев, сеянцев); строительство и эксплуатация водохранилищ и иных искусственных водных объектов; выращивание посадочного материала специализированных; строительство, реконструкция, эксплуатация линейных объектов; осуществление религиозной деятельности; изыскательские работы.

1	2	3	4	5	6	7	8	9	10
261	50:22:0000000: 96649	365896	Заготовка древесины (включая СОМ) ⁴⁹	50:22:0000000: 96649:ЗУ3	Транспорт (7.0)	19271	Путем раздела земельного участка с кадастровым номером 50:22:0000000: 96649	Защитные леса	Подольское лесничество, Томилин- ское участковое лесничество, квартал 27, выделы 12, 14, 15
262	50:22:0000000: 96649	365896	Заготовка древесины (включая СОМ) ⁵⁰	50:22:0000000: 96649:ЗУ4	Коммунальное обслуживание (3.1)	835	Путем раздела земельного участка с кадастровым номером 50:22:0000000: 96649	Защитные леса	Подольское лесничество, Томилин- ское участковое лесничество, квартал 27, выдел 15
263	50:53:0000000: 6238	1118329	Территория размещения городских лесов	50:53:0000000: 6238:ЗУ7	Улично- дорожная сеть (12.0.1)	7153	Путем раздела земельного участка с кадастровым номером 50:53:0000000: 6238	-	-

⁴⁹ Заготовка и сбор недревесных лесных ресурсов, заготовка пищевых лесных ресурсов и сбор лекарственных растений, осуществление научно-исследовательской деятельности, образовательной деятельности, осуществление рекреационной деятельности, строительство и эксплуатация водохранилищ и иных искусственных водных объектов, а также гидротехнических сооружений и специализированных портов, строительство, реконструкция, эксплуатация линейных объектов, осуществление религиозной деятельности, изыскательские работы.

⁵⁰ Заготовка и сбор недревесных лесных ресурсов, заготовка пищевых лесных ресурсов и сбор лекарственных растений, осуществление научно-исследовательской деятельности, образовательной деятельности, осуществление рекреационной деятельности, строительство и эксплуатация водохранилищ и иных искусственных водных объектов, а также гидротехнических сооружений и специализированных портов, строительство, реконструкция, эксплуатация линейных объектов, осуществление религиозной деятельности, изыскательские работы.

1	2	3	4	5	6	7	8	9	10
264	50:22:00000000: 96727	9732195	Заготовка древесины (включая СОМ) ⁵¹	50:22:00000000: 96727:3У7	Транспорт (7.0)	71181	Путем раздела земельного участка с кадастровым номером 50:22:00000000: 96727	Защитные леса	Подольское лесничество, Томилин- ское участковое лесничество, квартал 41, выделы 11, 18; квартал 38, выделы 23, 27; квартал 49, выделы 2, 3, 4, 10, 11, 12, 16, 21, 26, 27, 30, 32, 33, 34

⁵¹ Заготовка и сбор недревесных лесных ресурсов; заготовка пищевых лесных ресурсов и сбор лекарственных растений; осуществление научно-исследовательской деятельности, образовательной деятельности; осуществление рекреационной деятельности; строительство и эксплуатация водохранилищ и иных искусственных водных объектов, а также гидротехнических сооружений и специализированных портов; строительство, реконструкция, эксплуатация линейных объектов; осуществление религиозной деятельности; изыскательские работы.

1	2	3	4	5	6	7	8	9	10
265	50:22:0000000: 96727	9732195	Заготовка древесины (включая СОМ) ⁵²	50:22:0000000: 96727:3У8	Коммунальное обслуживание (3.1)	610	Путем раздела земельного участка с кадастровым номером 50:22:0000000: 96727	Защитные леса	Подольское лесничество, Томилин- ское участковое лесничество, квартал 49, выделы 26, 27
266	50:22:0000000: 96727	9732195	Заготовка древесины (включая СОМ) ⁵³	50:22:0000000: 96727:3У9	Коммунальное обслуживание (3.1)	610	Путем раздела земельного участка с кадастровым номером 50:22:0000000: 96727	Защитные леса	Подольское лесничество, Томилин- ское участковое лесничество, квартал 49, выдел 2; квартал 41, выдел 11

⁵² Заготовка и сбор недревесных лесных ресурсов; заготовка пищевых лесных ресурсов и сбор лекарственных растений; осуществление научно-исследовательской деятельности, образовательной деятельности; осуществление рекреационной деятельности; строительство и эксплуатация водохранилищ и иных искусственных водных объектов, а также гидротехнических сооружений и специализированных портов; строительство, реконструкция, эксплуатация линейных объектов; осуществление религиозной деятельности; изыскательские работы.

⁵³ Заготовка и сбор недревесных лесных ресурсов; заготовка пищевых лесных ресурсов и сбор лекарственных растений; осуществление научно-исследовательской деятельности, образовательной деятельности; осуществление рекреационной деятельности; строительство и эксплуатация водохранилищ и иных искусственных водных объектов, а также гидротехнических сооружений и специализированных портов; строительство, реконструкция, эксплуатация линейных объектов; осуществление религиозной деятельности; изыскательские работы.

1	2	3	4	5	6	7	8	9	10
267	50:21:0000000: 45121	19690	Склады	50:21:0000000: 45121:3У2	Коммунальное обслуживание (3.1)	602	Путем раздела земельного участка с кадастровым номером 50:21:0000000: 45121	-	10
387	50:21:0080306	-	-	50:21:0080306: ЗУ30	Коммунальное обслуживание (3.1)	606	Образование из земель, находящихся в государствен- ной или муниципаль- ной собственности	-	-
388	50:21:0080306	-	-	50:21:0080306: ЗУ31	Транспорт (7.0)	11	Образование из земель, находящихся в государствен- ной или муниципаль- ной собственности	-	-
389	50:21:0060403	-	-	50:21:0060403: ЗУ28	Улично- дорожная сеть (12.0.1)	363	Образование из земель, находящихся в государствен- ной или муниципаль- ной собственности	-	-

1	2	3	4	5	6	7	8	9	10
390	50:53:0010206	-	-	50:53:0010206: ЗУ1	Транспорт (7.0)	30	Образование из земель, находящихся в государствен- ной или муниципаль- ной собственности	-	-
391	50:53:0010206	-	-	50:53:0010206: ЗУ2	Транспорт (7.0)	25	Образование из земель, находящихся в государствен- ной или муниципаль- ной собственности	-	-
392	50:53:0010206	-	-	50:53:0010206: ЗУ3	Транспорт (7.0)	291	Образование из земель, находящихся в государствен- ной или муниципаль- ной собственности	Защитные леса	Подольское лесничество, Томилин- ское участковое лесничество, квартал 27, выделы 12, 14; квартал 38, выделы 1, 13

1	2	3	4	5	6	7	8	9	10
393	50:53:0020106	-	-	50:53:0020106: ЗУ6	Транспорт (7.0)	283	Образование из земель, находящихся в государствен- ной или муниципаль- ной собственности	Защитные леса	Подольское лесничество, Томилин- ское участковое лесничество, квартал 63, выдел 3
394	50:22:0020101	-	-	50:22:0020101: ЗУ3	Транспорт (7.0)	755	Образование из земель, находящихся в государствен- ной или муниципаль- ной собственности	-	-
801	50:21:0060403	-	-	50:21:0060403: ЗУ29	Транспорт (7.0)	2461	Образование из земель, находящихся в государствен- ной или муниципаль- ной собственности	-	-
396	50:21:0080306	-	-	50:21:0080306: ЗУ32	Улично- дорожная сеть (12.0.1)	167	Образование из земель, находящихся в государствен- ной или муниципаль- ной собственности	-	-

1	2	3	4	5	6	7	8	9	10
802	50:21:0060403	-	-	50:21:0060403: ЗУ30	Улично- дорожная сеть (12.0.1)	1561	Образование из земель, находящихся в государствен- ной или муниципаль- ной собственности	-	-
398	50:53:0010206	-	-	50:53:0010206: ЗУ4	Улично- дорожная сеть (12.0.1)	3065	Образование из земель, находящихся в государствен- ной или муниципаль- ной собственности	-	-
399	50:53:0010206	-	-	50:53:0010206: ЗУ5	Улично- дорожная сеть (12.0.1)	207	Образование из земель, находящихся в государствен- ной или муниципаль- ной собственности	Защитные леса	Подольское лесничество, Томилин- ское участковое лесничество, квартал 27, выделы 12, 14; квартал 38, выделы 1, 13

1	2	3	4	5	6	7	8	9	10
712	50:22:0000000: 98173	45 701	Под железнодорож- ный путь	50:22:0000000: 98173:ЗУ1	Транспорт (7.0)	46	Путем раздела земельного участка с кадастровым номером 50:22:0000000: 98173	-	-
-	50:21:0060403: 8604	638	Индивидуальные жилые дома, гаражи	-	Улично- дорожная сеть (12.0.1)	-	Не требуется (полное изъятие)	-	-
808	50:21:0060403: 8603	620	Индивидуальные жилые дома, гаражи	50:21:0060403: 8603:ЗУ1	Улично- дорожная сеть (12.0.1)	170	Полное изъятие	-	-
-	50:21:0060403: 8598	750	Индивидуальные жилые дома, гаражи	-	Улично- дорожная сеть (12.0.1)	-	Не требуется (полное изъятие)	-	-
-	50:21:0060403: 8605	626	Индивидуальные жилые дома, гаражи	-	Улично- дорожная сеть (12.0.1)	-	Не требуется (полное изъятие)	-	-
809	50:21:0060403: 8599	755	Индивидуальные жилые дома, гаражи	-	Улично- дорожная сеть (12.0.1)	662	Полное изъятие	-	-
810	50:21:0060403: 8597	626	Индивидуальные жилые дома, гаражи	-	Улично- дорожная сеть (12.0.1)	297	Полное изъятие	-	-
Образуемые земельные участки в зоне планируемого размещения линейных объектов, подлежащих реконструкции в связи с изменением их местоположения									

1	2	3	4	5	6	7	8	9	10
355	50:21:0060403	-	-	50:21:0060403: ЗУ23	Коммунальное обслуживание (3.1)	8	Образование из земель, находящихся в государствен- ной или муниципаль- ной собственности	-	-
360	50:22:0020201	-	-	50:22:0020201: ЗУ1	Коммунальное обслуживание (3.1)	31	Образование из земель, находящихся в государствен- ной или муниципаль- ной собственности	-	-
362	50:22:0040407	-	-	50:22:0040407: ЗУ9	Коммунальное обслуживание (3.1)	165	Образование из земель, находящихся в государствен- ной или муниципаль- ной собственности	-	-
363	50:22:0040407	-	-	50:22:0040407: ЗУ10	Коммунальное обслуживание (3.1)	23	Образование из земель, находящихся в государствен- ной или муниципаль- ной собственности	-	-

1	2	3	4	5	6	7	8	9	10
365	50:53:0020106	-	-	50:53:0020106: ЗУ4	Коммунальное обслуживание (3.1)	216	Образование из земель, находящихся в государствен- ной или муниципаль- ной собственности	Защитные леса	Подольское лесничество, Томилин- ское участковое лесничество, квартал 63, выдел 15
366	50:53:0020106	-	-	50:53:0020106: ЗУ5	Коммунальное обслуживание (3.1)	42	Образование из земель, находящихся в государствен- ной или муниципаль- ной собственности	Защитные леса	Подольское лесничество, Томилин- ское участковое лесничество, квартал 63, выдел 15
367	50:21:0080301	-	-	50:21:0080301: ЗУ2	Коммунальное обслуживание (3.1)	184	Образование из земель, находящихся в государствен- ной или муниципаль- ной собственности	-	-
368	50:21:0080301	-	-	50:21:0080301: ЗУ3	Коммунальное обслуживание (3.1)	117	Образование из земель, находящихся в государствен- ной или муниципаль- ной собственности	-	-

1	2	3	4	5	6	7	8	9	10
369	50:21:0080306	-	-	50:21:0080306: ЗУ21	Коммунальное обслуживание (3.1)	910	Образование из земель, находящихся в государствен- ной или муниципаль- ной собственности	-	-
370	50:21:0080303	-	-	50:21:0080303: ЗУ3	Коммунальное обслуживание (3.1)	666	Образование из земель, находящихся в государствен- ной или муниципаль- ной собственности	-	-
371	50:21:0070106	-	-	50:21:0070106: ЗУ7	Коммунальное обслуживание (3.1)	61	Образование из земель, находящихся в государствен- ной или муниципаль- ной собственности	-	-
372	50:21:0080306	-	-	50:21:0080306: ЗУ22	Коммунальное обслуживание (3.1)	251	Образование из земель, находящихся в государствен- ной или муниципаль- ной собственности	-	-

1	2	3	4	5	6	7	8	9	10
374	50:21:0080306	-	-	50:21:0080306: ЗУ23	Коммунальное обслуживание (3.1)	43	Образование из земель, находящихся в государствен- ной или муниципаль- ной собственности	-	-
375	50:21:0080306	-	-	50:21:0080306 :ЗУ24	Коммунальное обслуживание (3.1)	114	Образование из земель, находящихся в государствен- ной или муниципаль- ной собственности	-	-
376	50:21:0080306	-	-	50:21:0080306: ЗУ25	Коммунальное обслуживание (3.1)	185	Образование из земель, находящихся в государствен- ной или муниципаль- ной собственности	-	-
377	50:21:0080301	-	-	50:21:0080301: ЗУ4	Коммунальное обслуживание (3.1)	84	Образование из земель, находящихся в государствен- ной или муниципаль- ной собственности	-	-

1	2	3	4	5	6	7	8	9	10
378	50:21:0060103	-	-	50:21:0060103: ЗУ8	Коммунальное обслуживание (3.1)	10	Образование из земель, находящихся в государствен- ной или муниципаль- ной собственности	-	-
379	50:21:0070106	-	-	50:21:0070106: ЗУ9	Коммунальное обслуживание (3.1)	68	Образование из земель, находящихся в государствен- ной или муниципаль- ной собственности	Защитные леса	Подольское лесничество, Коро- бовское участковое лесничество, квартал 12, выдел 23
380	50:21:0060310	-	-	50:21:0060310: ЗУ7	Коммунальное обслуживание (3.1)	13	Образование из земель, находящихся в государствен- ной или муниципаль- ной собственности	-	-
381	50:21:0070106	-	-	50:21:0070106: ЗУ10	Коммунальное обслуживание (3.1)	184	Образование из земель, находящихся в государствен- ной или муниципаль- ной собственности	Защитные леса	Подольское лесничество, Коро- бовское участковое лесничество, квартал 13, выдел 21

1	2	3	4	5	6	7	8	9	10
382	50:21:0080306	-	-	50:21:0080306: ЗУ26	Коммунальное обслуживание (3.1)	7	Образование из земель, находящихся в государствен- ной или муниципаль- ной собственности	-	10
383	50:21:0080306	-	-	50:21:0080306: ЗУ27	Коммунальное обслуживание (3.1)	45	Образование из земель, находящихся в государствен- ной или муниципаль- ной собственности	-	-
384	50:21:0080306	-	-	50:21:0080306: ЗУ28	Коммунальное обслуживание (3.1)	65	Образование из земель, находящихся в государствен- ной или муниципаль- ной собственности	-	-
385	50:21:0080306	-	-	50:21:0080306: ЗУ29	Коммунальное обслуживание (3.1)	111	Образование из земель, находящихся в государствен- ной или муниципаль- ной собственности	-	-

1	2	3	4	5	6	7	8	9	10
386	50:21:0060310	-	-	50:21:0060310: ЗУ8	Коммунальное обслуживание (3.1)	1971	Образование из земель, находящихся в государствен- ной или муниципаль- ной собственности	Защитные леса	Подольское лесничество, Богданов- ское участковое лесничество, квартал 17, выделы 2, 14, 27
713	50:21:0070106	-	-	50:21:0070106: ЗУ1	Коммунальное обслуживание (3.1)	88	Образование из земель, находящихся в государствен- ной или муниципаль- ной собственности	-	-
716	50:21:0060403	-	-	50:21:0060403: ЗУ35	Коммунальное обслуживание (3.1)	5	Образование из земель, находящихся в государствен- ной или муниципаль- ной собственности	-	-
717	50:22:0040603	-	-	50:22:0040603: ЗУ1	Коммунальное обслуживание (3.1)	168	Образование из земель, находящихся в государствен- ной или муниципаль- ной собственности	-	-

1	2	3	4	5	6	7	8	9	10
718	50:21:0060403	-	-	50:21:0060403: ЗУ36	Коммунальное обслуживание (3.1)	225	Образование из земель, находящихся в государствен- ной или муниципаль- ной собственности	-	-
719	50:21:0060403	-	-	50:21:0060403: ЗУ37	Коммунальное обслуживание (3.1)	10	Образование из земель, находящихся в государствен- ной или муниципаль- ной собственности	Защитные леса	Подольское лесничество, Видновское участковое лесничество, квартал 31, выдел 10
720	50:21:0060403	-	-	50:21:0060403: ЗУ38	Коммунальное обслуживание (3.1)	33	Образование из земель, находящихся в государствен- ной или муниципаль- ной собственности	-	-
721	50:21:0060403	-	-	50:21:0060403: ЗУ1	Коммунальное обслуживание (3.1)	1	Образование из земель, находящихся в государствен- ной или муниципаль- ной собственности	-	-

1	2	3	4	5	6	7	8	9	10
714	50:21:0060403	-	-	50:21:0060403: ЗУ2	Коммунальное обслуживание (3.1)	42	Образование из земель, находящихся в государствен- ной или муниципаль- ной собственности	-	-
738	50:21:0060403	-	-	50:21:0060403: ЗУ3	Коммунальное обслуживание (3.1)	1932	Образование из земель, находящихся в государствен- ной или муниципаль- ной собственности	-	-

1	2	3	4	5	6	7	8	9	10
-	50:21:0060403: 3290	79	Использование: для размещения, обслуживания и эксплуатации опоры № 8 ЛЭП 110 кВ «Пахра- Тураево» отпайка на подстанцию 110 кВ «Молоково» № 755/№ 10 ЛЭП 110 кВ «Яковлево- Тураево» отпайка на подстанцию 110 кВ «Молоково» № 755	-	Коммунальное обслуживание (3.1)	-	-	-	-
Образуемые земельные участки в зоне планируемого размещения линейных объектов капитального строительства комплексов обслуживания дороги									
209	50:23:0030153: 45	868128	Для сельскохозяйст- венного производства	50:23:0030153: 45:ЗУ5	Коммунальное обслуживание (3.1)	23116	Путем раздела земельного участка с кадастровым номером 50:23:0030153: 45	-	-

1	2	3	4	5	6	7	8	9	10
211	50:23:0030153: 45	868128	Для сельскохозяйст- венного производства	50:23:0030153: 45:ЗУ7	Коммунальное обслуживание (3.1)	42865	Путем раздела земельного участка с кадастровым номером 50:23:0030153: 45	-	-
Образуемые земельные участки в зоне планируемого размещения линейных объектов капитального строительства комплексов обслуживания									
дороги, включающих размещение автозаправочных станций									
210	50:23:0030153: 45	868128	Для сельскохозяйст- венного производства	50:23:0030153: 45:ЗУ6	Заправка транспортных средств (4.9.1.1)	15616	Путем раздела земельного участка с кадастровым номером 50:23:0030153: 45	-	-
Образуемые земельные участки в зонах планируемого размещения линейных объектов ООО «Газпром трансгаз Москва», подлежащих реконструкции в связи с изменением их местоположения: магистрального газопровода «Воскресенск – КРП 16» и строительства и реконструкции улично-дорожной сети в связи с размещением магистральных газопроводов «Воскресенск – КРП 11» и «Воскресенск – КРП 16»									
1082 ***	50:21:0000000: 45074	3632	Бытовое обслуживание, Историко- культурная деятельность	50:21:0000000: 45074:ЗУ1	Трубопро- водный транспорт (7.5)	1626	Путем раздела земельного участка с кадастровым номером 50:21:0000000: 45074	-	-
1083 ***	50:21:0000000: 45074	3632	Бытовое обслуживание, Историко- культурная деятельность	50:21:0000000: 45074:ЗУ2	Улично- дорожная сеть (12.0.1)	618	Путем раздела земельного участка с кадастровым номером 50:21:0000000: 45074	-	-

1	2	3	4	5	6	7	8	9	10
1084 ***	50:21:0060310: 814	240932	Для сельскохозяйственного зайствованного производства	50:21:0060310: 814:ЗУ1	Автомобильный транспорт (7.2)	240	Путем раздела земельного участка с кадастровым номером 50:21:0060310: 814	-	-

Примечание:

** Площадь земельного участка в соответствии с данными ЕГРН не соответствует его фактической площади.

*** Образуемые земельные участки с порядковыми номерами 1082, 1083, 1084 подлежат изъятию в связи с тем, что находятся в зоне минимально-допустимых расстояний от газопроводов до объектов капитального строительства.»;

3) таблицу 2 «Характеристика земель лесного фонда по данным Комитета лесного хозяйства Московской области (Подольское лесничество, участковое лесничество: Богдановское, квартал 17, 19, 21, 22, 23, 24; Подольское лесничество, участковое лесничество: Видновское, квартал 31, 32; Подольское лесничество, участковое лесничество: Коробовское, квартал 2, 3, 5, 6, 7, 8, 9, 10, 11, 12, 13, 14, 15; Подольское лесничество, участковое лесничество: Томилинское, квартал 23, 24, 26, 27, 28, 31, 32, 33, 38, 41, 49, 50, 59, 60, 63, 70; Виноградовское лесничество, участковое лесничество: Виноградовское сельское, квартал 4), предполагаемых к переводу из состава земель лесного фонда в земли с категорией «Земли промышленности, энергетики, транспорта, связи, радиовещания, телевидения, информатики, земли для обеспечения космической деятельности, земли обороны, безопасности и земли иного специального назначения» изложить в следующей редакции:

Характеристика земель лесного фонда по данным Комитета лесного хозяйства Московской области (Подольское лесничество, участковое лесничество: Богдановское, квартал 17, 19, 21, 22, 23, 24; Подольское лесничество, участковое лесничество: Видновское, квартал 31, 32; Подольское лесничество, участковое лесничество: Коробовское, квартал 2, 3, 5, 6, 7, 8, 9, 10, 11, 12, 13, 14, 15; Подольское лесничество, участковое лесничество: Томилинское, квартал 23, 24, 26, 27, 28, 31, 32, 33, 38, 41, 49, 50, 59, 60, 63, 70; Виноградовское лесничество, участковое лесничество: Виноградовское сельское, квартал 4), предполагаемых к переводу из состава земель лесного фонда в земли с категорией «Земли промышленности, энергетики, транспорта, связи, радиовещания, телевидения, информатики, земли для обеспечения космической деятельности, земли обороны, безопасности и земли иного специального назначения»

Выдел	Состав, особенности выдела	Количественная доля в составе дровостоя пород деревьев	Высота, м	Возраст	Ярус	Подрост, подлесок	Хозяйственные мероприятия	Номер образуемого участка/публичного сервитута/кадастровый номер земельного участка	Площадь лесного выдела в границах линейного объекта
1	2	3	4	5	6	7	8	9	10
Подольское лесничество, участковое лесничество: Богдановское									
категория защитности – леса, расположенные в защитных полосах лесов									
Виды использования: заготовка древесины (включая СОМ), заготовка и сбор недревесных лесных ресурсов, заготовка пищевых лесных ресурсов и сбор лекарственных растений, осуществление видов деятельности в сфере охотничьего хозяйства, ведение сельского хозяйства (сенокосение пчеловодство), осуществление научно-исследовательской деятельности, образовательной деятельности, осуществление рекреационной деятельности; выращивание посадочного материала лесных растений (саженцев, сеянцев), выполнение работ по геологическому изучению недр, разработка месторождений и полезных ископаемых, строительство и эксплуатация водохранилищ и иных искусственных водных объектов, а также гидротехнических сооружений морских терминалов, речных портов, причалов; строительство, реконструкция, эксплуатация линейных объектов, осуществление религиозной деятельности, изыскательские работы									
Квартал 17									
2	Береза, осина + дуб + ольха серая(белая)	береза - 90%; осина + дуб + ольха серая (белая) - 10%	28	береза, осина - 90; ольха серая (белая) - 50	1	лещина, рябина, крушина ломкая, средний	-	188.1 386	2076 20

1	2	3	4	5	6	7	8	9	10
3	Береза, осина + ольха серая (белая)	береза - 80%; осина + ольха серая (белая) - 20%	27	береза, осина - 80; ольха серая (белая) - 50	1	лещина, жимолость, крушина ломкая, средний	-	188.1	108
5	Береза, дуб, осина + сосна + липа	береза - 50%; дуб - 30%; осина + сосна + липа - 20%	25	80	1	лещина, жимолость, крушина ломкая, средний	-	188.1	52
6	Лиственница Сукачева	100%	17	50	1	лещина, рябина, жимолость, средний	-	188.1 188.2 188.3	3152 1407 112
8	Береза, дуб + осина + сосна + липа	береза - 90%; дуб + осина + сосна + липа - 10%	26	80	1	лещина, рябина, крушина ломкая, средний	-	188.1	11315
9	Дуб, береза, осина + сосна	дуб - 50%; береза - 30%; осина + сосна - 20%	26	дуб - 100, береза, осина - 80	1	лещина, рябина, средний	-	188.1	8763
11	Береза, липа, дуб	береза - 50; липа - 20%; дуб - 30%	26	85	1	лещина, рябина, жимолость, средний	-	188.1 189	2965 187
12	Береза	100%	27	85	1	лещина, жимолость, рябина, средний	-	188.1 189	2711 491

1	2	3	4	5	6	7	8	9	10
13	Лиственница Сукачева + береза + ива древовидная	100%	17	50	1	ива кустарниковая, рябина, крушина ломкая, средний	-	176 324 325	697 38 671
14	Дуб, осина, береза + ольха серая (белая)	дуб - 60%; осина - 20%; береза + ольха серая (белая) - 20%	25	дуб, осина - 100, береза - 70	1	лещина, рябина, жимолость, средний	-	386	1016
18	Береза, осина, ольха серая (белая)	береза - 60%; осина - 30%; ольха серая (белая) - 10%	25	береза, осина - 75, ольха серая (белая) - 50	1	лещина, жимолость, крушина ломкая, средний	-	188.1	6191
19	Осина, береза, дуб	осина - 60%; береза - 30%; дуб - 10%	22	осина - 65, береза, дуб - 75	1	лещина, рябина, жимолость, средний	-	188.1	17456
20	Береза, осина, дуб	береза - 80%; осина - 10%; дуб - 10%	28	80	1	лещина, жимолость, рябина, средний	-	188.1	5009
21	Береза, дуб + осина	береза - 70%; дуб + осина - 30%	26	80	1	лещина, жимолость, рябина, средний	-	188.1	3736
22	Береза, липа, дуб	береза - 50%; липа - 20%; дуб - 30%	26	береза, липа - 85, дуб - 100	1	лещина, рябина, жимолость, средний	-	188.1	935

1	2	3	4	5	6	7	8	9	10
27	Линия электропере- дач, ширина 20,0 м, протяженность 0,4 км, заросшая	-	-	-	-	-	-	386	935
28	Липа, береза, дуб, осина	липа - 30%; береза - 30%; дуб - 20%; осина - 20%	25	липа, береза - 85, дуб - 100, осина - 80	1	жимолость, лещина, рябина, средний	-	188.1 193	2517 129
Квартал 19									
1	Береза, осина, сосна	береза - 80%; осина - 10%; сосна - 10%	28	береза - 85, осина - 65, сосна - 100	1	лещина, рябина, жимолость, средний	-	188.1 189	5963 1090
2	Береза + сосна + ель + дуб + береза	береза + сосна + ель + дуб + береза - 100%	27	береза - 85, береза - 50	1	лещина, рябина, жимолость, средний	-	188.1	4890
3	Береза, дуб + сосна + ель	береза - 70%; дуб + сосна + ель - 30%	26	85	1	рябина, жимолость, лещина, средний	-	188.1 188.5 188.4 190.1 190.2 188.4 190.1	6350 770 6331 67 18 16552 846
17	Береза, осина	береза - 90%; осина - 10%	25	75	1	лещина, жимолость, крушина ломкая, средний	-	188.4 190.1	16552 846
19	Лесные культуры: ель, ива древовидная, береза + липа	ель - 60%; ива древовидная - 30%; береза + липа - 10%	2	11	1	ива кустарниковая, рябина, жимолость средний	-	188.4	2064

1	2	3	4	5	6	7	8	9	10
23	Береза + осина	100%	26	75	1	лещина, рябина, малина, средний	-	188.4	35223
24	Береза, осина	береза - 90%; осина - 10%	27	85	1	лещина, рябина, жимолость, средний	-	188.4	7995
25	Лесные культуры: ель Единичные деревья: береза	100%	10	27	1	-	-	188.4	273
			27	85					
26	Поляна для отдыха	-	-	-	-	-	-	188.4	303
Квартал 21									
3	Береза Культуры под пологом: липа, ель	береза - 100%; липа - 60%; ель - 40%	27	85	1	подлесок: рябина, лещина, редкий	-	188.4	5117
			липа - 16, ель - 18	37	2				
4	Поляна для отдыха Единичные деревья береза	-	-	-	-	-	устрой- ство мест отдыха	188.4	4664
			27	80	-				
8	Береза	береза - 100%	27	85	1	подлесок: лещина, рябина, ива козья (ракита), средний	-	188.4	4069
Квартал 22									
2	Береза, осина	береза - 80%; осина - 20%	25	75	1	рябина, крушина ломкая, средний	-	188.4	200

1	2	3	4	5	6	7	8	9	10
4	Береза	100%	26	85	1	рябина, крушина ломкая, средний	-	188.4 191	11960 121
5	Береза, осина + липа	береза - 80%; осина + липа - 20%	26	85	1	рябина, крушина ломкая, жимолость, средний	-	188.4	298
6	Береза, дуб, осина + липа	береза - 50%; дуб - 30%; осина + липа - 20%	25	береза, дуб, осина - 85, липа - 45	1	лещина, бересклет, средний	-	188.4 188.8 188.6 188.9 188.7	1622 1186 2746 1065 954
14	Береза + липа + осина	100%	26	85	1	лещина, рябина, крушина ломкая, густой	уборка захламле- ния (сухостоя), уборка захлам- ления	192 188.4 192	399 25147 912
15	Береза, береза + липа+ дуб	береза - 70%; береза + липа + дуб - 30%	25	береза - 85, береза - 55	1	лещина, крушина ломкая, рябина, средний	-	188.6	9322
16	Береза, береза + дуб + ель	береза - 80%; береза + дуб + ель - 20%	26	береза - 75, береза - 50, луб - 100	1	лещина, крушина ломкая, рябина, густой	-	188.7	23521

1	2	3	4	5	6	7	8	9	10
17	Береза	100%	25	85	1	-	-	188.7	5925
	Культуры под пологом: липа	100%	18	39	2				
18	Поляна для отдыха	-	-	-	-	ива кустарниковая, свидина, густой	устройст- во мест отдыха	188.7	2750
	Единичные деревья: осина, береза	осина - 70%; береза - 30%	осина - 20, бере- за - 21	45	-				
19	Болото	-	-	-	-	-	-	188.7	106
20	Береза, сосна	береза - 90%; сосна - 10%	26	85	1	крушина ломкая, рябина, средний	-	188.7	3363
	Культуры под пологом: липа, ель	липа - 60%; ель - 40%	13	39	2				
23	Береза, осина, дуб	береза - 80%; осина - 10%; дуб - 10%	26	85	1	рябина, крушина ломкая, средний	-	131	628
	Культуры под пологом: липа	100%	18	36	2			188.7	986
Квартал 23									
7	Береза	береза - 100%	27	90	1	подлесок: лещина, жимолость, рябина, средний	-	131	366
	Культуры под пологом: липа	липа - 100%	12	36	2				
Квартал 24									

1	2	3	4	5	6	7	8	9	10
1	Береза, осина, ель	береза - 70%; осина - 10%; ель - 20%	28	береза - 90, осина, ель - 70	1	малина, лещина, жимолость, редкий	-	123	1403
	Культуры под пологом: ель, липа	ель - 60%; липа - 40%	18	59	2			316	14
3	Береза + осина	100%	28	90	1	рябина, малина, редкий	-	123	22171
	Культуры под пологом: ель, липа	ель - 90%; липа - 10%	18	59	2				
4	Береза	100%	28	90	1	ива кустарниковая, редкий	-	123	785
5	Береза	100%	28	85	1	-	-	128	12971
								319	93
6	Береза	100%	27	90	1	рябина, крушина ломкая, средний	-	128	227
	Культуры под пологом: ель	100%	17	58	2				
7	Линия электропередач, ширина 145,0 м, протяженность 0,5 км, чистая	-	-	-	-	-	-	128	4581
								291	8
								319	24

1	2	3	4	5	6	7	8	9	10
Подольское лесничество, участковое лесничество: Видновское									
категория защитности – леса, расположенные в защитных полосах лесов									
Виды использования: заготовка древесины (включая СОМ), заготовка и сбор недревесных лесных ресурсов, заготовка пищевых лесных ресурсов и сбор лекарственных растений, осуществление видов деятельности в сфере охотничьего хозяйства, ведение сельского хозяйства (сенокосение пчеловодство), осуществление научно-исследовательской деятельности, образовательной деятельности, осуществление рекреационной деятельности; выращивание посадочного материала лесных растений (саженцев, сеянцев), выполнение работ по геологическому изучению недр, разработка месторождений и полезных ископаемых, строительство и эксплуатация водохранилищ и иных искусственных водных объектов, а также гидротехнических сооружений морских терминалов, речных портов, причалов; строительство, реконструкция, эксплуатация линейных объектов, осуществление религиозной деятельности, изыскательские работы									
Квартал 31									
1	Береза + липа	береза + липа - 100%	25	65	1	подлесок: липа, крушина ломкая, средний	-	183	7740
	Культуры под пологом: липа	липа - 100%	16	45	2			185	196
2	Линия электропередач, ширина 80,0 м, протяженность 0,2 км, заросшая	-	-	-	-	-	-	341	57
								719	10
								755	410
5	Береза + липа + осина	береза + липа + осина - 100%	25	65	1	подлесок: липа, лещина, средний	-	341	76
								755	3814
8	Береза + липа	береза + липа - 100%	27	85	1	подлесок: липа, рябина, средний	-	313	1
	Культуры под пологом: липа	липа - 100%	16	50	2			755	12457
9	Береза + дуб + липа	береза + дуб + липа - 100%	28	85	1	подлесок:	-	755	4616

1	2	3	4	5	6	7	8	9	10
	Культуры под пологом: липа + дуб	липа + дуб - 100%	17	50	2	ломкая, рябина, редкий			
11	Липа, дуб низкоствольный, береза + клен остролистный	липа - 70%; дуб низкоствольный - 20%; береза + клен остролистный - 10%	липа - 25, дуб низкоствольный - коствольный - 24, береза - 26	75	1	подлесок: липа, рябина, лещина, средний	-	118 166 755	335 4 13610
15	Береза, липа + дуб низкоствольный + осина	береза 80%; липа + дуб низкоствольный + осина - 20%	Береза - 27, липа - 26	85	1	-	-	755	1489
	Культуры под пологом: ель, липа	ель - 70%; липа - 30%	15	54	2				
16	Лесные культуры: липа, береза	липа - 70%; береза - 30%	липа - 22, береза - 27	липа - 64, береза - 90	1	подлесок: крушина ломкая, лещина, рябина, редкий	-	166 755 313	955 21372 14
20	Береза + осина + липа	береза + осина + липа - 100%	26	75	1	подлесок: жимолость, липа, рябина	-	755	10927
21	Береза	береза - 100%	27	85	1	подлесок: крушина ломкая, липа, редкий	-	755	637
	Культуры под пологом: липа	липа - 100%	17	53	2				

1	2	3	4	5	6	7	8	9	10
34	Береза + осина + липа	береза + осина + липа - 100%	28	85	1	подлесок: крупная ломкая, рябина, липа, средний	-	755	14098
	Культуры под пологом: липа	липа - 100%	15	42	2				
39	Поляна для отдыха	-	-	-	-	подлесок: крупная ломкая, рябина, редкий	-	755	2368
40	Линия электропередач, ширина 50,0 м, протяженность 0,1 км, чистая	-	-	-	-	-	-	183	2334
								288	78
								289	10
								301	4
41	Линия электропередач, ширина 30,0 м, протяженность 0,2 км, заросшая	-	-	-	-	-	расчистка	183	181
42	Прочие земли (занят строением)	-	-	-	-	-	-	183	2450
Квартал 32									

1	2	3	4	5	6	7	8	9	10
1	Линия электропередач ширина – 15,0 м, протяженность 0,6 км, заросшая	-	-	-	-	-	расчистка	755	1513
2	Береза + осина + ель	береза + осина + ель - 100%	27	85	1	подлесок: липа, рябина, черемуха средний	-	755	73313
5	Лесные культуры: сосна + береза + липа	сосна + береза + липа - 100%	25	58	1	подлесок: рябина, крушина ломкая, боярышник, густой	-	755	12345
6	Береза	береза - 100%	27	85	1	подлесок: крушина ломкая, липа, редкий	-	755	9011
	Культуры по пологом: липа	липа - 100%	12	32	2				

1	2	3	4	5	6	7	8	9	10
7	Сосна + береза + осина	сосна + береза + осина - 100%	26	63	1	подлесок: крушина ломкая, черемуха, липа, средний	проходная рубка, 2 очереди 15%	755 168 171	57331 728 136
8	Береза + осина + липа	береза + осина + липа – 100%	26	75	1	подлесок: липа, редкий	-	755	1250
	Культуры по пологом: липа	липа - 100%	16	41	2				
9	Дорога автомобильная общего пользования, асфальтобетонная, ширина 10,0 м, протяженность 0,6 км	-	-	-	-	-	-	755	3422
10	Линия электропередач ширина 150,0 м, протяженность 0,6 км, чистая	-	-	-	-	-	-	124 125 126 755	662 347 69 3909
11	Поляна для отдыха	-	-	-	-	-	устройство мест отдыха	755	642

1	2	3	4	5	6	7	8	9	10
Подольское лесничество, участковое лесничество: Коробовское									
категория защитности – леса, расположенные в защитных полосах лесов									
Виды использования: заготовка древесины (включая СОМ), заготовка и сбор недревесных лесных ресурсов, заготовка пищевых лесных ресурсов и сбор лекарственных растений, осуществление видов деятельности в сфере охотничьего хозяйства, ведение сельского хозяйства (сенокосение пчеловодство), осуществление научно-исследовательской деятельности, образовательной деятельности, осуществление рекреационной деятельности; выращивание посадочного материала лесных растений (саженцев, сеянцев), выполнение работ по геологическому изучению недр, разработка месторождений и полезных ископаемых, строительство и эксплуатация водохранилищ и иных искусственных водных объектов, а также гидротехнических сооружений морских терминалов, речных портов, причалов; строительство, реконструкция, эксплуатация линейных объектов, осуществление религиозной деятельности, изыскательские работы									
Квартал 2									
1	Дорога автомобильная общего пользования, асфальтобетонная, ширина 20,0 м, протяженность 0,1 км	-	-	-	-	-	-	87.3 220	6 430
2	Береза + осина + дуб + липа	береза + осина + дуб + липа - 100%	26	85	1	подлесок: лещина, рябина, малина, средний	-	87.2 87.3 87.4 107.2 107.3 220	17 274 18 4374 880 6
3	Лесные культуры: сосна, береза	сосна - 50%; береза - 50%	25	70	1	подлесок: лещина, рябина, малина, средний	-	107	528

1	2	3	4	5	6	7	8	9	10
4	Сосна, береза, липа	сосна - 80%; береза - 10%; липа - 10%	сосна - 25, береза 26, липа - 23	85	1	подлесок: лещина, рябина, малина, средний	-	107.2 107.3	72 191
5	Береза + сосна	береза + сосна - 100%	27	85	1	подлесок: рябина, малина, жимолость, средний	-	107	252
Квартал 3									
1	Береза, осина, липа	береза, осина, липа - 100%	25	60	1	подлесок: крушина ломкая, рябина, черемуха, средний	-	178 179 353 354	16424 139 84 34
2	Линия электропере- дач, ширина 60,0 м, протяженность 0,8 км, чистая	-	-	-	-	-	-	353 354	16497 331
5	Лесные культуры: липа, дуб + береза	липа - 70%; дуб + береза - 30%	23	55	1	подрост: дуб - 60%, ель - 40%; подлесок: рябина, клен, средний	-	85	214
8	Лесные культуры: сосна + береза	сосна + береза - 100%	25	60	1	подлесок: клен, рябина, брусника, густой	уборка захламле- ния (сухостоя)	137	4460

1	2	3	4	5	6	7	8	9	10
9	Лесные культуры: лиственница, ель, береза	лиственница - 50%; ель - 10%; береза - 40%	Лиственница - 24, ель - 25, береза - 26	лиственница - 55, ель, береза - 75	1	подлесок: рябина, лещина, жимолость, густой	-	137	1941
10	Линия электропередач, ширина 15,0 м, протяженность 0,2 км, чистая	-	-	-	-	-	-	137	1145
11	Береза, лиственница, ель	береза - 60%; лиственница - 20%; ель - 20%	Береза - 26, лиственница - 24, ель - 25	береза - 80, лиственница, ель - 55	1	подлесок: рябина, клен, густой	-	96 199 353	38556 18765 1085
12	Сосна, лиственница, ель + береза	сосна - 40%; лиственница - 40%; ель + береза - 20%	сосна - 25, лиственница, ель - 23	сосна - 85, лиственница, ель - 50	1	-	-	96 199 353	2217 19760 1089
13	Береза	береза - 100%	26	85	1	подлесок: клен, брусника, средний	-	199	9580
	Культуры под пологом: липа	липа - 100%	14	35	2				

1	2	3	4	5	6	7	8	9	10
14	Береза + осина + липа + сосна	береза + осина + липа + сосна - 100%	25	85	1	подлесок: клен, рябина, крушина ломкая, густой	-	96	2904
15	Лесные культуры: лиственница, береза + ель	лиственница - 50%; береза + ель - 50%	Лиственница - 25, береза - 26	лиственница - 56, береза - 85	1	подрост: ель - 100%; подлесок: клен, средний	-	96	2600
16	Береза + липа + ель	береза + липа + ель - 100%	26	80	1	-	-	96	291
17	Культуры под пологом: ель	ель - 100%	3	25	2	-	-	199	2327
17	Лесные культуры: сосна + береза + липа	сосна + береза + липа - 100%	25	45	1	подлесок: лещина, клен, густой	-	96	2890
18	Лесные культуры: сосна, береза + липа + ель	сосна-90%; береза + липа + ель - 10%	сосна - 25, береза - 26	60	1	подрост: ель - 100%; подлесок: клен, рябина, липа, густой	-	96	7191
19	Лесные культуры: сосна, береза	сосна-70%; береза - 30%	сосна - 25, береза - 27	сосна - 60, береза - 90	1	подлесок: клен, густой	-	96	13093

1	2	3	4	5	6	7	8	9	10
20	Береза Липа	береза - 100% липа - 100%	26 15	80 35	1 2	подрост: дуб - 100%; подлесок: рябина, крушина ломкая, клен, средний	-	96	12603
21	Лесные культуры: сосна, береза + липа	сосна- 90%; береза + липа - 10%	сосна - 25, бере- за - 26	60	1	подлесок: клен, средний	-	96	3307
22	Поляна для отдыха	-	-	-	-	-	устройст- во мест отдыха	96	1121
32	Дорога автомобильная общего пользования, асфальтобетон- ная, ширина 15,0 м, протяженность 1,0 км	-	-	-	-	-	-	87.1 87.3 96 218 219 220.2 221	101 52 168 179 47 86 237
33	Береза	береза - 100%	27	75	1	подлесок: липа, клен, густой	-	87.1 87.4 220	12876 151 727

1	2	3	4	5	6	7	8	9	10
34	Линия электропередач ширина – 15,0 м, протяженность 0,2 км, чистая	-	-	-	-	-	-	87.1	200
35	Береза, сосна + липа	береза - 90%; сосна + липа - 10%	береза - 27, сосна + липа - 28	береза, сосна - 75, липа - 45	1	подлесок: липа, клен, густой	-	147 218	136 5234
36	Лесные культуры: сосна, ель + береза	сосна - 90%; ель + береза - 10%	26	120	1	подлесок: клен, средний	-	218	5127
37	Лесные культуры: лиственница, сосна	лиственница - 70%; сосна - 30%	10	32	1	-	-	218	490
38	Пруд	-	-	-	-	-	-	218	1883
39	Лесные культуры: сосна, лиственница, ель, липа + береза + вереск	сосна - 70%; лиственница - 10%; ель - 10%; липа + береза + вереск - 10%	сосна - 26, лиственница - 29, ель - 28, липа - 20	сосна, лиственница, ель - 120, липа - 60	1	подлесок: клен, густой	-	94 218 219	260 10471 5286
40	Кордон	-	-	-	-	-	-	218	1159

1	2	3	4	5	6	7	8	9	10
42	Болото низинное, осоковое, зарастание 20% осина	-	-	-	-	-	-	87.1 87.2 87.3 87.4 107 220.2	429 1805 447 586 1102 140
43	насаждение погибшие, единичные деревья: сосна, береза	сосна - 80%; береза - 20%	26	120	-	-	-	87.2 87.4 107	1401 482 119
47	Поляна для отдыха	-	-	-	-	-	устройст- во мест отдыха	216 217 219	2190 455 1476
49	Поляна для отдыха	-	-	-	-	-	устройст- во мест отдыха	199 221	9 89
Квартал 5									
6	Береза + липа + дуб	100%	28	85	1	лещина, клен, крушина ломкая, густой	-	151.1	2681
10	Дуб, береза, липа	дуб - 60%; береза - 10%; липа - 30%	24	дуб - 100, береза - 90, липа - 70	1	лещина, бересклет, клен, густой	-	151.1	1866
11	Береза, дуб + липа	береза - 70%; дуб + липа - 30%	26	береза - 90, дуб - 100	1	лещина, клен, густой	-	151.1	1521
Квартал 6									

1	2	3	4	5	6	7	8	9	10
16	Береза, осина	береза - 70%; осина - 30%	Бере- за - 27, оси- на - 23	береза - 85, осина - 50	1	подлесок: липа, рябина, крушина ломкая, средний	-	151.1	108
	Культуры под пологом: липа, дуб	липа - 90%; дуб - 10%	липа - 13, дуб - 12	33	2				
17	Береза, дуб + сосна + липа	береза - 90%; дуб + сосна + липа - 10%	береза - 27, дуб - 25	береза, дуб - 85, липа - 40	1	подлесок: лещина, липа, крушина ломкая, средний	-	127 151.1 300	877 9090 2879
18	Дуб низкостволь- ный, осина, береза + липа	дуб низкостволь- ный - 50%; осина - 30%; береза + липа - 20%;	дуб низко- стволь- ный - 22, осина - 23, береза - 27	100	1	подлесок: лещина, рябина, жимолость, средний	-	151.1	2955
Квартал 7									
15	Береза + осина + дуб	береза + осина + дуб - 100%	28	85	1	подлесок: лещина, жимолость, крушина ломкая, средний	-	176 177	14514 1351
16	Береза + осина + дуб	береза + осина + дуб - 100%	28	85	1	подлесок: лещина, рябина, жимолость, средний	-	176 177 324 325	3928 507 10 771
Квартал 8									

1	2	3	4	5	6	7	8	9	10
11	Береза, дуб, липа + липа	береза - 70%; дуб - 20%; липа - 10%	береза - 28, дуб, липа - 26	береза, дуб, липа - 100, липа - 45	1	подлесок: лещина, крушина ломкая, густой	-	202.1	534
Квартал 9									
13	Липа, дуб, береза	липа - 50%; дуб - 30%; береза - 20%	25	85	1	крушина ломкая, рябина, средний	-	202.2	44125
14	Дуб, береза + липа	дуб - 80%; береза + липа - 20%	25	дуб - 120, береза - 90, липа - 60	1	рябина, крушина ломкая, жимолость, средний	-	310.1	4065
15	Береза, дуб + липа	береза - 80%; дуб + липа - 20%	25	береза - 85, дуб - 120	1	рябина, крушина ломкая, средний	-	202.1	10687
22	Липа, дуб низкоствольный	липа - 80%; дуб низкоствольный - 20%	25	85	1	рябина, крушина ломкая, средний	-	202.4	959
23	Дуб, береза + липа	дуб - 70%; береза + липа - 30%	24	дуб - 120, береза - 90, липа - 75	1	рябина, крушина ломкая, средний	-	203	1079
24	Дуб, липа, береза	дуб - 50%; липа - 40%; береза - 10%	24	дуб - 120, липа, береза - 80	1	рябина, крушина ломкая, средний	-	202.1	4655
25	Дуб, береза + липа	дуб - 80%; береза + липа - 20%	24	дуб, береза - 120, липа - 40	1	рябина, крушина ломкая, средний	-	202.1	5498
								203	32
								202.1	10519
								202.2	7086
								202.4	6687

1	2	3	4	5	6	7	8	9	10
26	Поляна для отдыха	-	-	-	-	рябина, крушина ломкая, средний	устройство во мест отдыха	202.2 310.1	2998 81
27	Береза, дуб	береза - 80%; дуб - 20%	26	береза - 85, дуб - 120	1	крушина ломкая, рябина, средний	-	202.2 202.4 310.1	8765 1988 124
28	Дуб, липа, береза	дуб - 70%; липа - 20%; береза - 10%	23	90	1	рябина, крушина ломкая, средний	-	202.2 310.1	1383 79
30	Болото, низинное, осоковое, зарастание 20% крушина ломкая	-	-	-	-	-	-	202.2 202.5 310.1 310.2	551 928 30 45
Квартал 10									
1	Дуб, береза	дуб - 60%; береза - 40%	24	дуб - 110, береза - 80	1	крушина ломкая, рябина, жимолость, средний	-	151.1	5765
	Липа, осина	липа - 70%; осина - 30%	19	50	2				
2	Береза, липа, дуб + осина + сосна + липа	береза - 70%; липа - 10%; дуб + осина + сосна + липа - 20%	26	береза - 90, липа - 70, дуб - 110, липа - 45	1	лещина, крушина ломкая, рябина, густой	-	151.1	21123
3	Дуб, береза, липа	дуб - 60%; береза - 30%; липа - 10%	25	дуб - 100, береза, липа - 85	1	лещина, клен, средний	-	151.1	10905
	Липа + береза + клен	100%	17	45	2				

1	2	3	4	5	6	7	8	9	10
4	Поляна для отдыха	-	-	-	-	-	устройст- во мест отдыха	151.1	2322
5	Поляна для отдыха	-	-	-	-	-	устройст- во мест отдыха	151.1	4556
6	Береза, дуб	дуб - 40%; береза - 40%; осина - 20%	дуб - 12, бере- за - 14, оси- на - 14	35	береза - 90, дуб - 110	1	клен, лещина, жимолистость, средний	151.1	3567
	Липа	береза - 70%; дуб - 30%	27	40	2	средний			
Квартал 11									
2	Береза, дуб + липа	береза - 80%; дуб + липа - 20%	28	береза, дуб - 90, липа - 35	1	рябина, крушина ломкая, лещина, средний	-	151.1	36605
3	Береза, дуб + осина	береза - 90%; дуб + осина - 10%	28	90	1	лещина, рябина, крушина ломкая, средний	-	151.1	5355
								152	548
5	Береза, дуб	береза - 90%; дуб - 10%	28	90	1	лещина, липа, рябина, средний	-	151.1	6429
								152	573

1	2	3	4	5	6	7	8	9	10
6	Береза, дуб	береза - 90%; дуб - 10%	27	85	1	лещина, рябина, крушина ломкая, средний	-	151.1	109
9	Береза + липа	100%	28	90	1	лещина, рябина, средний	-	151.1	23141
10	Береза, дуб + липа	береза - 80%; дуб + липа - 20%	27	береза, дуб - 90, липа - 30	1	лещина, рябина, липа, средний	-	151.1	3741
13	Береза, дуб, осина	береза - 80%, дуб - 10%; осина - 10%	28	береза, дуб - 90, осина - 70	1	лещина, липа, крушина ломкая, средний	-	151.1 151.2	2149 180
14	Дуб, береза + сосна	дуб - 70%; береза + сосна - 30%	26	дуб - 110, береза -85	1	лещина, рябина, крушина ломкая, средний	-	151.2 329	302 150
Квартал 12									
2	Линия электропере- дач, ширина 50,0 м, протяженность 0,7 км, заросшая	-	-	-	-	-	-	109 752	895 6056
7	Береза + липа + ель	100%	27	береза - 85, липа - 50	1	лещина, свидина, крушина ломкая, средний	уборка захламле ния	752	13173

1	2	3	4	5	6	7	8	9	10
9	Лесные культуры: сосна, береза	сосна - 90%; береза - 10%	26	61	1	рябина, крушина ломкая, средний	-	752	551
10	Дуб, береза + ива древовидная	дуб - 70%; береза + ива древовидная - 30%	18	дуб, береза - 50, ива древовидная - 35	1	ива кустарниковая, средний	-	752	864
11	Береза, осина + дуб	береза - 90%; осина + дуб - 10%	26	береза - 85, осина - 65	1	крушина ломкая, рябина, средний	-	109	1643
	Культуры под пологом: липа	100%	16	34	2			752	16016
12	Береза	100%	26	85	1	рябина, крушина ломкая, средний	-	752	6537

1	2	3	4	5	6	7	8	9	10
13	Береза + ель + осина	100%	24	75	1	рябина, крушина ломкая, средний	-	752	8666
14	Осина	100%	6	15	1	-	-	752	1405
16	Лесные культуры: сосна + береза + ель	100%	20	62	1	рябина, крушина ломкая, средний	-	752	3176
17	Береза	100%	26	85	1	рябина, средний	-	752	8332
19	Осина, береза + ива древовидная	осина - 70%; береза + ива древовидная - 30%	16	35	1	-	-	309	223
23	Дорога автомобильная, искусственное покрытие, общего пользования, асфальтобетонная, ширина 10,0 м, протяженность 0,2 км, удолетворительное	-	-	-	-	-	-	202.1	20
								309	507
								379	68
Квартал 13									
1	Дуб, липа, береза + осина	дуб - 50%; липа - 30%; береза + осина - 20%	26	дуб, липа - 120, береза - 90, осина - 75	1	лещина, крушина ломкая, бересклет, густой	-	202.1	11524
								309	137

1	2	3	4	5	6	7	8	9	10
2	Дуб, липа, береза + липа	дуб - 70%; липа - 20%; береза + липа - 10%	26	дуб - 120, липа, береза - 90, липа - 45	1	лещина, крушина ломкая, бересклет, густой	-	202.1	9997
3	Береза, дуб, липа + осина	береза - 60%; дуб - 20%; липа + осина - 20%	27	береза, дуб, липа - 90, осина - 75	1	лещина, крушина ломкая, средний	-	202.1	5626
4	Дуб, липа, береза + клен	дуб - 50%; липа - 40%; береза + клен - 10%	26	дуб, липа - 120, береза - 90, клен - 70	1	лещина, бересклет, крушина ломкая, средний	-	202.1	18691
5	Липа, дуб + береза	липа - 70%; дуб + береза - 30%	26	90	1	лещина, крушина ломкая, средний	-	202.1	4582
6	Липа, дуб, береза + клен	липа - 60%; дуб - 30%; береза + клен - 10%	27	85	1	лещина, крушина ломкая, бересклет, средний	-	202.1 204	22945 136
7	Липа, дуб, береза	липа - 60%; дуб - 30%; береза - 10%	27	90	1	лещина, крушина ломкая, средний	-	202.1	2567
8	Липа, дуб, береза + липа + клен	липа - 70%; дуб - 20%; береза + липа + клен - 10%	26	90	1	лещина, рябина, крушина ломкая, средний	-	202.1	7311

1	2	3	4	5	6	7	8	9	10
13	Дуб, липа, береза + осина	дуб - 50%; липа - 30%; береза + осина - 20%	26	дуб, липа - 120, береза - 90, осина - 75	1	лещина, крушина ломкая, бересклет, густой	-	752 309	3135 305
21	Дорога автомобильная, искусственное покрытие, общего пользования, асфальтобетонная, ширина 15,0 м, протяженность 0,7 км, удовлетворительное	-	-	-	-	-	-	202.1 381 752	88 2175 185 1
Квартал 14									
1	Дуб, липа, береза	дуб - 50%; липа - 30%; береза - 20%	25	120	1	рябина, лещина, жимолость, средний	-	202.1	1399
2	Поляна для отдыха	-	-	-	-	-	устройство мест отдыха	202.1	373
7	Болото, низинное, осоковое, зарастание 10% ива кустарниковая	-	-	-	-	-	-	202.3 202.5 310.2 310.3	871 334 12 42
8	Липа, дуб, береза	липа - 60%; дуб - 30%; береза - 10%	26	90	1	лещина, липа, рябина, средний	-	202.1	1028

1	2	3	4	5	6	7	8	9	10
15	Береза, дуб + осина + липа	береза - 90%; дуб + осина + липа - 10%	28	85	1	липа, рябина, жимолость, средний	-	202.3	1122
	Липа	100%	15	40	2			310.3	76
Квартал 15									
2	Береза + липа + клен	береза + липа + клен - 100%	27	90	1	подлесок: свидина, крушина ломкая, рябина, средний	-	108	290
								700	24
21	Береза, осина, дуб, ясень + сосна	береза - 50%; осина - 30%; дуб - 10%; ясень + сосна - 10%	береза - 27, осина - 21, дуб - 16, ясень - 14	береза - 85, осина, дуб, ясень - 40	1	подлесок: рябина, крушина ломкая, редкий	-	86	315
Подольское лесничество, участокное лесничество: Томилинское									
категория защитности – леса, расположенные в защитных полосах лесов									
<p>Виды использования: заготовка древесины (включая СОМ), заготовка и сбор недревесных лесных ресурсов, заготовка пищевых лесных ресурсов и сбор лекарственных растений, осуществление видов деятельности в сфере охотничьего хозяйства, ведение сельского хозяйства (сенокосение пчеловодство), осуществление научно-исследовательской деятельности, образовательной деятельности, осуществление рекреационной деятельности; выращивание посадочного материала лесных растений (саженцев, сеянцев), выполнение работ по геологическому изучению недр, разработка месторождений и полезных ископаемых, строительство и эксплуатация водохранилищ и иных искусственных водных объектов, а также гидротехнических сооружений морских терминалов, речных портов, причалов; строительство, реконструкция, эксплуатация линейных объектов, осуществление религиозной деятельности, изыскательские работы</p>									
Квартал 23									

1	2	3	4	5	6	7	8	9	10
17	Сосна, береза + дуб низкоствольный + липа	сосна - 90%; береза + дуб низкоствольный + липа - 10%	26	80	1	подрост: дуб - 100%; подлесок: рябина, крушина ломкая, густой	-	54 56	10 121 334
24	Сосна, сосна, береза	сосна - 60%; сосна - 30%; береза - 10%	сосна, береза - за - 26, сосна - 27	сосна, береза - 85, сосна - 130	1	подрост: дуб - 100%; подлесок: малина, клен, рябина, густой	-	54 56 57 346	1928 910 190 3
27	Сосна, сосна, береза + липа + осина + сосна + липа	сосна - 80%; сосна - 10%; береза + липа + осина + сосна + липа - 10%	26	сосна - 75, сосна - 130, береза - 70, сосна - 160, липа - 40	1	подрост: дуб - 100%; подлесок: рябина, крушина ломкая, бересклет, густой	-	346	1
Квартал 24									
14	Сосна, сосна + береза + ель	сосна - 60%; сосна + береза + ель - 40%	сосна - 28, сосна, ель - 26	сосна - 120, сосна - 85, ель - 110	1	подрост: дуб - 80%, ель - 20%; подлесок: крушина ломкая, рябина, брусника, средний	-	757.1	8186
	Береза, дуб, ель	береза - 50%; дуб - 40%; ель - 10%	береза - 20, дуб, ель - 17	45	2				

1	2	3	4	5	6	7	8	9	10
15	Сосна, сосна, липа + липа	сосна - 70%; сосна - 20% липа + липа - 10%	сосна - 27, сосна - 25, липа + липа - 24	сосна - 110, сосна, липа - 80, липа - 50	1	подрост: липа - 70%, дуб - 30%; подлесок: брусника, рябина, крушина ломкая, средний		757.2	10174
16	Поляна для отдыха	-	-	-	-	-	устройт во мест отдыха	757.2	252
17	Сосна + береза + дуб + сосна + ель	сосна + береза + дуб + сосна + ель - 100%	25	сосна - 65, сосна - 110	1	подрост: дуб - 70%, липа - 30%; подлесок: крушина ломкая, рябина, малина, средний	-	757.1	1003
18	Поляна для отдыха	-	-	-	-	подлесок: ива козья (ракита), редкий	устройт во мест отдыха	184	156
								187.1	126
								187.2	27
								757.1	5620
								757.2	897
								757.3	957
19	Единичные деревья: береза	береза - 100%	18	60	-				
								187.1	1193
	Сосна, сосна, береза + сосна + береза	сосна - 40%; сосна - 20%; береза + сосна + береза - 40%	сосна - 28, сосна - 25, береза - 27	сосна - 110, сосна - 80, береза - 75, сосна - 40	1	подрост: липа - 60%, дуб - 30%, клен - 10%; подлесок: рябина, бузина, жимолость, средний	-	757.2	3195

1	2	3	4	5	6	7	8	9	10
30	Сосна + ель + дуб + сосна + ель + липа	сосна + ель + дуб + сосна + ель + липа - 100%	27	сосна - 90, сосна - 130, липа - 50	1	подрост: дуб - 80%, липа - 20%; подлесок: рябина, малина, брусника, густой	-	55 339 757.1	10 122 6 96
Квартал 26									
1	Сосна + береза + липа	сосна + береза + липа - 100%	26	сосна, береза - 75, липа - 40	1	подлесок: рябина, крушина ломкая, бузина, средний	-	757.2	10396
2	Ольха черная + сосна + береза	ольха черная + сосна + береза - 100%	23	65	1	подлесок: ива козья (ракита), средний	-	186 757.2	98 238
3	Сосна, береза + липа + дуб	сосна - 60%; береза + липа + дуб - 40%	сосна - 26, береза, липа - 25	сосна - 85, береза - 70, липа - 40	1	подлесок: рябина, крушина ломкая, бузина, средний	-	186 757.2	1219 11263
5	Береза + сосна + ольха черная + осина	береза + сосна + ольха черная + осина - 100%	25	75	1	подлесок: рябина, малина, крушина ломкая, средний	-	757.2	3559
6	Сосна, сосна, береза + сосна + липа + дуб	сосна - 70%; сосна - 20%; береза + сосна + липа + дуб - 10%	сосна, береза, сосна, липа - 27, сосна - 26	сосна - 110, сосна, береза - 85, сосна - 140, липа - 40	1	подрост: дуб - 60% липа - 40%; подлесок: лещина, рябина, брусника средний	-	757.2	10

1	2	3	4	5	6	7	8	9	10
7	Береза, липа, сосна	береза - 80%; липа - 10%; сосна - 10%	Бере- за - 26, липа - 25, сосна - 27	80	1	подлесок: крушина ломкая, лещина, рябина, средний	-	757.2	5522
8	Липа, береза + сосна + дуб + сосна	липа - 70%; береза + сосна + дуб + сосна - 30%	липа - 25, бере- за - 26	липа, береза - 80, сосна - 140	1	подлесок: лещина, рябина, брусника средний	-	757.2	13384
12	Поляна для отдыха	-	-	-	-	-	устройст- во мест отдыха	757.2	730
13	Липа, дуб, сосна, береза	липа - 60%; дуб - 20%, сосна - 10%; береза - 10%	26	липа, дуб, сосна - 110, береза - 85	1	подлесок: рябина, крушина ломкая, брусника, средний	-	757.2	6285
	Липа, дуб	липа - 90%; дуб - 10%	8	30	2				
16	Сосна, липа, береза	сосна - 70%; липа - 20%; береза - 10%	сосна, бере- за - 26, липа - 25	сосна - 120, липа - 110, береза - 80	1	подлесок: крушина ломкая, лещина, рябина, густой	-	757.2	3828
	Липа, береза	липа - 70%; береза - 30%	липа - 10, бере- за - 8	30	2				

Квартал 27

1	2	3	4	5	6	7	8	9	10
3	Сосна, сосна, береза + ель + дуб + липа	сосна - 60%; сосна - 20%; береза + ель + дуб + липа - 20%	сосна - 26, сосна - 28, береза - 26	сосна - 80, сосна - 140, береза - 75, ель - 100, липа - 50	1	подрост: дуб - 80% липа - 20%; подлесок: рябина, крушина ломкая, густой	-	56 57	4378 659
5	Сосна, сосна, береза + липа + дуб	сосна - 60%; сосна - 10%; береза + липа + дуб - 30%	сосна, береза - 24, сосна - 27	сосна, береза - 70, сосна - 100, липа - 40	1	подлесок: рябина, черемуха, брусника, густой	-	56 57	4186 912
12	Сосна, береза	сосна - 60%; береза - 40%	сосна - 24, береза - 25	65	1	подрост.: липа - 60% дуб - 40%; подлесок: рябина, крушина ломкая, густой	-	261 392	1853 20
14	Поляна для отдыха	-	-	-	-	-	устройство во мест отдыха	261 392	2796 40
15	Сосна + береза + дуб низкорослый - липа	сосна + береза + дуб - 100%	27	95	1	подлесок: рябина, брусника, средний	-	60 261	216 1184
16	Липа, дуб + липа + клен + липа + сосна	липа - 100%; липа - 90%; дуб + липа + клен + липа + сосна - 10%	8 липа - 24, дуб - 25	15 липа - 85, дуб, липа - 100, клен - 50, сосна - 90	2 1	подрост: клен - 80% липа - 20%; подлесок: крушина ломкая, брусника, рябина, средний	-	262 60	835 359

1	2	3	4	5	6	7	8	9	10
17	Ольха черная, береза, сосна	Ольха черная - 60%; береза - 30%; сосна - 10%	ольха черная, сосна - 25, береза - 23	80	1	подлесок: ива козья (ракита), средний	-	60	407
Квартал 28									
1	Лесные культуры: сосна + береза + сосна	сосна + береза + сосна - 100%	24	сосна, береза - 66, сосна - 110	1	подлесок: рябина, свидина, акация желтая, густой	-	55 58 165 757.1	544 310 8 11224
2	Сосна, береза + липа + береза	сосна - 90%, береза + липа + береза - 10%	сосна - 27, береза, липа - 26	сосна - 120, береза - 85, липа - 50	1	подлесок: крушина ломкая, ива козья (ракита), лещина, густой	-	184	714
	Липа, дуб	липа - 60%; дуб - 40%	8	30	2			757.1	1852

1	2	3	4	5	6	7	8	9	10
5	Сосна, сосна, береза + липа	сосна - 50%; сосна - 20%; береза + липа - 30%	сосна - 25, сосна - 26, береза, липа - 23	сосна, береза - 70, сосна - 110, липа - 40	1	подрост: дуб-100%; подлесок: рябина, крушина ломкая, лещина, густой	-	58 165 756 757.1	10 638 4700 728 21595
6	Сосна, береза + сосна	сосна - 80%; береза + сосна - 20%	сосна - 27, береза + сосна - 26	сосна - 100, береза - 85, сосна - 130	1	подрост: липа - 60%, дуб - 40%; подлесок: крушина ломкая, рябина, бузина, густой	-	757.1	889
7	Береза, липа, сосна + липа + дуб	береза - 60%; липа - 10%; сосна + липа + дуб - 30%	береза - 25, липа - 24, сосна, липа - 26	береза, липа - 85, сосна - 100, липа - 40	1	подлесок: крушина ломкая, рябина, лещина, густой	-	165 757.1	2871 11284
8	Болото переходное, осоко-сфагновое, зарастание 15% ива кустарниковая	-	-	-	-	-	-	757.1	140
9	Сосна, береза + липа + дуб + береза	сосна - 90%; береза + липа + дуб + береза - 10%	26	сосна - 100, береза - 85, липа - 40	1	подлесок: крушина ломкая, рябина, густой	-	757.1	73

1	2	3	4	5	6	7	8	9	10
11	Береза, сосна	береза - 80%; сосна - 20%	береза - 9, сосна - 6	20	1	подлесок: ива козья (ракита), густой	-	165	3258
12	Береза, липа, сосна	береза - 5%; липа - 10%; сосна - 40%	береза, сосна - 26, липа - 22	береза - 80, липа - 70, сосна - 90	1	подлесок: рябина, крушина ломкая, брусника, средний	-	165	6505
	Липа, дуб	липа - 80%; дуб - 20%	8	30	2			757.1	4213
14	Береза, сосна	береза - 80%; сосна - 20%	25	75	1	подлесок: ива козья (ракита), рябина, средний	-	165	11179
17	Ольха черная, береза + сосна + осина	ольха черная - 70%; береза + сосна + осина - 30%;	ольха черная - 25, береза - 22	80	1	подлесок: ива козья (ракита), крушина ломкая, средний	-	165	12247
21	Поляна для отдыха	-	-	-	-	ива кустарниковая, редкий	устройст- во мест отдыха	184	416
	единичные деревья: береза	береза - 100%	18	60	-				
Квартал 31									
1	Сосна, береза	сосна, береза - 100%	26	75	1	-	-	757.2	18581
3	Сосна, береза	сосна - 80%; береза - 20%	сосна - 23, береза - 21	65	1	подлесок: рябина, крушина ломкая, малина, густой	-	757.2	14614
Квартал 32									

1	2	3	4	5	6	7	8	9	10
1	Сосна, береза	сосна, береза - 100%	26	80	1	подлесок: рябина, бузина, малина, средний	-	757.2	17430
2	Линия электропередач, ширина 25,0 м, протяженность 1,3 км, заросшая	-	-	-	-	-	-	757.2	576
3	Сосна, береза	сосна, береза - 100%	22	75	1	подлесок: крушина ломкая, малина, рябина, густой	-	757.2	1266
	Сосна, береза, ива древовидная	сосна - 50%; береза - 30%; ива древовидная - 20%	сосна, береза - 5, ива древовидная - 4	10	2				
15	Прочие земли	-	-	-	-	-	-	757.2	108
Квартал 33									
1	Сосна, береза	сосна - 70%; береза - 30%	сосна - 25, береза - 23	65	1	подлесок: рябина, крушина ломкая, бузина, средний	-	757.2	1600
16	Линия электропередач, ширина 25,0 м, протяженность 0,9 км, чистая	-	-	-	-	-	-	757.2	1213
Квартал 38									

1	2	3	4	5	6	7	8	9	10
1	Дорога автомобильная общего пользования, асфальтобетонная, ширина 10,0 м, протяженность 0,3 км	-	-	-	-	-	-	60 261 392	895 415 10
2	Сосна, липа + липа + дуб + береза	сосна - 90%; липа + липа + дуб + береза - 10%	сосна - 26, липа + липа + дуб - 24	сосна - 100, липа, дуб - 80, липа - 50	1	подрост: липа - 90%, ясень - 10%; подлесок: рябина, крушина ломкая, брусника, средний	-	60	4624
3	Липа, сосна, береза + дуб + осина + липа	липа - 70%; сосна - 20%; береза + дуб + осина + липа - 10%	липа - 25, сосна - 26, береза, липа - 27	липа, береза - 80, сосна - 90, липа - 50	1	подрост: липа - 100%; подлесок: рябина, брусника, средний	-	165	9332
4	Береза, ольха черная + сосна	береза - 50%; ольха черная + сосна - 50%	береза - 23, ольха черная - 24	85	1	подлесок: ива козья (ракита), крушина ломкая, густой	-	165	1391

1	2	3	4	5	6	7	8	9	10
13	Липа, дуб низкостволь- ный, сосна	липа - 80%; дуб низкостволь- ный - 10%; сосна - 10%	липа, дуб низ- кост- воль- ный - 23, сосна - 25	липа, сосна - 80, дуб низкостволь- ный - 95	1	подрост: липа - 70%, клен - 20%, дуб - 10%; подлесок: рябина, крушина ломкая, средний	-	60	1218
14	Сосна, береза, дуб низкостволь- ный	сосна - 70%; береза - 20%; дуб низкостволь- ный - 10%	сосна - 27, бере- за - 26, дуб низ- кост- воль- ный - 23	90	1	подрост: дуб - 40% липа - 40%, клен - 20%; подлесок: рябина, бузина, брусника, средний	-	165	24705
22	Липа, дуб низкостволь- ный, сосна	липа - 50%; дуб низкостволь- ный - 20%; сосна - 30%	липа - 24, дуб низ- кост- воль- ный - 23, сосна - 26	85	1	подлесок: крушина ломкая, лещина, рябина, средний	-	165	4889
	Липа, дуб	липа 90%; дуб - 10%	липа - 7, дуб - 6	20	2			173	142

1	2	3	4	5	6	7	8	9	10
23	Сосна, береза, дуб низкоствольный, липа + липа + дуб	сосна - 50%; береза - 30%; дуб низкоствольный - 10%; липа + липа + дуб - 10%	сосна, береза - 26, дуб низкоствольный - 21, липа - 24	сосна, береза, дуб низкоствольный, липа - 80, липа - 30	1	подлесок: рябина, крушина ломкая, брусника, густой	-	165 167 251 264	25140 642 1365 9032
27	Береза, сосна	береза - 90%; сосна - 10%	17	65	1	подлесок: ива козья (ракита), средний	-	165 167 264 165	7044 86 2134 1269
31	Болото переходное, осоко- сфагновое, зарастание 30% береза	-	-	-	-	-	-	-	-
35	Дорога автомобильная общего пользования, асфальтобетонная, ширина 10,0 м, протяженность 1,6 км	-	-	-	-	-	-	165	1418

Квартал 41

1	2	3	4	5	6	7	8	9	10
11	Береза, сосна + дуб низкоствольный + липа + береза + липа	береза - 70%; сосна + дуб низкоствольный + липа + береза + липа - 30%	26	береза, сосна - 90, береза - 50	1	подлесок: рябина, крушина ломкая, береза, густой	-	165 264 266	13392 7512 554
18	Липа, липа, дуб низкоствольный, осина, береза, береза	липа - 50%; липа - 10%; дуб низкоствольный - 10%; осина - 10%; береза - 10%; береза - 10%	липа, осина, береза - 21, липа, дуб низ- кост- воль- ный - 23, бере- за - 25	липа, осина, береза - 60, липа, дуб низкостволь- ный - 90, береза - 80	1	подлесок: крушина ломкая, рябина, средний	-	264	2106
Квартал 49									
2	Береза, дуб низкоствольный, липа, осина + сосна	береза - 70%; дуб низкоствольный - 10%; липа - 10%; осина + сосна - 10%	береза, осина - 26, дуб низ- кост- воль- ный - 24, липа - 23	85	1	подрост: липа - 100%	-	165	21982
	Липа	липа - 100%	11	25	2			264 266	9942 56

1	2	3	4	5	6	7	8	9	10
3	Сосна, береза	сосна - 60%; береза - 40%	26	90	1	подрост: липа - 100%	-	264	102
	Липа	липа - 100%	12	25	2				
4	Береза, сосна, липа + сосна	береза - 50%; сосна - 30%; липа + сосна - 20%	бере- за - 25, сосна - 26, липа - 22	90	1	подрост: липа - 100%; подлесок: крушина ломкая, -редкий	-	264	2090
10	Липа, береза, дуб низкостволь- ный	липа - 40%; береза - 30%; дуб низкостволь- ный - 30%	липа - 24, бере- за - 26, дуб низ- кост- воль- ный - 20	90	1	подрост: липа - 100%; подлесок: крушина ломкая, липа, средний	-	165 264	5128 3664
11	Береза, сосна	береза - 70%; сосна - 30%	бере- за - 26, сосна - 25	85	1	подрост: липа - 100%; подлесок: крушина ломкая, рябина, редкий	-	264	834

1	2	3	4	5	6	7	8	9	10
12	Сосна, береза	сосна - 60%; береза - 40%	24	80	1	подрост: липа - 100%; подлесок: рябина, крушина ломкая, средний	-	264	8155
16	Сосна, береза	сосна - 50%; береза - 50%	сосна - 24, бере- за - 23	90	1	подрост: дуб - 100%; подлесок: крушина ломкая, рябина, средний	-	165 264	6995 1978
21	Липа, береза, дуб низкостволь- ный	липа - 60%; береза - 30%; дуб низкостволь- ный - 10%	липа - 21, бере- за - 24, дуб низ- кост- воль- ный - 22	80	1	подрост: липа - 100%; подлесок: липа, крушина ломкая, средний	-	165 264	11324 1870
25	Сосна, береза + липа	сосна - 60%; береза + липа - 40%	23	75	1	подлесок: липа, густой	-	165 169	5224 152

1	2	3	4	5	6	7	8	9	10
26	Береза, липа, дуб низкоствольный, сосна	береза - 50%; липа - 30%; дуб низкоствольный - 10%; сосна - 10%	Береза - 25, липа - 23, дуб низкоствольный - 24, сосна - 26	80	1	подлесок: липа, густой	-	165 264 265	19784 2579 420
27	Липа, береза, дуб низкорослый + сосна	липа - 70%; береза - 20%; дуб низкорослый + сосна - 10%	липа - 24, береза - 26, дуб низкоствольный - 25	95	1	подлесок: липа, крушина ломкая, густой	-	165 264 265	1914 10455 190
30	Сосна, липа, береза, дуб низкоствольный	сосна - 60%; липа - 20%; береза - 10%; дуб низкоствольный - 10%	сосна - 23, липа - 21, береза - 22, дуб низкоствольный - 20	75	1	подлесок: липа, густой	-	165 264	9104 2611

1	2	3	4	5	6	7	8	9	10
31	Липа, дуб низкостволь- ный, береза, сосна	липа - 60%; дуб низкостволь- ный - 20%; береза - 10%; сосна - 10%	липа - 22, дуб низко- стволь- ный - 23, бере- за - 25, сосна - 25	75	1	подрост: клен остролистый - 100%; подлесок: липа, густой	-	165 172	10 1051 1091
32	Сосна, липа, дуб низкостволь- ный, береза	сосна - 50%; липа - 30%; дуб низкостволь- ный - 10%; береза - 10%	сосна - 23, липа - 21, бере- за - 22, дуб низко- стволь- ный - 22	90	1	липа, густой	-	165 172 264	7430 33 4018
33	Береза + сосна	100%	20	70	1	ива кустарниковая, средний	-	165 172 264	5900 246 1697
34	Сосна, береза	сосна - 90%; береза - 10%	22	70	1	подрост: клен остролистый - 100%; подлесок: крушина ломкая, рябина, средний	-	165 264	1805 402

1	2	3	4	5	6	7	8	9	10
35	Береза, липа, дуб низкоствольный, сосна	береза - 40%; липа - 10%; дуб низкоствольный - 40%; сосна - 10%	береза - 24, липа - 21, дуб низкоствольный - 20, сосна - 23	80	1	подрост: клен остролистый - 100%; подлесок: крушина ломкая, густой	-	194 257	5337 2088
Квартал 50									
26	Сосна, береза, дуб низкоствольный, липа	сосна - 50%; береза - 30%; дуб низкоствольный - 10%; липа - 10%	24	85	1	крушина ломкая, рябина, средний	-	194 257	1 1670
Квартал 59									
17	Дуб низкоствольный, липа, береза + береза + липа + сосна	дуб низкоствольный - 70%; липа - 20%; береза + береза + липа + сосна - 10%	Дуб низкоствольный - 21, липа - 23, береза + береза + сосна - 24	Дуб низкоствольный, липа - 80, береза - 90, береза - 60, сосна - 120	1	подлесок: рябина, крушина ломкая, брусника, средний	-	64	72
	Липа, дуб, клен остролистный + береза	липа - 60%; дуб - 20%; клен остролистный	липа, клен остролистный	30	2				

1	2	3	4	5	6	7	8	9	10
		липа + береза - 20%	липа - 12, дуб - 11						
Квартал 60									
1	Липа, береза, дуб низкоствольный, сосна + сосна	липа - 40%; береза - 20%; дуб низкоствольный - 10%; сосна + сосна - 30%	липа - 24, береза - 26, дуб низкоствольный - 22, сосна - 25	липа, береза - 75, дуб низкорослый, сосна - 95, сосна - 140	1	подлесок: бруслика, рябина, крушина ломкая, редкий	-	194 196	18940 1125
	Липа, клен остролиственный, дуб низкоствольный	липа - 60%; клен остролистный - 20%; дуб низкоствольный - 20%	липа, клен остролистный - 12, дуб низкоствольный - 11	35	2			257	6512
2	Сосна, сосна, липа, береза	сосна - 30%; сосна - 20%; липа - 30%; береза - 20%	25	сосна - 75, сосна - 120, липа, береза - 65	1	подрост: липа - 100%; подлесок: рябина, крушина ломкая, бересклет, средний	-	257	5

1	2	3	4	5	6	7	8	9	10
7	Ольха черная, береза, ива древовидная	ольха черная - 70%; береза - 20%; ива древовидная - 10%	ольха черная - 24, береза - 23, ива древовидная - 17	ольха черная, береза - 85, ива древовидная - 65	1	подлесок: рябина, ива козья (ракита), крушина ломкая, средний	-	194 257	5027 1601
10	Липа, липа, береза, дуб низкоствольный, сосна + осина	липа - 20%; липа - 20%; береза - 30%; дуб низкоствольный - 20%; сосна + осина - 10%	липа - 25, липа - 20, береза, сосна - 26, дуб низкоствольный - 23	липа, береза - 85, липа - 55, сосна - 95, осина - 55	1	подрост: липа - 60%, клен остролиственный - 20%, дуб - 20%; подлесок: рябина, брусника, крушина ломкая, средний	-	194 195 257 258	22106 136 11473 610

1	2	3	4	5	6	7	8	9	10
14	Липа, дуб низкостволь- ный, береза	липа - 40%; дуб низкостволь- ный - 40%; береза - 20%	23	липа - 75, дуб низкостволь- ный - 95, береза - 85	1	рябина, крушина ломкая, бересклет, средний	-	194	2873
	Липа	100%	12	35	2			257	1073
15	Липа, береза + дуб низкостволь- ный + сосна	липа - 70%; береза + дуб низкостволь- ный + сосна - 30%	23	липа, береза - 65, дуб низкостволь- ный - 85	1	рябина, крушина ломкая, бересклет, средний	-	194 257	1783 1865
Квартал 63									
3	Липа, липа, береза, дуб низкостволь- ный, осина + сосна	липа - 30%; липа - 20%; береза - 30%; дуб низкостволь- ный - 10%; осина + сосна - 10%	липа, осина - 24, липа 20, бере- за - 25, дуб низко- стволь- ный - 22,	липа, береза - 85, липа - 55	1	подрост: клен остролистный - 60%, липа - 40%; подлесок: рябина, крушина ломкая, брусника, редкий	-	194 257 326 393	7255 1071 63 283
4	Береза, липа + осина + дуб низкостволь- ный	береза - 90%; липа + осина + дуб низкостволь- ный - 10%	бере- за - 23, липа - 20	55	1	подлесок: рябина, крушина ломкая, брусника, средний	-	194 257	4002 1556
5	Липа, береза, дуб низкостволь- ный + осина +	липа - 50%; береза - 30%; дуб низкостволь- ный + осина +	липа - 24, бере- за - 26, дуб	липа - 85, дуб низкостволь- ный - 95, осина - 55	1	подлесок: рябина, крушина ломкая,	-	194 257	8610 2549

1	2	3	4	5	6	7	8	9	10
	клен остролистный	клен остролистный - 20%	низко- стволь- ный - 23			брусника, средний			
6	Береза, липа + сосна + дуб низкостволь- ный	береза - 50%; липа + сосна + дуб низкостволь- ный - 50%	25	85	1	подрост: липа - 60%; клен остролистный - 20%; дуб - 20%; подлесок: рябина, крушина ломкая, бересклет, средний	-	194 257	1378 5019
10	Линия электропере- дач, ширина 50,0 м, протяженность 0,6 км, заросшая	-	-	-	-	-	-	284	54

1	2	3	4	5	6	7	8	9	10
12	Липа, дуб низкостволь- ный, береза	липа - 50%; дуб низкостволь- ный - 30%; береза - 20%	липа - 23, дуб низко- стволь- ный - 22, береза - 24	липа, береза - 75, дуб низкостволь- ный - 85	1	подрост: липа - 60%, клен остролистный - 20%, дуб низкостволь- ный - 20%; подлесок: рябина, брусника, крушина ломкая, редкий	-	194 326	4466 1312
13	Береза, осина, ива древовидная + липа	береза - 70%; осина - 20%; ива древовидная + липа - 10%	береза - 13, осина - 12, ива древов- вид- ная - 9	30	1	подлесок: ива козья (ракита), крушина ломкая, средний	-	194 326	5291 1731
14	Липа, береза, дуб низкостволь- ный + липа + клен остролистный	липа 50%; береза 30%; дуб низкостволь- ный + липа + клен остролист- ный - 20%	липа, дуб низ- кост- воль- ный - 23, бере- за - 24	липа - 75, дуб низкостволь- ный - 95, липа - 45	1	подлесок: рябина, крушина ломкая, брусника, редкий	-	194 326	12021 2907

1	2	3	4	5	6	7	8	9	10
15	Береза, липа, дуб низкоствольный + сосна	береза - 60%; липа - 30%; дуб низкоствольный + сосна - 10%	Береза - 25, липа - 24, дуб низкоствольный - 23	береза, липа - 75, дуб низкоствольный - 95	1	подлесок: рябина, брусника, редкий	-	326 365 366	10 35 216 42
16	Линия электропередач, ширина 30,0 м, протяженность 0,1 км, чистая	-	-	-	-	-	-	284	6
Квартал 70									
4	Береза, дуб низкоствольный, осина, липа + сосна	береза - 60%; дуб низкоствольный - 20%; осина - 10%; липа + сосна - 10%	береза - 26, дуб низкоствольный - 23, осина - 25, липа - 22	береза, дуб низкоствольный, осина - 90, липа - 60, сосна - 120	1	подрост: липа - 100%; подлесок: рябина, крушина ломкая, жимолость, редкий	-	174 284	902 13
Виноградовское лесничество, участковое лесничество: Виноградовское сельское категория защитности – леса, расположенные в защитных полосах лесов									

1	2	3	4	5	6	7	8	9	10
<p>Виды использования: заготовка древесины (включая СОМ), заготовка и сбор недревесных лесных ресурсов, заготовка пищевых лесных ресурсов и сбор лекарственных растений, осуществление видов деятельности в сфере охотничьего хозяйства, ведение сельского хозяйства (сенокосение пчеловодство), осуществление научно-исследовательской деятельности, образовательной деятельности, осуществление рекреационной деятельности; выращивание посадочного материала лесных растений (саженцев, семян), выполнение работ по геологическому изучению недр, разработка месторождений и полезных ископаемых, строительство и эксплуатация водохранилищ и иных искусственных водных объектов, а также гидротехнических сооружений морских терминалов, речных портов, причалов; строительство, реконструкция, эксплуатация линейных объектов, осуществление религиозной деятельности, изыскательские работы</p>									
Квартал 4									
16	Береза, сосна + осина	береза - 70%; сосна + осина - 30%	бере- за - 26, сосна - 25	70	1	рябина, крушина ломкая, средний	-	328	72

»;

4) таблицу 3 «Характеристика земель лесного фонда по данным Комитета лесного хозяйства Московской области (Подольское лесничество, участковое лесничество: Коробовское, квартал 11; Подольское лесничество, участковое лесничество: Томилинское, квартал 27), предполагаемых к переводу из состава земель лесного фонда в земли с категорией «Земли населенных пунктов», изложить в следующей редакции:

Характеристика земель лесного фонда по данным Комитета лесного хозяйства Московской области (Подольское лесничество, участковое лесничество: Коробовское, квартал 11; Подольское лесничество, участковое лесничество: Томилинское, квартал 27), предполагаемых к переводу из состава земель лесного фонда в земли с категорией «Земли населенных пунктов»

Выдел	Состав, особенности выдела	Количественная доля в составе древостоя пород деревьев	Высота, м	Возраст	Урл	Подрост., подлесок	Хозяйственные мероприятия	Номер образуемого участка	Площадь лесного выдела в границах
1	2	3	4	5	6	7	8	9	10
Подольское лесничество, участковое лесничество: Коробовское									
категория защитности – леса, расположенные в защитных полосах лесов									
<p>Виды использования: заготовка древесины (включая СОМ), заготовка и сбор недревесных лесных ресурсов, заготовка пищевых лесных ресурсов и сбор лекарственных растений, осуществление видов деятельности в сфере охотничьего хозяйства, ведение сельского хозяйства (сенокосение пчеловодство), осуществление научно-исследовательской деятельности, образовательной деятельности, осуществление рекреационной деятельности; выращивание посадочного материала лесных растений (саженцев, сеянцев), выполнение работ по геологическому изучению недр, разработка месторождений и полезных ископаемых, строительство и эксплуатация водохранилищ и иных искусственных водных объектов, а также гидротехнических сооружений морских терминалов, речных портов, причалов; строительство, реконструкция, эксплуатация линейных объектов, осуществление религиозной деятельности, изыскательские работы</p>									
Квартал 11									
14	Дуб, береза + сосна	дуб - 70%; береза + сосна - 30%	26	дуб - 110, береза - 85	1	лещина, рябина, крушина ломкая, средний	-	343	2
Подольское лесничество, участковое лесничество: Томилинское									
категория защитности – леса, расположенные в защитных полосах лесов									

1	2	3	4	5	6	7	8	9	10
<p>Виды использования: заготовка древесины (включая СОМ), заготовка и сбор недревесных лесных ресурсов, заготовка пищевых лесных ресурсов и сбор лекарственных растений, осуществление видов деятельности в сфере охотничьего хозяйства, ведение сельского хозяйства (сенокосение пчеловодство), осуществление научно-исследовательской деятельности, образовательной деятельности, осуществление рекреационной деятельности; выращивание посадочного материала лесных растений (саженцев, семян), выполнение работ по геологическому изучению недр, разработка месторождений и полезных ископаемых, строительство и эксплуатация водохранилищ и иных искусственных водных объектов, а также гидротехнических сооружений морских терминалов, речных портов, причалов; строительство, реконструкция, эксплуатация линейных объектов, осуществление религиозной деятельности, изыскательские работы</p>									
Квартал 27									
12	Сосна, береза	сосна - 60%; береза - 40%	сосна - 24, береза - 25	65	1	подрост: липа - 60% дуб - 40%; подлесок: рябина, крушина ломкая, густой	-	399	73
14	Поляна для отдыха	-	-	-	-	-	устройство мест отдыха	399	134

»;

5) таблицу 4 «Характеристика земель лесного фонда по данным Комитета лесного хозяйства Московской области Подольское лесничество, участковое лесничество: Богдановское, квартал 17, 24; Подольское лесничество, участковое лесничество: Видновское, квартал 31, 32; Подольское лесничество, участковое лесничество: Коробовское, квартал 2, 3, 6, 7, 8, 11, 12, 13, 15; Подольское лесничество, участковое лесничество: Томилиное, квартал 27, 28, 32, 33, 38, 63, 64, 70, Подольское лесничество, Подольское сельское участковое лесничество, квартал 9), предполагаемых к установлению на них публичных сервитутов и не подлежащих переводу из состава земель лесного фонда в земли с категорией «Земли промышленности, энергетики, транспорта, связи, радиовещания, телевидения, информатики, земли для обеспечения космической деятельности, земли обороны, безопасности и земли иного специального назначения», изложить в следующей редакции:

Характеристика земель лесного фонда по данным Комитета лесного хозяйства Московской области Подольское лесничество, участковое лесничество: Богдановское, квартал 17, 24; Подольское лесничество, участковое лесничество: Видновское, квартал 31, 32; Подольское лесничество, участковое лесничество: Коробовское, квартал 2, 3, 6, 7, 8, 11, 12, 13, 15; Подольское лесничество, участковое лесничество: Томилинское, квартал 27, 28, 32, 33, 38, 63, 64, 70, Подольское лесничество, Подольское сельское участковое лесничество, участковое лесничество: Томилинское, квартал 9), предполагаемых к установлению на них публичных сервитутов и не подлежащих переводу из состава земель лесного фонда в земли с категорией «Земли промышленности, энергетики, транспорта, связи, радиовещания, телевидения, информатики, земли для обеспечения космической деятельности, земли обороны, безопасности и земли иного специального назначения»

Выдел	Состав, особенности выдела	Количественная доля в составе древостоя пород деревьев	Высота, м	Возраст	Курс	Подрост., подросток	Хозяйственные мероприятия	Номер публичного сервитута, подлежащего установлению	Площадь лесного выдела в границах объекта
1	2	3	4	5	6	7	8	9	10
Подольское лесничество, участковое лесничество: Богдановское									
категория защитности – леса, расположенные в защитных полосах лесов									
Виды использования: заготовка древесины (включая СОМ), заготовка и сбор недревесных лесных ресурсов, заготовка пищевых лесных ресурсов и сбор лекарственных растений, осуществление видов деятельности в сфере охотничьего хозяйства, ведение сельского хозяйства (сенокосение пчеловодство), осуществление научно-исследовательской деятельности, образовательной деятельности, осуществление рекреационной деятельности; выращивание посадочного материала лесных растений (саженцев, сеянцев), выполнение работ по геологическому изучению недр, разработка месторождений и полезных ископаемых, строительство и эксплуатация водохранилищ и иных искусственных водных объектов, а также гидротехнических сооружений морских терминалов, речных портов, причалов; строительство, реконструкция, эксплуатация линейных объектов, осуществление религиозной деятельности, изыскательские работы									
Квартал 17									
2	Береза, осина + дуб + ольха серая(белая)	береза - 90%; осина + дуб + ольха серая (белая) - 10%	28	береза, осина - 90; ольха серая (белая) - 50	1	лещина, рябина, крушина ломкая, средний	-	563 564	1659 1608
18	Береза, осина, ольха серая (белая)	береза - 60%; осина - 30%; ольха серая (белая) - 10%	25	береза, осина - 75, ольха серая (белая) - 50	1	лещина, жимолость, крушина ломкая, средний	-	563 564	996 866

1	2	3	4	5	6	7	8	9	10
23	Дуб, береза + ольха серая (белая)	дуб - 90%; береза + ольха серая (белая) - 10%	25	дуб, береза - 100, ольха серая (белая) - 65	1	лещина, средний	-	564	92
27	Линия электропередач, ширина 20,0 м, протяженность 0,4 км, заросшая	-	-	-	-	-	-	564	45
Квартал 24									
7	Линия электропередач, ширина 145,0 м, протяженность 0,5 км, чистая	-	-	-	-	-	-	209*	3086
								206*	360
								207*	2731
								213*	7
								212*	180
Подольское лесничество, участковое лесничество: Богдановское									
категория зашитности – леса, расположенные в зеленых зонах									
<p>Виды использования: заготовка древесины (включая СОМ), заготовка и сбор недревесных лесных ресурсов, заготовка пищевых лесных ресурсов и сбор лекарственных растений, осуществление видов деятельности в сфере охотничьего хозяйства, ведение сельского хозяйства (сенокосные пчеловодство), осуществление научно-исследовательской деятельности, образовательной деятельности, осуществление рекреационной деятельности; выращивание посадочного материала лесных растений (саженцев, сеянцев), выполнение работ по геологическому изучению недр, разработка месторождений и полезных ископаемых, строительство и эксплуатация водохранилищ и иных искусственных водных объектов, а также гидротехнических сооружений морских терминалов, речных портов, причалов; строительство, реконструкция, эксплуатация линейных объектов, осуществление религиозной деятельности, изыскательские работы</p>									
Квартал 17									
13	Ольха серая + береза + ива древовидная	ольха серая - 100%, береза, ива древовидная - менее 5%	17	50	1	подлесок (средний): ива кустарниковая, рябина, крушина ломкая	-	2077*	165
								2078*	94
14	Дуб + осина + береза + ольха серая	дуб - 60%, осина - 20%, береза - 20%, ольха серая - менее 5%	дуб -36, осина - 28, береза - 24	дуб, осина - 100, береза - 70	1	подлесок (средний): лещина, рябина, жимолость	-	2077*	1

1	2	3	4	5	6	7	8	9	10
16	Береза + осина + дуб	береза + осина + дуб - 100%	28	85	1	подлесок (средний): лещина, рябина, жимолость	-	1122 1123 1124 2059* 2075*	46 1645 2 192 1
17	Береза + осина + дуб	Береза - 90%, осина - 10%	береза - 26, осина - 25	70	1	подлесок (средний): рябина, крушина ломкая, жимолость	-	1122 1123 2059* 2063* 2071* 2075*	297 1078 1608 11 1 699
Подольское лесничество, участковое лесничество: Видновское									
категория защитности – леса, расположенные в защитных полосах лесов									
<p>Виды использования: заготовка древесины (включая СОМ), заготовка и сбор недревесных лесных ресурсов, заготовка пищевых лесных ресурсов и сбор лекарственных растений, осуществление видов деятельности в сфере охотничьего хозяйства, ведение сельского хозяйства (сенокосение пчеловодство), осуществление научно-исследовательской деятельности, образовательной деятельности, осуществление рекреационной деятельности; выращивание посадочного материала лесных растений (саженцев, сеянцев), выполнение работ по геологическому изучению недр, разработка месторождений и полезных ископаемых, строительство и эксплуатация водохранилищ и иных искусственных водных объектов, а также гидротехнических сооружений морских терминалов, речных портов, причалов; строительство, реконструкция, эксплуатация линейных объектов, осуществление религиозной деятельности, изыскательские работы</p>									
Квартал 31									
1	Береза + липа	береза + липа - 100%	25	65	1	подлесок: липа, крушина ломкая, средний	-	744	2710
	Культуры под пологом: липа	липа - 100%	16	45	2			557* 585* 598*	856 53 9622
2	Линия электропередач, ширина 80,0 м, протяженность 0,2 км, заросшая	-	-	-	-	-	-	743 510* 519* 540* 574* 585* 596* 598*	671 11 58 409 2605 3715 843 6744

1	2	3	4	5	6	7	8	9	10
3	Поляна для отдыха	-	-	-	-	подлесок: рябина, крушина ломкая, редкий	-	508*	8
4	Болото	-	-	-	-	-	-	596*	2576
5	Береза + липа + осина	береза + липа + осина - 100%	25	65	1	подлесок: липа, лещина, средний	-	743	4143
7	Поляна для отдыха	-	-	-	-	-	-	519*	1442
8	Береза + липа	береза + липа - 100%	27	85	1	подлесок: липа, рябина, средний	-	540*	6
	Культуры под пологом: липа	липа - 100%	16	50	2		-	596*	25
9	Береза + дуб + липа	береза + дуб + липа - 100%	28	85	1	подлесок: липа, крушина ломкая, рябина, редкий	-	727	630
11	Липа, дуб низкоствольный, береза + клен остролиственный	липа - 70%; дуб низкоствольный - 20%; береза + клен остролиственный - 10%	липа - 25, дуб низкоствольный - 24, береза - 26	75	1	подлесок: липа, рябина, лещина, средний	-	743	10
								571*	1576
								596*	2728
15	Береза, липа + дуб низкоствольный + осина	береза 80%; липа + дуб низкоствольный + осина - 20%	береза - 27, липа - 26	85	1	-	-	727	1421
	Культуры под пологом: ель, липа	ель - 70%; липа - 30%	15	54	2			528*	197
	Лесные культуры: липа, береза	липа - 70%; береза - 30%	липа - 22, береза - 27	липа - 64, береза - 90	1	подлесок: крушина ломкая, лещина, рябина, редкий	-	571*	44
								589*	2234
								592*	3888
								596*	4748
16	Лесные культуры: липа, береза	липа - 70%; береза - 30%	липа - 22, береза - 27	липа - 64, береза - 90	1	подлесок: крушина ломкая, лещина, рябина, редкий	-	589*	290
								592*	5168
								503*	3
								588*	3894
								589*	4532
								592*	1372

1	2	3	4	5	6	7	8	9	10
21	Береза	береза - 100%	27	85	1	подлесок: крушина ломкая, липа, редкий	-	588*	1163
40	Линия электропередач, ширина 50,0 м, протяженность 0,1 км, чистая	-	-	-	-	-	-	744	189
41	Линия электропередач, ширина 30,0 м, протяженность 0,2 км, заросшая	-	-	-	-	-	расчист- ка	598*	2517
								444	22
								744	1515
Квартал 32									
1	Линия электропередач ширина - 15,0 м, протяженность 0,6 км, заросшая	-	-	-	-	-	расчист- ка	561	26
								231*	8
								230*	710
2	Береза + осина + ель	береза + осина + ель - 100%	27	85	1	подлесок: липа, рябина, черемуха средний	-	561	65
								230*	13
7	Сосна + береза + осина	сосна + береза + осина - 100%	26	63	1	подлесок: крушина ломкая, черемуха, липа, средний	проход- ная рубка, 2 очередь 15%	227*	1007
10	Линия электропередач ширина 150,0 м, протяженность 0,6 км, чистая	-	-	-	-	-	-	226*	3444
								225*	149
								227*	1385
Подольское лесничество, участковое лесничество: Коробовское									
категория защитности – леса, расположенные в защитных полосах лесов									

1	2	3	4	5	6	7	8	9	10
<p>Виды использования: заготовка древесины (включая СОМ), заготовка и сбор недревесных лесных ресурсов, заготовка пищевых лесных ресурсов и сбор лекарственных растений, осуществление видов деятельности в сфере охотничьего хозяйства, ведение сельского хозяйства (сенокосение пчеловодство), осуществление научно-исследовательской деятельности, образование посадочного материала лесных растений (саженцев, семян), выполнение работ по рекреационной деятельности; выращивание плодовых культур, строительство и эксплуатация объектов, строительство объектов водоснабжения и иных геологическому изучению недр, разработка месторождений и полезных ископаемых, строительство и эксплуатация портов, причалов; строительство, реконструкция, эксплуатация линейных объектов, осуществление религиозной деятельности, изыскательские работы</p>									
Квартал 2									
4	Сосна, береза, липа	сосна - 80%; береза - 10%; липа - 10%	сосна - 25, береза 26, липа - 23	85	1	подлесок: лещина, рябина, малина, средний	-	36*	958
5	Береза + сосна	береза + сосна - 100%	27	85	1	подлесок: рябина, малина, жимолость, средний	-	38* 36* 37* 39* 40*	10 191 1994 757 1
6	Береза, сосна	береза - 90%; сосна - 10%	26	85	1	рябина, малина, крушина ломкая, средний	-	36* 37* 39*	989 1313 110
7	Поляна для отдыха	-	-	-	-	лещина, малина, рябина	устрой- ство мест отдыха	34* 36* 37*	45 480 537
13	Линия электропередач, ширина 40,0 м, протяженность 0,1 км, заросшая	-	-	-	-	-	-	8* 12*	2135 12

1	2	3	4	5	6	7	8	9	10
14	Дорога автомобильная, искусственное покрытие, общего пользования, асфальтобетонная, ширина 15,0 м, протяженность 0,2 км	-	-	-	-	-	-	8* 12* 28*	1721 311 1142
15	Линия электропередач, ширина 30,0 м, протяженность 0,2 км, чистая	-	-	-	-	-	-	34* 8* 32* 35* 12* 29* 28*	252 122 21 3 527 2110 2048
16	Береза, сосна	береза - 80%; сосна - 20%	26	85	1	лещина, рябина, малина, средний	-	31* 34* 36* 33* 37* 29* 9* 8*	8 130 588 317 143 252 174 2793
17	Линия электропередач, ширина 50,0 м, протяженность 0,1 км, заросшая	-	-	-	-	-	-	-	-
18	Сосна	100%	27	90	1	малина, рябина, лещина, средний	-	31* 32* 30* 29*	20 49 254 506

1	2	3	4	5	6	7	8	9	10
Квартал 3									
2	Линия электропередач, ширина 60,0 м, протяженность 0,8 км, чистая	-	-	-	-	-	-	86* 90* 82* 109* 85* 83* 94* 101* 110* 84* 95* 97* 98* 80* 81* 1091 2002* 2035* 111*	101 1980 4019 3254 3088 55 15 2549 1128 1063 159 2938 2527 293 3853 10 146 30 3251
4	Лесные культуры: лиственница	100%	23	50	1	-	-	1093 2033*	215 7
5	Лесные культуры: липа, дуб + береза	липа - 70%; дуб + береза - 30%	23	55	1	подрост: дуб - 60%, ель - 40%; подлесок: рябина, клен, средний	-	101*	199

1	2	3	4	5	6	7	8	9	10
6	Лесные культуры: лиственница + береза	лиственница + береза - 100%	23	50	1	-	-	1091	110
	Ель	ель - 100%	8	25	2			2002*	202
								2033*	80
								2035*	30
								1093	487
								82*	211
8	Лесные культуры: сосна + береза	сосна + береза - 100%	25	60	1	подлесок: клен, рябина, брусника, густой	уборка захлам- ления (сухо- стоя)	91*	1488
								85*	132
								92*	445
								96*	102
								94*	132
								93*	496
								95*	164
								97*	207
								89*	52

1	2	3	4	5	6	7	8	9	10
11	Береза, лиственница, ель	береза - 60%; лиственница - 20%; ель - 20%	береза - 26, лиственница - 24, ель - 25	береза - 80, лиственница, ель - 55	1	подлесок: рябина, клен, густой	-	112* 114* 109* 110* 115* 97* 116* 111* 114* 115* 116*	10 35 2119 460 231 3660 134 4821 252 4426 2976 1917
12	Сосна, лиственница, ель + береза	сосна - 40%; лиственница - 40%; ель + береза - 20%	сосна - 25, лиственница, ель - 23	сосна - 85, лиственница, ель - 50	1	-	-		
13	Береза Культуры под пологом: липа	береза - 100% липа - 100%	26 14	85 35	1 2	подлесок: клен, брусника, средний	-	114* 115* 116*	2678 1942 978

1	2	3	4	5	6	7	8	9	10
14	Береза + осина + липа + сосна	береза + осина + липа + сосна - 100%	25	85	1	подлесок: клен, рябина, крушина ломкая, густой	-	114*	778
15	Лесные культуры: лиственница, береза + ель	лиственница - 50%; береза + ель - 50%	лиственница - 25, береза - 26	лиственница - 56, береза - 85	1	подрост: ель - 100%; подлесок: клен, средний	-	114*	476
16	Береза + липа + ель	береза + липа + ель - 100%	26	80	1	-	-	116*	291
	Культуры под пологом: ель	ель - 100%	3	25	2				
23	Береза	береза - 100%	25	70	1	подрост: дуб - 100%; подлесок: рябина, крушина ломкая, средний	-	91*	361
								85*	684
								92*	68
								83*	13
								84*	791
								93*	24
24	Поляна для отдыха	-	-	-	-	-	устрой-ство мест отдыха	87*	5933
								88*	4084
								89*	1536
								83*	17
25	Лесные культуры: сосна	сосна - 100%	24	70	1	подлесок: клен, шиповник, рябина, густой	уборка захлам-ления (сухо-стоя)	84*	226
								83*	709
								1016	4
								84*	30
								87*	303
								80*	93

1	2	3	4	5	6	7	8	9	10
26	Лесные культуры: сосна + липа + береза	100%	23	63	1	шиповник, малина, рябина, густой	уборка захлам- ления (сухо- стоя), уборка захлам- ления	80*	628
27	Болото, низинное, тростниковое	-	-	-	-	-	-	83*	37
29	Береза, сосна	береза - 70%; сосна - 30%	береза - 25, сосна - 24	90	1	Подлесок (густой): рябина, крушина ломкая клен	-	80*	212
30	Поляна для отдыха	-	-	-	-	подлесок: рябина, клен, густой	устрой- ство мест отдыха	80*	4
	Единичные деревья: береза, ива древовидная	береза - 70%; ива древовидная - 30%	береза - 20, ива древовидная - 17	80	-	-	-	1016	170
34	Линия электропередач ширина - 15,0 м, протяженность 0,2 км, чистая	-	-	-	-	-	-	547	23
35	Береза, сосна + липа	береза - 90%; сосна + липа - 10%	береза - 27, сосна + липа - 28	береза, сосна - 75, липа - 45	1	подлесок: липа, клен, густой	-	1090	24
								547	101
								1090	101
Квартал 8									
11	Береза, дуб, липа + липа	береза - 70%; дуб - 20%; липа - 10%	береза - 28, дуб, липа - 26	береза, дуб, липа - 100, липа - 45	1	подлесок: лещина, крушина ломкая, густой	-	565	71
Квартал 11									

1	2	3	4	5	6	7	8	9	10
5	Береза, дуб	береза - 90%; дуб - 10%	28	90	1	лещина, липа, рябина, средний	-	562	147
6	Береза, дуб	береза - 90%; дуб - 10%	27	85	1	лещина, рябина, крушина ломкая, средний	-	562	244
Квартал 12									
1	Лесные культуры: вяз, клен, береза	вяз - 50%; клен - 30%; береза - 20%	24	56	1	рябина, крушина ломкая, средний	-	166*	103
2	Линия электропередач, ширина 50,0 м, протяженность 0,7 км, заросшая	-	-	-	-	-	-	181*	9
								144*	3447
								177*	1502
								145*	8644
								124*	661
								178*	38
								143*	758
2018*	357								
2019*	697								
3	Береза	100%	25	85	1	рябина, крушина ломкая, средний	-	166*	189
4	Лесные культуры: дуб	100%	12	37	1	свидина, крушина ломкая, средний	-	135*	2342
								2018*	916
								135*	171
4	Единичные деревья: береза	100%	26	90	-	-	-	2018*	424
								145*	5463
5	Береза	100%	26	85	1	рябина, крушина ломкая, средний	-	2019*	760

1	2	3	4	5	6	7	8	9	10
10	Дуб, береза + ива древовидная	дуб - 70%; береза + ива древовидная - 30%	18	дуб, береза - 50, ива древовид- ная - 35	1	ива кустарниковая, средний	-	181* 128* 144* 177* 179* 180* 135* 143*	12 487 241 89 45 23 1893 2516
11	Береза, осина + дуб	береза - 90%; осина + дуб - 10%	26	береза - 85, осина - 65	1	крушина ломкая, рябина, средний	-	128* 124*	6927 540
	Культуры под пологом: липа	100%	16	34	2			135* 143*	214 19
12	Береза	100%	26	85	1	рябина, крушина ломкая, средний	-	144* 145*	165 331

1	2	3	4	5	6	7	8	9	10
19	Осина, береза + ива древовидная	осина - 70%; береза + ива древовидная - 30%	16	35	1	-	-	124*	235
22	Озеро	-	-	-	-	-	-	143*	678
23	Дорога автомобильная, искусственное покрытие, общего пользования, асфальтобетонная, ширина 10,0 м, протяженность 0,2 км, удовлетворитель- ное	-	-	-	-	-	-	565	13
Квартал 13									
13	Дуб, липа, береза + осина	дуб - 50%; липа - 30%; береза + осина - 20%	26	дуб, липа - 120, береза - 90, осина - 75	1	лещина, крушина ломкая, бересклет, густой	-	566	2
21	Дорога автомобильная, искусственное покрытие, общего пользования, асфальтобетонная, ширина 15,0 м, протяженность 0,7 км, удовлетворитель- ное	-	-	-	-	-	-	566	6
Квартал 15									

1	2	3	4	5	6	7	8	9	10
1	Лесные культуры: сосна, береза, липа	береза - 100%	17	35	1	подлесок (средний): крушина ломкая, рябина	-	2016*	39
2	Береза + липа + клен	береза + липа + клен - 100%	27	90	1	подлесок: свидина, крушина ломкая, рябина, средний	-	725 2016*	337 1872
3	Лесные культуры: липа, береза + дуб	липа - 90%; береза + дуб - 10%	липа - 19, береза - 26	37	1	подлесок: брусника, крушина ломкая, средний	-	725 2014* 2016*	4 33 1375
8	Береза, липа, ель	береза - 70%; липа - 20%; ель - 10%	26	75	1	свидина, крушина ломкая, рябина, густой	-	2014*	1044
Подольское лесничество, участковое лесничество: Коробовское									
категория зашитности – леса, расположенные в зеленых зонах									
<p>Виды использования: заготовка древесины (включая СОМ), заготовка и сбор недревесных лесных ресурсов, заготовка пищевых лесных ресурсов и сбор лекарственных растений, осуществление видов деятельности в сфере охотничьего хозяйства, ведение сельского хозяйства (сенокосение пчеловодство), осуществление научно-исследовательской деятельности, образовательной деятельности, осуществление рекреационной деятельности; выращивание посадочного материала лесных растений (саженцев, сеянцев), выполнение работ по геологическому изучению недр, разработка месторождений и полезных ископаемых, строительство и эксплуатация водохранилищ и иных искусственных водных объектов, а также гидротехнических сооружений морских терминалов, речных портов, причалов; строительство, реконструкция, эксплуатация линейных объектов, осуществление религиозной деятельности, изыскательские работы</p>									
Квартал 3									
2	Линия электропередач, ширина 60,0 м, протяженность 0,8 км, чистая	-	-	-	-	-	-	2002* 2035*	658 45
3	Лесные культуры: лиственница - 60%, липа - 30%, береза - 10%	лиственница - 60%, липа - 30%, береза - 10%	лиственница - 24, липа - 19, береза - 25	лиственница, липа - 50; береза - 75	1	подлесок (средней): калина, малина, рябина	-	2033*	2

1	2	3	4	5	6	7	8	9	10
4	Лесные культуры: лиственница	лиственница - 100%	23	50	1	-	-	1096	45
6	Лесные культуры: лиственница + береза	лиственница - 100%, береза - менее 5 %	23	50	1	-	-	1098	36
	Ель	ель - 100%	8	25	2	-	-	2033*	4
								2001*	1406
								2035*	37
								2002*	487
								2032*	10
								2033*	655
Квартал 6									
15	Береза + липа	береза + липа - 100%	27	85	1	подлесок (средний): липа, рябина, крушина ломкая	-	1127	1286
16	Береза, осина	береза - 70%; осина - 30%	береза - 27, осина - 23	береза - 85, осина - 50	1	подлесок (средний): липа, рябина, крушина ломкая	-	1127	1079
	Культуры под пологом: липа, дуб	липа - 90%; дуб - 10%	липа - 13, дуб - 12	33	2				
17	Береза, дуб + сосна + липа	береза - 90%; дуб + сосна + липа - 10%	береза - 27, дуб - 25	береза, дуб - 85, липа - 40	1	подлесок (средний): лещина, липа, крушина ломкая	-	1124	724
18	Дуб низко- ствольный, осина, береза + липа	дуб низко- ствольный - 50%; осина - 30%; береза + липа - 20%;	дуб низкостволь- ный - 22, осина - 23, береза - 27	100	1	подлесок (средний): лещина, рябина, жимолость	-	1123	119
								1124	939
Квартал 7									
14	Береза + осина	береза - 60%, осина - 40%	береза - 15, осина - 16	30	1	подлесок (средний): рябина, крушина ломкая	-	2050*	55
								2051*	252
								2065*	64
								2066*	536

1	2	3	4	5	6	7	8	9	10
15	Береза + осина + дуб	береза - 100%, осина, дуб - менее 5 %	28	85	1	подлесок (средний): лещина, жимолость, крушина ломкая	-	2050* 2051* 2055* 2066* 2070* 2071*	16 5855 140 6198 86 375
Квартал 12									
1	Лесные культуры: вяз, клен, береза	Вяз - 50%, калина - 30%, береза - 20%	вяз, береза - 24, клен - 23	56	1	подлесок (средний): рябина, крушина ломкая	-	2018* 2029* 2018*	3372 237 1100
2	Линия электропередач	-	-	-	-	-	-	2018*	186
3	Береза	береза - 100%	25	85	1	подлесок (средний): рябина, крушина ломкая	-	2018*	1100
4	Лесные культуры: дуб		12	37	1	подлесок (средний): крушина ломкая, свидина	-	2018*	6
5	Береза	береза - 100%	26	85	1	подлесок (средний): рябина, крушина ломкая	-	2019*	2018
7	Береза, липа, ель	Береза - 100%, липа, ель - менее 5%	27	береза - 85, липа - 50	1	подлесок (средний): лещина, свидина, крушина ломкая	-	2019*	964
13	Береза, ель, осина	береза - 100%, ель + осина - менее 5%	24	75	1	подлесок (средний): рябина, крушина ломкая	-	2014* 2019*	3888 1425
14	Осина	осина - 100%	6	15	1	-	-	2019*	312
Квартал 15									

1	2	3	4	5	6	7	8	9	10
3	Лесные культуры: липа, береза, дуб	Лесные культуры: липа - 90%, береза - 10%, дуб - менее 5%	37	37	1	подлесок (средний): бересклет, крушина ломкая	-	2015*	222
6	Береза, липа, сосна	береза - 70%, липа - 20%, сосна - 10%	25	85	1	подлесок (средний): рябина, крушина ломкая, рябина	-	2014*	5453
8	Береза, липа, ель	береза - 70%, липа - 20%, ель - 10%	26	75	1	подлесок (густой): свидина, крушина ломкая, рябина	-	2014* 2015*	1170 3
Подольское лесничество, участковое лесничество: Томилинское									
категория защитности – леса, расположенные в защитных полосах лесов									
<p>Виды использования: заготовка древесины (включая СОМ), заготовка и сбор недревесных лесных ресурсов, заготовка пищевых лесных ресурсов и сбор лекарственных растений, осуществление видов деятельности в сфере охотничьего хозяйства, ведение сельского хозяйства (сенокосение пчеловодство), осуществление научно-исследовательской деятельности, образовательной деятельности, осуществление рекреационной деятельности; выращивание посадочного материала лесных растений (саженцев, сеянцев), выполнение работ по геологическому изучению недр, разработка месторождений и полезных ископаемых, строительство и эксплуатация водохранилищ и иных искусственных водных объектов, а также гидротехнических сооружений морских терминалов, речных портов, причалов; строительство, реконструкция, эксплуатация линейных объектов, осуществление религиозной деятельности, изыскательские работы</p>									
Квартал 27									
5	Сосна, сосна, береза + липа + дуб	сосна - 60%; сосна - 10%; береза + липа + дуб - 30%	сосна, береза - 24, сосна - 27	сосна, береза - 70, сосна - 100, липа - 40	1	подлесок: рябина, черемуха, брусника, густой	-	499	675

1	2	3	4	5	6	7	8	9	10
9	Береза, осина, сосна + дуб + липа	береза - 70%; осина - 10%; сосна + дуб + липа - 20%	22	75	1	подлесок: крушина ломкая, рябина, ива козья (ракита), средний	-	499	1152
10	Береза, сосна	береза - 80%; сосна - 20%	13	40	1	подлесок: ива козья (ракита), средний	-	499	564
16	Липа, дуб + липа + клен + липа + сосна	липа - 90%; дуб + липа + клен + липа + сосна - 10%	липа - 24, дуб - 25	липа - 85, дуб, липа - 100, клен - 50, сосна - 90	1	подрост: клен - 80% липа - 20%; подлесок: крушина ломкая, брусника, рябина, средний	-	501	309
17	Ольха черная, береза, сосна	ольха черная - 60%; береза - 30%; сосна - 10%	ольха черная, сосна - 25, береза - 23	80	1	подлесок: ива козья (ракита), средний	-	499	532
Квартал 28									
5	Сосна, сосна, береза + липа	сосна - 50%; сосна - 20%; береза + липа - 30%	сосна - 25, сосна - 26, береза, липа - 23	сосна, береза - 70, сосна - 110, липа - 40	1	подрост: дуб- 100%; подлесок: рябина, крушина ломкая, лещина, густой	-	498	482
7	Береза, липа, сосна + липа + дуб	береза - 60%; липа - 10%; сосна + липа + дуб - 30%	береза - 25, липа - 24, сосна, липа - 26	береза, липа - 85, сосна - 100, липа - 40	1	подлесок: крушина ломкая, рябина, лещина, густой	-	498	334
11	Береза, сосна	береза - 80%; сосна - 20%	береза - 9, сосна - 6	20	1	подлесок: ива козья (ракита), густой	-	498	750
14	Береза, сосна	береза - 80%; сосна - 20%	25	75	1	подлесок: ива козья (ракита), рябина, средний	-	498 500	451 12

1	2	3	4	5	6	7	8	9	10
17	Ольха черная, береза + сосна + осина	ольха черная - 70%; береза + сосна + осина - 30%;	ольха черная - 25, береза - 22	80	1	подлесок: ива козья (ракига), крушина ломкая, средний	-	500	38
Квартал 32									
1	Сосна, береза	сосна, береза - 100%	26	80	1	подлесок: рябина, бузина, малина, средний	-	569	21
2	Линия электропередач, ширина 25,0 м, протяженность 1,3 км, заросшая	-	-	-	-	-	-	749	238
								398*	1963
								395*	368
								749	184
								393*	1957
								394*	2
15	Прочие земли	-	-	-	-	-	-	397*	4
Квартал 33									
1	Сосна, береза	сосна - 70%; береза - 30%	сосна - 25, береза - 23	65	1	подлесок: рябина, крушина ломкая, бузина, средний	-	749	20
								393*	102
								394*	2018
								398*	64
								396*	333
								397*	1127
16	Линия электропередач, ширина 25,0 м, протяженность 0,9 км, чистая	-	-	-	-	-	-	749	263
								393*	4870
								394*	1506
								398*	504
								397*	512

1	2	3	4	5	6	7	8	9	10
Квартал 38									
23	Сосна, береза, дуб низкоствольный, липа + липа + дуб	сосна - 50%; береза - 30%; дуб низкостволь- ный - 10%; липа + липа + дуб - 10%	сосна, береза - 26, дуб низкостволь- ный - 21, липа - 24	сосна, береза, дуб низкоствольный, липа - 80, липа - 30	1	подлесок: рябина, крушина ломкая, брусника, густой	-	509	52
Квартал 63									
3	Липа, липа, береза, дуб низкоствольный, осина + сосна	липа - 30%; липа - 20%; береза - 30%; дуб низкостволь- ный - 10%; осина + сосна - 10%	липа, осина - 24, липа 20, береза - 25, дуб низкостволь- ный - 22,	липа, береза - 85, липа - 55	1	подрост: клен остролистный - 60%, липа - 40%; подлесок: рябина, крушина ломкая, брусника, редкий	-	503	596
4	Береза, липа + осина + дуб низкоствольный	береза - 90%; липа + осина + дуб низкостволь- ный - 10%	береза - 23, липа - 20	55	1	подлесок: рябина, крушина ломкая, брусника, средний	-	502 503	8 237

1	2	3	4	5	6	7	8	9	10
10	Линия электропередач, ширина 50,0 м, протяженность 0,6 км, заросшая	-	-	-	-	-	-	383*	10
								389*	54
								388*	5
								390*	2443
								391*	56
								387*	240
12	Липа, дуб низкоствольный, береза	липа - 50%; дуб низкоствольный - 30%; береза - 20%	липа - 23, дуб низкоствольный - 22, береза - 24	липа, береза - 75, дуб низкоствольный - 85	1	подрост: липа - 60%, клен остролиственный - 20%, дуб низкоствольный - 20%; подлесок: рябина, брусника, крушина ломкая, редкий	-	504	125
13	Береза, осина, ива древовидная + липа	береза - 70%; осина - 20%; ива древовидная + липа - 10%	береза - 13, осина - 12, ива древовидная - 9	30	1	подлесок: ива козья (ракита), крушина ломкая, средний	-	504	1164
14	Липа, береза, дуб низкоствольный + липа + клен остролиственный	липа 50%; береза 30%; дуб низкоствольный + липа + клен остролиственный - 20%	липа, дуб низкоствольный - 23, береза - 24	липа - 75, дуб низкоствольный - 95, липа - 45	1	подлесок: рябина, крушина ломкая, брусника, редкий	-	745	631
								746	155
16	Линия электропередач, ширина 30,0 м, протяженность 0,1 км, чистая	-	-	-	-	-	-	383*	6
								388*	1244

1	2	3	4	5	6	7	8	9	10
4	Липа, береза, дуб низкоствольный, сосна	липа-30%, липа- 20%, береза-30%, дуб низкостволь- ный-20%, сосна- менее 5%	23	Липа-85, липа- 55, береза-85, дуб низкостволь- ный-95, сосна-120	1	подрост: липа - 100%; подлесок: рябина, брусника, средний	-	389* 391* 387*	147 1414 1
Квартал 70									
4	Береза, дуб низкоствольный, осина, липа + сосна	береза - 60%; дуб низкостволь- ный - 20%; осина - 10%; липа + сосна - 10%	береза - 26, дуб низкостволь- ный - 23, осина - 25, липа - 22	береза, дуб низкоствольный, осина - 90, липа - 60, сосна - 120	1	подрост: липа - 100%; подлесок: рябина, крушина ломкая, жимолюсть, редкий	-	383* 389* 385* 388* 386*	13 83 172 15 404
Подольское лесничество, участковое лесничество: Подольское сельское категория зашитности – леса, расположенные в зеленых зонах									
Виды использования: заготовка древесины (включая СОМ), заготовка и сбор недревесных лесных ресурсов, заготовка пищевых лесных ресурсов и сбор лекарственных растений, осуществление видов деятельности в сфере охотничьего хозяйства, ведение сельского хозяйства (сенокосение пчеловодство), осуществление научно-исследовательской деятельности, образовательной деятельности, осуществление рекреационной деятельности; выращивание посадочного материала лесных растений (саженцев, семян), выполнение работ по геологическому изучению недр, разработка месторождений и полезных ископаемых, строительство и эксплуатация водохранилищ и иных искусственных водных объектов, а также гидротехнических сооружений морских терминалов, речных портов, причалов; строительство, реконструкция, эксплуатация линейных объектов, осуществление религиозной деятельности, изыскательские работы									
Квартал 9									
5	Береза	100%	22	55	1	подлесок (средний): рябина, крушина ломкая, жимолюсть	-	1115 2027*	816 2292

Примечание: * Публичный сервитутподлежащий установлению, расположен в границах зон планируемого размещения линейных объектов, подлежащих реконструкции в связи с изменением их местоположения – объектов электроснабжения ПАО «ФСК ЕЭС», объектов электроснабжения ПАО «Россети Московский регион», объектов газоснабжения ООО «Газпром Трансгаз Москва», объектов водоснабжения АО «Мосводоканал».

»;

б) таблицу 5 «Каталог координат поворотных точек границ образуемых земельных участков. Система координат МСК-50» изложить в следующей редакции:

«Таблица 5

Каталог координат поворотных точек границ образуемых земельных участков

Система координат МСК-50

Номер точки	Координаты, м	
	X	Y
1		
1	446712,24	2213543,13
2	446711,28	2213545,53
3	446701,9	2213551,17
4	446687,93	2213560,82
5	446682,81	2213563,98
6	446696,75	2213540,73
1	446712,24	2213543,13
2		
7	446520,49	2213592,72
8	446557,89	2213615,2
9	446551,43	2213625,86
10	446502,54	2213661,24
11	446490,68	2213657,15
12	446462,99	2213663,64
13	446450,81	2213664,03
14	446454,13	2213659,82
15	446482,63	2213628,36
16	446513,18	2213598,88
7	446520,49	2213592,72
3		
17	447352,03	2214388,21
18	447360,28	2214395,16
19	447357,35	2214407,15
20	447363,49	2214417,22
21	447359,87	2214486,96
22	447343,25	2214474,48
23	447335,55	2214468,24
24	447348,55	2214408,69
17	447352,03	2214388,21
4		
25	447439,79	2214542,33
26	447443,74	2214542,94
27	447441,75	2214550,57
28	447438,18	2214555,62
29	447433,18	2214552,31
25	447439,79	2214542,33
5		
30	446392,24	2213428,58
31	446418,82	2213433
32	446414,6	2213439,92
30	446392,24	2213428,58
6		
33	446965,97	2213694,93

Номер точки	Координаты, м	
	X	Y
34	446971,02	2213707,34
35	446980,21	2213726,75
36	446990,31	2213746,16
37	447000,97	2213765,74
38	447036,63	2213832,6
39	447036,19	2213832,53
40	446982,6	2213863,65
41	446954,1	2213897,36
42	446934,54	2213892,74
33	446965,97	2213694,93
7		
43	446939,01	2213589,31
44	446940,62	2213599,11
45	446946,99	2213630,05
46	446952,61	2213628,81
47	446956,91	2213648,34
48	446951,82	2213649,46
49	446954,49	2213660,17
50	446954,98	2213661,76
51	446805,77	2213625,33
52	446807,56	2213580,37
53	446856,38	2213593,1
43	446939,01	2213589,31
8		
54	446842,41	2213024,49
55	446846,14	2213025,38
56	446844,81	2213041,66
57	446843,55	2213057,09
58	446835,27	2213055,3
54	446842,41	2213024,49
9		
18	447360,28	2214395,16
59	447378,38	2214410,41
60	447408,89	2214434,55
61	447438,88	2214456,86
62	447454,84	2214468,06
63	447449,88	2214518,93
26	447443,74	2214542,94
25	447439,79	2214542,33
64	447439,82	2214542,28
65	447411,97	2214524,17
66	447377,16	2214499,95
21	447359,87	2214486,96
20	447363,49	2214417,22

Номер точки	Координаты, м	
	X	Y
19	447357,35	2214407,15
18	447360,28	2214395,16
10		
67	446550,91	2213454,96
68	446517,61	2213507,79
69	446516,89	2213508,95
70	446507,39	2213506,05
71	446500,96	2213503,43
72	446498,16	2213502,39
73	446490,06	2213498,4
74	446519,23	2213449,69
67	446550,91	2213454,96
11		
75	446462,57	2213756,79
76	446455,76	2213767,13
77	446447,95	2213779,39
78	446410,12	2213843,08
79	446385,39	2213828,41
80	446435,89	2213742,03
75	446462,57	2213756,79
12		
81	446728,44	2213522,52
82	446730,91	2213526
83	446729,55	2213534,33
84	446726,23	2213536,29
85	446714,62	2213543,5
1	446712,24	2213543,13
6	446696,75	2213540,73
86	446708,05	2213521,78
87	446712,54	2213519,72
81	446728,44	2213522,52
14		
2465	446106,64	2213215,22
2466	446150,55	2213232,63
2467	446150,14	2213242,59
2468	446152,77	2213263
2469	446158,8	2213282,68
2470	446166,67	2213300,7
2471	446180,25	2213317,63
2472	446195,06	2213331,91
2473	446212,06	2213343,5
2474	446230,77	2213352,06
2475	446250,66	2213357,36
2476	446378,02	2213381,8
2477	446378,51	2213383,01
2478	446380,39	2213382,25
2479	446408,24	2213387,59
2480	446435,67	2213367,56

Номер точки	Координаты, м	
	X	Y
2481	446442,62	2213337,62
2482	446446,22	2213323,46
2483	446448,08	2213316,23
2484	446453,8	2213289
2485	446475,41	2213293,89
2486	446460,85	2213357,97
2487	446459,9	2213363,7
2488	446459,61	2213369,23
2489	446459,95	2213374,9
2490	446460,94	2213380,49
2491	446462,54	2213385,93
2492	446464,77	2213391,16
2493	446467,56	2213396,1
2494	446470,9	2213400,69
2495	446500,12	2213436,43
2496	446505,16	2213441,57
2497	446511,04	2213445,73
2498	446517,57	2213448,76
2499	446519,25	2213449,69
30	446392,24	2213428,58
2500	446243,09	2213401,85
2501	446231,47	2213399,33
2502	446220,36	2213396,14
2503	446209,51	2213392,19
2504	446198,93	2213387,49
2505	446188,72	2213382,08
2506	446178,91	2213375,98
2507	446169,54	2213369,21
2508	446160,66	2213361,81
2509	446152,32	2213353,81
2510	446144,54	2213345,26
2511	446137,38	2213336,19
2512	446130,86	2213326,64
2513	446125,35	2213317,27
2514	446118,88	2213297,24
2515	446106,25	2213258,07
2516	446104,97	2213239,8
2517	446105,69	2213221,51
2465	446106,64	2213215,22
за исключением:		
2518	446318,81	2213404,32
2519	446316,91	2213405,08
2520	446317,68	2213406,99
2521	446319,58	2213406,22
2518	446318,81	2213404,32
16		
88	446744,31	2213525,27
89	446738,44	2213529,1

Номер точки	Координаты, м	
	X	Y
90	446735,08	2213531,07
91	446735,81	2213526,83
92	446739,28	2213524,39
88	446744,31	2213525,27
17		
85	446714,62	2213543,5
93	446713,65	2213544,11
2	446711,28	2213545,53
1	446712,24	2213543,13
85	446714,62	2213543,5
19		
94	446810,36	2213082,12
95	446810,7	2213082,18
96	446837,71	2213087,39
97	446837,37	2213088,95
98	446835,05	2213102,58
99	446835,03	2213102,66
100	446829,43	2213134,63
101	446829,39	2213134,85
102	446825,4	2213156,04
103	446824,77	2213161,01
104	446822,8	2213157,65
105	446814,82	2213139,32
106	446811,9	2213118,94
107	446807,58	2213097,88
108	446809,89	2213083,9
94	446810,36	2213082,12
21		
54	446842,41	2213024,49
58	446835,27	2213055,3
109	446836,98	2213055,67
110	446830,35	2213085,97
95	446810,7	2213082,18
111	446812,64	2213073,34
112	446826,34	2213020,63
54	446842,41	2213024,49
22		
113	446750,5	2213521,24
88	446744,31	2213525,27
92	446739,28	2213524,39
91	446735,81	2213526,83
90	446735,08	2213531,07
83	446729,55	2213534,33
82	446730,91	2213526
81	446728,44	2213522,52
87	446712,54	2213519,72
86	446708,05	2213521,78
6	446696,75	2213540,73

Номер точки	Координаты, м	
	X	Y
5	446682,81	2213563,98
114	446675,92	2213568,24
115	446708,44	2213513,85
116	446739,16	2213519,2
113	446750,5	2213521,24
23		
117	446843,55	2213057,1
118	446843,84	2213063,54
119	446844,57	2213079,68
120	446842,93	2213088,4
96	446837,71	2213087,39
110	446830,35	2213085,97
121	446836,98	2213055,68
117	446843,55	2213057,1
24		
122	447166,95	2214189,11
123	447172,03	2214196,23
124	447183,52	2214211,78
125	447203,54	2214237,45
126	447224,42	2214262,42
127	447246,13	2214286,68
128	447260,26	2214300,8
129	447291,55	2214332,54
130	447319,69	2214359,38
131	447348,64	2214385,35
17	447352,03	2214388,21
24	447348,55	2214408,69
23	447335,55	2214468,24
132	447310,29	2214447,8
133	447278,31	2214419,94
134	447247,36	2214390,95
135	447217,48	2214360,85
136	447192,49	2214335,03
137	447168,77	2214308,14
138	447146,95	2214281,97
139	447126	2214255,09
140	447113,77	2214238,52
141	447108,26	2214230,79
142	447152,94	2214196,09
122	447166,95	2214189,11
25		
143	446536,35	2213667,27
144	446528,73	2213674,15
145	446515,43	2213687,53
146	446502,87	2213701,61
147	446491,1	2213716,34
148	446480,13	2213731,69
149	446471,82	2213743,25

Номер точки	Координаты, м	
	X	Y
150	446463,68	2213755,12
75	446462,57	2213756,79
80	446435,89	2213742,03
151	446484,67	2213658,56
11	446490,68	2213657,15
10	446502,54	2213661,24
9	446551,43	2213625,86
152	446558,38	2213630,44
143	446536,35	2213667,27
26		
153	446379,95	2213765,7
154	446385,8	2213756,27
155	446401,18	2213731,82
156	446414,2	2213712,27
157	446427,81	2213693,12
13	446450,81	2213664,03
158	446458,45	2213663,79
159	446394,09	2213773,88
153	446379,95	2213765,7
27		
68	446517,61	2213507,79
160	446611,6	2213525,55
8	446557,89	2213615,2
7	446520,49	2213592,72
161	446545,63	2213571,52
162	446577,09	2213548,14
163	446589,62	2213539,64
164	446593,06	2213523,4
165	446590,58	2213522,99
166	446543,11	2213515,81
69	446516,89	2213508,95
68	446517,61	2213507,79
28		
167	455091	2217097,25
168	455088	2217176,25
169	455074,77	2217551,06
170	455054,77	2217550,28
171	455055,5	2217530
172	455064	2217293,25
173	455065,5	2217280,75
174	455066,4	2217274,71
175	455067,16	2217259,9
176	455071,63	2217174,54
177	455075,78	2217089,91
167	455091	2217097,25
29		
178	454315,29	2217129,93
179	454301,98	2217145,28

Номер точки	Координаты, м	
	X	Y
180	454276,79	2217171,49
181	454238,13	2217204,15
182	454201,36	2217229,03
183	454162,15	2217249,86
184	454112,55	2217269,76
185	454084,77	2217278,98
186	454058,84	2217290,03
187	454033,9	2217303,18
188	454010,13	2217318,33
189	453987,69	2217335,38
190	453966,72	2217354,22
191	453947,38	2217374,72
192	453933,1	2217392,59
193	453866,43	2217463,08
194	453812,31	2217522,15
195	453776,28	2217562,3
196	453808,03	2217517,17
197	453862,17	2217448,13
198	453933,45	2217363,42
199	454001,73	2217288,24
200	454006,76	2217282,65
201	454030,44	2217256,3
202	454103,59	2217184,24
203	454166,9	2217112,79
204	454170,65	2217111,85
205	454182,72	2217109,73
206	454194,91	2217108,45
207	454207,14	2217108,04
208	454219,37	2217108,47
209	454231,54	2217109,64
210	454243,63	2217111,46
178	454315,29	2217129,93
31		
270	453831,56	2217501,14
271	453812,5	2217528,36
272	453780,13	2217565,83
273	453755,68	2217600,87
233	453726,01	2217634,4
232	453753,61	2217596,61
195	453776,28	2217562,3
194	453812,31	2217522,15
270	453831,56	2217501,14
32		
274	453633,81	2217627,28
275	453639,79	2217630,72
276	453637,97	2217633,58
277	453632,2	2217629,63
278	453633,47	2217627,69

Номер точки	Координаты, м	
	X	Y
274	453633,81	2217627,28
33		
274	453633,81	2217627,28
279	453637,48	2217622,85
280	453639,55	2217624,17
281	453645,5	2217613,4
282	453687,77	2217549,72
283	453720,33	2217503,9
284	453647,69	2217618,28
275	453639,79	2217630,72
274	453633,81	2217627,28
34		
285	454261,95	2216807,01
286	454265,43	2216811,9
211	454270	2216819,96
269	454259,83	2216856,39
268	454217,17	2216934,87
267	454151,04	2217024,18
266	454118,01	2217064,33
265	454066,78	2217116,29
264	454030,74	2217154,63
263	453987,25	2217199,21
262	453964,37	2217222,27
261	453947,29	2217239,33
260	453944,92	2217241,7
259	453907,25	2217281,62
258	453852,13	2217347,42
257	453813,9	2217394,57
256	453783,51	2217434,74
255	453749,36	2217476,41
254	453715,9	2217518,79
253	453670,78	2217581,93
283	453720,33	2217503,9
287	453755,83	2217448
288	453793,02	2217389,43
289	453793,34	2217365,61
290	453783,2	2217336,73
291	453772,51	2217318,87
292	453781	2217304,75
293	453883	2217192,27
294	453883,01	2217192,25
295	453984,04	2217082,2
296	454129,02	2216924,26
297	454233,33	2216832,26
285	454261,95	2216807,01
35		
298	453748,03	2217284,38
299	453703,18	2217223,06

Номер точки	Координаты, м	
	X	Y
300	453720,26	2217210,41
301	453764,42	2217228,47
302	453784,22	2217256,45
298	453748,03	2217284,38
36		
303	453709,32	2217191,28
304	453719,89	2217204,21
305	453701,28	2217220,47
306	453691,65	2217207,29
303	453709,32	2217191,28
37		
307	453697,66	2217176,97
303	453709,32	2217191,28
306	453691,65	2217207,29
308	453680	2217191,35
307	453697,66	2217176,97
38		
309	453741,62	2217176,88
310	453755,4	2217197,88
311	453802,41	2217270,02
312	453806,44	2217276,65
313	453802,66	2217280,82
314	453741,01	2217190,61
315	453735,52	2217182,15
309	453741,62	2217176,88
39		
316	453802,83	2217124,02
317	453757,96	2217162,76
315	453735,52	2217182,15
318	453719,08	2217156,81
319	453716,33	2217152,56
320	453780,64	2217097,91
316	453802,83	2217124,02
40		
321	453804,87	2217127,24
322	453792,63	2217143,34
323	453775,88	2217157,66
324	453762,59	2217162,05
317	453757,96	2217162,76
316	453802,83	2217124,02
321	453804,87	2217127,24
41		
325	453912,27	2217159,89
326	453882,99	2217192,23
327	453879,69	2217195,87
328	453814,15	2217127,56
329	453849,21	2217097,32
325	453912,27	2217159,89

Номер точки	Координаты, м	
	X	Y
42		
330	453973,71	2217058,4
331	453974,62	2217064,62
332	453983,51	2217081,21
333	453946,47	2217122,12
334	453888,63	2217063,33
335	453936,1	2217022,4
330	453973,71	2217058,4
43		
336	453983,43	2216981,59
337	453977,28	2216996,19
338	453971,61	2217020,51
339	453970,84	2217038,89
330	453973,71	2217058,4
335	453936,1	2217022,4
336	453983,43	2216981,59
44		
340	454006,19	2216948,43
341	453983,8	2216967,76
342	453961,83	2216942,31
343	453983,94	2216922,68
340	454006,19	2216948,43
45		
344	454039,25	2216919,88
340	454006,19	2216948,43
343	453983,94	2216922,68
345	454016,61	2216893,67
344	454039,25	2216919,88
46		
346	454072,19	2216891,44
344	454039,25	2216919,88
345	454016,61	2216893,67
347	454048,29	2216865,54
346	454072,19	2216891,44
47		
348	454098,83	2216857,39
349	454083,58	2216871,45
350	454070,6	2216856,89
351	454085,88	2216843,86
348	454098,83	2216857,39
48		
352	454123,75	2216834,39
348	454098,83	2216857,39
351	454085,88	2216843,86
353	454103,13	2216829,14
354	454102,49	2216828,41
355	454111,12	2216821,02
352	454123,75	2216834,39

Номер точки	Координаты, м	
	X	Y
49		
356	454217,59	2216746,35
357	454195,18	2216766,02
358	454205,76	2216768,23
359	454216,04	2216771,55
360	454225,92	2216775,94
361	454235,27	2216781,36
362	454243,99	2216787,74
363	454251,98	2216795,01
364	454259,16	2216803,1
365	454261,93	2216806,98
366	454233,31	2216832,23
367	454222,33	2216817,75
368	454205,54	2216807,08
369	454186,09	2216802,92
370	454173,22	2216804,79
371	454153,97	2216784,32
372	454209,52	2216736,75
356	454217,59	2216746,35
51		
370	454173,22	2216804,79
379	454166,4	2216805,79
380	454148,95	2216814,08
381	454134,26	2216824,7
352	454123,75	2216834,39
355	454111,12	2216821,02
371	454153,97	2216784,32
370	454173,22	2216804,79
52		
377	454293,19	2216665,08
376	454301,32	2216674,27
382	454296,86	2216677,11
383	454286,07	2216685,33
384	454275,47	2216694,51
385	454264,87	2216704,41
386	454248,91	2216718,86
356	454217,59	2216746,35
372	454209,52	2216736,75
377	454293,19	2216665,08
53		
387	453422,25	2216646,57
388	453438,8	2216658,34
389	453449,1	2216676,95
390	453449,44	2216677,49
391	453407,24	2216712,37
392	453417,57	2216695,54
393	453413,14	2216691,12
394	453411,6	2216667,03

Номер точки	Координаты, м	
	X	Y
395	453384,83	2216632,21
396	453380,46	2216626,53
397	453376,69	2216621,89
398	453371,55	2216611,09
399	453374,26	2216599,82
400	453375,98	2216587,91
401	453376,26	2216581,73
402	453375,8	2216569,94
403	453371,49	2216543,61
387	453422,25	2216646,57
54		
404	452587,98	2214469,13
405	452588,34	2214469,31
406	452605,1	2214481,58
407	452618,06	2214494,39
408	452628,8	2214506,82
409	452638,43	2214518,01
410	452647,65	2214527,49
411	452661,01	2214537,78
412	452661,07	2214537,83
413	452586,26	2214521,99
404	452587,98	2214469,13
55		
414	452574,33	2214577,69
415	452517,21	2214562,33
416	452498,81	2214556,71
417	452544,12	2214557,46
418	452576,25	2214565,75
414	452574,33	2214577,69
56		
419	452587,96	2214469,12
420	452586,24	2214521,99
421	452583,3	2214521,36
422	452581,88	2214530,46
423	452528,71	2214517,39
424	452489,36	2214509,04
425	452449,96	2214502,17
426	452429,67	2214497,52
427	452427,86	2214504,77
428	452425,53	2214514,1
429	452339,68	2214491,83
430	452343,2	2214474,92
431	452422,64	2214494,78
432	452445,02	2214478,43
433	452456,73	2214470,79
434	452469,66	2214463,74
435	452488,06	2214456,52
436	452508,34	2214452,19

Номер точки	Координаты, м	
	X	Y
437	452529,14	2214451,32
438	452549,79	2214453,95
439	452569,71	2214460
419	452587,96	2214469,12
57		
440	452579,78	2214543,87
427	452427,86	2214504,77
426	452429,67	2214497,52
425	452449,96	2214502,17
424	452489,36	2214509,04
423	452528,71	2214517,39
422	452581,88	2214530,46
440	452579,78	2214543,87
58		
441	452422,52	2214526,11
442	452544,12	2214557,45
443	452498,79	2214556,7
444	452478,8	2214550,6
445	452420,81	2214532,84
441	452422,52	2214526,11
59		
429	452339,68	2214491,83
428	452425,53	2214514,1
446	452423,09	2214523,8
447	452337,57	2214501,97
448	452339,61	2214492,18
429	452339,68	2214491,83
60		
449	451867,06	2214369,27
450	451676,21	2214319,78
451	451681,01	2214301,54
452	451732,46	2214314,68
453	451798,88	2214290,54
454	451796,13	2214282,85
455	451830,18	2214272,08
456	451843,38	2214317,93
457	451848,9	2214338,24
458	451850,34	2214344,28
459	451872,33	2214349,52
449	451867,06	2214369,27
61		
450	451676,21	2214319,78
449	451867,06	2214369,27
460	451866,49	2214371,41
461	451863,96	2214380,88
462	451803,94	2214365,46
463	451727,94	2214345,44
464	451700,27	2214338,15

Номер точки	Координаты, м	
	X	Y
465	451673,24	2214331,03
466	451675,78	2214321,4
450	451676,21	2214319,78
62		
467	448386,93	2214408,26
468	448389,71	2214408,35
469	448402,63	2214408,77
470	448402,5	2214412,36
471	448402,5	2214412,37
472	448386,77	2214412,26
467	448386,93	2214408,26
63		
473	448402,34	2214416,89
474	448400,14	2214477,57
475	448390,65	2214738,86
476	448383,89	2214955,44
477	448383,78	2214958,83
478	448371,13	2214958,14
479	448386,55	2214416,82
473	448402,34	2214416,89
64		
471	448402,5	2214412,37
473	448402,34	2214416,89
479	448386,55	2214416,82
472	448386,77	2214412,26
471	448402,5	2214412,37
66		
489	444422,9	2203365,08
490	444417,43	2203372,86
491	444419,17	2203364,42
489	444422,9	2203365,08
67		
492	444310,6	2204688,13
493	444311,54	2204691,81
494	444311,54	204693,05
495	444310,62	2204696,74
496	444302,46	2204696,74
497	444301,54	2204693,07
498	444301,52	2204691,82
499	444302,44	2204688,13
492	444310,6	2204688,13
68		
500	444997	2205167,63
501	445015,19	2205172,99
502	445102,8	2205197,01
503	445105,97	2205198,09
504	445103,84	2205204,66
505	445104,3	2205204,78

Номер точки	Координаты, м	
	X	Y
506	445103,09	2205208,99
507	444994,21	2205180,49
500	444997	2205167,63
69		
508	444935,15	2205255,23
509	444914,89	2205249,65
510	444896,89	2205244,28
511	444858,45	2205264,91
512	444851,52	2205264,83
513	444862,12	2205239,23
514	444867,95	2205224,09
515	444868,02	2205223,92
516	444870,66	2205216,81
517	444871,86	2205213,58
518	444936,91	2205232,03
508	444935,15	2205255,23
70		
519	444366,28	2203463,42
520	444358,37	2203477,25
521	444363,44	2203462,19
519	444366,28	2203463,42
71		
522	443913,66	2205056,55
523	443913,28	2205058,64
524	443911,24	2205072,17
525	443908,21	2205071,1
526	443912,01	2205056,14
522	443913,66	2205056,55
72		
527	444465,25	2203289,74
528	444462,42	2203296,26
529	444460,88	2203295,52
530	444462,74	2203288,96
527	444465,25	2203289,74
73		
531	445146,09	2205310,12
532	445137,38	2205310,13
533	445138,25	2205295,41
534	445113,15	2205288,45
535	445084,81	2205281,91
536	445085,99	2205278,35
537	445088,51	2205278,89
538	445090,93	2205269,43
539	445094,22	2205269,97
540	445096,84	2205260,59
541	445142,13	2205274,53
542	445141,39	2205280,94
543	445145,05	2205281,82

Номер точки	Координаты, м	
	X	Y
544	445141,76	2205296,4
545	445145,31	2205297,18
546	445147,53	2205299,37
547	445147,21	2205308,47
548	445145,92	2205308,62
531	445146,09	2205310,12
74		
549	443784,35	2204953,81
550	443786,28	2204954,12
551	443786,75	2204956,99
552	443873,6	2204968,17
553	443897,59	2204972,03
554	443783,64	2204956,6
549	443784,35	2204953,81
75		
555	444450,39	2203303,23
556	444457,54	2203307,29
557	444457,57	2203307,44
558	444455,29	2203312,7
559	444444,64	2203334,2
489	444422,9	2203365,08
491	444419,17	2203364,42
560	444427,02	2203326,32
555	444450,39	2203303,23
76		
561	444148,24	2204186,02
562	444153,73	2204198,06
563	444183,35	2204241,03
564	444202,43	2204271,06
565	444213,46	2204286,6
566	444291,06	2204413,3
567	444233,17	2204384,28
568	444069,4	2204283,3
569	444065,41	2204224,14
570	444080,26	2204158,64
571	444086,87	2204089,17
561	444148,24	2204186,02
77		
572	444511,91	2204628,07
573	444527,44	2204629,15
574	444527,46	2204632,44
575	444526,95	2204647,05
576	444510,97	2204646,07
572	444511,91	2204628,07
78		
577	443589,37	2204870,2
578	443592,44	2204878,58
579	443562,8	2204876,03

Номер точки	Координаты, м	
	X	Y
580	443560,69	2204869,91
577	443589,37	2204870,2
79		
581	444408,96	2203385,71
582	444392,31	2203417,45
583	444399,65	2203383,92
581	444408,96	2203385,71
80		
584	444372,16	2203453,15
519	444366,28	2203463,42
521	444363,44	2203462,19
584	444372,16	2203453,15
81		
585	444824,32	2205216,78
586	444829,04	2205226,78
587	444814,15	2205265,83
588	444807,98	2205265,19
589	444822,53	2205227,03
590	444818,89	2205219,34
585	444824,32	2205216,78
82		
591	445091,01	2205269,14
538	445090,93	2205269,43
537	445088,51	2205278,89
536	445085,99	2205278,35
535	445084,81	2205281,91
592	445062,15	2205276,69
593	445062,83	2205274,25
594	445063,64	2205270,23
595	445065,52	2205261,57
591	445091,01	2205269,14
83		
596	445022,97	2205269,53
597	444945,06	2205257,96
508	444935,15	2205255,23
518	444936,91	2205232,03
598	445025,39	2205253,73
596	445022,97	2205269,53
84		
599	443917,89	2205032,01
522	443913,66	2205056,55
526	443912,01	2205056,14
600	443913,81	2205048,34
599	443917,89	2205032,01
85		
486	444039,74	2204166,01
485	444035,48	2204143,33
484	444031,12	2204089,42

Номер точки	Координаты, м	
	X	Y
601	444043,55	2204165,76
487	444039,9	2204166,84
486	444039,74	2204166,01
86		
602	443839,76	2205175,46
603	443840,36	2205175,64
604	443851,05	2205178,84
605	443845,3	2205201,93
606	443840,89	2205200,96
607	443831,48	2205198,91
602	443839,76	2205175,46
87,1		
7000	443801,08	2204336,28
7001	443798,2	2204323,39
7002	443743,59	2204155,33
7003	443719,62	2204151,29
7004	443695,77	2204146,54
7005	443682,83	2204146,69
7006	443656,08	2204058,5
7007	443666,34	2204065,15
7008	443727,6	2204091,5
7009	443770,95	2204117,35
7010	443798,13	2204157,23
7011	443808,39	2204244,82
7012	443830,73	2204333,85
7000	443801,08	2204336,28
87,2		
7027	443667,99	2204138,5
7028	443647,23	2204130,3
7029	443627,78	2204121,41
7030	443622,28	2204101,42
7031	443609,94	2204056,57
7025	443609,94	2204029,71
7024	443610,78	2204030,02
7023	443622,97	2204036,73
7022	443634,06	2204045,13
7021	443641,42	2204052,62
7020	443646,38	2204060,96
7019	443671,56	2204143,96
7027	443667,99	2204138,5
87,3		
7013	443614,93	2204020,96
7014	443609,94	2204019,1
7015	443609,94	2203937,19
7016	443629,15	2204028,95
7017	443628,39	2204028,36
7013	443614,93	2204020,96
87,4		

Номер точки	Координаты, м	
	X	Y
7005	443682,83	2204146,69
7018	443673,42	2204146,81
7019	443671,56	2204143,96
7020	443646,38	2204060,96
7021	443641,42	2204052,62
7022	443634,06	2204045,13
7023	443622,97	2204036,73
7024	443610,78	2204030,02
7025	443609,94	2204029,71
7014	443609,94	2204019,1
7013	443614,93	2204020,96
7017	443628,39	2204028,36
7016	443629,15	2204028,95
7026	443632,08	2204042,93
7006	443656,08	2204058,5
7005	443682,83	2204146,69
88		
627	444358,56	2203082,06
628	444361,98	2203088,19
629	444367,2	2203096,88
630	444367,48	2203097,39
631	444339,92	2203106,22
632	444340,32	2203105,31
627	444358,56	2203082,06
89		
633	443549,34	2204059,89
634	443556,83	2204060,91
635	443588,33	2204086,34
636	443593,72	2204101,13
637	443571,78	2204083,69
638	443551,14	2204062,3
633	443549,34	2204059,89
90		
639	443527,92	2204947,17
640	443502,92	2204947,02
641	443502,95	2204944,95
642	443527,95	2204945,23
639	443527,92	2204947,17
92		
647	444326,73	2203255,99
648	444338,62	2203259,03
649	444325,91	2203282,22
650	444326,69	2203263,63
647	444326,73	2203255,99
93		
651	444462,22	2203296,72
557	444457,57	2203307,44
556	444457,54	2203307,29

Номер точки	Координаты, м	
	X	Y
652	444460,72	2203296,01
651	444462,22	2203296,72
94		
653	443785,4	2204948,73
549	443784,35	2204953,81
554	443783,64	2204956,6
654	443719,48	2204948,33
653	443785,4	2204948,73
96		
662	444071,84	2204395,43
663	444071,84	2204749,34
664	444067,79	2204899,89
665	443960,43	2204880,42
666	443883,16	2204464,71
667	443852,2	2204351,09
668	444031,71	2204337,91
662	444071,84	2204395,43
97		
669	444494,24	2203242,14
670	444490,5	2203250,79
671	444478,09	2203243,86
672	444471,82	2203260,21
673	444462,97	2203284,16
674	444448,22	2203276,11
675	444468,89	2203227,92
676	444490,66	2203240,41
669	444494,24	2203242,14
98		
677	445095,87	2205264,07
678	445094,23	2205269,94
679	445088,56	2205268,22
680	445090,09	2205262,4
677	445095,87	2205264,07
100		
704	444101,96	2203930,33
705	444111,88	2203887,65
706	444135,84	2203781,95
707	444148,3	2203735,99
708	444171,47	2203746,76
709	444179,49	2203909,86
704	444101,96	2203930,33
102		
714	444250,66	2203500,34
715	444190,7	2203669,2
716	444165,23	2203670,9
717	444167	2203666,23
718	444171,11	2203667,79
719	444183,87	2203634,32

Номер точки	Координаты, м	
	X	Y
720	444204,72	2203586,92
721	444227,91	2203540,61
714	444250,66	2203500,34
103		
722	444523,55	2204742,65
723	444522,94	2204759,46
724	444524,13	2204769,73
725	444529,5	2204794,13
726	444537,54	2204817,79
727	444548,14	2204840,42
728	444561,17	2204861,74
729	444576,47	2204881,49
730	444593,86	2204899,43
731	444613,13	2204915,35
732	444634,03	2204929,04
733	444658,63	2204941,62
734	444663,85	2204943,69
735	444583,09	2204946,97
736	444584,45	2204930,13
737	444517,45	2204919,14
738	444496,92	2204917
739	444512,36	2204741,26
722	444523,55	2204742,65
104		
740	444292,36	2203427,95
741	444297,13	2203419,71
742	444303,45	2203402,8
743	444313,32	2203374,47
744	444317,71	2203357,01
745	444320,52	2203339,23
746	444320,76	2203337,16
747	444343,54	2203345,83
748	444349,58	2203376,67
749	444316,02	2203424,5
740	444292,36	2203427,95
105		
750	443459,02	2204856,04
751	443460,6	2204856,52
752	443564,15	2204879,96
753	443598,12	2204894,1
754	443458,28	2204889,74
750	443459,02	2204856,04
106		
755	444460,3	2205034,61
756	444461,26	2205034,84
757	444460,57	2205040,79
758	444459,84	2205040,6
759	444459,86	2205040,43

Номер точки	Координаты, м	
	X	Y
755	444460,3	2205034,61
107,2		
7029	443627,78	2204121,41
7032	443620,2	2204117,95
636	443593,72	2204101,13
635	443588,33	2204086,34
634	443556,83	2204060,91
633	443549,34	2204059,89
7037	443540,84	2204048,55
7038	443533,32	2204038,51
7039	443527,66	2204028,58
7040	443500,71	2204028,67
7041	443500,7	2204025,67
7042	443597,73	2204025,15
7025	443609,94	2204029,71
7031	443609,94	2204056,57
7030	443622,28	2204101,42
7029	443627,78	2204121,41
107,3		
7014	443609,94	2204019,1
7025	443609,94	2204029,71
7042	443597,73	2204025,15
7041	443500,7	2204025,67
7059	443500,67	2204015,78
7058	443600,53	2204015,58
7014	443609,94	2204019,1
108		
524	443911,24	2205072,17
781	443910,34	2205078,14
782	443907,1	2205099,67
783	443901,93	2205115,45
784	443889,95	2205142,26
525	443908,21	2205071,1
524	443911,24	2205072,17
109		
2523	444236,6	2205197,86
2522	444255,58	2205367,74
2571	444244,2	2205269,48
2572	444207,6	2205273,35
2573	444200,36	2205205,83
2574	444236,83	2205201,76
2523	444236,6	2205197,86
110		
753	443598,12	2204894,1
752	443564,15	2204879,96
579	443562,8	2204876,03
578	443592,44	2204878,58
753	443598,12	2204894,1

Номер точки	Координаты, м	
	X	Y
111		
785	444836,53	2205208,18
786	444843,84	2205210,03
516	444870,66	2205216,81
515	444868,02	2205223,92
514	444867,95	2205224,09
513	444862,12	2205239,23
512	444851,52	2205264,83
787	444849,59	2205269,56
587	444814,15	2205265,83
788	444824,87	2205237,73
789	444829,54	2205226,45
790	444835,25	2205211,6
785	444836,53	2205208,18
112		
794	443588,57	2211964,06
795	443587,89	2211961,2
796	443585,72	2211949,38
797	443591,4	2211956,13
798	443594,43	2211960,31
794	443588,57	2211964,06
113		
799	444188,29	2207659,12
800	444195,39	2207671,21
801	444190,97	2207673,84
802	444149,65	2207694,53
803	444143,75	2207697,21
804	444141,81	2207693,79
805	444170,95	2207677,35
799	444188,29	2207659,12
114		
806	444391,25	2212720,66
807	444459,33	2212760,44
808	444382,33	2212720,47
809	444376,82	2212717,61
810	444384,57	2212716,37
806	444391,25	2212720,66
115		
811	444641,21	2212991,9
812	444640,62	2212982,36
813	444639,36	2212961,78
814	444641,45	2212964,83
815	444642,27	2212977,32
816	444642,42	2212978,74
817	444644,28	2212991,26
811	444641,21	2212991,9
116		
818	444260,87	2207632,39

Номер точки	Координаты, м	
	X	Y
819	444214,02	2207660,17
820	444205,51	2207665,22
821	444199,93	2207654,67
822	444257,41	2207621,91
818	444260,87	2207632,39
117		
2448	445064,64	2212867,45
2449	445062,43	2212871,95
2450	445040,6	2212860,85
2451	445020,95	2212850,86
2452	445004,85	2212843,21
2453	445001,45	2212842,27
2454	444998,41	2212843
2455	444974,73	2212859,19
2456	444950,86	2212848,11
2457	444959,32	2212841,1
2458	444977,66	2212850,58
2459	445000,8	2212835
2448	445064,64	2212867,45
118		
823	446332,05	2213027,78
824	446347,78	2213033,22
825	446356,28	2213046,8
826	446335,01	2213050,85
823	446332,05	2213027,78
119		
827	445070,75	2208338,45
828	445071,26	2208341,54
829	445062,39	2208343,02
830	445061,88	2208339,92
827	445070,75	2208338,45
120		
831	445072,55	2208334,91
832	445072,55	2208336,91
833	445070,55	2208336,91
834	445070,55	2208334,91
831	445072,55	2208334,91
121		
835	445061,98	2208343,03
836	445061,98	2208345,03
837	445059,98	2208345,03
838	445059,98	2208343,03
835	445061,98	2208343,03
122		
839	443872,15	2207831,51
840	443976,56	2207781,67
841	443898,33	2207827,28
842	443884,86	2207829,26

Номер точки	Координаты, м	
	X	Y
843	443875,49	2207834,67
839	443872,15	2207831,51
123		
2428	445164,13	2212630,38
2429	444939,47	2212816,75
2430	444806,5	2212927,07
2431	444727,3	2212973,43
2432	444671,83	2212989,42
2433	444656,81	2212774,62
2434	444679,27	2212785,76
2435	444689,49	2212790,89
2436	444703,66	2212797,9
2437	444711,81	2212801,92
2438	444717,4	2212804,65
2439	444722,88	2212807,32
2440	444726,31	2212809,12
2441	444736,26	2212815,97
2442	444749,54	2212831,29
2443	444768,31	2212840,86
2444	444803,15	2212858,32
2445	444854,47	2212881,51
2446	445098,25	2212678,67
2447	445160,93	2212626,52
2428	445164,13	2212630,38
124		
844	444651,66	2213033,78
845	444627,26	2213031,67
846	444608,97	2213034,67
847	444593,1	2213037,19
848	444563,35	2213040,66
849	444562,75	2213034,54
850	444576,21	2213033,42
851	444650,73	2213020,57
844	444651,66	2213033,78
125		
852	444814,79	2213236,16
853	444833	2213271,96
854	444850,01	2213303,62
855	444848,02	2213304,76
856	444842,78	2213295,59
857	444826,34	2213260,69
858	444815,33	2213266,11
859	444806,5	2213248,17
860	444817,82	2213242,59
852	444814,79	2213236,16
126		
861	444776,97	2213170
862	444775,36	2213178,17

Номер точки	Координаты, м	
	X	Y
863	444769,47	2213177
864	444772,29	2213162,76
861	444776,97	2213170
127		
865	445071,88	2208232,06
866	445076,15	2208238,68
867	445017,39	2208318,8
868	445010,46	2208308,32
869	445049,22	2208262,63
865	445071,88	2208232,06
128		
2408	444483,04	2212693,95
2409	444504	2212704,9
2410	444538,8	2212723,76
2411	444574,44	2212741,66
2412	444592,31	2212751,25
2413	444627,82	2212769,51
2414	444634,84	2212773,04
2415	444646,99	2212972,9
813	444639,36	2212961,78
2416	444633,49	2212866,37
2417	444618,52	2212858,06
2418	444603,52	2212850,25
2419	444587,09	2212842,02
2420	444577,07	2212837
2421	444574,41	2212835,62
2422	444570,53	2212833,34
2423	444566,82	2212830,79
2424	444562,17	2212827
2425	444554,48	2212818,83
2426	444547,79	2212810,05
2427	444536,8	2212800,66
807	444459,33	2212760,44
806	444391,25	2212720,66
2408	444483,04	2212693,95
129		
2460	445183,91	2212654,22
2461	445197,91	2212671,09
2462	445137,98	2212727,8
2463	445039,26	2212821,21
2464	445069,03	2212858,48
2448	445064,64	2212867,45
2459	445000,8	2212835
2458	444977,66	2212850,58
2457	444959,32	2212841,1
2460	445183,91	2212654,22
130		
870	445513,83	2213079,54

Номер точки	Координаты, м	
	X	Y
871	445541,01	2213082,69
872	445514,68	2213086,1
870	445513,83	2213079,54
131		
873	443592,11	2211599,78
874	443594,67	2211588,22
875	443605,81	2211547,7
876	443611,43	2211530,45
877	443633,43	2211547,03
878	443625,29	2211558,92
873	443592,11	2211599,78
132		
879	444179,25	2212615,03
880	444086,82	2212567,04
881	444053,32	2212549,56
882	444019,72	2212531,53
883	443986,19	2212512,51
884	443953,35	2212492,34
885	443924,39	2212472,8
886	443890,9	2212447,92
887	443858,64	2212421,35
888	443827,74	2212393,2
889	443798,29	2212363,54
890	443797,28	2212362,41
891	443875,69	2212344
892	443912,02	2212377,64
893	443958,38	2212414,35
894	444007,42	2212447,38
895	444045,34	2212470,85
896	444083,92	2212493,19
897	444123,14	2212514,4
898	444162,97	2212534,46
899	444207,87	2212557,77
900	444225,62	2212566,99
901	444256,82	2212583,19
902	444282,62	2212595,32
903	444306,66	2212606,9
904	444324,67	2212615,6
905	444342,71	2212624,28
906	444360,65	2212633,12
907	444396,72	2212650,45
908	444432,79	2212667,83
909	444468,44	2212686,32
910	444476,89	2212690,74
911	444386,61	2212713,99
912	444373,79	2212716,03
913	444197,01	2212624,25
914	444195,44	2212627,33

Номер точки	Координаты, м	
	X	Y
915	444177,61	2212618,25
879	444179,25	2212615,03
133		
916	446626,73	2213467,55
917	446636,12	2213467,39
918	446644,83	2213465,6
919	446654,14	2213461,35
920	446663,52	2213454,83
921	446664	2213449,9
922	446670,1	2213450,49
923	446692,95	2213436,71
924	446699,25	2213420,55
925	446708,21	2213402,68
926	446717,33	2213388,08
927	446697,73	2213363,65
928	446680,42	2213349,43
929	446675,73	2213344,87
930	446791,94	2213369,8
931	446778,92	2213472,57
932	446776,79	2213489,38
933	446696,41	2213474,98
934	446685,91	2213477,39
916	446626,73	2213467,55
за исключением:		
935	446769,86	2213400,02
936	446767,81	2213399,99
937	446767,69	2213405,62
938	446769,74	2213405,66
935	446769,86	2213400,02
за исключением:		
939	446754,25	2213380,64
940	446757,07	2213375,95
941	446743,29	2213367,65
942	446740,47	2213372,35
939	446754,25	2213380,64
за исключением:		
943	446770,37	2213370,16
944	446768,32	2213370,13
945	446768,28	2213372,18
946	446770,33	2213372,21
943	446770,37	2213370,16
134		
951	446475,33	2213159,92
952	446615,8	2213187,23
953	446627,75	2213196,44
954	446632,16	2213303,59
955	446613,87	2213287,68
956	446584,28	2213265,98

Номер точки	Координаты, м	
	X	Y
957	446559,98	2213247,75
958	446545,33	2213239,27
959	446543,59	2213238,19
960	446533,66	2213232,57
961	446491,38	2213207,49
962	446469,65	2213194,51
951	446475,33	2213159,92
за исключением:		
963	446606,09	2213226,74
964	446603,96	2213225,51
965	446591,52	2213228,64
966	446590,66	2213230,04
967	446593,67	2213242,39
968	446595,81	2213243,63
969	446608,11	2213240,21
970	446608,96	2213238,84
963	446606,09	2213226,74
за исключением:		
971	446580,19	2213183,22
972	446578,45	2213182,14
973	446577,36	2213183,88
974	446579,1	2213184,96
971	446580,19	2213183,22
135		
975	444102,05	2203930,39
976	444218,54	2204001,66
977	444211,65	2204016,34
978	444220,36	2204019,25
979	444253,18	2204081,26
980	444324,1	2204200,63
981	444341,73	2204228,5
982	444352,22	2204250,03
983	444360,99	2204273,44
984	444368,63	2204305,69
985	444370,29	2204380,64
986	444333,74	2204437,55
987	444333,52	2204437,93
988	444329,73	2204435,74
989	444315,87	2204425,74
566	444291,06	2204413,3
565	444213,46	2204286,6
564	444202,43	2204271,06
563	444183,35	2204241,03
562	444153,73	2204198,06
561	444148,24	2204186,02
571	444086,87	2204089,17
644	444092,88	2204025,94
990	444095,73	2203995,74

Номер точки	Координаты, м	
	X	Y
991	444102,11	2203995,46
975	444102,05	2203930,39
139		
1007	444271,23	2207626,23
1008	444261,38	2207632,08
1009	444257,7	2207621,75
1010	444266,07	2207616,97
1011	444268,86	2207621,18
1007	444271,23	2207626,23
140		
818	444260,87	2207632,39
822	444257,41	2207621,91
1009	444257,7	2207621,75
1008	444261,38	2207632,08
818	444260,87	2207632,39
141		
1012	443553,41	2211697,68
1013	443556,97	2211717,99
1014	443551,24	2211717,36
1012	443553,41	2211697,68
142		
1015	446801,44	2213305,91
1016	446802,79	2213305,91
1017	446812,99	2213302,22
1018	446809,86	2213290,81
1019	446819,21	2213288,24
1020	446815,47	2213382,07
1021	446807,25	2213381,64
1022	446806,57	2213400,97
1023	446814,7	2213401,36
52	446807,56	2213580,37
51	446805,77	2213625,33
1024	446805,53	2213631,41
1025	446803,84	2213648,1
1026	446803,74	2213648,93
1027	446800,47	2213670,71
1028	446794,57	2213712,05
1029	446794,51	2213712,4
1030	446789,36	2213743,97
1031	446781,12	2213794,99
1032	446781,1	2213795,08
1033	446775,97	2213825,78
1034	446767,45	2213885,23
1035	446767,39	2213885,62
1036	446761,2	2213922,82
1037	446753,49	2213978,58
1038	446753,46	2213978,77
1039	446748,99	2214008,66

Номер точки	Координаты, м	
	X	Y
1040	446748,91	2214009,18
1041	446747	2214019,78
1042	446723,35	2214016,08
1043	446712,41	2214014,37
1044	446714,42	2214003,23
1045	446718,83	2213973,69
1046	446721,34	2213955,56
1047	446734,37	2213957,2
1048	446764,08	2213759,35
1049	446780,59	2213649,4
1050	446786,86	2213529,08
1051	446776,63	2213527,56
1052	446777,56	2213497,24
1053	446777,59	2213496,66
1054	446778,33	2213485,03
931	446778,92	2213472,57
1055	446790,47	2213381,42
1056	446796,32	2213382,81
1015	446801,44	2213305,91
143		
1057	444318,8	2204629,03
1058	444328,73	2204624,6
1059	444320,71	2204606,65
1060	444322,61	2204584,3
1061	444326,65	2204500,07
1062	444328,95	2204513,17
1063	444337,31	2204537,9
1064	444349,14	2204563,96
1065	444447,68	2204764,92
1066	444477,32	2204750,38
1067	444480,98	2204645,45
1068	444481,46	2204631,68
1069	444481,45	2204625,95
1070	444490,77	2204626,6
1071	444489,35	2204654,56
1072	444470,39	2204911,21
1073	444301,11	2204756,59
1074	444294,56	2204750,59
1075	444305,74	2204730,67
1076	444310,9	2204721,47
1057	444318,8	2204629,03
144		
390	453449,44	2216677,49
1077	453453,6	2216684,21
1078	453474,37	2216717,74
1079	453502	2216756,67
1080	453532	2216793,81
1081	453564,27	2216829

Номер точки	Координаты, м	
	X	Y
1082	453598,67	2216862,1
1083	453602,36	2216865,23
1084	453606,75	2216860,06
1085	453622	2216873
1086	453617,61	2216878,17
1087	453635,26	2216893,15
1088	453657,96	2216910,6
1089	453681,57	2216927,71
1090	453696,76	2216938,29
1091	453710,55	2216943,6
1092	453719,39	2216945,24
1093	453728,04	2216946,05
1094	453739,41	2216948,21
1095	453747,97	2216951,24
1096	453759,97	2216957,89
1097	453782,79	2216977,52
1098	453797,4	2216986,89
1099	453845,29	2216942,81
1100	453851,45	2216949,62
1101	453838,99	2216960,35
1102	453831,82	2216966,52
1103	453826,52	2216971,12
1104	453807,47	2216986,98
1105	453800,09	2216993,13
1106	453643,34	2217123,89
1107	453631,9	2217102,7
1108	453611,64	2217069,02
1109	453602,91	2217054,85
1110	453602,83	2217054,72
1111	453557,66	2216981,15
1112	453513,21	2216907,89
1113	453483,34	2216862,31
1114	453470,02	2216840,69
391	453407,24	2216712,37
390	453449,44	2216677,49
за исключением:		
1115	453607,25	2216955,43
1116	453601,99	2216955,49
1117	453596,51	2216959,16
1118	453603,72	2216969,93
1119	453612,86	2216963,81
1115	453607,25	2216955,43
145		
1115	453607,25	2216955,43
1119	453612,86	2216963,81
1118	453603,72	2216969,93
1117	453596,51	2216959,16
1116	453601,99	2216955,49

Номер точки	Координаты, м	
	X	Y
1115	453607,25	2216955,43
146		
1057	444318,8	2204629,03
1120	444318,95	2204627,29
1121	444319,42	2204621,78
1059	444320,71	2204606,65
1058	444328,73	2204624,6
1057	444318,8	2204629,03
147		
1122	443828	2204368,43
1123	443830,25	2204378,26
1124	443819,53	2204380,71
1125	443816,64	2204368,08
1126	443823,06	2204366,61
1122	443828	2204368,43
148		
80	446435,89	2213742,03
79	446385,39	2213828,41
1127	446368,18	2213818,2
159	446394,09	2213773,88
1128	446418,11	2213732,8
80	446435,89	2213742,03
149		
1129	443708,64	2211478,07
1130	443696,36	2211512,8
1131	443678,17	2211571,02
1132	443662,14	2211629,87
1133	443651,62	2211688,06
1134	443650,19	2211702,08
1135	443579,69	2211664,73
1136	443579,75	2211663,64
1137	443585,63	2211629,03
873	443592,11	2211599,78
878	443625,29	2211558,92
877	443633,43	2211547,03
876	443611,43	2211530,45
1138	443615,31	2211518,53
1139	443679,48	2211465,26
1129	443708,64	2211478,07
150		
1136	443579,75	2211663,64
1135	443579,69	2211664,73
1140	443576,93	2211663,27
1136	443579,75	2211663,64
151,1		
1141	445248,61	2206915,88
7071	445251,32	2206919,49
7072	445262,92	2206934,95

Номер точки	Координаты, м	
	X	Y
7073	444875,57	2207226,55
7074	444714,1	2207343,91
7075	444746,31	2207395,3
7076	444760,47	2207430,95
7077	444774,61	2207482,73
7078	444782,35	2207535,84
7079	444783,64	2207574,32
7080	444780,33	2207595,91
7081	444772,5	2207615,97
7082	444761,11	2207630,21
7083	444746,93	2207642,08
7084	444736,01	2207649,03
7085	444724,43	2207654,84
7086	444712,32	2207659,44
7087	444699,71	2207662,83
7088	444757,07	2207762,77
7089	444788,15	2207813,27
7090	444812,45	2207851,45
7091	444954,97	2208070,93
7092	444968,39	2208059,65
7093	444990,91	2208086,44
7094	444974,17	2208100,51
7095	445053,08	2208222,03
7096	445061,1	2208234,43
7097	445067,78	2208225,68
865	445071,88	2208232,06
869	445049,22	2208262,63
868	445010,46	2208308,32
7101	445007,8	2208304,32
7102	445014,7	2208295,27
7103	445013	2208292,61
7104	444992,69	2208261,24
7105	444935,81	2208173,65
7106	444924,15	2208183,74
7107	444901,24	2208157,29
7108	444897,74	2208139,47
7109	444891,77	2208140,12
1178	444889,26	2208116,81
1179	444887,34	2208099,01
1180	444863,8	2208062,75
7113	444751,98	2207890,53
7114	444727,15	2207851,52
7115	444695,34	2207799,83
7116	444600,97	2207642,01
7117	444582,51	2207613,34
7118	444562,42	2207588,21
7119	444546,08	2207573,35
7120	444520,82	2207557,26

Номер точки	Координаты, м	
	X	Y
7121	444492,9	2207546,42
7122	444463,4	2207541,25
7123	444404,22	2207548,47
7124	444385,64	2207555,81
7125	444369,12	2207564,13
7126	444342,68	2207578,88
7127	444296,08	2207606,13
7128	444293,9	2207608,2
7064	444292,16	2207611,73
7063	444290,87	2207608,4
7062	444292,4	2207599,71
7061	444289,07	2207589,95
1200	444406,22	2207515,73
1201	444640,66	2207369,57
1202	445080,96	2207043,99
1141	445248,61	2206915,88
151,2		
7061	444289,07	2207589,95
7062	444292,4	2207599,71
7063	444290,87	2207608,4
7064	444292,16	2207611,73
7065	444284,7	2207626,87
7066	444273,14	2207625,1
1007	444271,23	2207626,23
1011	444268,86	2207621,18
1199	444284,35	2207592,94
7061	444289,07	2207589,95
152		
1180	444863,8	2208062,75
1179	444887,34	2208099,01
1178	444889,26	2208116,81
1203	444871,83	2208110,5
1204	444866,97	2208102,95
1205	444863,87	2208104,94
1206	444844,63	2208075,11
1207	444861,86	2208064
1180	444863,8	2208062,75
155		
1227	454202,38	2216602,09
1228	454197,61	2216606,59
1229	454184,76	2216623,11
1230	454180,12	2216628,42
1231	454158,01	2216609,29
1232	454179,38	2216584,58
1227	454202,38	2216602,09
156		
2825	447569,44	2214543,32
2824	447561,94	2214538,55

Номер точки	Координаты, м	
	X	Y
2823	447530,44	2214518,44
2822	447513,87	2214507,69
2856	447538,25	2214471,23
2857	447593,11	2214507,89
2825	447569,44	2214543,32
157		
1233	448098,09	2214951,83
1234	448120,01	2214966,72
1235	448107,91	2214985,21
1236	448085,93	2214970,33
1237	448097,91	2214952,03
1233	448098,09	2214951,83
158		
1238	448276,1	2215393,76
1239	448271,95	2215399,64
1240	448267,45	2215404,8
1241	448247,61	2215391,04
1242	448235,24	2215408,02
1243	448225,57	2215400,97
1244	448202,63	2215429,05
1245	448131,51	2215455,52
1246	448130,11	2215451,77
1247	448200,23	2215425,67
1248	448222,33	2215398,61
1249	448218,67	2215395,95
1250	448239,59	2215367,26
1251	448256,15	2215379,34
1252	448255,87	2215379,73
1238	448276,1	2215393,76
159		
1253	447680,99	2214604,09
1254	447677,67	2214608,65
1255	447659,38	2214596,98
1256	447662,71	2214591,93
1257	447670,22	2214596,86
1258	447670,74	2214596,14
1259	447671,96	2214597,02
1260	447673,31	2214595,16
1261	447682,59	2214601,89
1253	447680,99	2214604,09
160		
1262	455111	2217289,28
1263	455119,5	2217291,39
1264	455175	2217309,65
1265	455152,24	2217378,89
1266	455134,95	2217405,9
1267	455111,95	2217404,64
1268	455109,7	2217445,37

Номер точки	Координаты, м	
	X	Y
1269	455104,61	2217453,32
1262	455111	2217289,28
161		
1266	455134,95	2217405,9
1270	455134,36	2217406,82
1271	455132,36	2217443,32
1272	455125,91	2217442,96
1273	455125,36	2217452,91
1274	455135,18	2217559,5
1275	455131,2	2217559,87
1276	455121,35	2217452,98
1277	455121,92	2217442,74
1278	455111,74	2217442,18
1268	455109,7	2217445,37
1267	455111,95	2217404,64
1266	455134,95	2217405,9
162		
1279	454829,4	2217102,25
1280	454826,53	2217122,41
1281	454870,95	2217145,16
1282	454893,56	2217133,15
1283	454958,24	2217169,68
1284	455018,14	2217204,57
1285	455017,5	2217209,75
1286	455016,5	2217227,75
1287	455019	2217252,25
1288	455040,5	2217273
1289	455054,5	2217280,75
173	455065,5	2217280,75
172	455064	2217293,25
171	455055,5	2217530
1290	455044,62	2217526,68
1291	455016,84	2217519,84
1292	454972,59	2217510,43
1293	454965,78	2217508,53
1294	454933,72	2217489,83
1295	454909,84	2217479,54
1296	454897,12	2217475,95
1297	454881,16	2217466,24
1298	454868,71	2217456,65
1299	454854,88	2217444,29
1300	454837,06	2217433,06
1301	454822,11	2217426,64
1302	454800,05	2217423,13
1303	454783,79	2217424,82
1304	454773,95	2217427,4
1305	454758,09	2217432,15
1306	454741,68	2217436,12

Номер точки	Координаты, м	
	X	Y
1307	454729,88	2217427,87
1308	454710,78	2217417,18
1309	454693,5	2217410,34
1310	454678,55	2217404,89
1311	454665,51	2217399,42
1312	454640,33	2217389,97
1313	454626,36	2217387,37
1314	454602,5	2217386,52
1315	454583,67	2217387,1
1316	454567,54	2217389,99
1317	454555,45	2217394,48
1318	454528,82	2217410,03
1319	454519,97	2217413,24
1320	454509,18	2217417,58
1321	454488,02	2217427,78
1322	454479,83	2217428,6
1323	454452,74	2217424,18
1324	454421,07	2217419,62
1325	454385,51	2217415,7
1326	454351,54	2217413,36
1327	454334,73	2217414,85
1328	454324,25	2217416,26
1329	454306,19	2217419,86
1330	454291,43	2217423,47
1331	454288,56	2217424,11
1332	454261,35	2217335,79
1333	454224,87	2217332,91
1334	454078,08	2217317
1335	454019,4	2217319,23
1336	453975,54	2217346,3
189	453987,69	2217335,38
188	454010,13	2217318,33
187	454033,9	2217303,18
186	454058,84	2217290,03
185	454084,77	2217278,98
184	454112,55	2217269,76
183	454162,15	2217249,86
182	454201,36	2217229,03
181	454238,13	2217204,15
180	454276,79	2217171,49
179	454301,98	2217145,28
178	454315,29	2217129,93
1337	454355,25	2217083,85
1338	454384,72	2217055,48
1339	454405	2217040,31
1340	454405	2217086,17
1341	454405	2217239,23
1342	454597,27	2217239,28

Номер точки	Координаты, м	
	X	Y
1343	454597,27	2217215,85
1344	454646,43	2217215,48
1345	454681,29	2217215,22
1346	454748,72	2217215,37
1347	454789,14	2217221,02
1348	454840,73	2217228,64
1349	454901,57	2217237,72
1350	454904,99	2217216,72
1351	454882	2217208,77
1352	454860,42	2217197,53
1353	454840,73	2217183,25
1354	454823,35	2217166,22
1355	454808,66	2217146,83
1356	454796,98	2217125,49
1357	454788,56	2217102,66
1358	454783,58	2217078,85
1279	454829,4	2217102,25
за исключением:		
1359	455008,57	2217368,52
1360	455004,88	2217388,69
1361	455039,81	2217395,06
1362	455043,49	2217374,9
1359	455008,57	2217368,52
за исключением:		
1363	454727,96	2217250,16
1364	454715,01	2217250,73
1365	454715,5	2217261,72
1366	454725,58	2217261,28
1367	454728,25	2217256,75
1363	454727,96	2217250,16
163		
1363	454727,96	2217250,16
1367	454728,25	2217256,75
1366	454725,58	2217261,28
1365	454715,5	2217261,72
1364	454715,01	2217250,73
1363	454727,96	2217250,16
164		
1359	455008,57	2217368,52
1362	455043,49	2217374,9
1361	455039,81	2217395,06
1360	455004,88	2217388,69
1359	455008,57	2217368,52
165		
1368	451600,5	2214343,19
1369	451613,09	2214346,18
1370	451615,63	2214335,49
1371	451619,08	2214336,3

Номер точки	Координаты, м	
	X	Y
1372	451615,57	2214350,17
1373	451665,1	2214361,92
465	451673,24	2214331,03
464	451700,27	2214338,15
463	451727,94	2214345,44
462	451803,94	2214365,46
461	451863,96	2214380,88
1374	451863,91	2214381,08
1375	451862,12	2214387,77
1376	451864,19	2214389,19
1377	451910,13	2214403,92
1378	451956,89	2214416,72
1379	451982,53	2214426,51
1380	451983,63	2214423,04
1381	452002,69	2214429,1
1382	452001,25	2214433,65
1383	452063,46	2214457,4
1384	452110,41	2214472,29
1385	452156,43	2214489,81
1386	452168,33	2214495,13
1387	452219,57	2214511,72
1388	452292,41	2214537,34
1389	452310,4	2214540,69
1390	452319,66	2214541,83
1391	452328,98	2214541,84
1392	452335,44	2214541,33
1393	452333,74	2214519,75
1394	452335,21	2214513,28
447	452337,57	2214501,97
446	452423,09	2214523,8
441	452422,52	2214526,11
445	452420,81	2214532,84
444	452478,8	2214550,6
443	452498,79	2214556,7
1395	452080,37	2214549,82
1396	452042,55	2214541,69
1397	451976,33	2214530,31
1398	451974,53	2214539,09
1399	451954,94	2214535,07
1400	451956,61	2214526,92
1401	451863,16	2214510,86
1402	451848,31	2214517,94
1403	451828,51	2214517,56
1404	451819,47	2214498,08
1405	451778,48	2214486,02
1406	451600,9	2214423,86
1407	451497,69	2214397,9
1408	451378,75	2214364,44

Номер точки	Координаты, м	
	X	Y
1409	451346,35	2214360,2
1410	451328,67	2214356,03
1411	451297,2	2214344,76
1412	451233,09	2214338,15
1413	451143,37	2214334,01
1414	451143,97	2214355,5
1415	451142,08	2214355,55
1416	451143,3	2214380,1
1417	451139,31	2214380,3
1418	451138,08	2214355,66
1419	451104,49	2214356,6
1420	451104,32	2214350,7
1421	451099,88	2214350,7
1422	451089,78	2214338,48
1423	451069,78	2214338,61
1424	451069,75	2214334,37
1425	451014,98	2214336,84
1426	450954,38	2214342,35
1427	450881,07	2214352,27
1428	450829,11	2214362,19
1429	450790,02	2214370,87
1430	450777,09	2214374,12
1431	450775,79	2214369,04
1432	450753,51	2214374,74
1433	450754,37	2214379,84
1434	450743,82	2214382,5
1435	450707,06	2214392,21
1436	450670,68	2214403,25
1437	450608,58	2214426,91
1438	450561,11	2214446,66
1439	450516,33	2214467,27
1440	450462,88	2214493,94
1441	450447,7	2214504,28
1442	450439,83	2214512,43
1443	450415,78	2214527,74
1444	450389,55	2214542,95
1445	450391,3	2214545,79
1446	450374,26	2214556,26
1447	450372,24	2214552,98
1448	450353,14	2214564,05
1449	450276,14	2214615,97
1450	450246,4	2214639,1
1451	450226,43	2214655,74
1452	450026,95	2214837,31
1453	450021,57	2214843,01
1454	450018,68	2214839,41
1455	449998	2214856,06
1456	450001,98	2214861

Номер точки	Координаты, м	
	X	Y
1457	449981,11	2214880,8
1458	449930,32	2214929,58
1459	449903,85	2214954,74
1460	449874,45	2214980,53
1461	449857,84	2214989,5
1462	449829,09	2215011,08
1463	449808,51	2215026,74
1464	449780,31	2215045,54
1465	449739,07	2215073,61
1466	449702,46	2215097,58
1467	449674,8	2215111,55
1468	449606,89	2215140,54
1469	449606,03	2215117,31
1470	449607,11	2215099,7
1471	449607,34	2215096,04
1472	449610,1	2215079,46
1473	449610,92	2215076,4
1474	449616,71	2215054,97
1475	449619,19	2215053,82
1476	449640,36	2215043,17
1477	449653,83	2215036,47
1478	449687,85	2215017,93
1479	449721,21	2214998,22
1480	449745,32	2214982,81
1481	449753,86	2214977,35
1482	449785,76	2214955,37
1483	449816,92	2214932,26
1484	449843,17	2214911,44
1485	449870,9	2214888,05
1486	449898,42	2214863,67
1487	449925,76	2214838,65
1488	449953,11	2214813,2
1489	450005,21	2214764,6
1490	450054,85	2214718,26
1491	450058,06	2214715,15
1492	450062,65	2214720,04
1493	450070,01	2214713,14
1494	450069,53	2214704,53
1495	450081,23	2214693,54
1496	450107,71	2214668,93
1497	450133,58	2214645,25
1498	450159,77	2214621,91
1499	450186,4	2214599,07
1500	450213,65	2214576,97
1501	450250,24	2214548,62
1502	450282,62	2214525,14
1503	450315,64	2214502,56
1504	450334	2214490,75

Номер точки	Координаты, м	
	X	Y
1505	450331,89	2214486,72
1506	450349,6	2214477,43
1507	450350,91	2214479,93
1508	450383,5	2214460,22
1509	450418,29	2214440,48
1510	450453,61	2214421,72
1511	450489,44	2214403,94
1512	450525,76	2214387,18
1513	450562,53	2214371,43
1514	450599,72	2214356,71
1515	450637,31	2214343,03
1516	450658,68	2214335,92
1517	450722,39	2214321,79
1518	450810,97	2214299,45
1519	450929,71	2214279,18
1520	451042,81	2214269,7
1521	451069,82	2214269,43
1522	451069,77	2214258,53
1523	451089,77	2214258,44
1524	451094,88	2214259,02
1525	451093,76	2214249,21
1526	451097,74	2214248,75
1527	451098,85	2214258,57
1528	451097,73	2214269,16
1529	451109,06	2214269,05
1530	451192,83	2214272,92
1531	451257,19	2214273,47
1532	451369,53	2214284,04
1533	451469,71	2214307,12
1534	451495,07	2214314,06
1535	451565,31	2214338,99
1536	451599,63	2214346,88
1368	451600,5	2214343,19
за исключением:		
1537	451105,86	2214334,06
1538	451106,43	2214354,55
1539	451141,92	2214353,55
1540	451141,33	2214333,06
1537	451105,86	2214334,06
166		
2631	446139,39	2213093,23
2630	446167,08	2213094,46
2629	446175,53	2213095,26
2628	446174,25	2213116,24
2627	446150,04	2213123,12
2691	446137,87	2213121,72
2631	446139,39	2213093,23
167		

Номер точки	Координаты, м	
	X	Y
1537	451105,86	2214334,06
1540	451141,33	2214333,06
1539	451141,92	2214353,55
1538	451106,43	2214354,55
1537	451105,86	2214334,06
168		
1541	444829,26	2213082,22
1542	444842,63	2213115,1
1543	444823,63	2213122,82
1544	444810,27	2213089,93
1541	444829,26	2213082,22
169		
1494	450069,53	2214704,53
1493	450070,01	2214713,14
1492	450062,65	2214720,04
1491	450058,06	2214715,15
1545	450055,13	2214712,02
1546	450064,62	2214703,11
1547	450065,1	2214703,62
1548	450067,03	2214701,8
1494	450069,53	2214704,53
171		
1549	444843,52	2213142,46
1550	444837,47	2213145,09
1551	444832,29	2213133,21
1552	444842,37	2213128,81
1553	444846,41	2213138,06
1549	444843,52	2213142,46
172		
1480	449745,32	2214982,81
1479	449721,21	2214998,22
1478	449687,85	2215017,93
1477	449653,83	2215036,47
1476	449640,36	2215043,17
1554	449640,53	2215034,75
1555	449634	2215015,31
1556	449667,65	2215004
1557	449670,98	2215013,93
1558	449715,24	2214997,4
1559	449744,63	2214981,78
1480	449745,32	2214982,81
173		
1560	451603,02	2214332,49
1370	451615,63	2214335,49
1369	451613,09	2214346,18
1368	451600,5	2214343,19
1560	451603,02	2214332,49
174		

Номер точки	Координаты, м	
	X	Y
1561	448225,7	2215490,79
1562	448264,06	2215467,18
1563	448303,48	2215423,83
1564	448314,15	2215420,24
1565	448308,17	2215428,1
1566	448292,32	2215448,41
1567	448276,18	2215465,92
1568	448254,47	2215483,96
1569	448231,21	2215499,69
1561	448225,7	2215490,79
175		
119	446844,57	2213079,68
1570	446845,39	2213097,74
1571	446847,77	2213109,96
1572	446851,92	2213124,27
1573	446856,89	2213136,34
1574	446862,92	2213147,91
1575	446870,25	2213158,48
1576	446878,48	2213168,39
1577	446887,66	2213177,42
1578	446926,64	2213202,28
1579	446947,57	2213159,58
1580	447070,57	2213213,57
1581	447057,67	2213235,28
1582	446981,99	2213362,65
1583	446961,36	2213400,76
1584	446946,76	2213436,08
1585	446937,83	2213469,26
1586	446933,06	2213503,29
1587	446932,52	2213537,64
1588	446935,67	2213568,82
43	446939,01	2213589,31
53	446856,38	2213593,1
52	446807,56	2213580,37
1023	446814,7	2213401,36
1020	446815,47	2213382,07
1019	446819,21	2213288,24
1589	446829,14	2213285,51
1590	446831,57	2213294,33
1591	446838,05	2213290,25
1592	446855,44	2213278,63
1593	446871,76	2213265,54
1594	446886,88	2213251,09
1595	446900,69	2213235,38
1596	446878,72	2213221,53
1597	446858,81	2213205,25
1598	446844,94	2213190,85
1599	446832,89	2213174,9

Номер точки	Координаты, м	
	X	Y
1600	446828,15	2213166,79
120	446842,93	2213088,4
119	446844,57	2213079,68
176		
1601	445119,96	2208308,11
1602	445120,91	2208309,66
1603	445121,32	2208310,37
1604	445133,88	2208332,08
1605	445127,26	2208341,61
1606	445133,45	2208351,47
1607	445153,07	2208387,39
1608	445171,63	2208424,12
1609	445189	2208461,42
1610	445205,17	2208499,26
1611	445215,3	2208525,21
1612	445220,13	2208537,59
1613	445225,92	2208553,97
1614	445233,84	2208576,39
1615	445234,79	2208579,38
1616	445151,41	2208579,91
1617	445145,01	2208573,82
1618	445148,99	2208553,37
1619	445138,51	2208526,49
1620	445123,25	2208490,77
1621	445106,84	2208455,56
1622	445089,32	2208420,89
1623	445081,73	2208407,13
1624	445074,68	2208417,27
1625	445061,76	2208392,23
1626	445060,46	2208389,72
1627	445060,24	2208389,33
1601	445119,96	2208308,11
177		
1613	445225,92	2208553,97
1612	445220,13	2208537,59
1611	445215,3	2208525,21
1628	445243,13	2208515,69
1629	445265,1	2208522,5
1630	445276,82	2208557,5
1631	445273,37	2208558,66
1632	445279,52	2208579,09
1633	445273,27	2208579,13
1634	445267,67	2208560,56
1635	445257,37	2208564,01
1636	445251,19	2208545,51
1613	445225,92	2208553,97
178		
1637	444328,39	2204463,9

Номер точки	Координаты, м	
	X	Y
1638	444328,14	2204469
1061	444326,65	2204500,07
1060	444322,61	2204584,3
1059	444320,71	2204606,65
1639	444317,9	2204600,37
1640	444307,63	2204604,95
1641	444126,32	2204346,01
1637	444328,39	2204463,9
179		
1639	444317,9	2204600,37
1059	444320,71	2204606,65
1121	444319,42	2204621,78
1640	444307,63	2204604,95
1639	444317,9	2204600,37
180		
1642	447032,66	2213968,59
1643	447034,37	2213972,14
1644	447038,14	2213970,31
1645	447086,66	2213985,58
1646	447079,25	2213989,9
1647	447096,68	2214024,24
1648	447093,12	2214026,05
1649	447075,68	2213991,71
1650	447054,57	2214004,04
1651	447066,47	2214026,87
1652	447073,88	2214040,52
1653	447011,57	2214077,4
1654	447005,17	2214065,77
1655	446993,31	2214042,36
1656	446970,82	2214060,91
1657	446793,06	2214209,76
1658	446785,23	2214207,59
1659	446761,76	2214201,07
1660	446723,63	2214190,48
1661	446733,02	2214128,42
1662	446751,9	2214164,61
1663	446775,81	2214167,53
1664	446796	2214161,64
1665	446965,3	2214019,88
1666	446918,78	2213932,76
1642	447032,66	2213968,59
181		
1642	447032,66	2213968,59
1644	447038,14	2213970,31
1643	447034,37	2213972,14
1642	447032,66	2213968,59
182		
1667	446356,86	2213804,6

Номер точки	Координаты, м	
	X	Y
1668	446360,24	2213806,76
1669	446366,48	2213797
1670	446376,29	2213781,67
1671	446371,81	2213778,81
153	446379,95	2213765,7
159	446394,09	2213773,88
1127	446368,18	2213818,2
1672	446353,83	2213809,69
1667	446356,86	2213804,6
183		
1673	446732,85	2213286,73
1674	446753,01	2213297,03
1675	446754,2	2213297,61
1676	446786,97	2213305,94
1677	446801,43	2213305,91
1015	446801,44	2213305,91
1056	446796,32	2213382,81
1055	446790,47	2213381,42
930	446791,94	2213369,8
929	446675,73	2213344,87
1678	446645,77	2213315,77
1679	446643,54	2213208,61
1680	446643,55	2213208,61
1681	446644,43	2213209,29
1682	446682,14	2213242,12
1683	446714,53	2213273,91
1684	446730,14	2213285,25
1673	446732,85	2213286,73
184		
2714	452523,84	2214917,7
2713	452534,06	2214937,09
2712	452551,53	2214972,32
2711	452564,51	2214999,36
2760	452546,89	2215008,2
2761	452530,26	2214975,03
2762	452539,42	2214970,44
2763	452515,13	2214921,99
2714	452523,84	2214917,7
185		
1674	446753,01	2213297,03
1673	446732,85	2213286,73
1685	446737,81	2213278,42
1686	446753,82	2213287,95
1687	446755,32	2213289,84
1688	446755,17	2213292,25
1674	446753,01	2213297,03
186		
1689	452992,98	2215729,2

Номер точки	Координаты, м	
	X	Y
1690	452975,09	2215691,75
1691	452986,38	2215686,08
1692	452966,59	2215650,13
1693	452971,84	2215647,24
1694	452991,74	2215683,39
1695	452997,78	2215680,36
1696	453016,39	2215717,45
1689	452992,98	2215729,2
187,1		
7741	452606,09	2215086,33
7740	452632,04	2215140,65
7786	452608,93	2215152,25
7787	452590,32	2215115,15
7788	452602,57	2215109,01
7789	452598,79	2215102,37
7790	452600,22	2215084,68
7741	452606,09	2215086,33
187,2		
7791	452600,95	2215075,58
7741	452606,09	2215086,33
7790	452600,22	2215084,68
7791	452600,95	2215075,58
188,1		
7231	445137,48	2209617,34
7232	445062,65	2209598,26
7233	445075,33	2209576,31
7234	445093,68	2209542,07
7235	445110,93	2209507,27
7236	445127,06	2209471,93
7237	445142,05	2209436,09
7238	445155,88	2209399,79
7239	445168,55	2209363,07
7240	445172,69	2209349,69
7241	445166,89	2209348,22
7242	445175,5	2209314,29
7243	445182,88	2209316,17
7244	445190,32	2209288,5
7245	445197,39	2209258,9
7246	445204,95	2209223,95
7247	445211,45	2209188,79
7248	445216,88	2209153,68
7249	445221,28	2209118,43
7250	445224,66	2209082,95
7251	445227	2209047,38
7252	445228,28	2209011,76
7253	445228,45	2208991,81
7254	445226,18	2208991,82
7255	445226,04	2208971,82

Номер точки	Координаты, м	
	X	Y
7256	445228,51	2208971,81
7257	445227,92	2208942,11
7258	445225,9	2208903,32
7259	445222,65	2208864,61
7260	445218,16	2208826,02
7261	445212,43	2208787,6
7262	445205,48	2208749,38
7263	445197,31	2208711,4
1879	445187,93	2208673,7
7265	445179	2208642,14
7266	445255,43	2208647,84
7267	445257,52	2208655,2
1706	445267,46	2208695,13
7269	445276,11	2208735,36
7270	445283,48	2208775,85
7271	445289,54	2208816,55
7272	445294,3	2208857,43
7273	445297,75	2208898,43
7274	445299,88	2208939,53
7275	445300,7	2208980,67
7276	445300,24	2209018,19
7277	445306,85	2209018,14
7278	445306,98	2209038,14
7279	445299,57	2209038,19
7280	445298,82	2209057,07
7281	445296,43	2209091,63
7282	445293,11	2209126,12
7283	445288,86	2209160,51
7284	445283,69	2209194,77
7285	445277,6	2209228,87
7286	445270,59	2209262,8
7287	445262,67	2209296,53
7288	445353,85	2209295,95
7289	445542,6	2209302,92
7290	445542,53	2209305,72
7291	445543,4	2209308,3
7292	445556,36	2209323,3
7293	445559,36	2209327,26
7294	445559,74	2209334,37
7295	445559,45	2209339,55
7296	445535,53	2209338,66
7297	445352,22	2209331,82
7298	445332,25	2209332,56
7299	445312,61	2209336,27
7300	445293,75	2209342,85
7301	445276,07	2209352,17
1734	445271,84	2209355,28
1735	445259,98	2209364,01

Номер точки	Координаты, м	
	X	Y
1736	445245,82	2209378,12
1737	445234,04	2209394,01
1738	445223,57	2209424,35
1739	445218,98	2209436,39
7308	445208,92	2209462,81
7309	445193,04	2209500,77
7310	445175,96	2209538,21
7311	445157,68	2209575,08
7312	445147,96	2209593,21
7313	445144,74	2209604,64
7231	445137,48	2209617,34
за исключением:		
1880	445292,38	2209024,32
1881	445287,95	2209027,17
1882	445287,89	2209037,26
1883	445298,1	2209037,31
1884	445298,61	2209024,35
1880	445292,38	2209024,32
188,2		
7140	445545,06	2209303,01
7141	445584,61	2209304,47
7142	445605,71	2209341,28
7143	445563,04	2209339,68
7144	445562,47	2209333,36
7145	445561,18	2209326,43
7146	445552,74	2209314,41
7147	445546,5	2209307,94
7148	445544,97	2209303,74
7140	445545,06	2209303,01
188,3		
7140	445545,06	2209303,01
7148	445544,97	2209303,74
7147	445546,5	2209307,94
7146	445552,74	2209314,41
7145	445561,18	2209326,43
7144	445562,47	2209333,36
7143	445563,04	2209339,68
7295	445559,45	2209339,55
7294	445559,74	2209334,37
7293	445559,36	2209327,26
7292	445556,36	2209323,3
7291	445543,4	2209308,3
7290	445542,53	2209305,72
7289	445542,6	2209302,92
7140	445545,06	2209303,01
188,4		
7149	445057,44	2209607,26
7150	445131,04	2209626,02

Номер точки	Координаты, м	
	X	Y
7151	445127,94	2209629,16
7152	445117,65	2209646,97
7153	445095,92	2209681,92
7154	445073,09	2209716,16
7155	445049,18	2209749,65
7156	445024,21	2209782,35
7157	444998,2	2209814,24
7158	444971,19	2209845,29
7159	444943,2	2209875,45
7160	444914,25	2209904,7
7161	444884,42	2209932,98
7162	444858,02	2209956,55
7163	444828,51	2209981,47
7164	444798,8	2210005,44
7165	444768,95	2210028,8
7166	444739,13	2210051,76
7167	444391,86	2210318,54
7168	444362,27	2210341,33
7169	444333,07	2210364,19
7170	444314,24	2210379,41
7171	444310,51	2210399,71
7172	444293,51	2210396,59
7173	444276,77	2210410,78
7174	444247,8	2210436,93
7175	444219,88	2210463,87
7176	444192,88	2210491,73
7177	444166,81	2210520,47
7178	444141,72	2210550,06
7179	444117,63	2210580,48
7180	444094,57	2210611,68
7181	444072,56	2210643,63
7182	444051,62	2210676,29
7183	444031,79	2210709,64
7184	444013,08	2210743,63
7185	443993,58	2210782,19
1782	443986,46	2210797,14
1783	443984,25	2210795,96
1784	443967,57	2210827,29
1785	443963,45	2210849,06
7190	443958,78	2210860,23
7191	443911,49	2210777,34
7192	443915,13	2210780,15
7193	443928,79	2210750,76
7194	443949,4	2210710,01
7195	443969,3	2210673,86
7196	443990,36	2210638,45
7197	444012,58	2210603,77
7198	444035,96	2210569,84

Номер точки	Координаты, м	
	X	Y
7199	444060,45	2210536,71
7200	444086,03	2210504,42
7201	444112,67	2210472,99
7202	444140,35	2210442,47
7203	444169,02	2210412,9
1821	444193,58	2210389,2
1822	444197,59	2210393,25
1823	444205,75	2210385,2
1824	444198,65	2210378,01
7208	444202,82	2210374,49
7209	444214,4	2210360,24
7210	444222,89	2210362,42
7211	444229,36	2210356,58
7212	444258,54	2210331,85
7213	444288,25	2210307,84
7214	444318,11	2210284,47
7215	444347,96	2210261,47
7216	444695,23	2209994,69
7217	444724,8	2209971,92
7218	444754,02	2209949,06
7219	444782,68	2209925,94
7220	444810,81	2209902,18
7221	444835,66	2209879,99
7222	444863,88	2209853,24
7223	444891,2	2209825,63
7224	444917,63	2209797,15
7225	444943,13	2209767,85
7226	444967,68	2209737,74
7227	444991,26	2209706,87
7228	445016,59	2209671,02
7229	445036,28	2209641,47
7230	445055,89	2209609,94
7149	445057,44	2209607,26
188,5		
7231	445137,48	2209617,34
7342	445134,55	2209622,48
7150	445131,04	2209626,02
7149	445057,44	2209607,26
7232	445062,65	2209598,26
7231	445137,48	2209617,34
188,6		
7327	443907,66	2210984,95
7328	443912,43	2210985,77
7329	443912,24	2210986,87
7330	443823,32	2210989,99
7331	443825,13	2210981,03
7332	443831,03	2210982,22
7333	443868,35	2210890,63

Номер точки	Координаты, м	
	X	Y
7334	443882,62	2210855,75
7335	443897,24	2210820,76
7336	443906,76	2210798,96
7337	443898,17	2210792,32
7338	443902,81	2210786,31
7339	443952,95	2210874,17
7340	443949,15	2210883,26
7341	443935,01	2210917,84
7327	443907,66	2210984,95
188,7		
7314	443822,98	2211001,98
7315	443910,16	2210998,93
7316	443909,03	2211005,48
7317	443899,94	2211003,91
7318	443725,77	2211431,36
7319	443716,69	2211455,29
1129	443708,64	2211478,07
1139	443679,48	2211465,26
1138	443615,31	2211518,53
7323	443617,77	2211510,98
7324	443630,98	2211474,77
7325	443644,88	2211439,26
7326	443659,07	2211404,25
7314	443822,98	2211001,98
188,8		
7345	443910,39	2210776,49
7191	443911,49	2210777,34
7190	443958,78	2210860,23
1786	443954,11	2210871,4
7339	443952,95	2210874,17
7338	443902,81	2210786,31
7345	443910,39	2210776,49
188,9		
7329	443912,24	2210986,87
7315	443910,16	2210998,93
7314	443822,98	2211001,98
7343	443823,35	2211001,07
7344	443821,17	2211000,63
7330	443823,32	2210989,99
7329	443912,24	2210986,87
189		
1739	445218,98	2209436,39
1738	445223,57	2209424,35
1737	445234,04	2209394,01
1736	445245,82	2209378,12
1735	445259,98	2209364,01
1734	445271,84	2209355,28
1885	445265,44	2209377,03

Номер точки	Координаты, м	
	X	Y
1886	445253,52	2209409,69
1887	445243,3	2209443,69
1888	445223,67	2209437,79
1739	445218,98	2209436,39
190,1		
7229	445036,28	2209641,47
7228	445016,59	2209671,02
7347	444999,53	2209659,65
7348	445019,22	2209630,11
7349	445022,19	2209632,09
7350	445030,25	2209603,7
7351	445036,26	2209604,49
7352	445027,44	2209635,58
7229	445036,28	2209641,47
190,2		
7353	445031,2	2209600,35
7354	445036,97	2209601,99
7351	445036,26	2209604,49
7350	445030,25	2209603,7
7353	445031,2	2209600,35
191		
1824	444198,65	2210378,01
1823	444205,75	2210385,2
1822	444197,59	2210393,25
1821	444193,58	2210389,2
1895	444189,86	2210385,43
1824	444198,65	2210378,01
192		
1782	443986,46	2210797,14
1896	444002,35	2210805,6
1897	443985,66	2210836,93
1898	443971,13	2210858,83
1899	443964,85	2210869,95
1900	443959,8	2210875,31
1786	443954,11	2210871,4
1785	443963,45	2210849,06
1784	443967,57	2210827,29
1783	443984,25	2210795,96
1782	443986,46	2210797,14
193		
1880	445292,38	2209024,32
1884	445298,61	2209024,35
1883	445298,1	2209037,31
1882	445287,89	2209037,26
1881	445287,95	2209027,17
1880	445292,38	2209024,32
194		
477	448383,78	2214958,83

Номер точки	Координаты, м	
	X	Y
1901	448380,95	2215046,94
1902	448416,99	2215067,11
1903	448451,7	2215085,05
1904	448483,23	2215088,52
1905	448529,28	2215107,28
1906	448576,48	2215123,75
1907	448624,45	2215137,86
1908	448673,05	2215149,58
1909	448722,17	2215158,88
1910	448771,92	2215163,75
1911	448779,36	2215164,39
1912	448781,42	2215156,96
1913	448800,69	2215162,31
1914	448799,63	2215166,15
1915	448824,65	2215168,31
1916	448902,51	2215171,85
1917	448953,35	2215170,82
1918	448995,31	2215169,5
1919	449001,92	2215169,28
1920	449001,81	2215164,74
1921	449021,8	2215164,24
1922	449021,91	2215168,6
1923	449109,91	2215165,62
1924	449127,53	2215164,99
1925	449126,45	2215158,05
1926	449146,22	2215154,99
1927	449147,64	2215164,2
1928	449174,89	2215163,02
1929	449211,59	2215160,83
1930	449247,7	2215157,79
1931	449249,92	2215156,21
1932	449250,75	2215136,23
1933	449285,72	2215137,69
1934	449285,06	2215153,42
1935	449286,42	2215153,26
1936	449317,67	2215148,49
1937	449324,72	2215147,42
1938	449362,8	2215140,25
1939	449400,61	2215131,77
1940	449438,09	2215121,97
1941	449475,22	2215110,88
1942	449511,93	2215098,5
1943	449548,2	2215084,86
1944	449581,28	2215071,07
1945	449580,74	2215073,07
1946	449577,49	2215092,65
1947	449576	2215116,94
1948	449577,04	2215145,17

Номер точки	Координаты, м	
	X	Y
1949	449578,14	2215152,73
1950	449540,63	2215167
1951	449500,96	2215180,51
1952	449460,85	2215192,61
1953	449420,33	2215203,29
1954	449379,46	2215212,53
1955	449338,29	2215220,33
1956	449296,88	2215226,67
1957	449268,25	2215230,03
1958	449270,97	2215246,12
1959	449236,46	2215251,95
1960	449213,81	2215248,44
1961	449212,8	2215235,02
1962	449186,33	2215236,56
1963	449186,16	2215231,95
1964	449181,65	2215229,23
1965	449175,05	2215229,48
1966	449175,35	2215237,2
1967	449140,67	2215238,72
1968	449102,93	2215240,05
1969	449056,65	2215236,65
1970	449030,12	2215237,45
1971	449024,23	2215240,57
1972	449024,32	2215243,68
1973	449004,33	2215244,3
1974	449004,23	2215240,94
1975	448979	2215241,4
1976	448940,34	2215241,93
1977	448901,68	2215241,75
1978	448845,37	2215240,33
1979	448807,94	2215238,06
1980	448770,59	2215234,78
1981	448745,7	2215231,91
1982	448744,75	2215238,44
1983	448724,96	2215235,54
1984	448725,85	2215229,42
1985	448696,21	2215225,2
1986	448659,25	2215218,91
1987	448622,46	2215211,63
1988	448585,89	2215203,36
1989	448556,69	2215195,92
1990	448537,87	2215156,48
1991	448359	2215224,07
1992	448371,14	2214958,15
477	448383,78	2214958,83
195		
1963	449186,16	2215231,95
1962	449186,33	2215236,56

Номер точки	Координаты, м	
	X	Y
1993	449186,54	2215242,02
1994	449175,54	2215242,43
1966	449175,35	2215237,2
1965	449175,05	2215229,48
1964	449181,65	2215229,23
1963	449186,16	2215231,95
196		
1939	449400,61	2215131,77
1938	449362,8	2215140,25
1937	449324,72	2215147,42
1936	449317,67	2215148,49
1995	449318,08	2215127,8
1996	449329,56	2215122,43
1997	449364,75	2215117,74
1998	449367,46	2215138,06
1939	449400,61	2215131,77
197		
1999	443622,74	2212081,54
2000	443609,12	2212042,03
2001	443597,5	2212001,88
794	443588,57	2211964,06
798	443594,43	2211960,31
797	443591,4	2211956,13
796	443585,72	2211949,38
2002	443580,34	2211920,09
2003	443574,84	2211878,66
2004	443571,43	2211837
2005	443570,1	2211795,23
2006	443570,76	2211758,94
2007	443570,86	2211753,44
2008	443572,11	2211735,1
2009	443574,93	2211716,94
2010	443578,81	2211681,66
1135	443579,69	2211664,73
1134	443650,19	2211702,08
2011	443645,62	2211746,89
2012	443645,17	2211765,14
2013	443651,61	2211766,27
2014	443648,14	2211785,97
2015	443644,68	2211785,36
2016	443644,17	2211806
2017	443647,27	2211865,05
2018	443654,92	2211923,69
2019	443667,06	2211981,56
2020	443683,63	2212038,33
2021	443704,52	2212093,65
2022	443729,61	2212147,19
2023	443758,75	2212198,64

Номер точки	Координаты, м	
	X	Y
2024	443759,48	2212199,73
2025	443770,66	2212216,33
2026	443791,77	2212247,7
2027	443828,47	2212294,06
2028	443868,63	2212337,46
891	443875,69	2212344
890	443797,28	2212362,41
2029	443784,89	2212348,62
2030	443761,93	2212324,81
2031	443730,13	2212283,36
2032	443711,04	2212254,96
2033	443704,63	2212259,24
2034	443693,52	2212242,61
2035	443699,99	2212238,29
2036	443686,13	2212214,3
2037	443675,62	2212196,39
2038	443666,08	2212177,94
2039	443655,81	2212158,29
2040	443638,31	2212120,33
1999	443622,74	2212081,54
198		
1135	443579,69	2211664,73
2010	443578,81	2211681,66
2009	443574,93	2211716,94
2008	443572,11	2211735,1
2007	443570,86	2211753,44
2006	443570,76	2211758,94
2041	443561,99	2211757,18
2042	443563,62	2211734,52
2043	443565,07	2211718,88
1013	443556,97	2211717,99
1012	443553,41	2211697,68
2044	443555,78	2211676,11
2045	443570,29	2211677,7
2046	443571,67	2211665,29
2047	443572,33	2211665,36
2048	443572,63	2211662,7
1140	443576,93	2211663,27
1135	443579,69	2211664,73
199		
662	444071,84	2204395,43
1075	444305,74	2204730,67
1074	444294,56	2204750,59
2049	444259,91	2204812,34
2050	444123,29	2204909,97
664	444067,79	2204899,89
663	444071,84	2204749,34
662	444071,84	2204395,43

Номер точки	Координаты, м	
	X	Y
200		
50	446954,98	2213661,76
2051	446963,1	2213687,85
33	446965,97	2213694,93
42	446934,54	2213892,74
41	446954,1	2213897,36
40	446982,6	2213863,65
39	447036,19	2213832,53
38	447036,63	2213832,6
2052	447110,76	2213971,55
1645	447086,66	2213985,58
1644	447038,14	2213970,31
2053	447052,82	2213963,22
2054	447037,36	2213931,26
2055	447018,91	2213940,19
1642	447032,66	2213968,59
1666	446918,78	2213932,76
2056	446897,63	2213893,16
2057	446817,89	2213771,83
2058	446804,6	2213769,68
2059	446783,68	2213793,4
2060	446804,57	2213655,31
1024	446805,53	2213631,41
51	446805,77	2213625,33
50	446954,98	2213661,76
201		
2054	447037,36	2213931,26
2053	447052,82	2213963,22
1644	447038,14	2213970,31
1642	447032,66	2213968,59
2055	447018,91	2213940,19
2054	447037,36	2213931,26
202,1		
7361	444543,36	2207068,36
7360	444533,99	2207116,67
7359	444493,35	2207209,1
7358	444423	2207319,16
7357	444415,94	2207323,06
7401	444414,64	2207319,5
2061	444394,48	2207282,7
2062	444413,28	2207279,05
2063	444404,32	2207240,12
7405	444410,23	2207238,39
7406	444397,78	2207184,26
7407	444383,2	2207121,78
7408	444375,87	2207090,99
7409	444363,96	2207051
7410	444357,38	2207026,75

Номер точки	Координаты, м	
	X	Y
7411	444337,84	2206949,59
7412	444312,87	2206836,93
7413	444295,39	2206741,39
7414	444271,19	2206723,68
7415	444251,23	2206699,75
7416	444239,99	2206668,71
7417	444242,39	2206630,14
7418	444246,38	2206605,19
7419	444251,15	2206575,95
7420	444255,77	2206546,65
7421	444259,89	2206517,5
7422	444263,21	2206488,49
7423	444264,94	2206443,02
7424	444263,66	2206402,37
7425	444263,04	2206361,7
7426	444260,79	2206062
7427	444248,93	2206062,09
7428	444232,84	2206079,89
2088	444225,67	2206068,32
2089	444250,82	2206046,87
2090	444324,97	2205930,85
2091	444331,75	2205923,55
7433	444335,21	2206377,57
7434	444337,74	2206402,27
7435	444341,45	2206426,81
7436	444346,35	2206451,15
7437	444352,42	2206475,22
7438	444357,88	2206493,76
7439	444363,86	2206512,35
7440	444370,19	2206531,04
7441	444392,3	2206595,26
7442	444397,23	2206610,1
7443	444401,56	2206626,47
7444	444404,59	2206644,5
7445	444403,8	2206664,31
7446	444400,43	2206678,83
7447	444392,89	2206697,2
7448	444381,72	2206711,45
7449	444385,89	2206737,24
7450	444401,07	2206818,97
7451	444414,49	2206879,5
7452	444406,77	2206902,46
7453	444413,25	2206931,69
7454	444421,71	2206964,97
7455	444434,98	2207037,2
7456	444446,19	2207074,48
7457	444460,37	2207108,69
7458	444463,3	2207113,98

Номер точки	Координаты, м	
	X	Y
7459	444467,03	2207109,24
7460	444471,05	2207104,74
7461	444475,33	2207100,5
7462	444479,87	2207096,53
7463	444484,64	2207092,84
7464	444489,64	2207089,46
7465	444494,83	2207086,4
7466	444500,2	2207083,66
7467	444520,58	2207076,65
7468	444538,36	2207069,59
7361	444543,36	2207068,36
за исключением:		
2168	444311,65	2206758,07
2169	444322,5	2206756,26
2170	444320,83	2206746,31
2171	444316,01	2206744,2
2172	444309,51	2206745,29
2168	444311,65	2206758,07
202,2		
7368	444449,33	2207352,22
7367	444528,72	2207228,03
7366	444572,11	2207129,36
7365	444587,02	2207065,17
7371	444615,62	2207065,9
7372	444639,75	2207064,65
7373	444663,92	2207064,57
7374	444688,06	2207065,65
7375	444712,12	2207067,89
7376	444736,05	2207071,3
7377	444749,4	2207073,62
7378	444758,71	2207075,54
7379	444768,29	2207077,97
7380	444778,05	2207081,12
7381	444787,88	2207085,21
7382	444798,47	2207090,99
7383	444810,31	2207099,92
7384	444820,99	2207111,23
7385	444829,3	2207124,37
7386	444834,94	2207138,86
7387	444837,7	2207154,17
2149	444837,59	2207160,99
2150	444468,39	2207425,21
7390	444311,42	2207508,8
7391	444310,96	2207496,76
7392	444315,72	2207484,64
7393	444349,2	2207470,81
7394	444398,94	2207441,72
7395	444413,21	2207432,71

Номер точки	Координаты, м	
	X	Y
7396	444421,63	2207425,55
7397	444427,5	2207417,61
7398	444432,47	2207407,96
7399	444436,68	2207396,5
7400	444438,78	2207385,68
7369	444429,2	2207359,41
7368	444449,33	2207352,22
202,3		
7469	444261,89	2207510,66
7470	444259,68	2207520,8
7471	444261,58	2207530,01
7472	444261,6	2207535,33
2151	444165,59	2207586,46
7474	444158,85	2207574,42
7469	444261,89	2207510,66
202,4		
7355	444423,02	2207358,8
7356	444406,92	2207327,73
7357	444415,94	2207323,06
7358	444423	2207319,16
7359	444493,35	2207209,1
7360	444533,99	2207116,67
7361	444543,36	2207068,36
7362	444557,36	2207039,98
7363	444588,75	2207055,47
7364	444584	2207065,09
7365	444587,02	2207065,17
7366	444572,11	2207129,36
7367	444528,72	2207228,03
7368	444449,33	2207352,22
7369	444429,2	2207359,41
7370	444428,03	2207356,21
7355	444423,02	2207358,8
202,5		
7392	444315,72	2207484,64
7391	444310,96	2207496,76
7390	444311,42	2207508,8
7472	444261,6	2207535,33
7471	444261,58	2207530,01
7470	444259,68	2207520,8
7469	444261,89	2207510,66
7475	444280,28	2207499,28
7392	444315,72	2207484,64
203		
2063	444404,32	2207240,12
2062	444413,28	2207279,05
2061	444394,48	2207282,7
2173	444387,16	2207284,12

Номер точки	Координаты, м	
	X	Y
2174	444377,96	2207243,75
2175	444403,8	2207237,86
2063	444404,32	2207240,12
204		
2168	444311,65	2206758,07
2172	444309,51	2206745,29
2171	444316,01	2206744,2
2170	444320,83	2206746,31
2169	444322,5	2206756,26
2168	444311,65	2206758,07
205		
2176	454184,87	2216668,02
2177	454150,74	2216712,85
2178	454131,98	2216729,63
2179	454126,34	2216724,99
2180	454110,44	2216744,28
2181	454113,13	2216746,5
2182	454066,84	2216787,91
2183	453981,98	2216863,83
2184	453863,73	2216963,18
1100	453851,45	2216949,62
2185	454055,87	2216773,48
2186	454050,89	2216767,74
2187	454109,93	2216707,72
2188	454162,36	2216648,43
2176	454184,87	2216668,02
206		
2178	454131,98	2216729,63
2181	454113,13	2216746,5
2180	454110,44	2216744,28
2179	454126,34	2216724,99
2178	454131,98	2216729,63
207		
2189	454140,56	2216629,45
1231	454158,01	2216609,29
1230	454180,12	2216628,42
2188	454162,36	2216648,43
2189	454140,56	2216629,45
208		
2189	454140,56	2216629,45
2188	454162,36	2216648,43
2187	454109,93	2216707,72
2186	454050,89	2216767,74
2185	454055,87	2216773,48
1100	453851,45	2216949,62
1099	453845,29	2216942,81
2190	453924,38	2216870,01
2191	453982,57	2216814,23

Номер точки	Координаты, м	
	X	Y
2192	454038,47	2216756,13
2193	454092,06	2216695,68
2194	454141,19	2216637,96
2195	454140,55	2216629,46
2189	454140,56	2216629,45
209		
2196	454681,16	2217031,79
2197	454696,29	2217034,26
1358	454783,58	2217078,85
1357	454788,56	2217102,66
1356	454796,98	2217125,49
1355	454808,66	2217146,83
1354	454823,35	2217166,22
1353	454840,73	2217183,25
1352	454860,42	2217197,53
1351	454882	2217208,77
1350	454904,99	2217216,72
1349	454901,57	2217237,72
1348	454840,73	2217228,64
1347	454789,14	2217221,02
1346	454748,72	2217215,37
1345	454681,29	2217215,22
2196	454681,16	2217031,79
210		
2198	454600,91	2217024,14
2199	454645,85	2217026,01
2200	454671,07	2217030,14
2196	454681,16	2217031,79
1345	454681,29	2217215,22
1344	454646,43	2217215,48
1343	454597,27	2217215,85
2201	454597,27	2217090,64
2202	454600,91	2217090,64
2198	454600,91	2217024,14
211		
2203	454494,77	2217000,02
2204	454510,03	2217012,27
2205	454521,45	2217016,31
2206	454559,89	2217021,66
2207	454600,04	2217024,1
2198	454600,91	2217024,14
2202	454600,91	2217090,64
2201	454597,27	2217090,64
1342	454597,27	2217239,28
1341	454405	2217239,23
1340	454405	2217086,17
1339	454405	2217040,31
2208	454408,61	2217037,61

Номер точки	Координаты, м	
	X	Y
2209	454434,36	2217022,53
2210	454461,64	2217010,44
2203	454494,77	2217000,02
212		
2211	444124,71	2205036,92
2212	444279,63	2205070,89
2213	444404,4	2205102,09
2214	444513,15	2205128,14
2215	444604,77	2205158,34
2216	444579,05	2205160,35
2217	444550,64	2205169,76
2218	444528,13	2205183,47
2219	444512,11	2205197,27
2220	444492,58	2205217,04
2221	444449,7	2205261,92
2222	444235,32	2205186,38
2223	444231,47	2205151,91
2224	444221,68	2205116,2
2225	444205,35	2205087,22
2226	444184,62	2205065,64
2227	444155,44	2205047,71
2228	444124,69	2205036,99
2211	444124,71	2205036,92
213		
792	444825,12	2205201,77
791	444800,48	2205256,75
2229	444750,57	2205200,6
2230	444652,93	2205171,45
2215	444604,77	2205158,34
2214	444513,15	2205128,14
2213	444404,4	2205102,09
2212	444279,63	2205070,89
2211	444124,71	2205036,92
2231	444127,84	2205025,4
2232	444144,46	2205029,6
2233	444158,01	2205033,03
2234	444174,3	2205037,15
2235	444208,17	2205045,72
792	444825,12	2205201,77
214		
2396	443928,38	2204987,41
2397	443928,55	2204987,49
2398	443926,39	2204997,98
2396	443928,38	2204987,41
215		
2231	444127,84	2205025,4
2211	444124,71	2205036,92
2399	444124,04	2205036,77

Номер точки	Координаты, м	
	X	Y
2400	444062,76	2205020,57
2401	443965,36	2204996,56
2402	443951,98	2205043,52
2403	443937,34	2205058,19
2404	443939,63	2205049,09
2404	443939,63	2205049,09
2404	443939,63	2205049,09
2405	443947,71	2205041,1
2406	443960,5	2204995,37
2397	443928,55	2204987,49
2396	443928,38	2204987,41
2407	443930,62	2204975,51
2231	444127,84	2205025,4
216		
2236	443679,84	2204869,17
2237	443679,96	2204896,65
753	443598,12	2204894,1
577	443589,37	2204870,2
2238	443609,3	2204870,41
2239	443669,6	2204869,35
2236	443679,84	2204869,17
217		
2240	443696,47	2204897,16
2237	443679,96	2204896,65
2236	443679,84	2204869,17
2241	443695,98	2204868,89
2240	443696,47	2204897,16
218		
2242	443937,27	2204888,85
2243	443934,01	2204888,36
2244	443873,9	2204878,38
2245	443796,31	2204869,3
2246	443804,03	2204864,89
2247	443812,31	2204856,89
2248	443823,02	2204842,18
2249	443876,52	2204748,44
2250	443885,14	2204722,82
2251	443869,06	2204619,84
2252	443811,23	2204381,86
2253	443808,41	2204369,2
2254	443805,42	2204355,77
2255	443836,57	2204352,88
2256	443868,88	2204465,79
2257	443940,37	2204867,75
2242	443937,27	2204888,85
за исключением:		
1122	443828	2204368,43
1126	443823,06	2204366,61

Номер точки	Координаты, м	
	X	Y
1125	443816,64	2204368,08
1124	443819,53	2204380,71
1123	443830,25	2204378,26
1122	443828	2204368,43
219		
2258	443749,9	2204867,94
2245	443796,31	2204869,3
2244	443873,9	2204878,38
2243	443934,01	2204888,36
2242	443937,27	2204888,85
2259	443934,52	2204907,46
2260	443893,71	2204906,22
2261	443707,82	2204897,52
2240	443696,47	2204897,16
2241	443695,98	2204868,89
2258	443749,9	2204867,94
220,2		
7476	443640,63	2204037,64
7477	443650,31	2204047,48
7478	443655,28	2204055,83
7006	443656,08	2204058,5
7026	443632,08	2204042,93
7016	443629,15	2204028,95
7476	443640,63	2204037,64
221		
2242	443937,27	2204888,85
2277	443956,59	2204891,72
2300	443951,51	2204906,65
2301	443958,46	2204908,4
2302	443957	2204908,94
2303	443953,55	2204908,04
2259	443934,52	2204907,46
2242	443937,27	2204888,85
222		
1072	444470,39	2204911,21
2304	444462,88	2205012,82
2305	444431,43	2205004,5
2306	444290,99	2204971,15
2307	444168,1	2204933,21
2308	443997,1	2204897,74
2277	443956,59	2204891,72
665	443960,43	2204880,42
2050	444123,29	2204909,97
2049	444259,91	2204812,34
1074	444294,56	2204750,59
1073	444301,11	2204756,59
1072	444470,39	2204911,21
223		

Номер точки	Координаты, м	
	X	Y
2277	443956,59	2204891,72
2308	443997,1	2204897,74
2307	444168,1	2204933,21
2306	444290,99	2204971,15
2305	444431,43	2205004,5
2304	444462,88	2205012,82
2309	444461,25	2205034,84
2310	444416,28	2205023,74
2311	444246,96	2204980,77
2312	444173,07	2204962,45
2313	443958,47	2204908,4
2301	443958,46	2204908,4
2300	443951,51	2204906,65
2277	443956,59	2204891,72
224		
2314	444479,81	2205017,29
2315	444462,9	2205012,82
2316	444466,3	2204966,7
2317	444468,29	2204945,08
2318	444469,62	2204930,03
2319	444470,32	2204918,23
2320	444470,35	2204917,89
2321	444472,28	2204897,23
2322	444474,21	2204872,38
2323	444475,92	2204846,33
2324	444475,93	2204846,23
2325	444478,84	2204807,89
2326	444480,55	2204785,73
2327	444482,94	2204754,04
2328	444485,77	2204718,76
2329	444488,08	2204685,03
2330	444488,09	2204684,96
2331	444490,76	2204649,5
2332	444491,95	2204626,69
2333	444507,28	2204627,75
2314	444479,81	2205017,29
225		
2315	444462,9	2205012,82
2314	444479,81	2205017,29
2334	444477,84	2205045,28
2335	444477,84	2205045,3
2336	444460,58	2205040,79
2337	444461,27	2205034,84
2338	444461,37	2205033,57
2315	444462,9	2205012,82
226		
2339	444500,5	2204787,24
2340	444498,78	2204809,41

Номер точки	Координаты, м	
	X	Y
2341	444495,87	2204847,69
2342	444494,16	2204873,75
2343	444494,15	2204873,87
2344	444492,21	2204898,86
2345	444492,2	2204899,02
2346	444490,28	2204919,58
2347	444489,58	2204931,36
2348	444489,56	2204931,65
2349	444488,22	2204946,86
2350	444485,38	2204977,38
2351	444485,37	2204977,47
2352	444484,29	2204988,04
2353	444482,31	2204987,89
2354	444480,02	2205017,35
2314	444479,81	2205017,29
2333	444507,28	2204627,75
572	444511,91	2204628,07
2355	444510,73	2204650,65
2356	444510,72	2204650,88
2357	444508,03	2204686,43
2358	444505,72	2204720,19
2359	444505,71	2204720,31
2360	444502,88	2204755,56
2339	444500,5	2204787,24
227		
2314	444479,81	2205017,29
2354	444480,02	2205017,35
2335	444477,84	2205045,3
2334	444477,84	2205045,28
2314	444479,81	2205017,29
228		
734	444663,85	2204943,69
2361	444684,7	2204951,94
2362	444712,11	2204960,71
2363	444740,47	2204968,62
2364	444840,07	2204994,55
2365	444852,62	2204997,91
2366	444865,3	2205001,92
2367	444865,42	2205010,63
2368	444895,49	2205017,68
2369	444912,07	2205032,99
2370	444924,35	2205052,76
2371	444928,42	2205062,58
2372	444931,51	2205072,75
2373	444933,57	2205083,18
2374	444934,59	2205093,76
2375	444930,47	2205119,35
2376	444923,96	2205145,96

Номер точки	Координаты, м	
	X	Y
2377	444881,79	2205134,38
2378	444685,82	2205075,17
2379	444635,88	2205061,13
2380	444536,07	2205032,17
2354	444480,02	2205017,35
2353	444482,31	2204987,89
2381	444507,23	2204989,81
2382	444510,35	2204949,93
734	444663,85	2204943,69
229		
2354	444480,02	2205017,35
2380	444536,07	2205032,17
2379	444635,88	2205061,13
2378	444685,82	2205075,17
2377	444881,79	2205134,38
2376	444923,96	2205145,96
2383	444944,14	2205151,94
2384	444950,45	2205147,86
2385	444955,24	2205149,2
2386	444956,15	2205145,95
2387	444977,3	2205151,87
2388	444975,49	2205158,79
2389	444991,38	2205164,03
2390	444992,97	2205166,44
500	444997	2205167,63
507	444994,21	2205180,49
2391	444662,57	2205093,66
2335	444477,84	2205045,3
2354	444480,02	2205017,35
230		
2392	454330,51	2217435,03
2393	454324,52	2217435,42
2394	454323,25	2217416,46
1328	454324,25	2217416,26
2395	454329,23	2217415,59
2392	454330,51	2217435,03
231		
3454	447011,56	2214077,39
3455	447000,47	2214083,96
3456	446995,96	2214075,74
3457	446989,97	2214064,72
3458	446982,63	2214051,17
1655	446993,31	2214042,36
1654	447005,17	2214065,77
3454	447011,56	2214077,39
232		
3459	447335,55	2214468,25
22	447343,25	2214474,48

Номер точки	Координаты, м	
	X	Y
3460	447359,87	2214486,97
3461	447358,56	2214512,2
3462	447358,53	2214512,18
3463	447330,58	2214491
3459	447335,55	2214468,25
233		
3464	447392,87	2214535,08
3465	447439,78	2214542,33
29	447433,18	2214552,31
28	447438,18	2214555,62
3466	447441,74	2214550,6
3467	447438,13	2214564,48
3468	447437,04	2214563,84
3469	447426,19	2214557,3
3464	447392,87	2214535,08
234		
3470	446682,81	2213563,99
4	446687,93	2213560,82
3	446701,9	2213551,17
3471	446711,28	2213545,54
3472	446699,57	2213574,89
3473	446678,17	2213571,73
3470	446682,81	2213563,99
235		
3474	446462,58	2213756,79
3475	446470,81	2213761,34
3476	446449,55	2213787,66
3477	446420,19	2213836,11
3478	446415,84	2213833,47
77	446447,95	2213779,39
76	446455,76	2213767,13
3474	446462,58	2213756,79
236		
3479	446714,64	2213543,5
84	446726,23	2213536,29
3480	446729,55	2213534,34
3481	446727,73	2213545,53
3479	446714,64	2213543,5
237		
3460	447359,87	2214486,97
66	447377,16	2214499,95
65	447411,97	2214524,17
64	447439,82	2214542,28
3465	447439,78	2214542,33
3464	447392,87	2214535,08
3461	447358,56	2214512,2
3460	447359,87	2214486,97
239		

Номер точки	Координаты, м	
	X	Y
3489	446732,46	2213546,39
3490	446735,08	2213531,08
89	446738,44	2213529,1
3491	446744,32	2213525,27
3492	446763,04	2213528,54
3493	446760,16	2213550,73
3489	446732,46	2213546,39
240		
3479	446714,64	2213543,5
3481	446727,73	2213545,53
3494	446722,27	2213579,09
3472	446699,57	2213574,89
3471	446711,28	2213545,54
93	446713,65	2213544,11
3479	446714,64	2213543,5
242		
141	447108,26	2214230,79
140	447113,77	2214238,52
139	447126	2214255,09
138	447146,95	2214281,97
137	447168,77	2214308,14
136	447192,49	2214335,03
135	447217,48	2214360,85
134	447247,36	2214390,95
133	447278,31	2214419,94
132	447310,29	2214447,8
3459	447335,55	2214468,25
3463	447330,58	2214491
3503	447326,11	2214487,62
3504	447294,7	2214461,79
3505	447264,35	2214434,71
3506	447235,11	2214406,45
3507	447207,02	2214377,03
3508	447180,14	2214346,51
3509	447174,03	2214339,23
3510	447170,24	2214334,64
3511	447147,7	2214306,67
3512	447125,8	2214278,19
3513	447104,53	2214249,24
3514	447097,47	2214239,16
141	447108,26	2214230,79
243		
1594	446886,88	2213251,09
1593	446871,76	2213265,54
1592	446855,44	2213278,63
1591	446838,05	2213290,25
1590	446831,57	2213294,33
1589	446829,14	2213285,51

Номер точки	Координаты, м	
	X	Y
3515	446822,28	2213287,39
3516	446832,03	2213278,12
3517	446845,85	2213263,67
3518	446858,88	2213248,49
3519	446871,07	2213232,65
1596	446878,72	2213221,53
1595	446900,69	2213235,38
1594	446886,88	2213251,09
245		
3521	446811,68	2213297,47
1017	446812,99	2213302,22
1016	446802,79	2213305,91
3521	446811,68	2213297,47
246		
6031	446675,92	2213568,25
6037	446682,81	2213563,99
6042	446678,17	2213571,73
6074	446663,8	2213595,8
6072	446657,28	2213606,76
6071	446651,29	2213616,78
6075	446650,92	2213617,4
6033	446645,37	2213619,39
6032	446655,24	2213602,84
6031	446675,92	2213568,25
247		
3092	446763,68	2213523,61
3492	446763,04	2213528,54
3491	446744,32	2213525,27
113	446750,5	2213521,24
3092	446763,68	2213523,61
248		
6048	446729,55	2213534,34
6050	446735,08	2213531,08
6049	446732,46	2213546,39
6073	446728,98	2213568,11
6062	446725,53	2213589,84
6061	446724	2213599,52
6063	446718,89	2213600,07
6045	446722,27	2213579,09
6044	446727,73	2213545,53
6048	446729,55	2213534,34
249		
3534	446536,35	2213667,28
3535	446504,73	2213720,15
3536	446496,98	2213728,97
3475	446470,81	2213761,34
3474	446462,58	2213756,79
150	446463,68	2213755,12

Номер точки	Координаты, м	
	X	Y
149	446471,82	2213743,25
148	446480,13	2213731,69
147	446491,1	2213716,34
146	446502,87	2213701,61
145	446515,43	2213687,53
144	446528,73	2213674,15
3534	446536,35	2213667,28
250		
3537	451458,37	2214263,3
3538	451501,59	2214274,5
3539	451493,54	2214283,68
3540	451450,5	2214272,35
3541	451451,18	2214271,64
3537	451458,37	2214263,3
251		
3540	451450,5	2214272,35
3539	451493,54	2214283,68
3542	451481,04	2214297,95
3543	451471,68	2214307,66
1533	451469,71	2214307,12
3544	451422,16	2214296,16
3545	451424,53	2214294,75
3546	451434,09	2214287,85
3547	451442,99	2214280,13
3540	451450,5	2214272,35
252		
1665	446965,3	2214019,88
3548	446952,37	2214030,7
3549	446915,44	2213970,22
3550	446933,04	2213959,47
1665	446965,3	2214019,88
253		
3551	446919,37	2213933,87
3550	446933,04	2213959,47
3549	446915,44	2213970,22
3552	446906,05	2213975,95
3553	446890,95	2213951,22
3551	446919,37	2213933,87
254		
3554	446340,86	2213794,36
3555	446343,25	2213790,63
3556	446358,29	2213799,53
3557	446355,68	2213803,84
3554	446340,86	2213794,36
255		
3558	447027,83	2213022,35
3559	446957,76	2213149,82
3560	446950,87	2213161,02

Номер точки	Координаты, м	
	X	Y
1579	446947,57	2213159,58
1578	446926,64	2213202,28
1577	446887,66	2213177,42
3561	446883,62	2213173,44
3562	446903,17	2213137,27
3563	446927,45	2213150,39
3564	446935,58	2213136,73
3565	446931,28	2213134,18
3566	447007,66	2213011,82
3558	447027,83	2213022,35
за исключением:		
3567	446903,98	2213139,98
3568	446889,43	2213166,88
3569	446909,67	2213177,82
3570	446924,21	2213150,92
3567	446903,98	2213139,98
256		
3567	446903,98	2213139,98
3570	446924,21	2213150,92
3569	446909,67	2213177,82
3568	446889,43	2213166,88
3567	446903,98	2213139,98
257		
3571	449030,5	2215250,27
3572	449030,81	2215260,44
3573	449057,34	2215259,64
3574	449057,04	2215249,52
3575	449114,27	2215246,29
3576	449171,34	2215240,83
3577	449175,46	2215240,28
1994	449175,54	2215242,43
1993	449186,54	2215242,02
3578	449186,42	2215238,8
3579	449212,81	2215235,24
1960	449213,81	2215248,44
1959	449236,46	2215251,95
1958	449270,97	2215246,12
1957	449268,25	2215230,03
1956	449296,88	2215226,67
1955	449338,29	2215220,33
1954	449379,46	2215212,53
1953	449420,33	2215203,29
1952	449460,85	2215192,61
1951	449500,96	2215180,51
1950	449540,63	2215167
1949	449578,14	2215152,73
3580	449581,76	2215177,72
3581	449552,11	2215189,67

Номер точки	Координаты, м	
	X	Y
3582	449514,63	2215203,63
3583	449476,79	2215216,61
3584	449438,63	2215228,58
3585	449400,16	2215239,55
3586	449361,42	2215249,51
3587	449322,43	2215258,44
3588	449283,22	2215266,35
3589	449243,82	2215273,22
3590	449204,25	2215279,05
3591	449164,54	2215283,85
3592	449124,72	2215287,59
3593	449084,81	2215290,29
3594	449044,84	2215291,94
3595	449004,85	2215292,54
3596	448964,85	2215292,09
3597	448924,88	2215290,59
3598	448884,96	2215288,04
3599	448845,13	2215284,44
3600	448805,4	2215279,79
3601	448765,81	2215274,1
3602	448726,38	2215267,38
3603	448687,14	2215259,61
3604	448648,12	2215250,83
3605	448609,34	2215241,01
3606	448573,38	2215230,9
1989	448556,69	2215195,92
1988	448585,89	2215203,36
1987	448622,46	2215211,63
1986	448659,25	2215218,91
1985	448696,21	2215225,2
1984	448725,85	2215229,42
1983	448724,96	2215235,54
1982	448744,75	2215238,44
1981	448745,7	2215231,91
1980	448770,59	2215234,78
1979	448807,94	2215238,06
3607	448813,9	2215238,42
3608	448860,66	2215243,97
3609	448917,18	2215248,36
3571	449030,5	2215250,27
258		
1969	449056,65	2215236,65
3573	449057,34	2215259,64
3572	449030,81	2215260,44
3571	449030,5	2215250,27
3610	449030,51	2215250,27
1970	449030,12	2215237,45
3611	449044,65	2215237,02

Номер точки	Координаты, м	
	X	Y
1969	449056,65	2215236,65
259		
1236	448085,93	2214970,33
3612	448085,2	2214971,44
3613	448107,41	2214985,97
1235	448107,91	2214985,21
2788	448164,12	2215023,71
2787	448168,88	2215029,34
2786	448180,48	2215044,95
2785	448217,57	2215089,23
3614	448184,08	2215070,3
3615	448149,79	2215049,7
3616	448116,05	2215028,22
3617	447989,65	2214941,89
2802	447860,6	2214853,75
2801	447879,99	2214840,92
2800	447887,33	2214846,15
2799	447894,01	2214836,76
2798	447941,06	2214872,12
3618	447944,75	2214871,14
3619	448018	2214920,72
2793	448021,66	2214923,68
2792	448036,02	2214933,3
2791	448027,42	2214945,13
2790	448043,62	2214956,91
2789	448059,85	2214954,2
1236	448085,93	2214970,33
260		
1236	448085,93	2214970,33
1235	448107,91	2214985,21
3613	448107,41	2214985,97
3612	448085,2	2214971,44
1236	448085,93	2214970,33
261		
3620	451826,24	2214161,96
3621	451804,48	2214169,41
3622	451816,86	2214204,1
3623	451806,1	2214208,39
3624	451803,42	2214208,76
3625	451800,79	2214208,07
3626	451798,63	2214206,45
3627	451797,24	2214204,12
3628	451783,41	2214165,24
3629	451755,44	2214168,85
3630	451623,97	2214184,98
3631	451612,03	2214187
3632	451600,78	2214189,97
3633	451589,83	2214193,96

Номер точки	Координаты, м	
	X	Y
3634	451579,29	2214198,92
3635	451569,25	2214204,82
3636	451559,78	2214211,6
3637	451550,96	2214219,21
3638	451542,57	2214227,91
3639	451515,06	2214259,13
3538	451501,59	2214274,5
3537	451458,37	2214263,3
3640	451471,55	2214248,01
3641	451513,15	2214200,79
3642	451523,44	2214190,12
3643	451535,02	2214180,13
3644	451547,44	2214171,24
3645	451560,61	2214163,51
3646	451574,44	2214157
3647	451573,66	2214151,39
3648	451888,22	2214113,92
3649	451901,53	2214112,33
3650	451906,07	2214150,36
3651	451834,42	2214159,16
3620	451826,24	2214161,96
262		
3620	451826,24	2214161,96
3652	451838,07	2214196,53
3622	451816,86	2214204,1
3621	451804,48	2214169,41
3620	451826,24	2214161,96
263		
3467	447438,13	2214564,48
3466	447441,74	2214550,6
2819	447445,33	2214545,53
2818	447447,64	2214547,12
2817	447484,11	2214568,75
2816	447509,93	2214585,27
2815	447525,77	2214595,36
2814	447580,79	2214631,16
2813	447570,17	2214647,11
2812	447575,16	2214650,44
2811	447586,25	2214633,79
2810	447652,61	2214676,12
2809	447710,22	2214712,07
2808	447705,59	2214727,08
2807	447712,81	2214731,9
2806	447715,82	2214754,87
3653	447546,57	2214630,68
3654	447529,57	2214619
3655	447512,27	2214607,77
3656	447494,69	2214596,99

Номер точки	Координаты, м	
	X	Y
3657	447476,82	2214586,68
3658	447458,86	2214576,63
3659	447447,91	2214570,26
3467	447438,13	2214564,48
264		
3660	449610,31	2215165,49
3661	449606,96	2215142,46
1468	449606,89	2215140,54
1467	449674,8	2215111,55
1466	449702,46	2215097,58
1465	449739,07	2215073,61
1464	449780,31	2215045,54
1463	449808,51	2215026,74
1462	449829,09	2215011,08
1461	449857,84	2214989,5
1460	449874,45	2214980,53
1459	449903,85	2214954,74
1458	449930,32	2214929,58
3662	449961,64	2214899,5
3663	449963,22	2214898,28
3664	450005,66	2214865,57
3665	450012,43	2214873,97
3666	450033,1	2214857,33
3667	450026,68	2214849,36
3668	450452,33	2214521,3
3669	450485,3	2214497,56
3670	450519,76	2214476,03
3671	450555,56	2214456,82
3672	450592,55	2214440
3673	450630,56	2214425,64
3674	450669,43	2214413,82
3675	450709	2214404,57
3676	450749,09	2214397,95
3677	450759,11	2214396,63
3678	450760,09	2214400,45
3679	450782,37	2214394,75
3680	450782,08	2214393,6
3681	451007,63	2214363,91
1421	451099,88	2214350,7
1420	451104,32	2214350,7
1419	451104,49	2214356,6
1418	451138,08	2214355,66
1417	451139,31	2214380,3
1416	451143,3	2214380,1
1415	451142,08	2214355,55
1414	451143,97	2214355,5
3682	451143,7	2214345,61
3683	451207,82	2214336,99

Номер точки	Координаты, м	
	X	Y
1412	451233,09	2214338,15
1411	451297,2	2214344,76
1410	451328,67	2214356,03
3684	451341,76	2214359,12
3685	451012,89	2214403,36
3686	450739,82	2214439,5
3687	450711,41	2214444,7
3688	450683,19	2214451,35
3689	450655,34	2214459,4
3690	450627,92	2214468,83
3691	450601,01	2214479,63
3692	450574,68	2214491,77
3693	450548,99	2214505,2
3694	450524	2214519,91
3695	450499,79	2214535,86
3696	450476,53	2214552,89
3697	449931,55	2214975,74
3698	449901,91	2214998,03
3699	449869,34	2215021,26
3700	449836,17	2215043,62
3701	449802,43	2215065,1
3702	449768,14	2215085,68
3703	449733,31	2215105,36
3704	449697,98	2215124,11
3705	449662,17	2215141,93
3706	449625,91	2215158,81
3660	449610,31	2215165,49
265		
1454	450018,68	2214839,41
1453	450021,57	2214843,01
3667	450026,68	2214849,36
3666	450033,1	2214857,33
3665	450012,43	2214873,97
1455	449998	2214856,06
3707	450009,33	2214846,94
1454	450018,68	2214839,41
266		
1432	450753,51	2214374,74
3708	450765,13	2214371,77
1431	450775,79	2214369,04
3679	450782,37	2214394,75
3678	450760,09	2214400,45
1432	450753,51	2214374,74
267		
3709	446356,91	2213769,28
1671	446371,81	2213778,81
1670	446376,29	2213781,67
1669	446366,48	2213797

Номер точки	Координаты, м	
	X	Y
1668	446360,24	2213806,76
1667	446356,86	2213804,6
3557	446355,68	2213803,84
3556	446358,29	2213799,53
3555	446343,25	2213790,63
3709	446356,91	2213769,28
268		
365	454261,93	2216806,98
285	454261,95	2216807,01
297	454233,33	2216832,26
366	454233,31	2216832,23
365	454261,93	2216806,98
269		
2943	444505,98	2204716,4
2944	444524,38	2204720,35
722	444523,55	2204742,65
739	444512,36	2204741,26
738	444496,92	2204917
737	444517,45	2204919,14
2945	444509,43	2204931,07
2946	444509,94	2204941,79
2947	444488,55	2204943,18
2348	444489,56	2204931,65
2347	444489,58	2204931,36
2346	444490,28	2204919,58
2345	444492,2	2204899,02
2344	444492,21	2204898,86
2343	444494,15	2204873,87
2342	444494,16	2204873,75
2341	444495,87	2204847,69
2340	444498,78	2204809,41
2339	444500,5	2204787,24
2360	444502,88	2204755,56
2359	444505,71	2204720,31
2358	444505,72	2204720,19
2943	444505,98	2204716,4
270		
2366	444865,3	2205001,92
2948	444866	2205002,14
2949	444879,88	2205007,94
2950	444893,76	2205016,08
2368	444895,49	2205017,68
2367	444865,42	2205010,63
2366	444865,3	2205001,92
271		
2951	444491,95	2204626,68
2331	444490,76	2204649,5
2330	444488,09	2204684,96

Номер точки	Координаты, м	
	X	Y
2329	444488,08	2204685,03
2328	444485,77	2204718,76
2327	444482,94	2204754,04
2326	444480,55	2204785,73
2325	444478,84	2204807,89
2324	444475,93	2204846,23
2323	444475,92	2204846,33
2322	444474,21	2204872,38
2321	444472,28	2204897,23
2320	444470,35	2204917,89
2319	444470,32	2204918,23
2318	444469,62	2204930,03
2317	444468,29	2204945,08
2316	444466,3	2204966,7
2315	444462,9	2205012,82
2304	444462,88	2205012,82
1072	444470,39	2204911,21
1071	444489,35	2204654,56
1070	444490,77	2204626,6
2951	444491,95	2204626,68
272		
2304	444462,88	2205012,82
2315	444462,9	2205012,82
2338	444461,37	2205033,57
2337	444461,27	2205034,84
2952	444460,58	2205040,78
2953	444460,57	2205040,77
756	444461,26	2205034,84
2309	444461,25	2205034,84
2304	444462,88	2205012,82
273		
2954	444513,38	2202979,71
2955	444523,14	2202983,67
2956	444503,65	2203077,98
2957	444509,29	2203088,85
2958	444479,85	2203141,13
2959	444474,44	2203137,83
2960	444462,12	2203182,41
2961	444483,69	2203186,34
2962	444496,45	2203184,13
2963	444498,77	2203188,1
2964	444483,79	2203186,74
2965	444472,35	2203208,61
2966	444470,76	2203209,97
2967	444463,56	2203206,89
2968	444460,19	2203212,33
2969	444453,99	2203209,83
2970	444450,47	2203217,36

Номер точки	Координаты, м	
	X	Y
2971	444435,24	2203208,63
2972	444429,76	2203241,89
2973	444440,83	2203272,08
674	444448,22	2203276,11
673	444462,97	2203284,16
2974	444461,51	2203288,14
527	444465,25	2203289,74
530	444462,74	2203288,96
529	444460,88	2203295,52
528	444462,42	2203296,26
2975	444462,32	2203296,49
2976	444389,5	2203261,64
2977	444398,21	2203205,64
2978	444427,46	2203143,41
2979	444468,53	2203096,74
2980	444492,8	2203074,34
2981	444495,29	2203035,14
2954	444513,38	2202979,71
274		
2982	447116,2	2214224,62
2983	447132,05	2214210,79
2984	447137,34	2214205,84
2985	447142,59	2214202,17
2986	447142,97	2214201,75
2987	447148,73	2214191,74
2988	447149,95	2214190,66
2989	447150,74	2214190,54
2990	447151,49	2214190,51
2991	447154,56	2214191,68
2992	447155,59	2214191,89
2993	447156,69	2214191,59
2994	447165,5	2214187,08
122	447166,95	2214189,11
142	447152,94	2214196,09
2982	447116,2	2214224,62
275		
804	444141,81	2207693,79
803	444143,75	2207697,21
2995	444131,43	2207702,8
2996	444130,53	2207700,15
804	444141,81	2207693,79
276		
2997	444052,5	2207744,17
2998	444089,88	2207723,09
2999	444065,68	2207736,84
3000	444052,89	2207743,96
2997	444052,5	2207744,17
277		

Номер точки	Координаты, м	
	X	Y
516	444870,66	2205216,81
3001	444863,35	2205214,96
3002	444864,55	2205211,74
517	444871,86	2205213,58
516	444870,66	2205216,81
278		
3003	443842,16	2205168,65
3004	443841,92	2205169,62
603	443840,36	2205175,64
602	443839,76	2205175,46
3003	443842,16	2205168,65
279		
552	443873,6	2204968,17
3005	443889,12	2204970,17
3006	443889	2204970,65
552	443873,6	2204968,17
280		
653	443785,4	2204948,73
550	443786,28	2204954,12
549	443784,35	2204953,81
653	443785,4	2204948,73
281		
971	446580,19	2213183,22
974	446579,1	2213184,96
973	446577,36	2213183,88
972	446578,45	2213182,14
971	446580,19	2213183,22
282		
111	446812,64	2213073,34
95	446810,7	2213082,18
94	446810,36	2213082,12
111	446812,64	2213073,34
284		
3009	448328,05	2215401,95
1564	448314,15	2215420,24
1563	448303,48	2215423,83
3010	448303,47	2215423,82
3009	448328,05	2215401,95
285		
80	446435,89	2213742,03
1128	446418,11	2213732,8
158	446458,45	2213663,79
12	446462,99	2213663,64
151	446484,67	2213658,56
80	446435,89	2213742,03
286		
3011	446698,79	2214272,3
3012	446701,28	2214255,77

Номер точки	Координаты, м	
	X	Y
3013	446712,15	2214195,53
3014	446714	2214181,78
1660	446723,63	2214190,48
1659	446761,76	2214201,07
3015	446728,71	2214197,03
3016	446721,7	2214202,34
3017	446712,59	2214258,36
3018	446702,4	2214272,82
3011	446698,79	2214272,3
287		
935	446769,86	2213400,02
938	446769,74	2213405,66
937	446767,69	2213405,62
936	446767,81	2213399,99
935	446769,86	2213400,02
288		
947	446741,96	2213369,85
948	446747,36	2213371,14
949	446750,21	2213371,82
950	446750,2	2213371,81
940	446757,07	2213375,95
939	446754,25	2213380,64
942	446740,47	2213372,35
947	446741,96	2213369,85
289		
950	446750,2	2213371,81
949	446750,21	2213371,82
948	446747,36	2213371,14
947	446741,96	2213369,85
941	446743,29	2213367,65
950	446750,2	2213371,81
290		
3019	446717,76	2213955,1
1046	446721,34	2213955,56
1045	446718,83	2213973,69
1044	446714,42	2214003,23
1043	446712,41	2214014,37
3020	446710,28	2214014,04
3021	446713,7	2213987,04
3019	446717,76	2213955,1
291		
3022	444647,41	2212973,43
2415	444646,99	2212972,9
3023	444644,54	2212932,55
3024	444644,55	2212932,68
3022	444647,41	2212973,43
292		
3025	444648,61	2212990,36

Номер точки	Координаты, м	
	X	Y
851	444650,73	2213020,57
850	444576,21	2213033,42
849	444562,75	2213034,54
3026	444559,83	2213004,83
3027	444588,19	2213001,52
3028	444603,24	2212999,13
3029	444620,58	2212996,29
3030	444635,14	2212993,17
3031	444635,25	2212993,15
817	444644,28	2212991,26
3025	444648,61	2212990,36
293		
785	444836,53	2205208,18
790	444835,25	2205211,6
789	444829,54	2205226,45
788	444824,87	2205237,73
586	444829,04	2205226,78
585	444824,32	2205216,78
590	444818,89	2205219,34
589	444822,53	2205227,03
588	444807,98	2205265,19
791	444800,48	2205256,75
792	444825,12	2205201,77
793	444845,04	2205206,81
786	444843,84	2205210,03
785	444836,53	2205208,18
294		
512	444851,52	2205264,83
511	444858,45	2205264,91
3032	444849,75	2205269,58
787	444849,59	2205269,56
512	444851,52	2205264,83
296		
31	446418,82	2213433
74	446519,23	2213449,69
73	446490,06	2213498,4
3033	446489,25	2213498,01
3034	446480,72	2213492,92
3035	446472,63	2213487,16
3036	446465,03	2213480,77
3037	446460,17	2213476,09
3038	446435,72	2213454,83
32	446414,6	2213439,92
31	446418,82	2213433
297		
3039	445155,6	2205288,54
3040	445152,52	2205300,2
3041	445152,48	2205300,33

Номер точки	Координаты, м	
	X	Y
3042	445148,13	2205299,02
3043	445151,74	2205303,08
3044	445149,91	2205310,12
531	445146,09	2205310,12
548	445145,92	2205308,62
547	445147,21	2205308,47
546	445147,53	2205299,37
545	445145,31	2205297,18
544	445141,76	2205296,4
543	445145,05	2205281,82
542	445141,39	2205280,94
541	445142,13	2205274,53
540	445096,84	2205260,59
677	445095,87	2205264,07
680	445090,09	2205262,4
679	445088,56	2205268,22
678	445094,23	2205269,94
539	445094,22	2205269,97
538	445090,93	2205269,43
591	445091,01	2205269,14
595	445065,52	2205261,57
594	445063,64	2205270,23
593	445062,83	2205274,25
592	445062,15	2205276,69
3045	445045,93	2205272,95
596	445022,97	2205269,53
598	445025,39	2205253,73
518	444936,91	2205232,03
3046	444872,04	2205213,63
3047	445035,01	2205254,85
3048	445052,31	2205257,22
3049	445077,11	2205253,2
3050	445154,58	2205269,03
3051	445155,43	2205288,49
3039	445155,6	2205288,54
за исключением:		
3052	445064,06	2205265,62
3053	445034,85	2205258,78
3054	445033,47	2205267,17
3055	445062,68	2205274,01
3052	445064,06	2205265,62
298		
354	454102,49	2216828,41
353	454103,13	2216829,14
351	454085,88	2216843,86
350	454070,6	2216856,89
349	454083,58	2216871,45
3056	454067,47	2216886,33

Номер точки	Координаты, м	
	X	Y
3057	454053,08	2216870,73
354	454102,49	2216828,41
299		
3058	445033,98	2208345,42
3059	445043,95	2208331,71
3060	445092,81	2208264,55
3061	445102,66	2208280,09
1601	445119,96	2208308,11
1627	445060,24	2208389,33
3062	445043,65	2208361,04
3058	445033,98	2208345,42
за исключением:		
835	445061,98	2208343,03
838	445059,98	2208343,03
837	445059,98	2208345,03
836	445061,98	2208345,03
835	445061,98	2208343,03
за исключением:		
831	445072,55	2208334,91
834	445070,55	2208334,91
833	445070,55	2208336,91
832	445072,55	2208336,91
831	445072,55	2208334,91
за исключением:		
827	445070,75	2208338,45
830	445061,88	2208339,92
829	445062,39	2208343,02
828	445071,26	2208341,54
827	445070,75	2208338,45
300		
866	445076,15	2208238,68
3060	445092,81	2208264,55
3059	445043,95	2208331,71
3058	445033,98	2208345,42
3063	445019,25	2208321,61
867	445017,39	2208318,8
866	445076,15	2208238,68
301		
943	446770,37	2213370,16
946	446770,33	2213372,21
945	446768,28	2213372,18
944	446768,32	2213370,13
943	446770,37	2213370,16
302		
963	446606,09	2213226,74
970	446608,96	2213238,84
969	446608,11	2213240,21
968	446595,81	2213243,63

Номер точки	Координаты, м	
	X	Y
967	446593,67	2213242,39
966	446590,66	2213230,04
965	446591,52	2213228,64
964	446603,96	2213225,51
963	446606,09	2213226,74
303		
336	453983,43	2216981,59
335	453936,1	2217022,4
334	453888,63	2217063,33
329	453849,21	2217097,32
3064	453808,28	2217132,61
316	453802,83	2217124,02
3065	453813,93	2217114,44
3066	453825,05	2217104,84
3067	453847,38	2217085,56
3068	453869,81	2217066,19
3069	453881,16	2217056,39
3070	453892,46	2217046,63
3071	453903,87	2217036,78
3072	453915,29	2217026,92
3073	453938,28	2217007,07
3074	453961,16	2216987,31
341	453983,8	2216967,76
3075	453997,59	2216955,86
3076	453986,98	2216973,18
336	453983,43	2216981,59
304		
3077	446681,96	2214269,9
3078	446682,39	2214267,46
3079	446684,46	2214268,79
3080	446684,28	2214270,23
3077	446681,96	2214269,9
305		
3081	443041,21	2204781,38
3082	443142,84	2204821,95
3083	443141,48	2204821,45
3084	443139,48	2204820,7
3085	443041,2	2204781,38
3081	443041,21	2204781,38
307		
3089	446775,78	2213497,32
932	446776,79	2213489,38
931	446778,92	2213472,57
1054	446778,33	2213485,03
1053	446777,59	2213496,66
1052	446777,56	2213497,24
1051	446776,63	2213527,56
3090	446772,04	2213526,87

Номер точки	Координаты, м	
	X	Y
3091	446764,41	2213587,07
3092	446763,68	2213523,61
3093	446767,29	2213495,8
3089	446775,78	2213497,32
308		
1024	446805,53	2213631,41
2060	446804,57	2213655,31
2059	446783,68	2213793,4
3094	446769,7	2213885,84
3095	446749,38	2214020,21
1041	446747	2214019,78
1040	446748,91	2214009,18
1039	446748,99	2214008,66
1038	446753,46	2213978,77
1037	446753,49	2213978,58
1036	446761,2	2213922,82
1035	446767,39	2213885,62
1034	446767,45	2213885,23
1033	446775,97	2213825,78
1032	446781,1	2213795,08
1031	446781,12	2213794,99
1030	446789,36	2213743,97
1029	446794,51	2213712,4
1028	446794,57	2213712,05
1027	446800,47	2213670,71
1026	446803,74	2213648,93
1025	446803,84	2213648,1
1024	446805,53	2213631,41
309		
2538	444331,54	2205896,88
2091	444331,75	2205923,55
2090	444324,97	2205930,85
2089	444250,82	2206046,87
2088	444225,67	2206068,32
2541	444216,31	2206053,21
2540	444237,2	2206036,28
2539	444311,85	2205917,23
2538	444331,54	2205896,88
310,1		
3096	444837,58	2207161,88
3097	444469,29	2207425,58
3098	444467,91	2207426,41
7803	444311,2	2207510,04
7804	444311,36	2207509,36
7390	444311,42	2207508,8
2150	444468,39	2207425,21
2149	444837,59	2207160,99
3096	444837,58	2207161,88

Номер точки	Координаты, м	
	X	Y
310,2		
7804	444311,36	2207509,36
7803	444311,2	2207510,04
7814	444261,66	2207536,48
7813	444261,6	2207535,7
7472	444261,6	2207535,33
7390	444311,42	2207508,8
7804	444311,36	2207509,36
310,3		
3099	444168,31	2207586,3
3100	444165,79	2207587,37
7810	444165,31	2207586,48
2151	444165,59	2207586,46
7472	444261,6	2207535,33
7813	444261,6	2207535,7
7814	444261,66	2207536,48
3099	444168,31	2207586,3
311		
1679	446643,54	2213208,61
1678	446645,77	2213315,77
3101	446642,45	2213312,55
954	446632,16	2213303,59
953	446627,75	2213196,44
1679	446643,54	2213208,61
312		
3448	446107,36	2213210,4
3449	446145,28	2213225,38
3450	446150,76	2213227,55
2466	446150,55	2213232,63
2465	446106,64	2213215,22
3448	446107,36	2213210,4
313		
2621	446107,43	2213209,92
2620	446150,77	2213227,38
3450	446150,76	2213227,55
3449	446145,28	2213225,38
3448	446107,36	2213210,4
2621	446107,43	2213209,92
314		
3102	443957,01	2204908,94
2313	443958,47	2204908,4
2312	444173,07	2204962,45
2311	444246,96	2204980,77
2310	444416,28	2205023,74
755	444460,3	2205034,61
758	444459,84	2205040,6
3102	443957,01	2204908,94
315		

Номер точки	Координаты, м	
	X	Y
3103	445179,53	2212648,94
2460	445183,91	2212654,22
2457	444959,32	2212841,1
2456	444950,86	2212848,11
2682	444967,36	2212855,77
3104	444928,91	2212875,32
3105	444953,27	2212854,9
3106	444949,94	2212845,7
3107	444940,05	2212819,58
3108	444940,37	2212819,26
2429	444939,47	2212816,75
3109	445137,05	2212652,85
3110	445164,65	2212631
3111	445165,48	2212632,01
3112	445119,86	2212670,2
3113	445001,71	2212769,93
3114	444940,96	2212820,86
3115	444948,93	2212842,89
3116	445015,86	2212786,78
3117	445134	2212687,06
3103	445179,53	2212648,94
316		
3110	445164,65	2212631
3109	445137,05	2212652,85
2428	445164,13	2212630,38
3118	445164,64	2212630,99
3110	445164,65	2212631
317		
645	444056,25	2204243,75
569	444065,41	2204224,14
568	444069,4	2204283,3
567	444233,17	2204384,28
566	444291,06	2204413,3
989	444315,87	2204425,74
988	444329,73	2204435,74
1637	444328,39	2204463,9
1641	444126,32	2204346,01
3119	444283,4	2204570,35
3120	444235,03	2204571,8
3121	444122,71	2204393,75
3122	444088,41	2204355,26
3123	444091,76	2204357,78
3124	444099,29	2204353,07
3125	444098,46	2204348,8
3126	444097,73	2204347,64
3127	444094,23	2204345,02
3128	444086,71	2204349,73
3129	444087,54	2204354,01

Номер точки	Координаты, м	
	X	Y
3130	444088,16	2204354,98
2269	444071,84	2204336,68
2268	444069,28	2204323,09
2267	444050	2204220,57
2266	444039,9	2204166,85
487	444039,9	2204166,84
601	444043,55	2204165,76
645	444056,25	2204243,75
за исключением:		
3131	444232,82	2204538,6
3132	444228,71	2204539,02
3133	444224,81	2204541,83
3134	444223,08	2204545,61
3135	444224,24	2204547,2
3136	444228,37	2204546,77
3137	444232,27	2204543,98
3138	444233,98	2204540,19
3131	444232,82	2204538,6
318		
3139	444480,23	2212692,48
3140	444447,65	2212702,71
3141	444425,94	2212709,53
3142	444393,53	2212719,71
3143	444390,12	2212719,94
810	444384,57	2212716,37
809	444376,82	2212717,61
912	444373,79	2212716,03
911	444386,61	2212713,99
910	444476,89	2212690,74
3139	444480,23	2212692,48
319		
3139	444480,23	2212692,48
2408	444483,04	2212693,95
806	444391,25	2212720,66
3143	444390,12	2212719,94
3142	444393,53	2212719,71
3141	444425,94	2212709,53
3140	444447,65	2212702,71
3139	444480,23	2212692,48
320		
3144	444210,85	2203991,75
3145	444211,56	2203997,39
975	444102,05	2203930,39
3146	444102,05	2203930,31
3144	444210,85	2203991,75
321		
3147	453772,5	2217318,85
3148	453780,98	2217304,75

Номер точки	Координаты, м	
	X	Y
294	453883,01	2217192,25
293	453883	2217192,27
292	453781	2217304,75
291	453772,51	2217318,87
3147	453772,5	2217318,85
323		
3152	446623,3	2213603,31
3153	446620,8	2213605,38
3154	446606,96	2213616,7
3155	446588,52	2213628,36
3156	446572,67	2213638,58
3157	446557,39	2213649,64
3158	446542,73	2213661,51
143	446536,35	2213667,27
152	446558,38	2213630,44
9	446551,43	2213625,86
8	446557,89	2213615,2
3159	446637,11	2213482,97
3160	446690,29	2213491,5
3152	446623,3	2213603,31
324		
3161	445281,54	2208585,79
3162	445275,88	2208587,81
1633	445273,27	2208579,13
1632	445279,52	2208579,09
3161	445281,54	2208585,79
325		
3163	445240,67	2208597,89
3164	445239,16	2208598,17
3165	445237,3	2208598,61
3166	445235,49	2208599,23
3167	445220,36	2208605,22
3168	445218,96	2208603,32
3169	445216,19	2208600,63
3170	445213,7	2208598,71
3171	445211,17	2208597,28
3172	445207,42	2208595,77
3173	445204,07	2208595,05
3174	445200,2	2208594,76
3175	445197,14	2208595
3176	445194,11	2208595,54
3177	445190,79	2208596,54
3178	445188,09	2208597,64
3179	445183,67	2208600,39
3180	445180	2208603,49
3181	445175,9	2208601,7
3182	445171,9	2208600,52
3183	445169,33	2208594,15

Номер точки	Координаты, м	
	X	Y
3184	445168,01	2208591,94
3185	445166,85	2208590,25
3186	445164,27	2208587,21
3187	445160,9	2208584,51
3188	445157,97	2208582,78
3189	445155,73	2208581,82
3190	445152,38	2208580,83
1616	445151,41	2208579,91
1615	445234,79	2208579,38
3163	445240,67	2208597,89
326		
1991	448359	2215224,07
1990	448537,87	2215156,48
1989	448556,69	2215195,92
3191	448549,56	2215194,1
3192	448549,1	2215192,83
3193	448540,57	2215169,61
3194	448538,6	2215163,98
3195	448498,59	2215178,98
3196	448505,22	2215195,83
3197	448515,32	2215202,74
3198	448517,34	2215209,75
3199	448516,59	2215217,12
3200	448521,4	2215230,83
3201	448512,88	2215234,35
3202	448502,7	2215207,9
3203	448476,53	2215216,88
3204	448372,47	2215255,67
3205	448367,25	2215257,63
3206	448363,5	2215259,01
3207	448358,99	2215224,09
1991	448359	2215224,07
327		
1474	449616,71	2215054,97
1473	449610,92	2215076,4
1472	449610,1	2215079,46
1471	449607,34	2215096,04
1470	449607,11	2215099,7
1469	449606,03	2215117,31
1468	449606,89	2215140,54
3208	449606,88	2215140,54
3209	449579,79	2215152,1
1949	449578,14	2215152,73
1948	449577,04	2215145,17
1947	449576	2215116,94
1946	449577,49	2215092,65
3210	449580,75	2215073,07
3211	449581,29	2215071,07

Номер точки	Координаты, м	
	X	Y
1474	449616,71	2215054,97
328		
3212	453411,06	2216720,19
3213	453397,74	2216728,3
3214	453397,38	2216727,61
2697	453395,71	2216724,46
2696	453408,93	2216715,84
3212	453411,06	2216720,19
329		
3215	444255,45	2207615,98
3216	444275,7	2207605,85
3217	444282,37	2207595,9
3218	444282,91	2207595,57
1011	444268,86	2207621,18
1010	444266,07	2207616,97
3219	444257,7	2207621,74
3220	444255,62	2207615,89
3215	444255,45	2207615,98
331		
3221	453411,06	2216720,2
3222	453466,95	2216834,42
3223	453470,02	2216840,68
3224	453454,74	2216815,9
3225	453427,41	2216768,67
3226	453414,63	2216745,08
3227	453403,97	2216740,08
3228	453398,78	2216730,27
3229	453400,26	2216726,77
3221	453411,06	2216720,2
332		
3078	446682,39	2214267,46
3230	446684,16	2214256,57
3231	446685,49	2214249,25
3078	446682,39	2214267,46
333		
3232	446695,43	2213482,92
3233	446723,88	2213488,02
115	446708,44	2213513,85
114	446675,92	2213568,24
3234	446675,84	2213568,29
3235	446661,45	2213576,05
3236	446649,93	2213583,52
3237	446639,93	2213590,93
3238	446630,01	2213597,77
3152	446623,3	2213603,31
3232	446695,43	2213482,92
334		
3239	453713,54	2217150,19

Номер точки	Координаты, м	
	X	Y
301	453764,42	2217228,47
300	453720,26	2217210,41
299	453703,18	2217223,06
305	453701,28	2217220,47
304	453719,89	2217204,21
303	453709,32	2217191,28
307	453697,66	2217176,97
308	453680	2217191,35
3240	453679,1	2217190,13
3241	453675,8	2217184,02
3242	453707,58	2217156,79
3243	453712,5	2217162,45
3244	453718,2	2217157,57
3245	453713,51	2217150,36
3246	453674,78	2217182,12
3247	453674,72	2217182,02
3239	453713,54	2217150,19
335		
3251	453769,98	2217236,32
3252	453799,47	2217277,99
3148	453780,98	2217304,75
3147	453772,5	2217318,85
3253	453769,12	2217313,2
298	453748,03	2217284,38
302	453784,22	2217256,45
3251	453769,98	2217236,32
336		
3020	446710,28	2214014,04
1043	446712,41	2214014,37
1042	446723,35	2214016,08
3254	446722,83	2214019,72
3255	446709,88	2214019,88
3256	446708,34	2214042,22
3257	446719,44	2214043,48
3258	446718,74	2214048,43
3259	446707,97	2214047,05
3260	446709,85	2214019,92
3261	446710,06	2214016,98
3020	446710,28	2214014,04
339		
3277	452809,44	2214625,84
3278	452809,43	2214625,86
3279	452809,43	2214625,88
3280	452742,07	2214608,5
3281	452735,57	2214606,83
418	452576,25	2214565,75
417	452544,12	2214557,46
3277	452809,44	2214625,84

Номер точки	Координаты, м	
	X	Y
340		
3282	446569,08	2213178,14
3283	446612,66	2213184,81
952	446615,8	2213187,23
3282	446569,08	2213178,14
341		
3284	446612,65	2213184,8
3283	446612,66	2213184,81
3282	446569,08	2213178,14
951	446475,33	2213159,92
2600	446611,45	2213183,88
3284	446612,65	2213184,8
342		
3215	444255,45	2207615,98
822	444257,41	2207621,91
821	444199,93	2207654,67
820	444205,51	2207665,22
800	444195,39	2207671,21
799	444188,29	2207659,12
3285	444205,63	2207640,88
3286	444249,14	2207619,13
3215	444255,45	2207615,98
343		
3219	444257,7	2207621,74
822	444257,41	2207621,91
3215	444255,45	2207615,98
3220	444255,62	2207615,89
3219	444257,7	2207621,74
345		
332	453983,51	2217081,21
295	453984,04	2217082,2
294	453883,01	2217192,25
3148	453780,98	2217304,75
3252	453799,47	2217277,99
3251	453769,98	2217236,32
301	453764,42	2217228,47
3239	453713,54	2217150,19
3247	453674,72	2217182,02
3287	453674,67	2217181,92
3288	453713,57	2217150,03
3289	453718,38	2217157,42
318	453719,08	2217156,81
315	453735,52	2217182,15
314	453741,01	2217190,61
313	453802,66	2217280,82
312	453806,44	2217276,65
3290	453840,57	2217239,01
3291	453875,59	2217200,39

Номер точки	Координаты, м	
	X	Y
327	453879,69	2217195,87
326	453882,99	2217192,23
325	453912,27	2217159,89
333	453946,47	2217122,12
332	453983,51	2217081,21
346		
3292	452585,49	2214545,34
3293	452585,51	2214545,35
3294	452814,94	2214604,4
3295	452814,94	2214604,41
3296	452814,94	2214604,42
3297	452585,5	2214545,36
3292	452585,49	2214545,34
347		
3298	445144,07	2205208,92
3299	445174,49	2205216,83
3300	445171,82	2205226,98
506	445103,09	2205208,99
505	445104,3	2205204,78
504	445103,84	2205204,66
503	445105,97	2205198,09
3301	445139,14	2205207,52
3298	445144,07	2205208,92
348		
1600	446828,15	2213166,79
103	446824,77	2213161,01
102	446825,4	2213156,04
101	446829,39	2213134,85
100	446829,43	2213134,63
99	446835,03	2213102,66
98	446835,05	2213102,58
97	446837,37	2213088,95
96	446837,71	2213087,39
120	446842,93	2213088,4
1600	446828,15	2213166,79
351		
3315	444441,32	2202939,79
3316	444461,47	2202952,86
3317	444460,87	2202957,35
3318	444466,59	2202960,69
2954	444513,38	2202979,71
2981	444495,29	2203035,14
2980	444492,8	2203074,34
2979	444468,53	2203096,74
2978	444427,46	2203143,41
2977	444398,21	2203205,64
2976	444389,5	2203261,64
2975	444462,32	2203296,49

Номер точки	Координаты, м	
	X	Y
651	444462,22	2203296,72
652	444460,72	2203296,01
556	444457,54	2203307,29
555	444450,39	2203303,23
560	444427,02	2203326,32
491	444419,17	2203364,42
490	444417,43	2203372,86
3319	444410,64	2203382,51
581	444408,96	2203385,71
583	444399,65	2203383,92
582	444392,31	2203417,45
3320	444389,24	2203423,31
584	444372,16	2203453,15
521	444363,44	2203462,19
520	444358,37	2203477,25
3321	444320,51	2203543,41
3322	444276,12	2203631,77
3323	444231,13	2203737,66
3324	444229,39	2203747,23
3325	444216,47	2203889,55
3326	444215,19	2203958,24
3327	444214	2203958,22
3328	444206,64	2203958,08
3144	444210,85	2203991,75
3146	444102,05	2203930,31
709	444179,49	2203909,86
708	444171,47	2203746,76
707	444148,3	2203735,99
3329	444149,39	2203731,96
3330	444164,16	2203686,54
3331	444159,89	2203684,92
716	444165,23	2203670,9
715	444190,7	2203669,2
714	444250,66	2203500,34
3332	444252,96	2203496,26
3333	444279,52	2203450,12
740	444292,36	2203427,95
749	444316,02	2203424,5
748	444349,58	2203376,67
747	444343,54	2203345,83
746	444320,76	2203337,16
3334	444322,8	2203318,83
3335	444324,16	2203305,66
3336	444325,67	2203287,7
649	444325,91	2203282,22
648	444338,62	2203259,03
647	444326,73	2203255,99
3337	444326,81	2203239,28

Номер точки	Координаты, м	
	X	Y
3338	444326,31	2203214,68
3339	444325,5	2203189,82
3340	444325,06	2203170,32
3341	444326,12	2203149,62
3342	444332,36	2203152,78
3343	444350,47	2203162,25
3344	444378,12	2203114,96
630	444367,48	2203097,39
629	444367,2	2203096,88
628	444361,98	2203088,19
627	444358,56	2203082,06
3345	444369,22	2203076,84
3346	444378,32	2203072,15
3347	444387,92	2203068,59
3348	444397,88	2203066,22
3349	444408,05	2203065,06
3350	444418,54	2203035,48
3351	444423,06	2203021,32
3352	444429,93	2202987,69
3353	444434,55	2202968,99
3315	444441,32	2202939,79
за исключением:		
3354	444390,13	2203322,34
3355	444391,18	2203316,2
3356	444392,28	2203314,31
3357	444404,37	2203298,57
3358	444411,74	2203282,26
3359	444409,88	2203280,19
3360	444394,01	2203281,29
3361	444391,76	2203281,35
3362	444388,23	2203281,16
3363	444382,46	2203281,71
3364	444376,7	2203282,84
3365	444360,79	2203288,69
3366	444351,66	2203292,94
3367	444347,25	2203296,07
3368	444342,9	2203302,01
3369	444342,09	2203304,87
3370	444342,02	2203310,31
3371	444343,19	2203314,31
3372	444347,23	2203319,35
3373	444349,59	2203320,76
3374	444351,83	2203321,57
3375	444355	2203322,91
3376	444355,08	2203323,4
3377	444354,78	2203324,56
3378	444354,17	2203326,01
3379	444353,29	2203329,85

Номер точки	Координаты, м	
	X	Y
3380	444353,52	2203335,05
3381	444353,99	2203341,49
3382	444353,45	2203351,32
3383	444354,94	2203354,56
3384	444356,12	2203355,82
3385	444356,92	2203357,03
3386	444355,81	2203360,38
3387	444354,4	2203363,13
3388	444354,49	2203365,42
3389	444357,34	2203370,62
3390	444358,85	2203375,95
3391	444358,82	2203380,38
3392	444356,08	2203395,78
3393	444355,35	2203401,29
3394	444355,85	2203405,57
3395	444357,57	2203409,05
3396	444360,04	2203411,01
3397	444365,08	2203410,9
3398	444369,84	2203409,12
3399	444371,85	2203407,96
3400	444373,78	2203406,66
3401	444376,67	2203404,55
3402	444379,85	2203401,08
3403	444382,03	2203396,52
3404	444383,25	2203393,42
3405	444384,57	2203389,27
3406	444385,57	2203384,84
3407	444386,01	2203381,67
3408	444386,58	2203377,42
3409	444387,1	2203370,96
3410	444386,81	2203368
3411	444386,28	2203361,31
3412	444385,49	2203354,28
3413	444385,3	2203350,36
3414	444385,3	2203345,61
3415	444385,98	2203339,36
3416	444388,78	2203334,74
3417	444389,35	2203331,97
3354	444390,13	2203322,34
за исключением:		
3418	444414,76	2203068,63
3419	444405,17	2203071,01
3420	444395,49	2203073,34
3421	444385,9	2203075,66
3422	444376,14	2203077,75
3423	444366,36	2203079,98
3424	444376,71	2203096,97
3425	444378,38	2203099,64

Номер точки	Координаты, м	
	X	Y
3426	444382,79	2203106,92
3427	444423,93	2203105,21
3428	444422,07	2203097,9
3429	444419,71	2203088,2
3430	444417,28	2203078,46
3418	444414,76	2203068,63
за исключением:		
3431	444375	2203133,96
3432	444369,11	2203168,97
3433	444389,32	2203172,37
3434	444395,22	2203137,36
3431	444375	2203133,96
352		
3431	444375	2203133,96
3434	444395,22	2203137,36
3433	444389,32	2203172,37
3432	444369,11	2203168,97
3431	444375	2203133,96
353		
2269	444071,84	2204336,68
3130	444088,16	2204354,98
3435	444088,27	2204355,16
3122	444088,41	2204355,26
3121	444122,71	2204393,75
3120	444235,03	2204571,8
3119	444283,4	2204570,35
1640	444307,63	2204604,95
3436	444296,9	2204609,75
3437	444307,73	2204633,98
1057	444318,8	2204629,03
1076	444310,9	2204721,47
1075	444305,74	2204730,67
662	444071,84	2204395,43
2276	444071,84	2204395,42
2275	444071,84	2204359,88
3438	444078,05	2204356,07
3439	444077,26	2204351,79
3440	444076,54	2204350,62
3441	444073,07	2204347,97
2270	444071,84	2204348,72
2269	444071,84	2204336,68
за исключением:		
492	444310,6	2204688,13
499	444302,44	2204688,13
498	444301,52	2204691,82
497	444301,54	2204693,07
496	444302,46	2204696,74
495	444310,62	2204696,74

Номер точки	Координаты, м	
	X	Y
494	444311,54	2204693,05
493	444311,54	2204691,81
492	444310,6	2204688,13
за исключением:		
3442	444208,82	2204541,48
3443	444205,39	2204543,56
3444	444202,32	2204546,15
3445	444203,48	2204547,77
3446	444206,91	2204545,68
3447	444209,99	2204543,11
3442	444208,82	2204541,48
354		
1640	444307,63	2204604,95
1121	444319,42	2204621,78
1120	444318,95	2204627,29
1057	444318,8	2204629,03
3437	444307,73	2204633,98
3436	444296,9	2204609,75
1640	444307,63	2204604,95
355		
3760	446810,95	2213079,82
3761	446810,35	2213082,11
3762	446807,53	2213081,57
3763	446808,04	2213078,88
3760	446810,95	2213079,82
360		
3240	453679,1	2217190,13
3248	453679,99	2217191,36
3249	453677,82	2217193,13
3250	453672,13	2217187,15
3241	453675,8	2217184,02
3240	453679,1	2217190,13
362		
3764	454001,75	2216952,27
3765	454004,88	2216955,92
3766	453995,57	2216971,12
3767	453990,96	2216975,1
3768	453983,44	2216981,58
3076	453986,98	2216973,18
3769	453997,04	2216956,75
3764	454001,75	2216952,27
363		
3770	454072,84	2216904,5
3771	454094,53	2216883,74
3772	454095,57	2216884,9
3770	454072,84	2216904,5
365		
3773	448361,77	2215304,8

Номер точки	Координаты, м	
	X	Y
3774	448362,65	2215298,83
3775	448374,92	2215299,71
3776	448381,71	2215311,9
3777	448386,53	2215309,51
3778	448388,04	2215308,76
3779	448390,7	2215314,13
3780	448388,63	2215315,15
3781	448379,25	2215319,81
3782	448371,26	2215305,46
3773	448361,77	2215304,8
366		
3783	448364,96	2215276,01
3784	448365,82	2215280,41
3785	448366,13	2215281,91
3786	448371,04	2215283,56
3787	448369,12	2215289,25
3788	448363,93	2215287,5
3783	448364,96	2215276,01
367		
3789	444562,55	2202861,14
3790	444571,69	2202864,28
3791	444566,47	2202881,29
3792	444556,18	2202878,62
3789	444562,55	2202861,14
368		
3793	444512,07	2203037,24
3794	444512,71	2203037,32
3795	444521,59	2203046,76
3796	444523,4	2203056,27
3797	444517,51	2203057,39
3798	444516,02	2203049,6
3799	444510,69	2203043,92
3793	444512,07	2203037,24
369		
3800	444214,01	2203958,22
3326	444215,19	2203958,24
3801	444216,31	2203898,52
3802	444228,05	2203899,75
3803	444226,9	2203974,23
3804	444213,68	2203974,02
3800	444214,01	2203958,22
370		
3805	444471,87	2202925,54
3806	444472,23	2202911,08
3807	444495,3	2202838,07
3808	444503,4	2202840,85
3809	444503,73	2202839,81
3810	444508,12	2202813,43

Номер точки	Координаты, м	
	X	Y
3811	444513,1	2202814,26
3812	444496,68	2202861,77
3805	444471,87	2202925,54
371		
3813	445062,14	2205276,69
3814	445061,54	2205278,84
3815	445037,13	2205273,15
3816	445035,76	2205272,53
3817	445022,98	2205269,54
3045	445045,93	2205272,95
3813	445062,14	2205276,69
372		
3892	444276,82	2203454,81
3332	444252,96	2203496,26
3893	444250,66	2203500,33
3894	444267,73	2203452,26
3895	444263,46	2203451,99
3896	444263,47	2203451,96
3897	444267,74	2203452,24
3898	444268,77	2203450,09
3892	444276,82	2203454,81
374		
3818	444417,43	2203372,87
3819	444414,56	2203386,78
3820	444408,97	2203385,71
3821	444410,63	2203382,53
3818	444417,43	2203372,87
375		
3822	444392,31	2203417,46
3823	444388,12	2203436,61
3824	444377,01	2203448,13
3825	444372,17	2203453,15
3320	444389,24	2203423,31
3822	444392,31	2203417,46
376		
3826	444358,37	2203477,26
3827	444344,76	2203517,69
3828	444336,15	2203516,09
3826	444358,37	2203477,26
377		
3829	444462,98	2203284,16
3830	444468,05	2203286,93
3831	444473,89	2203289,21
3832	444478,79	2203291,13
3833	444487,98	2203294,04
3834	444487,1	2203296,53
527	444465,25	2203289,74
2974	444461,51	2203288,14

Номер точки	Координаты, м	
	X	Y
3829	444462,98	2203284,16
378		
3835	445459,16	2208605,77
3836	445453,54	2208602,67
3837	445457,67	2208601,3
3835	445459,16	2208605,77
379		
3838	444331,63	2205906,68
3839	444339,72	2205914,96
3840	444331,76	2205923,54
3838	444331,63	2205906,68
380		
3841	444632,41	2212988,78
3031	444635,25	2212993,15
3030	444635,14	2212993,17
3842	444631,63	2212993,92
3843	444630,73	2212989,08
3841	444632,41	2212988,78
381		
3844	444203,83	2206063,33
3845	444216,3	2206053,22
3846	444218,98	2206057,54
3847	444195,81	2206078,9
3848	444191,74	2206074,49
3844	444203,83	2206063,33
382		
3849	444232,89	2203793,09
3850	444234,03	2203793,49
3851	444232,82	2203799,41
3852	444231,62	2203799
3849	444232,89	2203793,09
383		
3849	444232,89	2203793,09
3852	444231,62	2203799
3853	444227,53	2203799,9
3854	444224,67	2203799,23
3855	444225,22	2203793,17
3856	444227,59	2203793,74
3857	444231,99	2203792,78
3849	444232,89	2203793,09
384		
3879	444462,33	2203296,49
3880	444467,92	2203299,17
3881	444463,11	2203313,75
3882	444462,13	2203315,51
3883	444460,64	2203307,38
3884	444463,44	2203297,3
3885	444462,22	2203296,73

Номер точки	Координаты, м	
	X	Y
3879	444462,33	2203296,49
385		
3886	444484,42	2203304,07
3880	444467,92	2203299,17
3879	444462,33	2203296,49
3887	444462,43	2203296,26
3888	444463,58	2203296,81
3889	444464,18	2203294,63
3890	444466,63	2203293,29
3891	444486,1	2203299,35
3886	444484,42	2203304,07
386		
3858	445129,54	2208637,99
3859	445129,94	2208638,47
3860	445079,15	2208634,69
3861	445045,14	2208614,89
3862	445049	2208608,26
3863	445049,38	2208597,27
3864	445055,82	2208586,12
3865	445093,59	2208608,63
3866	445093,98	2208609,68
3867	445095,67	2208612,7
3868	445098,05	2208615,83
3869	445102,2	2208619,34
3870	445104,78	2208620,77
3871	445109,17	2208622,71
3872	445115,24	2208624,53
3873	445121,8	2208625,95
3874	445122,98	2208626,14
3875	445125,41	2208627,59
3876	445125,46	2208628,01
3877	445126,32	2208631,44
3878	445127,72	2208634,99
3858	445129,54	2208637,99
387		
3710	444303,28	2203627,92
3711	444283,36	2203617,36
3712	444292,85	2203598,47
3713	444292,86	2203598,47
3714	444295,39	2203593,7
3715	444315,71	2203604,47
3710	444303,28	2203627,92
388		
3144	444210,85	2203991,75
3716	444213,28	2203993,12
3717	444213,17	2203998,37
3145	444211,56	2203997,39
3144	444210,85	2203991,75

Номер точки	Координаты, м	
	X	Y
389		
6055	446763,36	2213595,28
6056	446754,25	2213596,26
6057	446754,48	2213594,48
6058	446757,31	2213572,68
6054	446760,16	2213550,73
6053	446763,04	2213528,54
6059	446763,68	2213523,61
6060	446764,41	2213587,07
6055	446763,36	2213595,28
390		
3721	451652,92	2214140,51
3722	451573,5	2214150,25
3723	451573,4	2214149,51
3721	451652,92	2214140,51
391		
3724	451901,39	2214111,12
3725	451893,98	2214111,97
3726	451889,33	2214112,51
3727	451897,97	2214101,6
3728	451897,99	2214101,6
3729	451900,22	2214101,33
3730	451900,25	2214101,62
3731	451898,1	2214101,88
3732	451891,28	2214110,4
3733	451901,16	2214109,2
3724	451901,39	2214111,12
392		
3722	451573,5	2214150,25
3721	451652,92	2214140,51
3734	451888,22	2214113,9
3726	451889,33	2214112,51
3725	451893,98	2214111,97
3724	451901,39	2214111,12
3649	451901,53	2214112,33
3648	451888,22	2214113,92
3647	451573,66	2214151,39
3722	451573,5	2214150,25
393		
3735	448549,56	2215194,11
1989	448556,69	2215195,92
3606	448573,38	2215230,9
3736	448570,84	2215230,19
3737	448561,89	2215227,54
3738	448560,71	2215224,29
3739	448554,82	2215208,65
3740	448553,73	2215205,74
3735	448549,56	2215194,11

Номер точки	Координаты, м	
	X	Y
394		
1468	449606,89	2215140,54
3661	449606,96	2215142,46
3660	449610,31	2215165,49
3580	449581,76	2215177,72
1949	449578,14	2215152,73
3209	449579,79	2215152,1
3208	449606,88	2215140,54
1468	449606,89	2215140,54
801		
6012	446623,3	2213603,32
6013	446589,6	2213659,55
6014	446565,86	2213674,06
6015	446552,71	2213682,33
6016	446540,2	2213689,9
6017	446528,3	2213698,39
6018	446517,09	2213707,78
6019	446506,63	2213717,99
6001	446504,73	2213720,15
6000	446536,35	2213667,28
6020	446542,73	2213661,51
6021	446557,39	2213649,64
6022	446572,67	2213638,58
6023	446588,52	2213628,36
6024	446606,96	2213616,7
6025	446620,8	2213605,38
6012	446623,3	2213603,32
396		
3716	444213,28	2203993,12
3144	444210,85	2203991,75
3328	444206,64	2203958,08
3327	444214	2203958,22
3716	444213,28	2203993,12
398		
3752	451884,58	2214103,13
3727	451897,97	2214101,6
3726	451889,33	2214112,51
3753	451854,09	2214116,54
3754	451847,72	2214117,27
3755	451769,93	2214126,16
3756	451759,76	2214127,41
3757	451726,31	2214131,51
3721	451652,92	2214140,51
3723	451573,4	2214149,51
3758	451572,13	2214140,46
3759	451734,43	2214121,07
3752	451884,58	2214103,13
399		

Номер точки	Координаты, м	
	X	Y
3726	451889,33	2214112,51
3734	451888,22	2214113,9
3721	451652,92	2214140,51
3757	451726,31	2214131,51
3756	451759,76	2214127,41
3755	451769,93	2214126,16
3754	451847,72	2214117,27
3753	451854,09	2214116,54
3726	451889,33	2214112,51
404		
2184	453863,73	2216963,18
3956	453652,42	2217140,72
1106	453643,34	2217123,89
1105	453800,09	2216993,13
1104	453807,47	2216986,98
1103	453826,52	2216971,12
1102	453831,82	2216966,52
1101	453838,99	2216960,35
1100	453851,45	2216949,62
2184	453863,73	2216963,18
700		
2868	443917,47	2205075,44
781	443910,34	2205078,14
524	443911,24	2205072,17
2869	443917,78	2205074,48
2868	443917,47	2205075,44
701		
2870	443933,95	2205061,57
2871	443921,77	2205073,81
2872	443918,97	2205074,9
2873	443911,64	2205072,31
2874	443919,01	2205069,51
2875	443928,41	2205060,2
2870	443933,95	2205061,57
702		
2876	443936,34	2205062,16
2875	443928,41	2205060,2
2404	443939,63	2205049,09
2876	443936,34	2205062,16
704		
2902	454473,79	2216559,51
2903	454465,19	2216573,81
2904	454459,26	2216583,09
2898	454457,44	2216585,5
2897	454457,98	2216578,81
2896	454480,2	2216539,8
2905	454482,74	2216537,58
2906	454481,14	2216541,5

Номер точки	Координаты, м	
	X	Y
2902	454473,79	2216559,51
705		
2907	454512,64	2216475,64
2908	454510,42	2216469,52
2909	454519,51	2216463,22
2907	454512,64	2216475,64
706		
2910	454521,14	2216457
2911	454511,13	2216468,74
2908	454510,42	2216469,52
2912	454509,77	2216470,66
2913	454501,49	2216485,89
2914	454494,19	2216500,9
2896	454480,2	2216539,8
2895	454460,38	2216557,12
2915	454463,15	2216552,68
2916	454470,26	2216539,18
2917	454476,6	2216525,51
2918	454482,54	2216511,85
2919	454488,63	2216497,89
2920	454492,54	2216487,86
2921	454496,8	2216478,07
2922	454501,55	2216468,57
2923	454506,94	2216459,46
2924	454512,64	2216451,39
2925	454516,26	2216446,91
2926	454526,74	2216437,22
2927	454537,52	2216429,06
2928	454548,91	2216421,6
2929	454560,69	2216414,56
2930	454573,24	2216407,34
2931	454588,45	2216398,89
2932	454591,76	2216404,84
2933	454580,58	2216413,84
2934	454564,49	2216422,8
2935	454548,92	2216433,8
2936	454535,76	2216443,09
2910	454521,14	2216457
708		
2703	446380,41	2213382,24
2700	446379,64	2213380,34
2701	446377,74	2213381,11
2476	446378,02	2213381,8
2477	446378,51	2213383,01
2703	446380,41	2213382,24
709		
2518	446318,81	2213404,32
2521	446319,58	2213406,22

Номер точки	Координаты, м	
	X	Y
2520	446317,68	2213406,99
2519	446316,91	2213405,08
2518	446318,81	2213404,32
710		
2937	454502,47	2216494,01
2905	454482,74	2216537,58
2896	454480,2	2216539,8
2938	454499,63	2216493,88
2937	454502,47	2216494,01
711		
3451	454536,46	2216448,97
3452	454526,57	2216458,33
2909	454519,51	2216463,22
2908	454510,42	2216469,52
2911	454511,13	2216468,74
2910	454521,14	2216457
2936	454535,76	2216443,09
2935	454548,92	2216433,8
2934	454564,49	2216422,8
2933	454580,58	2216413,84
3453	454545,52	2216442,07
3451	454536,46	2216448,97
712		
3730	451900,25	2214101,62
3733	451901,16	2214109,2
3732	451891,28	2214110,4
3731	451898,1	2214101,88
3730	451900,25	2214101,62
713		
3899	444791,77	2205453,4
3900	444778,08	2205448,23
3901	444780,36	2205442,68
3902	444794,01	2205447,83
3899	444791,77	2205453,4
716		
3922	446826,39	2213163,79
3923	446825,95	2213165,23
3924	446824,27	2213164,95
3925	446824,77	2213161,02
3922	446826,39	2213163,79
717		
3926	453457,58	2216820,51
3927	453445,66	2216816,75
3928	453437,92	2216802,22
3929	453444,79	2216798,71
3224	453454,74	2216815,9
3926	453457,58	2216820,51
718		

Номер точки	Координаты, м	
	X	Y
3930	446643,54	2213208,6
3931	446627,75	2213196,44
3932	446627,47	2213189,5
3933	446615,8	2213187,23
3934	446612,67	2213184,81
3935	446634,37	2213188,13
3936	446643,27	2213195,39
3930	446643,54	2213208,6
719		
3935	446634,37	2213188,13
3934	446612,67	2213184,81
3284	446612,65	2213184,8
2690	446611,55	2213183,9
2689	446634,04	2213187,86
3935	446634,37	2213188,13
720		
3937	446824,71	2213185,05
3938	446822,96	2213194,32
3939	446822,41	2213199,87
3940	446821,86	2213200,58
3941	446822,25	2213184,78
3942	446823,23	2213174,36
3937	446824,71	2213185,05
721		
3943	446822,75	2213199,44
3939	446822,41	2213199,87
3938	446822,96	2213194,32
3943	446822,75	2213199,44
742		
3931	446627,75	2213196,44
3933	446615,8	2213187,23
3932	446627,47	2213189,5
3931	446627,75	2213196,44
752		
2522	444255,58	2205367,74
2523	444236,6	2205197,86
2222	444235,32	2205186,38
2221	444449,7	2205261,92
2524	444444,81	2205267,06
2525	444372,32	2205342,91
2526	444357,74	2205360,87
2527	444346,42	2205380,35
2528	444339,76	2205397,56
2529	444344,61	2205398,9
2530	444339,3	2205418,18
2531	444333,88	2205416,68
2532	444328,16	2205444,48
2533	444330,63	2205774,65

Номер точки	Координаты, м	
	X	Y
2534	444341,99	2205774,58
2535	444342,13	2205794,57
2536	444330,78	2205794,65
2537	444331,46	2205885,47
2538	444331,54	2205896,88
2539	444311,85	2205917,23
2540	444237,2	2206036,28
2541	444216,31	2206053,21
2542	444213,54	2206048,75
2543	444217,18	2206044,75
2544	444220,22	2206040,29
2545	444222,6	2206035,44
2546	444224,27	2206030,3
2547	444225,65	2206025,66
2548	444226,64	2206020,9
2549	444227,47	2206015,64
2550	444228,17	2206010,34
2551	444228,58	2206004,57
2552	444229,22	2205997,96
2553	444230,26	2205990,96
2554	444231,91	2205983,63
2555	444233,84	2205977,59
2556	444236,26	2205971,73
2557	444239,14	2205966,08
2558	444242,49	2205960,69
2559	444246,26	2205955,59
2560	444250,44	2205950,82
2561	444254,99	2205946,4
2562	444259,89	2205942,38
2563	444258,83	2205795,29
2564	444245,98	2205795,37
2565	444245,84	2205775,37
2566	444258,65	2205775,29
2567	444256,09	2205415,2
2568	444248,26	2205415,25
2569	444248,12	2205395,25
2570	444255,86	2205395,2
2522	444255,58	2205367,74
753		
2829	447723,08	2214632,09
2828	447718,89	2214629,3
2858	447742,19	2214601,95
2859	447774,64	2214563,88
2860	447809,24	2214528,03
2861	447843,68	2214491,97
2862	447883,04	2214450,89
2863	447886,65	2214454,35
2864	447847,29	2214495,43

Номер точки	Координаты, м	
	X	Y
2865	447812,83	2214531,51
2866	447778,34	2214567,24
2867	447745,99	2214605,2
2829	447723,08	2214632,09
754		
2764	448369,68	2214407,7
2765	448328,47	2215300,5
2766	448318,43	2215344,2
2767	448296,66	2215400,5
2768	448259,03	2215435
2769	448223,48	2215460,37
2770	448211,29	2215467,55
2771	448206,96	2215460,56
2772	448235,86	2215441,01
1240	448267,45	2215404,8
1239	448271,95	2215399,64
1238	448276,1	2215393,76
2773	448283,69	2215383,01
2774	448293,9	2215365,29
2775	448302,43	2215346,69
2776	448309,21	2215327,39
2777	448315,7	2215301,43
2778	448318,84	2215271,1
2779	448319,23	2215247,33
2780	448317,58	2215223,61
2781	448310,87	2215187,97
2782	448270,56	2215156,42
2783	448257,14	2215144,18
2784	448245,73	2215130,06
2785	448217,57	2215089,23
2786	448180,48	2215044,95
2787	448168,88	2215029,34
2788	448164,12	2215023,71
1235	448107,91	2214985,21
1234	448120,01	2214966,72
1233	448098,09	2214951,83
1237	448097,91	2214952,03
1236	448085,93	2214970,33
2789	448059,85	2214954,2
2790	448043,62	2214956,91
2791	448027,42	2214945,13
2792	448036,02	2214933,3
2793	448021,66	2214923,68
2794	448016,16	2214919,23
2795	448010,03	2214915,06
2796	447990,43	2214898,09
2797	447950,58	2214869,58
2798	447941,06	2214872,12

Номер точки	Координаты, м	
	X	Y
2799	447894,01	2214836,76
2800	447887,33	2214846,15
2801	447879,99	2214840,92
2802	447860,6	2214853,75
2803	447844,95	2214858,8
2804	447784,22	2214817,33
2805	447781,17	2214799,5
2806	447715,82	2214754,87
2807	447712,81	2214731,9
2808	447705,59	2214727,08
2809	447710,22	2214712,07
2810	447652,61	2214676,12
2811	447586,25	2214633,79
2812	447575,16	2214650,44
2813	447570,17	2214647,11
2814	447580,79	2214631,16
2815	447525,77	2214595,36
2816	447509,93	2214585,27
2817	447484,11	2214568,75
2818	447447,64	2214547,12
2819	447445,33	2214545,53
27	447441,75	2214550,57
26	447443,74	2214542,94
63	447449,88	2214518,93
62	447454,84	2214468,06
2820	447468,68	2214477,75
2821	447499,31	2214498,25
2822	447513,87	2214507,69
2823	447530,44	2214518,44
2824	447561,94	2214538,55
2825	447569,44	2214543,32
2826	447628,17	2214580,72
2827	447631,6	2214579,35
1255	447659,38	2214596,98
1254	447677,67	2214608,65
1253	447680,99	2214604,09
2828	447718,89	2214629,3
2829	447723,08	2214632,09
2830	447747,68	2214648,46
2831	447770,6	2214652,13
2832	447792,56	2214651,46
2833	447793,58	2214685,23
2834	447810,94	2214697,09
2835	447952,1	2214786,97
2836	447966,36	2214779,82
2837	448004,23	2214802,93
2838	448062,09	2214838,23
2839	448104,9	2214834,79

Номер точки	Координаты, м	
	X	Y
2840	448122,25	2214838,08
2841	448129,36	2214862,33
2842	448152,8	2214865,17
2843	448177,74	2214865,54
2844	448200,8	2214864,09
2845	448232,43	2214859,93
2846	448262,17	2214849,4
2847	448285,17	2214839,85
2848	448302,75	2214825,26
2849	448317,39	2214807,72
2850	448328,61	2214787,82
2851	448336,08	2214766,01
2852	448345,94	2214702,5
2853	448354,17	2214475,9
2854	448356,66	2214407,27
2855	448369,66	2214407,69
2764	448369,68	2214407,7
755		
2575	445116,89	2212925,18
2576	445359,36	2212948,03
2577	445497,08	2213086,58
872	445514,68	2213086,1
871	445541,01	2213082,69
2578	445704,03	2213061,58
2579	445973,58	2213030,55
2580	446011,27	2213026,36
2581	446049,68	2213023,01
2582	446088,6	2213020,98
2583	446130,33	2213020,75
2584	446172,08	2213022,61
2585	446218,14	2213027,5
2586	446257,28	2213022,12
2587	446265,56	2213019,43
2588	446269,08	2212998,42
2589	446303,6	2213004,21
2590	446301,02	2213019,6
2591	446324,89	2213025,3
823	446332,05	2213027,78
826	446335,01	2213050,85
825	446356,28	2213046,8
2592	446364,09	2213059,27
2593	446376,61	2213062,89
2594	446415,95	2213077,01
2595	446454,54	2213093,07
2596	446492,28	2213111,04
2597	446539,51	2213136,94
2598	446563,48	2213150,68
2599	446604,83	2213178,77

Номер точки	Координаты, м	
	X	Y
2600	446611,45	2213183,88
951	446475,33	2213159,92
962	446469,65	2213194,51
2601	446454,48	2213185,45
2602	446420,73	2213168,69
2603	446398,46	2213159,02
2604	446375,86	2213153,84
2605	446356,29	2213142,48
2606	446327,27	2213136,4
2607	446311,29	2213131,04
2608	446294,13	2213132,22
2609	446275,72	2213135,72
2610	446276,05	2213148,58
2611	446241,06	2213149,48
2612	446240,28	2213119,51
2613	446220,94	2213126,51
2614	446203,04	2213136,67
2615	446187,11	2213149,7
2616	446173,6	2213165,21
2617	446162,88	2213182,78
2618	446155,27	2213201,9
2619	446150,98	2213222,03
2620	446150,77	2213227,38
2621	446107,43	2213209,92
2622	446108,42	2213203,4
2623	446113,11	2213185,71
2624	446119,7	2213168,63
2625	446128,13	2213152,38
2626	446138,28	2213137,15
2627	446150,04	2213123,12
2628	446174,25	2213116,24
2629	446175,53	2213095,26
2630	446167,08	2213094,46
2631	446139,39	2213093,23
2632	446128,93	2213092,76
2633	446090,67	2213092,97
2634	446054,69	2213094,84
2635	446018,38	2213098,02
2636	445981,53	2213102,11
2637	445725,6	2213134,01
2638	445669,34	2213140,81
2639	445612,45	2213146,74
2640	445580,39	2213149,12
2641	445549,65	2213150,77
2642	445508,54	2213151,64
2643	445467,29	2213151,07
2644	445426,09	2213149,08
2645	445384,98	2213145,65

Номер точки	Координаты, м	
	X	Y
2646	445344,02	2213140,79
2647	445303,25	2213134,51
2648	445262,72	2213126,82
2649	445222,49	2213117,72
2650	445182,49	2213107,21
2651	445153,21	2213100,8
2652	445123,43	2213097,26
2653	445093,45	2213096,62
2654	445063,55	2213098,88
2655	445034	2213104,02
2656	445005,1	2213112
2657	445001,86	2213113,3
2658	445005,65	2213123,35
2659	444986,94	2213130,41
2660	444983,28	2213120,72
2661	444973,39	2213124,68
2662	444941,5	2213140,19
2663	444884,75	2213169,11
2664	444844,4	2213189,73
2665	444840,12	2213204,2
2666	444850,38	2213226,04
2667	444857,6	2213222,61
2668	444866,19	2213240,67
2669	444858,88	2213244,14
2670	444877,42	2213283,92
2671	444879,14	2213286,92
854	444850,01	2213303,62
853	444833	2213271,96
2672	444796,51	2213200,21
2673	444769,88	2213159,03
2674	444740,54	2213125,5
2675	444714,16	2213103,56
2676	444666,57	2213029,84
844	444651,66	2213033,78
851	444650,73	2213020,57
2677	444677,69	2213015,92
2678	444758	2212986,82
2679	444795,03	2212967,91
2680	444849,7	2212928,57
2681	444886,71	2212896,79
2682	444967,36	2212855,77
2575	445116,89	2212925,18
за исключением:		
1549	444843,52	2213142,46
1553	444846,41	2213138,06
1552	444842,37	2213128,81
1551	444832,29	2213133,21
1550	444837,47	2213145,09

Номер точки	Координаты, м	
	X	Y
1549	444843,52	2213142,46
за исключением:		
1541	444829,26	2213082,22
1544	444810,27	2213089,93
1543	444823,63	2213122,82
1542	444842,63	2213115,1
1541	444829,26	2213082,22
756		
2756	452353,5	2214607,11
2759	452366,63	2214591,37
2758	452393,89	2214614,11
2757	452380,76	2214629,85
2756	452353,5	2214607,11
757,1		
7743	452600,36	2215074,34
7744	452568,73	2215008,14
2711	452564,51	2214999,36
2712	452551,53	2214972,32
2713	452534,06	2214937,09
2714	452523,84	2214917,7
7749	452515,93	2214902,7
7750	452496,79	2214869,48
7751	452470,67	2214829,33
7752	452442,18	2214791,02
7753	452411,35	2214754,57
7754	452378,31	2214720,11
7755	452347,24	2214691,52
7756	452340,85	2214686,06
7757	452338,96	2214688,39
7758	452323,44	2214675,78
7759	452325,64	2214673,06
7760	452313,61	2214662,78
7761	452273,18	2214633,4
7762	452230,44	2214607,48
7763	452185,69	2214585,2
7764	452139,24	2214566,73
7765	452091,42	2214552,19
7766	452080,39	2214549,83
416	452498,81	2214556,71
415	452517,21	2214562,33
414	452574,33	2214577,69
2733	452572,61	2214588,33
7771	452541,15	2214584,01
7772	452508,73	2214584,11
7773	452484,47	2214595,96
7774	452465,79	2214615,45
7775	452454,99	2214640,2
7776	452456,1	2214665

Номер точки	Координаты, м	
	X	Y
7777	452460,74	2214690,94
7778	452485,92	2214729,91
7779	452498,61	2214746,26
7780	452529,79	2214788,18
7781	452558,2	2214831,84
7782	452578,99	2214867,92
7783	452598,17	2214904,3
7784	452616,24	2214940,74
7785	452633,67	2214977,04
7742	452692,49	2215100,18
7743	452600,36	2215074,34
за исключением:		
2756	452353,5	2214607,11
2757	452380,76	2214629,85
2758	452393,89	2214614,11
2759	452366,63	2214591,37
2756	452353,5	2214607,11
757,2		
7700	452698,22	2215112,18
7701	452718,04	2215153,66
7702	452735,07	2215189,3
7703	452765,52	2215253,05
7704	452771,34	2215250,36
7705	452779,73	2215268,52
7706	452774,14	2215271,09
7707	452877,78	2215488,04
1690	452975,09	2215691,75
1689	452992,98	2215729,2
7710	453084,99	2215921,81
7711	453357,01	2216491,24
7712	453367,63	2216534,7
7713	453370,84	2216539,64
402	453375,8	2216569,94
401	453376,26	2216581,73
400	453375,98	2216587,91
399	453374,26	2216599,82
398	453371,55	2216611,09
397	453376,69	2216621,89
396	453380,46	2216626,53
395	453384,83	2216632,21
394	453411,6	2216667,03
393	453413,14	2216691,12
392	453417,57	2216695,54
391	453407,24	2216712,37
2696	453408,93	2216715,84
2697	453395,71	2216724,46
7728	453393,31	2216719,93
7729	453330,08	2216601,9

Номер точки	Координаты, м	
	X	Y
7730	452959,58	2215826,31
7731	452880,39	2215660,54
7732	452856,23	2215640,12
7733	452796,76	2215515,64
7734	452796,06	2215484,02
7735	452719,99	2215324,77
7736	452709,15	2215302,08
7737	452704,7	2215304,18
7738	452696,16	2215286,09
7739	452700,53	2215284,03
7740	452632,04	2215140,65
7741	452606,09	2215086,33
7700	452698,22	2215112,18
757,3		
7742	452692,49	2215100,18
7700	452698,22	2215112,18
7741	452606,09	2215086,33
7743	452600,36	2215074,34
7742	452692,49	2215100,18
738		
5529	446391,94	2213497,74
5500	446421,18	2213449,31
5503	446423,19	2213445,99
5530	446435,72	2213454,83
5531	446439,32	2213457,96
5532	446400,78	2213521,79
5533	446403,13	2213530,5
5534	446407,07	2213529,15
5518	446408,8	2213535,65
5517	446394,4	2213541,53
5516	446384,24	2213535,63
5535	446379,18	2213518,87
5529	446391,94	2213497,74
за исключением		
5521	446395,97	2213505,26
5528	446392,67	2213507,12
5527	446391,77	2213507,98
5526	446389,73	2213511,18
5525	446395,34	2213517,1
5524	446398,64	2213515,24
5523	446399,55	2213514,38
5522	446401,58	2213511,19
5521	446395,97	2213505,26
714		
5500	446421,18	2213449,31
5501	446415,46	2213449,01
5502	446415,87	2213440,82
5503	446423,19	2213445,99

Номер точки	Координаты, м	
	X	Y
5500	446421,18	2213449,31
5500	446421,18	2213449,31
802		
6013	446589,6	2213659,55
6012	446623,3	2213603,32
6026	446630,01	2213597,77
6027	446639,93	2213590,93
6028	446649,93	2213583,52
6029	446661,45	2213576,05
6030	446675,84	2213568,29
6031	446675,92	2213568,25
6032	446655,24	2213602,84
6033	446645,37	2213619,39
6034	446632,04	2213624,2
6035	446611,99	2213634,26
6036	446601,02	2213652,57
6013	446589,6	2213659,55
810		
6067	446663,8	2213595,82
6068	446686,87	2213606,5
6069	446671,01	2213610,17
6070	446651,83	2213617,08
6071	446651,29	2213616,78
6072	446657,28	2213606,76
6067	446663,8	2213595,82
809		
6063	446718,89	2213600,07
6064	446711,36	2213600,88
6065	446697,71	2213604,02
6066	446689,44	2213605,93
6041	446699,57	2213574,89
6045	446722,27	2213579,09
6063	446718,89	2213600,07
808		
6061	446724	2213599,52
6062	446725,53	2213589,84
6057	446754,48	2213594,48
6056	446754,25	2213596,26
6061	446724	2213599,52
820		
7921	446153,66	2213233,86
7922	446461,08	2213246,71
962	446469,65	2213194,51
961	446491,38	2213207,49
960	446533,66	2213232,57
959	446543,59	2213238,19
7923	446542,5	2213239,93
7924	446544,24	2213241,01

Номер точки	Координаты, м	
	X	Y
958	446545,33	2213239,27
957	446559,98	2213247,75
956	446584,28	2213265,98
955	446613,87	2213287,68
954	446632,16	2213303,59
7925	446633,48	2213335,81
929	446675,73	2213344,87
928	446680,42	2213349,43
927	446697,73	2213363,65
926	446717,33	2213388,08
925	446708,21	2213402,68
924	446699,25	2213420,55
923	446692,95	2213436,71
922	446670,1	2213450,49
921	446664	2213449,9
920	446663,52	2213454,83
919	446654,14	2213461,35
918	446644,83	2213465,6
917	446636,12	2213467,39
916	446626,73	2213467,55
2499	446519,25	2213449,69
2498	446517,57	2213448,76
2497	446511,04	2213445,73
2496	446505,16	2213441,57
2495	446500,12	2213436,43
2494	446470,9	2213400,69
2493	446467,56	2213396,1
2492	446464,77	2213391,16
2491	446462,54	2213385,93
2490	446460,94	2213380,49
2489	446459,95	2213374,9
2488	446459,61	2213369,23
2487	446459,9	2213363,7
2486	446460,85	2213357,97
2485	446475,41	2213293,89
2484	446453,8	2213289
2483	446448,08	2213316,23
2482	446446,22	2213323,46
2481	446442,62	2213337,62
2480	446435,67	2213367,56
2479	446408,24	2213387,59
2478	446380,39	2213382,25
2703	446380,41	2213382,24
2700	446379,64	2213380,34
2701	446377,74	2213381,11
2476	446378,02	2213381,8
2475	446250,66	2213357,36
2474	446230,77	2213352,06

Номер точки	Координаты, м	
	X	Y
2473	446212,06	2213343,5
2472	446195,06	2213331,91
2471	446180,25	2213317,63
2470	446166,67	2213300,7
2469	446158,8	2213282,68
2468	446152,77	2213263
2467	446150,14	2213242,59
2466	446150,55	2213232,63
7921	446153,66	2213233,86
за исключением:		
7902	446513,25	2213290,95
7903	446511,51	2213289,86
7904	446510,43	2213291,6
7905	446512,17	2213292,69
7902	446513,25	2213290,95
за исключением:		
7925	446497,78	2213338,5
7926	446495,87	2213341,56
7927	446498,93	2213343,47
7928	446500,84	2213340,41
7925	446497,78	2213338,5
за исключением:		
7910	446476,25	2213344,62
7911	446477,1	2213345,87
7912	446482,73	2213342,15
7913	446478,83	2213337,16
7914	446477,65	2213338,08
7910	446476,25	2213344,62
за исключением:		
7906	446431,83	2213359,89
7907	446429,93	2213360,66
7908	446430,7	2213362,56
7909	446432,6	2213361,79
7906	446431,83	2213359,89
821		
958	446545,33	2213239,27
959	446543,59	2213238,19
7900	446542,5	2213239,93
7901	446544,24	2213241,01
958	446545,33	2213239,27
822		
7902	446513,25	2213290,95
7903	446511,51	2213289,86
7904	446510,43	2213291,6
7905	446512,17	2213292,69
7902	446513,25	2213290,95
823		
7910	446476,25	2213344,62

Номер точки	Координаты, м	
	X	Y
7911	446477,1	2213345,87
7912	446482,73	2213342,15
7913	446478,83	2213337,16
7914	446477,65	2213338,08
7910	446476,25	2213344,62
824		
7906	446431,83	2213359,89
7907	446429,93	2213360,66
7908	446430,7	2213362,56
7909	446432,6	2213361,79
7906	446431,83	2213359,89
825		
7919	446243,03	2213401,84
7920	446147,08	2213384,64
2513	446125,35	2213317,27
2512	446130,86	2213326,64
2511	446137,38	2213336,19
2510	446144,54	2213345,26
2509	446152,32	2213353,81
2508	446160,66	2213361,81
2507	446169,54	2213369,21
2506	446178,91	2213375,98
2505	446188,72	2213382,08
2504	446198,93	2213387,49
2503	446209,51	2213392,19
2502	446220,36	2213396,14
2501	446231,47	2213399,33
7919	446243,03	2213401,84
826		
2465	446106,64	2213215,22
2517	446105,69	2213221,51
2516	446104,97	2213239,8
2515	446106,25	2213258,07
7915	446105,95	2213257,14
7916	446091,78	2213232,28
7917	446089	2213229,42
7918	446080,64	2213204,91
2465	446106,64	2213215,22
1001		
1	443982,66	2204089,5
2	443995,91	2204087,54
3	444013,18	2204082,59
4	444028,89	2204075,72
5	444031,12	2204089,42
6	444035,48	2204143,33
7	444039,74	2204166,01
8	444039,9	2204166,84
9	444028,76	2204170,14

Номер точки	Координаты, м	
	X	Y
1	443982,66	2204089,5
1002		
10	444082,99	2204024,94
11	444092,88	2204025,94
12	444080,26	2204158,64
13	444065,41	2204224,14
14	444056,25	2204243,75
4	444028,89	2204075,72
15	444029,65	2204075,38
16	444045,01	2204066,04
17	444058,99	2204054,74
18	444071,34	2204041,68
10	444082,99	2204024,94
1003		
373	443581,96	2203770,76
372	443587,35	2203776,74
22	443574,17	2203786,46
371	443610,89	2203802,87
24	443617,58	2203810,3
25	443651,39	2203851,4
26	443683,3	2203893,99
27	443690,03	2203903,87
28	443666,02	2203901,48
29	443622,47	2203897,15
30	443547,72	2203811,55
374	443581,92	2203770,72
373	443581,96	2203770,76
1004		
31	444100,58	2203976,87
32	444101,78	2203966,92
33	444101,66	2203991,25
34	444097,29	2203991,37
31	444100,58	2203976,87
1006		
59	444102,11	2203995,46
35	444102,05	2203930,39
60	444101,96	2203930,33
32	444101,78	2203966,92
33	444101,66	2203991,25
61	444097,29	2203991,38
62	444096,6	2203994,4
58	444096,11	2203995,73
59	444102,11	2203995,46
1007		
63	443692,02	2203906,8
64	443713,26	2203937,97
65	443741,21	2203983,26
66	443760,84	2204018,06

Номер точки	Координаты, м	
	X	Y
67	443770,67	2204033,1
68	443782,42	2204046,69
69	443795,88	2204058,6
70	443810,8	2204068,61
71	443826,91	2204076,55
72	443843,95	2204082,27
73	443861,59	2204085,67
74	443870,61	2204086,48
75	443884,49	2204086,82
76	444024,38	2204317,88
77	443846,7	2204332,45
78	443825,36	2204248,8
79	443811,88	2204147,34
80	443794,52	2204118,41
81	443760,29	2204090,13
82	443675,14	2204053,42
83	443640,12	2204011,17
84	443623,07	2203901
85	443623,17	2203901,12
86	443664,5	2203904,93
63	443692,02	2203906,8
1008		
63	443692,02	2203906,8
27	443690,03	2203903,87
28	443666,02	2203901,48
29	443622,47	2203897,15
84	443623,07	2203901
85	443623,17	2203901,12
86	443664,5	2203904,93
63	443692,02	2203906,8
1009		
23	443613,91	2203804,22
22	443574,17	2203786,46
21	443588,77	2203775,69
20	443594,29	2203771,67
23	443613,91	2203804,22
1010		
87	444090,31	2204011,24
57	444095,6	2203997,09
11	444092,88	2204025,94
10	444082,99	2204024,94
87	444090,31	2204011,24
1011		
88	443546,98	2203812,44
89	443622,46	2203900,28
90	443619,09	2203899,97
91	443619,09	2203899,96
92	443544,85	2203814,99

Номер точки	Координаты, м	
	X	Y
88	443546,98	2203812,44
1012		
93	443622,96	2203900,33
89	443622,46	2203900,28
88	443546,98	2203812,44
30	443547,72	2203811,55
29	443622,47	2203897,15
93	443622,96	2203900,33
1013		
92	443544,85	2203814,99
91	443619,09	2203899,96
90	443619,09	2203899,97
94	443619,05	2203899,96
95	443616,38	2203896,9
96	443609,94	2203889,53
97	443609,94	2203937,18
98	443603,72	2203907,48
99	443583,73	2203874,19
100	443538,38	2203822,72
92	443544,85	2203814,99
1014		
101	443518,69	2204012,82
102	443507,23	2203985,24
103	443499,36	2203956,58
104	443495,18	2203929,36
105	443493,46	2203902,61
106	443493,31	2203876,52
100	443538,38	2203822,72
99	443583,73	2203874,19
98	443603,72	2203907,48
107	443609,94	2203937,19
108	443609,94	2204019,1
109	443600,53	2204015,58
110	443500,67	2204015,78
111	443500,66	2204012,77
101	443518,69	2204012,82
1015		
75	443884,49	2204086,82
112	443903,15	2204087,26
113	443960,15	2204090,38
114	443978,12	2204090,16
1	443982,66	2204089,5
9	444028,76	2204170,14
115	444039,9	2204166,85
116	444050	2204220,57
117	444069,28	2204323,09
118	444071,84	2204336,68
119	444071,84	2204348,72

Номер точки	Координаты, м	
	X	Y
120	444065,51	2204352,61
121	444066,3	2204356,9
122	444067,02	2204358,06
123	444070,48	2204360,71
124	444071,84	2204359,88
125	444071,84	2204395,42
126	444031,71	2204337,91
127	443852,2	2204351,09
128	443883,16	2204464,71
129	443960,43	2204880,42
130	443956,59	2204891,72
131	443937,27	2204888,85
132	443940,37	2204867,75
133	443868,88	2204465,79
134	443836,57	2204352,88
135	443805,42	2204355,77
136	443801,08	2204336,28
137	443830,73	2204333,85
138	443808,39	2204244,82
139	443798,13	2204157,23
140	443770,95	2204117,35
141	443727,6	2204091,5
142	443666,34	2204065,15
143	443660,64	2204061,46
144	443656,08	2204058,5
145	443655,28	2204055,83
146	443650,31	2204047,48
147	443640,63	2204037,64
148	443629,15	2204028,95
97	443609,94	2203937,18
96	443609,94	2203889,53
95	443616,38	2203896,9
94	443619,05	2203899,96
90	443619,09	2203899,97
93	443622,96	2203900,33
83	443640,12	2204011,17
82	443675,14	2204053,42
81	443760,29	2204090,13
80	443794,52	2204118,41
79	443811,88	2204147,34
78	443825,36	2204248,8
77	443846,7	2204332,45
76	444024,38	2204317,88
75	443884,49	2204086,82
за исключением:		
149	443942,64	2204119,77
150	443943,36	2204120,94
151	443944,15	2204125,22

Номер точки	Координаты, м	
	X	Y
152	443936,58	2204129,86
153	443933,12	2204127,21
154	443932,4	2204126,05
155	443931,61	2204121,76
156	443939,17	2204117,12
149	443942,64	2204119,77
за исключением:		
157	443963,43	2204116,76
158	443964,43	2204118,46
159	443962,38	2204122,06
160	443958,25	2204124,49
161	443954,09	2204124,54
162	443953,09	2204122,84
163	443955,15	2204119,24
164	443959,29	2204116,8
157	443963,43	2204116,76
82		
340	444795,85	2208448,96
341	444796,1	2208448,77
342	444800,78	2208435,94
343	444805,31	2208436,08
344	444813,12	2208436,72
345	444814,04	2208445,5
346	444824,93	2208464,79
347	444826,99	2208475,21
348	444826,3	2208485,25
349	444823,44	2208494,9
350	444821,01	2208490,9
351	444816,82	2208487,62
352	444813,97	2208485,88
353	444810,74	2208484,3
354	444807,2	2208482,98
355	444802,38	2208481,81
356	444797,94	2208481,31
357	444770,62	2208479,89
358	444777,75	2208471,15
359	444785,15	2208462,09
340	444795,85	2208448,96
1083		
349	444823,44	2208494,9
360	444797,91	2208493,58
361	444761,34	2208491,69
357	444770,62	2208479,89
356	444797,94	2208481,31
355	444802,38	2208481,81
354	444807,2	2208482,98
353	444810,74	2208484,3
352	444813,97	2208485,88

Номер точки	Координаты, м	
	X	Y
351	444816,82	2208487,62
350	444821,01	2208490,9
349	444823,44	2208494,9
1084		
360	444797,91	2208493,58
362	444808,93	2208499,79
363	444813,02	2208503,41
364	444815,88	2208507,43
365	444819,95	2208509,55
366	444821,91	2208511,04
367	444822,77	2208509,91
368	444825,17	2208504,95
369	444827,87	2208497,13
370	444828,51	2208495,17
360	444797,91	2208493,58
1085		
371	443610,89	2203802,87
23	443613,91	2203804,22
24	443617,58	2203810,3
371	443610,89	2203802,87
1086		
372	443587,35	2203776,74
373	443581,96	2203770,76
374	443581,92	2203770,72
19	443588,78	2203762,52
20	443594,29	2203771,67
21	443588,77	2203775,69
372	443587,35	2203776,74
1087		
372	443587,35	2203776,74
21	443588,77	2203775,69
20	443594,29	2203771,67
23	443613,91	2203804,22
371	443610,89	2203802,87
372	443587,35	2203776,74

»;

7) таблицу 6 «Ведомость публичных сервитутов, подлежащих установлению» изложить в следующей редакции:

«Таблица 6

Ведомость публичных сервитутов, подлежащих установлению

1	2	3	4	5	6	7
Порядковый № земельного участка	Кадастровый номер исходного земельного участка	Площадь исходного земельного участка, кв. м	Вид разрешенного использования исходного земельного участка	Условный номер публичного (планируемого) постоянного сервитута	Площадь испрашиваемого земельного участка, кв. м	Назначение сервитута
30	50:23:0030153:42	155659	Автомобильный транспорт	50:23:0030153:42/чзУ3	39412	Устройство пересечения с автомобильной дорогой М-5 «Урал»
50	50:22:0040407:390	656	Земельные участки (территории) общего пользования	50:22:0040407:390/чзУ1	407	Устройство пересечения с автомобильной дорогой М-5 «Урал»
400	50:21:0060404:1547	9407	Земельные участки (территории) общего пользования	50:21:0060404:1547/чзУ1	1599	Устройство пересечения с автомобильной дорогой Молоково – Андреевское
401	50:23:0000000:152457	4322	Автомобильный транспорт	50:23:0000000:152457/чзУ1	3929	Устройство пересечения с автомобильной дорогой «Москва – Жуковский»

1	2	3	4	5	6	7
402	50:22:0000000:105568	89313	Под автомобильной дорогой	50:22:0000000:105568/чзу1	139	Устройство пересечения с автомобильной дорогой М-5 «Урал»
403	50:22:0000000:105570	37439	Под автомобильной дорогой	50:22:0000000:105570/чзу1	26772	Устройство пересечения с автомобильной дорогой М-5 «Урал»
405	50:22:0040511:259	12091	Автомобильный транспорт	50:22:0040511:259/чзу1	3748	Устройство пересечения с автомобильной дорогой Лыткаринское шоссе
406	50:22:0000000:107255	12867	Автомобильный транспорт	50:22:0000000:107255/чзу1	818	Устройство пересечения с автомобильной дорогой Лыткаринское шоссе
407	50:22:0000000:174	41787	Под реконструкцию транспортной развязки на пересечении Лыткаринского шоссе и магистрали М-5 «Урал»	50:22:0000000:174/чзу1	5466	Устройство пересечения с автомобильной дорогой Лыткаринское шоссе

1	2	3	4	5	6	7
408	50:22:0000000:107254	153836	Автомобильный транспорт	50:22:0000000:107254/чзу1	3652	Устройство пересечения с автомобильной дорогой Лыткаринское шоссе
409	50:22:0020101:9018	2603	Автомобильный транспорт	50:22:0020101:9018/чзу1	2358	Устройство пересечения с автомобильной дорогой Лыткаринское шоссе
411	50:21:0000000:40521	49159	Земельные участки (территории) общего пользования	50:21:0000000:40521/чзу1	6542	Устройство пересечения с автомобильной дорогой М-5 «Урал» – п. Володарского – Каширское шоссе
413	50:22:0000000:96677	98798	Значение отсутствует	50:22:0000000:96677/чзу1	165	Устройство пересечения с автомобильной дорогой М-5 «Урал» – Москва – Рязань – Пенза – Самара – Уфа – Челябинск
414	50:22:0000000:107964	138808	-	50:22:0000000:107964/чзу1	8117	Устройство пересечения с автомобильной дорогой Москва – Жуковский

1	2	3	4	5	6	7
415	50:22:0040602:6	40596	Автомобильный транспорт	50:22:0040602:6/чзу1	1373	Устройство пересечения с автомобильной дорогой М-5 «Урал» – Москва – Рязань – Пенза – Самара – Уфа – Челябинск
416	50:21:0000000:5	701400	Автомобильный транспорт	50:21:0000000:5/чзу1	48546	Устройство пересечения с автомобильной дорогой А-105 подъездная дорога от Москвы к аэропорту Домодедово
417	50:53:0000000:7441	224577	-	50:53:0000000:7441/чзу1	28394	Устройство пересечения с автомобильной дорогой Лыткаринское шоссе
418	50:22:0040602:16	26793	Земельные участки (территории) общего пользования	50:22:0040602:16/чзу1	1731	Устройство пересечения с автомобильной дорогой М-5 «Урал» – Москва – Рязань – Пенза – Самара – Уфа – Челябинск

1	2	3	4	5	6	7
419	50:21:0000000:40297	96065	Автомобильный транспорт	50:21:0000000:40297/чзу1	7482	Устройство пересечения с автомобильной дорогой Каширское шоссе – северный въезд Горки Ленинские
420	50:21:0000000:40297	96065	Автомобильный транспорт	50:21:0000000:40297/чзу3	219	Устройство пересечения с автомобильной дорогой Каширское шоссе – северный въезд Горки Ленинские
421	50:21:0080201:59	526 168	-	50:21:0080201:59/чзу1	42507	Устройство пересечения с автомобильной дорогой Каширское шоссе
422	50:21:0080201:59	526 168	-	50:21:0080201:59/чзу2	96574	Устройство пересечения с автомобильной дорогой Каширское шоссе
423	50:22:0000000:98173	45701	Под железнодорожный путь	50:22:0000000:98173/чзу1	46	Устройство пересечения с железнодорожными путями

1	2	3	4	5	6	7
410	50:21:0060310:1075	7362	Автомобильный транспорт	50:21:0060310:1075/чзу1	4882	Устройство пересечения с автомобильной дорогой М-5 «Урал» - п. Володарского - Каширское шоссе - Богданиха - Коробово
412	50:22:0000000:96677	98798	Значение отсутствует	50:22:0000000:96677/чзу3	10694	Устройство пересечения с автомобильной дорогой М-5 «Урал» - Москва - Рязань - Пенза - Самара - Уфа - Челябинск
428	50:21:0060403:8540	2346	-	50:21:0060403:8540/чзу1	151	Размещение инженерных сооружений
429	50:53:0020106:71	100000	Для площадки с подъездом	50:53:0020106:71/чзу1	73	Размещение инженерных сооружений
430	50:21:0000000:46020	19600	-	50:21:0000000:46020/чзу1	57	Размещение инженерных сооружений
432	50:21:0060403:8463	720	Индивидуальные жилые дома, гаражи	50:21:0060403:8463/чзу1	47	Размещение инженерных сооружений
437	50:53:0000000:6238	1118329	-	50:53:0000000:6238/чзу1	149	Размещение инженерных сооружений

1	2	3	4	5	6	7
438	50:53:0000000:6238	1118329	-	50:53:0000000:6238/чзу10	270	Размещение инженерных сооружений
439	50:53:0000000:6238	1118329	-	50:53:0000000:6238/чзу9	288	Размещение инженерных сооружений
440	50:53:0000000:6238	1118329	-	50:53:0000000:6238/чзу8	612	Размещение инженерных сооружений
441	50:53:0000000:6238	1118329	-	50:53:0000000:6238/чзу7	209	Размещение инженерных сооружений
442	50:53:0000000:6238	1118329	-	50:53:0000000:6238/чзу3	19	Размещение инженерных сооружений
443	50:53:0000000:6238	1118329	-	50:53:0000000:6238/чзу6	315	Размещение инженерных сооружений
444	50:21:0000000:28243	908433	Заготовка древесины (включая СОМ) ⁵⁴	50:21:0000000:28243/чзу1	22	Размещение инженерных сооружений
448	50:53:0020106:22	501157	-	50:53:0020106:22/чзу1	2620	Размещение инженерных сооружений
449	50:53:0020106:22	501157	-	50:53:0020106:22/чзу2	389	Размещение инженерных сооружений

⁵⁴ Заготовка и сбор недревесных лесных ресурсов; заготовка пищевых лесных ресурсов и сбор лекарственных растений; осуществление научно-исследовательской деятельности; образовательной деятельности; осуществление рекреационной деятельности; строительство и эксплуатация водохранилищ и иных искусственных водных объектов; а также гидротехнических сооружений и специализированных портов; строительство, реконструкция; эксплуатация линейных объектов; осуществление религиозной деятельности; изыскательные работы.

1	2	3	4	5	6	7
451	50:21:0060403:7944	21680	Автомобильный транспорт	50:21:0060403:7944/чзу1	15	Размещение инженерных сооружений
452	50:21:0060403:7944	21680	Автомобильный транспорт	50:21:0060403:7944/чзу3	33	Размещение инженерных сооружений
455	50:21:0060403:80	2643000	Для сельскохозяйственного производства	50:21:0060403:80/чзу1	341	Размещение инженерных сооружений
457	50:21:0060403:80	2643000	Для сельскохозяйственного производства	50:21:0060403:80/чзу4	690	Размещение инженерных сооружений
458	50:21:0060403:80	2643000	Для сельскохозяйственного производства	50:21:0060403:80/чзу5	272	Размещение инженерных сооружений
461	50:53:0000000:6238	1118329	-	50:53:0000000:6238/чзу4	68	Размещение инженерных сооружений
462	50:22:0040309:13	75900	Для сельскохозяйственного производства	50:22:0040309:13/чзу1	868	Размещение инженерных сооружений
463	50:22:0040309:13	75900	Для сельскохозяйственного производства	50:22:0040309:13/чзу2	735	Размещение инженерных сооружений
464	50:22:0040309:13	75900	Для сельскохозяйственного производства	50:22:0040309:13/чзу3	406	Размещение инженерных сооружений
465	50:23:0030153:42	155659	Для сельскохозяйственного производства	50:23:0030153:42/чзу1	196	Размещение инженерных сооружений
466	50:23:0030153:41	146965	Для сельскохозяйственного производства	50:23:0030153:41/чзу1	1702	Размещение инженерных сооружений

1	2	3	4	5	6	7
467	50:23:0030153:42	155659	Для сельскохозяйственного производства	50:23:0030153:42/чзу2	4023	Размещение инженерных сооружений
468	50:22:0040407:389	5165	Автомобильный транспорт	50:22:0040407:389/чзу1	177	Размещение инженерных сооружений
469	50:22:0040407:392	1215	Земельные участки (территории) общего пользования	50:22:0040407:392/чзу1	84	Размещение инженерных сооружений
470	50:22:0020201:8	4998	-	50:22:0020201:8/чзу1	4	Размещение инженерных сооружений
471	50:22:0000000:105568	89313	Под автомобильной дорогой	50:22:0000000:105568/чзу2	8	Размещение инженерных сооружений
479	50:22:0040407:374	10892	Под размещение транспортных объектов, объектов транспортного обслуживания и придорожного сервиса	50:22:0040407:374/чзу1	735	Размещение инженерных сооружений
480	50:22:0040407:354	5000	-	50:22:0040407:354/чзу1	250	Размещение инженерных сооружений
481	50:22:0040407:354	5000	-	50:22:0040407:354/чзу2	561	Размещение инженерных сооружений
482	50:22:0040407:405	3000	Под размещение транспортных объектов, объектов транспортного обслуживания и придорожного сервиса	50:22:0040407:405/чзу1	6	Размещение инженерных сооружений

1	2	3	4	5	6	7
484	50:22:0040407:405	3000	Под размещение транспортных объектов, обслуживания и придорожного сервиса	50:22:0040407:405/чзу2	410	Размещение инженерных сооружений
485	50:22:0040407:404	2000	Под размещение транспортных объектов, обслуживания и придорожного сервиса	50:22:0040407:404/чзу1	299	Размещение инженерных сооружений
486	50:22:0040407:352	5000	Под размещение транспортных объектов, обслуживания и придорожного сервиса	50:22:0040407:352/чзу1	669	Размещение инженерных сооружений
487	50:22:0040407:351	3000	Под размещение транспортных объектов, обслуживания и придорожного сервиса	50:22:0040407:351/чзу1	554	Размещение инженерных сооружений
488	50:22:0040407:350	5000	Под размещение транспортных объектов, обслуживания и придорожного сервиса	50:22:0040407:350/чзу1	1100	Размещение инженерных сооружений
489	50:22:0040407:349	6364	Под размещение транспортных объектов, обслуживания и придорожного сервиса	50:22:0040407:349/чзу1	404	Размещение инженерных сооружений

1	2	3	4	5	6	7
490	50:22:0040407:349	6364	Под размещение транспортных объектов, обслуживания и придорожного сервиса	50:22:0040407:349/чзу2	50	Размещение инженерных сооружений
491	50:22:0040407:349	6364	Под размещение транспортных объектов, обслуживания и придорожного сервиса	50:22:0040407:349/чзу3	137	Размещение инженерных сооружений
492	50:22:0000000:96677	98798	Значение отсутствует	50:22:0000000:96677/чзу2	277	Размещение инженерных сооружений
493	50:22:0040602:6	40596	Автомобильный транспорт	50:22:0040602:6/чзу2	475	Размещение инженерных сооружений
494	50:22:0040602:14	142892	Для жилищного строительства	50:22:0040602:14/чзу1	28	Размещение инженерных сооружений
496	50:22:0000000:107255	12867	Автомобильный транспорт	50:22:0000000:107255/чзу2	538	Размещение инженерных сооружений
497	50:22:0040511:259	12091	Автомобильный транспорт	50:22:0040511:259/чзу2	703	Размещение инженерных сооружений
498	50:22:0000000:96727	9732195	Заготовка древесины (включая СОМ) ⁵⁵	50:22:0000000:96727/чзу1	2017	Размещение инженерных сооружений

⁵⁵ Заготовка и сбор недревесных лесных ресурсов; заготовка пищевых лесных ресурсов и сбор лекарственных растений; осуществление научно-исследовательской деятельности, образовательной деятельности; осуществление рекреационной деятельности; строительство и эксплуатация водохранилищ и иных искусственных водных объектов, а также гидротехнических сооружений и специализированных портов; строительство, реконструкция, эксплуатация линейных объектов; осуществление религиозной деятельности; изыскательские работы.

1	2	3	4	5	6	7
499	50:22:0000000:96649	365896	Заготовка древесины (включая СОМ) ⁵⁶	50:22:0000000:96649/чзу1	2923	Размещение инженерных сооружений
500	50:22:0000000:96727	9732195	Заготовка древесины (включая СОМ) ⁵⁷	50:22:0000000:96727/чзу2	50	Размещение инженерных сооружений
501	50:22:0000000:96649	365896	Заготовка древесины (включая СОМ) ⁵⁸	50:22:0000000:96649/чзу2	309	Размещение инженерных сооружений
502	50:22:0020101:11318	1556800	Заготовка древесины ⁵⁹	50:22:0020101:11318/чзу1	8	Размещение инженерных сооружений

⁵⁶ Заготовка и сбор недревесных лесных ресурсов, заготовка пищевых лесных ресурсов и сбор лекарственных растений, осуществление научно-исследовательской деятельности, образовательной деятельности, осуществление рекреационной деятельности, строительство и эксплуатация водохранилищ и иных искусственных водных объектов, а также гидротехнических сооружений и специализированных портов, строительство, реконструкция, эксплуатация линейных объектов, осуществление религиозной деятельности, изыскательские работы.

⁵⁷ Заготовка и сбор недревесных лесных ресурсов; заготовка пищевых лесных ресурсов и сбор лекарственных растений; осуществление научно-исследовательской деятельности, образовательной деятельности; осуществление рекреационной деятельности и эксплуатация водохранилищ и иных искусственных водных объектов, а также гидротехнических сооружений и специализированных портов; строительство, реконструкция, эксплуатация линейных объектов; осуществление религиозной деятельности; изыскательские работы.

⁵⁸ Заготовка и сбор недревесных лесных ресурсов, заготовка пищевых лесных ресурсов и сбор лекарственных растений, осуществление научно-исследовательской деятельности, образовательной деятельности, осуществление рекреационной деятельности, строительство и эксплуатация водохранилищ и иных искусственных водных объектов, а также гидротехнических сооружений и специализированных портов, строительство, реконструкция, эксплуатация линейных объектов, осуществление религиозной деятельности, изыскательские работы.

⁵⁹ Заготовка древесины; заготовка живицы; заготовка и сбор недревесных лесных ресурсов; заготовка пищевых лесных ресурсов и сбор лекарственных растений; ведение сельского хозяйства (сенокосение, пчеловодство) (части кварталов 63-65); осуществление научно-исследовательской деятельности, образовательной деятельности; осуществление рекреационной деятельности; выращивание лесных плодовых, ягодных, декоративных растений, лекарственных растений; выращивание посадочного материала лесных растений (саженцев, семян); строительство и эксплуатация водохранилищ и иных искусственных водных объектов, а также гидротехнических сооружений и специализированных; строительство, реконструкция, эксплуатация линейных объектов; осуществление религиозной деятельности; изыскательские работы.

1	2	3	4	5	6	7
503	50:22:0020101:11318	1556800	Заготовка древесины ⁶⁰	50:22:0020101:11318/чзу4	833	Размещение инженерных сооружений
504	50:22:0020101:11318	1556800	Заготовка древесины ⁶¹	50:22:0020101:11318/чзу5	1289	Размещение инженерных сооружений
505	50:53:0000000:7441	224577	-	50:53:0000000:7441/чзу2	563	Размещение инженерных сооружений
506	50:53:0000000:6238	1118329	-	50:53:0000000:6238/чзу2	33	Размещение инженерных сооружений
509	50:22:0000000:96727	9732195	Заготовка древесины (включая СОМ) ⁶²	50:22:0000000:96727/чзу3	52	Размещение инженерных сооружений

⁶⁰ Заготовка древесины; заготовка живицы; заготовка и сбор недревесных лесных ресурсов; заготовка пищевых лесных ресурсов и сбор лекарственных растений; ведение сельского хозяйства (сенокосение, пчеловодство) (части кварталов 63-65); осуществление научно-исследовательской деятельности, образовательной деятельности; осуществление рекреационной деятельности; выращивание лесных плодовых, ягодных, декоративных растений, лекарственных растений; выращивание посадочного материала лесных растений (саженцев, сеянцев); строительство и эксплуатация водохранилищ и иных искусственных водных объектов, а также гидротехнических сооружений и специализированных; строительство, реконструкция линейных объектов; осуществление религиозной деятельности; изыскательские работы.

⁶¹ Заготовка древесины; заготовка живицы; заготовка и сбор недревесных лесных ресурсов; заготовка пищевых лесных ресурсов и сбор лекарственных растений; ведение сельского хозяйства (сенокосение, пчеловодство) (части кварталов 63-65); осуществление научно-исследовательской деятельности, образовательной деятельности; осуществление рекреационной деятельности; выращивание лесных плодовых, ягодных, декоративных растений, лекарственных растений; выращивание посадочного материала лесных растений (саженцев, сеянцев); строительство и эксплуатация водохранилищ и иных искусственных водных объектов, а также гидротехнических сооружений и специализированных; строительство, реконструкция линейных объектов; осуществление религиозной деятельности; изыскательские работы.

⁶² Заготовка и сбор недревесных лесных ресурсов; заготовка пищевых лесных ресурсов и сбор лекарственных растений; осуществление научно-исследовательской деятельности, образовательной деятельности; осуществление рекреационной деятельности; строительство и эксплуатация водохранилищ и иных искусственных водных объектов, а также гидротехнических сооружений и специализированных портов; строительство, реконструкция, эксплуатация линейных объектов; осуществление религиозной деятельности; изыскательские работы.

1	2	3	4	5	6	7
511	50:21:0080306:2053	566	Коммунально-складские и производственные предприятия IV-V класса вредности различного профиля, в т.ч. сборочное производство	50:21:0080306:2053/чзу1	82	Размещение инженерных сооружений
516	50:21:0080303:415	1744	Для ведения личного подсобного хозяйства	50:21:0080303:415/чзу1	68	Размещение инженерных сооружений
517	50:21:0080306:300	25000	Для производственной деятельности	50:21:0080306:300/чзу1	875	Размещение инженерных сооружений
519	50:21:0080306:3158	500	-	50:21:0080306:3158/чзу1	236	Размещение инженерных сооружений
520	50:21:0070106:3792	2500	Сведения отсутствуют	50:21:0070106:3792/чзу1	31	Размещение инженерных сооружений
522	50:21:0080301:202	700	Для ведения личного подсобного хозяйства	50:21:0080301:202/чзу1	55	Размещение инженерных сооружений
524	50:21:0080306:3159	1482	-	50:21:0080306:3159/чзу1	490	Размещение инженерных сооружений
525	50:21:0000000:40297	96065	Автомобильный транспорт	50:21:0000000:40297/чзу2	1	Размещение инженерных сооружений
526	50:21:0080306:2044	1951	Коммунально-складские и производственные предприятия IV-V класса вредности различного профиля, в т.ч. сборочное производство	50:21:0080306:2044/чзу1	243	Размещение инженерных сооружений

1	2	3	4	5	6	7
528	50:21:0000000:40853	745	-	50:21:0000000:40853/чзу1	75	Размещение инженерных сооружений
529	50:21:0080306:2046	2100	Коммунально-складские и производственные предприятия IV-V класса вредности различного профиля, в т.ч. сборочное производство	50:21:0080306:2046/чзу1	165	Размещение инженерных сооружений
530	50:21:0070106:2957	115	Автомобильный транспорт	50:21:0070106:2957/чзу1	52	Размещение инженерных сооружений
531	50:21:0000000:41424	1034	-	50:21:0000000:41424/чзу1	560	Размещение инженерных сооружений
532	50:21:0070106:2631	1354	Размещение автомагазина и автосервиса	50:21:0070106:2631/чзу1	68	Размещение инженерных сооружений
533	50:21:0080306:54	462900	Блокированная жилая застройка	50:21:0080306:54/чзу1	81	Размещение инженерных сооружений
534	50:21:0080306:54	462900	Блокированная жилая застройка	50:21:0080306:54/чзу2	1663	Размещение инженерных сооружений
535	50:21:0080306:75	75940	-	50:21:0080306:75/чзу1	178	Размещение инженерных сооружений
536	50:21:0080306:2045	1500	Коммунально-складские и производственные предприятия IV-V класса вредности различного профиля, в т.ч. сборочное производство	50:21:0080306:2045/чзу1	172	Размещение инженерных сооружений

1	2	3	4	5	6	7
538	50:21:0080306:776	15872	Для размещения многофункционального административно-торгового и производственно-складского комплекса	50:21:0080306:776/чзу1	15	Размещение инженерных сооружений
539	50:21:0000000:40858	316	-	50:21:0000000:40858/чзу1	80	Размещение инженерных сооружений
540	50:21:0000000:40858	316	-	50:21:0000000:40858/чзу2	65	Размещение инженерных сооружений
542	50:21:0020104:577	1599	Для размещения автомобильной дороги	50:21:0020104:577/чзу1	58	Размещение инженерных сооружений
543	50:21:0070106:1537	104722	Для сельскохозяйственного производства	50:21:0070106:1537/чзу1	494	Размещение инженерных сооружений
544	50:21:0070106:1782	2046	Для размещения автомобильной дороги	50:21:0070106:1782/чзу1	13	Размещение инженерных сооружений
547	50:21:0080306:2599	61924	Заготовка древесины ⁶³	50:21:0080306:2599/чзу2	124	Размещение инженерных сооружений

⁶³ Сбор недревесных лесных ресурсов ; заготовка пищевых лесных ресурсов и сбор лекарственных растений; осуществление научно-исследовательской деятельности, образовательной деятельности; осуществление рекреационной деятельности, выращивание лесных плодовых, ягодных, декоративных растений, лекарственных растений, выращивание посадочного материала лесных растений (саженцев, семянцев); строительство и эксплуатация водохранилищ и иных искусственных водных объектов, а также гидротехнических сооружений, морских портов; морских терминалов, речных портов, причалов; строительство, реконструкция, эксплуатация линейных объектов; осуществление религиозной деятельности; изыскательские работы.

1	2	3	4	5	6	7
548	50:21:0080306:62	25200	Для размещения многофункционального административно-торгового и производственно-складского комплекса	50:21:0080306:62/чзу1	141	Размещение инженерных сооружений
549	50:21:0080306:62	25200	Для размещения многофункционального административно-торгового и производственно-складского комплекса	50:21:0080306:62/чзу2	135	Размещение инженерных сооружений
551	50:21:0070106:2632	3446	Размещение автомагистрали и автосервиса	50:21:0070106:2632/чзу1	7	Размещение инженерных сооружений
556	50:21:0050401:2526	2500	Коллективная совместная собственность	50:21:0050401:2526/чзу1	47	Размещение инженерных сооружений
557	50:21:0060310:221	308800	Для сельскохозяйственного производства	50:21:0060310:221/чзу1	251	Размещение инженерных сооружений
558	50:21:0060310:1591	8493	Склады	50:21:0060310:1591/чзу1	35	Размещение инженерных сооружений
559	50:21:0060310:217	223320	Для сельскохозяйственного производства	50:21:0060310:217/чзу1	226	Размещение инженерных сооружений
560	50:21:0060403:4	327000	Для сельскохозяйственного производства	50:21:0060403:4/чзу1	816	Размещение инженерных сооружений

1	2	3	4	5	6	7
561	50:21:0000000:28243	908433	Заготовка древесины (включая СОМ) ⁶⁴	50:21:0000000:28243/чзу2	91	Размещение инженерных сооружений
562	50:21:0000000:497	22600893	Не установлено	50:21:0000000:497/чзу4	390	Размещение инженерных сооружений
563	50:21:0000000:497	22600893	Не установлено	50:21:0000000:497/чзу3	2655	Размещение инженерных сооружений
564	50:21:0000000:497	22600893	Не установлено	50:21:0000000:497/чзу8	2611	Размещение инженерных сооружений
565	50:21:0000000:497	22600893	Не установлено	50:21:0000000:497/чзу6	84	Размещение инженерных сооружений
566	50:21:0000000:497	22600893	Не установлено	50:21:0000000:497/чзу7	8	Размещение инженерных сооружений
568	50:22:0040602:65	26638	Для жилищного строительства	50:22:0040602:65/чзу1	24	Размещение инженерных сооружений
569	50:22:0000000:96693	3439367	Заготовка древесины (включая СОМ) ⁶⁵	50:22:0000000:96693/чзу1	25	Размещение инженерных сооружений

⁶⁴ Заготовка и сбор недревесных лесных ресурсов; заготовка пищевых лесных ресурсов и сбор лекарственных растений; осуществление научно-исследовательской деятельности; образовательной деятельности; осуществление рекреационной деятельности; строительство и эксплуатация водохранилищ и иных искусственных водных объектов; а также гидротехнических сооружений и специализированных портов; строительство, реконструкция; эксплуатация линейных объектов; осуществление религиозной деятельности; изыскательские работы.

⁶⁵ Заготовка и сбор недревесных лесных ресурсов; заготовка пищевых лесных ресурсов и сбор лекарственных растений; осуществление научно-исследовательской деятельности; образовательной деятельности; осуществление рекреационной деятельности; строительство и эксплуатация водохранилищ и иных искусственных водных объектов, а также гидротехнических сооружений и специализированных портов; строительство, реконструкция, эксплуатация линейных объектов; осуществление религиозной деятельности; изыскательские работы.

1	2	3	4	5	6	7
570	50:22:0040602:3131	21525	Для жилищного строительства	50:22:0040602:3131/чзу1	27	Размещение инженерных сооружений
512	50:21:0080301:15	1000	Для ведения личного подсобного хозяйства	50:21:0080301:15/чзу1	45	Размещение инженерных сооружений
537	50:21:0080301:16	1500	Для ведения личного подсобного хозяйства	50:21:0080301:16/чзу1	32	Размещение инженерных сооружений
521	50:21:0080306:68	10010	Односемейные блокированные жилые дома усадебного типа с земельными участками с возможностью ведения личного подсобного хозяйства	50:21:0080306:68/чзу1	13	Размещение инженерных сооружений
703	50:22:0040407:387	7170	Автомобильный транспорт	50:22:0040407:387/чзу1	1853	Устройство пересечения с автомобильной дорогой М-5 «Урал»
707	50:22:0040407:391	322	Земельные участки (территории) общего пользования	50:22:0040407:391/чзу1	178	Устройство пересечения с автомобильной дорогой М-5 «Урал»
722	50:21:0070106:1536	20056	Для сельскохозяйственного производства	50:21:0070106:1536/чзу2	176	Размещение инженерных сооружений
723	50:21:0070106:1536	20056	Для сельскохозяйственного производства	50:21:0070106:1536/чзу3	239	Размещение инженерных сооружений

1	2	3	4	5	6	7
724	50:21:0070106:1536	20056	Для сельскохозяйственного производства	50:21:0070106:1536/чзу4	81	Размещение инженерных сооружений
725	50:21:0000000:497	22600893	Не установлено	50:21:0000000:497/чзу5	341	Размещение инженерных сооружений
727	50:21:0000000:28243	908433	Заготовка древесины (включая СОМ) ⁶⁶	50:21:0000000:28243/чзу5	2051	Размещение инженерных сооружений
739	50:21:0060403:80	2643000	Для сельскохозяйственного производства	50:21:0060403:80/чзу2	1558	Размещение инженерных сооружений
740	50:21:0060403:7944	21680	Автомобильный транспорт	50:21:0060403:7944/чзу2	1483	Размещение инженерных сооружений
741	50:21:0060403:80	2643000	Для сельскохозяйственного производства	50:21:0060403:80/чзу3	24	Размещение инженерных сооружений
743	50:21:0000000:28243	908433	Заготовка древесины (включая СОМ) ⁶⁷	50:21:0000000:28243/чзу3	2123	Размещение инженерных сооружений

⁶⁶ Заготовка и сбор недревесных лесных ресурсов; заготовка пищевых лесных ресурсов и сбор лекарственных растений; осуществление научно-исследовательской деятельности; образовательной деятельности; осуществление рекреационной деятельности; строительство и эксплуатация водохранилищ и иных искусственных водных объектов; а также гидротехнических сооружений и специализированных портов; строительство; реконструкция; эксплуатация линейных объектов; осуществление религиозной деятельности; изыскательные работы.

⁶⁷ Заготовка и сбор недревесных лесных ресурсов; заготовка пищевых лесных ресурсов и сбор лекарственных растений; осуществление научно-исследовательской деятельности; образовательной деятельности; осуществление рекреационной деятельности; строительство и эксплуатация водохранилищ и иных искусственных водных объектов; а также гидротехнических сооружений и специализированных портов; строительство; реконструкция; эксплуатация линейных объектов; осуществление религиозной деятельности; изыскательные работы.

1	2	3	4	5	6	7
744	50:21:0000000:28243	908433	Заготовка древесины (включая СОМ) ⁶⁸	50:21:0000000:28243/чзу4	4414	Размещение инженерных сооружений
745	50:22:0020101:11318	1556800	Заготовка древесины (включая СОМ) ⁶⁹	50:22:0020101:11318/чзу2	631	Размещение инженерных сооружений
746	50:22:0020101:11318	1556800	Заготовка древесины (включая СОМ) ⁷⁰	50:22:0020101:11318/чзу3	155	Размещение инженерных сооружений
747	50:53:0010207:2325	258460	Территория размещения городских лесов	50:53:0010207:2325/чзу1	239	Размещение инженерных сооружений
748	50:22:0000000:107088	147600	Для жилищного строительства	50:22:0000000:107088/чзу1	588	Размещение инженерных сооружений

⁶⁸ Заготовка и сбор недревесных лесных ресурсов; заготовка пищевых лесных ресурсов и сбор лекарственных растений; осуществление научно-исследовательской деятельности; образовательной деятельности; осуществление рекреационной деятельности; строительство и эксплуатация водохранилищ и иных искусственных водных объектов; а также гидротехнических сооружений и специализированных портов; строительство и эксплуатация линейных объектов; осуществление религиозной деятельности; изыскательские работы.

⁶⁹ Заготовка древесины; заготовка живицы; заготовка и сбор недревесных лесных ресурсов; заготовка пищевых лесных ресурсов и сбор лекарственных растений; ведение сельского хозяйства (сенокосение, пчеловодство) (части кварталов 63-65); осуществление научно-исследовательской деятельности, образовательной деятельности; осуществление рекреационной деятельности; выращивание лесных плодовых, ягодных, декоративных растений, лекарственных растений; выращивание посадочного материала лесных растений (саженцев, семян); строительство и эксплуатация водохранилищ и иных искусственных водных объектов, а также гидротехнических сооружений и специализированных; строительство, реконструкция, эксплуатация линейных объектов; осуществление религиозной деятельности; изыскательские работы.

⁷⁰ Заготовка древесины; заготовка живицы; заготовка и сбор недревесных лесных ресурсов; заготовка пищевых лесных ресурсов и сбор лекарственных растений; ведение сельского хозяйства (сенокосение, пчеловодство) (части кварталов 63-65); осуществление научно-исследовательской деятельности, образовательной деятельности; осуществление рекреационной деятельности; выращивание лесных плодовых, ягодных, декоративных растений, лекарственных растений; выращивание посадочного материала лесных растений (саженцев, семян); строительство и эксплуатация водохранилищ и иных искусственных водных объектов, а также гидротехнических сооружений и специализированных; строительство, реконструкция, эксплуатация линейных объектов; осуществление религиозной деятельности; изыскательские работы.

1	2	3	4	5	6	7
749	50:22:0000000:96693	3439367	Заготовка древесины (включая СОМ) ⁷¹	50:22:0000000:96693/чзу2	622	Размещение инженерных сооружений
750	50:22:0000000:105570	37439	Под автомобильной дорогой	50:22:0000000:105570/чзу2	154	Размещение инженерных сооружений
751	50:22:0040602:15	5458	Автомобильный транспорт	50:22:0040602:15/чзу2	39	Размещение инженерных сооружений
737	50:21:0060403:8216	20920	Для иных видов жилой застройки	50:21:0060403:8216/чзу1	456	Размещение инженерных сооружений
736	50:21:0060403:8217	10766	Производственные объекты, объекты коммунального и складского назначения	50:21:0060403:8217/чзу1	199	Размещение инженерных сооружений
735	50:21:0060403:8110	7948	Производственные объекты, объекты коммунального и складского назначения	50:21:0060403:8110/чзу1	106	Размещение инженерных сооружений
1016	50:21:0000000:42766	304367	Заготовка древесины; заготовка и сбор недревесных лесных ресурсов ⁷²	50:21:0000000:42766/чзу1	303	Размещение инженерных сооружений

⁷¹ Заготовка и сбор недревесных лесных ресурсов; заготовка пищевых лесных ресурсов и сбор лекарственных растений; осуществление научно-исследовательской деятельности, образовательной деятельности; осуществление рекреационной деятельности; строительство и эксплуатация водохранилищ и иных искусственных водных объектов, а также гидротехнических сооружений и специализированных портов; строительство, реконструкция, эксплуатация линейных объектов; осуществление религиозной деятельности; изыскательские работы.

⁷² Заготовка древесины; заготовка и сбор недревесных лесных ресурсов; заготовка пищевых лесных ресурсов и сбор лекарственных растений; осуществление научно-исследовательской деятельности, образовательной деятельности; осуществление рекреационной деятельности; выращивание лесных плодовых, ягодных, декоративных растений, лекарственных растений; выращивание посадочного материала лесных растений (сеянцев, саженцев); строительство и эксплуатация водохранилищ и иных искусственных водных объектов, а также гидротехнических сооружений, морских портов, речных портов, причалов; строительство, реконструкция, эксплуатация линейных объектов; осуществление религиозной деятельности; изыскательские работы.

1	2	3	4	5	6	7
1090	50:21:0080306	-	-	50:21:0080306:3У1/чзу1	125	Размещение инженерных сооружений
1091	50:21:0080306:2599	13757	Заготовка древесины; заготовка и сбор недревесных лесных ресурсов ⁷³	50:21:0080306:2599/чзу1	120	Размещение инженерных сооружений
1092	50:21:0080306:3593	47616	Транспорт	50:21:0080306:3593/чзу1	237	Размещение инженерных сооружений
1093	50:21:0080306:2600	11396	Заготовка древесины; заготовка и сбор недревесных лесных ресурсов ⁵	50:21:0080306:2600/чзу1	702	Размещение инженерных сооружений
1094	50:21:0080306:3596	4048	Транспорт	50:21:0080306:3596/чзу1	522	Размещение инженерных сооружений
1095	50:21:0080306:3596	4048	Транспорт	50:21:0080306:3596/чзу2	22	Размещение инженерных сооружений
1096	50:21:0080306:2600	11396	Заготовка древесины; заготовка и сбор недревесных лесных ресурсов ⁵	50:21:0080306:2600/чзу2	45	Размещение инженерных сооружений
1097	50:21:0080306:67	9330	Для сельскохозяйственного производства	50:21:0080306:67/чзу1	233	Размещение инженерных сооружений

⁷³ Заготовка древесины; заготовка и сбор недревесных лесных ресурсов; заготовка пищевых лесных ресурсов и сбор лекарственных растений; осуществление научно-исследовательской деятельности, образовательной деятельности; осуществление рекреационной деятельности, выращивание лесных плодовых, ягодных, декоративных растений, лекарственных растений, выращивание посадочного материала лесных растений (саженцев, семян); строительство и эксплуатация водохранилищ и иных искусственных водных объектов, а также гидротехнических сооружений, морских портов; морских терминалов, речных портов, причалов; строительство, реконструкция, эксплуатация линейных объектов; осуществление религиозной деятельности; изыскательские работы.

1	2	3	4	5	6	7
1098	50:21:0080306:2599	13757	Заготовка древесины; заготовка и сбор недревесных лесных ресурсов ⁴	50:21:0080306:2599/чзу2	36	Размещение инженерных сооружений
1099	50:21:0080306:3866	427474	Блокированная жилая застройка	50:21:0080306:3866/чзу1	820	Размещение инженерных сооружений
1100	50:21:0000000:47340	23061	Размещение административно-складского и торгового комплекса	50:21:0000000:47340/чзу1	3291	Размещение инженерных сооружений
1101	50:21:0000000:48860	21794	Промышленные объекты, складские объекты, автостоянки и гаражи	50:21:0000000:48860/чзу1	5427	Размещение инженерных сооружений
1102	50:21:0000000:48938	15465	Для сельскохозяйственного производства	50:21:0000000:48938/чзу2	472	Размещение инженерных сооружений
1103	50:21:0000000:48938	15465	Для сельскохозяйственного производства	50:21:0000000:48938/чзу1	178	Размещение инженерных сооружений
1104	50:21:0070106:1782	2046	Для размещения автомобильной дороги	50:21:0070106:1782/чзу1	13	Размещение инженерных сооружений
1105	50:21:0070106:2957	115	Автомобильный транспорт	50:21:0070106:2957/чзу1	52	Размещение инженерных сооружений
1106	50:21:0070106:4840	1092	Объекты дорожного сервиса	50:21:0070106:4840/чзу1	413	Размещение инженерных сооружений
1107	50:21:0070106:2934	174871	Для сельскохозяйственного производства	50:21:0070106:2934/чзу1	3529	Размещение инженерных сооружений
1108	50:21:0070106:160	20000	Для сельскохозяйственного производства	50:21:0070106:160/чзу1	3614	Размещение инженерных сооружений

1	2	3	4	5	6	7
1109	50:21:0070106:2934	174871	Для сельскохозяйственного производства	50:21:0070106:2934/чзу2	1886	Размещение инженерных сооружений
1110	50:21:0070106:2934	174871	Для сельскохозяйственного производства	50:21:0070106:2934/чзу3	6596	Размещение инженерных сооружений
1111	50:21:0070106:2934	174871	Для сельскохозяйственного производства	50:21:0070106:2934/чзу4	188	Размещение инженерных сооружений
1112	50:21:0070106	-	-	50:21:0070106:3У1/чзу1	30	Размещение инженерных сооружений
1113	50:21:0070106:2052	4710	Автомобильного пользования местного значения	50:21:0070106:2052/чзу1	97	Размещение инженерных сооружений
1114	50:21:0070106:4726	311032	Выращивание зерновых и иных сельскохозяйственных культур	50:21:0070106:4726/чзу1	4327	Размещение инженерных сооружений
1115	50:21:0000000:497	12456724	Не установлено	50:21:0000000:497/чзу1	816	Размещение инженерных сооружений
1116	50:21:0070106:4726	311032	Выращивание зерновых и иных сельскохозяйственных культур	50:21:0070106:4726/чзу2	2476	Размещение инженерных сооружений
1117	50:21:0070106:4838	54509	Для сельскохозяйственного производства	50:21:0070106:4838/чзу1	497	Размещение инженерных сооружений
1118	50:21:0060310:810	52843	Для сельскохозяйственного производства	50:21:0060310:810/чзу2	188	Размещение инженерных сооружений
1119	50:21:0060310:810	52843	Для сельскохозяйственного производства	50:21:0060310:810/чзу1	28	Размещение инженерных сооружений
1120	50:21:0060310:814	240932	Для сельскохозяйственного производства	50:21:0060310:814/чзу1	123	Размещение инженерных сооружений

1	2	3	4	5	6	7
1121	50:21:0060310:814	240932	Для сельскохозяйственного производства	50:21:0060310:814/чзу2	17541	Размещение инженерных сооружений
1122	50:21:0000000:49599	3090972	Заготовка древесины; заготовка и сбор недревесных лесных ресурсов ⁷⁴	50:21:0000000:49599/чзу1	343	Размещение инженерных сооружений
1123	50:21:0060310	-	-	50:21:0060310:3У1/чзу1	2842	Размещение инженерных сооружений
1124	50:21:0060103:18679	31559	Заготовка древесины; заготовка и сбор недревесных лесных ресурсов ⁸	50:21:0060103:18679/чзу1	1665	Размещение инженерных сооружений
1125	50:21:0060103	-	-	50:21:0060103:3У1/чзу2	1316	Размещение инженерных сооружений
1126	50:21:0060103	-	-	50:21:0060103:3У1/чзу1	3157	Размещение инженерных сооружений
1127	50:21:0060103:18679	31559	Заготовка древесины; заготовка и сбор недревесных лесных ресурсов ⁸	50:21:0060103:18679/чзу2	3237	Размещение инженерных сооружений

»;

⁷⁴ Заготовка древесины; заготовка и сбор недревесных лесных ресурсов; заготовка пищевых лесных ресурсов и сбор лекарственных растений; осуществление научно-исследовательской деятельности, образовательной деятельности; осуществление рекреационной деятельности; выращивание лесных плодовых, ягодных, декоративных растений, лекарственных растений; выращивание посадочного материала лесных растений (саженцев, сеянцев); строительство и эксплуатация водохранилищ и иных искусственных водных объектов, а также гидротехнических сооружений, морских портов, морских терминалов, речных портов, причалов; строительство, реконструкция, эксплуатация линейных объектов; осуществление религиозной деятельности; изыскательские работы.

8) таблицу 7 «Ведомость публичных сервитутов, подлежащих установлению, в зоне планируемого размещения линейных объектов, подлежащих реконструкции в связи с изменением их местоположения – объектов электроснабжения ПАО «ФСК ЕЭС», объектов электроснабжения ПАО «Россети Московский регион», объектов газоснабжения ООО «Газпром трансгаз Москва», объектов водоснабжения АО «Мосводоканал» изложить в следующей редакции:

«Таблица 7
Ведомость публичных сервитутов, подлежащих установлению, в зоне планируемого размещения линейных объектов, подлежащих реконструкции в связи с изменением их местоположения – объектов электроснабжения ПАО «ФСК ЕЭС», объектов электроснабжения ПАО «Россети Московский регион», объектов газоснабжения ООО «Газпром трансгаз Москва», объектов водоснабжения АО «Мосводоканал»

Порядковый № земельного участка	Кадастровый номер исходного земельного участка	Площадь исходного земельного участка, кв. м	Вид разрешенного использования исходного земельного участка	Условный номер публичного сервитута, подлежащего установлению	Площадь части земельного участка, кв. м	Назначение сервитута
1	2	3	4	5	6	7
1	50:21:0080306:402	9400	Для строительства дороги к кладбищу	50:21:0080306:402/чзу1	324	Размещение инженерных сооружений (размещение линейных объектов электроснабжения ПАО «Россети Московский регион»)
2	50:21:0080306	-	-	50:21:0080306:ЗУ1/чзу1	71	Размещение инженерных сооружений (размещение линейных объектов электроснабжения ПАО «Россети Московский регион»)

1	2	3	4	5	6	7
3	50:21:0080306:270	58300	Производственная деятельность, коммунальное обслуживание, строительная промышленность, склады, складские площадки	50:21:0080306:270/чзу1	1825	Размещение инженерных сооружений (размещение линейных объектов электроснабжения ПАО «Россети Московский регион»)
4	50:21:0080306	-	-	50:21:0080306:3У2/чзу2	5532	Размещение инженерных сооружений (размещение линейных объектов электроснабжения ПАО «Россети Московский регион»)
5	50:21:0080306:507	58	Для размещения, обслуживания и эксплуатации опоры № 25 ВЛ 220 кВ Борисовская/ № 27 ВЛ 220 кВ	50:21:0080306:507/чзу1	58	Размещение инженерных сооружений (размещение линейных объектов электроснабжения ПАО «Россети Московский регион»)
6	50:21:0080306	-	-	50:21:0080306:3У3/чзу3	1432	Размещение инженерных сооружений (размещение линейных объектов электроснабжения ПАО «Россети Московский регион»)

1	2	3	4	5	6	7
7	50:21:0080306:270	58300	Производственная деятельность, коммунальное обслуживание, строительная промышленность, склады, складские площадки	50:21:0080306:270/чзу2	88	Размещение инженерных сооружений (размещение линейных объектов электроснабжения ПАО «Россети Московский регион»)
8	50:21:0080306	-	-	50:21:0080306:3У4/чзу4	6771	Размещение инженерных сооружений (размещение линейных объектов электроснабжения ПАО «Россети Московский регион»)
9	50:21:0000000:497	22600893	Не установлено	50:21:0000000:497/чзу1	174	Размещение инженерных сооружений (размещение линейных объектов электроснабжения ПАО «Россети Московский регион»)
10	50:21:0080306	-	-	50:21:0080306:3У5/чзу5	888	Размещение инженерных сооружений (размещение линейных объектов электроснабжения ПАО «Россети Московский регион»)

1	2	3	4	5	6	7
11	50:21:0080306	-	-	50:21:0080306:ЗУ6/чзуб	7	Размещение инженерных сооружений (размещение линейных объектов электроснабжения ПАО «Россети Московский регион»)
12	50:21:0080306	-	-	50:21:0080306:ЗУ7/чзу7	850	Размещение инженерных сооружений (размещение линейных объектов электроснабжения ПАО «Россети Московский регион»)
13	50:21:0080306:515	101	Для размещения, обслуживания и эксплуатации опоры № 40 ЛЭП 110 кВ «Пахра-Апаринки»; с отпайками на подстанции 110 кВ; «Коксогаз»; № 410 и 110 кВ; «Ям»; № 721/ № 40 ЛЭП 110 кВ; «Пахра-Борисово»; с отпайками на подстанции 110 кВ; «Коксогаз»; № 410 и 110 кВ; «Ям»; № 721	50:21:0080306:515/чзу1	46	Размещение инженерных сооружений (размещение линейных объектов электроснабжения ПАО «Россети Московский регион»)

1	2	3	4	5	6	7
14	50:21:0080306:743	2400	Для организации парковки для офисно-производственно-складского комплекса	50:21:0080306:743/чзу1	37	Размещение инженерных сооружений (размещение линейных объектов электроснабжения ПАО «Россети Московский регион»)
15	50:21:0080306:743	2400	Для организации парковки для офисно-производственно-складского комплекса	50:21:0080306:743/чзу2	20	Размещение инженерных сооружений (размещение линейных объектов электроснабжения ПАО «Россети Московский регион»)
16	50:21:0080306:743	2400	Для организации парковки для офисно-производственно-складского комплекса	50:21:0080306:743/чзу3	1316	Размещение инженерных сооружений (размещение линейных объектов электроснабжения ПАО «Россети Московский регион»)
17	50:21:0080306	-	-	50:21:0080306:3У8/чзу8	151	Размещение инженерных сооружений (размещение линейных объектов электроснабжения ПАО «Россети Московский регион»)

1	2	3	4	5	6	7
18	50:21:0080306	-	-	50:21:0080306:3У/чзу9	710	Размещение инженерных сооружений (размещение линейных объектов электроснабжения ПАО «Россети Московский регион»)
19	50:21:0080306:506	102	Для размещения, обслуживания и эксплуатации опоры № 26 ВЛ 220 кВ; «Борисовская» / № 28 ВЛ 220 кВ; «Чагинская»	50:21:0080306:506/чзу1	102	Размещение инженерных сооружений (размещение линейных объектов электроснабжения ПАО «Россети Московский регион»)
20	50:21:0080306	-	-	50:21:0080306/чзу10	1569	Размещение инженерных сооружений (размещение линейных объектов электроснабжения ПАО «Россети Московский регион»)
21	50:21:0080306	-	-	50:21:0080306:3У11/чзу11	1454	Размещение инженерных сооружений (размещение линейных объектов электроснабжения ПАО «Россети Московский регион»)

1	2	3	4	5	6	7
22	50:21:0080306:519	18	Для размещения, обслуживания и эксплуатации опоры №39 ЛЭП 110 кВ; «Пахра-Апаринки»; с отпайками на подстанции 110 кВ; «Коксогаз»; № 410 и 110 кВ; «Ям»; № 721 / № 39 ЛЭП 110 кВ; «Пахра-Борисово»; с отпайками на подстанции 110 кВ; «Коксогаз»; № 410 и 110 кВ; «Ям»; № 721	50:21:0080306:519/чзу1	11	Размещение инженерных сооружений (размещение линейных объектов электроснабжения ПАО «Россети Московский регион»)
23	50:21:0080306:519	18	Для размещения, обслуживания и эксплуатации опоры № 39 ЛЭП 110 кВ; «Пахра-Апаринки»; с отпайками на подстанции 110 кВ; «Коксогаз»; № 410 и 110 кВ; Ям; № 721 / № 39 ЛЭП 110 кВ; «Пахра-Борисово»; с отпайками на подстанции 110 кВ; «Коксогаз»; № 410 и 110 кВ; «Ям»; № 721	50:21:0080306:519/чзу2	8	Размещение инженерных сооружений (размещение линейных объектов электроснабжения ПАО «Россети Московский регион»)
24	50:21:0000000:497	22600893	Не установлено	50:21:0000000:497/чзу2	156	Размещение инженерных сооружений (размещение линейных объектов электроснабжения ПАО «Россети Московский регион»)

1	2	3	4	5	6	7
25	50:21:0080306	-	-	50:21:0080306:3У/чзу12	367	Размещение инженерных сооружений (размещение линейных объектов электроснабжения ПАО «Россети Московский регион»)
26	50:21:0080306	-	-	50:21:0080306:3У13/чзу13	850	Размещение инженерных сооружений (размещение линейных объектов электроснабжения ПАО «Россети Московский регион»)
27	50:21:0000000:497	22600893	Не установлено	50:21:0000000:497/чзу3	43	Размещение инженерных сооружений (размещение линейных объектов электроснабжения ПАО «Россети Московский регион»)
28	50:21:0080306	-	-	50:21:0080306:3У14/чзу14	3189	Размещение инженерных сооружений (размещение линейных объектов электроснабжения ПАО «Россети Московский регион»)

1	2	3	4	5	6	7
29	50:21:0080306	-	-	50:21:0080306:ЗУ15/чзу15	2869	Размещение инженерных сооружений (размещение линейных объектов электроснабжения ПАО «Россети Московский регион»)
30	50:21:0000000:497	22600893	Не установлено	50:21:0000000:497/чзу4	254	Размещение инженерных сооружений (размещение линейных объектов электроснабжения ПАО «Россети Московский регион»)
31	50:21:0000000:497	22600893	Не установлено	50:21:0000000:497/чзу5	29	Размещение инженерных сооружений (размещение линейных объектов электроснабжения ПАО «Россети Московский регион»)
32	50:21:0080306	-	-	50:21:0080306:ЗУ16/чзу16	70	Размещение инженерных сооружений (размещение линейных объектов электроснабжения ПАО «Россети Московский регион»)

1	2	3	4	5	6	7
33	50:21:0000000:497	22600893	Не установлено	50:21:0000000:497/чзуб	317	Размещение инженерных сооружений (размещение линейных объектов электроснабжения ПАО «Россети Московский регион»)
34	50:21:0080306	-	-	50:21:0080306:ЗУ17/чзу17	428	Размещение инженерных сооружений (размещение линейных объектов электроснабжения ПАО «Россети Московский регион»)
35	50:21:0080306	-	-	50:21:0080306:ЗУ18/чзу18	3	Размещение инженерных сооружений (размещение линейных объектов электроснабжения ПАО «Россети Московский регион»)
36	50:21:0000000:497	22600893	Не установлено	50:21:0000000:497/чзу7	3206	Размещение инженерных сооружений (размещение линейных объектов электроснабжения ПАО «Россети Московский регион»)

1	2	3	4	5	6	7
37	50:21:0000000:497	22600893	Не установлено	50:21:0000000:497/чзу8	7212	Размещение инженерных сооружений (размещение линейных объектов электроснабжения ПАО «Россети Московский регион»)
38	50:21:0000000:497	22600893	Не установлено	50:21:0000000:497/чзу9	10	Размещение инженерных сооружений (размещение линейных объектов электроснабжения ПАО «Россети Московский регион»)
39	50:21:0080306	-	-	50:21:0080306:3У19/чзу19	867	Размещение инженерных сооружений (размещение линейных объектов электроснабжения ПАО «Россети Московский регион»)
40	50:21:0080306	-	-	50:21:0080306:3У20/чзу20	455	Размещение инженерных сооружений (размещение линейных объектов электроснабжения ПАО «Россети Московский регион»)

1	2	3	4	5	6	7
41	50:21:0080306	-	-	50:21:0080306:3У21/чзу21	11	Размещение инженерных сооружений (размещение линейных объектов электроснабжения ПАО «Россети Московский регион»)
42	50:21:0080306:54	462900	Блокированная жилая застройка	50:21:0080306:54/чзу1	4860	Размещение инженерных сооружений (размещение линейных объектов электроснабжения ПАО «Россети Московский регион»)
43	50:21:0080306:54	462900	Блокированная жилая застройка	50:21:0080306:54/чзу2	3116	Размещение инженерных сооружений (размещение линейных объектов электроснабжения ПАО «Россети Московский регион»)
44	50:21:0080306	-	-	50:21:0080306:3У22/чзу22	679	Размещение инженерных сооружений (размещение линейных объектов электроснабжения ПАО «Россети Московский регион»)

1	2	3	4	5	6	7
45	50:21:0080306:543	58	Для размещения, обслуживания и эксплуатации опоры № 27 ВЛ 220 кВ «Борисовская» / № 29 ВЛ 220 кВ «Чагинская»	50:21:0080306:543/чзу1	45	Размещение инженерных сооружений (размещение линейных объектов электроснабжения ПАО «Россети Московский регион»)
46	50:21:0080306:54	462900	Блокированная жилая застройка	50:21:0080306:54/чзу3	37	Размещение инженерных сооружений (размещение линейных объектов электроснабжения ПАО «Россети Московский регион»)
47	50:21:0080306:54	462900	Блокированная жилая застройка	50:21:0080306:54/чзу4	118	Размещение инженерных сооружений (размещение линейных объектов электроснабжения ПАО «Россети Московский регион»)
48	50:21:0080306	-	-	50:21:0080306:3У23/чзу23	3187	Размещение инженерных сооружений (размещение линейных объектов электроснабжения ПАО «Россети Московский регион»)

1	2	3	4	5	6	7
49	50:21:0080306:553	18	Для размещения, обслуживания и эксплуатации опоры № 42 ЛЭП 110 кВ «Пахра-Апаринки» с отпайками на подстанции 110 кВ «Коксогаз» № 410 и 110 кВ «Ям» № 721 / № 42 ЛЭП 110 кВ «Пахра-Борисово» с отпайками на подстанции 110 кВ «Коксогаз» № 410 и 110 кВ «Ям» № 721	50:21:0080306:553/чзу1	18	Размещение инженерных сооружений (размещение линейных объектов электроснабжения ПАО «Россети Московский регион»)
50	50:21:0080303:397	400	Для огородничества	50:21:0080303:397/чзу1	159	Размещение инженерных сооружений (размещение линейных объектов электроснабжения ПАО «Россети Московский регион»)
51	50:21:0080303:1047	1190	Личное подсобное хозяйство	50:21:0080303:1047/чзу1	654	Размещение инженерных сооружений (размещение линейных объектов электроснабжения ПАО «Россети Московский регион»)

1	2	3	4	5	6	7
52	50:21:0080303:230	1500	Индивидуальное жилищное строительство	50:21:0080303:230/чзу1	118	Размещение инженерных сооружений (размещение линейных объектов электроснабжения ПАО «Россети Московский регион»)
53	50:21:0080303:230	1500	Индивидуальное жилищное строительство	50:21:0080303:230/чзу2	18	Размещение инженерных сооружений (размещение линейных объектов электроснабжения ПАО «Россети Московский регион»)
54	50:21:0080303	-	-	50:21:0080303:3У1/чзу1	1451	Размещение инженерных сооружений (размещение линейных объектов электроснабжения ПАО «Россети Московский регион»)
55	50:21:0080303:1042	18	Для размещения, обслуживания и эксплуатации опоры № 16 ЛЭП 110 кВ; «Видное-Расторгуево» /№ 16 ЛЭП 110 кВ; «Видное-Пахра»	50:21:0080303:1042/чзу1	18	Размещение инженерных сооружений (размещение линейных объектов электроснабжения ПАО «Россети Московский регион»)

1	2	3	4	5	6	7
56	50:21:0080303:30	1000	Для ведения личного подсобного хозяйства	50:21:0080303:30/чзу1	415	Размещение инженерных сооружений (размещение линейных объектов электроснабжения ПАО «Россети Московский регион»)
57	50:21:0080303:229	1500	Для ведения личного подсобного хозяйства	50:21:0080303:229/чзу1	447	Размещение инженерных сооружений (размещение линейных объектов электроснабжения ПАО «Россети Московский регион»)
58	50:21:0080303	-	-	50:21:0080303:3У2/чзу2	2378	Размещение инженерных сооружений (размещение линейных объектов электроснабжения ПАО «Россети Московский регион»)
59	50:21:0080303	-	-	50:21:0080303:3У3/чзу3	1060	Размещение инженерных сооружений (размещение линейных объектов электроснабжения ПАО «Россети Московский регион»)

1	2	3	4	5	6	7
60	50:21:0080303	-	-	50:21:0080303:ЗУ4/чзу4	859	Размещение инженерных сооружений (размещение линейных объектов электроснабжения ПАО «Россети Московский регион»)
61	50:21:0080301	-	-	50:21:0080301:ЗУ1/чзу1	759	Размещение инженерных сооружений (размещение линейных объектов электроснабжения ПАО «Россети Московский регион»)
62	50:21:0080301	-	-	50:21:0080301:ЗУ2/чзу2	4073	Размещение инженерных сооружений (размещение линейных объектов электроснабжения ПАО «Россети Московский регион»)
63	50:21:0080301:850	30	Для размещения, обслуживания и эксплуатации опоры № 15 ЛЭП 110 кВ; «Видное-Расторгуево»/№ 15 ЛЭП 110 кВ; «Видное-Пахра»	50:21:0080301:850/чзу1	30	Размещение инженерных сооружений (размещение линейных объектов электроснабжения ПАО «Россети Московский регион»)

1	2	3	4	5	6	7
64	50:21:0070201:552	600	Для садоводства	50:21:0070201:552/чзу1	43	Размещение инженерных сооружений (размещение линейных объектов электроснабжения ПАО «Россети Московский регион»)
65	50:21:0080301:201	800	-	50:21:0080301:201/чзу1	479	Размещение инженерных сооружений (размещение линейных объектов электроснабжения ПАО «Россети Московский регион»)
66	50:21:0080301:322	745	Для садоводства	50:21:0080301:322/чзу1	587	Размещение инженерных сооружений (размещение линейных объектов электроснабжения ПАО «Россети Московский регион»)
67	50:21:0080301	-	-	50:21:0080301:ЗУ3/чзу3	9	Размещение инженерных сооружений (размещение линейных объектов электроснабжения ПАО «Россети Московский регион»)

1	2	3	4	5	6	7
68	50:21:0080301:21	800	Для садоводства	50:21:0080301:21/чзу1	374	Размещение инженерных сооружений (размещение линейных объектов электроснабжения ПАО «Россети Московский регион»)
69	50:21:0080306:54	462900	Блокированная жилая застройка	50:21:0080306:54/чзу5	980	Размещение инженерных сооружений (размещение линейных объектов электроснабжения ПАО «Россети Московский регион»)
70	50:21:0080306:54	462900	Блокированная жилая застройка	50:21:0080306:54/чзу6	1833	Размещение инженерных сооружений (размещение линейных объектов электроснабжения ПАО «Россети Московский регион»)
71	50:21:0080306:54	462900	Блокированная жилая застройка	50:21:0080306:54/чзу7	142	Размещение инженерных сооружений (размещение линейных объектов электроснабжения ПАО «Россети Московский регион»)

1	2	3	4	5	6	7
72	50:21:0080306	-	-	50:21:0080306:3У24/чзу24	40	Размещение инженерных сооружений (размещение линейных объектов электроснабжения ПАО «Россети Московский регион»)
73	50:21:0080306	-	-	50:21:0080306:3У25/чзу25	80	Размещение инженерных сооружений (размещение линейных объектов электроснабжения ПАО «Россети Московский регион»)
74	50:21:0080306	-	-	50:21:0080306:3У26/чзу26	59	Размещение инженерных сооружений (размещение линейных объектов электроснабжения ПАО «Россети Московский регион»)

1	2	3	4	5	6	7
75	50:21:0080306:548	101	Для размещения, обслуживания и эксплуатации опоры № 43 ЛЭП 110 кВ «Пахра-Апаринки» с отпайками на подстанции 110 кВ «Коксогаз» № 410 и 110 кВ «Ям» № 721 / № 43 ЛЭП 110 кВ «Пахра-Борисово» с отпайками на подстанции 110 кВ «Коксогаз» № 410 и 110 кВ «Ям» № 721	50:21:0080306:548/чзу1	3	Размещение инженерных сооружений (размещение линейных объектов электроснабжения ПАО «Россети Московский регион»)
76	50:21:0080306:548	101	Для размещения, обслуживания и эксплуатации опоры № 43 ЛЭП 110 кВ «Пахра-Апаринки» с отпайками на подстанции 110 кВ «Коксогаз» № 410 и 110 кВ «Ям» № 721 / № 43 ЛЭП 110 кВ «Пахра-Борисово» с отпайками на подстанции 110 кВ «Коксогаз» № 410 и 110 кВ «Ям» № 721	50:21:0080306:548/чзу2	98	Размещение инженерных сооружений (размещение линейных объектов электроснабжения ПАО «Россети Московский регион»)
77	50:21:0080306:508	101	Для размещения, обслуживания и эксплуатации опоры № 28 ВЛ 220 кВ «Борисовская» /№ 30 ВЛ 220 кВ «Чагинская»	50:21:0080306:508/чзу1	3	Размещение инженерных сооружений (размещение линейных объектов электроснабжения ПАО «Россети Московский регион»)

1	2	3	4	5	6	7
78	50:21:0080306:508	101	Для размещения, обслуживания и эксплуатации опоры № 28 ВЛ 220 кВ «Борисовская» / № 30 ВЛ 220 кВ «Чагинская»	50:21:0080306:508/чзу2	95	Размещение инженерных сооружений (размещение линейных объектов электроснабжения ПАО «Россети Московский регион»)
79	50:21:0080306:508	101	Для размещения, обслуживания и эксплуатации опоры № 28 ВЛ 220 кВ «Борисовская» / № 30 ВЛ 220 кВ «Чагинская»	50:21:0080306:508/чзу3	3	Размещение инженерных сооружений (размещение линейных объектов электроснабжения ПАО «Россети Московский регион»)
80	50:21:0080306:2599	61924	Заготовка древесины ⁷⁵	50:21:0080306:2599/чзу1	1231	Размещение инженерных сооружений (размещение линейных объектов электроснабжения ПАО «Россети Московский регион»)

⁷⁵ Сбор недревесных лесных ресурсов ; заготовка пищевых лесных ресурсов и сбор лекарственных растений; осуществление научно-исследовательской деятельности, образовательной деятельности; осуществление рекреационной деятельности, выращивание лесных плодовых, ягодных, декоративных растений, лекарственных растений, выращивание посадочного материала лесных растений (саженцев, сеянцев); строительство и эксплуатация водохранилищ и иных искусственных водных объектов, а также гидротехнических сооружений, морских портов, морских терминалов, речных портов, причалов; строительство, реконструкция, эксплуатация линейных объектов; осуществление религиозной деятельности; изыскательские работы.

1	2	3	4	5	6	7
81	50:21:0080306:2599	61924	Заготовка древесины ⁷⁶	50:21:0080306:2599/чзУ2	3854	Размещение инженерных сооружений (размещение линейных объектов электроснабжения ПАО «Россети Московский регион»)
82	50:21:0080306:2599	61924	Заготовка древесины ⁷⁷	50:21:0080306:2599/чзУ3	4229	Размещение инженерных сооружений (размещение линейных объектов электроснабжения ПАО «Россети Московский регион»)

⁷⁶ Сбор недревесных лесных ресурсов; заготовка пищевых лесных ресурсов и сбор лекарственных растений; осуществление научно-исследовательской деятельности, образовательной деятельности; осуществление рекреационной деятельности, выращивание лесных плодовых, ягодных, декоративных растений, лекарственных растений, выращивание посадочного материала лесных растений (саженцев, сеянцев); строительство и эксплуатация водохранилищ и иных искусственных водных объектов, а также гидротехнических сооружений, морских портов; морских терминалов, речных портов, причалов; строительство, реконструкция, эксплуатация линейных объектов; осуществление религиозной деятельности; изыскательские работы.

⁷⁷ Сбор недревесных лесных ресурсов; заготовка пищевых лесных ресурсов и сбор лекарственных растений; осуществление научно-исследовательской деятельности, образовательной деятельности; осуществление рекреационной деятельности, выращивание лесных плодовых, ягодных, декоративных растений, лекарственных растений, выращивание посадочного материала лесных растений (саженцев, сеянцев); строительство и эксплуатация водохранилищ и иных искусственных водных объектов, а также гидротехнических сооружений, морских портов; морских терминалов, речных портов, причалов; строительство, реконструкция, эксплуатация линейных объектов; осуществление религиозной деятельности; изыскательские работы.

1	2	3	4	5	6	7
83	50:21:0080306:2599	61924	Заготовка древесины ⁷⁸	50:21:0080306:2599/чзу4	831	Размещение инженерных сооружений (размещение линейных объектов электроснабжения ПАО «Россети Московский регион»)
84	50:21:0080306:2599	61924	Заготовка древесины ⁷⁹	50:21:0080306:2599/чзу5	2109	Размещение инженерных сооружений (размещение линейных объектов электроснабжения ПАО «Россети Московский регион»)

⁷⁸ Сбор недревесных лесных ресурсов ; заготовка пищевых лесных ресурсов и сбор лекарственных растений; осуществление научно-исследовательской деятельности, образовательной деятельности; осуществление рекреационной деятельности, выращивание лесных плодовых, ягодных, декоративных растений, лекарственных растений, выраживание посадочного материала лесных растений (саженцев, семян); строительство и эксплуатация водохранилищ и иных искусственных водных объектов, а также гидротехнических сооружений, морских портов, речных портов, причалов; строительство, реконструкция, эксплуатация линейных объектов; осуществление религиозной деятельности; изыскательские работы.

⁷⁹ Сбор недревесных лесных ресурсов ; заготовка пищевых лесных ресурсов и сбор лекарственных растений; осуществление научно-исследовательской деятельности, образовательной деятельности; осуществление рекреационной деятельности, выращивание лесных плодовых, ягодных, декоративных растений, лекарственных растений, выраживание посадочного материала лесных растений (саженцев, семян); строительство и эксплуатация водохранилищ и иных искусственных водных объектов, а также гидротехнических сооружений, морских портов, речных портов, причалов; строительство, реконструкция, эксплуатация линейных объектов; осуществление религиозной деятельности; изыскательские работы.

1	2	3	4	5	6	7
85	50:21:0080306:2599	61924	Заготовка древесины ⁸⁰	50:21:0080306:2599/чзуб	3803	Размещение инженерных сооружений (размещение линейных объектов электроснабжения ПАО «Россети Московский регион»)
86	50:21:0080306:551	101	Для размещения, обслуживания и эксплуатации опоры № 44 ЛЭП 110 кВ «Пахра-Апаринки» с отпайками на подстанции 110 кВ «Коксогаз» № 410 и 110 кВ «Ям» №721 / № 44 ЛЭП 110 кВ «Пахра-Борисово» с отпайками на подстанции 110 кВ «Коксогаз» № 410 и 110 кВ «Ям» №721	50:21:0080306:551/чзу1	101	Размещение инженерных сооружений (размещение линейных объектов электроснабжения ПАО «Россети Московский регион»)
87	50:21:0000000:497	22600893	Не установлено	50:21:0000000:497/чзу10	6236	Размещение инженерных сооружений (размещение линейных объектов электроснабжения

⁸⁰ Сбор недревесных лесных ресурсов ; заготовка пищевых лесных ресурсов и сбор лекарственных растений; осуществление научно-исследовательской деятельности, образовательной деятельности; осуществление рекреационной деятельности, выращивание лесных плодовых, ягодных, декоративных растений, лекарственных растений, выращивание посадочного материала лесных растений (саженцев, семян); строительство и эксплуатация водохранилищ и иных искусственных водных объектов, а также гидротехнических сооружений, морских портов, морских терминалов, речных портов, причалов; строительство, реконструкция, эксплуатация линейных объектов; осуществление религиозной деятельности; изыскательские работы.

1	2	3	4	5	6	7
88	50:21:0000000:497	22600893	Не установлено	50:21:0000000:497/чзу11	4083	Размещение инженерных сооружений (размещение линейных объектов электроснабжения ПАО «Россети Московский регион»)
89	50:21:0000000:497	22600893	Не установлено	50:21:0000000:497/чзу12	1589	Размещение инженерных сооружений (размещение линейных объектов электроснабжения ПАО «Россети Московский регион»)
90	50:21:0080306:2599	61924	Заготовка древесины ⁸¹	50:21:0080306:2599/чзу7	2534	Размещение инженерных сооружений: размещение линейных объектов электроснабжения ПАО «Россети Московский регион»;

⁸¹ Сбор недревесных лесных ресурсов; заготовка пищевых лесных ресурсов и сбор лекарственных растений; осуществление научно-исследовательской деятельности, образовательной деятельности; осуществление рекреационной деятельности, выращивание лесных плодовых, ягодных, декоративных растений, лекарственных растений, выращивание посадочного материала лесных растений (саженцев, сеянцев); строительство и эксплуатация водохранилищ и иных искусственных водных объектов, а также гидротехнических сооружений, морских портов, морских терминалов, речных портов, причалов; строительство, реконструкция, эксплуатация линейных объектов; осуществление религиозной деятельности; изыскательские работы.

1	2	3	4	5	6	7
91	50:21:0000000:497	22600893	Не установлено	50:21:0000000:497/чзу13	1848	Размещение инженерных сооружений: размещение линейных объектов электроснабжения ПАО «Россети Московский регион»;
92	50:21:0000000:497	22600893	Не установлено	50:21:0000000:497/чзу14	513	Размещение инженерных сооружений: размещение линейных объектов электроснабжения ПАО «Россети Московский регион»;
93	50:21:0000000:497	22600893	Не установлено	50:21:0000000:497/чзу15	520	Размещение инженерных сооружений: размещение линейных объектов электроснабжения ПАО «Россети Московский регион»;

1	2	3	4	5	6	7
94	50:21:0080306:2599	61924	Заготовка древесины ⁸²	50:21:0080306:2599/чзy8	147	Размещение инженерных сооружений: размещение линейных объектов электроснабжения ПАО «Россети Московский регион»;
95	50:21:0080306:2599	61924	Заготовка древесины ⁸³	50:21:0080306:2599/чзy9	324	Размещение инженерных сооружений: размещение линейных объектов электроснабжения ПАО «Россети Московский регион»;

⁸² Сбор недревесных лесных ресурсов; заготовка пищевых лесных ресурсов и сбор лекарственных растений; осуществление научно-исследовательской деятельности, образовательной деятельности; осуществление рекреационной деятельности, выращивание лесных плодовых, ягодных, декоративных растений, лекарственных растений, выращивание посадочного материала лесных растений (саженцев, сеянцев); строительство и эксплуатация водохранилищ и иных искусственных водных объектов, а также гидротехнических сооружений, морских портов, речных портов, причалов; строительство, реконструкция, эксплуатация линейных объектов; осуществление религиозной деятельности; изыскательские работы.

⁸³ Сбор недревесных лесных ресурсов ; заготовка пищевых лесных ресурсов и сбор лекарственных растений; осуществление научно-исследовательской деятельности, образовательной деятельности; осуществление рекреационной деятельности, выращивание лесных плодовых, ягодных, декоративных растений, лекарственных растений, выращивание посадочного материала лесных растений (саженцев, сеянцев); строительство и эксплуатация водохранилищ и иных искусственных водных объектов, а также гидротехнических сооружений, морских портов, речных портов, причалов; строительство, реконструкция, эксплуатация линейных объектов; осуществление религиозной деятельности; изыскательские работы.

1	2	3	4	5	6	7
96	50:21:0000000:497	22600893	Не установлено	50:21:0000000:497/чзу16	102	Размещение инженерных сооружений (размещение линейных объектов электроснабжения ПАО «Россети Московский регион»)
97	50:21:0080306:2599	61924	Заготовка древесины ⁸⁴	50:21:0080306:2599/чзу10	3279	Размещение инженерных сооружений (размещение линейных объектов электроснабжения ПАО «Россети Московский регион»)
98	50:21:0080306:2599	61924	Заготовка древесины ⁸⁵	50:21:0080306:2599/чзу11	2527	Размещение инженерных сооружений (размещение линейных объектов электроснабжения ПАО «Россети Московский регион»)

⁸⁴ Сбор недревесных лесных ресурсов ; заготовка пищевых лесных ресурсов и сбор лекарственных растений; осуществление научно-исследовательской деятельности, образовательной деятельности; осуществление рекреационной деятельности, выращивание лесных плодовых, ягодных, декоративных растений, лекарственных растений, выращивание посадочного материала лесных растений (саженцев, сеянцев); строительство и эксплуатация водохранилищ и иных искусственных водных объектов, а также гидротехнических сооружений, морских портов, морских терминалов, речных портов, причалов; строительство, реконструкция, эксплуатация линейных объектов; осуществление религиозной деятельности; изыскательские работы.

⁸⁵ Сбор недревесных лесных ресурсов ; заготовка пищевых лесных ресурсов и сбор лекарственных растений; осуществление научно-исследовательской деятельности, образовательной деятельности; осуществление рекреационной деятельности, выращивание лесных плодовых, ягодных, декоративных растений, лекарственных растений, выращивание посадочного материала лесных растений (саженцев, сеянцев); строительство и эксплуатация водохранилищ и иных искусственных водных объектов, а также гидротехнических сооружений, морских портов, морских терминалов, речных портов, причалов; строительство, реконструкция, эксплуатация линейных объектов; осуществление религиозной деятельности; изыскательские работы.

1	2	3	4	5	6	7
99	50:21:0080306:67	9330	Для сельскохозяйственного производства	50:21:0080306:67/чзу1	674	Размещение инженерных сооружений (размещение линейных объектов электроснабжения ПАО «Россети Московский регион»)
100	50:21:0080306	-	-	50:21:0080306:3У27/чзу27	429	Размещение инженерных сооружений (размещение линейных объектов электроснабжения ПАО «Россети Московский регион»)
101	50:21:0080306:2599	61924	Заготовка древесины ⁸⁶	50:21:0080306:2599/чзу12	2748	Размещение инженерных сооружений (размещение линейных объектов электроснабжения ПАО «Россети Московский регион»)

⁸⁶ Сбор недревесных лесных ресурсов; заготовка пищевых лесных ресурсов и сбор лекарственных растений; осуществление научно-исследовательской деятельности, образовательной деятельности; осуществление рекреационной деятельности, выращивание лесных плодовых, ягодных, декоративных растений, лекарственных растений, выращивание посадочного материала лесных растений (саженцев, семян); строительство и эксплуатация водохранилищ и иных искусственных водных объектов, а также гидротехнических сооружений, морских портов; морских портов; речных портов, причалов; строительство, реконструкция, эксплуатация линейных объектов; осуществление религиозной деятельности; изыскательские работы.

1	2	3	4	5	6	7
102	50:21:0080306:421	23982	Для размещения производственных и административных зданий и строений, сооружений промышленности, коммунального хозяйства, материально-технического, продовольственного снабжения, сбыта и заготовок	50:21:0080306:421/чзу1	2715	Размещение инженерных сооружений (размещение линейных объектов электроснабжения ПАО «Россети Московский регион»)
103	50:21:0080306:421	23982	Для размещения производственных и административных зданий и строений, сооружений промышленности, коммунального хозяйства, материально-технического, продовольственного снабжения, сбыта и заготовок	50:21:0080306:421/чзу2	17	Размещение инженерных сооружений (размещение линейных объектов электроснабжения ПАО «Россети Московский регион»)
104	50:21:0080306	-	-	50:21:0080306/чзу28	1762	Размещение инженерных сооружений (размещение линейных объектов электроснабжения ПАО «Россети Московский регион»)

1	2	3	4	5	6	7
105	50:21:0080306:510	101	Для размещения, обслуживания и эксплуатации опоры № 30 ВЛ 220 кВ «Борисовская» / №32 ВЛ 220 кВ «Чагинская»	50:21:0080306:510/чзу1	101	Размещение инженерных сооружений (размещение линейных объектов электроснабжения ПАО «Россети Московский регион»)
106	50:21:0080306:557	101	Для размещения, обслуживания и эксплуатации опоры № 45 ЛЭП 110 кВ «Пахра-Апаринки» с отпайками на подстанции 110 кВ «Коксогаз» № 410 и 110 кВ «Ям» № 721 / № 45 ЛЭП 110 кВ «Пахра-Борисово» с отпайками на подстанции 110 кВ «Коксогаз» № 410 и 110 кВ «Ям» № 721	50:21:0080306:557/чзу1	33	Размещение инженерных сооружений (размещение линейных объектов электроснабжения ПАО «Россети Московский регион»)
107	50:21:0080306:557	101	Для размещения, обслуживания и эксплуатации опоры № 45 ЛЭП 110 кВ «Пахра-Апаринки» с отпайками на подстанции 110 кВ «Коксогаз» № 410 и 110 кВ «Ям» № 721 / № 45 ЛЭП 110 кВ «Пахра-Борисово» с отпайками на подстанции 110 кВ «Коксогаз» № 410 и 110 кВ «Ям» № 721	50:21:0080306:557/чзу2	68	Размещение инженерных сооружений (размещение линейных объектов электроснабжения ПАО «Россети Московский регион»)

1	2	3	4	5	6	7
108	50:21:0000000:497	22600893	Не установлено	50:21:0000000:497/чзу17	495	Размещение инженерных сооружений (размещение линейных объектов электроснабжения ПАО «Россети Московский регион»)
109	50:21:0080306	-	-	50:21:0080306:3У29/чзу29	3715	Размещение инженерных сооружений (размещение линейных объектов электроснабжения ПАО «Россети Московский регион»)
110	50:21:0080306	-	-	50:21:0080306:3У30/чзу30	1359	Размещение инженерных сооружений (размещение линейных объектов электроснабжения ПАО «Россети Московский регион»)
111	50:21:0080306	-	-	50:21:0080306:3У31/чзу31	3504	Размещение инженерных сооружений (размещение линейных объектов электроснабжения ПАО «Россети Московский регион»)

1	2	3	4	5	6	7
112	50:21:0000000:42766	304367	Заготовка древесины ⁸⁷	50:21:0000000:42766/чзу1	35	Размещение инженерных сооружений (размещение линейных объектов электроснабжения ПАО «Россети Московский регион»)
113	50:21:0080306	-	-	50:21:0080306:3У32/чзу32	5813	Размещение инженерных сооружений (размещение линейных объектов электроснабжения ПАО «Россети Московский регион»)
114	50:21:0000000:497	22600893	Не установлено	50:21:0000000:497/чзу18	10479	Размещение инженерных сооружений (размещение линейных объектов электроснабжения ПАО «Россети Московский регион»)

⁸⁷ Сбор недревесных лесных ресурсов; заготовка пищевых лесных ресурсов и сбор лекарственных растений; осуществление научно-исследовательской деятельности, образовательной деятельности; осуществление рекреационной деятельности; выращивание лесных плодовых, ягодных, декоративных растений, лекарственных растений; выращивание посадочного материала лесных растений (сеянцев, саженцев); строительство и эксплуатация водохранилищ и иных искусственных водных объектов, а также гидротехнических сооружений, морских портов, морских терминалов, речных портов, причалов; строительство, реконструкция, эксплуатация линейных объектов; осуществление религиозной деятельности; изыскательские работы.

1	2	3	4	5	6	7
115	50:21:0000000:497	22600893	Не установлено	50:21:0000000:497/чзу19	10552	Размещение инженерных сооружений (размещение линейных объектов электроснабжения ПАО «Россети Московский регион»)
116	50:21:0000000:497	22600893	Не установлено	50:21:0000000:497/чзу20	9888	Размещение инженерных сооружений (размещение линейных объектов электроснабжения ПАО «Россети Московский регион»)
117	50:21:0000000:43380	59144	Размещение административно-складского и торгово-бытового комплекса	50:21:0000000:43380/чзу1	930	Размещение инженерных сооружений (размещение линейных объектов электроснабжения ПАО «Россети Московский регион»)
118	50:21:0000000:43380	59144	Размещение административно-складского и торгово-бытового комплекса	50:21:0000000:43380/чзу2	1591	Размещение инженерных сооружений (размещение линейных объектов электроснабжения ПАО «Россети Московский регион»)

1	2	3	4	5	6	7
119	50:21:0000000:43380	59144	Размещение административно-складского и торгово-бытового комплекса	50:21:0000000:43380/чзу3	2293	Размещение инженерных сооружений (размещение линейных объектов электроснабжения ПАО «Россети Московский регион»)
120	50:21:0070106:1537	104722	Для сельскохозяйственного производства	50:21:0070106:1537/чзу1	1366	Размещение инженерных сооружений (размещение линейных объектов электроснабжения ПАО «Россети Московский регион»)
121	50:21:0070106:1537	104722	Для сельскохозяйственного производства	50:21:0070106:1537/чзу2	3083	Размещение инженерных сооружений (размещение линейных объектов электроснабжения ПАО «Россети Московский регион»)
122	50:21:0070106:1537	104722	Для сельскохозяйственного производства	50:21:0070106:1537/чзу3	3114	Размещение инженерных сооружений (размещение линейных объектов электроснабжения ПАО «Россети Московский регион»)

1	2	3	4	5	6	7
123	50:21:0000000:497	22600893	Не установлено	50:21:0000000:497/чзу21	1072	Размещение инженерных сооружений (размещение линейных объектов электроснабжения ПАО «Россети Московский регион»)
124	50:21:0000000:497	22600893	Не установлено	50:21:0000000:497/чзу22	1436	Размещение инженерных сооружений (размещение линейных объектов электроснабжения ПАО «Россети Московский регион»)
125	50:21:0070106:1537	104722	Для сельскохозяйственного производства	50:21:0070106:1537/чзу4	90	Размещение инженерных сооружений (размещение линейных объектов электроснабжения ПАО «Россети Московский регион»)
126	50:21:0070106:1537	104722	Для сельскохозяйственного производства	50:21:0070106:1537/чзу5	4421	Размещение инженерных сооружений (размещение линейных объектов электроснабжения ПАО «Россети Московский регион»)

1	2	3	4	5	6	7
127	50:21:0000000:497	22600893	Не установлено	50:21:0000000:497/чзу23	1886	Размещение инженерных сооружений (размещение линейных объектов электроснабжения ПАО «Россети Московский регион»)
128	50:21:0000000:497	22600893	Не установлено	50:21:0000000:497/чзу24	7414	Размещение инженерных сооружений (размещение линейных объектов электроснабжения ПАО «Россети Московский регион»)
129	50:21:0070106:1537	104722	Для сельскохозяйственного производства	50:21:0070106:1537/чзу6	10022	Размещение инженерных сооружений (размещение линейных объектов электроснабжения ПАО «Россети Московский регион»)
130	50:21:0070106:1537	104722	Для сельскохозяйственного производства	50:21:0070106:1537/чзу7	3502	Размещение инженерных сооружений (размещение линейных объектов электроснабжения ПАО «Россети Московский регион»)

1	2	3	4	5	6	7
131	50:21:0070106:1537	104722	Для сельскохозяйственного производства	50:21:0070106:1537/чзу8	3406	Размещение инженерных сооружений (размещение линейных объектов электроснабжения ПАО «Россети Московский регион»)
132	50:21:0070106:1537	104722	Для сельскохозяйственного производства	50:21:0070106:1537/чзу9	2309	Размещение инженерных сооружений (размещение линейных объектов электроснабжения ПАО «Россети Московский регион»)
133	50:21:0070106:1537	104722	Для сельскохозяйственного производства	50:21:0070106:1537/чзу10	9829	Размещение инженерных сооружений (размещение линейных объектов электроснабжения ПАО «Россети Московский регион»)
134	50:21:0000000:497	22600893	Не установлено	50:21:0000000:497/чзу25	711	Размещение инженерных сооружений (размещение линейных объектов электроснабжения ПАО «Россети Московский регион»)

1	2	3	4	5	6	7
135	50:21:0000000:497	22600893	Не установлено	50:21:0000000:497/чзу26	6442	Размещение инженерных сооружений (размещение линейных объектов электроснабжения ПАО «Россети Московский регион»)
136	50:21:0070106:1537	104722	Для сельскохозяйственного производства	50:21:0070106:1537/чзу11	179	Размещение инженерных сооружений (размещение линейных объектов электроснабжения ПАО «Россети Московский регион»)
137	50:21:0070106	-	-	50:21:0070106:3У1/чзу1	826	Размещение инженерных сооружений (размещение линейных объектов электроснабжения ПАО «Россети Московский регион»)
138	50:21:0000000:497	22600893	Не установлено	50:21:0000000:497/чзу27	1434	Размещение инженерных сооружений (размещение линейных объектов электроснабжения ПАО «Россети Московский регион»)

1	2	3	4	5	6	7
139	50:21:0070106:2265	2400	Для проектирования и строительства волоконно-оптических линий связи	50:21:0070106:2265/чзу1	385	Размещение инженерных сооружений (размещение линейных объектов электроснабжения ПАО «Россети Московский регион»)
140	50:21:0070106	-	-	50:21:0070106:3У2/чзу2	891	Размещение инженерных сооружений (размещение линейных объектов электроснабжения ПАО «Россети Московский регион»)
141	50:21:0070106:1547	75	Для размещения, обслуживания и эксплуатации опоры № 35 ВЛ 220 кВ «Борисовская»	50:21:0070106:1547/чзу1	75	Размещение инженерных сооружений (размещение линейных объектов электроснабжения ПАО «Россети Московский регион»)
142	50:21:0070106:2934	174871	Для сельскохозяйственного производства	50:21:0070106:2934/чзу1	2162	Размещение инженерных сооружений (размещение линейных объектов электроснабжения ПАО «Россети Московский регион»)

1	2	3	4	5	6	7
143	50:21:0000000:497	22600893	Не установлено	50:21:0000000:497/чзу28	3972	Размещение инженерных сооружений (размещение линейных объектов электроснабжения ПАО «Россети Московский регион»)
144	50:21:0000000:497	22600893	Не установлено	50:21:0000000:497/чзу29	3853	Размещение инженерных сооружений: размещение линейных объектов электроснабжения ПАО «Россети Московский регион»;
145	50:21:0000000:497	22600893	Не установлено	50:21:0000000:497/чзу30	14438	Размещение инженерных сооружений (размещение линейных объектов электроснабжения ПАО «Россети Московский регион»)
146	50:21:0000000:497	22600893	Не установлено	50:21:0000000:497/чзу31	355	Размещение инженерных сооружений (размещение линейных объектов электроснабжения ПАО «Россети Московский регион»)

1	2	3	4	5	6	7
166	50:21:00000000:497	22600893	Не установлено	50:21:00000000:497/чзу39	291	Размещение инженерных сооружений: размещение линейных объектов электроснабжения ПАО «Россети Московский регион»;
177	50:21:00000000:497	22600893	Не установлено	50:21:00000000:497/чзу42	1591	Размещение инженерных сооружений (размещение линейных объектов водоснабжения АО «Мосводоканал»)
178	50:21:00000000:497	22600893	Не установлено	50:21:00000000:497/чзу43	38	Размещение инженерных сооружений (размещение линейных объектов водоснабжения АО «Мосводоканал»)
179	50:21:00000000:497	22600893	Не установлено	50:21:00000000:497/чзу44	45	Размещение инженерных сооружений: 1. размещение линейных объектов электроснабжения ПАО «Россети Московский регион»; 2. размещение линейных объектов водоснабжения АО «Мосводоканал»

1	2	3	4	5	6	7
180	50:21:00000000:497	22600893	Не установлено	50:21:00000000:497/чзу45	23	Размещение инженерных сооружений: 1. размещение линейных объектов электроснабжения ПАО «Россети Московский регион»; 2. размещение линейных объектов водоснабжения АО «Мосводоканал»
181	50:21:00000000:497	22600893	Не установлено	50:21:00000000:497/чзу46	20	Размещение инженерных сооружений (размещение линейных объектов водоснабжения АО «Мосводоканал»)
182	50:21:00000000:43380	59144	Размещение административно-складского и торгово-бытового комплекса	50:21:00000000:43380/чзу4	498	Размещение инженерных сооружений (размещение линейных объектов электроснабжения ПАО «Россети Московский регион»)

1	2	3	4	5	6	7
183	50:21:0000000:43380	59144	Размещение административно-складского и торгово-бытового комплекса	50:21:0000000:43380/чзу5	2218	Размещение инженерных сооружений (размещение линейных объектов электроснабжения ПАО «Россети Московский регион»)
184	50:21:0000000:43380	59144	Размещение административно-складского и торгово-бытового комплекса	50:21:0000000:43380/чзу6	1160	Размещение инженерных сооружений (размещение линейных объектов электроснабжения ПАО «Россети Московский регион»)
185	50:21:0000000:43380	59144	Размещение административно-складского и торгово-бытового комплекса	50:21:0000000:43380/чзу7	718	Размещение инженерных сооружений (размещение линейных объектов электроснабжения ПАО «Россети Московский регион»)
186	50:21:0000000:43380	59144	Размещение административно-складского и торгово-бытового комплекса	50:21:0000000:43380/чзу8	854	Размещение инженерных сооружений (размещение линейных объектов электроснабжения ПАО «Россети Московский регион»)

1	2	3	4	5	6	7
187	50:21:0000000:43380	59144	Размещение административно-складского и торгово-бытового комплекса	50:21:0000000:43380/чзу9	590	Размещение инженерных сооружений (размещение линейных объектов электроснабжения ПАО «Россети Московский регион»)
188	50:21:0080201:59	1	-	50:21:0080201:59/чзу1	1905	Размещение инженерных сооружений (размещение линейных объектов электроснабжения ПАО «Россети Московский регион»)
189	50:21:0080201:59	1	-	50:21:0080201:59/чзу2	1566	Размещение инженерных сооружений (размещение линейных объектов электроснабжения ПАО «Россети Московский регион»)
190	50:21:0080306	-	-	50:21:0080306:3УЗ33/чзу33	75	Размещение инженерных сооружений (размещение линейных объектов электроснабжения ПАО «Россети Московский регион»)

1	2	3	4	5	6	7
191	50:21:0080306	-	-	50:21:0080306:ЗУ34/чзу34	92	Размещение инженерных сооружений (размещение линейных объектов электроснабжения ПАО «Россети Московский регион»)
192	50:21:0080201:59	1	-	50:21:0080201:59/чзу3	2923	Размещение инженерных сооружений (размещение линейных объектов электроснабжения ПАО «Россети Московский регион»)
193	50:21:0080306	-	-	50:21:0080306:ЗУ35/чзу35	151	Размещение инженерных сооружений (размещение линейных объектов электроснабжения ПАО «Россети Московский регион»)
194	50:21:0070106:1537	104722	Для сельскохозяйственного производства	50:21:0070106:1537/чзу12	415	Размещение инженерных сооружений (размещение линейных объектов электроснабжения ПАО «Россети Московский регион»)

1	2	3	4	5	6	7
195	50:21:0070106:1537	104722	Для сельскохозяйственного производства	50:21:0070106:1537/чзу13	186	Размещение инженерных сооружений (размещение линейных объектов электроснабжения ПАО «Россети Московский регион»)
196	50:21:0070106:1537	104722	Для сельскохозяйственного производства	50:21:0070106:1537/чзу14	341	Размещение инженерных сооружений (размещение линейных объектов электроснабжения ПАО «Россети Московский регион»)
197	50:21:0070106:1537	104722	Для сельскохозяйственного производства	50:21:0070106:1537/чзу15	195	Размещение инженерных сооружений (размещение линейных объектов электроснабжения ПАО «Россети Московский регион»)
198	50:21:0070106:1537	104722	Для сельскохозяйственного производства	50:21:0070106:1537/чзу16	926	Размещение инженерных сооружений (размещение линейных объектов электроснабжения ПАО «Россети Московский регион»)

1	2	3	4	5	6	7
199	50:21:0070106:1537	104722	Для сельскохозяйственного производства	50:21:0070106:1537/чзу17	1130	Размещение инженерных сооружений (размещение линейных объектов электроснабжения ПАО «Россети Московский регион»)
206	50:21:0000000:497	22600893	Не установлено	50:21:0000000:497/чзу47	360	Размещение инженерных сооружений (размещение линейных объектов электроснабжения ПАО «Россети Московский регион»)
207	50:21:0000000:497	22600893	Не установлено	50:21:0000000:497/чзу48	2731	Размещение инженерных сооружений (размещение линейных объектов электроснабжения ПАО «Россети Московский регион»)
208	50:21:0060310:1591	8493	Склады	50:21:0060310:1591/чзу1	4562	Размещение инженерных сооружений (размещение линейных объектов электроснабжения ПАО «Россети Московский регион»)

1	2	3	4	5	6	7
209	50:21:0060310	-	-	50:21:0060310:3У1/чзу1	3087	Размещение инженерных сооружений (размещение линейных объектов электроснабжения ПАО «Россети Московский регион»)
210	50:21:0060310:1074	111	Автомобильный транспорт	50:21:0060310:1074/чзу1	65	Размещение инженерных сооружений (размещение линейных объектов электроснабжения ПАО «Россети Московский регион»)
211	50:21:0060310:1591	8493	Склады	50:21:0060310:1591/чзу2	37	Размещение инженерных сооружений (размещение линейных объектов электроснабжения ПАО «Россети Московский регион»)
212	50:21:0000000:497	22600893	Не установлено	50:21:0000000:497/чзу49	180	Размещение инженерных сооружений (размещение линейных объектов электроснабжения ПАО «Россети Московский регион»)

1	2	3	4	5	6	7
213	50:21:0060310	-	-	50:21:0060310:3У2/чзу2	7	Размещение инженерных сооружений (размещение линейных объектов электроснабжения ПАО «Россети Московский регион»)
214	50:21:0060310:1075	7362	Автомобильный транспорт	50:21:0060310:1075/чзу1	366	Размещение инженерных сооружений (размещение линейных объектов электроснабжения ПАО «Россети Московский регион»)
215	50:21:0060310:1075	7362	Автомобильный транспорт	50:21:0060310:1075/чзу2	105	Размещение инженерных сооружений (размещение линейных объектов электроснабжения ПАО «Россети Московский регион»)
216	50:21:0060310:1074	111	Автомобильный транспорт	50:21:0060310:1074/чзу2	46	Размещение инженерных сооружений (размещение линейных объектов электроснабжения ПАО «Россети Московский регион»)

1	2	3	4	5	6	7
217	50:21:0060310	-	-	50:21:0060310:ЗУЗ/чзуЗ	158	Размещение инженерных сооружений (размещение линейных объектов электроснабжения ПАО «Россети Московский регион»)
218	50:21:0060310:1591	8493	Склады	50:21:0060310:1591/чзуЗ	80	Размещение инженерных сооружений (размещение линейных объектов электроснабжения ПАО «Россети Московский регион»)
219	50:21:0060310:1591	8493	Склады	50:21:0060310:1591/чзу4	26	Размещение инженерных сооружений (размещение линейных объектов электроснабжения ПАО «Россети Московский регион»)
220	50:21:0000000:497	22600893	Не установлено	50:21:0000000:497/чзу50	1	Размещение инженерных сооружений (размещение линейных объектов электроснабжения ПАО «Россети Московский регион»)

1	2	3	4	5	6	7
221	50:21:0000000:40338	10006	Автомобильный транспорт	50:21:0000000:40338/чзу1	770	Размещение инженерных сооружений (размещение линейных объектов электроснабжения ПАО «Россети Московский регион»)
222	50:21:0060310	-	-	50:21:0060310:3У4/чзу4	695	Размещение инженерных сооружений (размещение линейных объектов электроснабжения ПАО «Россети Московский регион»)
223	50:21:0000000:39041	163	Общее пользование территории	50:21:0000000:39041/чзу1	161	Размещение инженерных сооружений (размещение линейных объектов электроснабжения ПАО «Россети Московский регион»)
224	50:21:0000000:40338	10006	Автомобильный транспорт	50:21:0000000:40338/чзу2	1	Размещение инженерных сооружений (размещение линейных объектов электроснабжения ПАО «Россети Московский регион»)

1	2	3	4	5	6	7
225	50:21:0000000:28241	4756433	Заготовка древесины ⁸⁸	50:21:0000000:28241/чзу1	149	Размещение инженерных сооружений (размещение линейных объектов электроснабжения ПАО «Россети Московский регион»)
226	50:21:0000000:28241	4756433	Заготовка древесины ⁸⁹	50:21:0000000:28241/чзу2	3445	Размещение инженерных сооружений (размещение линейных объектов электроснабжения ПАО «Россети Московский регион»)

⁸⁸ Заготовка и сбор недревесных лесных ресурсов; заготовка пищевых лесных ресурсов и сбор лекарственных растений; осуществление научно-исследовательской деятельности; образовательной деятельности; осуществление рекреационной деятельности; строительство и эксплуатация водохранилищ и иных искусственных водных объектов; а также гидротехнических сооружений и специализированных портов; строительство; реконструкция; эксплуатация линейных объектов; осуществление религиозной деятельности; изыскательные работы.

⁸⁹ Заготовка и сбор недревесных лесных ресурсов; заготовка пищевых лесных ресурсов и сбор лекарственных растений; осуществление научно-исследовательской деятельности; образовательной деятельности; осуществление рекреационной деятельности; строительство и эксплуатация водохранилищ и иных искусственных водных объектов; а также гидротехнических сооружений и специализированных портов; строительство; реконструкция; эксплуатация линейных объектов; осуществление религиозной деятельности; изыскательные работы.

1	2	3	4	5	6	7
227	50:21:0000000:28243	908433	Заготовка древесины ⁹⁰	50:21:0000000:28243/чзу1	3732	Размещение инженерных сооружений линейных объектов (размещение линейных объектов электроснабжения ПАО «Россети Московский регион»)
228	50:21:0060403:4	327000	Для сельскохозяйственного производства	50:21:0060403:4/чзу1	46	Размещение инженерных сооружений (размещение линейных объектов водоснабжения АО «Мосводоканал»)
229	50:21:0060403:4	327000	Для сельскохозяйственного производства	50:21:0060403:4/чзу2	10	Размещение инженерных сооружений (размещение линейных объектов водоснабжения АО «Мосводоканал»)

⁹⁰ Заготовка и сбор недревесных лесных ресурсов; заготовка пищевых лесных ресурсов и сбор лекарственных растений; осуществление научно-исследовательской деятельности; образовательной деятельности; осуществление рекреационной деятельности; строительство водохранилищ и иных искусственных водных объектов; а также гидротехнических сооружений и специальных портов; строительство портов; строительство линейных объектов; реконструкция, эксплуатация линейных объектов; осуществление религиозной деятельности; изыскательные работы.

1	2	3	4	5	6	7
230	50:21:0000000:28243	908433	Заготовка древесины ⁹¹	50:21:0000000:28243/чзу2	723	Размещение инженерных сооружений (размещение линейных объектов водоснабжения АО «Мосводоканал»)
231	50:21:0000000:28243	908433	Заготовка древесины ⁹²	50:21:0000000:28243/чзу3	8	Размещение инженерных сооружений (размещение линейных объектов водоснабжения АО «Мосводоканал»)
368	50:53:0020106	-	-	50:53:0020106:3У1/чзу1	229	Размещение инженерных сооружений (размещение линейных объектов электроснабжения ПАО «Россети Московский регион»)

⁹¹ Заготовка и сбор недревесных лесных ресурсов; заготовка пищевых лесных ресурсов и сбор лекарственных растений; осуществление научно-исследовательской деятельности; образовательной деятельности; осуществление рекреационной деятельности; строительство и эксплуатация водохранилищ и иных искусственных водных объектов; а также гидротехнических сооружений и специализированных портов; строительство и эксплуатация линейных объектов; реконструкция; осуществление религиозной деятельности; изыскательские работы.

⁹² Заготовка и сбор недревесных лесных ресурсов; заготовка пищевых лесных ресурсов и сбор лекарственных растений; осуществление научно-исследовательской деятельности; образовательной деятельности; осуществление рекреационной деятельности; строительство и эксплуатация водохранилищ и иных искусственных водных объектов; а также гидротехнических сооружений и специализированных портов; строительство и эксплуатация линейных объектов; реконструкция; осуществление религиозной деятельности; изыскательские работы.

1	2	3	4	5	6	7
369	50:53:0020106:142	15283	Для сельскохозяйственного производства	50:53:0020106:142/чзу1	41	Размещение инженерных сооружений (размещение линейных объектов электроснабжения ПАО «Россети Московский регион»)
370	50:53:0020106:22	501157	-	50:53:0020106:22/чзу1	10911	Размещение инженерных сооружений (размещение линейных объектов электроснабжения ПАО «Россети Московский регион»)
371	50:53:0020106:22	501157	-	50:53:0020106:22/чзу2	3158	Размещение инженерных сооружений (размещение линейных объектов электроснабжения ПАО «Россети Московский регион»)
372	50:53:0020106:22	501157	-	50:53:0020106:22/чзу3	491	Размещение инженерных сооружений (размещение линейных объектов электроснабжения ПАО «Россети Московский регион»)

1	2	3	4	5	6	7
373	50:53:0020106:22	501157	-	50:53:0020106:22/чзу4	971	Размещение инженерных сооружений (размещение линейных объектов электроснабжения ПАО «Россети Московский регион»)
374	50:53:0020106:22	501157	-	50:53:0020106:22/чзу5	17589	Размещение инженерных сооружений (размещение линейных объектов электроснабжения ПАО «Россети Московский регион»)
375	50:53:0020106:150	18059	-	50:53:0020106:150/чзу1	57	Размещение инженерных сооружений (размещение линейных объектов электроснабжения ПАО «Россети Московский регион»)
376	50:53:0000000:7409	1116948	Территория размещения городских лесов	50:53:0000000:7409/чзу1	5059	Размещение инженерных сооружений (размещение линейных объектов электроснабжения ПАО «Россети Московский регион»)

1	2	3	4	5	6	7
377	50:53:0000000:7409	1116948	Территория размещения городских лесов	50:53:0000000:7409/чзу2	339	Размещение инженерных сооружений (размещение линейных объектов электроснабжения ПАО «Россети Московский регион»)
378	50:53:0000000:7409	1116948	Территория размещения городских лесов	50:53:0000000:7409/чзу3	1364	Размещение инженерных сооружений (размещение линейных объектов электроснабжения ПАО «Россети Московский регион»)
379	50:53:0000000:7409	1116948	Территория размещения городских лесов	50:53:0000000:7409/чзу4	17	Размещение инженерных сооружений (размещение линейных объектов электроснабжения ПАО «Россети Московский регион»)
380	50:53:0000000:7441	224577	-	50:53:0000000:7441/чзу1	2007	Размещение инженерных сооружений (размещение линейных объектов электроснабжения ПАО «Россети Московский регион»)

1	2	3	4	5	6	7
381	50:53:0000000:7441	224577	-	50:53:0000000:7441/чзу2	5	Размещение инженерных сооружений (размещение линейных объектов электроснабжения
382	50:53:0000000:7441	224577	-	50:53:0000000:7441/чзу3	5	Размещение инженерных сооружений (размещение линейных объектов электроснабжения ПАО «Россети Московский регион»)
383	50:53:0020106	-	-	50:53:0020106:3У2/чзу2	73	Размещение инженерных сооружений (размещение линейных объектов электроснабжения ПАО «Россети Московский регион»)
384	50:53:0000000:7441	224577	-	50:53:0000000:7441/чзу4	470	Размещение инженерных сооружений (размещение линейных объектов электроснабжения ПАО «Россети Московский регион»)

1	2	3	4	5	6	7
385	50:22:0020101:11318	1556800	Заготовка древесины ⁹³	50:22:0020101:11318/чзу1	172	Размещение инженерных сооружений (размещение линейных объектов электроснабжения ПАО «Россети Московский регион»)
386	50:22:0020101:11318	1556800	Заготовка древесины ⁹⁴	50:22:0020101:11318/чзу2	404	Размещение инженерных сооружений (размещение линейных объектов электроснабжения ПАО «Россети Московский регион»)

- ⁹³ Заготовка древесины; заготовка живицы; заготовка и сбор недревесных лесных ресурсов; заготовка пищевых лесных ресурсов и сбор лекарственных растений; ведение сельского хозяйства (сенокосение, пчеловодство) (части кварталов 63-65); осуществление научно-исследовательской деятельности, образовательной деятельности; осуществление рекреационной деятельности; выращивание лесных плодовых, ягодных, декоративных растений, лекарственных растений; выращивание посадочного материала лесных растений (саженцев, семянцев); строительство и эксплуатация водохранилищ и иных искусственных водных объектов, а также гидротехнических сооружений и специализированных; строительство, реконструкция, эксплуатация линейных объектов; осуществление религиозной деятельности; изыскательские работы.
- ⁹⁴ Заготовка древесины; заготовка живицы; заготовка и сбор недревесных лесных ресурсов; заготовка пищевых лесных ресурсов и сбор лекарственных растений; ведение сельского хозяйства (сенокосение, пчеловодство) (части кварталов 63-65); осуществление научно-исследовательской деятельности, образовательной деятельности; осуществление рекреационной деятельности; выращивание лесных плодовых, ягодных, декоративных растений, лекарственных растений; выращивание посадочного материала лесных растений (саженцев, семянцев); строительство и эксплуатация водохранилищ и иных искусственных водных объектов, а также гидротехнических сооружений и специализированных; строительство, реконструкция, эксплуатация линейных объектов; осуществление религиозной деятельности; изыскательские работы.

1	2	3	4	5	6	7
387	50:22:0020101	-	-	50:22:0020101:3У1/чзу1	7	Размещение инженерных сооружений (размещение линейных объектов электроснабжения ПАО «Россети Московский регион»)
388	50:53:0020106	-	-	50:53:0020106:3У3/чзу3	3756	Размещение инженерных сооружений (размещение линейных объектов электроснабжения ПАО «Россети Московский регион»)
389	50:22:0020101:10382	5810	Заготовка древесины ⁹⁵	50:22:0020101:10382/чзу1	234	Размещение инженерных сооружений (размещение линейных объектов электроснабжения

⁹⁵ Заготовка и сбор недревесных лесных ресурсов; заготовка пищевых лесных ресурсов и сбор лекарственных растений; ведение сельского хозяйства (сенокосение, пчеловодство); осуществление научно-исследовательской деятельности; осуществление рекреационной деятельности; выращивание посадочного материала лесных растений (саженцев, сеянцев); строительство и эксплуатация водохранилищ и иных искусственных водных объектов, а также гидротехнических сооружений, морских портов, морских терминалов, речных портов, причалов; строительство, реконструкция, эксплуатация линейных объектов; осуществление религиозной деятельности; изыскательские работы.

1	2	3	4	5	6	7
390	50:53:0000000:7553	119	Заготовка древесины (включая СОМ) ⁹⁶	50:53:0000000:7553/чзУ1	56	Размещение инженерных сооружений (размещение линейных объектов электроснабжения ПАО «Россети Московский регион»)
391	50:22:0020101:11318	1556800	Заготовка древесины ⁹⁷	50:22:0020101:11318/чзУ3	1654	Размещение инженерных сооружений (размещение линейных объектов электроснабжения ПАО «Россети Московский регион»)

⁹⁶ Заготовка и сбор недревесных лесных ресурсов; заготовка пищевых лесных ресурсов и сбор лекарственных растений; ведение сельского хозяйства (сенокосение, пчеловодство); осуществление научно-исследовательской деятельности; осуществление рекреационной деятельности; выращивание посадочного материала лесных растений (саженцев, семян); строительство и эксплуатация водохранилищ и иных искусственных водных объектов, а также гидротехнических сооружений, морских портов, морских терминалов, речных портов, причалов; строительство, реконструкция, эксплуатация линейных объектов; осуществление религиозной деятельности; изыскательские работы.

⁹⁷ Заготовка древесины; заготовка живицы; заготовка и сбор недревесных лесных ресурсов; заготовка пищевых лесных ресурсов и сбор лекарственных растений; ведение сельского хозяйства (сенокосение, пчеловодство) (части кварталов 63-65); осуществление научно-исследовательской деятельности, образовательной деятельности; осуществление рекреационной деятельности; выращивание лесных плодовых, ягодных, декоративных растений, лекарственных растений; выращивание посадочного материала лесных растений (саженцев, семян); строительство и эксплуатация водохранилищ и иных искусственных водных объектов, а также гидротехнических сооружений и специализированных; строительство, реконструкция, эксплуатация линейных объектов; осуществление религиозной деятельности; изыскательские работы.

1	2	3	4	5	6	7
392	50:53:0020106:62	15991	Под здание подстанции ПС 110 кВ «Лыткарино» № 174	50:53:0020106:62/чзу1	379	Размещение инженерных сооружений (размещение линейных объектов электроснабжения ПАО «Россети Московский регион»)
393	50:22:0000000:96693	3439367	Заготовка древесины (включая СОМ) ⁹⁸	50:22:0000000:96693/чзу1	6935	Размещение инженерных сооружений (размещение линейных объектов электроснабжения ПАО «Россети Московский регион»)
394	50:22:0000000:96693	3439367	Заготовка древесины (включая СОМ) ⁹⁹	50:22:0000000:96693/чзу2	3892	Размещение инженерных сооружений (размещение линейных объектов электроснабжения ПАО «Россети Московский регион»)

⁹⁸ Заготовка и сбор недревесных лесных ресурсов; заготовка пищевых лесных ресурсов и сбор лекарственных растений; осуществление научно-исследовательской деятельности, образовательной деятельности; осуществление рекреационной деятельности; строительство и эксплуатация водохранилищ и иных искусственных водных объектов, а также гидротехнических сооружений и специализированных портов; строительство, реконструкция, эксплуатация линейных объектов; осуществление религиозной деятельности; изыскательские работы.

⁹⁹ Заготовка и сбор недревесных лесных ресурсов; заготовка пищевых лесных ресурсов и сбор лекарственных растений; осуществление научно-исследовательской деятельности, образовательной деятельности; осуществление рекреационной деятельности; строительство и эксплуатация водохранилищ и иных искусственных водных объектов, а также гидротехнических сооружений и специализированных портов; строительство, реконструкция, эксплуатация линейных объектов; осуществление религиозной деятельности; изыскательские работы.

1	2	3	4	5	6	7
395	50:22:0000000:96693	3439367	Заготовка древесины (включая СОМ) ¹⁰⁰	50:22:0000000:96693/чзу3	2579	Размещение инженерных сооружений (размещение линейных объектов электроснабжения ПАО «Россети Московский регион»)
396	50:22:0000000:96693	3439367	Заготовка древесины (включая СОМ) ¹⁰¹	50:22:0000000:96693/чзу4	333	Размещение инженерных сооружений (размещение линейных объектов электроснабжения ПАО «Россети Московский регион»)

¹⁰⁰ Заготовка и сбор недревесных лесных ресурсов; заготовка пищевых лесных ресурсов и сбор лекарственных растений; осуществление научно-исследовательской деятельности, образовательной деятельности; осуществление рекреационной деятельности; строительство и эксплуатация водохранилищ и иных искусственных водных объектов, а также гидротехнических сооружений и специализированных портов; строительство, реконструкция, эксплуатация линейных объектов; осуществление религиозной деятельности; изыскательские работы.

¹⁰¹ Заготовка и сбор недревесных лесных ресурсов; заготовка пищевых лесных ресурсов и сбор лекарственных растений; осуществление научно-исследовательской деятельности, образовательной деятельности; осуществление рекреационной деятельности; строительство и эксплуатация водохранилищ и иных искусственных водных объектов, а также гидротехнических сооружений и специализированных портов; строительство, реконструкция, эксплуатация линейных объектов; осуществление религиозной деятельности; изыскательские работы.

1	2	3	4	5	6	7
397	50:22:0000000:96693	3439367	Заготовка древесины (включая СОМ) ¹⁰²	50:22:0000000:96693/чзу5	1641	Размещение инженерных сооружений (размещение линейных объектов электроснабжения ПАО «Россети Московский регион»)
398	50:22:0000000:96693	3439367	Заготовка древесины ¹⁰³	50:22:0000000:96693/чзу6	756	Размещение инженерных сооружений (размещение линейных объектов электроснабжения ПАО «Россети Московский регион»)
399	50:22:0040602:65	26638	Для жилищного строительства	50:22:0040602:65/чзу1	607	Размещение инженерных сооружений (размещение линейных объектов электроснабжения ПАО «Россети Московский регион»)

¹⁰² Заготовка и сбор недревесных лесных ресурсов; заготовка пищевых лесных ресурсов и сбор лекарственных растений; осуществление научно-исследовательской деятельности, образовательной деятельности; осуществление рекреационной деятельности; строительство и эксплуатация водохранилищ и иных искусственных водных объектов, а также гидротехнических сооружений и специализированных портов; строительство, реконструкция, эксплуатация линейных объектов; осуществление религиозной деятельности; изыскательские работы.

¹⁰³ Заготовка и сбор недревесных лесных ресурсов; заготовка пищевых лесных ресурсов и сбор лекарственных растений; осуществление научно-исследовательской деятельности, образовательной деятельности; осуществление рекреационной деятельности; строительство и эксплуатация водохранилищ и иных искусственных водных объектов, а также гидротехнических сооружений и специализированных портов; строительство, реконструкция, эксплуатация линейных объектов; осуществление религиозной деятельности; изыскательские работы.

1	2	3	4	5	6	7
400	50:22:0040602:65	26638	Для жилищного строительства	50:22:0040602:65/чзу2	553	Размещение инженерных сооружений (размещение линейных объектов электроснабжения ПАО «Россети Московский регион»)
401	50:22:0000000:107088	147600	Для жилищного строительства	50:22:0000000:107088/чзу1	126	Размещение инженерных сооружений (размещение линейных объектов электроснабжения ПАО «Россети Московский регион»)
402	50:22:0040603	-	-	50:22:0040603:3У1/чзу1	10	Размещение инженерных сооружений (размещение линейных объектов электроснабжения ПАО «Россети Московский регион»)
403	50:22:0040602:65	26638	Для жилищного строительства	50:22:0040602:65/чзу3	11	Размещение инженерных сооружений (размещение линейных объектов электроснабжения ПАО «Россети Московский регион»)

1	2	3	4	5	6	7
404	50:22:0000000:107088	147600	Для жилищного строительства	50:22:0000000:107088/чзу2	365	Размещение инженерных сооружений (размещение линейных объектов электроснабжения ПАО «Россети Московский регион»)
405	50:22:0040602:65	26638	Для жилищного строительства	50:22:0040602:65/чзу4	73	Размещение инженерных сооружений (размещение линейных объектов электроснабжения ПАО «Россети Московский регион»)
406	50:22:0000000:107088	147600	Для жилищного строительства	50:22:0000000:107088/чзу3	115	Размещение инженерных сооружений (размещение линейных объектов электроснабжения ПАО «Россети Московский регион»)
407	50:22:0000000:107088	147600	Для жилищного строительства	50:22:0000000:107088/чзу4	1	Размещение инженерных сооружений (размещение линейных объектов электроснабжения ПАО «Россети Московский регион»)

1	2	3	4	5	6	7
408	50:22:0000000:107088	147600	Для жилищного строительства	50:22:0000000:107088/чзу5	14	Размещение инженерных сооружений (размещение линейных объектов электроснабжения ПАО «Россети Московский регион»)
409	50:22:0000000:107088	147600	Для жилищного строительства	50:22:0000000:107088/чзу6	1176	Размещение инженерных сооружений (размещение линейных объектов электроснабжения ПАО «Россети Московский регион»)
410	50:22:0000000:107088	147600	Для жилищного строительства	50:22:0000000:107088/чзу7	2138	Размещение инженерных сооружений (размещение линейных объектов электроснабжения ПАО «Россети Московский регион»)
411	50:22:0000000:107088	147600	Для жилищного строительства	50:22:0000000:107088/чзу8	4078	Размещение инженерных сооружений (размещение линейных объектов электроснабжения ПАО «Россети Московский регион»)

1	2	3	4	5	6	7
412	50:22:0000000:107088	147600	Для жилищного строительства	50:22:0000000:107088/чзу9	5713	Размещение инженерных сооружений (размещение линейных объектов электроснабжения ПАО «Россети Московский регион»)
413	50:22:0000000:107088	147600	Для жилищного строительства	50:22:0000000:107088/чзу10	1116	Размещение инженерных сооружений (размещение линейных объектов электроснабжения ПАО «Россети Московский регион»)
414	50:22:0000000:107088	147600	Для жилищного строительства	50:22:0000000:107088/чзу11	3044	Размещение инженерных сооружений (размещение линейных объектов электроснабжения ПАО «Россети Московский регион»)
415	50:22:0000000:107088	147600	Для жилищного строительства	50:22:0000000:107088/чзу12	381	Размещение инженерных сооружений (размещение линейных объектов электроснабжения ПАО «Россети Московский регион»)

1	2	3	4	5	6	7
416	50:22:0040602:15	5458	Автомобильный транспорт	50:22:0040602:15/чзу1	913	Размещение инженерных сооружений (размещение линейных объектов электроснабжения ПАО «Россети Московский регион»)
417	50:22:0000000:105570	37439	Под автомобильной дорогой	50:22:0000000:105570/чзу1	2495	Размещение инженерных сооружений (размещение линейных объектов электроснабжения ПАО «Россети Московский регион»)
418	50:22:0040407:367	500	Для строительства промышленной базы	50:22:0040407:367/чзу1	269	Размещение инженерных сооружений (размещение линейных объектов электроснабжения ПАО «Россети Московский регион»)
419	50:22:0040407:370	500	Для строительства промышленной базы	50:22:0040407:370/чзу1	423	Размещение инженерных сооружений (размещение линейных объектов электроснабжения ПАО «Россети Московский регион»)

1	2	3	4	5	6	7
420	50:22:0040407:369	500	Для строительства промышленной базы	50:22:0040407:369/чзу1	500	Размещение инженерных сооружений (размещение линейных объектов электроснабжения ПАО «Россети Московский регион»)
421	50:22:0040407:368	500	Для строительства промышленной базы	50:22:0040407:368/чзу1	500	Размещение инженерных сооружений (размещение линейных объектов электроснабжения ПАО «Россети Московский регион»)
422	50:22:0040407	-	-	50:22:0040407:3У1/чзу1	797	Размещение инженерных сооружений (размещение линейных объектов электроснабжения ПАО «Россети Московский регион»)
423	50:22:0040407:356	4403	Под размещение транспортных объектов, объектов транспортного обслуживания и придорожного сервиса	50:22:0040407:356/чзу1	113	Размещение инженерных сооружений (размещение линейных объектов электроснабжения ПАО «Россети Московский регион»)

1	2	3	4	5	6	7
424	50:22:0040407:355	5000	Под размещение транспортных объектов, объектов транспортного обслуживания и придорожного сервиса	50:22:0040407:355/чзу1	3133	Размещение инженерных сооружений (размещение линейных объектов электроснабжения ПАО «Россети Московский регион»)
425	50:22:0040407:354	5000	-	50:22:0040407:354/чзу1	1281	Размещение инженерных сооружений (размещение линейных объектов электроснабжения ПАО «Россети Московский регион»)
426	50:22:0040407:354	5000	-	50:22:0040407:354/чзу2	2009	Размещение инженерных сооружений (размещение линейных объектов электроснабжения ПАО «Россети Московский регион»)
427	50:22:0040407:405	3000	Под размещение транспортных объектов, объектов транспортного обслуживания и придорожного сервиса	50:22:0040407:405/чзу1	2013	Размещение инженерных сооружений (размещение линейных объектов электроснабжения ПАО «Россети Московский регион»)

1	2	3	4	5	6	7
428	50:22:0040407:404	2000	Под размещение транспортных объектов, объектов транспортного обслуживания и придорожного сервиса	50:22:0040407:404/чзу1	1383	Размещение инженерных сооружений (размещение линейных объектов электроснабжения ПАО «Россети Московский регион»)
429	50:22:0040407:375	1500	Для строительства промышленной базы	50:22:0040407:375/чзу1	9	Размещение инженерных сооружений (размещение линейных объектов электроснабжения ПАО «Россети Московский регион»)
430	50:22:0040407	-	-	50:22:0040407:3У2/чзу2	1250	Размещение инженерных сооружений (размещение линейных объектов электроснабжения ПАО «Россети Московский регион»)
431	50:22:0040407:352	5000	Под размещение транспортных объектов, объектов транспортного обслуживания и придорожного сервиса	50:22:0040407:352/чзу1	3269	Размещение инженерных сооружений (размещение линейных объектов электроснабжения ПАО «Россети Московский регион»)

1	2	3	4	5	6	7
432	50:22:0040407:351	3000	Под размещение транспортных объектов, объектов транспортного обслуживания и придорожного сервиса	50:22:0040407:351/чзу1	1665	Размещение инженерных сооружений (размещение линейных объектов электроснабжения ПАО «Россети Московский регион»)
433	50:22:0040407:350	5000	Под размещение транспортных объектов, объектов транспортного обслуживания и придорожного сервиса	50:22:0040407:350/чзу1	2720	Размещение инженерных сооружений (размещение линейных объектов электроснабжения ПАО «Россети Московский регион»)
434	50:22:0040407:350	5000	Под размещение транспортных объектов, объектов транспортного обслуживания и придорожного сервиса	50:22:0040407:350/чзу2	55	Размещение инженерных сооружений (размещение линейных объектов электроснабжения ПАО «Россети Московский регион»)
435	50:22:0040407:349	6364	Под размещение транспортных объектов, объектов транспортного обслуживания и придорожного сервиса	50:22:0040407:349/чзу1	732	Размещение инженерных сооружений (размещение линейных объектов электроснабжения ПАО «Россети Московский регион»)

1	2	3	4	5	6	7
436	50:22:0040407:349	6364	Под размещение транспортных объектов, объектов транспортного обслуживания и придорожного сервиса	50:22:0040407:349/чзу2	2091	Размещение инженерных сооружений (размещение линейных объектов электроснабжения ПАО «Россети Московский регион»)
437	50:22:0040407:349	6364	Под размещение транспортных объектов, объектов транспортного обслуживания и придорожного сервиса	50:22:0040407:349/чзу3	753	Размещение инженерных сооружений (размещение линейных объектов электроснабжения ПАО «Россети Московский регион»)
438	50:22:0040407:349	6364	Под размещение транспортных объектов, объектов транспортного обслуживания и придорожного сервиса	50:22:0040407:349/чзу4	1	Размещение инженерных сооружений (размещение линейных объектов электроснабжения ПАО «Россети Московский регион»)
439	50:22:0040407:385	6719	Под размещение транспортных объектов, объектов транспортного обслуживания и придорожного сервиса	50:22:0040407:385/чзу1	1621	Размещение инженерных сооружений (размещение линейных объектов электроснабжения ПАО «Россети Московский регион»)

1	2	3	4	5	6	7
440	50:22:0040407:385	6719	Под размещение транспортных объектов, объектов транспортного обслуживания и придорожного сервиса	50:22:0040407:385/чзу2	373	Размещение инженерных сооружений (размещение линейных объектов электроснабжения ПАО «Россети Московский регион»)
441	50:22:0040407:385	6719	Под размещение транспортных объектов, объектов транспортного обслуживания и придорожного сервиса	50:22:0040407:385/чзу3	539	Размещение инженерных сооружений (размещение линейных объектов электроснабжения ПАО «Россети Московский регион»)
442	50:22:0040407	-	-	50:22:0040407:3У3/чзу3	2	Размещение инженерных сооружений (размещение линейных объектов электроснабжения ПАО «Россети Московский регион»)
443	50:22:0040407:384	2109	Земельные участки (территории) общего пользования	50:22:0040407:384/чзу1	1431	Размещение инженерных сооружений (размещение линейных объектов электроснабжения ПАО «Россети Московский регион»)

1	2	3	4	5	6	7
444	50:22:0040407:384	2109	Земельные участки (территории) общего пользования	50:22:0040407:384/чзу2	87	Размещение инженерных сооружений (размещение линейных объектов электроснабжения ПАО «Россети Московский регион»)
445	50:23:0030153:42	155659	Для сельскохозяйственного производства	50:23:0030153:42/чзу1	664	Размещение инженерных сооружений (размещение линейных объектов электроснабжения ПАО «Россети Московский регион»)
446	50:22:0040407:392	1215	Земельные участки (территории) общего пользования	50:22:0040407:392/чзу1	935	Размещение инженерных сооружений (размещение линейных объектов электроснабжения ПАО «Россети Московский регион»)
447	50:22:0040407:389	5165	Автомобильный транспорт	50:22:0040407:389/чзу1	2603	Размещение инженерных сооружений (размещение линейных объектов электроснабжения ПАО «Россети Московский регион»)

1	2	3	4	5	6	7
448	50:22:0040407:409	20000	-	50:22:0040407:409/чзу1	1762	Размещение инженерных сооружений (размещение линейных объектов электроснабжения ПАО «Россети Московский регион»)
449	50:22:0040407:406	20301	Для сельскохозяйственного производства	50:22:0040407:406/чзу1	14263	Размещение инженерных сооружений (размещение линейных объектов электроснабжения ПАО «Россети Московский регион»)
450	50:22:0040407:407	64347	Для сельскохозяйственного производства	50:22:0040407:407/чзу1	1858	Размещение инженерных сооружений (размещение линейных объектов электроснабжения ПАО «Россети Московский регион»)
451	50:21:0070106:2926	11435	Автомобильный транспорт	50:21:0070106:2926/чзу1	1727	Размещение инженерных сооружений (размещение линейных объектов электроснабжения ПАО «Россети Московский регион»)

1	2	3	4	5	6	7
453	50:21:0070106:2926	11435	Автомобильный транспорт	50:21:0070106:2926/чзУ3	78	Размещение инженерных сооружений (размещение линейных объектов электроснабжения ПАО «Россети Московский регион»)
500	50:21:0060403	-	-	50:21:0060403:ЗУ3/чзУ1	3	Размещение инженерных сооружений (размещение линейных объектов электроснабжения ПАО «Россети Московский регион»)
501	50:21:0060403:8507	1164	Индивидуальные жилые дома, гаражи	50:21:0060403:8507/чзУ1	1	Размещение инженерных сооружений (размещение линейных объектов электроснабжения ПАО «ФСК ЕЭС»)
502	50:21:0060403:8571	1 771	Производственные объекты, объекты коммунального и складского назначения	50:21:0060403:8571/чзУ1	1	Размещение инженерных сооружений (размещение линейных объектов электроснабжения ПАО «ФСК ЕЭС»)

1	2	3	4	5	6	7
503	50:21:0060403	-	-	50:21:0060403:ЗУ4/чзу4	3	Размещение инженерных сооружений (размещение линейных объектов электроснабжения ПАО «Россети Московский регион»)
504	50:21:0060403:8516	26140	Индивидуальные жилые дома, гаражи	50:21:0060403:8516/чзу1	3	Размещение инженерных сооружений (размещение линейных объектов электроснабжения ПАО «ФСК ЕЭС»)
505	50:21:0060403	-	-	50:21:0060403:ЗУ5/чзу5	4	Размещение инженерных сооружений (размещение линейных объектов электроснабжения ПАО «ФСК ЕЭС»)
506	50:21:0060403	-	-	50:21:0060403:ЗУ6/чзу6	4	Размещение инженерных сооружений (размещение линейных объектов электроснабжения ПАО «ФСК ЕЭС»)

1	2	3	4	5	6	7
507	50:21:0060403	-	-	50:21:0060403:ЗУ7/чзу7	4	Размещение инженерных сооружений (размещение линейных объектов электроснабжения ПАО «ФСК ЕЭС»)
508	50:21:0000000:28243	908433	Заготовка древесины ¹⁰⁴	50:21:0000000:28243/чзу4	8	Размещение инженерных сооружений (размещение линейных объектов электроснабжения ПАО «Россети Московский регион»)
509	50:21:0060403	-	-	50:21:0060403:ЗУ8/чзу8	9	Размещение инженерных сооружений (размещение линейных объектов электроснабжения ПАО «ФСК ЕЭС»)
510	50:21:0060403	-	-	50:21:0060403:ЗУ9/чзу9	11	Размещение инженерных сооружений (размещение линейных объектов электроснабжения ПАО «ФСК ЕЭС»)

¹⁰⁴ Заготовка и сбор недревесных лесных ресурсов; заготовка пищевых лесных ресурсов и сбор лекарственных растений; осуществление научно-исследовательской деятельности; образовательной деятельности; осуществление рекреационной деятельности; строительство и эксплуатация водохранилищ и иных искусственных водных объектов; а также гидротехнических сооружений и специализированных портов; строительство и реконструкция; эксплуатация линейных объектов; осуществление религиозной деятельности; изыскательные работы.

1	2	3	4	5	6	7
511	50:21:0060403	-	-	50:21:0060403:3У10/чзу10	12	Размещение инженерных сооружений (размещение линейных объектов электроснабжения ПАО «ФСК ЕЭС»)
512	50:21:0060403:3291	13	-	50:21:0060403:3291/чзу1	13	Размещение инженерных сооружений (размещение линейных объектов электроснабжения ПАО «ФСК ЕЭС»)
513	50:21:0060403:8110	7948	Производственные объекты, объекты коммунального и складского назначения	50:21:0060403:8110/чзу1	17	Размещение инженерных сооружений (размещение линейных объектов электроснабжения ПАО «ФСК ЕЭС»)
514	50:21:0000000:40929	3720	-	50:21:0000000:40929/чзу1	26	Размещение инженерных сооружений (размещение линейных объектов электроснабжения ПАО «Россети Московский регион»)

1	2	3	4	5	6	7
515	50:21:0060403	-	-	50:21:0060403:3У11/чзу11	29	Размещение инженерных сооружений (размещение линейных объектов электроснабжения ПАО «ФСК ЕЭС»)
516	50:21:0060403:8061	35	(3.1) Коммунальное обслуживание	50:21:0060403:8061/чзу1	35	Размещение инженерных сооружений (размещение линейных объектов электроснабжения ПАО «ФСК ЕЭС»)
518	50:21:0060403	-	-	50:21:0060403:3У12/чзу12	42	Размещение инженерных сооружений (размещение линейных объектов электроснабжения ПАО «ФСК ЕЭС»)
519	50:21:0060403	-	-	50:21:0060403:3У13/чзу13	64	Размещение инженерных сооружений (размещение линейных объектов электроснабжения ПАО «ФСК ЕЭС»)

1	2	3	4	5	6	7
520	50:21:0060403	-	-	50:21:0060403:ЗУ14/чзу14	73	Размещение инженерных сооружений (размещение линейных объектов электроснабжения ПАО «ФСК ЕЭС»)
521	50:21:0060403:8570	1 833	Производственные объекты, объекты коммунального и складского назначения	50:21:0060403:8570/чзу1	76	Размещение инженерных сооружений (размещение линейных объектов электроснабжения ПАО «ФСК ЕЭС»)
522	50:21:0060403	-	-	50:21:0060403:ЗУ15/чзу15	85	Размещение инженерных сооружений (размещение линейных объектов электроснабжения ПАО «ФСК ЕЭС»)
523	50:21:0060403:454	1350	Для ведения личного подсобного хозяйства	50:21:0060403:454/чзу1	92	Размещение инженерных сооружений (размещение линейных объектов электроснабжения ПАО «ФСК ЕЭС»)

1	2	3	4	5	6	7
524	50:21:0060403	-	-	50:21:0060403:3У16/чзу16	93	Размещение инженерных сооружений (размещение линейных объектов электроснабжения ПАО «ФСК ЕЭС»)
525	50:21:0060403	-	-	50:21:0060403:3У17/чзу17	97	Размещение инженерных сооружений (размещение линейных объектов электроснабжения ПАО «Россети Московский регион»)
526	50:21:0060403	-	-	50:21:0060403:3У18/чзу18	104	Размещение инженерных сооружений (размещение линейных объектов электроснабжения ПАО «Россети Московский регион»)
527	50:21:0060403:8569	1 912	Производственные объекты, объекты коммунального и складского назначения	50:21:0060403:8569/чзу1	135	Размещение инженерных сооружений (размещение линейных объектов электроснабжения ПАО «ФСК ЕЭС»)

1	2	3	4	5	6	7
528	50:21:0000000:41011	117494	Заготовка древесины ¹⁰⁵	50:21:0000000:41011/чзу1	197	Размещение инженерных сооружений (размещение линейных объектов электроснабжения ПАО «Россети Московский регион»)
529	50:21:0060403:241	800	Для садоводства	50:21:0060403:241/чзу1	204	Размещение инженерных сооружений (размещение линейных объектов электроснабжения ПАО «ФСК ЕЭС»)
530	50:21:0000000:40928	2116	-	50:21:0000000:40928/чзу1	208	Размещение инженерных сооружений (размещение линейных объектов электроснабжения ПАО «Россети Московский регион»)

¹⁰⁵ Заготовка и сбор недревесных лесных ресурсов; заготовка пищевых лесных ресурсов и сбор лекарственных растений; осуществление научно-исследовательской деятельности; образовательной деятельности; осуществление рекреационной деятельности; строительство и эксплуатация водохранилищ и иных искусственных водных объектов; а также гидротехнических сооружений инженерных и специализированных портов; строительство; реконструкция; эксплуатация линейных объектов; осуществление религиозной деятельности; изыскательные работы.

1	2	3	4	5	6	7
531	50:21:0060403:6373	6090	Объекты коммунального и складского значения	50:21:0060403:6373/чзу1	231	Размещение инженерных сооружений (размещение линейных объектов электроснабжения ПАО «Россети Московский регион»)
532	50:21:0060403	-	-	50:21:0060403:3У19/чзу19	238	Размещение инженерных сооружений (размещение линейных объектов электроснабжения ПАО «ФСК ЕЭС»)
533	50:21:0060403	-	-	50:21:0060403:3У20/чзу20	251	Размещение инженерных сооружений (размещение линейных объектов электроснабжения ПАО «ФСК ЕЭС»)
534	50:21:0000000:41005	2 081	Объекты коммунального и складского значения	50:21:0000000:41005/чзу1	263	Размещение инженерных сооружений (размещение линейных объектов электроснабжения ПАО «ФСК ЕЭС»)

1	2	3	4	5	6	7
535	50:21:0060403:452	1300	Для ведения личного подсобного хозяйства	50:21:0060403:452/чзу2	295	Размещение инженерных сооружений (размещение линейных объектов электроснабжения ПАО «ФСК ЕЭС», ПАО «Россети Московский регион»)
536	50:21:0060403:454	1350	Для ведения личного подсобного хозяйства	50:21:0060403:454/чзу2	300	Размещение инженерных сооружений (размещение линейных объектов электроснабжения ПАО «Россети Московский регион»)
537	50:21:0060403:8538	6583	-	50:21:0060403:8538/чзу1	310	Размещение инженерных сооружений (размещение линейных объектов электроснабжения ПАО «ФСК ЕЭС»)
538	50:21:0060403:6268	7742	Для размещения коммунальных, складских объектов	50:21:0060403:6268/чзу1	325	Размещение инженерных сооружений (размещение линейных объектов электроснабжения ПАО «Россети Московский регион»)

1	2	3	4	5	6	7
539	50:21:0060403:453	1350	Для ведения личного подсобного хозяйства	50:21:0060403:453/чзу1	341	Размещение инженерных сооружений (размещение линейных объектов электроснабжения ПАО «Россети Московский регион»)
540	50:21:0000000:28243	908433	Заготовка древесины ¹⁰⁶	50:21:0000000:28243/чзу5	434	Размещение инженерных сооружений (размещение линейных объектов электроснабжения ПАО «ФСК ЕЭС»)
541	50:21:0060403	-	-	50:21:0060403:3У21/чзу21	438	Размещение инженерных сооружений (размещение линейных объектов электроснабжения ПАО «Россети Московский регион»)

¹⁰⁶ Заготовка и сбор недревесных лесных ресурсов; заготовка пищевых лесных ресурсов и сбор лекарственных растений; осуществление научно-исследовательской деятельности; образовательной деятельности; осуществление рекреационной деятельности; строительство и эксплуатация водохранилищ и иных искусственных водных объектов; а также гидротехнических сооружений инженерных и специализированных портов; строительство линейных объектов; эксплуатация линейных объектов; осуществление религиозной деятельности; изыскательные работы.

1	2	3	4	5	6	7
542	50:21:0000000:40928	2116	-	50:21:0000000:40928/чзу2	476	Размещение инженерных сооружений (размещение линейных объектов электроснабжения ПАО «ФСК ЕЭС», ПАО «Россети Московский регион»)
543	50:21:0000000:45121	19690	-	50:21:0000000:45121/чзу1	497	Размещение инженерных сооружений (размещение линейных объектов электроснабжения ПАО «ФСК ЕЭС»)
544	50:21:0060403:670	703	Для ведения личного подсобного хозяйства	50:21:0060403:670/чзу1	511	Размещение инженерных сооружений (размещение линейных объектов электроснабжения ПАО «ФСК ЕЭС»)
545	50:21:0060501:321	1121	Для ведения личного подсобного хозяйства	50:21:0060501:321/чзу1	513	Размещение инженерных сооружений (размещение линейных объектов электроснабжения ПАО «ФСК ЕЭС»)

1	2	3	4	5	6	7
546	50:21:0060403:426	3000	Для размещения производственной базы	50:21:0060403:426/чзу1	526	Размещение инженерных сооружений (размещение линейных объектов электроснабжения ПАО «ФСК ЕЭС»)
547	50:21:0060403:8634	2 000	Производственные объекты, объекты коммунального и складского назначения	50:21:0060403:8634/чзу1	528	Размещение инженерных сооружений (размещение линейных объектов электроснабжения ПАО «ФСК ЕЭС»)
548	50:21:0060403:8633	2 000	Производственные объекты, объекты коммунального и складского назначения	50:21:0060403:8633/чзу1	531	Размещение инженерных сооружений (размещение линейных объектов электроснабжения ПАО «ФСК ЕЭС»)
549	50:21:0060403:8630	3150	Склады	50:21:0060403:8630/чзу2	553	Размещение инженерных сооружений (размещение линейных объектов электроснабжения ПАО «ФСК ЕЭС»)

1	2	3	4	5	6	7
550	50:21:0000000:40929	3720	-	50:21:0000000:40929/чзу2	631	Размещение инженерных сооружений (размещение линейных объектов электроснабжения ПАО «ФСК ЕЭС», ПАО «Россети Московский регион»)
551	50:21:0060403:8109	2 952	Производственные объекты, объекты коммунального и складского назначения	50:21:0060403:8109/чзу1	646	Размещение инженерных сооружений (размещение линейных объектов электроснабжения ПАО «ФСК ЕЭС»)
552	50:21:0060403	-	-	50:21:0060403:3У22/чзу22	665	Размещение инженерных сооружений (размещение линейных объектов электроснабжения ПАО «ФСК ЕЭС», ПАО «Россети Московский регион»)
553	50:21:0060403:8616	798	-	50:21:0060403:8616/чзу1	665	Размещение инженерных сооружений (размещение линейных объектов электроснабжения ПАО «ФСК ЕЭС»)

1	2	3	4	5	6	7
554	50:21:0060403:452	1300	Для ведения личного подсобного хозяйства	50:21:0060403:452/чзу1	703	Размещение инженерных сооружений (размещение линейных объектов электроснабжения ПАО «Россети Московский регион»)
555	50:21:0000000:40929	3720	-	50:21:0000000:40929/чзу3	792	Размещение инженерных сооружений (размещение линейных объектов электроснабжения ПАО «ФСК ЕЭС»)
556	50:21:0060403:8635	3 181	Производственные объекты, объекты коммунального и складского назначения	50:21:0060403:8635/чзу1	833	Размещение инженерных сооружений (размещение линейных объектов электроснабжения ПАО «ФСК ЕЭС»)

1	2	3	4	5	6	7
557	50:21:0000000:28243	908433	Заготовка древесины (включая СОМ) ¹⁰⁷	50:21:0000000:28243/чзуб	856	Размещение инженерных сооружений (размещение линейных объектов электроснабжения ПАО «ФСК ЕЭС»)
558	50:21:0060403:8614	908	-	50:21:0060403:8614/чзу1	908	Размещение инженерных сооружений (размещение линейных объектов электроснабжения ПАО «ФСК ЕЭС»)
559	50:21:0060403:454	1350	Для ведения личного подсобного хозяйства	50:21:0060403:454/чзу3	909	Размещение инженерных сооружений (размещение линейных объектов электроснабжения ПАО «ФСК ЕЭС», ПАО «Россети Московский регион»)

¹⁰⁷ Заготовка и сбор недревесных лесных ресурсов; заготовка пищевых лесных ресурсов и сбор лекарственных растений; осуществление научно-исследовательской деятельности; образовательной деятельности; осуществление рекреационной деятельности; строительство и эксплуатация водохранилищ и иных искусственных водных объектов; а также гидротехнических сооружений и специализированных портов; строительство и эксплуатация линейных объектов; реконструкция; эксплуатация религиозной деятельности; изыскательные работы.

1	2	3	4	5	6	7
560	50:21:0060403:8615	965	-	50:21:0060403:8615/чзу1	913	Размещение инженерных сооружений (размещение линейных объектов электроснабжения ПАО «ФСК ЕЭС»)
561	50:21:0060403:8613	-	-	50:21:0060403:8613/чзу1	920	Размещение инженерных сооружений (размещение линейных объектов электроснабжения ПАО «ФСК ЕЭС»)
562	50:21:0060403	-	-	50:21:0060403:ЗУ20/чзу22	949	Размещение инженерных сооружений (размещение линейных объектов электроснабжения ПАО «ФСК ЕЭС»)
563	50:21:0060403:8631	19690	-	50:21:0060403:8631/чзу2	986	Размещение инженерных сооружений (размещение линейных объектов электроснабжения ПАО «ФСК ЕЭС»)

1	2	3	4	5	6	7
564	50:21:0060403:8110	7948	Производственные объекты, объекты коммунального и складского назначения	50:21:0060403:8110/чзу2	1082	Размещение инженерных сооружений (размещение линейных объектов электроснабжения ПАО «ФСК ЕЭС»)
565	50:21:0060403:7944	21680	Автомобильный транспорт	50:21:0060403:7944/чзу1	1171	Размещение инженерных сооружений (размещение линейных объектов электроснабжения ПАО «ФСК ЕЭС»)
566	50:21:0060403:8630	3150	Склады	50:21:0060403:8630/чзу1	1234	Размещение инженерных сооружений (размещение линейных объектов электроснабжения ПАО «ФСК ЕЭС»)
567	50:21:0000000:45004	19690	Склады	50:21:0000000:45004/чзу1	1268	Размещение инженерных сооружений (размещение линейных объектов электроснабжения ПАО «ФСК ЕЭС»)

1	2	3	4	5	6	7
568	50:21:0060403:6278	11481	-	50:21:0060403:6278/чзу1	1273	Размещение инженерных сооружений (размещение линейных объектов электроснабжения ПАО «Россети Московский регион»)
569	50:21:0000000:41368	2200	-	50:21:0000000:41368/чзу1	1406	Размещение инженерных сооружений (размещение линейных объектов электроснабжения ПАО «ФСК ЕЭС»)
570	50:21:0060403:8632	6000	Производственные объекты, объекты коммунального и складского назначения	50:21:0060403:8632/чзу1	1559	Размещение инженерных сооружений (размещение линейных объектов электроснабжения ПАО «ФСК ЕЭС»)

1	2	3	4	5	6	7
571	50:21:0000000:28243	908433	Заготовка древесины ¹⁰⁸	50:21:0000000:28243/чзу7	1619	Размещение инженерных сооружений (размещение линейных объектов электроснабжения ПАО «Россети Московский регион»)
572	50:21:0060403:6269	6676	-	50:21:0060403:6269/чзу1	2579	Размещение инженерных сооружений (размещение линейных объектов электроснабжения ПАО «Россети Московский регион»)
573	50:21:0060403:8631	19690	-	50:21:0060403:8631/чзу3	2588	Размещение инженерных сооружений (размещение линейных объектов электроснабжения ПАО «ФСК ЕЭС»)

¹⁰⁸ Заготовка и сбор недревесных лесных ресурсов; заготовка пищевых лесных ресурсов и сбор лекарственных растений; осуществление научно-исследовательской деятельности; образовательной деятельности; осуществление рекреационной деятельности; строительство и эксплуатация водохранилищ и иных искусственных водных объектов; а также гидротехнических сооружений и специализированных портов; строительство и реконструкция; эксплуатация линейных объектов; осуществление религиозной деятельности; изыскательные работы.

1	2	3	4	5	6	7
574	50:21:0000000:41011	117494	Заготовка древесины ¹⁰⁹	50:21:0000000:41011/чзу2	2605	Размещение инженерных сооружений (размещение линейных объектов электроснабжения ПАО «ФСК ЕЭС», ПАО Московский регион
575	50:21:0060403:6255	17448	-	50:21:0060403:6255/чзу1	2626	Размещение инженерных сооружений (размещение линейных объектов электроснабжения ПАО «Россети Московский регион»)
576	50:21:0060403	-	-	50:21:0060403:3У23/чзу23	2767	Размещение инженерных сооружений (размещение линейных объектов электроснабжения ПАО «ФСК ЕЭС»)

¹⁰⁹ Заготовка и сбор недревесных лесных ресурсов; заготовка пищевых лесных ресурсов и сбор лекарственных растений; осуществление научно-исследовательской деятельности; образовательной деятельности; осуществление рекреационной деятельности; строительство и эксплуатация водохранилищ и иных искусственных водных объектов; а также гидротехнических сооружений и специализированных портов; строительство и реконструкция; эксплуатация линейных объектов; осуществление религиозной деятельности; изыскательные работы.

1	2	3	4	5	6	7
577	50:21:0060403:8217	10766	Производственные объекты, объекты коммунального и складского назначения	50:21:0060403:8217/чзу2	2782	Размещение инженерных сооружений (размещение линейных объектов электроснабжения ПАО «ФСК ЕЭС»)
579	50:21:0060403	-	-	50:21:0060403:3У24/чзу24	2956	Размещение инженерных сооружений (размещение линейных объектов электроснабжения ПАО «ФСК ЕЭС»)
580	50:21:0060403:80	2643000	Для сельскохозяйственного производства	50:21:0060403:80/чзу2	3053	Размещение инженерных сооружений (размещение линейных объектов электроснабжения ПАО «ФСК ЕЭС»)
581	50:21:0060403:8631	19690	-	50:21:0060403:8631/чзу1	3167	Размещение инженерных сооружений (размещение линейных объектов электроснабжения ПАО «ФСК ЕЭС»)

1	2	3	4	5	6	7
582	50:21:0060403:6372	4147	-	50:21:0060403:6372/чзу1	3198	Размещение инженерных сооружений (размещение линейных объектов электроснабжения ПАО «Россети Московский регион»)
583	50:21:0060403:80	2643000	Для сельскохозяйственного производства	50:21:0060403:80/чзу3	3499	Размещение инженерных сооружений (размещение линейных объектов электроснабжения ПАО «ФСК ЕЭС»)
584	50:21:0060403:8217	10766	Производственные объекты, объекты коммунального и складского назначения	50:21:0060403:8217/чзу1	3605	Размещение инженерных сооружений (размещение линейных объектов электроснабжения ПАО «ФСК ЕЭС»)
585	50:21:0000000:41011	117494	Заготовка древесины (включая COM) ¹¹⁰	50:21:0000000:41011/чзу3	3768	Размещение инженерных сооружений (размещение линейных объектов электроснабжения ПАО «ФСК ЕЭС»)

¹¹⁰ Заготовка и сбор недревесных лесных ресурсов; заготовка пищевых лесных ресурсов и сбор лекарственных растений; осуществление научно-исследовательской деятельности; образовательной деятельности; осуществление рекреационной деятельности; строительство и эксплуатация водохранилищ и иных искусственных водных объектов; а также гидротехнических сооружений и специализированных портов; строительство линейных объектов; эксплуатация линейных объектов; осуществление религиозной деятельности; изыскательные работы.

1	2	3	4	5	6	7
586	50:21:0060403:6523	17901	Производственные объекты, объекты коммунального и складского назначения	50:21:0060403:6523/чзу1	4198	Размещение инженерных сооружений (размещение линейных объектов электроснабжения ПАО «ФСК ЕЭС»)
587	50:21:0060403	-	-	50:21:0060403:ЗУ25/чзу25	4632	Размещение инженерных сооружений (размещение линейных объектов электроснабжения ПАО «ФСК ЕЭС»)
588	50:21:0000000:28243	908433	Заготовка древесины (включая СОМ) ¹¹¹	50:21:0000000:28243/чзу8	5057	Размещение инженерных сооружений (размещение линейных объектов электроснабжения ПАО «Россети Московский регион»)

¹¹¹ Заготовка и сбор недревесных лесных ресурсов; заготовка пищевых лесных ресурсов и сбор лекарственных растений; осуществление научно-исследовательской деятельности; образовательной деятельности; осуществление рекреационной деятельности; строительство и эксплуатация водохранилищ и иных искусственных водных объектов; а также гидротехнических сооружений инженерных и специализированных портов; строительство и эксплуатация линейных объектов; реконструкция; осуществление религиозной деятельности; изыскательные работы.

1	2	3	4	5	6	7
589	50:21:0000000:28243	908433	Заготовка древесины (включая СОМ) ¹¹²	50:21:0000000:28243/чзу9	7056	Размещение инженерных сооружений (размещение линейных объектов электроснабжения ПАО «Россети Московский регион»)
591	50:21:0060403:4170	14 844	Объекты коммунального и складского значения	50:21:0060403:4170/чзу1	7896	Размещение инженерных сооружений (размещение линейных объектов электроснабжения ПАО «Россети Московский регион»)
592	50:21:0000000:28243	908433	Заготовка древесины (включая СОМ) ¹¹³	50:21:0000000:28243/чзу10	10428	Размещение инженерных сооружений (размещение линейных объектов электроснабжения ПАО «Россети Московский регион»)

¹¹² Заготовка и сбор недревесных лесных ресурсов; заготовка пищевых лесных ресурсов и сбор лекарственных растений; осуществление научно-исследовательской деятельности; образовательной деятельности; осуществление рекреационной деятельности; строительство и эксплуатация водохранилищ и иных искусственных водных объектов; а также гидротехнических сооружений и специализированных портов; строительство и эксплуатация линейных объектов; реконструкция; эксплуатация линейных объектов; осуществление религиозной деятельности; изыскательные работы.

¹¹³ Заготовка и сбор недревесных лесных ресурсов; заготовка пищевых лесных ресурсов и сбор лекарственных растений; осуществление научно-исследовательской деятельности; образовательной деятельности; осуществление рекреационной деятельности; строительство и эксплуатация водохранилищ и иных искусственных водных объектов; а также гидротехнических сооружений и специализированных портов; строительство и эксплуатация линейных объектов; реконструкция; эксплуатация линейных объектов; осуществление религиозной деятельности; изыскательные работы.

1	2	3	4	5	6	7
593	50:21:0060403:8216	20920	-	50:21:0060403:8216/чзу1	13322	Размещение инженерных сооружений (размещение линейных объектов электроснабжения ПАО «ФСК ЕЭС»)
594	50:21:0060403	-	-	50:21:0060403:3У26/чзу26	13971	Размещение инженерных сооружений (размещение линейных объектов электроснабжения ПАО «ФСК ЕЭС»)
595	50:21:0060403:282	244630	Под иловой площадкой № 8 Курьяновской станцией аэрации	50:21:0060403:282/чзу1	15081	Размещение инженерных сооружений (размещение линейных объектов электроснабжения ПАО «Россети Московский регион»)

1	2	3	4	5	6	7
596	50:21:0000000:41011	117494	Заготовка древесины (включая COM) ¹¹⁴	50:21:0000000:41011/чзу4	15730	Размещение инженерных сооружений (размещение линейных объектов электроснабжения ПАО «Россети Московский регион»)
597	50:21:0060403:427	125300	Объекты инженерной, коммунальной и социальной инфраструктуры	50:21:0060403:427/чзу4	26811	Размещение инженерных сооружений (размещение линейных объектов электроснабжения ПАО «ФСК ЕЭС»)
598	50:21:0000000:28243	908433	Заготовка древесины (включая COM) ¹¹⁵	50:21:0000000:28243/чзу11	18883	Размещение инженерных сооружений (размещение линейных объектов электроснабжения ПАО «ФСК ЕЭС»)

¹¹⁴ Заготовка и сбор недревесных лесных ресурсов; заготовка пищевых лесных ресурсов и сбор лекарственных растений; осуществление научно-исследовательской деятельности; образовательной деятельности; осуществление рекреационной деятельности; строительство и эксплуатация водохранилищ и иных искусственных водных объектов; а также гидротехнических сооружений и специализированных портов; строительство и эксплуатация линейных объектов; осуществление религиозной деятельности; изыскательные работы.

¹¹⁵ Заготовка и сбор недревесных лесных ресурсов; заготовка пищевых лесных ресурсов и сбор лекарственных растений; осуществление научно-исследовательской деятельности; образовательной деятельности; осуществление рекреационной деятельности; строительство и эксплуатация водохранилищ и иных искусственных водных объектов; а также гидротехнических сооружений и специализированных портов; строительство и эксплуатация линейных объектов; осуществление религиозной деятельности; изыскательные работы.

1	2	3	4	5	6	7
599	50:21:0060403	-	-	50:21:0060403:3У27/чзу27	19884	Размещение инженерных сооружений (размещение линейных объектов электроснабжения ПАО «ФСК ЕЭС»)
600	50:21:0060403	-	-	50:21:0060403:3У28/чзу28	26243	Размещение инженерных сооружений (размещение линейных объектов электроснабжения ПАО «ФСК ЕЭС»)
601	50:21:0060403:80	2643000	Для сельскохозяйственного производства	50:21:0060403:80/чзу1	44866	Размещение инженерных сооружений (размещение линейных объектов электроснабжения ПАО «ФСК ЕЭС»)
2001	50:21:0080306:2600	-	Заготовка древесины; заготовка и сбор недревесных лесных ресурсов ¹¹⁶	50:21:0080306:2.600/чзу1	1406	Размещение инженерных сооружений (размещение линейных объектов ООО «Газпром трансгаз Москва» - магистрального газопровода Ставрополь - Москва 2 нитка)

¹¹⁶ Заготовка древесины; заготовка и сбор недревесных лесных ресурсов; заготовка пищевых лесных ресурсов и сбор лекарственных растений; осуществление научной исследовательской деятельности, образовательной деятельности; осуществление рекреационной деятельности, выращивание лесных плодовых, ягодных, декоративных растений, лекарственных растений, выращивание посадочного материала лесных растений (саженцев, семян); строительство и эксплуатация водохранилищ и иных искусственных водных объектов, а также гидротехнических сооружений, морских портов, речных портов, причалов; строительство, реконструкция, эксплуатация линейных объектов; осуществление религиозной деятельности; изыскательские работы.

1	2	3	4	5	6	7
2002	50:21:0080306:2599	-	Заготовка древесины; заготовка и сбор недревесных лесных ресурсов ⁵	50:21:0080306:2599/чзу1	1493	Размещение инженерных сооружений (размещение линейных объектов ООО «Газпром трансгаз Москва» - магистрального газопровода Ставрополь - Москва 2 нитка)
2003	50:21:0080306:3593	47616	Транспорт	50:21:0080306:3593/чзу1	716	Размещение инженерных сооружений (размещение линейных объектов ООО «Газпром трансгаз Москва» - магистрального газопровода Ставрополь - Москва 2 нитка)
2004	50:21:0080306:551	101	Для размещения, обслуживания и эксплуатации опоры № 44 ЛЭП 110 кВ «Пахра-Апаринки» с отпайками на подстанции 110 кВ «Коксогаз» № 410 и 110 кВ «Ям» № 721/ № 44 ЛЭП 110 кВ «Пахра-Борисово» с отпайками на подстанции 110 кВ «Коксогаз» № 410 и 110 кВ «Ям» № 721	50:21:0080306:551/чзу1	101	Размещение инженерных сооружений (размещение линейных объектов ООО «Газпром трансгаз Москва» - магистрального газопровода Ставрополь - Москва 2 нитка)
2005	50:21:0080306:3810	64460	Транспорт	50:21:0080306:3810/чзу1	3622	Размещение инженерных сооружений (размещение линейных объектов ООО «Газпром трансгаз Москва» - магистрального газопровода Ставрополь - Москва 2 нитка)

1	2	3	4	5	6	7
2006	50:21:0080306:3593	47616	Транспорт	50:21:0080306:3593/чзу2	456	Размещение инженерных сооружений (размещение линейных объектов ООО «Газпром трансгаз Москва» - магистрального газопровода Ставрополь - Москва 2 нитка)
2007	50:21:0080306:3807	86949	Транспорт	50:21:0080306:3807/чзу1	7651	Размещение инженерных сооружений (размещение линейных объектов ООО «Газпром трансгаз Москва» - магистрального газопровода Ставрополь - Москва 2 нитка)
2008	50:21:0080306:3684	68196	Транспорт	50:21:0080306:3684/чзу1	5543	Размещение инженерных сооружений (размещение линейных объектов ООО «Газпром трансгаз Москва» - магистрального газопровода Ставрополь - Москва 2 нитка)
2009	50:21:0000000:43380	59144	Транспорт	50:21:0000000:43380/чзу1	996	Размещение инженерных сооружений (размещение линейных объектов ООО «Газпром трансгаз Москва» - магистрального газопровода Ставрополь - Москва 2 нитка)
2010	50:21:0080306:3618	1754	Транспорт	50:21:0080306:3618/чзу1	62	Размещение инженерных сооружений (размещение линейных объектов ООО «Газпром трансгаз Москва» - магистрального газопровода Ставрополь - Москва 2 нитка)

1	2	3	4	5	6	7
2011	50:21:0080201:59 (ЕЗП 50:21:0000000:7)	1	Для автодорог	50:21:0080201:59/чзу1	1816	Размещение инженерных сооружений (размещение линейных объектов ООО «Газпром трансгаз Москва» - магистрального газопровода Ставрополь - Москва 2 нитка)
2012	50:21:0070106:4763	2681	Транспорт	50:21:0070106:4763/чзу1	303	Размещение инженерных сооружений (размещение линейных объектов ООО «Газпром трансгаз Москва» - магистрального газопровода Ставрополь - Москва 2 нитка)
2013	50:21:0070106:4765	17234	Для сельскохозяйственного производства	50:21:0070106:4765/чзу1	2860	Размещение инженерных сооружений (размещение линейных объектов ООО «Газпром трансгаз Москва» - магистрального газопровода Ставрополь - Москва 2 нитка)
2014	50:21:0000000:497	12456724	Не установлено	50:21:0000000:497/чзу1	11588	Размещение инженерных сооружений (размещение линейных объектов ООО «Газпром трансгаз Москва» - магистрального газопровода Ставрополь - Москва 2 нитка)

1	2	3	4	5	6	7
2015	50:21:0070106:4602	-	Заготовка древесины; заготовка и сбор недревесных лесных ресурсов ¹¹⁷	50:21:0070106:4602/чзу1	225	Размещение инженерных сооружений (размещение линейных объектов ООО «Газпром трансгаз Москва» - магистрального газопровода Ставрополь - Москва 2 нитка)
2016	50:21:0000000:497	12456724	Не установлено	50:21:0000000:497/чзу2	3286	Размещение инженерных сооружений (размещение линейных объектов ООО «Газпром трансгаз Москва» - магистрального газопровода Ставрополь - Москва 2 нитка)
2017	50:21:0070106:4666	68825	Транспорт	50:21:0070106:4666/чзу1	2013	Размещение инженерных сооружений (размещение линейных объектов ООО «Газпром трансгаз Москва» - магистрального газопровода Ставрополь - Москва 2 нитка)
2018	50:21:0000000:497	12456724	Не установлено	50:21:0000000:497/чзу3	7011	Размещение инженерных сооружений (размещение линейных объектов ООО «Газпром трансгаз Москва» - магистрального газопровода Ставрополь - Москва 2 нитка)

¹¹⁷ Заготовка древесины; заготовка и сбор недревесных лесных ресурсов; заготовка пищевых лесных ресурсов и сбор лекарственных растений; осуществление научно-исследовательской деятельности, образовательной деятельности; осуществление рекреационной деятельности; выращивание лесных, плодовых, ягодных, декоративных растений, лекарственных растений; выращивание посадочного материала лесных растений (сеянцев, саженцев); строительство и эксплуатация водохранилищ и иных искусственных водных объектов, а также гидротехнических сооружений, морских портов, морских терминалов, речных портов, причалов; строительство, реконструкция, эксплуатация линейных объектов; осуществление религиозной деятельности; изыскательские работы.

1	2	3	4	5	6	7
2019	50:21:0000000:497	12456724	Не установлено	50:21:0000000:497/чзу4	6176	Размещение инженерных сооружений (размещение линейных объектов ООО «Газпром трансгаз Москва» - магистрального газопровода Ставрополь - Москва 2 нитка)
2020	50:21:0070106	-	-	50:21:0070106:3У1/чзу1	165	Размещение инженерных сооружений (размещение линейных объектов ООО «Газпром трансгаз Москва» - магистрального газопровода Ставрополь - Москва 2 нитка)
2021	50:21:0070106:2926	9367	Автомобильный транспорт	50:21:0070106:2926/чзу1	707	Размещение инженерных сооружений (размещение линейных объектов ООО «Газпром трансгаз Москва» - магистрального газопровода Ставрополь - Москва 2 нитка)
2022	50:21:0070106	-	-	50:21:0070106:3У1/чзу2	528	Размещение инженерных сооружений (размещение линейных объектов ООО «Газпром трансгаз Москва» - магистрального газопровода Ставрополь - Москва 2 нитка)
2023	50:21:0070106:2934	174871	Для сельскохозяйственного производства	50:21:0070106:2934/чзу1	27698	Размещение инженерных сооружений (размещение линейных объектов ООО «Газпром трансгаз Москва» - магистрального газопровода Ставрополь - Москва 2 нитка)

1	2	3	4	5	6	7
2088	50:21:0070106:2958	1278	Коммунальное обслуживание	50:21:0070106:2958/чзу1	3	Размещение инженерных сооружений (размещение линейных объектов ООО «Газпром трансгаз Москва» - магистрального газопровода Ставрополь - Москва 2 нитка)
2089	50:21:0070106	-	-	50:21:0070106:3У1/чзу4	22	Размещение инженерных сооружений (размещение линейных объектов ООО «Газпром трансгаз Москва» - магистрального газопровода Ставрополь - Москва 2 нитка)
2024	50:21:0070106	-	-	50:21:0070106:3У1/чзу3	149	Размещение инженерных сооружений (размещение линейных объектов ООО «Газпром трансгаз Москва» - магистрального газопровода Ставрополь - Москва 2 нитка)
2025	50:21:0070106:2052	4710	Автомобильного транспорта общего пользования местного значения	50:21:0070106:2052/чзу1	433	Размещение инженерных сооружений (размещение линейных объектов ООО «Газпром трансгаз Москва» - магистрального газопровода Ставрополь - Москва 2 нитка)
2026	50:21:0070106:4726	311032	Выращивание зерновых и иных сельскохозяйственных культур	50:21:0070106:4726/чзу1	11594	Размещение инженерных сооружений (размещение линейных объектов ООО «Газпром трансгаз Москва» - магистрального газопровода Ставрополь - Москва 2 нитка)

1	2	3	4	5	6	7
2027	50:21:0000000:497	12456724	Не установлено	50:21:0000000:497/чзу5	2292	Размещение инженерных сооружений (размещение линейных объектов ООО «Газпром трансгаз Москва» - магистрального газопровода Ставрополь - Москва 2 нитка)
2028	50:21:0070106:4726	311032	Выращивание зерновых и иных сельскохозяйственных культур	50:21:0070106:4726/чзу2	9510	Размещение инженерных сооружений (размещение линейных объектов ООО «Газпром трансгаз Москва» - магистрального газопровода Ставрополь - Москва 2 нитка)
2029	50:21:0070106:4602	-	Заготовка древесины; заготовка и сбор недревесных лесных ресурсов ⁷	50:21:0070106:4602/чзу2	237	Размещение инженерных сооружений (размещение линейных объектов ООО «Газпром трансгаз Москва» - магистрального газопровода Ставрополь - Москва 2 нитка)
2030	50:21:0080306:3593	47616	Транспорт	50:21:0080306:3593/чзу3	1555	Размещение инженерных сооружений (размещение линейных объектов ООО «Газпром трансгаз Москва» - магистрального газопровода Ставрополь - Москва 2 нитка)
2031	50:21:0080306:3866	427474	Блокированная жилая застройка	50:21:0080306:3866/чзу1	252	Размещение инженерных сооружений (размещение линейных объектов ООО «Газпром трансгаз Москва» - кабелей связи)

1	2	3	4	5	6	7
2032	50:21:0000000:497	12456724	Не установлено	50:21:0000000:497/чзуб	10	Размещение инженерных сооружений (размещение линейных объектов ООО «Газпром трансгаз Москва» - кабелей связи)
2033	50:21:0080306:2600	-	Заготовка древесины; заготовка и сбор недревесных лесных ресурсов ⁶	50:21:0080306:2600/чзу2	748	Размещение инженерных сооружений (размещение линейных объектов ООО «Газпром трансгаз Москва» - кабелей связи)
2034	50:21:0080306:3593	47616	Транспорт	50:21:0080306:3593/чзу4	180	Размещение инженерных сооружений (размещение линейных объектов ООО «Газпром трансгаз Москва» - кабелей связи)
2035	50:21:0080306:2599	-	Заготовка древесины; заготовка и сбор недревесных лесных ресурсов ⁵	50:21:0080306:2599/чзу2	142	Размещение инженерных сооружений (размещение линейных объектов ООО «Газпром трансгаз Москва» - кабелей связи)
2036	50:21:0080306:3593	47616	Транспорт	50:21:0080306:3593/чзу5	564	Размещение инженерных сооружений (размещение линейных объектов ООО «Газпром трансгаз Москва» - кабелей связи)
2037	50:21:0080306:3810	64460	Транспорт	50:21:0080306:3810/чзу2	833	Размещение инженерных сооружений (размещение линейных объектов ООО «Газпром трансгаз Москва» - кабелей связи)
2038	50:21:0080306:3593	47616	Транспорт	50:21:0080306:3593/чзуб	123	Размещение инженерных сооружений (размещение линейных объектов ООО «Газпром трансгаз Москва» - кабелей связи)

1	2	3	4	5	6	7
2039	50:21:0080306:3807	86949	Транспорт	50:21:0080306:3807/чзу2	1818	Размещение инженерных сооружений (размещение линейных объектов ООО «Газпром трансгаз Москва» - кабелей связи)
2040	50:21:0080306:3684	68196	Транспорт	50:21:0080306:3684/чзу2	1715	Размещение инженерных сооружений (размещение линейных объектов ООО «Газпром трансгаз Москва» - кабелей связи)
2041	50:21:0000000:43380	59144	Транспорт	50:21:0000000:43380/чзу2	183	Размещение инженерных сооружений (размещение линейных объектов ООО «Газпром трансгаз Москва» - кабелей связи)
2042	50:21:0080306:3618	1754	Транспорт	50:21:0080306:3618/чзу2	5	Размещение инженерных сооружений (размещение линейных объектов ООО «Газпром трансгаз Москва» - кабелей связи)
2043	50:21:0080201:59 (ЕЗП 50:21:0000000:7)	1	Для автодорог	50:21:0080201:59/чзу2	134	Размещение инженерных сооружений (размещение линейных объектов ООО «Газпром трансгаз Москва» - кабелей связи)
2044	50:21:0070106:4765	17234	Для сельскохозяйственного производства	50:21:0070106:4765/чзу2	33	Размещение инженерных сооружений (размещение линейных объектов ООО «Газпром трансгаз Москва» - кабелей связи)
2045	50:21:0070106:4763	2681	Транспорт	50:21:0070106:4763/чзу2	95	Размещение инженерных сооружений (размещение линейных объектов ООО «Газпром трансгаз Москва» - кабелей связи)

1	2	3	4	5	6	7
2046	50:21:0070106:4837	8653	Транспорт	50:21:0070106:4837/чзу1	39	Размещение инженерных сооружений (размещение линейных объектов ООО «Газпром трансгаз Москва» - кабелей связи)
2047	50:21:0080201:59 (ЕЗП 50:21:0000000:7)	1	Для автодорог	50:21:0080201:59/чзу3	38	Размещение инженерных сооружений (размещение линейных объектов ООО «Газпром трансгаз Москва» - кабелей связи)
2048	50:21:0060103:18679	31559	Заготовка древесины; заготовка и сбор недревесных лесных ресурсов ¹¹⁸	50:21:0060103:18679/чзу1	555	Размещение инженерных сооружений (размещение линейных объектов ООО «Газпром трансгаз Москва» - магистрального газопровода «Воскресенск - КРП 16»)
2049	50:21:0060103:16735	24	Трубопроводный транспорт	50:21:0060103:16735/чзу1	4	Размещение инженерных сооружений (размещение линейных объектов ООО «Газпром трансгаз Москва» - магистральных газопроводов «Воскресенск - КРП 11», «Воскресенск - КРП 16»)

¹¹⁸ Заготовка древесины; заготовка и сбор недревесных лесных ресурсов; заготовка пищевых лесных ресурсов и сбор лекарственных растений; осуществление научно-исследовательской деятельности, образовательной деятельности; осуществление рекреационной деятельности; выращивание плодовых, ягодных, декоративных растений, лекарственных растений; выращивание посадочного материала лесных растений (саженцев, сеянцев); строительство и эксплуатация водохранилищ и иных искусственных водных объектов, а также гидротехнических сооружений, морских портов, морских терминалов, речных портов, причалов; строительство, реконструкция, эксплуатация линейных объектов; осуществление религиозной деятельности; изыскательские работы.

1	2	3	4	5	6	7
2050	50:21:0000000:497	12456724	Не установлено	50:21:0000000:497/чзу7	71	Размещение инженерных сооружений (размещение линейных объектов ООО «Газпром трансгаз Москва» - магистрального газопровода «Воскресенск - КРП 16»)
2051	50:21:0000000:497	12456724	Не установлено	50:21:0000000:497/чзу8	6107	Размещение инженерных сооружений (размещение линейных объектов ООО «Газпром трансгаз Москва» - магистрального газопровода «Воскресенск - КРП 16»)
2052	50:21:0060103:10789	19140	Транспорт	50:21:0060103:10789/чзу1	2024	Размещение инженерных сооружений (размещение линейных объектов ООО «Газпром трансгаз Москва» - магистрального газопровода «Воскресенск - КРП 16»)
2053	50:21:0060103:10789	19140	Транспорт	50:21:0060103:10789/чзу2	106	Размещение инженерных сооружений (размещение линейных объектов ООО «Газпром трансгаз Москва» - магистрального газопровода «Воскресенск - КРП 16»)
2054	50:21:0060103:8349	4717	Транспорт	50:21:0060103:8349/чзу1	206	Размещение инженерных сооружений (размещение линейных объектов ООО «Газпром трансгаз Москва» - магистрального газопровода «Воскресенск - КРП 16»)

1	2	3	4	5	6	7
2055	50:21:0000000:497	12456724	Не установлено	50:21:0000000:497/чзу9	140	Размещение инженерных сооружений (размещение линейных объектов ООО «Газпром трансгаз Москва» - магистральных газопроводов «Воскресенск - КРП 11», «Воскресенск - КРП 16»)
2056	50:21:0060310:814	240932	Для сельскохозяйственного производства	50:21:0060310:814/чзу1	10986	Размещение инженерных сооружений (размещение линейных объектов ООО «Газпром трансгаз Москва» - магистрального газопровода «Воскресенск - КРП 16»)
2057	50:21:0060310:810	52843	Для сельскохозяйственного производства	50:21:0060310:810/чзу1	185	Размещение инженерных сооружений (размещение линейных объектов ООО «Газпром трансгаз Москва» - магистрального газопровода «Воскресенск - КРП 16»)
2058	50:21:0060310:810	52843	Для сельскохозяйственного производства	50:21:0060310:810/чзу2	1970	Размещение инженерных сооружений (размещение линейных объектов ООО «Газпром трансгаз Москва» - магистральных газопроводов «Воскресенск - КРП 11», «Воскресенск - КРП 16»)

1	2	3	4	5	6	7
2059	50:21:0060310	-	-	50:21:0060310:3У1/чзу1	1800	Размещение инженерных сооружений (размещение линейных объектов ООО «Газпром трансгаз Москва» - магистрального газопровода «Воскресенск - КРП 16»)
2060	50:21:0060310	-	-	50:21:0060310:3У1/чзу2	3146	Размещение инженерных сооружений (размещение линейных объектов ООО «Газпром трансгаз Москва» - магистрального газопровода «Воскресенск - КРП 16»)
2061	50:21:0060310:814	240932	Для сельскохозяйственного производства	50:21:0060310:814/чзу2	257	Размещение инженерных сооружений (размещение линейных объектов ООО «Газпром трансгаз Москва» - магистрального газопровода «Воскресенск - КРП 16»)
2062	50:21:0060310:810	52843	Для сельскохозяйственного производства	50:21:0060310:810/чзу3	152	Размещение инженерных сооружений (размещение линейных объектов ООО «Газпром трансгаз Москва» - магистральных газопроводов «Воскресенск - КРП 11», «Воскресенск - КРП 16»)
2063	50:21:0000000:497	12456724	Не установлено	50:21:0000000:497/чзу10	11	Размещение инженерных сооружений (размещение линейных объектов ООО «Газпром трансгаз Москва» - магистрального газопровода «Воскресенск - КРП 16»)

1	2	3	4	5	6	7
2064	50:21:0060103:18679	31559	Заготовка древесины; заготовка и сбор недревесных лесных ресурсов ⁸	50:21:0060103:18679/чзу2	104	Размещение инженерных сооружений (размещение линейных объектов ООО «Газпром трансгаз Москва» - магистрального газопровода «Воскресенск - КРП 11»)
2065	50:21:0000000:497	12456724	Не установлено	50:21:0000000:497/чзу11	64	Размещение инженерных сооружений (размещение линейных объектов ООО «Газпром трансгаз Москва» - магистрального газопровода «Воскресенск - КРП 11»)
2066	50:21:0000000:497	12456724	Не установлено	50:21:0000000:497/чзу12	6734	Размещение инженерных сооружений (размещение линейных объектов ООО «Газпром трансгаз Москва» - магистрального газопровода «Воскресенск - КРП 11»)
2067	50:21:0060103:10789	19140	Транспорт	50:21:0060103:10789/чзу3	2278	Размещение инженерных сооружений (размещение линейных объектов ООО «Газпром трансгаз Москва» - магистрального газопровода «Воскресенск - КРП 11»)
2068	50:21:0060103:10789	19140	Транспорт	50:21:0060103:10789/чзу4	29	Размещение инженерных сооружений (размещение линейных объектов ООО «Газпром трансгаз Москва» - магистрального газопровода «Воскресенск - КРП 11»)

1	2	3	4	5	6	7
2069	50:21:0060103:8349	4717	Транспорт	50:21:0060103:8349/чзу2	7	Размещение инженерных сооружений (размещение линейных объектов ООО «Газпром трансгаз Москва» - магистрального газопровода «Воскресенск - КРП 11»)
2070	50:21:0000000:497	12456724	Не установлено	50:21:0000000:497/чзу13	86	Размещение инженерных сооружений (размещение линейных объектов ООО «Газпром трансгаз Москва» - магистральных газопроводов «Воскресенск - КРП 11», «Воскресенск - КРП 16»)
2071	50:21:0000000:497	12456724	Не установлено	50:21:0000000:497/чзу14	376	Размещение инженерных сооружений (размещение линейных объектов ООО «Газпром трансгаз Москва» - магистрального газопровода «Воскресенск - КРП 11»)
2072	50:21:0060310:814	240932	Для сельскохозяйственного производства	50:21:0060310:814/чзу3	6414	Размещение инженерных сооружений (размещение линейных объектов ООО «Газпром трансгаз Москва» - магистрального газопровода «Воскресенск - КРП 11»)
2073	50:21:0060310:810	52843	Для сельскохозяйственного производства	50:21:0060310:810/чзу4	6475	Размещение инженерных сооружений (размещение линейных объектов ООО «Газпром трансгаз Москва» - магистрального газопровода «Воскресенск - КРП 11»)

1	2	3	4	5	6	7
2074	50:21:0060310:814	240932	Для сельскохозяйственного производства	50:21:0060310:814/чзу4	90	Размещение инженерных сооружений (размещение линейных объектов ООО «Газпром трансгаз Москва» - магистрального газопровода «Воскресенск - КРП 11»)
2075	50:21:0060310	-	-	50:21:0060310:3У1/чзу3	700	Размещение инженерных сооружений (размещение линейных объектов ООО «Газпром трансгаз Москва» - магистрального газопровода «Воскресенск - КРП 11»)
2076	50:21:0060310:1011	529	Трубопроводный транспорт	50:21:0060310:1011/чзу1	4	Размещение инженерных сооружений (размещение линейных объектов ООО «Газпром трансгаз Москва» - магистрального газопровода «Воскресенск - КРП 11»)
2077	50:21:0000000:497	12456724	Не установлено	50:21:0000000:497/чзу15	166	Размещение инженерных сооружений (размещение линейных объектов ООО «Газпром трансгаз Москва» - магистрального газопровода «Воскресенск - КРП 11»)
2078	50:21:0000000:497	12456724	Не установлено	50:21:0000000:497/чзу16	94	Размещение инженерных сооружений (размещение линейных объектов ООО «Газпром трансгаз Москва» - магистрального газопровода «Воскресенск - КРП 11»)

1	2	3	4	5	6	7
2079	50:21:0060310	-	-	50:21:0060310:ЗУ1/чзу4	3403	Размещение инженерных сооружений (размещение линейных объектов ООО «Газпром трансгаз Москва» - магистрального газопровода «Воскресенск - КРП 11»)
2080	50:21:0060103	-	-	50:21:0060103:ЗУ1/чзу1	2171	Размещение инженерных сооружений (размещение линейных объектов ООО «Газпром трансгаз Москва» - магистрального газопровода «Воскресенск - КРП 16»)
2081	50:21:0060103	-	-	50:21:0060103:ЗУ1/чзу2	1962	Размещение инженерных сооружений (размещение линейных объектов ООО «Газпром трансгаз Москва» - магистрального газопровода «Воскресенск - КРП 11»)

Примечание: категория и вид разрешенного использования кадастрового участка 50:21:0080201:59 указан в соответствии с данными о едином землепользовании с кадастровым номером 50:21:0000000:7.

»;

9) таблицу 8 «Каталог координат поворотных точек границ публичных сервитутов, подлежащих установлению» изложить в следующей редакции:

«Таблица 8

Каталог координат поворотных точек границ публичных сервитутов, подлежащих установлению
Система координат МСК-50

Номер точки	Координаты, м	
	X	Y
30		
211	454270	2216819,96
212	454270,5	2216820,85
213	454274,63	2216830,28
214	454277,79	2216840,07
215	454279,95	2216850,13
216	454281	2216861,97
217	454267,02	2216888
218	454261,2	2216898,36
219	454255,48	2216908,29
220	454239,23	2216935,24
221	454221,77	2216962,37
222	454204,14	2216988,09
223	454186,23	2217012,67
224	454172,23	2217030,95
225	454157,8	2217048,97
226	454143,61	2217065,94
227	454128,35	2217083,45
228	454043,96	2217171,64
229	454077,16	2217187,8
230	454147,1	2217118,62
231	454158,76	2217114,82
203	454166,9	2217112,79
202	454103,59	2217184,24
201	454030,44	2217256,3
200	454006,76	2217282,65
199	454001,73	2217288,24
198	453933,45	2217363,42
197	453862,17	2217448,13
196	453808,03	2217517,17
195	453776,28	2217562,3
232	453753,61	2217596,61
233	453726,01	2217634,4
234	453695,09	2217679,09
235	453670,01	2217719,25
236	453664,45	2217727,64
237	453646,67	2217716,58
238	453692,64	2217646,86
239	453739,39	2217579,57
240	453787,17	2217514,55
241	453837,6	2217449,58
242	453944,68	2217322,55
243	454005,55	2217256,15

Номер точки	Координаты, м	
	X	Y
244	453983,79	2217233,68
245	453881,13	2217342,1
246	453819,18	2217416,6
247	453815,42	2217421,29
248	453707,56	2217563,94
249	453617,67	2217696,99
250	453603,77	2217687,44
251	453624,77	2217654,39
252	453637,98	2217633,58
253	453670,78	2217581,93
254	453715,9	2217518,79
255	453749,36	2217476,41
256	453783,51	2217434,74
257	453813,9	2217394,57
258	453852,13	2217347,42
259	453907,25	2217281,62
260	453944,92	2217241,7
261	453947,29	2217239,33
262	453964,37	2217222,27
263	453987,25	2217199,21
264	454030,74	2217154,63
265	454066,78	2217116,29
266	454118,01	2217064,33
267	454151,04	2217024,18
268	454217,17	2216934,87
269	454259,83	2216856,39
211	454270	2216819,96
50		
373	454328,62	2216649,04
374	454324,43	2216661,67
375	454307,4	2216670,4
376	454301,32	2216674,27
377	454293,19	2216665,08
378	454302,43	2216657,15
373	454328,62	2216649,04
400		
3011	446698,79	2214272,3
3080	446684,28	2214270,23
3079	446684,46	2214268,79
3078	446682,39	2214267,46
3231	446685,49	2214249,25
3944	446686,21	2214248,31
3945	446689,05	2214234,09

Номер точки	Координаты, м	
	X	Y
3946	446692,61	2214207,57
3947	446697,6	2214185,36
3948	446696,61	2214184,99
3949	446698,85	2214173,93
3950	446699,57	2214168,75
3014	446714	2214181,78
3013	446712,15	2214195,53
3012	446701,28	2214255,77
3011	446698,79	2214272,3
401		
167	455091	2217097,25
3951	455103,34	2217103,19
3952	455087,14	2217403,15
3953	455079,95	2217551,26
169	455074,77	2217551,06
168	455088	2217176,25
167	455091	2217097,25
402		
3245	453713,51	2217150,36
3244	453718,2	2217157,57
3243	453712,5	2217162,45
3242	453707,58	2217156,79
3241	453675,8	2217184,02
3246	453674,78	2217182,12
3245	453713,51	2217150,36
403		
3954	454066,84	2216787,92
354	454102,49	2216828,41
3057	454053,08	2216870,73
347	454048,29	2216865,54
3955	453919,46	2216979,93
319	453716,33	2217152,56
318	453719,08	2217156,81
3289	453718,38	2217157,42
3288	453713,57	2217150,03
3287	453674,67	2217181,92
3956	453652,42	2217140,72
2184	453863,73	2216963,18
2183	453981,98	2216863,83
3954	454066,84	2216787,92
405		
3957	452678,38	2214550,62
3958	452684,82	2214555,38
3959	452819,09	2214588,24
3294	452814,94	2214604,4
3293	452585,51	2214545,35
3960	452585,95	2214531,46
3961	452606,31	2214536,47

Номер точки	Координаты, м	
	X	Y
3957	452678,38	2214550,62
406		
412	452661,07	2214537,83
3957	452678,38	2214550,62
3961	452606,31	2214536,47
3960	452585,95	2214531,46
413	452586,26	2214521,99
412	452661,07	2214537,83
407		
3296	452814,94	2214604,42
3962	452812,75	2214612,93
3963	452810,25	2214622,66
3277	452809,44	2214625,84
417	452544,12	2214557,46
3964	452567,74	2214557,84
3965	452585,41	2214547,92
3297	452585,5	2214545,36
3296	452814,94	2214604,42
408		
3279	452809,43	2214625,88
3966	452804,28	2214645,96
3967	452786,05	2214640,8
3968	452709,81	2214615,73
3969	452652,37	2214598,68
414	452574,33	2214577,69
418	452576,25	2214565,75
3279	452809,43	2214625,88
409		
3966	452804,28	2214645,96
3970	452802,25	2214653,86
3971	452776,56	2214647,02
3972	452738,96	2214635,17
3973	452685	2214618,45
3974	452651,92	2214609,52
2733	452572,61	2214588,33
414	452574,33	2214577,69
3969	452652,37	2214598,68
3968	452709,81	2214615,73
3967	452786,05	2214640,8
3966	452804,28	2214645,96
410		
2414	444634,84	2212773,04
4056	444638,66	2212774,96
4057	444650	2212780,67
4058	444648,83	2212763,63
4059	444652,96	2212763,38
2433	444656,81	2212774,62
4060	444671,49	2212984,59

Номер точки	Координаты, м	
	X	Y
4061	444668,87	2212985,33
4062	444655,95	2212988,82
3025	444648,61	2212990,36
3024	444644,55	2212932,68
3023	444644,54	2212932,55
2414	444634,84	2212773,04
412		
2181	454113,13	2216746,5
3976	454119,7	2216751,91
3975	454135,6	2216732,62
2178	454131,98	2216729,63
2177	454150,74	2216712,85
3984	454224,49	2216646,87
4063	454196,3	2216689,69
4064	454152,55	2216750,82
4065	454156,66	2216755,92
4066	454223,04	2216702,4
4067	454246,88	2216681,2
4068	454262,92	2216668,64
4069	454274,1	2216661,3
4070	454289,3	2216653,02
4071	454302,18	2216646,21
4072	454309,77	2216642,34
4073	454337,95	2216636,96
4074	454344,95	2216635,1
4075	454351,99	2216633,18
4076	454354,32	2216632,53
4077	454364,33	2216629,57
4078	454374,33	2216626,26
4079	454384,26	2216622,48
2885	454386,96	2216621,28
2884	454356,37	2216648,01
4080	454350,52	2216650,17
4081	454343,15	2216652,96
4082	454336,09	2216655,76
374	454324,43	2216661,67
373	454328,62	2216649,04
378	454302,43	2216657,15
354	454102,49	2216828,41
3954	454066,84	2216787,92
2181	454113,13	2216746,5
411		
3111	445165,48	2212632,01
3103	445179,53	2212648,94
3117	445134	2212687,06
3116	445015,86	2212786,78
3115	444948,93	2212842,89
3114	444940,96	2212820,86

Номер точки	Координаты, м	
	X	Y
3113	445001,71	2212769,93
3112	445119,86	2212670,2
3111	445165,48	2212632,01
413		
2181	454113,13	2216746,5
2178	454131,98	2216729,63
3975	454135,6	2216732,62
3976	454119,7	2216751,91
2181	454113,13	2216746,5
414		
3951	455103,34	2217103,19
3977	455104,38	2217103,5
3978	455118,14	2217106,27
1262	455111	2217289,28
1269	455104,61	2217453,32
3979	455101,72	2217527,38
3980	455100,8	2217550,89
3981	455100,75	2217552,08
3953	455079,95	2217551,26
3952	455087,14	2217403,15
3951	455103,34	2217103,19
415		
3982	454223,07	2216617,84
3983	454241,37	2216631,77
3984	454224,49	2216646,87
2177	454150,74	2216712,85
2176	454184,87	2216668,02
3982	454223,07	2216617,84
416		
1141	445248,61	2206915,88
1202	445080,96	2207043,99
1201	444640,66	2207369,57
1200	444406,22	2207515,73
1199	444284,35	2207592,94
3216	444275,7	2207605,85
3285	444205,63	2207640,88
805	444170,95	2207677,35
2996	444130,53	2207700,15
2997	444052,5	2207744,17
3985	444034,34	2207754,09
840	443976,56	2207781,67
839	443872,15	2207831,51
3986	443870,8	2207830,23
3987	443842,72	2207833,23
3988	443820,17	2207834,69
3989	443806,2	2207836,28
3990	443792,45	2207839,21
3991	443779,05	2207843,47

Номер точки	Координаты, м	
	X	Y
3992	443766,12	2207848,99
3993	443676,12	2207892,78
3994	443603,35	2207925,63
3995	443598,29	2207916,73
3996	443714,7	2207860,11
3997	443776,8	2207829,9
3998	443815,67	2207815,16
3999	443973,45	2207738,41
4000	444120,38	2207666,46
4001	444220,1	2207613,51
4002	444368,92	2207529,29
4003	444519,05	2207436,21
4004	444507,27	2207411,11
4005	444449,38	2207446,97
4006	444428,27	2207464,85
4007	444330,25	2207523,25
4008	444254,53	2207566,36
4009	444176,94	2207608,78
4010	444170,35	2207595,9
3100	444165,79	2207587,37
3099	444168,31	2207586,3
3098	444467,91	2207426,41
4011	444468,79	2207425,94
3097	444469,29	2207425,58
3096	444837,58	2207161,88
4012	444837,46	2207169,71
4013	444836,82	2207172,75
4014	444834,03	2207184,44
4015	444815,4	2207202,96
4016	444763,14	2207241,43
4017	444713,41	2207277,08
4018	444651,46	2207320,24
4019	444585,87	2207364,48
4020	444560,16	2207381,41
4021	444570,25	2207403,69
4022	444647,34	2207351,97
4023	444695,15	2207318,9
4024	444792,96	2207249,07
4025	444812,92	2207229,72
4026	444891,7	2207170,47
4027	444966,16	2207114,16
4028	445121,43	2206996,72
4029	445241,62	2206906,55
1141	445248,61	2206915,88
417		
4030	448359,8	2215206,28
3207	448358,99	2215224,09
4031	448365,26	2215272,67

Номер точки	Координаты, м	
	X	Y
4032	448363,31	2215294,35
4033	448360,33	2215314,56
4034	448358,06	2215326,83
4035	448351,98	2215350
4036	448345,69	2215368,22
4037	448337,7	2215385,22
3009	448328,05	2215401,95
3010	448303,47	2215423,82
4038	448264,05	2215467,18
1561	448225,7	2215490,79
4039	448222,34	2215485,38
4040	448211,77	2215468,35
2770	448211,29	2215467,55
2769	448223,48	2215460,37
2768	448259,03	2215435
2767	448296,66	2215400,5
2766	448318,43	2215344,2
2765	448328,47	2215300,5
2764	448369,68	2214407,7
4041	448369,91	2214407,7
467	448386,93	2214408,26
472	448386,77	2214412,26
479	448386,55	2214416,82
478	448371,13	2214958,14
4042	448360,06	2215200,69
4030	448359,8	2215206,28
418		
1230	454180,12	2216628,42
1229	454184,76	2216623,11
1228	454197,61	2216606,59
1227	454202,38	2216602,09
3982	454223,07	2216617,84
2176	454184,87	2216668,02
2188	454162,36	2216648,43
1230	454180,12	2216628,42
419		
553	443897,59	2204972,03
2396	443928,38	2204987,41
2398	443926,39	2204997,98
600	443913,81	2205048,34
526	443912,01	2205056,14
525	443908,21	2205071,1
784	443889,95	2205142,26
4043	443889,94	2205142,29
4044	443885,53	2205152,16
4045	443869,57	2205207,25
605	443845,3	2205201,93
604	443851,05	2205178,84

Номер точки	Координаты, м	
	X	Y
603	443840,36	2205175,64
3004	443841,92	2205169,62
3003	443842,16	2205168,65
4046	443881,55	2205057
553	443897,59	2204972,03
420		
2396	443928,38	2204987,41
553	443897,59	2204972,03
3006	443889	2204970,65
3005	443889,12	2204970,17
2407	443930,62	2204975,51
2396	443928,38	2204987,41
421		
750	443459,02	2204856,04
754	443458,28	2204889,74
4047	443679,96	2204896,66
4048	443680,18	2204948,09
639	443527,92	2204947,17
642	443527,95	2204945,23
641	443502,95	2204944,95
640	443502,92	2204947,02
4049	443489,64	2204946,94
4050	443373,58	2204919,83
4051	443340,75	2204883,86
4052	443201,94	2204845,54
3081	443041,21	2204781,38
4053	443065,69	2204717,05
4054	443299,28	2204806,8
750	443459,02	2204856,04
422		
3300	445171,82	2205226,98
4055	445155,6	2205288,53
3051	445155,43	2205288,49
3050	445154,58	2205269,03
3049	445077,11	2205253,2
3048	445052,31	2205257,22
3047	445035,01	2205254,85
2407	443930,62	2204975,51
552	443873,6	2204968,17
550	443786,28	2204954,12
653	443785,4	2204948,73
4048	443680,18	2204948,09
4047	443679,96	2204896,66
2261	443707,82	2204897,52
2260	443893,71	2204906,22
2303	443953,55	2204908,04
758	444459,84	2205040,6
757	444460,57	2205040,79

Номер точки	Координаты, м	
	X	Y
2336	444460,58	2205040,79
507	444994,21	2205180,49
506	445103,09	2205208,99
3300	445171,82	2205226,98
423		
3730	451900,25	2214101,62
3733	451901,16	2214109,2
3732	451891,28	2214110,4
3731	451898,1	2214101,88
3730	451900,25	2214101,62
428		
4083	446848,32	2213058,12
57	446843,55	2213057,09
56	446844,81	2213041,66
55	446846,14	2213025,38
4084	446844,35	2213024,95
4085	446845,66	2213018,88
4086	446852,15	2213020,3
4087	446845,62	2213051,67
4088	446847,86	2213052,15
4083	446848,32	2213058,12
429		
4089	447451,5	2214601,58
4090	447457,5	2214603,47
4091	447450,02	2214614,23
4092	447445,09	2214610,8
4089	447451,5	2214601,58
430		
57	446843,55	2213057,09
4083	446848,32	2213058,12
4093	446848,41	2213059,3
4094	446844,58	2213079,66
118	446843,84	2213063,54
57	446843,55	2213057,09
432		
4095	446749,12	2213697
4096	446750,44	2213697,16
4097	446748,58	2213711,84
4098	446743,59	2213709,64
4095	446749,12	2213697
437		
4099	447466,05	2214580,66
4100	447471,31	2214583,6
4090	447457,5	2214603,47
4089	447451,5	2214601,58
4099	447466,05	2214580,66
438		
4101	447645,06	2214702,95

Номер точки	Координаты, м	
	X	Y
4102	447651,08	2214744,51
4103	447645,14	2214745,37
4104	447638,28	2214697,98
4101	447645,06	2214702,95
439		
4105	447849,97	2214721,94
4106	447854,84	2214695,59
4107	447864,67	2214697,41
4108	447859,05	2214727,72
4105	447849,97	2214721,94
440		
4109	447854,76	2214855,64
4110	447884,14	2214873,84
4111	447878,88	2214882,34
4112	447789,89	2214827,22
4113	447792,4	2214822,92
2803	447844,95	2214858,8
4109	447854,76	2214855,64
441		
4114	448088,63	2214836,09
4115	448105,81	2214825,91
4116	448115,41	2214829,12
4117	448120,72	2214828,28
2840	448122,25	2214838,08
2839	448104,9	2214834,79
4114	448088,63	2214836,09
442		
4118	448278,52	2215390,33
1238	448276,1	2215393,76
4119	448270,97	2215390,2
4120	448272,82	2215388,74
4118	448278,52	2215390,33
443		
4121	448239,85	2215436,43
2772	448235,86	2215441,01
4122	448235,09	2215441,53
4123	448229,78	2215423,16
4124	448259,56	2215399,33
4125	448264,71	2215402,9
4126	448236,65	2215425,35
4121	448239,85	2215436,43
444		
4127	446807,98	2213118,04
106	446811,9	2213118,94
4128	446810,56	2213131,84
4129	446808,89	2213119,93
4127	446807,98	2213118,04
448		

Номер точки	Координаты, м	
	X	Y
4130	447252,6	2214423,36
4131	447242,56	2214434,11
4132	447246,05	2214442,34
4133	447297,85	2214490,11
4134	447311,12	2214492,29
4135	447307,88	2214512,03
4136	447288,69	2214508,87
4137	447229,31	2214454,11
4138	447219,09	2214429,95
4139	447238,21	2214409,46
4130	447252,6	2214423,36
449		
4140	447301,24	2214341,78
4141	447334,96	2214347,31
4142	447331,72	2214367,05
4143	447327,46	2214366,35
130	447319,69	2214359,38
4140	447301,24	2214341,78
451		
4144	446810,86	2213113,87
106	446811,9	2213118,94
4127	446807,98	2213118,04
4145	446806,93	2213115,84
4144	446810,86	2213113,87
452		
3762	446807,53	2213081,57
3761	446810,35	2213082,11
108	446809,89	2213083,9
4146	446807,89	2213096
4147	446805,76	2213089,28
3762	446807,53	2213081,57
455		
4148	446883,61	2213173,43
4149	446880,09	2213169,97
4150	446884,76	2213133,8
4151	446894,68	2213135,08
4152	446891,64	2213158,59
4148	446883,61	2213173,43
457		
4153	446972,34	2213380,48
1582	446981,99	2213362,65
4154	447012,14	2213311,91
4155	447013,08	2213312,49
4156	446997,07	2213359,49
4157	446999,7	2213371,12
4158	446988,25	2213374,33
4159	446989,28	2213377,02
4160	446974,34	2213382,75

Номер точки	Координаты, м	
	X	Y
4153	446972,34	2213380,48
458		
4094	446844,58	2213079,66
4093	446848,41	2213059,3
4161	446853,86	2213128,98
1572	446851,92	2213124,27
1571	446847,77	2213109,96
1570	446845,39	2213097,74
4094	446844,58	2213079,66
461		
4162	448016,56	2214967,55
4163	448012,94	2214963,41
4164	448009,8	2214962,63
4165	448010,51	2214959,72
4166	448003,93	2214951,65
4167	448021,23	2214963,47
4162	448016,56	2214967,55
462		
1262	455111	2217289,28
4168	455111,53	2217275,71
4169	455128,43	2217281,18
4170	455136,56	2217287,09
4171	455138,23	2217284,94
4172	455152,73	2217296,25
4173	455178,63	2217282,91
4174	455189,58	2217282,76
4175	455189,72	2217292,76
4176	455181,12	2217292,88
4177	455162,66	2217302,38
4178	455161,85	2217305,32
1263	455119,5	2217291,39
1262	455111	2217289,28
463		
4179	455128,42	2217486,12
4180	455127,03	2217471,03
4181	455139,87	2217462,36
4182	455135,88	2217404,45
4183	455143,05	2217393,25
4184	455147,57	2217465,14
4185	455143,31	2217475,48
4186	455139,84	2217473,9
4179	455128,42	2217486,12
464		
4187	455116,41	2217490,38
4188	455114,73	2217505,51
4189	455102,36	2217511,04
4190	455103,2	2217489,65
4191	455113,06	2217480,48

Номер точки	Координаты, м	
	X	Y
4192	455123,25	2217473,6
4193	455124,03	2217482,11
4194	455119,47	2217485,2
4195	455122,48	2217487,38
4196	455118,96	2217492,23
4187	455116,41	2217490,38
465		
4197	453923,82	2217297,02
4198	453947,86	2217319,08
242	453944,68	2217322,55
4199	453943,84	2217323,54
4200	453919,7	2217301,37
4197	453923,82	2217297,02
466		
4201	454185,87	2217091,39
4202	454193,33	2217082,96
4203	454226,58	2217042,49
4204	454262,16	2216991,92
4205	454293,75	2216944,94
4206	454322,04	2216898,95
4207	454349,13	2216852,66
4208	454363,18	2216828,81
4209	454358,89	2216843,25
4210	454296,77	2216958,92
4211	454188,58	2217093,58
4201	454185,87	2217091,39
467		
4212	454363,7	2216771,22
4213	454373,46	2216775,25
4214	454378,49	2216777,32
4208	454363,18	2216828,81
4207	454349,13	2216852,66
4206	454322,04	2216898,95
4205	454293,75	2216944,94
4204	454262,16	2216991,92
4203	454226,58	2217042,49
4202	454193,33	2217082,96
4201	454185,87	2217091,39
4215	454147,93	2217060,78
4216	454156,89	2217050,06
4217	454186,45	2217073,87
4218	454285,05	2216951,15
4219	454345,88	2216837,89
4220	454365,2	2216772,88
4212	454363,7	2216771,22
468		
4214	454378,49	2216777,32
4221	454373,45	2216775,24

Номер точки	Координаты, м	
	X	Y
4222	454362,92	2216760,01
4223	454368,15	2216755,27
4224	454380,87	2216769,32
4214	454378,49	2216777,32
469		
4222	454362,92	2216760,01
4221	454373,45	2216775,24
4212	454363,7	2216771,22
4225	454357,77	2216764,67
4222	454362,92	2216760,01
470		
3249	453677,82	2217193,13
3248	453679,99	2217191,36
4226	453680,87	2217192,55
4227	453678,82	2217194,19
3249	453677,82	2217193,13
471		
4228	453674,77	2217182,12
3241	453675,8	2217184,02
3250	453672,13	2217187,15
4229	453671,13	2217186,1
4230	453674,34	2217183,05
4231	453674,07	2217182,69
4228	453674,77	2217182,12
479		
321	453804,87	2217127,24
3064	453808,28	2217132,61
4232	453783,8	2217153,19
4233	453787,58	2217159,65
4234	453750,74	2217190,78
4235	453742,36	2217178,01
4236	453760,74	2217162,34
324	453762,59	2217162,05
323	453775,88	2217157,66
322	453792,63	2217143,34
321	453804,87	2217127,24
480		
4237	453972,87	2217052,64
4238	453971,78	2217045,28
4239	453990,48	2217026,84
4240	453999,75	2217031,25
4241	454002,36	2217029,13
4242	454006,15	2217033,79
4243	454000,6	2217038,3
4244	453991,7	2217034,06
4237	453972,87	2217052,64
481		
4245	453992,29	2216976,48

Номер точки	Координаты, м	
	X	Y
4246	453989,46	2216981,11
4247	453993,31	2216980,63
4248	453994,87	2216979,14
4249	454001	2216985,45
4250	453997,3	2216989
4251	453983,58	2216990,72
4252	453982,75	2216992,08
4253	453986,79	2216995,97
4254	453974,32	2217042,12
4255	453971,31	2217042,06
339	453970,84	2217038,89
338	453971,61	2217020,51
337	453977,28	2216996,19
3768	453983,44	2216981,58
3767	453990,96	2216975,1
4245	453992,29	2216976,48
482		
3766	453995,57	2216971,12
4245	453992,29	2216976,48
3767	453990,96	2216975,1
3766	453995,57	2216971,12
484		
4256	454028,49	2216946,96
4257	454034,69	2216953,2
4249	454001	2216985,45
4248	453994,87	2216979,14
4256	454028,49	2216946,96
485		
4258	454053,06	2216923,44
4259	454059,17	2216929,76
4257	454034,69	2216953,2
4256	454028,49	2216946,96
4258	454053,06	2216923,44
486		
4260	454109,93	2216869
4261	454116,01	2216875,35
4259	454059,17	2216929,76
4258	454053,06	2216923,44
3770	454072,84	2216904,5
3772	454095,57	2216884,9
3771	454094,53	2216883,74
4260	454109,93	2216869
487		
4262	454126,53	2216837,35
4263	454140,39	2216852,01
4261	454116,01	2216875,35
4260	454109,93	2216869
4264	454122,29	2216857,16

Номер точки	Координаты, м	
	X	Y
4265	454111,49	2216845,72
4266	454123,25	2216834,86
4267	454125,93	2216837,7
4262	454126,53	2216837,35
488		
4268	454173,22	2216804,8
4269	454187,45	2216819,94
4270	454146,57	2216844,09
4271	454145,75	2216846,88
4263	454140,39	2216852,01
4262	454126,53	2216837,35
4272	454142,08	2216828,16
4273	454142,86	2216825,5
4274	454168,81	2216805,44
4268	454173,22	2216804,8
489		
4269	454187,45	2216819,94
4268	454173,22	2216804,8
369	454186,09	2216802,92
368	454205,54	2216807,08
4275	454210,92	2216810,5
4276	454217,4	2216821,45
4277	454214,64	2216826,42
4278	454209,37	2216823,56
4279	454210,49	2216821,55
4280	454203,81	2216810,28
4269	454187,45	2216819,94
490		
4281	454232,51	2216779,76
4282	454232,92	2216779,34
4283	454239,49	2216779,79
4284	454241,95	2216777,54
4285	454246	2216781,96
4286	454241,66	2216785,94
4287	454241,53	2216785,94
361	454235,27	2216781,36
4281	454232,51	2216779,76
491		
4288	454207,11	2216755,55
4289	454213,98	2216765,67
4290	454212,79	2216770,5
358	454205,76	2216768,23
357	454195,18	2216766,02
4288	454207,11	2216755,55
492		
4291	454239,51	2216633,44
4292	454200	2216691,54
4293	454195,99	2216690,13

Номер точки	Координаты, м	
	X	Y
4063	454196,3	2216689,69
3984	454224,49	2216646,87
4291	454239,51	2216633,44
493		
4294	454236,13	2216627,78
4295	454281,53	2216563,28
4296	454286,44	2216566,73
4297	454240,93	2216631,43
4294	454236,13	2216627,78
494		
4298	453874,74	2216915,7
4299	453870,34	2216919,75
4300	453867,12	2216916,44
4301	453871,43	2216912,27
4298	453874,74	2216915,7
496		
4302	452820,49	2214583,04
4303	452721,14	2214559,01
3957	452678,38	2214550,62
4304	452669,72	2214544,22
4305	452821,57	2214579,07
4302	452820,49	2214583,04
497		
3957	452678,38	2214550,62
4303	452721,14	2214559,01
4302	452820,49	2214583,04
3959	452819,09	2214588,24
3958	452684,82	2214555,38
3957	452678,38	2214550,62
498		
4306	452003,09	2214427,86
4307	452082,3	2214447,46
4308	452235,97	2214488,17
4309	452335,49	2214511,93
1394	452335,21	2214513,28
4310	452334,18	2214517,8
4311	452234,51	2214493,99
4312	452080,77	2214453,26
4313	452001,58	2214432,61
1381	452002,69	2214429,1
4306	452003,09	2214427,86
499		
430	452343,2	2214474,92
4314	452341,97	2214480,8
4315	452321,99	2214475,8
4316	452196,47	2214444,94
4317	451987,63	2214390,37
4318	451870,04	2214358,12

Номер точки	Координаты, м	
	X	Y
4319	451871,58	2214352,34
4320	451989,18	2214384,57
4321	452197,95	2214439,13
4322	452323,44	2214469,98
430	452343,2	2214474,92
500		
1378	451956,89	2214416,72
1380	451983,63	2214423,04
1379	451982,53	2214426,51
1378	451956,89	2214416,72
501		
4323	451858,19	2214346,15
458	451850,34	2214344,28
457	451848,9	2214338,24
456	451843,38	2214317,93
4324	451840,41	2214307,61
4325	451848,65	2214305,26
4323	451858,19	2214346,15
502		
4326	448603,73	2215239,44
4327	448603,62	2215240,15
4328	448597,3	2215239,52
4329	448597,49	2215237,68
4326	448603,73	2215239,44
503		
4330	448620,07	2215136,57
4331	448621,48	2215130,71
4332	448674,73	2215141,23
4333	448676,01	2215138,3
4334	448681,53	2215140,65
4335	448680,76	2215142,42
4336	448709,57	2215148,12
4337	448712,88	2215147,84
4338	448718,59	2215146,45
4339	448718,95	2215151,54
4340	448722,41	2215152,05
4341	448721,17	2215158,69
1908	448673,05	2215149,58
1907	448624,45	2215137,86
4330	448620,07	2215136,57
504		
4342	448434,04	2215075,92
4343	448437,31	2215068,16
4344	448456,38	2215053,4
4345	448472,44	2215030,11
4346	448477,56	2215027,55
4347	448480,47	2215033,36
4348	448476,84	2215035,18

Номер точки	Координаты, м	
	X	Y
4349	448461,16	2215057,93
4350	448450,3	2215066,33
4351	448460,43	2215066,85
4352	448466,81	2215069,85
4353	448469,9	2215068,5
4354	448471,86	2215070,15
4355	448474,01	2215069,97
4356	448474,28	2215073,36
4357	448505,04	2215087,83
4358	448501,96	2215096,15
1904	448483,23	2215088,52
1903	448451,7	2215085,05
4342	448434,04	2215075,92
505		
4359	448161,1	2215527,5
4360	448155,79	2215530,3
4361	448152,95	2215525,08
4362	448143,52	2215507,67
4363	448183,05	2215487,61
4364	448185,24	2215485,16
4365	448188,33	2215481,7
4366	448191,72	2215479,08
2770	448211,29	2215467,55
4040	448211,77	2215468,35
4367	448212,94	2215470,24
4368	448192,44	2215486,11
4369	448186,77	2215492,45
4370	448151,73	2215510,23
4371	448158,26	2215522,28
4359	448161,1	2215527,5
506		
4372	448209,78	2215465,12
2770	448211,29	2215467,55
4366	448191,72	2215479,08
4373	448191,73	2215479,07
4372	448209,78	2215465,12
509		
4374	451261,29	2214369,95
4375	451267,25	2214369,15
4376	451267,44	2214370,15
4377	451266,03	2214378,6
4378	451260,11	2214377,61
4379	451261,34	2214370,2
4374	451261,29	2214369,95
511		
4387	444442,01	2203437,17
4388	444440,15	2203436,92
4389	444434,14	2203397,09

Номер точки	Координаты, м	
	X	Y
4390	444436,12	2203395,55
4387	444442,01	2203437,17
512		
4582	444475,08	2203286,47
4583	444488,93	2203291,38
3833	444487,98	2203294,04
3832	444478,79	2203291,13
3831	444473,89	2203289,21
4582	444475,08	2203286,47
516		
3806	444472,23	2202911,08
3805	444471,87	2202925,54
4401	444467,8	2202935,99
4402	444464,74	2202934,78
3806	444472,23	2202911,08
517		
4403	444366,29	2203463,43
4404	444377,46	2203468,26
4405	444366,24	2203488
4406	444364,62	2203500,43
4407	444358,61	2203514,68
4408	444357,11	2203517,23
4409	444351,74	2203548,12
4410	444345,83	2203547,1
4411	444350,4	2203520,79
4412	444345,25	2203517,79
3827	444344,76	2203517,69
3826	444358,37	2203477,26
4403	444366,29	2203463,43
519		
4416	444422,91	2203365,08
4417	444433,59	2203366,96
4418	444423,85	2203384,51
4419	444421,84	2203388,19
3819	444414,56	2203386,78
3818	444417,43	2203372,87
4416	444422,91	2203365,08
520		
4420	445009,52	2205267,54
4421	445008,65	2205272,31
4422	445002,61	2205272
4423	445003,6	2205266,66
4420	445009,52	2205267,54
521		
3898	444268,77	2203450,09
3897	444267,74	2203452,24
3896	444263,47	2203451,96
4585	444265,45	2203448,14

Номер точки	Координаты, м	
	X	Y
3898	444268,77	2203450,09
522		
4424	444527,34	2202959,54
4425	444527,34	2202959,5
4426	444528,65	2202950,94
4427	444529,96	2202945,52
4428	444534,73	2202947,41
4429	444529,58	2202960,43
4424	444527,34	2202959,54
524		
4436	444457,57	2203307,45
4437	444459,18	2203316,09
4438	444455,32	2203327,79
4439	444440,44	2203354,61
4440	444445,07	2203358,86
4441	444443,01	2203365,1
4442	444437,45	2203360
4417	444433,59	2203366,96
4416	444422,91	2203365,08
559	444444,64	2203334,2
558	444455,29	2203312,7
4436	444457,57	2203307,45
525		
4443	443889,22	2205145,08
4444	443888,24	2205146,1
4043	443889,94	2205142,29
4443	443889,22	2205145,08
526		
4445	444389,09	2203447,8
4404	444377,46	2203468,26
4403	444366,29	2203463,43
3825	444372,17	2203453,15
3824	444377,01	2203448,13
4445	444389,09	2203447,8
528		
527	444465,25	2203289,74
3834	444487,1	2203296,53
3891	444486,1	2203299,35
3890	444466,63	2203293,29
3889	444464,18	2203294,63
3888	444463,58	2203296,81
3887	444462,43	2203296,26
527	444465,25	2203289,74
529		
4390	444436,12	2203395,55
4450	444440,42	2203396,07
4451	444440,17	2203396,89
4452	444446,07	2203435,98

Номер точки	Координаты, м	
	X	Y
4453	444443,86	2203436,04
4454	444443,9	2203437,44
4387	444442,01	2203437,17
4390	444436,12	2203395,55
530		
3040	445152,52	2205300,2
4455	445158,66	2205301,82
4456	445162,01	2205305,56
4457	445157,78	2205309,83
4458	445151,76	2205303,1
3040	445152,52	2205300,2
531		
3820	444408,97	2203385,71
4419	444421,84	2203388,19
4459	444404,3	2203420,36
4460	444402,31	2203421,91
3823	444388,12	2203436,61
3822	444392,31	2203417,46
3820	444408,97	2203385,71
532		
3813	445062,14	2205276,69
4461	445084,39	2205281,82
4462	445082,29	2205285,58
4463	445074,77	2205283,82
4464	445075,17	2205282,21
4465	445064,8	2205279,82
3814	445061,54	2205278,84
3813	445062,14	2205276,69
533		
4466	444103,58	2203923,36
4467	444102,03	2203930,02
4468	444090,64	2203933,26
4469	444089,01	2203927,49
4466	444103,58	2203923,36
534		
3895	444263,46	2203451,99
3894	444267,73	2203452,26
3893	444250,66	2203500,33
721	444227,91	2203540,61
720	444204,72	2203586,92
719	444183,87	2203634,32
4470	444180,98	2203615,99
4471	444241,75	2203493,84
3895	444263,46	2203451,99
535		
4472	444938,75	2205146,55
4473	444949,96	2205135,91
4474	444968,57	2205139,8

Номер точки	Координаты, м	
	X	Y
4475	444967,35	2205145,67
4476	444951,81	2205142,43
4477	444943,86	2205149,99
4478	444944,36	2205147,86
4472	444938,75	2205146,55
536		
4459	444404,3	2203420,36
4479	444395,11	2203437,22
4445	444389,09	2203447,8
3824	444377,01	2203448,13
4460	444402,31	2203421,91
4459	444404,3	2203420,36
537		
4582	444475,08	2203286,47
3831	444473,89	2203289,21
3830	444468,05	2203286,93
3829	444462,98	2203284,16
4584	444463,63	2203282,4
4582	444475,08	2203286,47
538		
3851	444232,82	2203799,41
3850	444234,03	2203793,49
4480	444236,7	2203794,41
4481	444234,73	2203800,08
3851	444232,82	2203799,41
539		
4440	444445,07	2203358,86
4482	444447,49	2203361,08
4390	444436,12	2203395,55
4389	444434,14	2203397,09
4483	444434,03	2203396,41
4484	444443,7	2203365,74
4441	444443,01	2203365,1
4440	444445,07	2203358,86
540		
3885	444462,22	2203296,73
3884	444463,44	2203297,3
3883	444460,64	2203307,38
3882	444462,13	2203315,51
4438	444455,32	2203327,79
4437	444459,18	2203316,09
4436	444457,57	2203307,45
3885	444462,22	2203296,73
542		
4489	445172,25	2205225,35
4490	445173,78	2205219,53
4491	445183,13	2205221,91
4492	445181,66	2205227,73

Номер точки	Координаты, м	
	X	Y
4489	445172,25	2205225,35
543		
4493	444232,82	2205164,05
4494	444233,59	2205170,94
4495	444183,41	2205149,07
4496	444161,96	2205160,53
4497	444157,98	2205159,13
4498	444156,62	2205156,58
4499	444183,14	2205142,41
4493	444232,82	2205164,05
544		
4455	445158,66	2205301,82
3040	445152,52	2205300,2
4500	445153,59	2205296,15
4455	445158,66	2205301,82
547		
4504	443802,52	2204342,78
4505	443803,84	2204348,7
4506	443783,04	2204351,11
4507	443782,35	2204345,15
4504	443802,52	2204342,78
548		
4482	444447,49	2203361,08
4508	444450,57	2203363,9
4450	444440,42	2203396,07
4390	444436,12	2203395,55
4482	444447,49	2203361,08
549		
3886	444484,42	2203304,07
4509	444481,82	2203311,42
4510	444467,09	2203306,58
3881	444463,11	2203313,75
3880	444467,92	2203299,17
3886	444484,42	2203304,07
551		
3816	445035,76	2205272,53
3815	445037,13	2205273,15
3814	445061,54	2205278,84
4465	445064,8	2205279,82
4513	445037,03	2205273,42
3816	445035,76	2205272,53
556		
3836	445453,54	2208602,67
3835	445459,16	2208605,77
4526	445461,28	2208612,12
4527	445448,2	2208604,45
3836	445453,54	2208602,67
557		

Номер точки	Координаты, м	
	X	Y
899	444207,87	2212557,77
4528	444213,82	2212546,59
4529	444231,48	2212555,99
900	444225,62	2212566,99
899	444207,87	2212557,77
558		
4530	444640,92	2212987,22
811	444641,21	2212991,9
3031	444635,25	2212993,15
3841	444632,41	2212988,78
4530	444640,92	2212987,22
559		
2024	443759,48	2212199,73
4531	443769,42	2212193,59
4532	443779,93	2212210,6
2025	443770,66	2212216,33
2024	443759,48	2212199,73
560		
4533	445556,37	2213080,7
871	445541,01	2213082,69
4534	445539,78	2213082,54
4535	445539,05	2213073,13
4536	445526,76	2213073,7
4537	445510,15	2213051,13
4538	445509,54	2213046,43
4539	445510,88	2213045,44
4540	445528,71	2213069,6
4541	445538,72	2213069,14
4542	445535,43	2213028,34
4543	445540,57	2213027,32
4544	445552,62	2213064,27
4545	445555,21	2213064,08
4533	445556,37	2213080,7
561		
4546	445524,07	2213151,32
4547	445536,9	2213151,04
4548	445529,54	2213154,61
4549	445528,02	2213162,44
4550	445522,71	2213164,53
4551	445520,54	2213159
4552	445522,74	2213158,14
4546	445524,07	2213151,32
562		
4553	444842,65	2208101,59
4554	444831,86	2208070,85
4555	444840,42	2208046,4
4556	444849,36	2208040,51
4557	444852,63	2208045,55

Номер точки	Координаты, м	
	X	Y
4558	444845,41	2208050,3
4559	444838,22	2208070,85
4560	444848,31	2208099,6
4553	444842,65	2208101,59
563		
4561	445305,96	2208651,61
4562	445313,67	2208652,19
4563	445381,66	2208659,61
4564	445267,97	2208697,5
1706	445267,46	2208695,13
4565	445260,39	2208666,72
4561	445305,96	2208651,61
564		
3860	445079,15	2208634,69
4566	445145,65	2208639,65
4567	445184,91	2208663,04
1879	445187,93	2208673,7
4568	445195,01	2208702,16
3860	445079,15	2208634,69
565		
3839	444339,72	2205914,96
4569	444342,9	2205918,21
4570	444331,83	2205933,75
3840	444331,76	2205923,54
3839	444339,72	2205914,96
566		
4571	444215,75	2206052,33
3845	444216,3	2206053,22
3844	444203,83	2206063,33
4571	444215,75	2206052,33
568		
4572	453352,47	2216472,65
4573	453359,87	2216472,65
4574	453359,15	2216475,07
4575	453353,66	2216477,52
4572	453352,47	2216472,65
569		
4576	453352	2216470,72
4575	453353,66	2216477,52
4577	453351,03	2216478,72
4578	453348,05	2216472,48
4576	453352	2216470,72
570		
4573	453359,87	2216472,65
4572	453352,47	2216472,65
4576	453352	2216470,72
4579	453354,53	2216469,59
4580	453354,96	2216468,14

Номер точки	Координаты, м	
	X	Y
4581	453360,68	2216469,96
4573	453359,87	2216472,65
703		
2877	454428,98	2216614,87
2878	454420	2216621,24
2879	454410,55	2216626,91
2880	454400,7	2216631,84
2881	454390,04	2216636,59
2882	454379,4	2216640,64
2883	454368,79	2216644,15
2884	454356,37	2216648,01
2885	454386,96	2216621,28
2886	454394,04	2216618,12
2887	454403,03	2216613,39
2888	454411,69	2216608,1
2889	454419,99	2216602,26
2890	454427,9	2216595,9
2891	454435,38	2216589,04
2892	454442,41	2216581,71
2893	454448,95	2216573,95
2894	454454,97	2216565,78
2895	454460,38	2216557,12
2896	454480,2	2216539,8
2897	454457,98	2216578,81
2898	454457,44	2216585,5
2899	454452,63	2216591,88
2900	454445,34	2216600,14
2901	454437,45	2216607,82
2877	454428,98	2216614,87
707		
2907	454512,64	2216475,64
2937	454502,47	2216494,01
2938	454499,63	2216493,88
2896	454480,2	2216539,8
2914	454494,19	2216500,9
2913	454501,49	2216485,89
2912	454509,77	2216470,66
2908	454510,42	2216469,52
2907	454512,64	2216475,64
за исключением:		
2939	454507,64	2216478,32
2940	454508,61	2216478,09
2941	454508,38	2216477,12
2942	454507,41	2216477,35
2939	454507,64	2216478,32
722		
2406	443960,5	2204995,37
2405	443947,71	2205041,1

Номер точки	Координаты, м	
	X	Y
4586	443946,22	2205042,57
4587	443953,22	2205012,35
4588	443949,75	2204992,72
2406	443960,5	2204995,37
723		
2402	443951,98	2205043,52
4589	443944,89	2205074,9
4590	443924,77	2205070,8
4591	443929,87	2205065,67
4592	443940,37	2205067,85
4593	443944,19	2205051,33
2402	443951,98	2205043,52
724		
4594	443924,06	2205064,5
2874	443919,01	2205069,51
2873	443911,64	2205072,31
524	443911,24	2205072,17
4595	443913,16	2205059,45
4596	443915,58	2205059,94
4597	443916,63	2205062,99
4594	443924,06	2205064,5
725		
4598	443915,57	2205082,46
4599	443902,45	2205131,38
4600	443898,99	2205134,96
4443	443889,22	2205145,08
4043	443889,94	2205142,29
783	443901,93	2205115,45
782	443907,1	2205099,67
781	443910,34	2205078,14
2868	443917,47	2205075,44
4598	443915,57	2205082,46
727		
4601	446436,84	2213181,66
4602	446379,29	2213243,29
4603	446352,87	2213242,18
2602	446420,73	2213168,69
2601	446454,48	2213185,45
4604	446463,67	2213190,94
4605	446461,6	2213194,55
4601	446436,84	2213181,66
739		
4666	446845,68	2213263,84
4667	446819,7	2213276,13
4668	446821,72	2213225,32
4669	446821,8	2213225,47
4670	446821,44	2213242,12
4671	446864,48	2213221,76

Номер точки	Координаты, м	
	X	Y
4672	446863,31	2213208,93
4673	446874,17	2213217,81
4674	446875	2213226,93
3519	446871,07	2213232,65
3518	446858,88	2213248,49
3517	446845,85	2213263,67
4666	446845,68	2213263,84
740		
4675	446821,63	2213227,6
4667	446819,7	2213276,13
4676	446816,24	2213277,77
4677	446805,86	2213276,21
4678	446805,31	2213292,8
4679	446805,39	2213303,43
1016	446802,79	2213305,91
4680	446801,44	2213305,9
4681	446807,99	2213207,35
4682	446819,09	2213192,89
4128	446810,56	2213131,84
106	446811,9	2213118,94
105	446814,82	2213139,32
104	446822,8	2213157,65
3925	446824,77	2213161,02
3924	446824,27	2213164,95
4683	446821,88	2213164,56
3942	446823,23	2213174,36
3941	446822,25	2213184,78
3940	446821,86	2213200,58
4684	446807,74	2213218,52
4685	446807,68	2213220,46
4686	446819,28	2213220,68
4687	446821,64	2213225,17
4675	446821,63	2213227,6
741		
4688	446826,11	2213195,18
3943	446822,75	2213199,44
3938	446822,96	2213194,32
3937	446824,71	2213185,05
4688	446826,11	2213195,18
743		
2599	446604,83	2213178,77
2598	446563,48	2213150,68
2597	446539,51	2213136,94
2596	446492,28	2213111,04
2683	446487,98	2213108,99
2684	446495,62	2213095,79
2685	446583,63	2213146,7
2686	446592,52	2213153,95

Номер точки	Координаты, м	
	X	Y
2687	446598,43	2213152,78
2688	446599,86	2213159,95
2689	446634,04	2213187,86
2690	446611,55	2213183,9
2599	446604,83	2213178,77
744		
4689	446774,24	2213283,26
4690	446748,57	2213284,82
1685	446737,81	2213278,42
1673	446732,85	2213286,73
1684	446730,14	2213285,25
1683	446714,53	2213273,91
1682	446682,14	2213242,12
1681	446644,43	2213209,29
1680	446643,55	2213208,61
3930	446643,54	2213208,6
3936	446643,27	2213195,39
4691	446724,03	2213261,32
4692	446771,98	2213246,17
4693	446771,38	2213236,36
4694	446777,37	2213236
4695	446777,88	2213244,31
4696	446783,57	2213242,51
4697	446788,85	2213243,31
4698	446790,19	2213234,57
4699	446800,38	2213236,19
4700	446801,06	2213216,37
4681	446807,99	2213207,35
4680	446801,44	2213305,9
4701	446796,95	2213305,91
4702	446796,9	2213295,57
4703	446785,6	2213292,16
4704	446785,46	2213291,3
4705	446774,52	2213288
4689	446774,24	2213283,26
за исключением:		
4706	446779,75	2213275,17
4707	446780,26	2213283,46
4708	446798,58	2213288,99
4709	446799,05	2213275,18
4710	446785,97	2213273,21
4706	446779,75	2213275,17
745		
4711	448406,22	2215061,08
1901	448380,95	2215046,94
4712	448382	2215014,39
4713	448383,58	2215014,46
4714	448384,35	2215012,74

Номер точки	Координаты, м	
	X	Y
4715	448389,84	2215015,14
4716	448387,93	2215019,47
4717	448387,72	2215026,83
4718	448407,94	2215044,46
4711	448406,22	2215061,08
746		
4719	448402,69	2214967,78
4720	448383,52	2214967,04
477	448383,78	2214958,83
4721	448403,06	2214959,87
4719	448402,69	2214967,78
747		
4721	448403,06	2214959,87
477	448383,78	2214958,83
4722	448383,84	2214957,03
4723	448393,17	2214957,41
4724	448394,1	2214937,35
4725	448404,11	2214937,54
4721	448403,06	2214959,87
748		
4726	453511,41	2216716,32
4727	453493,7	2216695,09
4728	453491,87	2216660,16
4729	453497,86	2216659,82
4730	453499,59	2216692,78
4731	453519,83	2216717,06
4732	453491,09	2216741,29
4733	453487,6	2216736,38
4726	453511,41	2216716,32
749		
4734	453346,35	2216694,41
4735	453323,13	2216661,04
4736	453325	2216659,74
4737	453321,17	2216653,64
4738	453348,05	2216635,45
4739	453350,72	2216640,43
4740	453330,52	2216655,37
4741	453343,38	2216676,19
4742	453342,73	2216676,67
4743	453348,18	2216685,33
4744	453348,66	2216689,47
4745	453372,86	2216681,76
4746	453375,27	2216686,26
4747	453373,77	2216685,67
4734	453346,35	2216694,41
750		
4748	453674,66	2217181,92
4749	453673,94	2217182,52

Номер точки	Координаты, м	
	X	Y
4750	453646,12	2217146,02
4751	453649,18	2217143,45
4752	453665,35	2217164,66
4748	453674,66	2217181,92
751		
4750	453646,12	2217146,02
4753	453640,07	2217138,09
4754	453643,34	2217135,78
4751	453649,18	2217143,45
4750	453646,12	2217146,02
735		
5504	446498,8	2213558,72
5505	446484,9	2213559,69
5506	446488,87	2213553,39
5507	446496,32	2213552,87
5508	446500,75	2213548,9
5509	446504,76	2213553,37
5504	446498,8	2213558,72
5504	446498,8	2213558,72
736		
5505	446484,9	2213559,69
5510	446452	2213561,98
5511	446455,76	2213555,7
5506	446488,87	2213553,39
5505	446484,9	2213559,69
737		
5512	446435,41	2213563,14
5513	446405,91	2213548,15
5514	446404,34	2213542,23
5515	446387,92	2213547,84
5516	446384,24	2213535,63
5517	446394,4	2213541,53
5518	446408,8	2213535,65
5519	446411,02	2213544,02
5520	446436,65	2213557,04
5511	446455,76	2213555,7
5510	446452	2213561,98
5512	446435,41	2213563,14
1016		
165	443800,13	2204061,45
166	443799,75	2204060,7
167	443786,19	2204042,82
168	443792,56	2204037,99
169	443802,71	2204051,4
170	443804,26	2204050,63
171	443808,76	2204059,68
172	443823,71	2204074,72
173	443823,75	2204074,99

Номер точки	Координаты, м	
	X	Y
70	443810,8	2204068,61
165	443800,13	2204061,45
1090		
616	443802,51	2204342,73
617	443803,84	2204348,7
618	443783,04	2204351,11
619	443782,35	2204345,15
616	443802,51	2204342,73
1091		
403	443966,7	2204061,59
456	443963,72	2204061,73
457	443957,86	2204060,7
458	443953,8	2204053,63
459	443954,49	2204040,24
403	443966,7	2204061,59
1092		
457	443957,86	2204060,7
456	443963,72	2204061,73
403	443966,7	2204061,59
490	443982,65	2204089,49
114	443978,12	2204090,16
586	443974,77	2204090,2
587	443965,43	2204073,9
457	443957,86	2204060,7
1093		
403	443966,7	2204061,59
404	443954,49	2204040,23
405	443956,09	2204009,36
406	443985,51	2204060,67
403	443966,7	2204061,59
1094		
406	443985,51	2204060,67
488	444000,2	2204086,31
2	443995,91	2204087,54
490	443982,65	2204089,49
403	443966,7	2204061,59
406	443985,51	2204060,67
1095		
491	444028,89	2204075,71
492	444028,05	2204076,08
493	444025,55	2204060,54
410	444024,05	2204051,41
409	444024,86	2204050,97
491	444028,89	2204075,71
1096		
407	444019,44	2204008,45
408	444019,58	2204018,54
409	444024,86	2204050,97

Номер точки	Координаты, м	
	X	Y
410	444024,05	2204051,41
411	444017,58	2204012,02
412	444017,7	2204008,46
407	444019,44	2204008,45
1097		
462	444023,79	2204018,96
540	444030,48	2204059,73
541	444032,74	2204073,5
15	444029,65	2204075,38
491	444028,89	2204075,71
408	444019,58	2204018,54
462	444023,79	2204018,96
1098		
408	444019,58	2204018,54
407	444019,44	2204008,45
460	444022,71	2204008,44
461	444022,6	2204011,69
462	444023,79	2204018,96
408	444019,58	2204018,54
1099		
494	444015,29	2203924,17
495	444015,39	2203924,43
496	444024,69	2203949,12
497	444023,41	2203987,33
498	444018,42	2203987,05
499	444019,66	2203949,95
500	444011,77	2203929,02
501	444011,33	2203927,85
502	443926,74	2203924,5
503	443912,05	2203920,55
504	443912,72	2203921,78
505	443914,33	2203924,73
506	443908,26	2203924,43
507	443900,75	2203910,68
508	443903,16	2203904,27
509	443909,39	2203915,69
510	443926,98	2203920,51
494	444015,29	2203924,17
1100		
478	444477,32	2204750,38
479	444459,09	2204759,32
480	444459,83	2204743,61
481	444419,35	2204705,85
482	444418,18	2204704,75
483	444382,29	2204631,56
484	444391,3	2204639,63
485	444419,94	2204665,28
486	444466,55	2204707,02

Номер точки	Координаты, м	
	X	Y
487	444478,38	2204719,99
478	444477,32	2204750,38
1101		
472	444701,41	2204942,16
471	444667,81	2204943,53
550	444649,3	2204926,15
551	444549,54	2204832,24
552	444575,12	2204873,69
553	444574,72	2204879,23
554	444561,17	2204861,74
555	444548,14	2204840,42
556	444537,54	2204817,79
557	444529,5	2204794,13
558	444524,19	2204770
559	444559,77	2204808,9
560	444665,74	2204908,66
472	444701,41	2204942,16
1102		
471	444667,81	2204943,53
472	444701,41	2204942,16
473	444716,98	2204956,79
474	444724,95	2204964,29
475	444712,11	2204960,71
476	444684,7	2204951,94
477	444670,96	2204946,5
471	444667,81	2204943,53
1103		
413	444938,74	2205146,55
414	444949,96	2205135,91
415	444968,57	2205139,8
416	444967,35	2205145,67
417	444951,81	2205142,43
418	444943,86	2205149,99
419	444944,36	2205147,86
413	444938,74	2205146,55
1104		
446	445158,65	2205301,81
445	445152,52	2205300,2
470	445153,59	2205296,15
446	445158,65	2205301,81
1105		
445	445152,52	2205300,2
446	445158,65	2205301,81
447	445162,01	2205305,56
448	445157,78	2205309,83
449	445151,76	2205303,09
450	445152,49	2205300,33
445	445152,52	2205300,2

Номер точки	Координаты, м	
	X	Y
1106		
451	444896,89	2205244,28
452	444900,34	2205245,31
453	444900,38	2205266,71
454	444875,85	2205265,45
455	444875,91	2205255,54
451	444896,89	2205244,28
1107		
454	444875,85	2205265,45
453	444900,38	2205266,71
588	444900,49	2205293,27
589	444901,23	2205324,13
590	444902,04	2205336,69
591	444905,78	2205339,94
511	444938,77	2205368,58
521	444930,18	2205394,38
592	444910,6	2205378,65
593	444879,05	2205353,14
594	444874,22	2205332,31
595	444875,71	2205297,63
454	444875,85	2205265,45
1108		
511	444938,77	2205368,58
512	444957,17	2205384,55
513	444968,5	2205394,39
514	444999,91	2205419,63
515	445013,31	2205429,68
516	445069,47	2205472,25
517	445067,55	2205480,42
518	445020,97	2205465,6
519	444998,86	2205448,84
520	444985,19	2205438,59
521	444930,18	2205394,38
511	444938,77	2205368,58
1109		
517	445067,55	2205480,42
516	445069,47	2205472,25
522	445084,34	2205483,52
523	445102,91	2205497,59
524	445117,57	2205508,51
525	445111,94	2205534,31
526	445088,47	2205516,76
527	445076,79	2205507,9
518	445020,97	2205465,6
517	445067,55	2205480,42
1110		
596	445123,72	2205513,15
597	445141,38	2205526,36

Номер точки	Координаты, м	
	X	Y
598	445175,64	2205548,78
599	445201,42	2205565,66
600	445219,95	2205577,79
601	445244,7	2205594,07
602	445267,09	2205608,97
603	445268,1	2205609,9
604	445276,58	2205617,63
605	445304,6	2205643,2
606	445333,17	2205669,28
607	445324,19	2205681,3
608	445253,36	2205649,73
609	445224,49	2205596,26
610	445182,02	2205586,71
611	445116,34	2205537,6
596	445123,72	2205513,15
1111		
612	445376,97	2205722,59
613	445372,9	2205729,1
614	445349,89	2205712,05
615	445353,24	2205707,57
612	445376,97	2205722,59
1112		
612	445376,97	2205722,59
420	445380,2	2205724,64
424	445375,98	2205731,39
632	445375,03	2205730,68
613	445372,9	2205729,1
612	445376,97	2205722,59
1113		
420	445380,2	2205724,64
421	445389,87	2205730,76
422	445388,78	2205732,58
423	445385,33	2205738,32
424	445375,98	2205731,39
420	445380,2	2205724,64
1114		
421	445389,87	2205730,76
425	445430,57	2205756,53
426	445562,22	2205851,73
427	445653,18	2205856,63
428	445647,85	2205872,57
429	445610,91	2205873,85
430	445570,64	2205872,69
431	445554,7	2205863,27
432	445549,34	2205859,39
433	445528,9	2205844,32
434	445475,98	2205804,99
435	445442,58	2205780,45

Номер точки	Координаты, м	
	X	Y
436	445386,93	2205739,51
423	445385,33	2205738,32
422	445388,78	2205732,58
421	445389,87	2205730,76
1115		
427	445653,18	2205856,63
437	445713,89	2205859,9
444	445711,59	2205870,06
583	445700,52	2205870,55
584	445660,42	2205872,13
428	445647,85	2205872,57
427	445653,18	2205856,63
1116		
437	445713,89	2205859,9
438	445759,5	2205862,36
439	445916,77	2205826,26
440	445920,44	2205832,81
441	445859,36	2205857,98
442	445799,63	2205866,44
443	445758,72	2205867,96
444	445711,59	2205870,06
437	445713,89	2205859,9
1117		
543	444232,82	2205164
544	444233,6	2205170,99
545	444183,41	2205149,07
546	444161,96	2205160,53
547	444157,98	2205159,13
548	444156,62	2205156,58
549	444183,14	2205142,41
543	444232,82	2205164
1118		
398	444689,52	2208829,25
399	444698,93	2208829,51
400	444691,5	2208840,31
401	444673,02	2208867,18
402	444688,43	2208830,82
398	444689,52	2208829,25
1119		
394	444662,34	2208868,47
395	444671,66	2208855,03
396	444665,67	2208869,15
397	444665,13	2208870,43
394	444662,34	2208868,47
1120		
561	444680,23	2208834,81
395	444671,66	2208855,03
394	444662,34	2208868,47

Номер точки	Координаты, м	
	X	Y
562	444658,61	2208865,85
563	444670,33	2208849,02
561	444680,23	2208834,81
1121		
463	444867,55	2208497,19
469	444885,84	2208498,14
564	444898,36	2208498,92
565	444889,36	2208509,95
566	444851,78	2208556,02
567	444686,25	2208790,15
568	444638,03	2208788,81
569	444628,08	2208803,47
570	444609,28	2208831,16
571	444597,38	2208822,79
572	444620,17	2208789,51
573	444628,37	2208777,54
574	444636,94	2208777,77
575	444687,09	2208704,79
576	444719,03	2208659
577	444742,38	2208626,51
578	444751,87	2208613,88
579	444768,95	2208591,72
580	444827,6	2208515,92
581	444852,69	2208502,76
582	444853,18	2208502,58
463	444867,55	2208497,19
1122		
463	444867,55	2208497,19
464	444887,46	2208489,73
465	444934,35	2208429,26
466	444956,8	2208400,31
467	444968,2	2208385,62
468	444970	2208383,4
469	444885,84	2208498,14
463	444867,55	2208497,19
1123		
564	444898,36	2208498,92
469	444885,84	2208498,14
468	444970	2208383,4
530	444978,24	2208373,27
529	445000,25	2208391,79
628	444982,63	2208418,18
629	444982,18	2208418,44
630	444981,76	2208419,06
631	444947,3	2208438,93
564	444898,36	2208498,92
1124		
528	445033,98	2208345,42

Номер точки	Координаты, м	
	X	Y
529	445000,25	2208391,79
530	444978,24	2208373,27
531	445001,72	2208344,4
532	445019,69	2208322,33
528	445033,98	2208345,42
1125		
628	444982,63	2208418,18
633	445025,15	2208393,89
634	445045,32	2208363,89
528	445033,98	2208345,42
529	445000,25	2208391,79
628	444982,63	2208418,18
1126		
534	445092,81	2208264,55
533	445197,43	2208120,74
620	445199,16	2208150,74
621	445185,21	2208169,54

Номер точки	Координаты, м	
	X	Y
622	445168,96	2208191,43
623	445159,93	2208203,61
624	445139,74	2208231,15
625	445134,07	2208239,03
626	445103,5	2208281,45
627	445102,66	2208280,09
534	445092,81	2208264,55
1127		
533	445197,43	2208120,74
534	445092,81	2208264,55
535	445081,27	2208246,62
536	445081,92	2208245,83
537	445103,91	2208218,81
538	445111,1	2208209,13
539	445195,95	2208094,93
533	445197,43	2208120,74

»;

10) таблицу 9 «Каталог координат поворотных точек границ публичных сервитутов, подлежащих установлению, в зоне планируемого размещения линейных объектов, подлежащих реконструкции в связи с изменением их местоположения - объектов электроснабжения ПАО «ФСК ЕЭС», объектов электроснабжения ПАО «Россети Московский регион», объектов газоснабжения ООО «Газпром Трансгаз Москва», объектов водоснабжения АО «Мосводоканал» изложить в следующей редакции:

«Таблица 9

Каталог координат поворотных точек границ публичных сервитутов, подлежащих установлению, в зоне планируемого размещения линейных объектов, подлежащих реконструкции в связи с изменением их местоположения - объектов электроснабжения ПАО «ФСК ЕЭС», объектов электроснабжения ПАО «Россети Московский регион», объектов газоснабжения ООО «Газпром трансгаз Москва», объектов водоснабжения АО «Мосводоканал»

Система координат МСК-50

Номер точки	Координаты, м	
	X	Y
1		
1	442959,04	2203597,64
2	442956,69	2203581,82
3	442966,02	2203567,81
4	442978,66	2203566,05
5	442981,19	2203565,66
6	442965,93	2203588,97
7	442962,9	2203593,15
8	442959,43	2203597,25
1	442959,04	2203597,64
2		
3	442966,02	2203567,81
2	442956,69	2203581,82
9	442954,84	2203569,36
3	442966,02	2203567,81
3		
10	443081,73	2203537
11	443090,02	2203549,68
12	443051,25	2203554,79
4	442978,66	2203566,05
9	442954,84	2203569,36
13	442952,79	2203555,56
10	443081,73	2203537
4		
12	443051,25	2203554,79
11	443090,02	2203549,68
14	443092,34	2203553,22
15	443104,45	2203576,03
16	443043,42	2203586,91
17	443047,29	2203607,38
18	442962,17	2203618,78
1	442959,04	2203597,64
8	442959,43	2203597,25
7	442962,9	2203593,15
6	442965,93	2203588,97

Номер точки	Координаты, м	
	X	Y
5	442981,19	2203565,66
12	443051,25	2203554,79
за исключением		
19	442986,46	2203574,97
20	442989,05	2203578,21
21	442989,77	2203582,95
22	442988,27	2203586,82
23	442986,32	2203587,13
24	442983,74	2203583,88
25	442983,01	2203579,13
26	442984,51	2203575,28
19	442986,46	2203574,97
5		
19	442986,46	2203574,97
20	442989,05	2203578,21
21	442989,77	2203582,95
22	442988,27	2203586,82
23	442986,32	2203587,13
24	442983,74	2203583,88
25	442983,01	2203579,13
26	442984,51	2203575,28
19	442986,46	2203574,97
6		
27	443116,49	2203531,99
28	443130,47	2203551,6
29	443133,47	2203555,82
30	443142,99	2203569,16
15	443104,45	2203576,03
14	443092,34	2203553,22
31	443090,03	2203549,68
32	443096,59	2203548,81
33	443087,81	2203536,12
27	443116,49	2203531,99
7		
33	443087,81	2203536,12

Номер точки	Координаты, м	
	X	Y
32	443096,59	2203548,81
31	443090,03	2203549,68
10	443081,73	2203537
33	443087,81	2203536,12
8		
34	443267,92	2203505,46
35	443308,5	2203538,06
36	443307,36	2203537,57
37	443300,38	2203534,49
38	443279,31	2203567,83
39	443253,64	2203549,13
30	443142,99	2203569,16
29	443133,47	2203555,82
28	443130,47	2203551,6
27	443116,49	2203531,99
40	443130,05	2203530,04
41	443204,14	2203522,67
42	443205,41	2203517,12
34	443267,92	2203505,46
9		
42	443205,41	2203517,12
41	443204,14	2203522,67
40	443130,05	2203530,04
43	443156,45	2203526,24
42	443205,41	2203517,12
10		
44	443308,13	2203499,6
45	443314,45	2203540,62
35	443308,5	2203538,06
34	443267,92	2203505,46
44	443308,13	2203499,6
11		
35	443308,5	2203538,06
45	443314,45	2203540,62
46	443314,84	2203543,16
47	443309,36	2203538,75
35	443308,5	2203538,06
12		
35	443308,5	2203538,06
47	443309,36	2203538,75
46	443314,84	2203543,16
48	443315,06	2203544,59
49	443314,05	2203546,91
50	443310,92	2203548,9
51	443320,62	2203547,81
52	443322,56	2203549,37
53	443334,55	2203559
54	443326,79	2203560,5

Номер точки	Координаты, м	
	X	Y
55	443327,19	2203558,5
56	443323,51	2203556,17
57	443322,16	2203555,89
58	443317,87	2203556,63
59	443316,69	2203562,46
60	443281,33	2203569,3
38	443279,31	2203567,83
37	443300,38	2203534,49
36	443307,36	2203537,57
35	443308,5	2203538,06
13		
55	443327,19	2203558,5
54	443326,79	2203560,5
59	443316,69	2203562,46
58	443317,87	2203556,63
57	443322,16	2203555,89
56	443323,51	2203556,17
55	443327,19	2203558,5
14		
51	443320,62	2203547,81
46	443314,84	2203543,16
45	443314,45	2203540,62
61	443323,79	2203544,65
62	443323,94	2203544,92
63	443327,35	2203547,05
51	443320,62	2203547,81
15		
46	443314,84	2203543,16
51	443320,62	2203547,81
50	443310,92	2203548,9
49	443314,05	2203546,91
48	443315,06	2203544,59
46	443314,84	2203543,16
16		
64	443353,42	2203533,32
65	443347,89	2203534,02
66	443328,72	2203519,73
67	443325,46	2203519,73
68	443323,14	2203519,73
69	443321,28	2203522,63
70	443319,95	2203526,62
71	443322,36	2203542,01
61	443323,79	2203544,65
45	443314,45	2203540,62
44	443308,13	2203499,6
72	443347,67	2203493,83
64	443353,42	2203533,32
17		

Номер точки	Координаты, м	
	X	Y
53	443334,55	2203559
52	443322,56	2203549,37
51	443320,62	2203547,81
63	443327,35	2203547,05
62	443323,94	2203544,92
61	443323,79	2203544,65
73	443339,32	2203551,34
74	443347,92	2203556,42
53	443334,55	2203559
18		
64	443353,42	2203533,32
75	443356,55	2203554,75
74	443347,92	2203556,42
73	443339,32	2203551,34
61	443323,79	2203544,65
71	443322,36	2203542,01
70	443319,95	2203526,62
69	443321,28	2203522,63
68	443323,14	2203519,73
67	443325,46	2203519,73
66	443328,72	2203519,73
65	443347,89	2203534,02
64	443353,42	2203533,32
за исключением		
76	443333,06	2203525,09
77	443330,82	2203533,68
78	443326,49	2203534,18
79	443325,17	2203533,83
80	443321,61	2203531,3
81	443323,85	2203522,7
82	443328,19	2203522,21
83	443329,52	2203522,55
76	443333,06	2203525,09
19		
76	443333,06	2203525,09
77	443330,82	2203533,68
78	443326,49	2203534,18
79	443325,17	2203533,83
80	443321,61	2203531,3
81	443323,85	2203522,7
82	443328,19	2203522,21
83	443329,52	2203522,55
76	443333,06	2203525,09
20		
17	443047,29	2203607,38
84	443065,58	2203604,93
85	443065,64	2203605,6
86	443066,58	2203609,51

Номер точки	Координаты, м	
	X	Y
87	443068,55	2203609,19
88	443068,22	2203605,19
89	443068,08	2203604,6
90	443116,19	2203598,15
91	443121,12	2203607,43
92	443116,36	2203619,82
93	443051,71	2203630,76
17	443047,29	2203607,38
21		
15	443104,45	2203576,03
90	443116,19	2203598,15
89	443068,08	2203604,6
94	443067,29	2203601,29
95	443065,31	2203601,61
84	443065,58	2203604,93
17	443047,29	2203607,38
16	443043,42	2203586,91
15	443104,45	2203576,03
22		
84	443065,58	2203604,93
89	443068,08	2203604,6
88	443068,22	2203605,19
87	443068,55	2203609,19
86	443066,58	2203609,51
85	443065,64	2203605,6
84	443065,58	2203604,93
23		
94	443067,29	2203601,29
89	443068,08	2203604,6
84	443065,58	2203604,93
95	443065,31	2203601,61
94	443067,29	2203601,29
24		
92	443116,36	2203619,82
96	443115,21	2203622,8
97	443052,09	2203632,79
93	443051,71	2203630,76
92	443116,36	2203619,82
25		
98	443116,2	2203598,15
99	443140,49	2203594,9
100	443136,02	2203605,79
101	443134,7	2203609,02
102	443131,31	2203617,29
92	443116,36	2203619,82
91	443121,12	2203607,43
98	443116,2	2203598,15
26		

Номер точки	Координаты, м	
	X	Y
30	443142,99	2203569,16
103	443144,14	2203570,77
104	443146,81	2203574,5
105	443148,1	2203576,32
106	443147,61	2203577,51
99	443140,49	2203594,9
98	443116,2	2203598,15
15	443104,45	2203576,03
30	443142,99	2203569,16
27		
102	443131,31	2203617,29
107	443130,01	2203620,46
108	443115,22	2203622,8
92	443116,36	2203619,82
102	443131,31	2203617,29
28		
38	443279,31	2203567,83
109	443278,3	2203569,43
110	443278,32	2203569,88
111	443168,25	2203591,18
99	443140,49	2203594,9
106	443147,61	2203577,51
105	443148,1	2203576,32
104	443146,81	2203574,5
103	443144,14	2203570,77
30	443142,99	2203569,16
39	443253,64	2203549,13
38	443279,31	2203567,83
29		
99	443140,49	2203594,9
111	443168,25	2203591,18
110	443278,32	2203569,88
112	443278,81	2203579,45
113	443269,03	2203593,98
114	443219,94	2203602,29
115	443207,1	2203594,34
116	443203,94	2203599,44
117	443211,08	2203603,79
102	443131,31	2203617,29
101	443134,7	2203609,02
100	443136,02	2203605,79
99	443140,49	2203594,9
30		
107	443130,01	2203620,46
102	443131,31	2203617,29
117	443211,08	2203603,79
118	443215,21	2203606,3
107	443130,01	2203620,46

Номер точки	Координаты, м	
	X	Y
31		
114	443219,94	2203602,29
119	443224,06	2203604,84
118	443215,21	2203606,3
117	443211,08	2203603,79
114	443219,94	2203602,29
32		
114	443219,94	2203602,29
117	443211,08	2203603,79
116	443203,94	2203599,44
115	443207,1	2203594,34
114	443219,94	2203602,29
33		
114	443219,94	2203602,29
113	443269,03	2203593,98
120	443256,35	2203612,81
121	443241,59	2203601,93
119	443224,06	2203604,84
114	443219,94	2203602,29
34		
110	443278,32	2203569,88
60	443281,33	2203569,3
122	443321,13	2203598,3
123	443303,3	2203588,18
113	443269,03	2203593,98
112	443278,81	2203579,45
110	443278,32	2203569,88
35		
38	443279,31	2203567,83
60	443281,33	2203569,3
110	443278,32	2203569,88
109	443278,3	2203569,43
38	443279,31	2203567,83
36		
122	443321,13	2203598,3
124	443398,89	2203654,95
125	443434,34	2203700,49
126	443445,1	2203713,84
127	443408,41	2203684,7
128	443370,68	2203657,06
129	443314,23	2203611,9
130	443289,91	2203596,21
131	443270,29	2203623,11
120	443256,35	2203612,81
113	443269,03	2203593,98
123	443303,3	2203588,18
122	443321,13	2203598,3
37		

Номер точки	Координаты, м	
	X	Y
132	443460,07	2203732,41
133	443469,32	2203745,69
134	443442,45	2203750,19
131	443270,29	2203623,11
130	443289,91	2203596,21
129	443314,23	2203611,9
128	443370,68	2203657,06
127	443408,41	2203684,7
126	443445,1	2203713,84
132	443460,07	2203732,41
38		
132	443460,07	2203732,41
135	443470,61	2203745,48
133	443469,32	2203745,69
132	443460,07	2203732,41
39		
124	443398,89	2203654,95
136	443417,93	2203668,82
137	443419,55	2203671,58
138	443482,37	2203743,51
135	443470,61	2203745,48
125	443434,34	2203700,49
124	443398,89	2203654,95
40		
138	443482,37	2203743,51
137	443419,55	2203671,58
136	443417,93	2203668,82
139	443443,7	2203687,6
140	443453,8	2203704
141	443487,07	2203742,72
138	443482,37	2203743,51
41		
140	443453,8	2203704
142	443487,55	2203742,64
141	443487,07	2203742,72
140	443453,8	2203704
42		
143	443599,38	2203767,96
144	443596,88	2203769,78
145	443588,77	2203775,69
146	443587,72	2203776,46
147	443535,38	2203734,65
142	443487,55	2203742,64
140	443453,8	2203704
139	443443,7	2203687,6
148	443456,08	2203696,62
149	443518,65	2203686,43
150	443538,35	2203704,69

Номер точки	Координаты, м	
	X	Y
151	443573,48	2203740,26
152	443587,69	2203755,97
143	443599,38	2203767,96
43		
153	443628,07	2203747,06
143	443599,38	2203767,96
152	443587,69	2203755,97
151	443573,48	2203740,26
150	443538,35	2203704,69
149	443518,65	2203686,43
154	443548,93	2203681,49
153	443628,07	2203747,06
44		
143	443599,38	2203767,96
155	443604,97	2203773,7
156	443616,32	2203785,35
157	443639,69	2203808,99
158	443652,61	2203821,65
159	443633,5	2203813,04
146	443587,72	2203776,46
145	443588,77	2203775,69
144	443596,88	2203769,78
143	443599,38	2203767,96
45		
160	443628,67	2203747,55
161	443633,22	2203751,33
162	443630,4	2203755,19
163	443626,6	2203756,88
164	443625,01	2203755,72
165	443625,48	2203751,6
166	443628,31	2203747,71
160	443628,67	2203747,55
46		
158	443652,61	2203821,65
167	443657,2	2203823,72
168	443666,08	2203827,75
169	443663,08	2203831,89
170	443662,32	2203831,17
158	443652,61	2203821,65
47		
159	443633,5	2203813,04
158	443652,61	2203821,65
170	443662,32	2203831,17
169	443663,08	2203831,89
171	443660,89	2203834,93
159	443633,5	2203813,04
48		
153	443628,07	2203747,06

Номер точки	Координаты, м	
	X	Y
160	443628,67	2203747,55
166	443628,31	2203747,71
165	443625,48	2203751,6
164	443625,01	2203755,72
163	443626,6	2203756,88
162	443630,4	2203755,19
161	443633,22	2203751,33
172	443688,35	2203796,99
168	443666,08	2203827,75
167	443657,2	2203823,72
158	443652,61	2203821,65
157	443639,69	2203808,99
156	443616,32	2203785,35
155	443604,97	2203773,7
143	443599,38	2203767,96
153	443628,07	2203747,06
за исключением		
173	443661,95	2203799,94
174	443659,9	2203803,38
175	443657,35	2203806,48
176	443655,71	2203805,34
177	443657,76	2203801,88
178	443660,3	2203798,79
173	443661,95	2203799,94
49		
173	443661,95	2203799,94
174	443659,9	2203803,38
175	443657,35	2203806,48
176	443655,71	2203805,34
177	443657,76	2203801,88
178	443660,3	2203798,79
173	443661,95	2203799,94
50		
179	444339,28	2203045,99
180	444352,33	2203052,14
181	444347,9	2203064,97
182	444341,53	2203065,15
179	444339,28	2203045,99
51		
183	444368,28	2203037,24
184	444371,85	2203039,1
185	444383,96	2203045,41
186	444375,51	2203063,01
187	444362,94	2203057,4
180	444352,33	2203052,14
179	444339,28	2203045,99
188	444338,71	2203041,19
183	444368,28	2203037,24

Номер точки	Координаты, м	
	X	Y
52		
189	444358,56	2203082,06
190	444354,14	2203087,7
191	444344,3	2203088,83
192	444343,19	2203079,36
193	444346,97	2203079,21
194	444356,86	2203079,01
189	444358,56	2203082,06
53		
189	444358,56	2203082,06
195	444361,25	2203086,88
190	444354,14	2203087,7
189	444358,56	2203082,06
54		
189	444358,56	2203082,06
194	444356,86	2203079,01
193	444346,97	2203079,21
192	444343,19	2203079,36
182	444341,53	2203065,15
181	444347,9	2203064,97
180	444352,33	2203052,14
187	444362,94	2203057,4
186	444375,51	2203063,01
185	444383,96	2203045,41
196	444397,77	2203052,68
197	444402,65	2203045,29
198	444408,36	2203048,5
199	444409,79	2203045,31
200	444403,86	2203042,01
201	444407,37	2203034,84
202	444403,01	2203032,61
203	444420,19	2203030,31
204	444418,54	2203035,48
205	444408,05	2203065,06
206	444397,88	2203066,22
207	444387,92	2203068,59
208	444378,32	2203072,15
209	444369,22	2203076,84
189	444358,56	2203082,06
за исключением		
210	444361,4	2203057,84
211	444361,96	2203061,82
212	444361,93	2203065,83
213	444359,94	2203065,96
214	444359,35	2203061,99
215	444359,4	2203057,99
210	444361,4	2203057,84
55		

Номер точки	Координаты, м	
	X	Y
210	444361,4	2203057,84
211	444361,96	2203061,82
212	444361,93	2203065,83
213	444359,94	2203065,96
214	444359,35	2203061,99
215	444359,4	2203057,99
210	444361,4	2203057,84
56		
202	444403,01	2203032,61
201	444407,37	2203034,84
200	444403,86	2203042,01
199	444409,79	2203045,31
198	444408,36	2203048,5
197	444402,65	2203045,29
196	444397,77	2203052,68
185	444383,96	2203045,41
184	444371,85	2203039,1
183	444368,28	2203037,24
202	444403,01	2203032,61
57		
216	444414,76	2203068,63
217	444417,28	2203078,46
218	444417,76	2203080,4
219	444369,95	2203085,88
220	444366,36	2203079,98
221	444376,14	2203077,75
222	444385,9	2203075,66
223	444395,49	2203073,34
224	444405,17	2203071,01
216	444414,76	2203068,63
58		
225	444463,43	2203026,26
226	444457,38	2203047,22
227	444450,88	2203071,66
228	444449,48	2203077,26
229	444431,1	2203078,87
218	444417,76	2203080,4
217	444417,28	2203078,46
216	444414,76	2203068,63
224	444405,17	2203071,01
223	444395,49	2203073,34
222	444385,9	2203075,66
221	444376,14	2203077,75
220	444366,36	2203079,98
219	444369,95	2203085,88
195	444361,25	2203086,88
189	444358,56	2203082,06
209	444369,22	2203076,84

Номер точки	Координаты, м	
	X	Y
208	444378,32	2203072,15
207	444387,92	2203068,59
206	444397,88	2203066,22
205	444408,05	2203065,06
204	444418,54	2203035,48
203	444420,19	2203030,31
230	444425,83	2203029,55
225	444463,43	2203026,26
59		
231	444484,98	2203024,38
232	444483,68	2203028,5
233	444476,65	2203052,6
234	444470,57	2203075,41
228	444449,48	2203077,26
227	444450,88	2203071,66
226	444457,38	2203047,22
225	444463,43	2203026,26
231	444484,98	2203024,38
60		
235	444499,21	2203023,13
236	444495,29	2203035,14
237	444492,85	2203073,47
234	444470,57	2203075,41
233	444476,65	2203052,6
232	444483,68	2203028,5
231	444484,98	2203024,38
235	444499,21	2203023,13
61		
237	444492,85	2203073,47
236	444495,29	2203035,14
235	444499,21	2203023,13
238	444507,48	2203022,4
239	444515,36	2203021,3
240	444504,8	2203072,42
237	444492,85	2203073,47
62		
241	444595,85	2203010,11
242	444591,45	2203020,51
243	444594,78	2203021,99
244	444597,6	2203023,32
245	444601,5	2203022,37
246	444605,29	2203022,97
247	444620,08	2203025,99
248	444620,43	2203028,79
249	444608,57	2203026,4
250	444604,78	2203025,8
251	444600,88	2203026,75
252	444598,13	2203025,68

Номер точки	Координаты, м	
	X	Y
253	444595,36	2203031,49
254	444595,69	2203032,01
255	444588,61	2203040,9
256	444584,73	2203045,76
257	444585,03	2203046,06
258	444582,23	2203049,03
259	444582,34	2203050,37
260	444592,01	2203061,37
261	444512,97	2203071,71
240	444504,8	2203072,42
239	444515,36	2203021,3
262	444573,54	2203013,18
263	444584,89	2203017,55
264	444587,93	2203011,17
265	444592,98	2203010,46
241	444595,85	2203010,11
за исключением		
266	444580,03	2203021,43
267	444580,52	2203026,53
268	444578,64	2203027,75
269	444577,84	2203027,83
270	444575,75	2203026,99
271	444575,25	2203021,9
272	444577,14	2203020,66
273	444577,94	2203020,58
266	444580,03	2203021,43
63		
266	444580,03	2203021,43
267	444580,52	2203026,53
268	444578,64	2203027,75
269	444577,84	2203027,83
270	444575,75	2203026,99
271	444575,25	2203021,9
272	444577,14	2203020,66
273	444577,94	2203020,58
266	444580,03	2203021,43
64		
264	444587,93	2203011,17
263	444584,89	2203017,55
262	444573,54	2203013,18
264	444587,93	2203011,17
65		
255	444588,61	2203040,9
274	444623,02	2203053,01
275	444620,55	2203057,75
276	444599,05	2203060,45
260	444592,01	2203061,37
259	444582,34	2203050,37

Номер точки	Координаты, м	
	X	Y
258	444582,23	2203049,03
257	444585,03	2203046,06
256	444584,73	2203045,76
255	444588,61	2203040,9
66		
252	444598,13	2203025,68
251	444600,88	2203026,75
250	444604,78	2203025,8
249	444608,57	2203026,4
248	444620,43	2203028,79
277	444623,34	2203052,39
274	444623,02	2203053,01
255	444588,61	2203040,9
254	444595,69	2203032,01
253	444595,36	2203031,49
252	444598,13	2203025,68
67		
275	444620,55	2203057,75
274	444623,02	2203053,01
277	444623,34	2203052,39
278	444623,96	2203057,33
275	444620,55	2203057,75
68		
247	444620,08	2203025,99
246	444605,29	2203022,97
245	444601,5	2203022,37
244	444597,6	2203023,32
243	444594,78	2203021,99
242	444591,45	2203020,51
241	444595,85	2203010,11
279	444617,79	2203007,39
247	444620,08	2203025,99
69		
280	443827,1	2203884,42
281	443847,93	2203919,58
282	443804,54	2203915,26
283	443797,01	2203902,31
280	443827,1	2203884,42
70		
281	443847,93	2203919,58
280	443827,1	2203884,42
283	443797,01	2203902,31
284	443792,74	2203894,98
285	443842,2	2203863,31
286	443880,82	2203922,85
287	443866,57	2203921,43
281	443847,93	2203919,58
71		

Номер точки	Координаты, м	
	X	Y
283	443797,01	2203902,31
282	443804,54	2203915,26
288	443786,36	2203913,45
289	443784,25	2203909,9
283	443797,01	2203902,31
72		
282	443804,54	2203915,26
290	443805,85	2203917,51
291	443802,76	2203917,23
292	443794,61	2203916,46
293	443789,92	2203916,02
294	443787,77	2203915,82
288	443786,36	2203913,45
282	443804,54	2203915,26
73		
282	443804,54	2203915,26
281	443847,93	2203919,58
295	443848,98	2203921,35
296	443846,4	2203919,87
297	443844,79	2203921,18
298	443824,17	2203919,24
299	443821,36	2203917,59
300	443819,84	2203918,8
290	443805,85	2203917,51
282	443804,54	2203915,26
74		
286	443880,82	2203922,85
301	443882,01	2203924,68
302	443849,45	2203921,62
295	443848,98	2203921,35
281	443847,93	2203919,58
287	443866,57	2203921,43
286	443880,82	2203922,85
75		
298	443824,17	2203919,24
303	443819,8	2203918,83
300	443819,84	2203918,8
299	443821,36	2203917,59
298	443824,17	2203919,24
76		
303	443819,8	2203918,83
298	443824,17	2203919,24
304	443825,12	2203919,8
305	443825,98	2203920,88
306	443827,28	2203925,03
307	443820,33	2203930,55
308	443816,57	2203928,34
309	443815,72	2203927,27

Номер точки	Координаты, м	
	X	Y
310	443814,41	2203923,12
303	443819,8	2203918,83
77		
296	443846,4	2203919,87
295	443848,98	2203921,35
311	443849,12	2203921,59
297	443844,79	2203921,18
296	443846,4	2203919,87
78		
297	443844,79	2203921,18
311	443849,12	2203921,59
312	443852,32	2203926,99
313	443852,4	2203927,24
314	443845,52	2203932,84
315	443841,73	2203930,67
316	443840,87	2203929,61
317	443839,51	2203925,47
297	443844,79	2203921,18
79		
312	443852,32	2203926,99
311	443849,12	2203921,59
302	443849,45	2203921,62
318	443850,18	2203922,04
319	443851,05	2203923,1
312	443852,32	2203926,99
80		
294	443787,77	2203915,82
293	443789,92	2203916,02
292	443794,61	2203916,46
291	443802,76	2203917,23
290	443805,85	2203917,51
320	443856,97	2204005,44
321	443823,57	2203976,04
294	443787,77	2203915,82
81		
290	443805,85	2203917,51
303	443819,8	2203918,83
310	443814,41	2203923,12
309	443815,72	2203927,27
308	443816,57	2203928,34
307	443820,33	2203930,55
306	443827,28	2203925,03
305	443825,98	2203920,88
304	443825,12	2203919,8
298	443824,17	2203919,24
322	443844,78	2203921,18
317	443839,51	2203925,47
316	443840,87	2203929,61

Номер точки	Координаты, м	
	X	Y
315	443841,73	2203930,67
314	443845,52	2203932,84
313	443852,4	2203927,24
312	443852,32	2203926,99
323	443888,62	2203988,25
324	443895,18	2204036,94
325	443882,99	2204028,34
320	443856,97	2204005,44
290	443805,85	2203917,51
82		
323	443888,62	2203988,25
312	443852,32	2203926,99
319	443851,05	2203923,1
318	443850,18	2203922,04
302	443849,45	2203921,62
301	443882,01	2203924,68
326	443923,08	2203987,98
327	443933,78	2204056,36
328	443906,61	2204045,01
324	443895,18	2204036,94
323	443888,62	2203988,25
83		
320	443856,97	2204005,44
329	443859,76	2204010,24
330	443867,32	2204058,46
331	443842,03	2204016,69
332	443840,34	2204004,26
321	443823,57	2203976,04
320	443856,97	2204005,44
84		
320	443856,97	2204005,44
325	443882,99	2204028,34
324	443895,18	2204036,94
333	443906,89	2204123,82
330	443867,32	2204058,46
329	443859,76	2204010,24
320	443856,97	2204005,44
85		
327	443933,78	2204056,36
334	443945,45	2204130,88
335	443941,87	2204181,6
333	443906,89	2204123,82
324	443895,18	2204036,94
328	443906,61	2204045,01
327	443933,78	2204056,36
за исключением		
336	443942,64	2204119,77
337	443943,36	2204120,94

Номер точки	Координаты, м	
	X	Y
338	443944,15	2204125,22
339	443936,58	2204129,86
340	443933,12	2204127,21
341	443932,4	2204126,05
342	443931,61	2204121,76
343	443939,17	2204117,12
336	443942,64	2204119,77
86		
336	443942,64	2204119,77
337	443943,36	2204120,94
338	443944,15	2204125,22
339	443936,58	2204129,86
340	443933,12	2204127,21
341	443932,4	2204126,05
342	443931,61	2204121,76
343	443939,17	2204117,12
336	443942,64	2204119,77
87		
331	443842,03	2204016,69
330	443867,32	2204058,46
344	443892,85	2204221,37
345	443938,3	2204232,28
346	443935,77	2204268,19
347	443874,26	2204254,27
331	443842,03	2204016,69
88		
330	443867,32	2204058,46
333	443906,89	2204123,82
348	443918,93	2204213,12
349	443939,33	2204217,74
345	443938,3	2204232,28
344	443892,85	2204221,37
330	443867,32	2204058,46
89		
348	443918,93	2204213,12
333	443906,89	2204123,82
335	443941,87	2204181,6
349	443939,33	2204217,74
348	443918,93	2204213,12
90		
334	443945,45	2204130,88
350	443951,18	2204167,5
351	443998,21	2204178,78
352	443994,59	2204230,25
353	443967,63	2204224,14
335	443941,87	2204181,6
334	443945,45	2204130,88
91		

Номер точки	Координаты, м	
	X	Y
345	443938,3	2204232,28
354	443978,37	2204241,89
355	443992,16	2204264,66
356	443991,03	2204280,7
346	443935,77	2204268,19
345	443938,3	2204232,28
92		
345	443938,3	2204232,28
349	443939,33	2204217,74
353	443967,63	2204224,14
354	443978,37	2204241,89
345	443938,3	2204232,28
93		
353	443967,63	2204224,14
349	443939,33	2204217,74
335	443941,87	2204181,6
353	443967,63	2204224,14
94		
354	443978,37	2204241,89
357	443993,51	2204245,52
355	443992,16	2204264,66
354	443978,37	2204241,89
95		
353	443967,63	2204224,14
352	443994,59	2204230,25
357	443993,51	2204245,52
354	443978,37	2204241,89
353	443967,63	2204224,14
96		
356	443991,03	2204280,7
355	443992,16	2204264,66
358	444003,59	2204283,54
356	443991,03	2204280,7
97		
355	443992,16	2204264,66
357	443993,51	2204245,52
359	444024,01	2204252,84
360	444071,25	2204349,08
361	444065,51	2204352,61
362	444066,3	2204356,9
363	444067,02	2204358,06
364	444070,48	2204360,71
365	444071,84	2204359,88
366	444071,84	2204395,43
367	444062,33	2204381,79
368	444019,41	2204287,13
358	444003,59	2204283,54
355	443992,16	2204264,66

Номер точки	Координаты, м	
	X	Y
98		
352	443994,59	2204230,25
369	444054,37	2204243,78
370	444069,28	2204323,09
371	444071,84	2204336,68
372	444071,84	2204348,72
360	444071,25	2204349,08
359	444024,01	2204252,84
357	443993,51	2204245,52
352	443994,59	2204230,25
99		
373	444070,79	2204200,42
374	444065,41	2204224,14
375	444056,25	2204243,75
376	444047,6	2204190,63
377	444068,44	2204195,63
373	444070,79	2204200,42
100		
378	444068,85	2204275,08
379	444054,69	2204243,85
369	444054,37	2204243,78
380	444050	2204220,57
381	444044,22	2204189,82
376	444047,6	2204190,63
375	444056,25	2204243,75
374	444065,41	2204224,14
378	444068,85	2204275,08
101		
369	444054,37	2204243,78
352	443994,59	2204230,25
351	443998,21	2204178,78
381	444044,22	2204189,82
380	444050	2204220,57
369	444054,37	2204243,78
102		
373	444070,79	2204200,42
382	444129,73	2204320,5
383	444073,8	2204286,01
378	444068,85	2204275,08
374	444065,41	2204224,14
373	444070,79	2204200,42
103		
383	444073,8	2204286,01
384	444069,4	2204283,3
378	444068,85	2204275,08
383	444073,8	2204286,01
104		
378	444068,85	2204275,08

Номер точки	Координаты, м	
	X	Y
384	444069,4	2204283,3
383	444073,8	2204286,01
385	444122,57	2204393,59
386	444088,4	2204355,26
387	444091,76	2204357,78
388	444099,29	2204353,07
389	444098,46	2204348,8
390	444097,73	2204347,64
391	444094,23	2204345,02
392	444086,71	2204349,73
393	444087,54	2204354,01
394	444088,18	2204355,02
371	444071,84	2204336,68
370	444069,28	2204323,09
369	444054,37	2204243,78
379	444054,69	2204243,85
378	444068,85	2204275,08
105		
390	444097,73	2204347,64
389	444098,46	2204348,8
388	444099,29	2204353,07
387	444091,76	2204357,78
395	444088,27	2204355,16
393	444087,54	2204354,01
392	444086,71	2204349,73
391	444094,23	2204345,02
390	444097,73	2204347,64
106		
396	444076,54	2204350,62
397	444077,26	2204351,79
398	444078,05	2204356,07
399	444075,46	2204357,66
400	444071,25	2204349,09
401	444073,07	2204347,97
396	444076,54	2204350,62
107		
400	444071,25	2204349,09
399	444075,46	2204357,66
364	444070,48	2204360,71
363	444067,02	2204358,06
362	444066,3	2204356,9
361	444065,51	2204352,61
400	444071,25	2204349,09
108		
402	444148,65	2204359,04
403	444174,22	2204411,12
404	444175,03	2204415,57
405	444126,32	2204346,01

Номер точки	Координаты, м	
	X	Y
402	444148,65	2204359,04
109		
406	444137,04	2204425,52
385	444122,57	2204393,59
407	444122,71	2204393,75
408	444190,77	2204501,63
409	444206,69	2204588,7
410	444153,9	2204513,04
406	444137,04	2204425,52
110		
399	444075,46	2204357,66
411	444111,8	2204431,71
412	444117	2204460,15
366	444071,84	2204395,43
365	444071,84	2204359,88
399	444075,46	2204357,66
111		
394	444088,18	2204355,02
395	444088,27	2204355,16
386	444088,4	2204355,26
385	444122,57	2204393,59
406	444137,04	2204425,52
410	444153,9	2204513,04
412	444117	2204460,15
411	444111,8	2204431,71
399	444075,46	2204357,66
398	444078,05	2204356,07
397	444077,26	2204351,79
396	444076,54	2204350,62
401	444073,07	2204347,97
372	444071,84	2204348,72
371	444071,84	2204336,68
394	444088,18	2204355,02
112		
413	444062,34	2204381,82
366	444071,84	2204395,43
414	444071,84	2204402,77
413	444062,34	2204381,82
113		
385	444122,57	2204393,59
383	444073,8	2204286,01
382	444129,73	2204320,5
402	444148,65	2204359,04
405	444126,32	2204346,01
404	444175,03	2204415,57
408	444190,77	2204501,63
407	444122,71	2204393,75
385	444122,57	2204393,59

Номер точки	Координаты, м	
	X	Y
114		
410	444153,9	2204513,04
409	444206,69	2204588,7
415	444242,82	2204786,31
416	444247,54	2204821,18
417	444214,74	2204844,62
418	444207,9	2204793,32
410	444153,9	2204513,04
115		
412	444117	2204460,15
410	444153,9	2204513,04
418	444207,9	2204793,32
417	444214,74	2204844,62
419	444187,65	2204863,98
420	444178,51	2204796,54
412	444117	2204460,15
116		
412	444117	2204460,15
420	444178,51	2204796,54
419	444187,65	2204863,98
421	444168,68	2204877,53
422	444158,53	2204801,36
423	444089,07	2204440,78
414	444071,84	2204402,77
366	444071,84	2204395,43
412	444117	2204460,15
117		
419	444187,65	2204863,98
424	444194,2	2204912,32
425	444174,13	2204918,43
421	444168,68	2204877,53
419	444187,65	2204863,98
118		
417	444214,74	2204844,62
426	444222,61	2204903,67
424	444194,2	2204912,32
419	444187,65	2204863,98
417	444214,74	2204844,62
119		
427	444255,57	2204880,39
428	444247,21	2204896,18
426	444222,61	2204903,67
417	444214,74	2204844,62
416	444247,54	2204821,18
427	444255,57	2204880,39
120		
429	444144,27	2205043,82
430	444155,44	2205047,71

Номер точки	Координаты, м	
	X	Y
431	444173,92	2205059,06
432	444162,16	2205102,37
433	444132,7	2205073,81
429	444144,27	2205043,82
121		
431	444173,92	2205059,06
434	444184,62	2205065,64
435	444205,35	2205087,22
436	444221,68	2205116,2
437	444223,89	2205124,26
438	444219,48	2205140,47
439	444229,47	2205144,61
440	444231,47	2205151,91
441	444232,42	2205160,42
442	444214,48	2205153,1
432	444162,16	2205102,37
431	444173,92	2205059,06
122		
432	444162,16	2205102,37
442	444214,48	2205153,1
441	444232,42	2205160,42
443	444235,32	2205186,38
444	444210,74	2205177,72
445	444159,2	2205159,56
446	444147,74	2205155,52
432	444162,16	2205102,37
123		
446	444147,74	2205155,52
445	444159,2	2205159,56
444	444210,74	2205177,72
443	444235,32	2205186,38
447	444236,6	2205197,86
448	444144,56	2205167,27
446	444147,74	2205155,52
124		
448	444144,56	2205167,27
447	444236,6	2205197,86
449	444238,82	2205217,76
450	444141,77	2205177,53
448	444144,56	2205167,27
125		
437	444223,89	2205124,26
439	444229,47	2205144,61
438	444219,48	2205140,47
437	444223,89	2205124,26
126		
451	444463,5	2205247,48
452	444449,7	2205261,92

Номер точки	Координаты, м	
	X	Y
443	444235,32	2205186,38
441	444232,42	2205160,42
453	444377,61	2205219,63
451	444463,5	2205247,48
127		
454	444444,81	2205267,06
447	444236,6	2205197,86
443	444235,32	2205186,38
452	444449,7	2205261,92
454	444444,81	2205267,06
128		
454	444444,81	2205267,06
455	444426,11	2205286,63
456	444425,98	2205286,59
457	444426,04	2205286,7
458	444386,3	2205328,28
459	444381,52	2205323,3
460	444377,65	2205327,02
461	444343,11	2205261,01
449	444238,82	2205217,76
447	444236,6	2205197,86
454	444444,81	2205267,06
129		
462	444230,71	2205099,2
463	444242,16	2205110,39
464	444395	2205172,72
465	444500,11	2205209,42
466	444492,58	2205217,04
467	444476,16	2205234,23
468	444373,83	2205204,46
439	444229,47	2205144,61
437	444223,89	2205124,26
462	444230,71	2205099,2
130		
467	444476,16	2205234,23
451	444463,5	2205247,48
453	444377,61	2205219,63
441	444232,42	2205160,42
440	444231,47	2205151,91
439	444229,47	2205144,61
468	444373,83	2205204,46
467	444476,16	2205234,23
131		
469	444597,01	2205272,15
470	444551,85	2205257,03
471	444534,21	2205251,12
467	444476,16	2205234,23
466	444492,58	2205217,04

Номер точки	Координаты, м	
	X	Y
465	444500,11	2205209,42
472	444606,02	2205246,4
469	444597,01	2205272,15
132		
467	444476,16	2205234,23
471	444534,21	2205251,12
470	444551,85	2205257,03
469	444597,01	2205272,15
473	444591,16	2205288,87
451	444463,5	2205247,48
467	444476,16	2205234,23
133		
474	444767,93	2205329,39
475	444762,8	2205340,84
476	444750,64	2205367,96
477	444707,85	2205352,88
478	444707,16	2205348,4
479	444636,71	2205327,14
480	444623,3	2205323,09
452	444449,7	2205261,92
451	444463,5	2205247,48
473	444591,16	2205288,87
469	444597,01	2205272,15
474	444767,93	2205329,39
134		
452	444449,7	2205261,92
480	444623,3	2205323,09
481	444528,94	2205294,6
482	444515,16	2205290,44
483	444448,09	2205268,15
454	444444,81	2205267,06
452	444449,7	2205261,92
135		
454	444444,81	2205267,06
483	444448,09	2205268,15
482	444515,16	2205290,44
481	444528,94	2205294,6
484	444623,33	2205323,1
477	444707,85	2205352,88
485	444711,93	2205379,03
486	444702,15	2205375,74
487	444587,44	2205332,44
488	444578,98	2205334,33
489	444528,73	2205317,43
490	444514,58	2205312,67
455	444426,11	2205286,63
454	444444,81	2205267,06
136		

Номер точки	Координаты, м	
	X	Y
484	444623,33	2205323,1
479	444636,71	2205327,14
478	444707,16	2205348,4
477	444707,85	2205352,88
484	444623,33	2205323,1
137		
474	444767,93	2205329,39
491	444785,05	2205335,12
1510	444784	2205338,85
1511	444783,4	2205340,35
1512	444783,37	2205340,42
1513	444770,91	2205372,06
1514	444769,58	2205375,33
476	444750,64	2205367,96
475	444762,8	2205340,84
474	444767,93	2205329,39
138		
485	444711,93	2205379,03
477	444707,85	2205352,88
476	444750,64	2205367,96
492	444773,3	2205376,78
493	444765,16	2205396,92
485	444711,93	2205379,03
139		
491	444785,05	2205335,12
494	444790,7	2205337,01
495	444778,82	2205378,94
496	444770,79	2205398,8
493	444765,16	2205396,92
492	444773,3	2205376,78
491	444785,05	2205335,12
140		
1500	444818,68	2205346,38
497	444832,94	2205351,16
498	444828,24	2205362,84
499	444823,56	2205374,45
500	444812,33	2205402,33
501	444808,63	2205411,53
1504	444794,59	2205406,81
1503	444803,38	2205385,12
1502	444803,44	2205384,97
1501	444815,93	2205353,28
1500	444818,68	2205346,38
за исключением		
502	444820,5	2205375,25
503	444820,55	2205379,42
504	444817,04	2205387,11
505	444813,87	2205389,82

Номер точки	Координаты, м	
	X	Y
506	444812,08	2205388,98
507	444812,03	2205384,82
508	444815,54	2205377,13
509	444818,71	2205374,42
502	444820,5	2205375,25
141		
502	444820,5	2205375,25
503	444820,55	2205379,42
504	444817,04	2205387,11
505	444813,87	2205389,82
506	444812,08	2205388,98
507	444812,03	2205384,82
508	444815,54	2205377,13
509	444818,71	2205374,42
502	444820,5	2205375,25
142		
501	444808,63	2205411,53
500	444812,33	2205402,33
499	444823,56	2205374,45
498	444828,24	2205362,84
497	444832,94	2205351,16
510	444839,29	2205353,28
511	444862,91	2205361,48
512	444841,58	2205422,88
513	444817,97	2205414,67
501	444808,63	2205411,53
143		
514	444465,76	2205359,59
515	444402,12	2205373,79
516	444382,48	2205336,25
517	444388,45	2205330,52
458	444386,3	2205328,28
457	444426,04	2205286,7
514	444465,76	2205359,59
144		
514	444465,76	2205359,59
518	444485,2	2205395,25
519	444513,49	2205406,32
520	444429	2205425,17
515	444402,12	2205373,79
514	444465,76	2205359,59
145		
519	444513,49	2205406,32
521	444664,29	2205465,31
522	444687,56	2205474,45
523	444670	2205519,14
524	444624,95	2205519,62
525	444439,94	2205446,08

Номер точки	Координаты, м	
	X	Y
520	444429	2205425,17
519	444513,49	2205406,32
146		
523	444670	2205519,14
526	444663,8	2205534,95
524	444624,95	2205519,62
523	444670	2205519,14
166		
595	444702,09	2205375,72
488	444578,98	2205334,33
487	444587,44	2205332,44
595	444702,09	2205375,72
177		
636	444374,64	2205340,48
637	444252,09	2205336,47
638	444247,25	2205293,22
639	444255,78	2205292,05
640	444260,49	2205326,73
641	444374,08	2205330,44
460	444377,65	2205327,02
642	444381,13	2205333,69
636	444374,64	2205340,48
178		
643	444251,71	2205336,46
644	444245,87	2205293,4
638	444247,25	2205293,22
637	444252,09	2205336,47
643	444251,71	2205336,46
179		
642	444381,13	2205333,69
460	444377,65	2205327,02
459	444381,52	2205323,3
458	444386,3	2205328,28
642	444381,13	2205333,69
180		
517	444388,45	2205330,52
516	444382,48	2205336,25
642	444381,13	2205333,69
458	444386,3	2205328,28
517	444388,45	2205330,52
181		
516	444382,48	2205336,25
645	444377,96	2205340,59
636	444374,64	2205340,48
642	444381,13	2205333,69
516	444382,48	2205336,25
182		
424	444194,2	2204912,32

Номер точки	Координаты, м	
	X	Y
646	444198,3	2204942,53
647	444176,45	2204935,79
425	444174,13	2204918,43
424	444194,2	2204912,32
183		
648	444266,86	2204963,7
649	444229,05	2204952,03
426	444222,61	2204903,67
428	444247,21	2204896,18
427	444255,57	2204880,39
648	444266,86	2204963,7
184		
649	444229,05	2204952,03
646	444198,3	2204942,53
424	444194,2	2204912,32
426	444222,61	2204903,67
649	444229,05	2204952,03
185		
650	444198,43	2204968,74
651	444200,71	2204960,34
646	444198,3	2204942,53
649	444229,05	2204952,03
652	444230,13	2204960,16
653	444224,34	2204975,16
650	444198,43	2204968,74
186		
654	444246,96	2204980,77
653	444224,34	2204975,16
652	444230,13	2204960,16
649	444229,05	2204952,03
648	444266,86	2204963,7
655	444267,1	2204965,46
656	444261,9	2204984,56
654	444246,96	2204980,77
187		
650	444198,43	2204968,74
657	444175,43	2204963,04
658	444178,88	2204954,09
647	444176,45	2204935,79
646	444198,3	2204942,53
651	444200,71	2204960,34
650	444198,43	2204968,74
188		
659	444174,35	2204965,85
660	444197,57	2204971,92
661	444179,51	2205038,46
662	444149,29	2205030,82
659	444174,35	2204965,85

Номер точки	Координаты, м	
	X	Y
189		
661	444179,51	2205038,46
660	444197,57	2204971,92
663	444223,02	2204978,59
664	444198,11	2205043,17
661	444179,51	2205038,46
190		
657	444175,43	2204963,04
650	444198,43	2204968,74
660	444197,57	2204971,92
659	444174,35	2204965,85
657	444175,43	2204963,04
191		
650	444198,43	2204968,74
653	444224,34	2204975,16
663	444223,02	2204978,59
660	444197,57	2204971,92
650	444198,43	2204968,74
192		
664	444198,11	2205043,17
663	444223,02	2204978,59
665	444260,83	2204988,49
666	444242,87	2205054,49
664	444198,11	2205043,17
193		
665	444260,83	2204988,49
663	444223,02	2204978,59
653	444224,34	2204975,16
654	444246,96	2204980,77
656	444261,9	2204984,56
665	444260,83	2204988,49
194		
667	444242,87	2205054,5
668	444240,73	2205062,36
669	444194,61	2205052,24
664	444198,11	2205043,17
670	444208,17	2205045,72
667	444242,87	2205054,5
195		
671	444179,51	2205038,47
664	444198,11	2205043,17
669	444194,61	2205052,24
672	444176,83	2205048,35
671	444179,51	2205038,47
196		
672	444176,83	2205048,35
673	444145,2	2205041,41
662	444149,29	2205030,82

Номер точки	Координаты, м	
	X	Y
674	444158,01	2205033,03
675	444174,3	2205037,15
671	444179,51	2205038,47
672	444176,83	2205048,35
197		
673	444145,2	2205041,41
672	444176,83	2205048,35
431	444173,92	2205059,06
430	444155,44	2205047,71
429	444144,27	2205043,82
673	444145,2	2205041,41
198		
672	444176,83	2205048,35
669	444194,61	2205052,24
676	444191,34	2205060,71
462	444230,71	2205099,2
437	444223,89	2205124,26
436	444221,68	2205116,2
435	444205,35	2205087,22
434	444184,62	2205065,64
431	444173,92	2205059,06
672	444176,83	2205048,35
199		
462	444230,71	2205099,2
676	444191,34	2205060,71
669	444194,61	2205052,24
668	444240,73	2205062,36
462	444230,71	2205099,2
206		
688	444528,3	2212776,79
689	444549,51	2212807,26
690	444512,5	2212788,05
688	444528,3	2212776,79
207		
690	444512,5	2212788,05
689	444549,51	2212807,26
691	444620,53	2212909,28
692	444637,75	2212935,6
693	444639,36	2212961,77
694	444542,66	2212820,77
695	444506,15	2212792,56
690	444512,5	2212788,05
208		
695	444506,15	2212792,56
694	444542,66	2212820,77
696	444639,36	2212961,78
697	444640,62	2212982,36
698	444629,89	2212984,91

Номер точки	Координаты, м	
	X	Y
699	444598,94	2212937,37
700	444527,94	2212834,67
701	444493,25	2212807,87
702	444490,48	2212803,71
695	444506,15	2212792,56
209		
701	444493,25	2212807,87
700	444527,94	2212834,67
699	444598,94	2212937,37
698	444629,89	2212984,91
703	444612,92	2212988,97
704	444578,89	2212936,96
701	444493,25	2212807,87
210		
705	444641,45	2212964,83
706	444646,99	2212972,9
707	444647,41	2212973,43
708	444647,92	2212980,62
709	444642,88	2212981,82
710	444642,42	2212978,74
711	444642,27	2212977,32
705	444641,45	2212964,83
211		
709	444642,88	2212981,82
697	444640,62	2212982,36
696	444639,36	2212961,78
705	444641,45	2212964,83
711	444642,27	2212977,32
710	444642,42	2212978,74
709	444642,88	2212981,82
212		
692	444637,75	2212935,6
712	444645,44	2212947,35
706	444646,99	2212972,9
693	444639,36	2212961,77
692	444637,75	2212935,6
213		
707	444647,41	2212973,43
706	444646,99	2212972,9
712	444645,44	2212947,35
713	444645,6	2212947,59
707	444647,41	2212973,43
214		
714	444649,69	2212953,84
715	444670,07	2212984,99
716	444668,87	2212985,33
717	444655,95	2212988,82
718	444648,61	2212990,36

Номер точки	Координаты, м	
	X	Y
708	444647,92	2212980,62
719	444651,3	2212979,81
720	444650,07	2212959,99
714	444649,69	2212953,84
215		
714	444649,69	2212953,84
720	444650,07	2212959,99
719	444651,3	2212979,81
708	444647,92	2212980,62
713	444645,6	2212947,59
714	444649,69	2212953,84
216		
709	444642,88	2212981,82
708	444647,92	2212980,62
718	444648,61	2212990,36
721	444644,28	2212991,26
709	444642,88	2212981,82
217		
698	444629,89	2212984,91
722	444635,25	2212993,15
723	444635,14	2212993,17
724	444620,58	2212996,29
725	444617,99	2212996,71
703	444612,92	2212988,97
698	444629,89	2212984,91
218		
698	444629,89	2212984,91
697	444640,62	2212982,36
697	444640,62	2212982,36
726	444641,21	2212991,9
722	444635,25	2212993,15
698	444629,89	2212984,91
219		
697	444640,62	2212982,36
709	444642,88	2212981,82
721	444644,28	2212991,26
726	444641,21	2212991,9
697	444640,62	2212982,36
697	444640,62	2212982,36
220		
727	444671,69	2212987,46
728	444672,79	2212989,14
729	444671,83	2212989,42
727	444671,69	2212987,46
221		
715	444670,07	2212984,99
727	444671,69	2212987,46
729	444671,83	2212989,42

Номер точки	Координаты, м	
	X	Y
728	444672,79	2212989,14
730	444682,61	2213004,15
731	444675,48	2213007,5
732	444665,16	2213012,35
733	444667,65	2213017,65
734	444650,73	2213020,57
718	444648,61	2212990,36
717	444655,95	2212988,82
716	444668,87	2212985,33
715	444670,07	2212984,99
222		
718	444648,61	2212990,36
734	444650,73	2213020,57
735	444635,33	2213023,22
725	444617,99	2212996,71
724	444620,58	2212996,29
723	444635,14	2212993,17
722	444635,25	2212993,15
721	444644,28	2212991,26
718	444648,61	2212990,36
223		
730	444682,61	2213004,15
736	444685,42	2213008,44
737	444687,3	2213012,44
738	444677,69	2213015,92
733	444667,65	2213017,65
732	444665,16	2213012,35
731	444675,48	2213007,5
730	444682,61	2213004,15
224		
737	444687,3	2213012,44
736	444685,42	2213008,44
739	444687,89	2213012,22
737	444687,3	2213012,44
225		
735	444635,33	2213023,22
734	444650,73	2213020,57
740	444651,66	2213033,78
741	444641,68	2213032,92
735	444635,33	2213023,22
226		
742	444666,57	2213029,84
743	444714,16	2213103,56
744	444740,54	2213125,5
745	444752,33	2213138,98
746	444724,74	2213156,88
747	444670,08	2213076,33
741	444641,68	2213032,92

Номер точки	Координаты, м	
	X	Y
740	444651,66	2213033,78
742	444666,57	2213029,84
227		
734	444650,73	2213020,57
738	444677,69	2213015,92
737	444687,3	2213012,44
739	444687,89	2213012,22
748	444711,97	2213049,02
749	444763,42	2213131,79
745	444752,33	2213138,98
744	444740,54	2213125,5
743	444714,16	2213103,56
742	444666,57	2213029,84
740	444651,66	2213033,78
734	444650,73	2213020,57
228		
750	445540,88	2213082,67
751	445531,44	2213081,58
752	445530,75	2213080,04
753	445539,9	2213075,99
754	445542,75	2213082,42
750	445540,88	2213082,67
229		
751	445531,44	2213081,58
750	445540,88	2213082,67
755	445534,96	2213083,44
756	445532,94	2213083,7
757	445532,4	2213083,77
751	445531,44	2213081,58
230		
758	445544,57	2213144,72
759	445534,9	2213151,08
760	445528,8	2213151,21
761	445525,08	2213145,55
762	445534,48	2213139,37
763	445533,59	2213086,44
764	445532,42	2213083,81
765	445542,77	2213082,47
766	445543,56	2213084,25
758	445544,57	2213144,72
231		
759	445534,9	2213151,08
767	445530,58	2213153,93
760	445528,8	2213151,21
759	445534,9	2213151,08
за исключением		
924	446318,81	2213404,32
925	446319,58	2213406,22

Номер точки	Координаты, м	
	X	Y
926	446317,68	2213406,99
927	446316,91	2213405,08
924	446318,81	2213404,32
за исключением		
1054	446606,09	2213226,74
1055	446608,96	2213238,84
1056	446608,11	2213240,21
1057	446595,81	2213243,63
1058	446593,67	2213242,39
1059	446590,66	2213230,04
1060	446591,52	2213228,64
1061	446603,96	2213225,51
1054	446606,09	2213226,74
за исключением		
1062	446580,19	2213183,22
1063	446579,1	2213184,96
1064	446577,36	2213183,88
1065	446578,45	2213182,14
1062	446580,19	2213183,22
за исключением		
1079	446495,87	2213341,56
1080	446497,78	2213338,5
1081	446500,84	2213340,41
1082	446498,93	2213343,47
1079	446495,87	2213341,56
за исключением		
1083	446513,25	2213290,95
1084	446512,17	2213292,69
1085	446510,43	2213291,6
1086	446511,51	2213289,86
1083	446513,25	2213290,95
за исключением		
1103	446395,97	2213505,26
1104	446401,58	2213511,19
1105	446399,55	2213514,38
1106	446398,64	2213515,24
1107	446395,34	2213517,1
1108	446389,73	2213511,18
1109	446391,77	2213507,98
1110	446392,67	2213507,12
1103	446395,97	2213505,26
368		
1175	447325,05	2214092,83
1176	447345,62	2214098,95
1177	447318,97	2214113,27
1175	447325,05	2214092,83
369		
1178	447364,17	2214104,47

Номер точки	Координаты, м	
	X	Y
1179	447370,14	2214106,24
1180	447366,53	2214118,88
1178	447364,17	2214104,47
370		
1176	447345,62	2214098,95
1178	447364,17	2214104,47
1180	447366,53	2214118,88
1181	447308,93	2214320,67
1182	447296,81	2214337,56
1183	447291,55	2214332,54
1184	447261,35	2214301,91
1185	447263,93	2214298,31
1177	447318,97	2214113,27
1176	447345,62	2214098,95
371		
1184	447261,35	2214301,91
1183	447291,55	2214332,54
1182	447296,81	2214337,56
1186	447259,47	2214389,67
1187	447255,68	2214386,01
1188	447228,4	2214357,43
1189	447224,63	2214353,15
1184	447261,35	2214301,91
372		
1189	447224,63	2214353,15
1188	447228,4	2214357,43
1187	447255,68	2214386,01
1186	447259,47	2214389,67
1190	447254,05	2214397,22
1191	447247,36	2214390,95
1192	447218,43	2214361,81
1189	447224,63	2214353,15
373		
1192	447218,43	2214361,81
1191	447247,36	2214390,95
1190	447254,05	2214397,22
1193	447242,4	2214413,49
1194	447235,11	2214406,45
1195	447207,3	2214377,33
1192	447218,43	2214361,81
374		
1195	447207,3	2214377,33
1194	447235,11	2214406,45
1193	447242,4	2214413,49
1196	447233,51	2214425,9
1197	447284,63	2214507,78
1198	447233,46	2214739,93
1199	447190,21	2214730,83

Номер точки	Координаты, м	
	X	Y
1200	447232,02	2214517,17
1201	447173,85	2214424
1195	447207,3	2214377,33
375		
1202	448124,56	2215467,14
1203	448137,26	2215491,87
1204	448133,33	2215493,15
1202	448124,56	2215467,14
376		
1205	448211,29	2215467,55
1206	448210,07	2215468,27
1203	448137,26	2215491,87
1207	448124,54	2215467,09
1208	448119,13	2215451,06
1209	448203,74	2215421,37
1210	448200,23	2215425,67
1211	448130,11	2215451,77
1212	448131,51	2215455,52
1213	448202,63	2215429,05
1214	448210,98	2215418,83
1215	448217,39	2215416,58
1216	448263,2	2215401,85
1217	448267,45	2215404,8
1218	448235,86	2215441,01
1219	448206,96	2215460,56
1205	448211,29	2215467,55
377		
1209	448203,74	2215421,37
1214	448210,98	2215418,83
1213	448202,63	2215429,05
1212	448131,51	2215455,52
1211	448130,11	2215451,77
1210	448200,23	2215425,67
1209	448203,74	2215421,37
378		
1220	448296,71	2215400,38
1221	448258,64	2215435,06
1222	448220,73	2215461,99
1205	448211,29	2215467,55
1219	448206,96	2215460,56
1218	448235,86	2215441,01
1217	448267,45	2215404,8
1216	448263,2	2215401,85
1223	448300,82	2215389,75
1220	448296,71	2215400,38
379		
1220	448296,71	2215400,38
1224	448296,66	2215400,5

Номер точки	Координаты, м	
	X	Y
1225	448259,03	2215435
1226	448223,48	2215460,37
1222	448220,73	2215461,99
1221	448258,64	2215435,06
1220	448296,71	2215400,38
380		
1227	448275,32	2215446,91
1228	448232,22	2215461,09
1229	448213,43	2215467,18
1222	448220,73	2215461,99
1226	448223,48	2215460,37
1225	448259,03	2215435
1224	448296,66	2215400,5
1220	448296,71	2215400,38
1230	448297,08	2215400,04
1231	448301,66	2215389,48
1232	448326,55	2215381,49
1233	448325,68	2215383,96
1234	448324,91	2215386,15
1235	448313,71	2215411,93
1236	448301,74	2215422,84
1237	448290,31	2215433,25
1238	448284,21	2215438,8
1227	448275,32	2215446,91
381		
1222	448220,73	2215461,99
1229	448213,43	2215467,18
1239	448213,4	2215467,19
1240	448211,45	2215467,82
1205	448211,29	2215467,55
1222	448220,73	2215461,99
382		
1220	448296,71	2215400,38
1223	448300,82	2215389,75
1231	448301,66	2215389,48
1230	448297,08	2215400,04
1220	448296,71	2215400,38
383		
1241	448328,05	2215401,95
1242	448314,15	2215420,23
1243	448303,47	2215423,82
1241	448328,05	2215401,95
384		
1238	448284,21	2215438,8
1237	448290,31	2215433,25
1236	448301,74	2215422,84
1235	448313,71	2215411,93
1234	448324,91	2215386,15

Номер точки	Координаты, м	
	X	Y
1233	448325,68	2215383,96
1232	448326,55	2215381,49
1244	448340,35	2215377,04
1245	448341,76	2215376,59
1246	448337,7	2215385,22
1241	448328,05	2215401,95
1243	448303,47	2215423,82
1247	448285,53	2215443,55
1227	448275,32	2215446,91
1238	448284,21	2215438,8
385		
1248	448285,56	2215443,54
1249	448303,48	2215423,83
1250	448314,14	2215420,25
1251	448308,17	2215428,1
1252	448299,77	2215438,86
1248	448285,56	2215443,54
386		
1253	448336,14	2215412,85
1254	448335,85	2215426,99
1252	448299,77	2215438,86
1251	448308,17	2215428,1
1250	448314,14	2215420,25
1253	448336,14	2215412,85
387		
1242	448314,15	2215420,23
1255	448458,59	2215371,67
1256	448458,59	2215371,68
1257	448364,23	2215403,42
1258	448358,54	2215405,32
1259	448358,75	2215406,18
1260	448347,86	2215408,91
1253	448336,14	2215412,85
1250	448314,14	2215420,25
1242	448314,15	2215420,23
388		
1255	448458,59	2215371,67
1261	448364,24	2215403,38
1262	448361,99	2215394,63
1263	448356,17	2215396,12
1264	448358,52	2215405,31
1242	448314,15	2215420,23
1241	448328,05	2215401,95
1246	448337,7	2215385,22
1245	448341,76	2215376,59
1265	448404	2215356,44
1266	448408,85	2215354,88
1267	448412,38	2215364,52

Номер точки	Координаты, м	
	X	Y
1268	448451,55	2215349,11
1255	448458,59	2215371,67
389		
1257	448364,23	2215403,42
1269	448366,06	2215410,53
1270	448342,06	2215416,54
1271	448341,89	2215425,01
1254	448335,85	2215426,99
1253	448336,14	2215412,85
1260	448347,86	2215408,91
1259	448358,75	2215406,18
1258	448358,54	2215405,32
1257	448364,23	2215403,42
390		
1262	448361,99	2215394,63
1261	448364,24	2215403,38
1264	448358,52	2215405,31
1263	448356,17	2215396,12
1262	448361,99	2215394,63
391		
1256	448458,59	2215371,68
1272	448463,29	2215386,72
1273	448360,04	2215419,04
1271	448341,89	2215425,01
1270	448342,06	2215416,54
1269	448366,06	2215410,53
1257	448364,23	2215403,42
1256	448458,59	2215371,68
392		
1267	448412,38	2215364,52
1266	448408,85	2215354,88
1274	448449,26	2215341,79
1268	448451,55	2215349,11
1267	448412,38	2215364,52
393		
1275	453356,27	2216688,09
1276	453219,55	2216789,42
1277	453198,06	2216760,01
1278	453350,21	2216649,46
1279	453356,68	2216651,56
1280	453380,45	2216695,93
1275	453356,27	2216688,09
394		
1283	453358,36	2216702,97
1284	453203,97	2216816,01
1285	453175,23	2216776,59
1277	453198,06	2216760,01
1276	453219,55	2216789,42

Номер точки	Координаты, м	
	X	Y
1275	453356,27	2216688,09
1280	453380,45	2216695,93
1286	453389,66	2216713,12
1283	453358,36	2216702,97
395		
1278	453350,21	2216649,46
1277	453198,06	2216760,01
1281	453190,33	2216749,43
1282	453347,68	2216634,76
1279	453356,68	2216651,56
1278	453350,21	2216649,46
396		
1287	453405,31	2216718,2
1286	453389,66	2216713,12
1280	453380,45	2216695,93
1288	453411,21	2216705,9
1289	453407,24	2216712,37
1290	453408,93	2216715,84
1287	453405,31	2216718,2
397		
1288	453411,21	2216705,9
1280	453380,45	2216695,93
1279	453356,68	2216651,56
1291	453411,75	2216669,42
1292	453413,14	2216691,12
1293	453417,57	2216695,54
1288	453411,21	2216705,9
398		
1291	453411,75	2216669,42
1279	453356,68	2216651,56
1282	453347,68	2216634,76
1294	453399,8	2216651,68
1295	453411,6	2216667,03
1291	453411,75	2216669,42
399		
1296	453445,83	2216680,47
1297	453413,97	2216706,8
1288	453411,21	2216705,9
1293	453417,57	2216695,54
1292	453413,14	2216691,12
1291	453411,75	2216669,42
1296	453445,83	2216680,47
400		
1296	453445,83	2216680,47
1291	453411,75	2216669,42
1295	453411,6	2216667,03
1294	453399,8	2216651,68
1298	453442,84	2216665,64

Номер точки	Координаты, м	
	X	Y
1299	453449,1	2216676,95
1300	453449,44	2216677,48
1296	453445,83	2216680,47
401		
1301	453426,43	2216710,84
1302	453411,2	2216720,1
1303	453410,99	2216720,04
1289	453407,24	2216712,37
1304	453407,97	2216711,77
1305	453413,98	2216706,8
1301	453426,43	2216710,84
402		
1303	453410,99	2216720,04
1287	453405,31	2216718,2
1290	453408,93	2216715,84
1303	453410,99	2216720,04
403		
1297	453413,97	2216706,8
1306	453408,09	2216711,66
1289	453407,24	2216712,37
1288	453411,21	2216705,9
1297	453413,97	2216706,8
404		
1307	453453,6	2216684,21
1308	453434,73	2216698,32
1309	453436,56	2216704,67
1301	453426,43	2216710,84
1305	453413,98	2216706,8
1296	453445,83	2216680,47
1310	453452,66	2216682,69
1307	453453,6	2216684,21
405		
1311	453457,87	2216670,51
1300	453449,44	2216677,48
1299	453449,1	2216676,95
1298	453442,84	2216665,64
1311	453457,87	2216670,51
406		
1312	453461,57	2216678,26
1313	453454,74	2216683,36
1310	453452,66	2216682,69
1314	453449,44	2216677,49
1315	453457,88	2216670,52
1316	453467,68	2216673,7
1312	453461,57	2216678,26
407		
1313	453454,74	2216683,36
1307	453453,6	2216684,21

Номер точки	Координаты, м	
	X	Y
1310	453452,66	2216682,69
1313	453454,74	2216683,36
408		
1310	453452,66	2216682,69
1296	453445,83	2216680,47
1314	453449,44	2216677,49
1310	453452,66	2216682,69
409		
1317	453473,09	2216725,97
1301	453426,43	2216710,84
1309	453436,56	2216704,67
1308	453434,73	2216698,32
1307	453453,6	2216684,21
1318	453474,37	2216717,74
1319	453502	2216756,67
1320	453512,16	2216769,25
1321	453504,82	2216763,96
1317	453473,09	2216725,97
410		
1322	453493,57	2216775,56
1323	453460,15	2216735,98
1302	453411,2	2216720,1
1301	453426,43	2216710,84
1317	453473,09	2216725,97
1321	453504,82	2216763,96
1320	453512,16	2216769,25
1324	453532	2216793,81
1325	453555,26	2216819,17
1322	453493,57	2216775,56
411		
1326	453641,02	2216801,08
1327	453612,56	2216841,57
1328	453595,76	2216829,47
1329	453615,48	2216801,13
1330	453526,18	2216739,78
1331	453487,53	2216694
1313	453454,74	2216683,36
1312	453461,57	2216678,26
1316	453467,68	2216673,7
1332	453501,14	2216684,54
1333	453537,83	2216728,54
1326	453641,02	2216801,08
412		
1328	453595,76	2216829,47
1320	453512,16	2216769,25
1319	453502	2216756,67
1318	453474,37	2216717,74
1307	453453,6	2216684,21

Номер точки	Координаты, м	
	X	Y
1313	453454,74	2216683,36
1331	453487,53	2216694
1330	453526,18	2216739,78
1329	453615,48	2216801,13
1328	453595,76	2216829,47
413		
1334	453587,21	2216841,76
1325	453555,26	2216819,17
1324	453532	2216793,81
1320	453512,16	2216769,25
1328	453595,76	2216829,47
1334	453587,21	2216841,76
414		
1335	453830,94	2216956,02
1336	453793,77	2216990,23
1337	453790,55	2216987,55
1338	453748,85	2216957,87
1339	453777,7	2216916,88
1340	453820,55	2216947,4
1341	453821,76	2216948,34
1335	453830,94	2216956,02
415		
1335	453830,94	2216956,02
1342	453837,58	2216961,56
1343	453831,82	2216966,52
1344	453826,52	2216971,12
1345	453807,47	2216986,98
1346	453800,09	2216993,13
1347	453798,67	2216994,31
1336	453793,77	2216990,23
1335	453830,94	2216956,02
416		
1342	453837,58	2216961,56
1348	453851,67	2216973,31
1349	453812,72	2217006,04
1347	453798,67	2216994,31
1346	453800,09	2216993,13
1345	453807,47	2216986,98
1344	453826,52	2216971,12
1343	453831,82	2216966,52
1342	453837,58	2216961,56
417		
1349	453812,72	2217006,04
1348	453851,67	2216973,31
1350	453889,8	2217005,14
1351	453851,07	2217038,05
1349	453812,72	2217006,04
418		

Номер точки	Координаты, м	
	X	Y
1352	453859,28	2217031,08
1353	453881,16	2217056,39
1354	453877,17	2217059,84
1355	453851,07	2217038,06
1352	453859,28	2217031,08
419		
1350	453889,8	2217005,14
1356	453913,71	2217025,09
1357	453915,29	2217026,92
1358	453903,87	2217036,78
1359	453882,17	2217011,63
1350	453889,8	2217005,14
420		
1359	453882,17	2217011,63
1358	453903,87	2217036,78
1360	453892,46	2217046,63
1361	453870,74	2217021,34
1359	453882,17	2217011,63
421		
1361	453870,74	2217021,34
1360	453892,46	2217046,63
1353	453881,16	2217056,39
1352	453859,28	2217031,08
1361	453870,74	2217021,34
422		
1362	453983,43	2216981,59
1363	453936,1	2217022,4
1364	453888,63	2217063,33
1365	453885,05	2217066,42
1354	453877,17	2217059,84
1353	453881,16	2217056,39
1360	453892,46	2217046,63
1358	453903,87	2217036,78
1357	453915,29	2217026,92
1366	453915,59	2217026,66
1367	453922,54	2217032,46
1368	453989,91	2216968,39
1369	453986,98	2216973,18
1362	453983,43	2216981,59
423		
1364	453888,63	2217063,33
1370	453922,09	2217097,34
1365	453885,05	2217066,42
1364	453888,63	2217063,33
424		
1363	453936,1	2217022,4
1371	453970,77	2217055,59
1372	453924,75	2217099,56

Номер точки	Координаты, м	
	X	Y
1370	453922,09	2217097,34
1364	453888,63	2217063,33
1363	453936,1	2217022,4
425		
1362	453983,43	2216981,59
1373	453977,28	2216996,19
1374	453971,61	2217020,51
1375	453970,84	2217038,89
1376	453972,98	2217053,47
1371	453970,77	2217055,59
1363	453936,1	2217022,4
1362	453983,43	2216981,59
426		
1377	453990,96	2216975,1
1378	454021,76	2217006,87
1376	453972,98	2217053,47
1375	453970,84	2217038,89
1374	453971,61	2217020,51
1373	453977,28	2216996,19
1362	453983,43	2216981,59
1377	453990,96	2216975,1
427		
1379	454026,23	2216944,69
1380	454055,77	2216974,37
1378	454021,76	2217006,87
1377	453990,96	2216975,1
1379	454026,23	2216944,69
428		
1381	454052,07	2216922,41
1382	454079,93	2216951,28
1380	454055,77	2216974,37
1379	454026,23	2216944,69
1381	454052,07	2216922,41
429		
1383	454071,55	2216890,75
1384	454072,19	2216891,44
1385	454057,4	2216904,21
1383	454071,55	2216890,75
430		
1381	454052,07	2216922,41
1379	454026,23	2216944,69
1377	453990,96	2216975,1
1362	453983,43	2216981,59
1369	453986,98	2216973,18
1368	453989,91	2216968,39
1385	454057,4	2216904,21
1384	454072,19	2216891,44
1383	454071,55	2216890,75

Номер точки	Координаты, м	
	X	Y
1386	454087,38	2216875,71
1387	454095,57	2216884,9
1381	454052,07	2216922,41
431		
1388	454102,55	2216861,28
1389	454136,74	2216897,01
1382	454079,93	2216951,28
1381	454052,07	2216922,41
1387	454095,57	2216884,9
1386	454087,38	2216875,71
1388	454102,55	2216861,28
432		
1390	454127,09	2216837,94
1391	454160,99	2216873,84
1389	454136,74	2216897,01
1388	454102,55	2216861,28
1390	454127,09	2216837,94
433		
1392	454173,22	2216804,8
1393	454201,63	2216835,01
1391	454160,99	2216873,84
1390	454127,09	2216837,94
1394	454155,39	2216811,02
1395	454166,4	2216805,79
1392	454173,22	2216804,8
434		
1396	454167,9	2216799,13
1392	454173,22	2216804,8
1395	454166,4	2216805,79
1394	454155,39	2216811,02
1396	454167,9	2216799,13
435		
1397	454186,09	2216802,92
1398	454205,54	2216807,08
1399	454220,75	2216816,74
1393	454201,63	2216835,01
1392	454173,22	2216804,8
1397	454186,09	2216802,92
436		
1400	454201,36	2216767,31
1401	454205,76	2216768,23
1402	454216,04	2216771,55
1403	454225,92	2216775,94
1404	454235,27	2216781,36
1405	454243,99	2216787,74
1406	454249,02	2216792,32
1407	454245,4	2216793,19
1399	454220,75	2216816,74

Номер точки	Координаты, м	
	X	Y
1398	454205,54	2216807,08
1397	454186,09	2216802,92
1392	454173,22	2216804,8
1396	454167,9	2216799,13
1400	454201,36	2216767,31
437		
1408	454220,87	2216750,23
1409	454230,76	2216761,97
1410	454231,24	2216762,44
1411	454232,81	2216763,97
1412	454231,5	2216765,14
1413	454233,23	2216764,37
1414	454259,45	2216789,81
1406	454249,02	2216792,32
1405	454243,99	2216787,74
1404	454235,27	2216781,36
1403	454225,92	2216775,94
1402	454216,04	2216771,55
1401	454205,76	2216768,23
1400	454201,36	2216767,31
1415	454217,23	2216752,21
1408	454220,87	2216750,23
438		
1411	454232,81	2216763,97
1413	454233,23	2216764,37
1412	454231,5	2216765,14
1411	454232,81	2216763,97
439		
1413	454233,23	2216764,37
1416	454295,9	2216736,68
1417	454280,21	2216784,82
1414	454259,45	2216789,81
1413	454233,23	2216764,37
440		
1418	454260,91	2216738,94
1419	454232,82	2216763,96
1409	454230,76	2216761,97
1408	454220,87	2216750,23
1420	454226,35	2216747,25
1421	454255	2216740,36
1418	454260,91	2216738,94
441		
1422	454298,07	2216730
1416	454295,9	2216736,68
1413	454233,23	2216764,37
1419	454232,82	2216763,96
1418	454260,91	2216738,94
1422	454298,07	2216730

Номер точки	Координаты, м	
	X	Y
442		
1423	454322	2216754
1424	454353,78	2216767,12
1425	454353,77	2216767,13
1426	454322,02	2216754,03
1427	454289,71	2216782,53
1428	454289,63	2216782,55
1423	454322	2216754
443		
1416	454295,9	2216736,68
1429	454321,4	2216725,41
1430	454325,31	2216723,61
1431	454332,5	2216744,93
1423	454322	2216754
1428	454289,63	2216782,55
1417	454280,21	2216784,82
1416	454295,9	2216736,68
444		
1432	454325,26	2216723,46
1430	454325,31	2216723,61
1429	454321,4	2216725,41
1416	454295,9	2216736,68
1422	454298,07	2216730
1432	454325,26	2216723,46
445		
1426	454322,02	2216754,03
1425	454353,77	2216767,13
1427	454289,71	2216782,53
1426	454322,02	2216754,03
446		
1430	454325,31	2216723,61
1433	454326,06	2216723,27
1434	454335,92	2216720,9
1435	454365,84	2216764,23
1424	454353,78	2216767,12
1423	454322	2216754
1431	454332,5	2216744,93
1430	454325,31	2216723,61
447		
1436	454409,96	2216703,1
1437	454394,86	2216757,25
1435	454365,84	2216764,23
1434	454335,92	2216720,9
1436	454409,96	2216703,1
448		
1438	454435,8	2216705,78
1439	454436,8	2216760,49
1440	454418,03	2216751,68

Номер точки	Координаты, м	
	X	Y
1437	454394,86	2216757,25
1436	454409,96	2216703,1
1441	454416,45	2216701,54
1442	454421,14	2216700,97
1443	454429,67	2216702,89
1438	454435,8	2216705,78
449		
1444	454706,96	2216833,68
1445	454694,33	2216881,41
1439	454436,8	2216760,49
1438	454435,8	2216705,78
1444	454706,96	2216833,68
450		
1445	454694,33	2216881,41
1444	454706,96	2216833,68
1446	454745,91	2216852,05
1447	454724,65	2216895,65
1445	454694,33	2216881,41
451		
1500	444818,68	2205346,38
1501	444815,93	2205353,28
1502	444803,44	2205384,97
1503	444803,38	2205385,12
1504	444794,59	2205406,81
496	444770,79	2205398,8
495	444778,82	2205378,94
494	444790,7	2205337,01
1500	444818,68	2205346,38
453		
1510	444784	2205338,85
1511	444783,4	2205340,35
1512	444783,37	2205340,42
1513	444770,91	2205372,06
1514	444769,58	2205375,33
492	444773,3	2205376,78
1510	444784	2205338,85
500		
7247	446770,71	2212930,38
7000	446768,51	2212934,17
7140	446769,1	2212931,54
7248	446769,52	2212929,65
7247	446770,71	2212930,38
501		
7063	446347,5	2214105,07
7064	446355,26	2214109,86
7065	446355,18	2214110
7066	446347,42	2214105,2
7063	446347,5	2214105,07

Номер точки	Координаты, м	
	X	Y
502		
7016	446169,32	2214036,8
7017	446165,53	2214043,03
7018	446165,29	2214042,88
7016	446169,32	2214036,8
503		
7289	446014,1	2213173,55
7214	446004,23	2213169,65
7213	446014,44	2213173,03
7289	446014,1	2213173,55
504		
7066	446347,42	2214105,2
7234	446329,32	2214094,03
7235	446329,4	2214093,9
7063	446347,5	2214105,07
7066	446347,42	2214105,2
505		
7053	446543,59	2213238,19
7054	446545,33	2213239,27
7055	446544,24	2213241,01
7056	446542,5	2213239,93
7053	446543,59	2213238,19
506		
7110	446513,25	2213290,95
7111	446512,17	2213292,69
7112	446510,43	2213291,6
7113	446511,51	2213289,86
7110	446513,25	2213290,95
507		
7041	446580,19	2213183,22
7042	446579,1	2213184,96
7043	446577,36	2213183,88
7044	446578,45	2213182,14
7041	446580,19	2213183,22
508		
7219	446703,65	2212953,11
7080	446704,84	2212960,13
7079	446701,76	2212956,08
7219	446703,65	2212953,11
509		
7163	446851,47	2213122,73
7163	446851,47	2213122,73
7178	446829,64	2213158,9
7168	446828,15	2213166,8
7287	446826,2	2213163,46
7288	446826,88	2213163,47
7163	446851,47	2213122,73
510		

Номер точки	Координаты, м	
	X	Y
7236	446643,14	2213189,46
7241	446612,65	2213184,8
7297	446611,46	2213183,88
7236	446643,14	2213189,46
511		
7135	446821,7	2213207,08
7177	446822,96	2213194,32
7136	446821,63	2213227,6
7135	446821,7	2213207,08
512		
7114	446500,84	2213340,41
7115	446498,93	2213343,47
7116	446495,87	2213341,56
7117	446497,78	2213338,5
7114	446500,84	2213340,41
513		
7028	446520,49	2213592,72
7257	446524,09	2213589,68
7036	446527,06	2213596,67
7028	446520,49	2213592,72
514		
7195	446704,85	2212960,14
7126	446710,21	2212967,19
7130	446706,96	2212972,56
7195	446704,85	2212960,14
515		
7095	446482,73	2213342,15
7096	446477,1	2213345,87
7097	446476,25	2213344,62
7098	446477,65	2213338,08
7099	446478,83	2213337,16
7095	446482,73	2213342,15
516		
7076	446725,16	2213048,12
7077	446728,24	2213066,26
7078	446724,26	2213065,5
7076	446725,16	2213048,12
518		
7241	446612,65	2213184,8
7240	446615,8	2213187,23
7244	446569,04	2213178,14
7241	446612,65	2213184,8
519		
7241	446612,65	2213184,8
7244	446569,04	2213178,14
7334	446561,71	2213176,72
7301	446563,03	2213175,36
7297	446611,46	2213183,88

Номер точки	Координаты, м	
	X	Y
7241	446612,65	2213184,8
520		
7320	446551,51	2213654,4
7321	446542,73	2213661,51
7283	446536,37	2213667,25
7286	446548,42	2213647,1
7320	446551,51	2213654,4
521		
7017	446165,53	2214043,03
7024	446136,92	2214090,17
7027	446134,8	2214088,88
7018	446165,29	2214042,88
7017	446165,53	2214043,03
522		
7245	446484,67	2213658,56
7246	446475,55	2213674,17
7040	446472,09	2213661,5
7245	446484,67	2213658,56
523		
7000	446768,51	2212934,17
7001	446763,3	2212957,45
7002	446755,67	2212956,18
7000	446768,51	2212934,17
524		
7287	446826,2	2213163,46
7168	446828,15	2213166,8
7177	446822,96	2213194,32
7135	446821,7	2213207,08
7134	446822,25	2213184,78
7133	446823,68	2213169,62
7132	446824,46	2213163,44
7287	446826,2	2213163,46
525		
7247	446770,71	2212930,38
7248	446769,52	2212929,65
7014	446774,04	2212909,47
7013	446774,3	2212908,32
7249	446781,15	2212912,48
7247	446770,71	2212930,38
526		
7101	446068,33	2213479,68
7228	446068,74	2213481,62
7233	446021,74	2213499,11
7103	446021,31	2213497,05
7102	446062,24	2213481,82
7101	446068,33	2213479,68
527		
7024	446136,92	2214090,17

Номер точки	Координаты, м	
	X	Y
7025	446115,67	2214125,19
7026	446112,19	2214122,99
7027	446134,8	2214088,88
7024	446136,92	2214090,17
528		
7087	446354,01	2213043,17
7094	446333,8	2213041,37
7089	446332,06	2213027,78
7088	446347,78	2213033,22
7087	446354,01	2213043,17
529		
7058	446794,15	2212944,79
7154	446812,2	2212955,86
7155	446808,4	2212962,53
7059	446791,1	2212958,29
7058	446794,15	2212944,79
530		
7007	446712,84	2212938,63
7006	446712,23	2212948,96
7005	446720,42	2212950,32
7126	446710,21	2212967,19
7195	446704,85	2212960,14
7219	446703,65	2212953,11
7007	446712,84	2212938,63
531		
7122	446110,92	2213686
7123	446113,18	2213690,23
7124	446067,68	2213713,72
7125	446068,8	2213708
7122	446110,92	2213686
532		
7045	446606,09	2213226,74
7046	446608,96	2213238,84
7047	446608,11	2213240,21
7048	446595,81	2213243,63
7049	446593,67	2213242,39
7050	446590,66	2213230,04
7051	446591,52	2213228,64
7052	446603,96	2213225,51
7045	446606,09	2213226,74
533		
7236	446643,14	2213189,46
7237	446643,54	2213208,6
7238	446627,75	2213196,44
7239	446627,47	2213189,49
7240	446615,8	2213187,23
7241	446612,65	2213184,8
7236	446643,14	2213189,46

Номер точки	Координаты, м	
	X	Y
534		
7118	446048,93	2214073,12
7119	446063	2214049,3
7120	446072,42	2214054,55
7121	446061,2	2214073,12
7118	446048,93	2214073,12
535		
7248	446769,52	2212929,65
7140	446769,1	2212931,54
7004	446734,2	2212927,55
7250	446742,84	2212913,27
7248	446769,52	2212929,65
536		
7003	446720,85	2212926,02
7004	446734,2	2212927,55
7005	446720,42	2212950,32
7006	446712,23	2212948,96
7007	446712,84	2212938,63
7003	446720,85	2212926,02
537		
7106	446282,28	2213695,09
7107	446308,95	2213656,69
7108	446338,67	2213613,91
7109	446287,66	2213698,34
7106	446282,28	2213695,09
538		
7074	445944,9	2213736,35
7073	445961,93	2213768,29
7147	445953,95	2213772,42
7148	445936,95	2213740,64
7074	445944,9	2213736,35
539		
7012	446743,84	2212889,82
7013	446774,3	2212908,32
7014	446774,04	2212909,47
7015	446734,3	2212904,85
7012	446743,84	2212889,82
540		
7299	446577,72	2213160,36
7298	446604,83	2213178,77
7297	446611,46	2213183,88
7301	446563,03	2213175,36
7299	446577,72	2213160,36
541		
7104	445958,73	2213199,83
7215	445958,18	2213197,2
7214	446004,23	2213169,65
7289	446014,1	2213173,55

Номер точки	Координаты, м	
	X	Y
7105	446009,66	2213180,44
7104	445958,73	2213199,83
542		
7126	446710,21	2212967,19
7005	446720,42	2212950,32
7290	446730,86	2212952,06
7127	446728,13	2212990,74
7126	446710,21	2212967,19
543		
7225	446343,66	2213744,7
7020	446323,83	2213779,14
7019	446312,89	2213772,66
7226	446332,99	2213738,53
7225	446343,66	2213744,7
544		
7057	446782,56	2212937,66
7058	446794,15	2212944,79
7059	446791,1	2212958,29
7060	446788,96	2212957,76
7061	446782,95	2212995,32
7062	446775,11	2212971,58
7057	446782,56	2212937,66
545		
7155	446808,4	2212962,53
7252	446787,19	2212999,84
7253	446783,51	2212998,84
7061	446782,95	2212995,32
7060	446788,96	2212957,76
7059	446791,1	2212958,29
7155	446808,4	2212962,53
546		
7008	446780,17	2213012,18
7009	446754,52	2213057,31
7010	446743,33	2213055,01
7011	446770,43	2213010,27
7008	446780,17	2213012,18
547		
7067	446234,51	2213902,46
7068	446246,54	2213909,58
7069	446226,86	2213941,99
7070	446214,91	2213934,92
7067	446234,51	2213902,46
548		
7023	446254,1	2213870,02
7022	446266,2	2213877,18
7068	446246,54	2213909,58
7067	446234,51	2213902,46
7023	446254,1	2213870,02

Номер точки	Координаты, м	
	X	Y
549		
7189	446519,98	2213449,81
7186	446507,18	2213505,97
7185	446498,16	2213502,39
7184	446490,06	2213498,41
7190	446519,23	2213449,69
7189	446519,98	2213449,81
550		
7126	446710,21	2212967,19
7127	446728,13	2212990,74
7128	446727,41	2213004,68
7129	446715,8	2213024,6
7130	446706,96	2212972,56
7126	446710,21	2212967,19
551		
7119	446063	2214049,3
7179	446092,79	2213998,88
7180	446102,51	2214004,76
7120	446072,42	2214054,55
7119	446063	2214049,3
552		
7290	446730,86	2212952,06
7002	446755,67	2212956,18
7128	446727,41	2213004,68
7127	446728,13	2212990,74
7290	446730,86	2212952,06
553		
7027	446134,8	2214088,88
7026	446112,19	2214122,99
7254	446098,92	2214114,63
7255	446099	2214113,5
7145	446120,81	2214080,34
7027	446134,8	2214088,88
554		
7015	446734,3	2212904,85
7014	446774,04	2212909,47
7248	446769,52	2212929,65
7250	446742,84	2212913,27
7004	446734,2	2212927,55
7003	446720,85	2212926,02
7015	446734,3	2212904,85
555		
7128	446727,41	2213004,68
7076	446725,16	2213048,12
7078	446724,26	2213065,5
7181	446747,34	2213069,95
7256	446730,16	2213100,17
7144	446728,57	2213099,81

Номер точки	Координаты, м	
	X	Y
7129	446715,8	2213024,6
7128	446727,41	2213004,68
556		
7069	446226,86	2213941,99
7220	446195,62	2213993,47
7221	446184,55	2213987,13
7222	446183,69	2213986,62
7070	446214,91	2213934,92
7069	446226,86	2213941,99
557		
7237	446643,54	2213208,6
7296	446643,55	2213208,61
7295	446644,43	2213209,29
7294	446676,45	2213237,16
7242	446644,65	2213261,53
7237	446643,54	2213208,6
558		
7018	446165,29	2214042,88
7027	446134,8	2214088,88
7145	446120,81	2214080,34
7146	446151,07	2214034,36
7018	446165,29	2214042,88
559		
7004	446734,2	2212927,55
7140	446769,1	2212931,54
7000	446768,51	2212934,17
7002	446755,67	2212956,18
7005	446720,42	2212950,32
7004	446734,2	2212927,55
560		
7251	446182,83	2213986,11
7221	446184,55	2213987,13
7220	446195,62	2213993,47
7016	446169,32	2214036,8
7018	446165,29	2214042,88
7146	446151,07	2214034,36
7251	446182,83	2213986,11
561		
7251	446182,83	2213986,11
7146	446151,07	2214034,36
7145	446120,81	2214080,34
7255	446099	2214113,5
7254	446098,92	2214114,63
7317	446093,29	2214111,08
7318	446093,74	2214110,57
7319	446177,67	2213983,05
7251	446182,83	2213986,11
562		

Номер точки	Координаты, м	
	X	Y
7238	446627,75	2213196,44
7237	446643,54	2213208,6
7242	446644,65	2213261,53
7243	446630,86	2213272,1
7238	446627,75	2213196,44
563		
7223	446386,8	2213669,87
7224	446365,33	2213707,05
7225	446343,66	2213744,7
7226	446332,99	2213738,53
7227	446373,14	2213670,37
7223	446386,8	2213669,87
564		
7188	446500,74	2213534,55
7257	446524,09	2213589,68
7028	446520,49	2213592,72
7035	446479,57	2213568,14
7034	446488,98	2213553,21
7188	446500,74	2213534,55
565		
7131	446807,86	2213163,22
7132	446824,46	2213163,44
7133	446823,68	2213169,62
7134	446822,25	2213184,78
7135	446821,7	2213207,08
7136	446821,63	2213227,6
7137	446820,95	2213244,76
7138	446805,67	2213242,21
7139	446808,3	2213202,72
7131	446807,86	2213163,22
566		
7184	446490,06	2213498,41
7185	446498,16	2213502,39
7186	446507,18	2213505,97
7187	446500,7	2213534,44
7188	446500,74	2213534,55
7034	446488,98	2213553,21
7033	446465,25	2213539,85
7184	446490,06	2213498,41
567		
7149	446469,65	2213760,71
7150	446472,51	2213762,28
7151	446288,96	2214069,11
7152	446286,32	2214067,48
7153	446377,48	2213913,51
7149	446469,65	2213760,71
568		
7275	446125,46	2213639,03

Номер точки	Координаты, м	
	X	Y
7302	446139,33	2213676,74
7123	446113,18	2213690,23
7191	446094,68	2213655,61
7275	446125,46	2213639,03
569		
7009	446754,52	2213057,31
7181	446747,34	2213069,95
7182	446730,54	2213066,71
7183	446734,67	2213006,68
7011	446770,43	2213010,27
7010	446743,33	2213055,01
7009	446754,52	2213057,31
570		
7019	446312,89	2213772,66
7020	446323,83	2213779,14
7021	446289,52	2213838,77
7022	446266,2	2213877,18
7023	446254,1	2213870,02
7019	446312,89	2213772,66
571		
7085	446456,97	2213027,61
7084	446499,2	2213056,15
7086	446368,49	2213044,47
7085	446456,97	2213027,61
572		
7071	446016,73	2213718,81
7072	446025,61	2213735,43
7073	445961,93	2213768,29
7074	445944,9	2213736,35
7075	446002,33	2213705,4
7071	446016,73	2213718,81
573		
7037	446542,24	2213632,51
7286	446548,42	2213647,1
7283	446536,37	2213667,25
7282	446528,73	2213674,15
7281	446515,43	2213687,53
7280	446502,87	2213701,61
7279	446491,1	2213716,34
7278	446488,16	2213720,45
7246	446475,55	2213674,17
7245	446484,67	2213658,56
7039	446490,68	2213657,15
7038	446502,54	2213661,24
7037	446542,24	2213632,51
574		
7143	446715,79	2213024,62
7142	446693,18	2213063,42

Номер точки	Координаты, м	
	X	Y
7082	446652,75	2213062,16
7081	446706,95	2212972,58
7143	446715,79	2213024,62
575		
7230	446121,46	2213628,13
7275	446125,46	2213639,03
7191	446094,68	2213655,61
7194	446019,74	2213695,96
7193	446022,13	2213710,67
7192	446033,07	2213731,58
7072	446025,61	2213735,43
7071	446016,73	2213718,81
7075	446002,33	2213705,4
7074	445944,9	2213736,35
7148	445936,95	2213740,64
7276	445932,39	2213732,13
7277	446077,79	2213653,09
7231	446077,35	2213651,88
7230	446121,46	2213628,13
576		
7247	446770,71	2212930,38
7057	446782,56	2212937,66
7062	446775,11	2212971,58
7061	446782,95	2212995,32
7253	446783,51	2212998,84
7252	446787,19	2212999,84
7008	446780,17	2213012,18
7011	446770,43	2213010,27
7183	446734,67	2213006,68
7182	446730,54	2213066,71
7077	446728,24	2213066,26
7076	446725,16	2213048,12
7128	446727,41	2213004,68
7002	446755,67	2212956,18
7001	446763,3	2212957,45
7000	446768,51	2212934,17
7247	446770,71	2212930,38
577		
7028	446520,49	2213592,72
7036	446527,06	2213596,67
7037	446542,24	2213632,51
7038	446502,54	2213661,24
7039	446490,68	2213657,15
7040	446472,09	2213661,5
7031	446467,58	2213644,97
7030	446482,63	2213628,36
7029	446513,18	2213598,88
7028	446520,49	2213592,72

Номер точки	Координаты, м	
	X	Y
579		
7190	446519,23	2213449,69
7184	446490,06	2213498,41
7310	446489,25	2213498,01
7309	446480,72	2213492,92
7308	446472,63	2213487,16
7307	446465,03	2213480,77
7306	446460,17	2213476,09
7305	446435,72	2213454,83
7304	446426,38	2213448,23
7274	446430,66	2213434,97
7190	446519,23	2213449,69
580		
7168	446828,15	2213166,8
7169	446832,89	2213174,9
7170	446842,43	2213187,52
7171	446846,67	2213185,69
7172	446852,11	2213198,3
7173	446858,81	2213205,25
7174	446878,72	2213221,53
7175	446885,96	2213226,08
7176	446869,8	2213252,92
7137	446820,95	2213244,76
7177	446822,96	2213194,32
7168	446828,15	2213166,8
581		
7278	446488,16	2213720,45
7279	446491,1	2213716,34
7280	446502,87	2213701,61
7281	446515,43	2213687,53
7282	446528,73	2213674,15
7283	446536,37	2213667,25
7284	446294,13	2214072,3
7151	446288,96	2214069,11
7150	446472,51	2213762,28
7149	446469,65	2213760,71
7285	446489,95	2213727,04
7278	446488,16	2213720,45
582		
7191	446094,68	2213655,61
7122	446110,92	2213686
7125	446068,8	2213708
7124	446067,68	2213713,72
7192	446033,07	2213731,58
7193	446022,13	2213710,67
7194	446019,74	2213695,96
7191	446094,68	2213655,61
583		

Номер точки	Координаты, м	
	X	Y
7163	446851,47	2213122,73
7162	446851,92	2213124,27
7161	446856,89	2213136,34
7160	446862,92	2213147,91
7159	446870,25	2213158,48
7158	446878,48	2213168,39
7157	446887,66	2213177,42
7156	446907,48	2213190,11
7175	446885,96	2213226,08
7174	446878,72	2213221,53
7173	446858,81	2213205,25
7172	446852,11	2213198,3
7171	446846,67	2213185,69
7170	446842,43	2213187,52
7169	446832,89	2213174,9
7168	446828,15	2213166,8
7178	446829,64	2213158,9
7163	446851,47	2213122,73
584		
7028	446520,49	2213592,72
7029	446513,18	2213598,88
7030	446482,63	2213628,36
7031	446467,58	2213644,97
7032	446447,16	2213570,07
7033	446465,25	2213539,85
7034	446488,98	2213553,21
7035	446479,57	2213568,14
7028	446520,49	2213592,72
585		
7141	446628,39	2213101,68
7082	446652,75	2213062,16
7142	446693,18	2213063,42
7143	446715,79	2213024,62
7144	446728,57	2213099,81
7141	446628,39	2213101,68
586		
7179	446092,79	2213998,88
7303	446215,33	2213791,45
7106	446282,28	2213695,09
7109	446287,66	2213698,34
7180	446102,51	2214004,76
7179	446092,79	2213998,88
587		
7304	446426,38	2213448,23
7305	446435,72	2213454,83
7306	446460,17	2213476,09
7307	446465,03	2213480,77
7308	446472,63	2213487,16

Номер точки	Координаты, м	
	X	Y
7309	446480,72	2213492,92
7310	446489,25	2213498,01
7184	446490,06	2213498,41
7033	446465,25	2213539,85
7311	446441,04	2213526,23
7312	446436,48	2213530,07
7313	446417,16	2213532,23
7314	446394,4	2213541,53
7315	446390,53	2213539,28
7316	446402,58	2213521,91
7304	446426,38	2213448,23
588		
7209	446002,11	2213099,83
7210	446018,38	2213098,02
7211	446054,69	2213094,84
7212	446065,14	2213094,3
7213	446014,44	2213173,03
7214	446004,23	2213169,65
7215	445958,18	2213197,2
7216	445953,55	2213175,24
7209	446002,11	2213099,83
589		
7089	446332,06	2213027,78
7094	446333,8	2213041,37
7217	446309,3	2213039,18
7218	446111,85	2213021,76
7212	446065,14	2213094,3
7211	446054,69	2213094,84
7210	446018,38	2213098,02
7209	446002,11	2213099,83
7206	446051,65	2213022,91
7205	446088,6	2213020,98
7204	446130,33	2213020,75
7203	446172,08	2213022,61
7202	446218,14	2213027,5
7201	446257,28	2213022,12
7200	446265,56	2213019,43
7199	446269,08	2212998,42
7198	446303,6	2213004,21
7197	446301,02	2213019,6
7196	446324,89	2213025,3
7089	446332,06	2213027,78
591		
7228	446068,74	2213481,62
7229	446070,27	2213488,88
7230	446121,46	2213628,13
7231	446077,35	2213651,88
7232	446022,48	2213502,63

Номер точки	Координаты, м	
	X	Y
7233	446021,74	2213499,11
7228	446068,74	2213481,62
592		
7091	446329,23	2212991,4
7090	446327,64	2212993,28
7089	446332,06	2213027,78
7196	446324,89	2213025,3
7197	446301,02	2213019,6
7198	446303,6	2213004,21
7199	446269,08	2212998,42
7200	446265,56	2213019,43
7201	446257,28	2213022,12
7202	446218,14	2213027,5
7203	446172,08	2213022,61
7204	446130,33	2213020,75
7205	446088,6	2213020,98
7206	446051,65	2213022,91
7207	446085,76	2212969,92
7208	446313,97	2212990,06
7091	446329,23	2212991,4
593		
7032	446447,16	2213570,07
7322	446446,29	2213566,89
7223	446386,8	2213669,87
7323	446348,18	2213671,27
7324	446329,88	2213680,32
7325	446293,41	2213696,6
7326	446068,29	2214069,14
7327	446068,62	2214074,07
7328	446066,43	2214078,12
7329	446061,84	2214080,73
7330	446057,21	2214079,09
7331	446054,65	2214077,15
7332	446046,51	2214077,22
7118	446048,93	2214073,12
7121	446061,2	2214073,12
7120	446072,42	2214054,55
7180	446102,51	2214004,76
7109	446287,66	2213698,34
7108	446338,67	2213613,91
7315	446390,53	2213539,28
7314	446394,4	2213541,53
7313	446417,16	2213532,23
7312	446436,48	2213530,07
7311	446441,04	2213526,23
7033	446465,25	2213539,85
7032	446447,16	2213570,07
594		

Номер точки	Координаты, м	
	X	Y
7235	446329,4	2214093,9
7344	446498,57	2213811,51
7343	446552,87	2213720,86
7342	446568,56	2213694,67
7345	446583,59	2213730,12
7064	446355,26	2214109,86
7235	446329,4	2214093,9
596		
7079	446701,76	2212956,08
7080	446704,84	2212960,13
7081	446706,95	2212972,58
7082	446652,75	2213062,16
7083	446520,59	2213058,07
7084	446499,2	2213056,15
7085	446456,97	2213027,61
7086	446368,49	2213044,47
7087	446354,01	2213043,17
7088	446347,78	2213033,22
7089	446332,06	2213027,78
7090	446327,64	2212993,28
7091	446329,23	2212991,4
7092	446524,84	2213008,57
7093	446665,41	2213012,94
7079	446701,76	2212956,08
595		
7100	446006,4	2213185,52
7101	446068,33	2213479,68
7102	446062,24	2213481,82
7103	446021,31	2213497,05
7104	445958,73	2213199,83
7105	446009,66	2213180,44
7100	446006,4	2213185,52
597		
7334	446561,71	2213176,72
7240	446615,8	2213187,23
7239	446627,47	2213189,49
7238	446627,75	2213196,44
7243	446630,86	2213272,1
7340	446545,58	2213337,47
7189	446519,98	2213449,81
7273	446519,25	2213449,69
7274	446430,66	2213434,97
7341	446490,64	2213249,25
7334	446561,71	2213176,72
за исключением:		
7095	446482,73	2213342,15
7099	446478,83	2213337,16
7098	446477,65	2213338,08

Номер точки	Координаты, м	
	X	Y
7097	446476,25	2213344,62
7096	446477,1	2213345,87
7095	446482,73	2213342,15
за исключением:		
7114	446500,84	2213340,41
7117	446497,78	2213338,5
7116	446495,87	2213341,56
7115	446498,93	2213343,47
7114	446500,84	2213340,41
за исключением:		
7110	446513,25	2213290,95
7113	446511,51	2213289,86
7112	446510,43	2213291,6
7111	446512,17	2213292,69
7110	446513,25	2213290,95
за исключением:		
7053	446543,59	2213238,19
7054	446545,33	2213239,27
7055	446544,24	2213241,01
7056	446542,5	2213239,93
7053	446543,59	2213238,19
за исключением:		
7041	446580,19	2213183,22
7042	446579,1	2213184,96
7043	446577,36	2213183,88
7044	446578,45	2213182,14
7041	446580,19	2213183,22
за исключением:		
7045	446606,09	2213226,74
7046	446608,96	2213238,84
7047	446608,11	2213240,21
7048	446595,81	2213243,63
7049	446593,67	2213242,39
7050	446590,66	2213230,04
7051	446591,52	2213228,64
7052	446603,96	2213225,51
7045	446606,09	2213226,74
598		
7256	446730,16	2213100,17
7291	446723,55	2213111,81
7292	446693,56	2213161,79
7131	446807,86	2213163,22
7139	446808,3	2213202,72
7138	446805,67	2213242,21
7293	446694,17	2213223,57
7294	446676,45	2213237,16
7295	446644,43	2213209,29
7296	446643,55	2213208,61

Номер точки	Координаты, м	
	X	Y
7237	446643,54	2213208,6
7236	446643,14	2213189,46
7297	446611,46	2213183,88
7298	446604,83	2213178,77
7299	446577,72	2213160,36
7300	446616,86	2213120,38
7141	446628,39	2213101,68
7144	446728,57	2213099,81
7256	446730,16	2213100,17
599		
7320	446551,51	2213654,4
7342	446568,56	2213694,67
7343	446552,87	2213720,86
7344	446498,57	2213811,51
7235	446329,4	2214093,9
7234	446329,32	2214094,03
7284	446294,13	2214072,3
7283	446536,37	2213667,25
7321	446542,73	2213661,51
7320	446551,51	2213654,4
600		
7227	446373,14	2213670,37
7226	446332,99	2213738,53
7019	446312,89	2213772,66
7023	446254,1	2213870,02
7067	446234,51	2213902,46
7070	446214,91	2213934,92
7222	446183,69	2213986,62
7251	446182,83	2213986,11
7319	446177,67	2213983,05
7318	446093,74	2214110,57
7317	446093,29	2214111,08
7333	446044,62	2214080,41
7332	446046,51	2214077,22
7331	446054,65	2214077,15
7330	446057,21	2214079,09
7329	446061,84	2214080,73
7328	446066,43	2214078,12
7327	446068,62	2214074,07
7326	446068,29	2214069,14
7325	446293,41	2213696,6
7324	446329,88	2213680,32
7323	446348,18	2213671,27
7227	446373,14	2213670,37
601		
7156	446907,48	2213190,11
7157	446887,66	2213177,42
7158	446878,48	2213168,39

Номер точки	Координаты, м	
	X	Y
7159	446870,25	2213158,48
7160	446862,92	2213147,91
7161	446856,89	2213136,34
7162	446851,92	2213124,27
7163	446851,47	2213122,73
7164	446896,08	2213048,82
7165	447122,43	2212670,96
7166	447191,79	2212712,57
7167	446967,05	2213091,29
7156	446907,48	2213190,11
2001		
1	443893,85	2203934,16
2	443903,63	2203928,47
3	443915,15	2203949,59
4	443922,19	2203951,66
5	443948,6	2204000,06
6	443948,42	2204003,5
7	443950,43	2204003,6
8	443949,03	2204030,68
1	443893,85	2203934,16
2002		
9	443925,8	2204053,03
10	443928,12	2204007,94
11	443889,73	2203941,31
12	443887,68	2203937,74
13	443893,84	2203934,16
14	443949,03	2204030,7
15	443947,58	2204058,89
16	443934,23	2204056,55
9	443925,8	2204053,03
2003		
15	443947,58	2204058,89
17	443946,53	2204079,5
18	443946,01	2204089,61
19	443923,98	2204088,4
9	443925,8	2204053,03
16	443934,23	2204056,55
15	443947,58	2204058,89
2004		
20	443942,64	2204119,77
21	443943,36	2204120,94
22	443944,15	2204125,22
23	443936,58	2204129,86
24	443933,12	2204127,21
25	443932,4	2204126,05
26	443931,61	2204121,76
27	443939,17	2204117,12
20	443942,64	2204119,77

Номер точки	Координаты, м	
	X	Y
2005		
28	443920,95	2204147,04
29	443941,35	2204180,74
30	443936,04	2204283,66
31	443951,47	2204323,86
32	443928,53	2204325,74
33	443913,72	2204287,19
34	443920,95	2204147,05
28	443920,95	2204147,04
2006		
32	443928,53	2204325,74
31	443951,47	2204323,86
35	443958,92	2204343,25
36	443935,92	2204344,94
32	443928,53	2204325,74
2007		
36	443935,92	2204344,94
35	443958,92	2204343,25
37	444071,84	2204637,24
38	444071,84	2204698,67
36	443935,92	2204344,94
2008		
38	444071,84	2204698,67
37	444071,84	2204637,24
39	444141,72	2204819,18
40	444138,45	2204875,4
41	444132,07	2204903,7
42	444123,29	2204909,97
43	444108,81	2204907,34
44	444116,59	2204872,35
45	444119,48	2204822,64
38	444071,84	2204698,67
2009		
43	444108,81	2204907,34
42	444123,29	2204909,97
41	444132,07	2204903,7
52	444128,54	2204919,37
53	444132,1	2204922,99
54	444125,93	2204950,58
55	444100,61	2204944,2
43	444108,81	2204907,34
2010		
56	444100,12	2204946,41
55	444100,61	2204944,2
54	444125,93	2204950,58
57	444125,38	2204953,02
56	444100,12	2204946,41
2011		

Номер точки	Координаты, м	
	X	Y
57	444125,38	2204953,02
58	444110,2	2205020,93
59	444084,96	2205014,55
60	444095,38	2204967,69
56	444100,12	2204946,41
57	444125,38	2204953,02
2012		
61	444082,47	2205025,78
59	444084,96	2205014,55
62	444110,2	2205020,94
63	444107,63	2205032,43
61	444082,47	2205025,78
2013		
61	444082,47	2205025,78
63	444107,63	2205032,43
64	444106,23	2205038,75
65	444108,43	2205038,04
66	444087,06	2205134,14
67	444060,45	2205124,76
61	444082,47	2205025,78
2014		
68	444060,02	2205255,7
69	444051	2205296,25
70	444060,77	2205323,5
71	444121,32	2205492,28
72	444216,81	2205492,27
73	444256,64	2205492,27
74	444256,84	2205520,27
75	444217,4	2205520,27
76	444101,62	2205520,28
77	444021,91	2205298,08
78	444027,87	2205271,28
79	444033,06	2205247,95
68	444060,02	2205255,7
2015		
68	444060,02	2205255,7
79	444033,06	2205247,95
80	444034,8	2205240,12
81	444061,76	2205247,87
68	444060,02	2205255,7
2016		
80	444034,8	2205240,12
67	444060,45	2205124,76
66	444087,06	2205134,14
81	444061,76	2205247,87
80	444034,8	2205240,12
2017		
73	444256,64	2205492,27

Номер точки	Координаты, м	
	X	Y
82	444328,52	2205492,27
83	444328,73	2205520,27
74	444256,84	2205520,27
73	444256,64	2205492,27
2018		
84	444502,52	2205409,44
85	444537,9	2205368,96
86	444715,84	2205436,12
87	444745,02	2205446,74
88	444734,53	2205472,71
89	444706,11	2205462,37
90	444546,19	2205402,02
91	444529,98	2205420,56
84	444502,52	2205409,44
2019		
92	444524,4	2205426,94
93	444442,82	2205520,26
83	444328,73	2205520,27
82	444328,52	2205492,27
94	444430,11	2205492,26
95	444496,94	2205415,81
92	444524,4	2205426,94
2020		
87	444745,02	2205446,74
96	444750,58	2205448,76
97	444740,08	2205474,73
88	444734,53	2205472,71
87	444745,02	2205446,74
2021		
96	444750,58	2205448,76
98	444774,33	2205457,4
99	444770,41	2205466,98
100	444763,89	2205483,39
97	444740,08	2205474,73
96	444750,58	2205448,76
2022		
98	444774,33	2205457,4
101	444788,13	2205462,42
102	444773,56	2205498,61
103	444764,32	2205495,25
104	444766,95	2205484,51
100	444763,89	2205483,39
99	444770,41	2205466,98
98	444774,33	2205457,4
2023		
101	444788,13	2205462,42
105	444824	2205475,48
106	444947,57	2205534,07

Номер точки	Координаты, м	
	X	Y
107	445104,33	2205569,23
375	445111,94	2205534,31
376	445117,57	2205508,51
377	445119,54	2205499,47
378	445130,44	2205462,03
379	445140,25	2205435,75
380	445142,47	2205436,32
381	445144,54	2205434,83
382	445148,41	2205432,16
383	445148,32	2205434,09
384	445148,14	2205434,62
385	445137,09	2205464,24
386	445126,33	2205501,2
387	445123,72	2205513,15
388	445116,34	2205537,6
108	445109,21	2205570,33
109	445182,02	2205586,71
110	445224,49	2205596,26
111	445253,36	2205649,73
112	445324,19	2205681,3
113	445333,17	2205669,28
114	445343,61	2205655,31
115	445397,65	2205689,52
116	445376,97	2205722,59
117	445353,24	2205707,57
118	445337,38	2205729,88
119	445225,35	2205679,95
120	445198,6	2205630,41
121	444934,38	2205570,98
122	444808,78	2205511,43
102	444773,56	2205498,61
101	444788,13	2205462,42
2088		
389	445147,78	2205432,59
390	445147,97	2205427,13
391	445148,66	2205427,16
392	445148,42	2205432,15
382	445148,41	2205432,16
389	445147,78	2205432,59
2089		
393	445147,97	2205427,13
389	445147,78	2205432,59
381	445144,54	2205434,83
394	445144,72	2205426,81
393	445147,97	2205427,13
2024		
115	445397,65	2205689,52
123	445400,89	2205691,57

Номер точки	Координаты, м	
	X	Y
124	445380,2	2205724,64
116	445376,97	2205722,59
115	445397,65	2205689,52
2025		
123	445400,89	2205691,57
125	445405,48	2205694,48
126	445409,99	2205697,33
127	445389,87	2205730,76
124	445380,2	2205724,64
123	445400,89	2205691,57
2026		
126	445409,99	2205697,33
128	445452,45	2205724,22
129	445497,25	2205756,61
130	445524,7	2205776,47
131	445575,78	2205813,4
132	445601,69	2205814,8
133	445665,98	2205818,26
134	445658,14	2205841,76
135	445653,18	2205856,63
136	445562,22	2205851,73
137	445430,57	2205756,53
127	445389,87	2205730,76
126	445409,99	2205697,33
2027		
135	445653,18	2205856,63
134	445658,14	2205841,76
133	445665,98	2205818,26
138	445722,63	2205821,32
139	445716,68	2205847,57
140	445713,89	2205859,9
135	445653,18	2205856,63
2028		
138	445722,63	2205821,32
141	445756,13	2205823,12
142	445897,56	2205790,72
143	445936,55	2205781,79
144	445942,97	2205793,24
145	445941,23	2205793,95
146	445948,04	2205810,69
147	445955,93	2205830,08
148	445952,32	2205831,57
149	445925,86	2205842,47
150	445920,44	2205832,81
151	445916,77	2205826,26
152	445759,5	2205862,36
140	445713,89	2205859,9
139	445716,68	2205847,57

Номер точки	Координаты, м	
	X	Y
138	445722,63	2205821,32
2029		
84	444502,52	2205409,44
95	444496,94	2205415,81
92	444524,4	2205426,94
91	444529,98	2205420,56
84	444502,52	2205409,44
2030		
19	443923,98	2204088,4
18	443946,01	2204089,61
153	443941,37	2204180,52
29	443941,35	2204180,74
28	443920,95	2204147,04
19	443923,98	2204088,4
за исключением:		
20	443942,64	2204119,77
21	443943,36	2204120,94
22	443944,15	2204125,22
23	443936,58	2204129,86
24	443933,12	2204127,21
25	443932,4	2204126,05
26	443931,61	2204121,76
27	443939,17	2204117,12
20	443942,64	2204119,77
2031		
154	443907,87	2203925,29
155	443907,36	2203924,38
156	443908,26	2203924,43
157	443900,75	2203910,68
158	443903,16	2203904,27
159	443893,32	2203886,23
160	443891,13	2203887,49
161	443888,12	2203889,22
162	443889,49	2203891,74
163	443896,58	2203904,73
164	443894,17	2203911,14
165	443901,7	2203924,93
166	443904,33	2203925,19
154	443907,87	2203925,29
2032		
154	443907,87	2203925,29
167	443908,95	2203927,21
168	443902,62	2203926,61
165	443901,7	2203924,93
166	443904,33	2203925,19
154	443907,87	2203925,29
2033		
169	443910,93	2203930,74

Номер точки	Координаты, м	
	X	Y
170	443911,74	2203930,81
171	443919,23	2203944,53
172	443926,26	2203946,6
173	443947,17	2203984,91
174	443952,81	2203994,7
175	443956,51	2204001,12
176	443956,09	2204009,36
177	443954,49	2204040,23
178	443949,04	2204030,69
7	443950,43	2204003,6
6	443948,42	2204003,5
5	443948,6	2204000,06
4	443922,19	2203951,66
3	443915,15	2203949,59
2	443903,63	2203928,47
168	443902,62	2203926,61
167	443908,95	2203927,21
169	443910,93	2203930,74
2034		
179	443953,48	2204059,93
180	443951,93	2204089,93
181	443946,02	2204089,61
17	443946,53	2204079,5
182	443947,59	2204058,9
179	443953,48	2204059,93
2035		
182	443947,59	2204058,9
183	443949,04	2204030,71
184	443954,49	2204040,24
185	443953,8	2204053,63
179	443953,48	2204059,93
182	443947,59	2204058,9
2036		
181	443946,02	2204089,61
180	443951,93	2204089,93
186	443946,78	2204189,71
187	443941,36	2204180,75
153	443941,37	2204180,52
181	443946,02	2204089,61
2037		
188	443951,48	2204323,86
189	443957,62	2204323,35
190	443941,99	2204282,69
191	443946,78	2204189,72
186	443946,78	2204189,71
187	443941,36	2204180,75
30	443936,04	2204283,66
188	443951,48	2204323,86

Номер точки	Координаты, м	
	X	Y
2038		
189	443957,62	2204323,35
192	443965,09	2204342,8
193	443958,93	2204343,25
188	443951,48	2204323,86
189	443957,62	2204323,35
2039		
51	444071,84	2204637,23
50	444071,84	2204620,61
192	443965,09	2204342,8
193	443958,93	2204343,25
51	444071,84	2204637,23
2040		
39	444141,72	2204819,18
40	444138,45	2204875,4
46	444132,08	2204903,69
47	444139,49	2204898,39
48	444144,42	2204876,23
49	444147,78	2204818,24
50	444071,84	2204620,61
51	444071,84	2204637,23
39	444141,72	2204819,18
2041		
47	444139,49	2204898,39
194	444127,78	2204951,04
195	444125,94	2204950,58
53	444132,1	2204922,99
52	444128,54	2204919,37
46	444132,08	2204903,69
47	444139,49	2204898,39
2042		
194	444127,78	2204951,04
196	444127,23	2204953,51
197	444125,39	2204953,03
195	444125,94	2204950,58
194	444127,78	2204951,04
2043		
196	444127,23	2204953,51
198	444122,4	2204975,2
199	444112,12	2205021,42
200	444110,21	2205020,93
197	444125,39	2204953,03
196	444127,23	2204953,51
2044		
64	444106,23	2205038,75
201	444117,58	2205035,06
202	444107,64	2205032,43
64	444106,23	2205038,75

Номер точки	Координаты, м	
	X	Y
2045		
203	444125,96	2205032,33
204	444127,52	2205026,56
205	444109,69	2205032,37
206	444109,94	2205031,24
199	444112,12	2205021,42
207	444110,21	2205020,94
202	444107,64	2205032,43
208	444108,63	2205032,7
201	444117,58	2205035,06
203	444125,96	2205032,33
2046		
203	444125,96	2205032,33
209	444127,53	2205026,56
210	444129,66	2205025,86
211	444138,76	2205028,16
203	444125,96	2205032,33
2047		
210	444129,66	2205025,86
212	444140,62	2205022,29
213	444142,17	2205027,05
211	444138,76	2205028,16
210	444129,66	2205025,86
2048		
214	445223,02	2208085,57
215	445210,6	2208075,21
216	445195,95	2208094,93
217	445197,43	2208120,74
214	445223,02	2208085,57
2049		
222	445213,59	2208135,08
223	445213,59	2208137,08
224	445211,59	2208137,08
225	445211,59	2208135,08
222	445213,59	2208135,08
2050		
226	445201,81	2208196,8
227	445227,81	2208161,44
228	445227,95	2208163,78
229	445208,42	2208190,63
230	445201,97	2208199,5
226	445201,81	2208196,8
2051		
231	445236,05	2208304,76
228	445227,95	2208163,78
229	445208,42	2208190,63
230	445201,97	2208199,5
232	445207,11	2208289,12

Номер точки	Координаты, м	
	X	Y
233	445183,15	2208302,94
234	445133,56	2208331,53
235	445133,88	2208332,08
236	445127,26	2208341,61
237	445133,45	2208351,47
238	445138,62	2208360,93
231	445236,05	2208304,76
2052		
238	445138,62	2208360,93
237	445133,45	2208351,47
236	445127,26	2208341,61
235	445133,88	2208332,08
234	445133,56	2208331,53
239	445085,95	2208358,98
240	445061,76	2208392,23
241	445066,94	2208402,26
238	445138,62	2208360,93
2053		
239	445085,95	2208358,98
242	445080,06	2208362,37
243	445060,24	2208389,33
244	445060,46	2208389,72
240	445061,76	2208392,23
239	445085,95	2208358,98
2054		
245	445080,05	2208362,38
246	445053,44	2208377,73
243	445060,24	2208389,33
242	445080,06	2208362,37
245	445080,05	2208362,38
2055		
241	445066,94	2208402,26
240	445061,76	2208392,23
247	445045,55	2208414,51
248	445045,49	2208414,59
249	445045,52	2208414,61
241	445066,94	2208402,26
2056		
250	444655,49	2208817,31
251	444685,15	2208818,13
252	444685	2208823,56
253	444680,23	2208834,81
254	444671,67	2208855,01
255	444688,43	2208830,82
256	444690,96	2208824,86
257	444691,14	2208818,29
258	444697	2208818,45
259	444908,1	2208513,76

Номер точки	Координаты, м	
	X	Y
260	444889,36	2208509,95
261	444851,78	2208556,02
262	444686,25	2208790,15
263	444638,03	2208788,81
264	444628,08	2208803,47
265	444609,28	2208831,16
266	444633,83	2208848,42
250	444655,49	2208817,31
2057		
275	444673,02	2208867,18
255	444688,43	2208830,82
254	444671,67	2208855,01
276	444671,66	2208855,03
277	444665,67	2208869,15
278	444665,13	2208870,43
279	444665,48	2208870,68
280	444668,93	2208873,12
281	444670,31	2208871,12
275	444673,02	2208867,18
2058		
282	444874,08	2208572,98
283	444932,75	2208501,05
284	444927,56	2208500,72
285	444917,56	2208515,69
259	444908,1	2208513,76
258	444697	2208818,45
286	444700,45	2208818,55
282	444874,08	2208572,98
2059		
284	444927,56	2208500,72
287	444967,56	2208440,76
288	444982,62	2208418,19
289	444982,18	2208418,44
290	444981,76	2208419,06
291	444947,3	2208438,93
292	444898,36	2208498,92
293	444917,56	2208500,11
284	444927,56	2208500,72
2060		
246	445053,44	2208377,73
297	445025,15	2208393,89
288	444982,62	2208418,19
287	444967,56	2208440,76
284	444927,56	2208500,72
283	444932,75	2208501,05
298	444965,74	2208460,61
299	445038,81	2208418,48
243	445060,24	2208389,33

Номер точки	Координаты, м	
	X	Y
246	445053,44	2208377,73
2061		
260	444889,36	2208509,95
292	444898,36	2208498,92
293	444917,56	2208500,11
259	444908,1	2208513,76
260	444889,36	2208509,95
2062		
259	444908,1	2208513,76
293	444917,56	2208500,11
284	444927,56	2208500,72
285	444917,56	2208515,69
259	444908,1	2208513,76
2063		
300	445042,85	2208412,98
248	445045,49	2208414,59
301	445045,44	2208414,65
299	445038,81	2208418,48
300	445042,85	2208412,98
2064		
214	445223,02	2208085,57
218	445219,73	2208082,83
219	445216,29	2208087,43
220	445207,24	2208099,52
221	445207,66	2208106,68
214	445223,02	2208085,57
2065		
302	445237,23	2208151,02
303	445237,11	2208148,8
304	445212,03	2208182,91
305	445212,18	2208185,46
302	445237,23	2208151,02
2066		
306	445246,45	2208311,46
302	445237,23	2208151,02
305	445212,18	2208185,46
307	445218,48	2208295,26
308	445130,14	2208346,2
237	445133,45	2208351,47
309	445143,89	2208370,59
310	445207,11	2208334,14
306	445246,45	2208311,46
2067		
309	445143,89	2208370,59
237	445133,45	2208351,47
308	445130,14	2208346,2
311	445070,04	2208380,85
240	445061,76	2208392,23

Номер точки	Координаты, м	
	X	Y
312	445071,99	2208412,05
309	445143,89	2208370,59
2068		
311	445070,04	2208380,85
313	445063,85	2208384,42
243	445060,24	2208389,33
244	445060,46	2208389,72
240	445061,76	2208392,23
311	445070,04	2208380,85
2069		
313	445063,85	2208384,42
314	445059	2208387,22
243	445060,24	2208389,33
313	445063,85	2208384,42
2070		
240	445061,76	2208392,23
244	445060,46	2208389,72
243	445060,24	2208389,33
300	445042,85	2208412,98
248	445045,49	2208414,59
247	445045,55	2208414,51
240	445061,76	2208392,23
2071		
312	445071,99	2208412,05
240	445061,76	2208392,23
247	445045,55	2208414,51
248	445045,49	2208414,59
315	445056,22	2208421,14
312	445071,99	2208412,05
2072		
259	444908,1	2208513,76
267	444901,47	2208512,41
268	444860,53	2208562,68
269	444691,83	2208801,31
270	444667,11	2208800,61
250	444655,49	2208817,31
266	444633,83	2208848,42
271	444658,61	2208865,85
272	444670,33	2208849,02
253	444680,23	2208834,81
273	444684,2	2208829,11
274	444689,52	2208829,25
259	444908,1	2208513,76
2073		
316	444946,15	2208501,87
284	444927,56	2208500,72
285	444917,56	2208515,69
259	444908,1	2208513,76

Номер точки	Координаты, м	
	X	Y
274	444689,52	2208829,25
317	444698,93	2208829,51
318	444706,03	2208829,71
319	444882,85	2208579,62
316	444946,15	2208501,87
2074		
293	444917,56	2208500,11
294	444911,78	2208499,75
267	444901,47	2208512,41
259	444908,1	2208513,76
293	444917,56	2208500,11
2075		
284	444927,56	2208500,72
293	444917,56	2208500,11
294	444911,78	2208499,75
295	444954,2	2208447,64
296	444968,45	2208439,43
287	444967,56	2208440,76
284	444927,56	2208500,72
2076		
320	444969,53	2208470,05
321	444969,53	2208472,05
322	444967,53	2208472,05
323	444967,53	2208470,05
320	444969,53	2208470,05
2077		
248	445045,49	2208414,59
315	445056,22	2208421,14
324	445030,22	2208436,14
248	445045,49	2208414,59
2078		
300	445042,85	2208412,98
248	445045,49	2208414,59
324	445030,22	2208436,14
325	445027,53	2208437,69
326	445026,32	2208435,46
300	445042,85	2208412,98
2079		
327	445027,87	2208438,31
328	445026,71	2208438,16
329	444972,66	2208469,32
316	444946,15	2208501,87
284	444927,56	2208500,72
287	444967,56	2208440,76
296	444968,45	2208439,43
314	445059	2208387,22
243	445060,24	2208389,33
326	445026,32	2208435,46

Номер точки	Координаты, м	
	X	Y
327	445027,87	2208438,31
за исключением:		
320	444969,53	2208470,05
321	444969,53	2208472,05
322	444967,53	2208472,05
323	444967,53	2208470,05
320	444969,53	2208470,05
2080		
227	445227,81	2208161,44
226	445201,81	2208196,8
330	445199,16	2208150,74
217	445197,43	2208120,74
214	445223,02	2208085,57
331	445229,69	2208091,14
332	445227,13	2208094,56
333	445224,2	2208098,47
227	445227,81	2208161,44
за исключением:		
222	445213,59	2208135,08
223	445213,59	2208137,08
224	445211,59	2208137,08
225	445211,59	2208135,08
222	445213,59	2208135,08
2081		
303	445237,11	2208148,8
304	445212,03	2208182,91
221	445207,66	2208106,68
214	445223,02	2208085,57
334	445238,4	2208098,41
335	445234,51	2208103,59
303	445237,11	2208148,8
за исключением:		
222	445213,59	2208135,08
223	445213,59	2208137,08
224	445211,59	2208137,08
225	445211,59	2208135,08
222	445213,59	2208135,08

».

4. В разделе 2 «Графическая часть» проекта межевания территории:


1) Условные обозначения изложить в следующей редакции:

«Документация по планировке территории для создания и эксплуатации сети автомобильных дорог общего пользования регионального значения Московской области «Солнцево – Бутово – Видное – Каширское шоссе – Молоково – Лыткарино – Томилино – Красково – Железнодорожный» на платной основе. Элемент 2.


Чертеж межевания территории

Условные обозначения

ПЛАНИРУЕМЫЕ ЭЛЕМЕНТЫ ПЛАНИРОВОЧНОЙ СТРУКТУРЫ


 территория, занятая линейным объектом и (или) предназначенная для размещения линейного объекта


СУЩЕСТВУЮЩИЕ ЭЛЕМЕНТЫ ПЛАНИРОВОЧНОЙ СТРУКТУРЫ


 улично-дорожная сеть

 территория общего пользования

ГРАНИЦЫ


 населенных пунктов

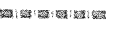
 существующих земельных участков, границы которых зарегистрированы в Едином государственном реестре недвижимости

 зоны планируемого размещения линейного объекта капитального строительства - сети автомобильных дорог общего пользования регионального значения «Солнцево - Бутово - Видное - Каширское шоссе - Молоково - Лыткарино - Томилино - Красково - Железнодорожный» (2 элемент)

 зон планируемого размещения линейных объектов, подлежащих реконструкции в связи с изменением их местоположения


зон планируемого размещения линейных объектов ООО «Газпром Трансгаз Москва», подлежащих реконструкции в связи с изменением их местоположения:


 магистрального газопровода Ставрополь- Москва 2 нитка;

 магистрального газопровода «Воскресенск - КРП 11»;

магистрального газопровода «Воскресенск - КРП 16»;


 кабелей связи;

 строительства и реконструкции улично-дорожной сети в связи с размещением магистральных газопроводов «Воскресенск - КРП 11» и «Воскресенск - КРА 16»

 земель лесного фонда

 публичных сервитутов, подлежащих установлению

 изменяемых земельных участков


 образуемых земельных участков, утвержденных постановлением Московской области № 965-ПП от 18.10.2023


 образуемых земельных участков

 береговой полосы

 красные линии

ПОЯСНИТЕЛЬНЫЕ НАДПИСИ

 условные номера образуемых земельных участков, в том числе в отношении которых предполагается их резервирование и (или) изъятие для муниципальных нужд, образуемых земельных участков, предоставляемых из земель лесного фонда, номера публичных сервитутов, подлежащих установлению

 номера поворотных точек границ образуемых земельных участков, границ публичных сервитутов, подлежащих установлению

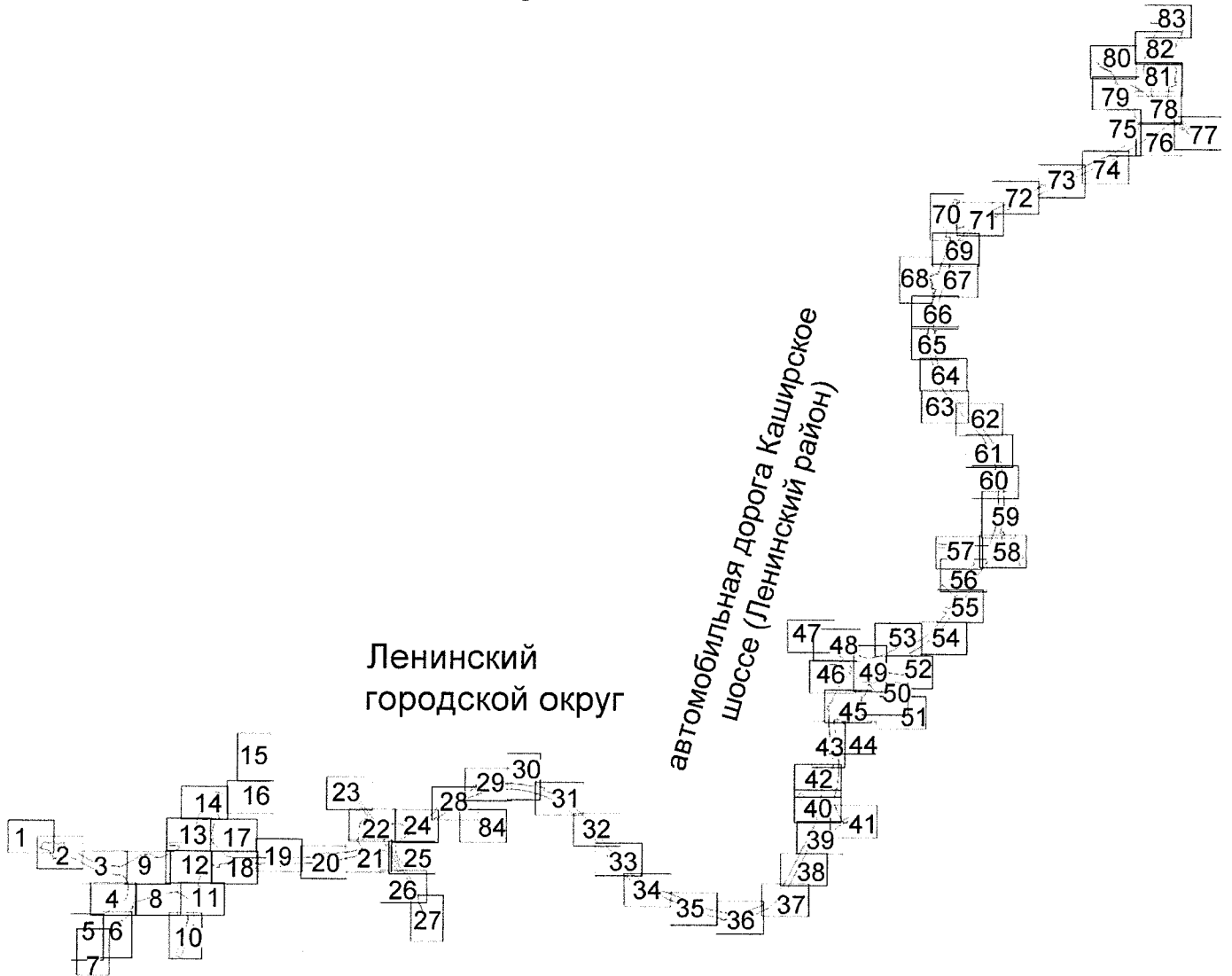
 кадастровый номер земельного участка

2) Схему расположения листов изложить в следующей редакции:

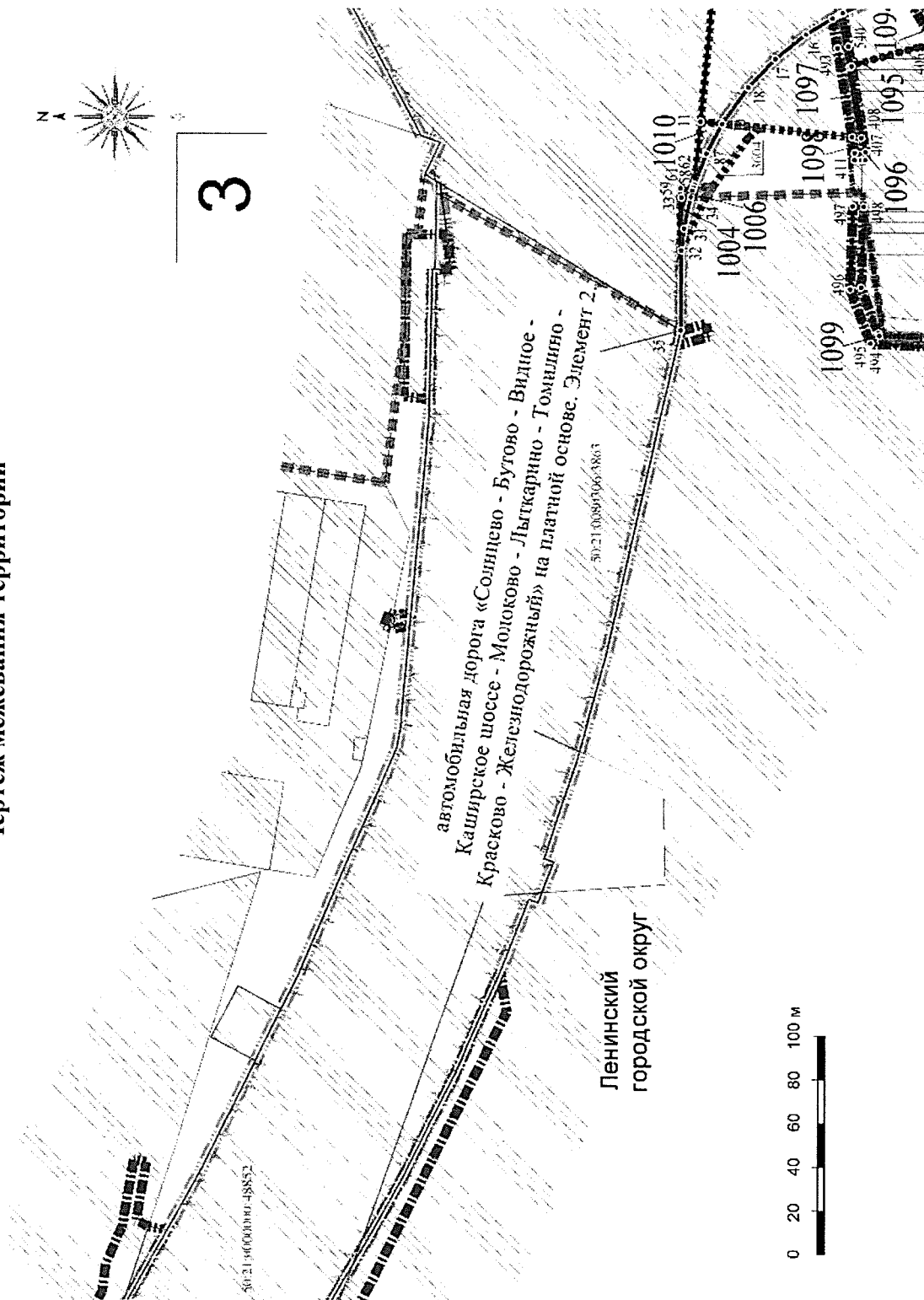
«Документация по планировке территории для создания и эксплуатации сети автомобильных дорог общего пользования регионального значения Московской области «Солнцево – Бутово – Видное – Каширское шоссе – Молоково – Лыткарино – Томилино – Красково – Железнодорожный» на платной основе. Элемент 2.

Чертеж межевания территории

Схема расположения листов

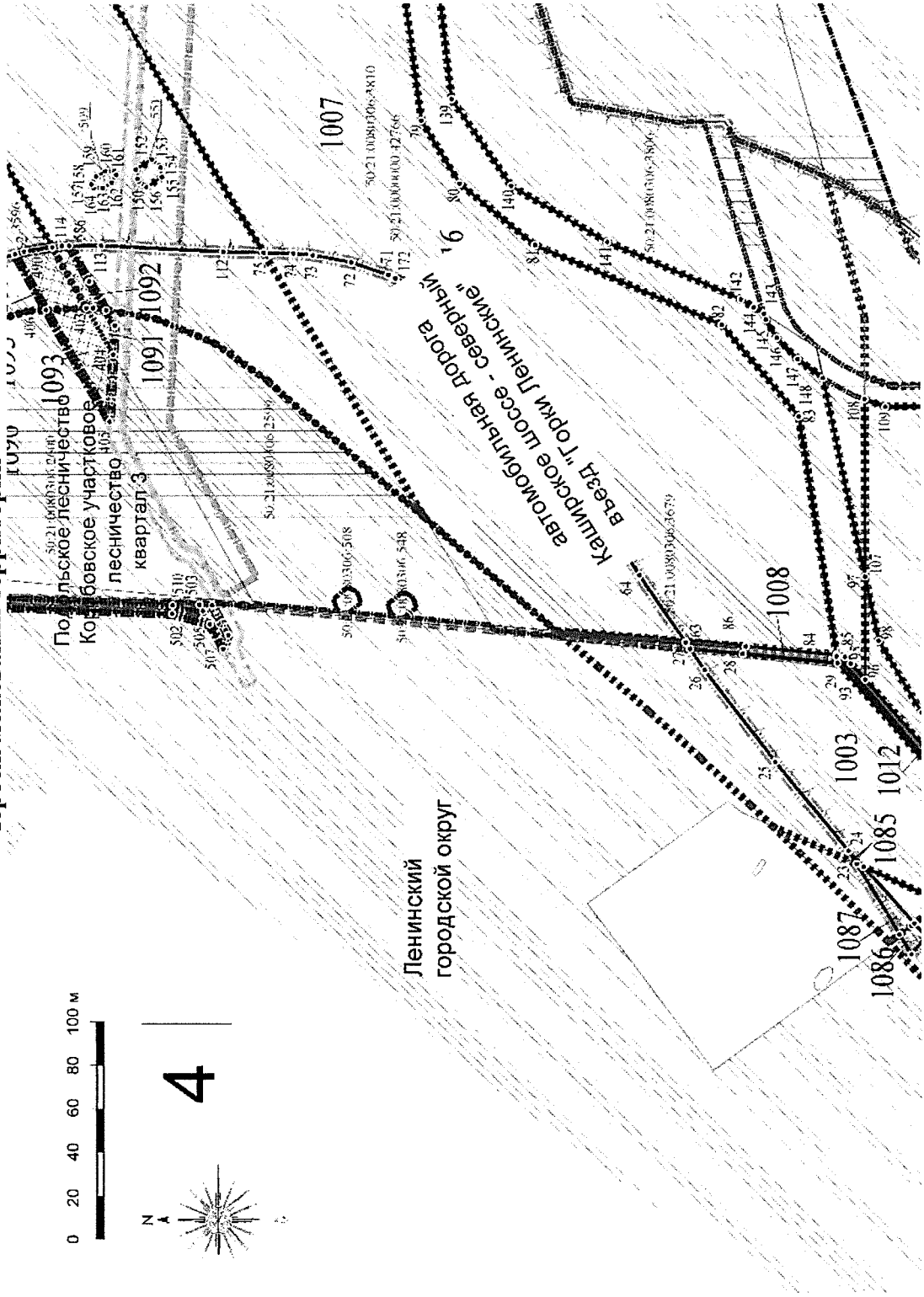


3) листы 3, 4, 6, 8, 9, 11, 12, 13, 14, 15, 16, 28 чертежа межевания территории изложить в следующей редакции:
«Документация по планировке территории для создания и эксплуатации сети автомобильных дорог общего пользования регионального значения Московской области «Солнцево – Видное – Каширское шоссе – Молоково – Лыткарино – Томилино – Красково – Бутово – Видное – Солнцево – Бутово – Каширское шоссе – Молоково – Лыткарино – Томилино – Красково – Железнодорожный» на платной основе. Элемент 2.
Чертеж межевания территории



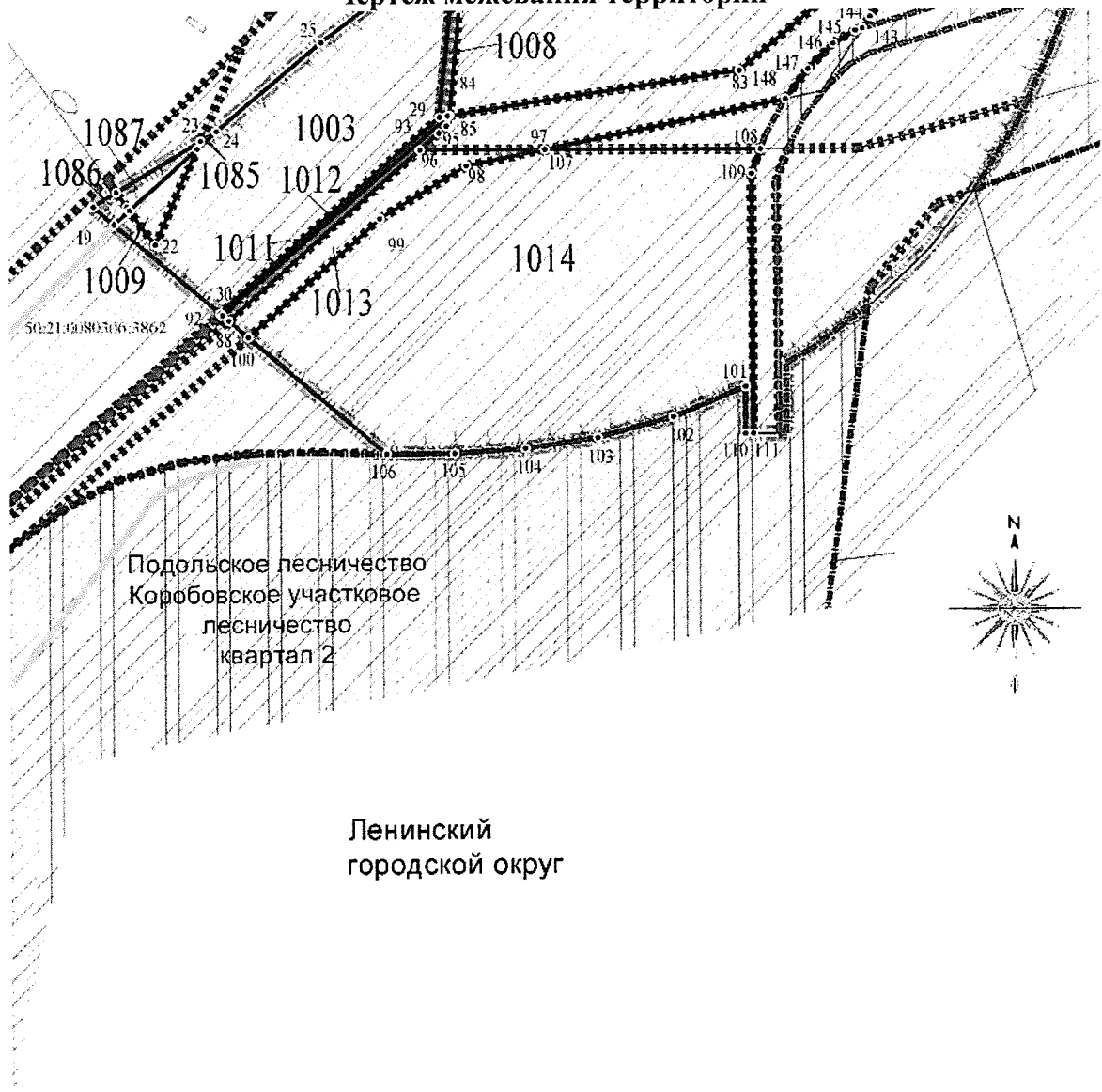
Документация по планировке территории для создания и эксплуатации сети автомобильных дорог общего пользования регионального значения Московской области «Солнцево – Бутово – Видное – Каширское шоссе – Молоково – Лыткарино – Томилино – Красково – Железнодорожный» на платной основе. Элемент 2.

Чертеж межевания территории



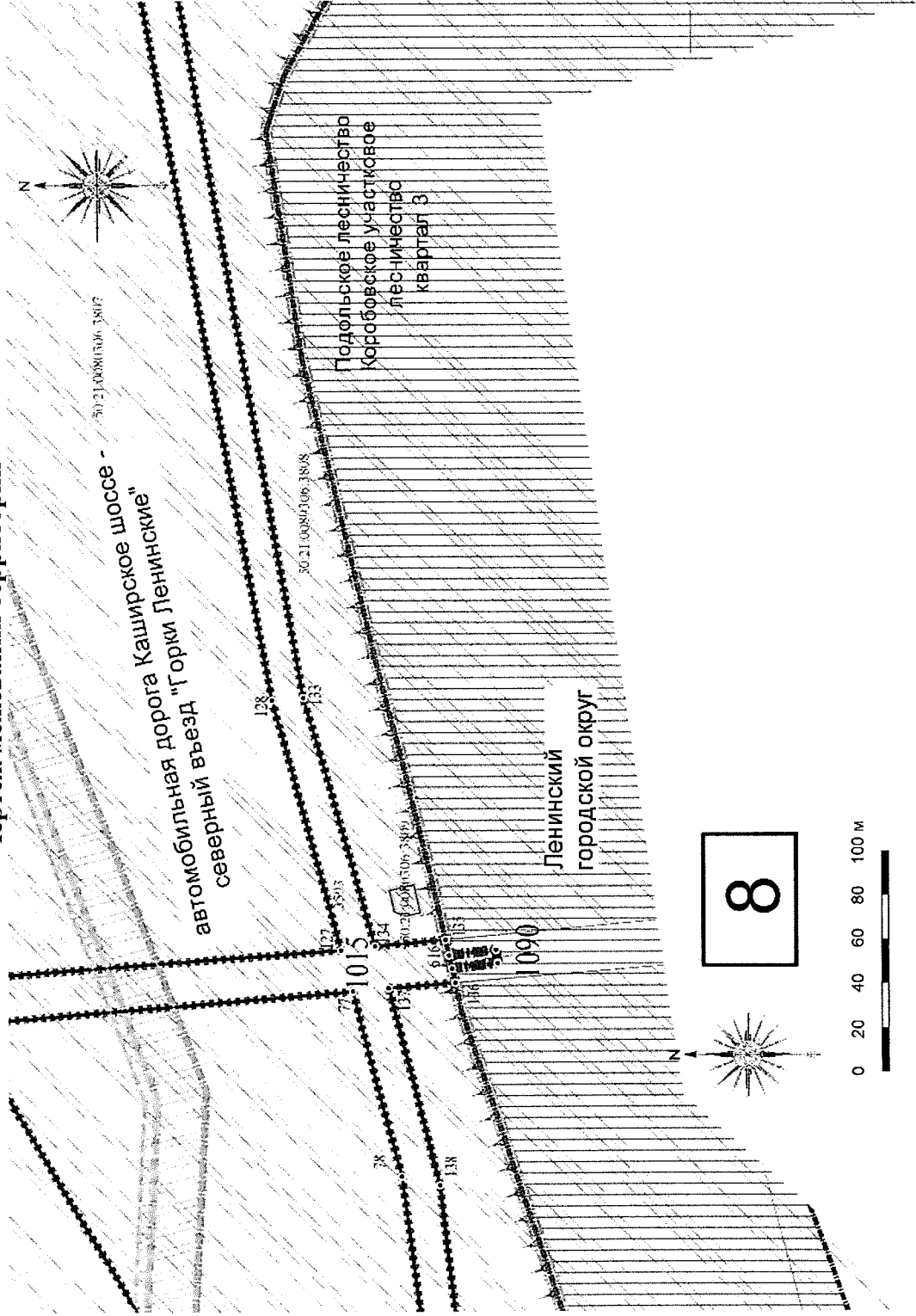
Документация по планировке территории для создания и эксплуатации сети
автомобильных дорог общего пользования регионального значения Московской области
«Солнцево – Бутово – Видное – Каширское шоссе – Молоково – Лыткарино – Томилино –
Красково – Железнодорожный» на платной основе. Элемент 2.

Чертеж межевания территории



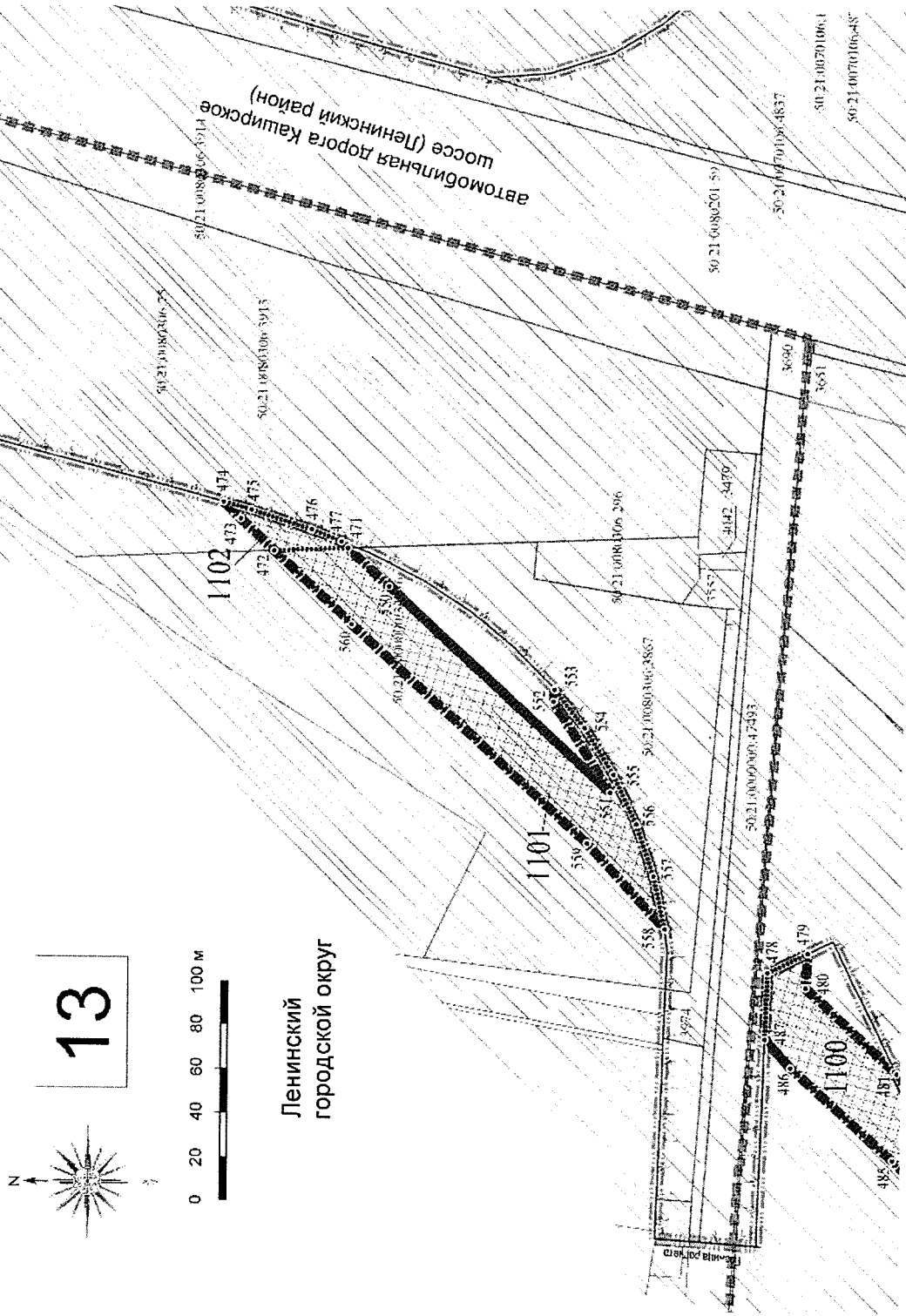
Документация по планировке территории для создания и эксплуатации сети автомобильных дорог общего пользования регионального значения Московской области «Солнцево – Бутово – Видное – Каширское шоссе – Молоково – Лыткарино – Томилино – Красково – Железнодорожный» на платной основе. Элемент 2.

Чертеж межевания территории

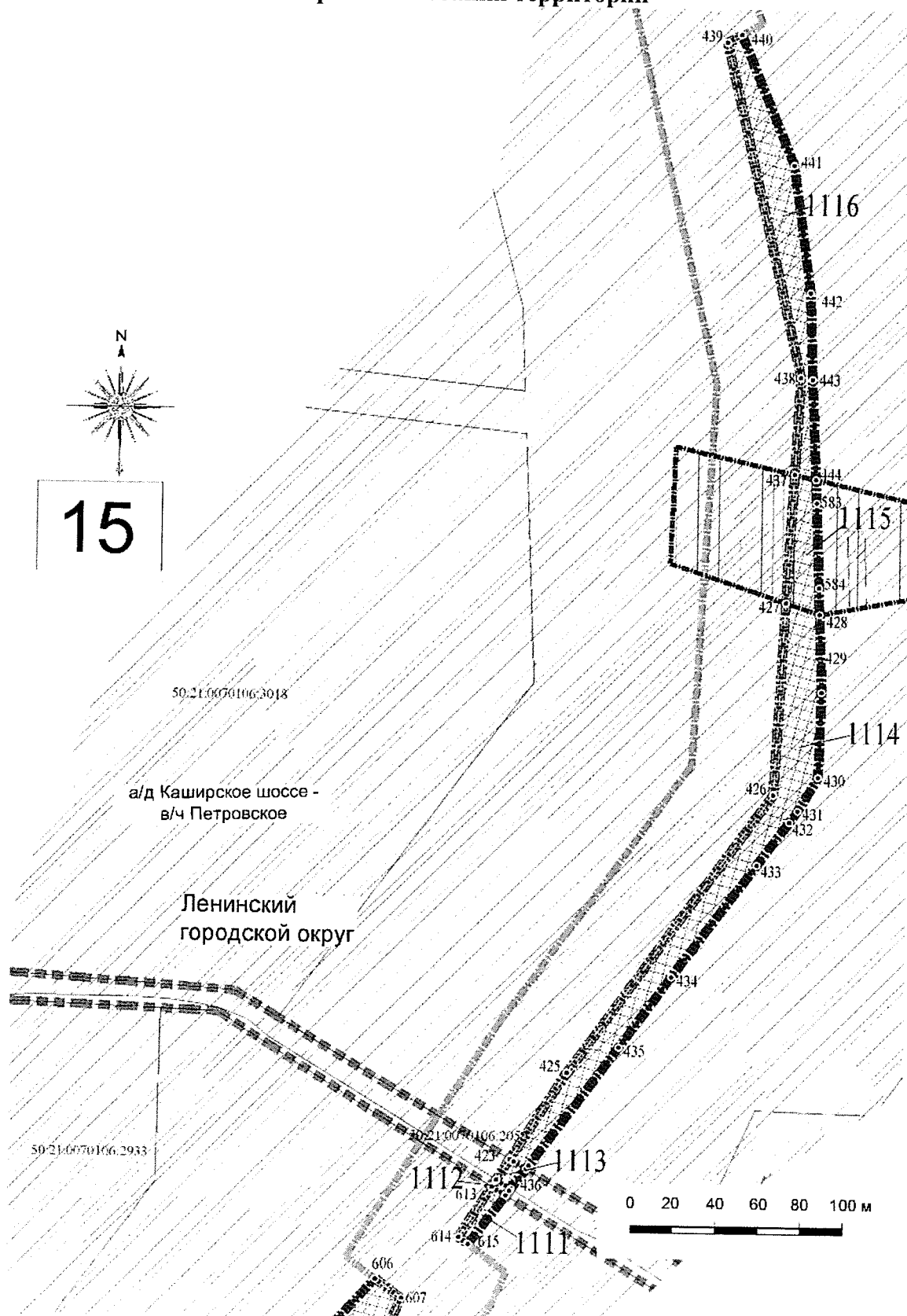


Документация по планировке территории для создания и эксплуатации сети автомобильных дорог общего пользования регионального значения Московской области «Бутово – Видное – Каширское шоссе – Молоково – Лыткарино – Томилино – Красково – Железнодорожный» на платной основе. Элемент 2.

Чертеж межевания территории

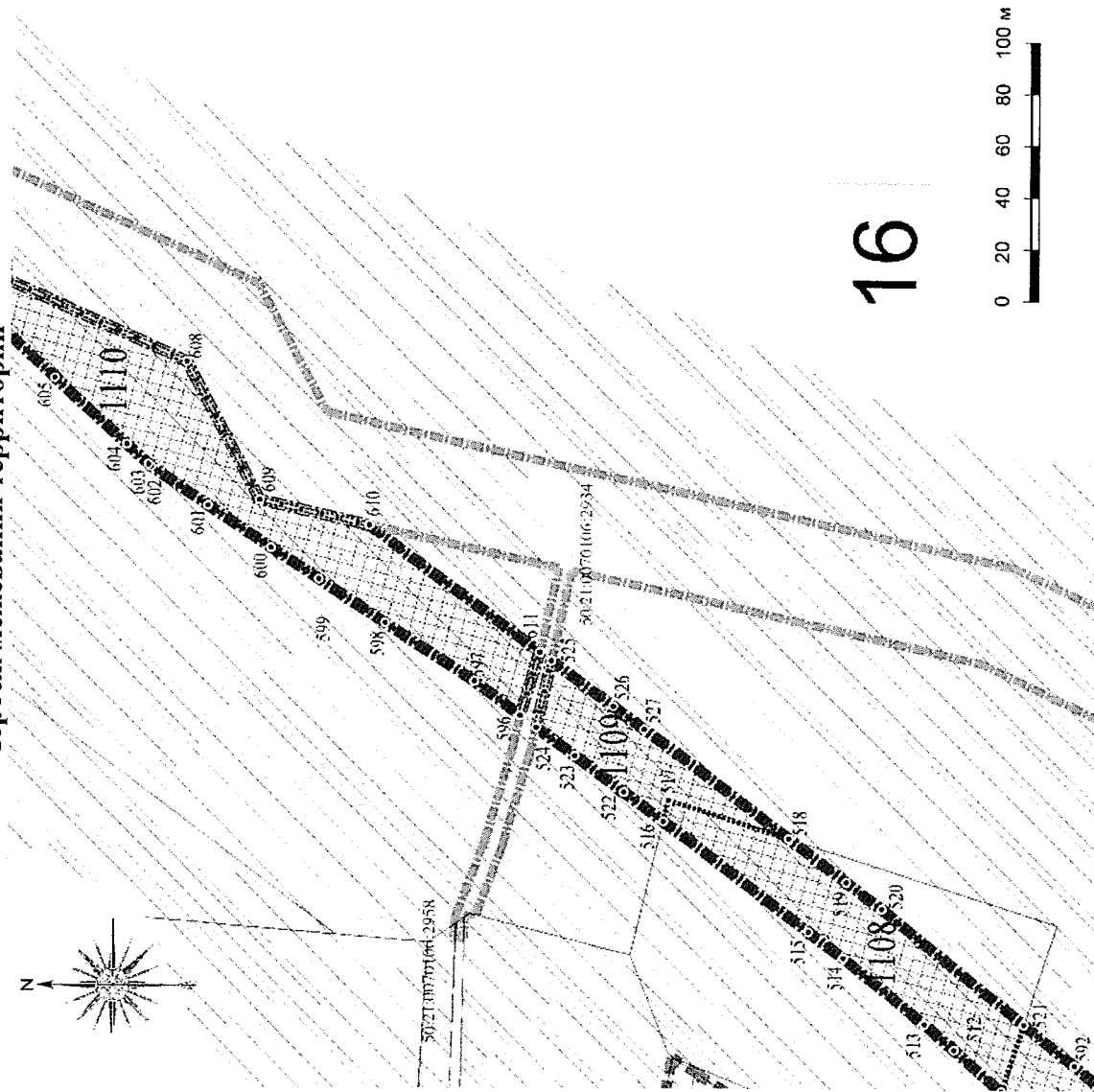


Документация по планировке территории для создания и эксплуатации сети
автомобильных дорог общего пользования регионального значения Московской области
«Солнцево – Бутово – Видное – Каширское шоссе – Молоково – Лыткарино – Томилино –
Красково – Железнодорожный» на платной основе. Элемент 2.
Чертеж межевания территории



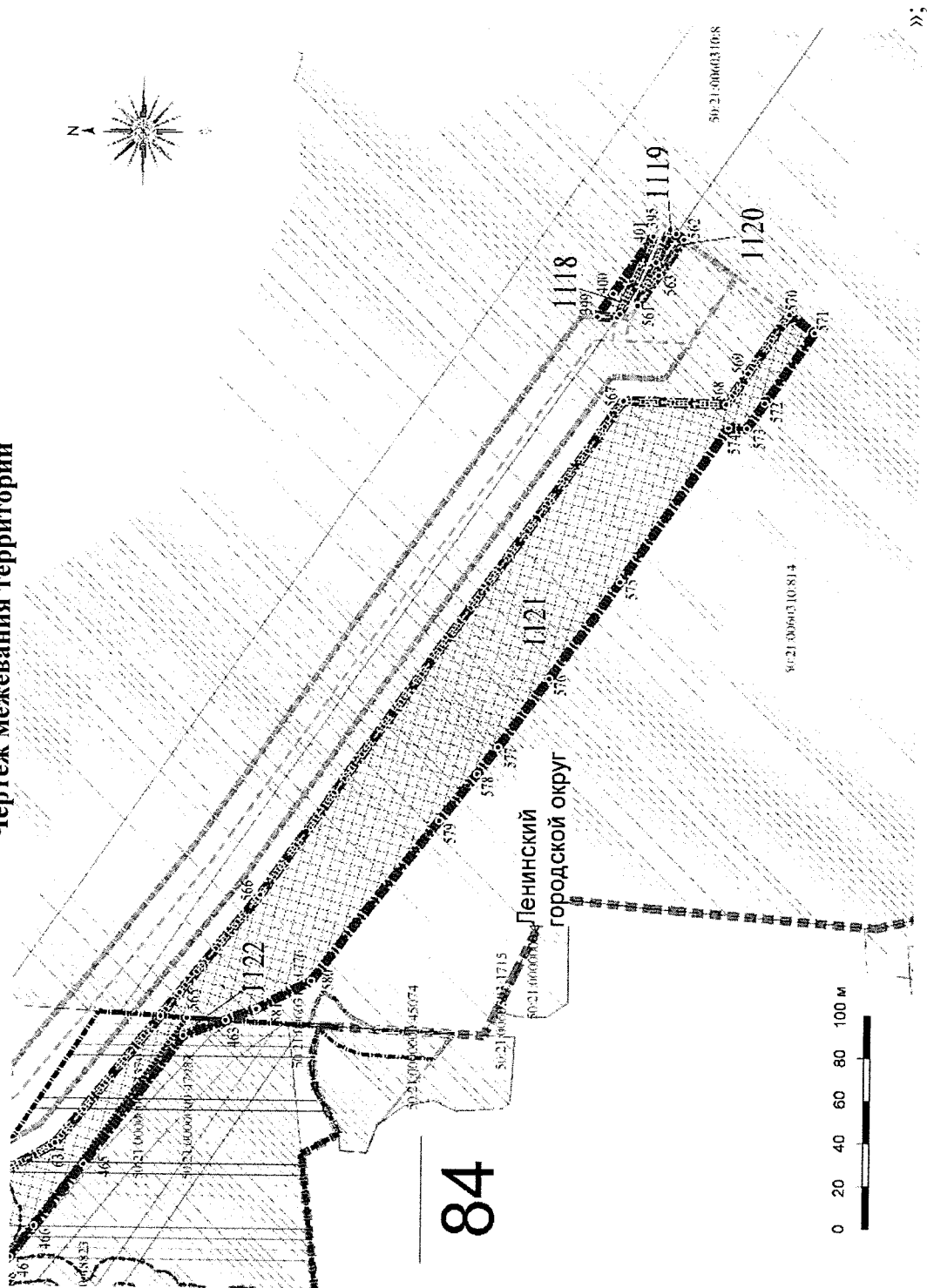
Документация по планировке территории для создания и эксплуатации сети автомобильных дорог общего пользования регионального значения Московской области «Бутово – Видное – Каширское шоссе – Молоково – Лыткарينو – Томилино – Красково – Железнодорожный» на платной основе. Элемент 2.

Чертеж межевания территории



4) лист 84 чертежа межевания территории дополнить в следующей редакции:
«Документация по планировке территории для создания и эксплуатации сети автомобильных дорог общего пользования регионального значения Московской области «Солнцево – Бутово – Видное – Каширское шоссе – Молоково – Лыткарино – Томилино – Красково – Железнодорожный» на платной основе. Элемент 2.

Чертеж межевания территории



5) в разделе 2 «Графической части» Условные обозначения изложить в следующей редакции:
«Документация по планировке территории для создания и эксплуатации сети автомобильных дорог общего пользования регионального значения Московской области «Солнцево – Бутово – Видное – Каширское шоссе – Молоково – Лыткарино – Томилино – Красково – Железнодорожный» на платной основе. Элемент 2.

Чертеж межевания территории в границах зон планируемого размещения линейных объектов, подлежащих реконструкции в связи с изменением их местоположения – линий электропередачи ПАО «ФСК ЕЭС», линий электропередачи ПАО «Россети Московский регион», трубопровода ООО «Газпром Трансгаз Москва

Условные обозначения

Планируемые элементы планировочной структуры

территория, занятая линейным объектом и (или) предназначенная для размещения линейного объекта

Существующие элементы планировочной структуры



улично-дорожная сеть



территория общего пользования

ГРАНИЦЫ



населенных пунктов



существующих земельных участков, границы которых зарегистрированы в Едином государственном реестре недвижимости



зоны планируемого размещения линейного объекта капитального строительства - сети автомобильных дорог общего пользования регионального значения «Солнцево - Бутово - Видное - Каширское шоссе - Молоково - Лыткарино - Томилино - Красково - Железнодорожный» (2 элемент)



зон планируемого размещения линейных объектов, подлежащих реконструкции в связи с изменением их местоположения



зон планируемого размещения линейных объектов ООО «Газпром Трансгаз Москва», подлежащих реконструкции в связи с изменением их местоположения:

магистрального газопровода Ставрополь- Москва 2 нитка;



магистрального газопровода «Воскресенск - КРП 11»;



магистрального газопровода «Воскресенск - КРП 16»;



кабелей связи;



строительства и реконструкции улично-дорожной сети в связи с размещением магистральных газопроводов «Воскресенск - КРП 11» и «Воскресенск - КРП 16»



земель лесного фонда



образуемых земельных участков



изменяемых земельных участков



публичных сервитутов, подлежащих установлению



красные линии

ПОЯСНИТЕЛЬНЫЕ НАДПИСИ

условные номера образуемых земельных участков, в том числе в отношении которых предполагаются их резервирование и (или) изъятие для муниципальных нужд, образуемых земельных участков, предоставляемых из земель лесного фонда, номера публичных сервитутов, подлежащих установлению

1

. 1

номера поворотных точек границ образуемых земельных участков, границ публичных сервитутов, подлежащих установлению

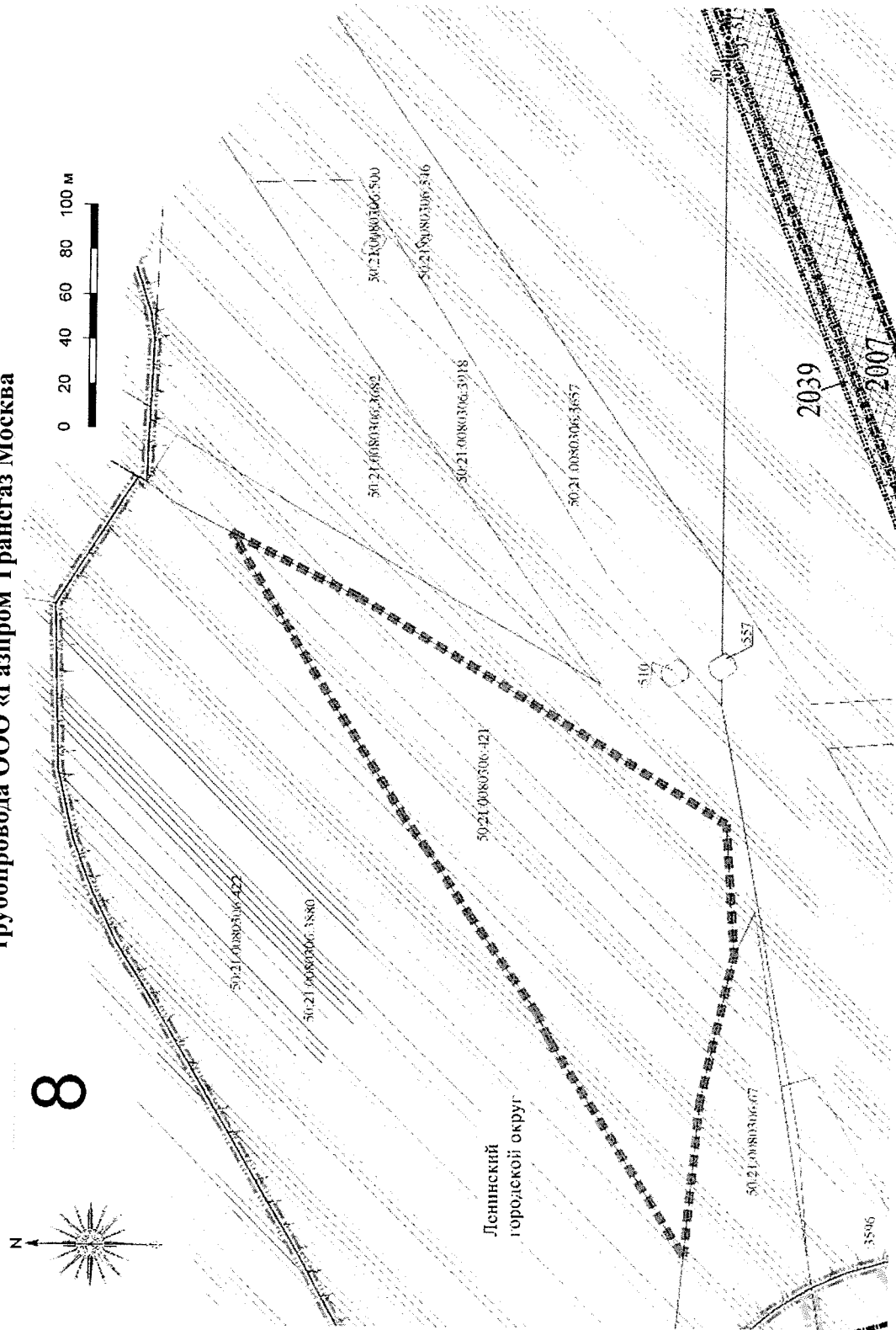
50:21:0090106:5

кадастровый номер земельного участка

»;

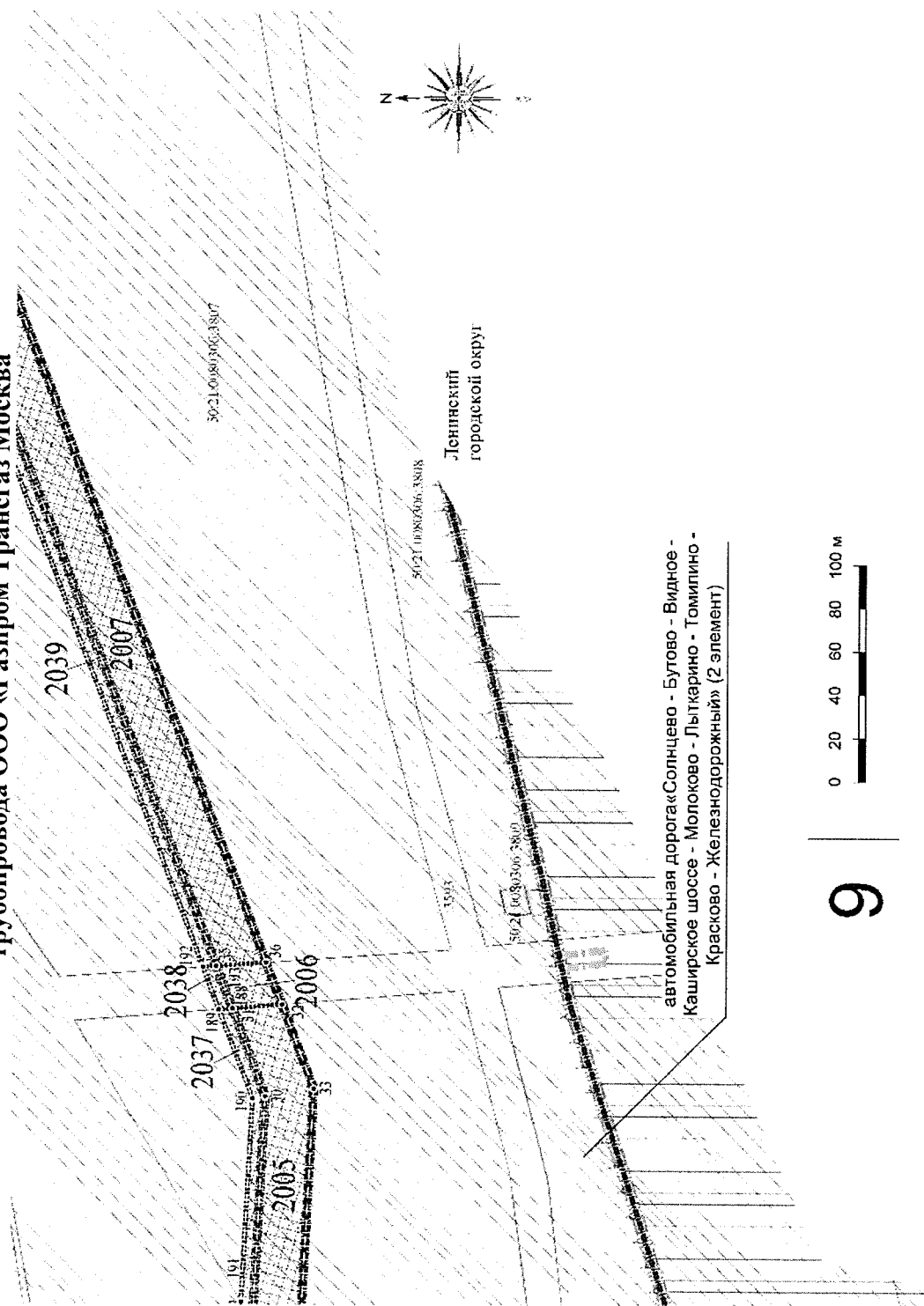
Документация по планировке территории для создания и эксплуатации сети автомобильных дорог общего пользования регионального значения Московской области «Солнцево – Бутово – Видное – Каширское шоссе – Молоково – Лыткарино – Томилино – Красково – Железнодорожный» на платной основе. Элемент 2.

Чертеж межевания территории в границах зон планируемого размещения линейных объектов, подлежащих реконструкции в связи с изменением их местоположения – линий электропередачи ПАО «ФСК ЕЭС», линий электропередачи ПАО «Россети Московский регион», трубопровода ООО «Газпром Трансгаз Москва



Документация по планировке территории для создания и эксплуатации сети автомобильных дорог общего пользования регионального значения Московской области «Солнцево – Бутово – Видное – Каширское шоссе – Молоково – Лыткарино – Троицкое – Красногорск – Железнодорожный» на платной основе. Элемент 2.

Чертеж межевания территории в границах зон планируемого размещения линейных объектов, подлежащих реконструкции в связи с изменением их местоположения – линией электропередачи ПАО «ФСК ЕЭС», линией электропередачи ПАО «Россети Московский регион», трубопровода ООО «Газпром Трансгаз Москва



9

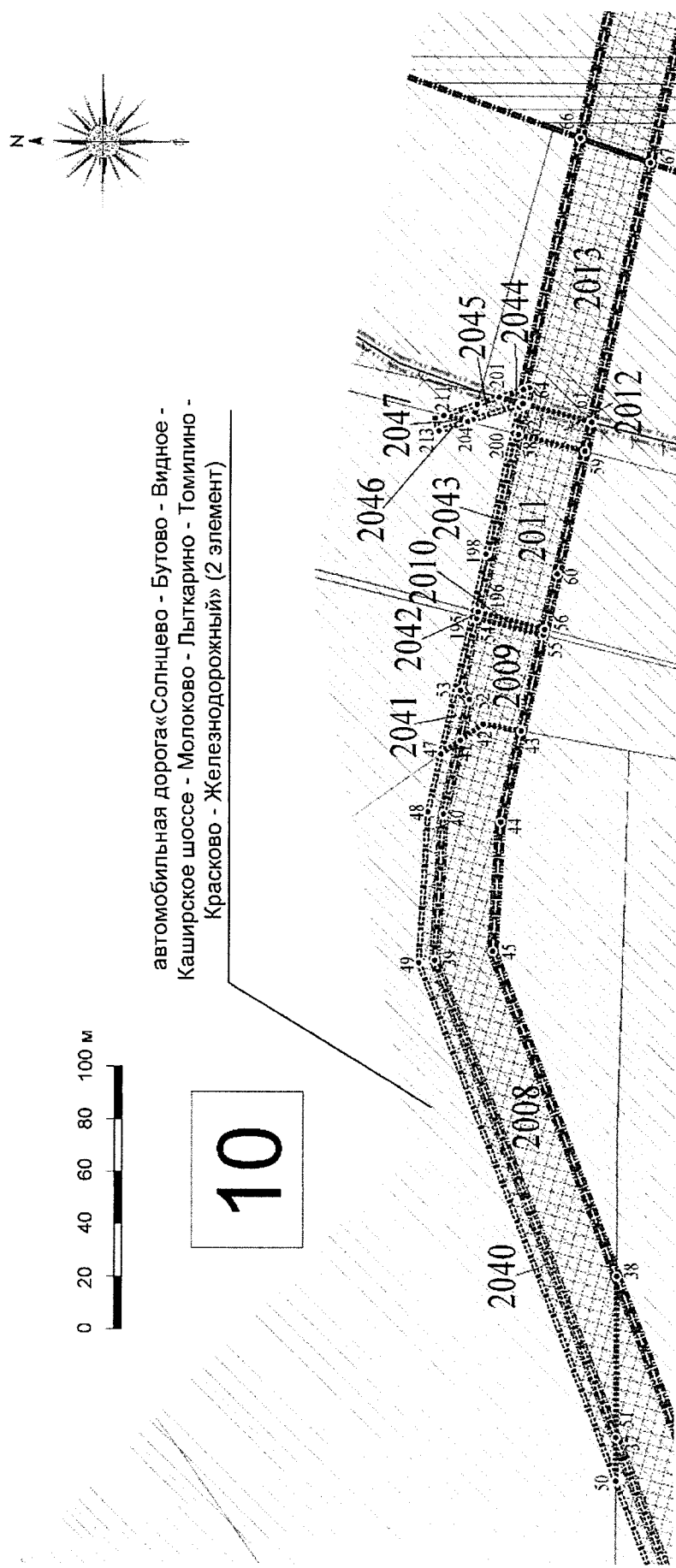
0 20 40 60 80 100 м

автомобильная дорога «Солнцево - Бутово - Видное -
Каширское шоссе - Молоково - Лыткарино - Троицкое -
Красногорск - Железнодорожный» (2 элемент)

Ленинский
городской округ

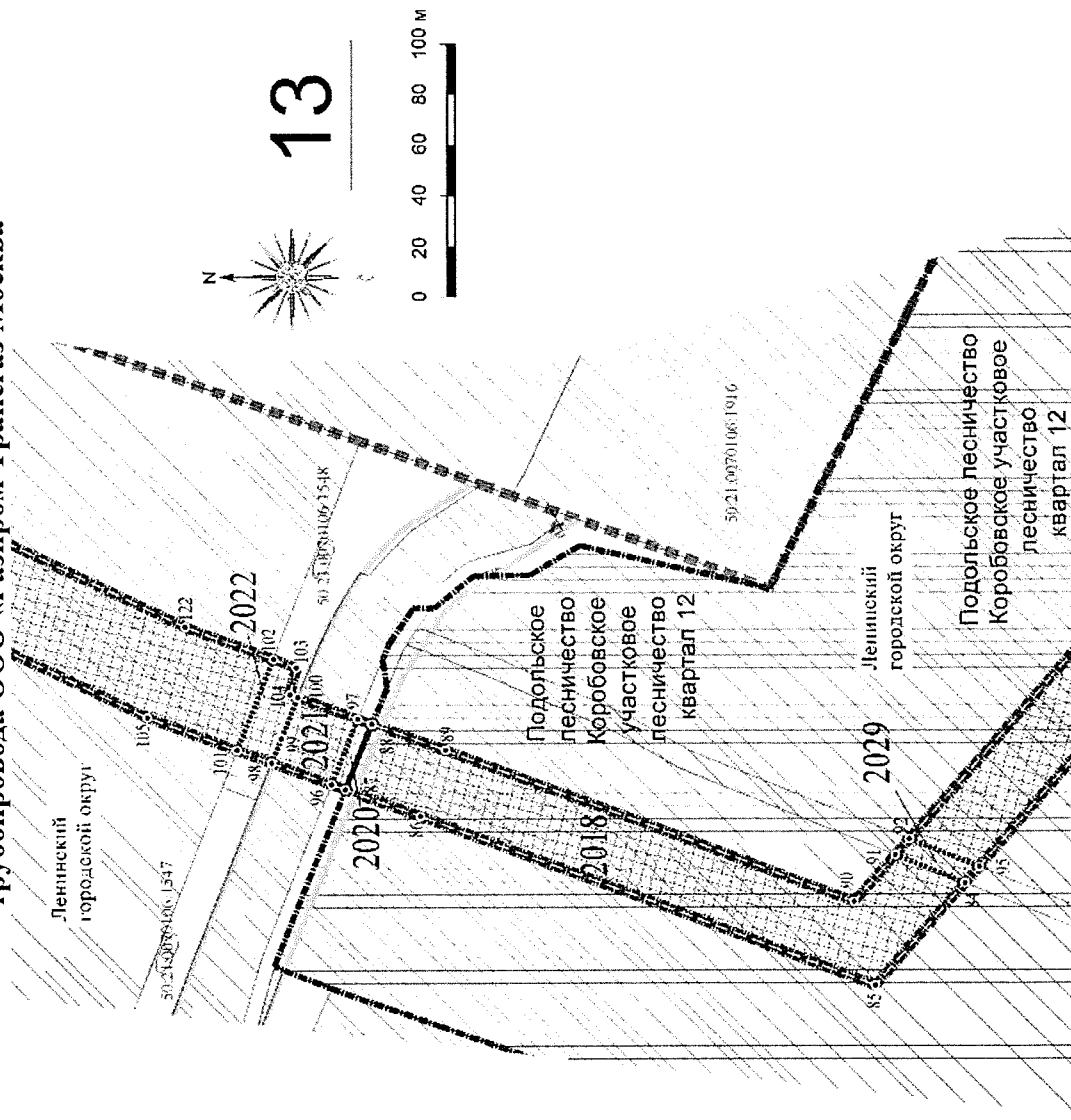
Документация по планировке территории для создания и эксплуатации сети автомобильных дорог общего пользования регионального значения Московской области «Солнцево – Бутово – Видное – Каширское шоссе – Молоково – Лыткарино – Томилино – Красково – Железнодорожный» на платной основе. Элемент 2.

Чертеж межевания территории в границах зон планируемого размещения линейных объектов, подлежащих реконструкции в связи с изменением их местоположения – линий электропередачи ПАО «ФСК ЕЭС», линий электропередачи ПАО «Россети Московский регион», трубопровода ООО «Газпром Трансгаз Москва



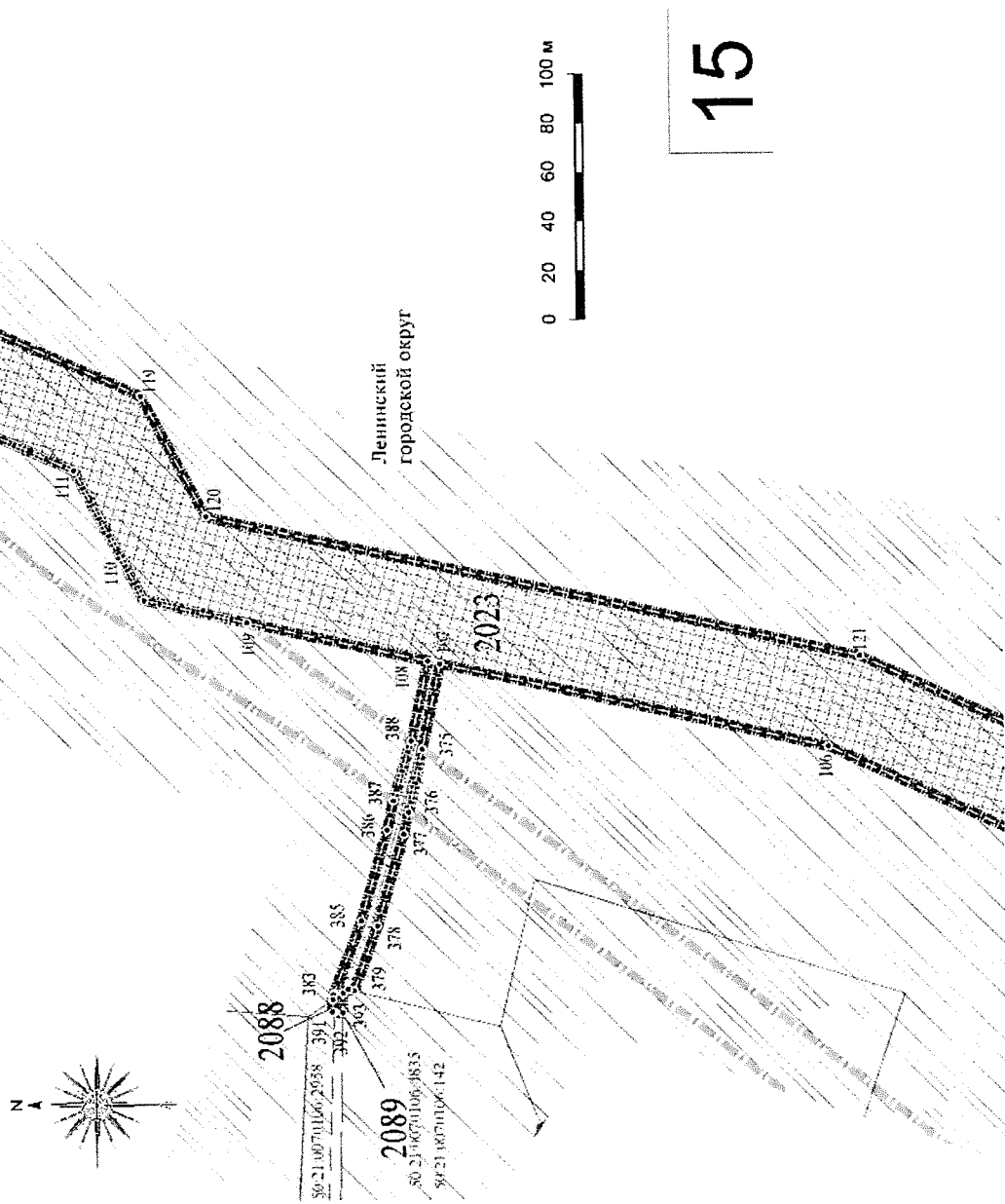
Документация по планировке территории для создания и эксплуатации сети автомобильных дорог общего пользования регионального значения Московской области «Солнцево – Бутово – Видное – Каширское шоссе – Молоково – Лыткарино – Томилино – Красково – Железнодорожный» на платной основе. Элемент 2.

Чертеж межевания территории в границах зон планируемого размещения линейных объектов, подлежащих реконструкции в связи с изменением их местоположения – линий электропередачи ПАО «ФСК ЕЭС», линий электропередачи ПАО «Россети Московский регион», трубопровода ООО «Газпром Трансгаз Москва»



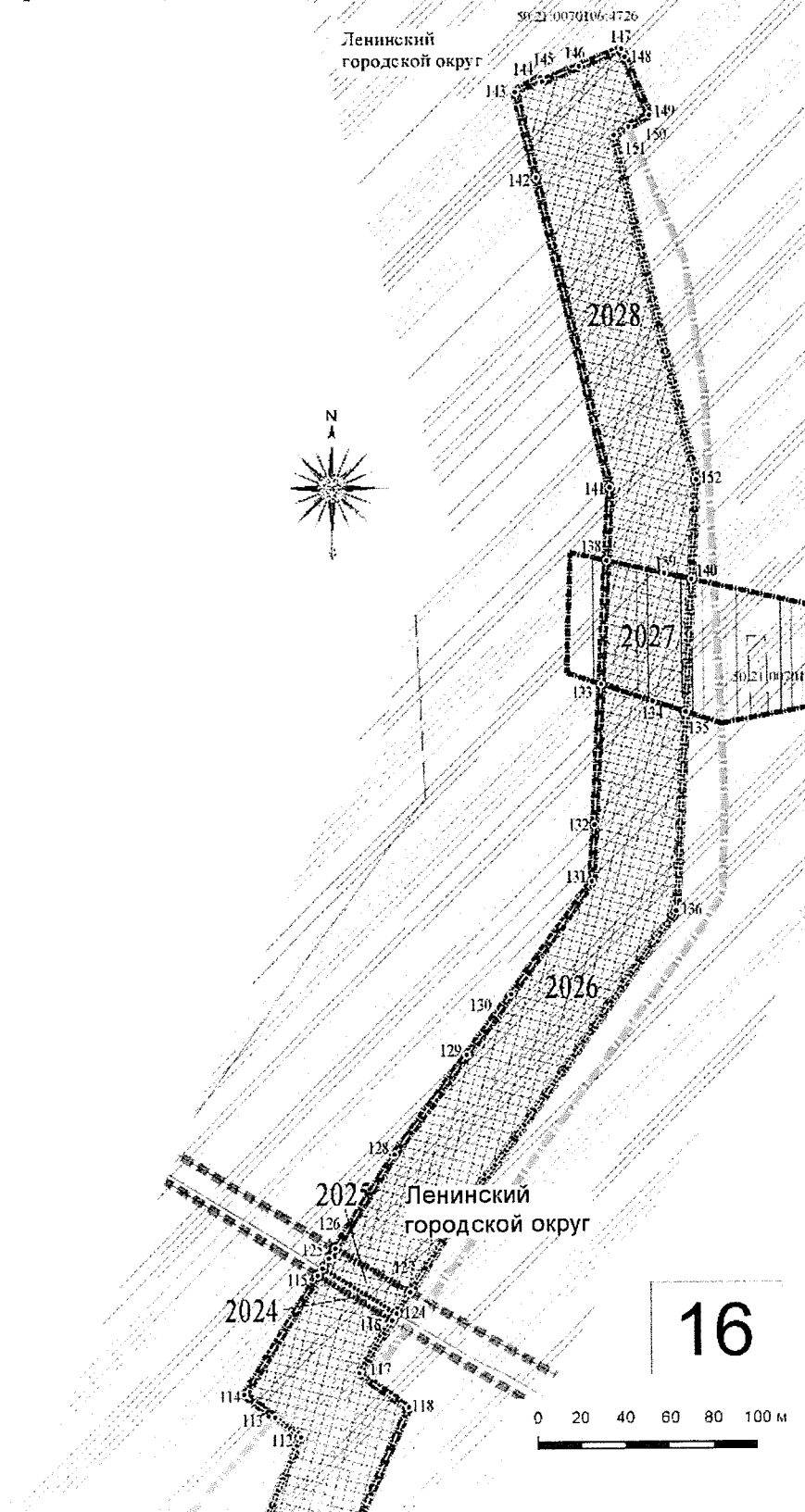
Документация по планировке территории для создания и эксплуатации сети автомобильных дорог общего пользования регионального значения Московской области «Солнцево – Бутово – Видное – Каширское шоссе – Молоково – Лыткарино – Томилино – Красково – Железнодорожный» на платной основе. Элемент 2.

Чертеж межевания территории в границах зон планируемого размещения линейных объектов, подлежащих реконструкции в связи с изменением их местоположения – линий электропередачи ПАО «ФСК ЕЭС», линий электропередачи ПАО «Россети Московский регион», трубопровода ООО «Газпром Трансгаз Москва



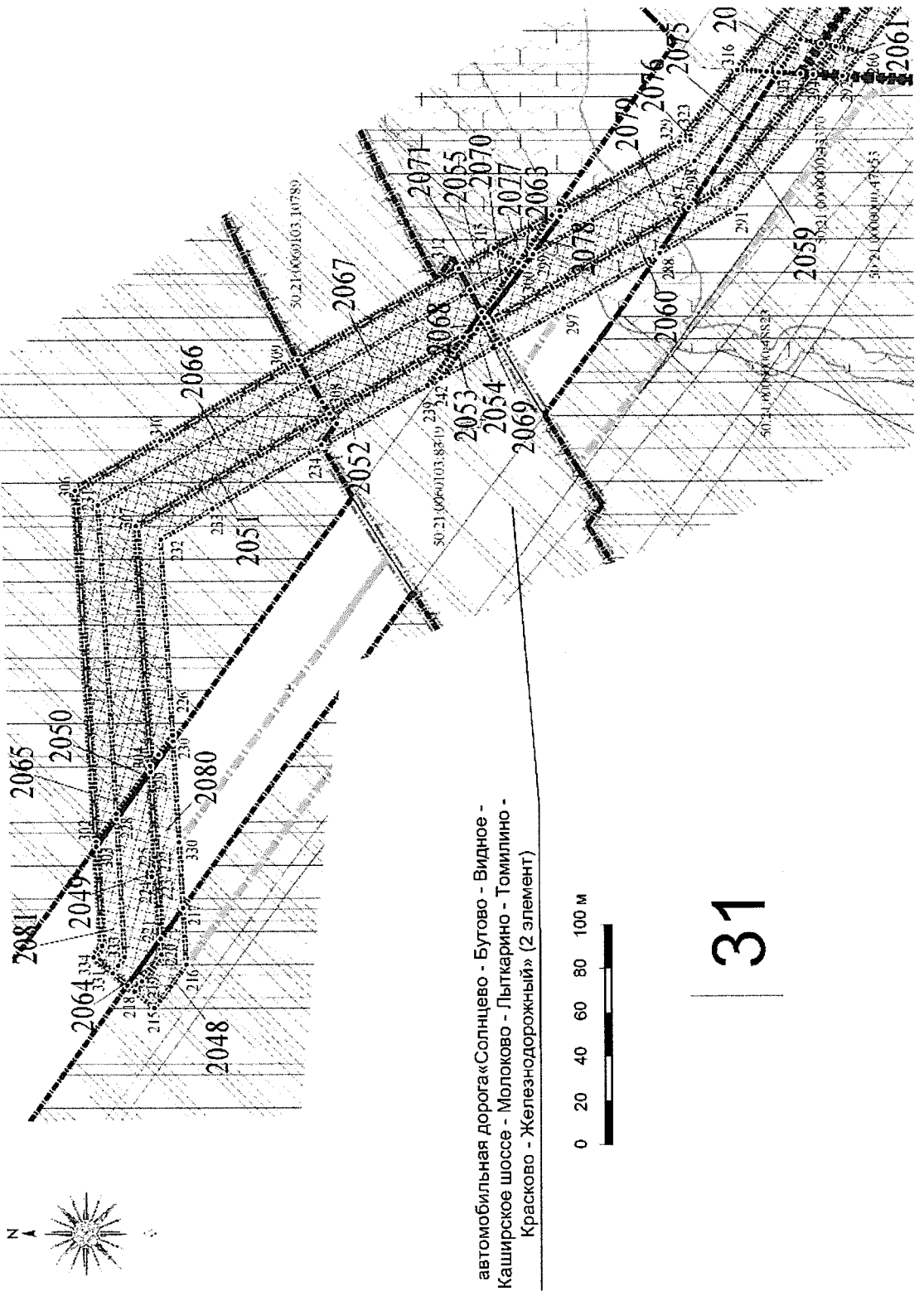
Документация по планировке территории для создания и эксплуатации сети автомобильных дорог общего пользования регионального значения Московской области «Солнцево – Бутово – Видное – Каширское шоссе – Молоково – Лыткарино – Томилино – Красково – Железнодорожный» на платной основе. Элемент 2.

Чертеж межевания территории в границах зон планируемого размещения линейных объектов, подлежащих реконструкции в связи с изменением их местоположения – линий электропередачи ПАО «ФСК ЕЭС», линий электропередачи ПАО «Россети Московский регион», трубопровода ООО «Газпром Трансгаз Москва»




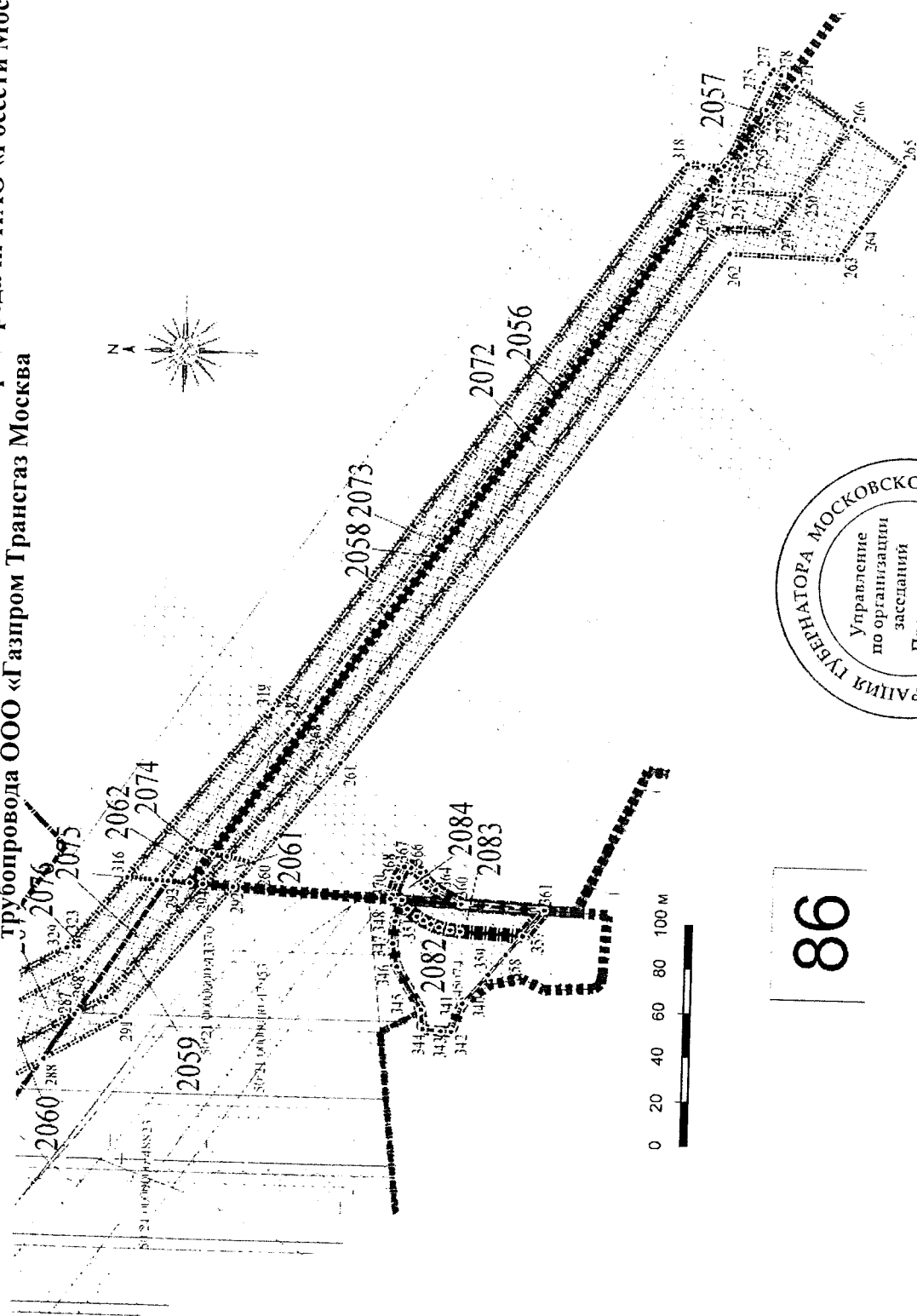
Документация по планировке территории для создания и эксплуатации сети автомобильных дорог общего пользования регионального значения Московской области «Солнцево – Бутово – Видное – Каширское шоссе – Молоково – Лыткарино – Томилино – Красково – Железнодорожный» на платной основе. Элемент 2.

Чертеж межевания территории в границах зон планируемого размещения линейных объектов, подлежащих реконструкции в связи с изменением их местоположения – линий электропередачи ПАО «ФСК ЕЭС», линий электропередачи ПАО «Россети Московский регион», трубопровода ООО «Газпром Трансгаз Москва



«Документация по планировке территории для создания и эксплуатации сети автомобильных дорог общего пользования регионального значения Московской области «Солнцево – Бутово – Видное – Каширское шоссе – Молоково – Лыткарино – Томилино – Красково – Железнодорожный» на платной основе. Элемент 2.

Чертеж межевания территории в границах зон планируемого размещения линейных объектов, подлежащих реконструкции в связи с изменением их местоположения – линий электропередачи ПАО «ФСК ЕЭС», линий электропередачи ПАО «Россети Московский регион», трубопровода ООО «Газпром Трансгаз Москва



86