



**ПРАВИТЕЛЬСТВО
МОСКОВСКОЙ ОБЛАСТИ**

ПОСТАНОВЛЕНИЕ

28.03.2024 № 286-ПП

г. Красногорск

**Об утверждении документации по планировке территории
для строительства и реконструкции автомобильной дороги Москва –
Егорьевск – Тума – Касимов (МЕТК) в городском округе Люберцы
Московской области**

В соответствии с Градостроительным кодексом Российской Федерации, Законом Московской области № 36/2007-ОЗ «О Генеральном плане развития Московской области», Схемой территориального планирования транспортного обслуживания Московской области, утвержденной постановлением Правительства Московской области от 25.03.2016 № 230/8 «Об утверждении Схемы территориального планирования транспортного обслуживания Московской области», концессионным соглашением от 10.12.2021 № 191 о создании и эксплуатации автомобильной дороги общего пользования регионального значения Московской области «Москва – Егорьевск – Тума – Касимов» на участке от городского округа Люберцы до деревни Кошерово, учитывая решение Градостроительного совета Московской области от 14.02.2024, Правительство Московской области постановляет:

1. Утвердить прилагаемую документацию по планировке территории для строительства и реконструкции автомобильной дороги Москва – Егорьевск – Тума – Касимов (МЕТК) в городском округе Люберцы Московской области (далее – документация по планировке территории).

2. Комитету по архитектуре и градостроительству Московской области в семидневный срок со дня принятия настоящего постановления направить главе городского округа Люберцы Московской области документацию по планировке территории.

3. Министерству информационных и социальных коммуникаций Московской области обеспечить официальное опубликование (размещение) настоящего постановления на сайте Правительства Московской области в Интернет-портале Правительства Московской области (www.mosreg.ru) и на «Официальном интернет-портале правовой информации» (www.pravo.gov.ru).

4. Контроль за выполнением настоящего постановления возложить на первого заместителя Председателя Правительства Московской области Фомина М.А.

Первый Вице-губернатор
Московской области – Председатель
Правительства Московской области



И.Н. Габдрахманов

УТВЕРЖДЕНА
постановлением Правительства
Московской области

от 28.03.2024 № 289-ПП

**Документация по планировке территории для строительства и реконструкции
автомобильной дороги Москва – Егорьевск – Тума – Касимов (МЕТК)
в городском округе Люберцы Московской области**

Документация по планировке территории для строительства и реконструкции автомобильной дороги Москва – Егорьевск – Тума – Касимов (МЕТК) в городском округе Люберцы Московской области (далее – документация по планировке территории) подготовлена в соответствии с Градостроительным кодексом Российской Федерации, Законом Московской области № 36/2007-ОЗ «О Генеральном плане развития Московской области», Схемой территориального планирования транспортного обслуживания Московской области, утвержденной постановлением Правительства Московской области от 25.03.2016 № 230/8 «Об утверждении Схемы территориального планирования транспортного обслуживания Московской области», государственной программой Московской области «Развитие и функционирование дорожно-транспортного комплекса» на 2017-2026 годы, утвержденной постановлением Правительства Московской области от 25.10.2016 № 782/39 «Об утверждении государственной программы Московской области «Развитие и функционирование дорожно-транспортного комплекса» на 2017-2026 годы»¹, на основании распоряжения Комитета по архитектуре и градостроительству Московской области от 13.03.2019 № 28РВ-88 «О подготовке документации по планировке территории для строительства и реконструкции автомобильной дороги Москва – Егорьевск – Тума – Касимов (МЕТК) в городском округе Люберцы Московской области» (в редакции от 04.03.2020, от 18.05.2021 № 27РВ-170).

Документация по планировке территории подготовлена в связи с заключенным между Правительством Московской области и ООО «М.Е.Т.К.» концессионным соглашением от 10.12.2021 № 191 о создании и эксплуатации автомобильной дороги общего пользования регионального значения Московской области «Москва – Егорьевск – Тума – Касимов» на участке от городского округа Люберцы до деревни Кошерово.

Документация по планировке территории подготовлена в целях выделения элементов планировочной структуры, установления границ территорий общего пользования, границ зон планируемого размещения объектов капитального строительства, определения характеристик и очередности планируемого развития территории.

Документация по планировке территории выполнена государственным автономным учреждением Московской области «Научно-исследовательский и проектный институт градостроительства» по заказу Комитета по архитектуре и градостроительству Московской области.

Документация по планировке территории подготовлена с использованием материалов специализированных научно-исследовательских и проектных организаций, результатов инженерных изысканий, в соответствии с требованиями технических регламентов.

Документация по планировке территории выполнена в составе проекта планировки территории и проекта межевания территории.

¹ Документация по планировке территории подготовлена в рамках реализации государственной программы Московской области «Развитие и функционирование дорожно-транспортного комплекса» на 2017-2026 годы, утвержденной постановлением Правительства Московской области от 25.10.2016 № 782/39 «Об утверждении государственной программы Московской области «Развитие и функционирование дорожно-транспортного комплекса» на 2017-2026 годы».

1. Проект планировки территории.

Проект планировки территории состоит из основной части, которая подлежит утверждению, и материалов по его обоснованию.

Основная часть проекта планировки территории включает в себя:

Раздел 1. Положение о размещении линейных объектов, в котором приведены:

наименование, основные характеристики и назначение планируемых для размещения линейных объектов, а также линейных объектов, подлежащих реконструкции в связи с изменением их местоположения;

перечень городских округов в составе Московской области, населенных пунктов, на территориях которых устанавливаются зоны планируемого размещения линейных объектов;

перечень координат характерных точек границ зон планируемого размещения линейных объектов;

перечень координат характерных точек границ зон планируемого размещения линейных объектов, подлежащих реконструкции в связи с изменением их местоположения;

предельные параметры разрешенного строительства, реконструкции объектов капитального строительства, входящих в состав линейных объектов в границах зон их планируемого размещения;

информация о необходимости осуществления мероприятий по защите сохраняемых объектов капитального строительства (здание, строение, сооружение, объекты, строительство которых не завершено), существующих и строящихся на момент подготовки проекта планировки территории, а также объектов капитального строительства, планируемых к строительству в соответствии с ранее утвержденной документацией по планировке территории, от возможного негативного воздействия в связи с размещением линейных объектов;

информация о необходимости осуществления мероприятий по сохранению объектов культурного наследия от возможного негативного воздействия в связи с размещением линейных объектов;

информация о необходимости осуществления мероприятий по охране окружающей среды;

информация о необходимости осуществления мероприятий по защите территории от чрезвычайных ситуаций природного и техногенного характера, в том числе по обеспечению пожарной безопасности и гражданской обороне;

перечень координат характерных точек красных линий (приложение к чертежу красных линий).

Раздел 2. Графическую часть, включающую в себя:

чертеж красных линий;

чертеж границ зон планируемого размещения линейных объектов;

чертеж границ зон планируемого размещения линейных объектов, подлежащих реконструкции в связи с изменением их местоположения.

Материалы по обоснованию проекта планировки территории включают в себя:

графическую часть, включающую в себя:

схему расположения элементов планировочной структуры;

схему использования территории в период подготовки проекта планировки территории;

схему организации улично-дорожной сети и движения транспорта;

схему размещения инженерных сетей и сооружений;

схему вертикальной планировки территории, инженерной подготовки и инженерной защиты территории;

схему границ зон с особыми условиями использования территорий, особо охраняемых природных территорий, лесничеств;

схему границ территорий, подверженных риску возникновения чрезвычайных ситуаций природного и техногенного характера;

схему конструктивных и планировочных решений;

планируемые поперечные профили;

пояснительную записку.

2. Проект межевания территории

Проект межевания территории состоит из основной части, которая подлежит утверждению, и материалов по обоснованию этого проекта.

Основная часть проекта межевания территории включает в себя:

Раздел 1. Текстовую часть, в которой приведены:

перечень образуемых земельных участков;

перечень и сведения о виде разрешенного использования лесного участка, количественных и качественных характеристиках лесного участка;

каталог координат поворотных точек границ образуемых земельных участков;

площади в границах публичных сервитутов, подлежащих установлению;

перечень и сведения о виде разрешенного использования лесного участка, количественных и качественных характеристиках лесного участка, предполагаемых к установлению на них публичных сервитутов и не предполагаемых к переводу из состава земель лесного фонда;

каталог координат поворотных точек границ публичных сервитутов;

площади в границах публичных сервитутов, подлежащих установлению в границах зон линейных объектов инженерной инфраструктуры федерального значения, подлежащих реконструкции в связи с изменением их местоположения;

перечень и сведения о виде разрешенного использования лесного участка, количественных и качественных характеристиках лесного участка, предполагаемых к установлению на них публичных сервитутов в границах зон линейных объектов инженерной инфраструктуры федерального значения, подлежащих реконструкции в связи с изменением их местоположения и не предполагаемых к переводу из состава земель лесного фонда.

Раздел 2. Чертеж межевания территории.

Материалы по обоснованию проекта межевания территории включают в себя:

текстовую часть;

графическую часть.

1. Проект планировки территории

Раздел 1. Положение о размещении линейных объектов

Наименование, основные характеристики и назначение планируемых для размещения линейных объектов, а также линейных объектов, подлежащих реконструкции в связи с изменением их местоположения

Наименование линейного объекта – автомобильная дорога Москва – Егорьевск – Тума – Касимов в городском округе Люберцы Московской области.

Документацией по планировке территории предусмотрено строительство участка автомобильной дороги Москва – Егорьевск – Тума – Касимов (МЕТК) в городском округе Люберцы Московской области по параметрам ИБ категории с 4 полосами движения основного хода.

Начало участка строительства – пересечение с Октябрьским проспектом в г. Люберцы Московской области, конец участка – граница Раменского городского округа Московской области.

Характеристики планируемой автомобильной дороги:

протяженность – 11,9 км (уточняется на последующей стадии разработки документации);

категория (основного хода) – ИБ (вне границ населенного пункта), магистральная городская дорога 1 класса скоростного движения (вдоль населенных пунктов г. Люберцы, р.п. Томилино и д.п. Красково городского округа Люберцы);

категория (дублеров) – магистральная улица общегородского значения;

количество полос движения (основного хода) – 4;

ширина полосы движения – 3,75 м;

ширина обочины – 3,75 м;

ширина центральной разделительной полосы – 2,8 - 4,2 м;

ширина укрепленной части обочины – 2,5 м;

ширина полосы безопасности – 1,0 м;

количество путепроводов – 10;

количество подземных пешеходных переходов – 3;
 ширина тротуаров (в границах населенных пунктов) – 4,5 м;
 тип дорожной одежды – капитальный;
 классификация автомобильной дороги по значению – региональная.

По рассматриваемой автомобильной дороге предусмотрено движение наземного городского пассажирского транспорта в границах населенных пунктов с увязкой с существующей маршрутной сетью.

При подготовке документации по планировке территории линейного объекта в отношении транспортной инфраструктуры предусмотрены следующие мероприятия:

реконструкция существующего участка автомобильной дороги Москва – Егорьевск – Тума – Касимов (Люберецкий район)² на участке от пересечения с Октябрьским проспектом (г. Люберцы) до пересечения с р. Пехорка;

строительство двух двухполосных дублеров с односторонним движением (в границах р.п. Томилино городского округа Люберцы и г. Люберцы);

реконструкция путепровода через магистральные пути Рязанского направления МЖД с реконструкцией съездов на существующую улично-дорожную сеть;

строительство путепровода через магистральные пути Казанского направления МЖД;

строительство нового участка трассы от р. Пехорка до границы с Раменским городским округом;

строительство съездов и въездов на пересечении с планируемой платной автомобильной дорогой Солнцево – Бутово – Видное – Лыткарино – Томилино – Красково – Железнодорожный;

строительство транспортной развязки в разных уровнях на пересечении с региональной автомобильной дорогой Красково – Коренево – Торбеево.

Строительство линейного объекта предусматривается в один этап.

Назначение планируемого линейного объекта – обеспечение движение автомобильного транспорта в объезд населенных пунктов на территории городского округа Люберцы.

При подготовке документации по планировке территории в отношении инженерной инфраструктуры предусмотрены следующие мероприятия:

наружное электроосвещение;

сбор, отвод и очистка поверхностного стока;

организация рельефа;

реконструкция инженерных коммуникаций, попадающих в зону производства строительных работ, в строгом соответствии с требованиями нормативных документов.

В части инженерной инфраструктуры для нормального функционирования и ввода в эксплуатацию линейного объекта предусмотрено строительство:

закрытой и открытой сети дождевой канализации;

одиннадцати комплексов очистных сооружений поверхностного стока закрытого типа;

самотечных сбросных коллекторов очищенного стока;

водопропускных труб;

подпорных стен;

снегоприемного пункта;

трансформаторных подстанций;

блочных распределительных пунктов сети наружного освещения;

сети наружного освещения;

линий электропередачи напряжением 6(10) кВ и 0,4 кВ.

Основные характеристики инженерной инфраструктуры приведены в таблице 1.

² В соответствии с перечнем автомобильных дорог общего пользования регионального или межмуниципального значения Московской области, утвержденным постановлением Правительства Московской области от 05.08.2008 № 653/26 «О Перечне автомобильных дорог общего пользования регионального или межмуниципального значения Московской области».

Строительство объектов инженерной инфраструктуры

Таблица 1

№ п/п	Объекты инженерной инфраструктуры	Мероприятия	Параметры планируемого развития инженерной инфраструктуры	Занимаемая территория, га
1	Электроснабжение			
	Наружное освещение			
1.1	трансформаторные подстанции	строительство	7 объектов	0,0191
1.2	низковольтное оборудование	строительство	5 объектов	0,0032
1.3	питающие кабели 0,4 кВ до наружного освещения	строительство	0,313 км	0,0157
1.4	питающие кабели 0,4 кВ до планируемых переходов	строительство	3,148 км	0,1574
1.5	питающие кабели 0,4 кВ до сооружений связи	строительство	1,400 км	0,0700
1.6	сеть наружного освещения	строительство	34,601 км	1,9053
	Электроснабжение очистных сооружений дождевой канализации			
1.7	питающие кабельные линии электропередачи напряжением 0,4 кВ от ТП до КНС	строительство	9,147 км	0,4574
1.8	электроснабжение снегоплавильного пункта	строительство	0,347	0,0174
2	Организация поверхностного стока			
2.1	очистные сооружения поверхностного стока закрытого типа	строительство	11 объектов	0,8862
2.2	снегоприемный пункт	строительство	1 объект	2,4804
2.3	самотечные сбросные коллекторы очищенного стока	строительство	1,467 км	0,0880
2.4	закрытая сеть дождевой канализации	строительство	27,777 км	11,1108
2.5	водоотводные каналы, в том числе железобетонные лотки	демонтаж	0,073 км	0,0183
		строительство	10,468 км	0,4187
2.6	водопрпускные трубы	демонтаж	1 объект	0,0027
		строительство	10 объектов	0,0450
2.7	подпорные стенки	строительство	1,849 км	0,0925
2.8	русло канала	демонтаж	0,725 км	0,1537
		строительство	0,360 км	0,3225
3	Связь			
3.1	сооружения связи	строительство	4 шт.	0,0020
3.2	линейно-кабельные сооружения связи, трубы ПНД (закрытые переходы)	строительство	1,100 км	0,0770

№ п/п	Объекты инженерной инфраструктуры	Мероприятия	Параметры планируемого развития инженерной инфраструктуры	Занимаемая территория, га
3.3	видеокамеры	строительство	26 шт.	0,0026
4	Водоснабжение			
4.1	пожарные резервуары	строительство	4 шт.	0,0010

Для обеспечения требуемых условий эксплуатации и соответствующих параметров по надежности функционирования существующих инженерных коммуникаций предусмотрена реконструкция:

- участков линий электропередачи напряжением 220 кВ, 110 кВ, 6(10) кВ и 0,4 кВ;
- участков сети наружного освещения;
- трансформаторных подстанций;
- блочного распределительного пункта;
- участков водопроводных сетей;
- участков тепловых сетей;
- участков канализационных сетей;
- участков распределительной сети газоснабжения;
- линейно-кабельных сооружений связи и линий связи.

Реконструкция объектов инженерной инфраструктуры

Таблица 2

№ п/п	Объекты инженерной инфраструктуры	Мероприятия	Параметры планируемого развития инженерной инфраструктуры	Занимаемая территория, га
1	Электроснабжение			
1.1	ВЛ 220 кВ ЦАГИ - Руднево, КВЛ 220 кВ ЦАГИ - Ногинск	строительство опор	1 шт.	0,0025
		переподвеска проводов	0,400 км	0,7200
1.2	ВЛ 110 кВ Кудиново - Минеральная с отпайками, ВЛ 110 кВ Электроугли - Малаховка с отпайками (пересечение с основной трассой)	строительство опор	1 шт.	0,0022
		переподвеска проводов	0,411 км	0,5754
1.3	ВЛ 110 кВ Кудиново - Минеральная с отпайками, ВЛ 110 кВ Электроугли - Малаховка с отпайками	демонтаж опор	1 шт.	0,0004
		строительство опор	2 шт.	0,0044
		переподвеска проводов	0,413 км	0,5782
1.4	ВЛ 110 кВ Электроугли - Малаховка с отпайками, ВЛ 110 кВ Малаховка - Минеральная с отпайкой на ПС Овражки	демонтаж ВЛ	0,444 км	0,6216
		строительство ВЛ	0,441 км	0,6174
		демонтаж опор	1 шт.	0,0027
		строительство опор	2 шт.	0,0044
1.5		демонтаж ВЛ	1,887	2,6418

№ п/п	Объекты инженерной инфраструктуры	Мероприятия	Параметры планируемого развития инженерной инфраструктуры	Занимаемая территория, га
	ВЛ 110 кВ Чистая - Красково I цепь с отпайкой на ПС Томилино, ВЛ 110 кВ Чистая - Красково II цепь с отпайкой на ПС Томилино	строительство ВЛ	0,021	0,0280
		демонтаж опор	10 шт.	0,0400
		строительство опор	1 шт.	0,0036
		строительство КЛ	1,949x2 км	0,0975
		строительство переходных пунктов	1 шт.	0,0132
1.6	трансформаторные подстанции	демонтаж	2 шт.	0,0033
		строительство	2 шт.	0,0033
1.7	блочный распределительный пункт	демонтаж	1 шт.	0,0002
1.8	воздушные линии электропередачи напряжением 6(10) кВ	демонтаж	0,314 км	0,2512
		строительство	0,061 км	0,0488
1.9	кабельные линии электропередачи напряжением 6(10) кВ	демонтаж	8,583 км	0,4292
		строительство	18,026 км	0,9013
1.10	воздушные линии электропередачи напряжением 0,4 кВ	демонтаж	5,768 км	0,3461
		строительство	1,059 км	0,0635
1.11	кабельные линии электропередачи напряжением 0,4 кВ	демонтаж	3,925 км	0,1963
		строительство	35,026 км	1,7513
1.12	воздушная сеть наружного освещения	демонтаж	8,500 км	0,7650
1.13	кабельная сеть наружного освещения	демонтаж	1,526 км	0,0763
2	Связь			
2.1	линейно-кабельные сооружения связи, трубы ПНД (закрытые переходы)	демонтаж (по трассам)	11,385 км	0,7970
		строительство (по трассам)	9,463 км	0,6624
2.2	кабели связи в грунте	демонтаж (по трассам)	2,603 км	0,1822
		строительство (по трассам)	0,095 км	0,0067
2.3	воздушные линии связи	демонтаж (по трассам)	3,007 км	0,2105
		строительство (по трассам)	0,016 км	0,0011
2.4	сотовые вышки	демонтаж	2 объекта	-
3	Газоснабжение			
3.1		демонтаж участков	0,467 км	0,0187

№ п/п	Объекты инженерной инфраструктуры	Мероприятия	Параметры планируемого развития инженерной инфраструктуры	Занимаемая территория, га
	газопровод высокого давления $P \leq 0,6$ МПа диаметром 400 мм	строительство участков	0,484 км	0,0194
3.2	газопровод высокого давления $P \leq 0,6$ МПа диаметрами 350 мм	демонтаж участков	1,941 км	0,0679
		строительство участков	1,839 км	0,0644
3.3	газопровод высокого давления $P \leq 0,6$ МПа диаметрами 200 мм	демонтаж участков	0,100 км	0,0020
		строительство участков	0,129 км	0,0026
3.4	газопровод высокого давления $P \leq 0,6$ МПа диаметрами 250 мм	демонтаж участков	0,409 км	0,0102
		строительство участков	0,475 км	0,0119
3.5	газопровод высокого давления $P \leq 0,6$ МПа диаметрами 100 мм	демонтаж участков	0,018 км	0,0002
		строительство участков	0,051 км	0,0005
3.6	газопровод низкого давления $P \leq 0,005$ МПа диаметрами 200 мм	демонтаж участков	0,206 км	0,0041
		строительство участков	0,242 км	0,0048
3.7	газопровод низкого давления $P \leq 0,005$ МПа диаметрами 150 мм	демонтаж участков	0,514 км	0,0077
		строительство участков	0,466 км	0,0070
4	Водоснабжение			
4.1	водопроводные сети АО «Мосводоканал» диаметром 600 мм	демонтаж	0,477 км	0,0286
		строительство	0,725 км	0,0435
4.2	водопроводные сети диаметром 400 мм	демонтаж	0,381 км	0,0152
		строительство	0,445 км	0,0178
4.3	водопроводные сети диаметром 300 мм	демонтаж	1,286 км	0,0386
		строительство	0,771 км	0,0231
4.4	водопроводные сети диаметром 225 мм	демонтаж	0,111 км	0,0025
		строительство	0,128 км	0,0029
4.5	водопроводные сети диаметром 200 мм	демонтаж	0,155 км	0,0031
		строительство	0,227 км	0,0045
4.6	водопроводные сети диаметром 150 мм	демонтаж	0,575 км	0,0086
		строительство	0,538 км	0,0084
4.7	водопроводные сети диаметром 100 мм	демонтаж	0,159 км	0,0016
		строительство	0,229 км	0,0023
4.8	водопроводные сети диаметрами 400 мм, 300 мм и 150 мм	демонтаж	1,072 км	0,0322

№ п/п	Объекты инженерной инфраструктуры	Мероприятия	Параметры планируемого развития инженерной инфраструктуры	Занимаемая территория, га
4.9	артезианская скважина	демонтаж	1 шт.	0,0001
5	Водоотведение (бытовая канализация)			
5.1	самотечный канализационный коллектор диаметром 250 мм	демонтаж	0,568 км	0,0142
		строительство	0,394 км	0,0099
5.2	самотечный канализационный коллектор диаметром 400 мм	демонтаж	0,153 км	0,0061
		строительство	0,148 км	0,0059
5.3	напорный канализационный коллектор диаметром 315 мм	демонтаж	0,090 км	0,0028
		строительство	0,094 км	0,0029
5.4	напорный канализационный коллектор диаметром 400 мм	демонтаж	0,338 км	0,0135
		строительство	0,504 км	0,0202
5.5	самотечный канализационный коллектор диаметром 1200 мм	демонтаж	0,073 км	0,0088
		строительство	0,090 км	0,0108
5.6	самотечный канализационный коллектор диаметром 800 мм	демонтаж	0,074 км	0,0059
		строительство	0,092 км	0,0073
5.7	самотечный канализационный коллектор диаметром 150 мм	демонтаж	0,645 км	0,0097
		строительство	0,657 км	0,0098
5.8	самотечный и напорный канализационный коллектор диаметрами 200 мм и 250 мм	демонтаж	0,784 км	0,0176
6	Теплоснабжение			
6.1	тепловая сеть в двухтрубном исполнении диаметром 150 мм	демонтаж участка	0,170 км (по трассе)	0,0026
		строительство участка	0,168 км (по трассе)	0,0025

Перечень городских округов в составе Московской области, населенных пунктов, на территориях которых устанавливаются зоны планируемого размещения линейных объектов

Размещение планируемого линейного объекта предусматривается на территории городского округа Люберцы Московской области, г. Люберцы, р.п. Томилино, д.п. Красково и п. Балластный карьер.

Перечень координат характерных точек границ зон планируемого размещения линейных объектов

Характерные точки границ зоны планируемого размещения линейного объекта привязываются к координатам геодезической сети в системе координат МСК-50.

Таблица 3

№ точек	Координаты, м	
	X	Y
1	457978.21	2214906.30
2	457992.73	2214990.15
3	457993.25	2214993.18
4	457995.71	2215006.61
5	457996.49	2215010.49
6	457998.33	2215010.20
7	458003.80	2215044.19
8	457998.98	2215044.93
9	458019.40	2215168.46
10	458019.83	2215179.91
11	458021.38	2215186.14
12	458023.66	2215188.03
13	458028.49	2215197.48
14	458037.21	2215254.01
15	458038.40	2215265.69
16	458047.50	2215316.13
17	458047.88	2215341.08
18	458056.83	2215398.64
19	458059.36	2215407.41
20	458067.51	2215456.19
21	458072.19	2215469.21
22	458078.81	2215506.65
23	458105.04	2215549.20
24	458120.45	2215570.25
25	458126.22	2215580.19
26	458129.94	2215589.25
27	458132.41	2215598.73
28	458133.77	2215610.16
29	458134.13	2215635.98
30	458135.16	2215658.75
31	458137.49	2215681.25
32	458139.11	2215689.17
33	458148.31	2215694.78
34	458167.70	2215711.19
35	458156.99	2215723.21
36	458148.66	2215732.56
37	458135.49	2215747.34
38	458117.04	2215776.23
39	458118.20	2215781.00
40	458122.53	2215785.64
41	458129.92	2215787.24
42	458137.19	2215784.86
43	458148.52	2215794.76
44	458129.53	2215819.28

№ точек	Координаты, м	
	X	Y
45	458150.14	2215918.31
46	458171.14	2215895.62
47	458178.61	2215887.55
48	458182.00	2215883.89
49	458196.74	2215912.47
50	458217.50	2216057.52
51	458226.28	2216118.84
52	458235.17	2216144.59
53	458237.36	2216151.21
54	458240.02	2216161.97
55	458240.93	2216168.75
56	458241.67	2216180.27
57	458240.74	2216192.56
58	458236.20	2216240.07
59	458232.87	2216258.39
60	458245.06	2216338.85
61	458244.93	2216342.09
62	458244.91	2216347.82
63	458244.91	2216349.14
64	458277.15	2216506.64
65	458280.46	2216523.13
66	458320.77	2216575.56
67	458320.71	2216624.22
68	458323.19	2216642.10
69	458321.28	2216716.59
70	458329.94	2216840.23
71	458335.18	2216884.39
72	458339.15	2216910.12
73	458347.48	2216956.89
74	458349.42	2216981.17
75	458350.33	2217006.06
76	458351.98	2217005.97
77	458358.96	2217006.25
78	458358.89	2217014.02
79	458352.21	2217072.26
80	458350.55	2217086.67
81	458347.76	2217087.99
82	458346.12	2217106.30
83	458343.10	2217131.14
84	458339.31	2217155.86
85	458334.69	2217180.67
86	458323.15	2217230.66
87	458313.01	2217268.99
88	458307.80	2217282.07

№ точек	Координаты, м	
	X	Y
89	458275.84	2217399.67
90	458267.38	2217430.59
91	458266.81	2217432.33
92	458261.05	2217449.95
93	458256.60	2217463.56
94	458255.18	2217467.91
95	458237.26	2217529.08
96	458233.63	2217541.46
97	458232.67	2217553.07
98	458231.54	2217566.89
99	458231.77	2217574.05
100	458232.30	2217589.69
101	458235.70	2217612.24
102	458241.69	2217634.25
103	458250.18	2217655.42
104	458261.03	2217675.39
105	458261.07	2217675.46
106	458263.19	2217678.48
107	458266.95	2217683.82
108	458316.50	2217726.42
109	458359.85	2217748.30
110	458361.67	2217746.50
111	458364.47	2217744.41
112	458367.55	2217742.75
113	458370.83	2217741.54
114	458374.25	2217740.81
115	458377.75	2217740.57
116	458381.24	2217740.84
117	458384.87	2217741.67
118	458415.25	2217751.20
119	458661.18	2217721.08
120	458676.94	2217719.15
121	458682.91	2217718.52
122	458702.94	2217716.45
123	458744.39	2217711.02
124	458829.62	2217711.68
125	458863.50	2217712.08
126	458903.41	2217714.56
127	458913.83	2217715.79
128	459014.87	2217742.88
129	459029.85	2217746.93
130	459051.56	2217753.50
131	459073.07	2217760.69
132	459094.37	2217768.49

№ точек	Координаты, м	
	X	Y
133	459115.44	2217776.90
134	459120.76	2217779.20
135	459170.83	2217791.63
136	459186.51	2217750.94
137	459226.22	2217647.90
138	459233.99	2217627.73
139	459274.06	2217524.20
140	459285.65	2217504.81
141	459295.73	2217489.90
142	459315.20	2217462.77
143	459321.14	2217454.50
144	459341.04	2217425.73
145	459396.52	2217368.87
146	459367.36	2217364.28
147	459404.50	2217312.49
148	459416.72	2217295.45
149	459427.31	2217290.07
150	459476.07	2217342.99
151	459471.49	2217347.32
152	459460.14	2217349.25
153	459452.21	2217355.07
154	459447.15	2217356.84
155	459435.52	2217367.54
156	459433.20	2217371.01
157	459417.33	2217389.20
158	459392.35	2217416.76
159	459381.80	2217430.63
160	459382.11	2217434.33
161	459375.71	2217442.06
162	459374.94	2217448.85
163	459374.25	2217453.07
164	459376.88	2217452.94
165	459378.22	2217457.91
166	459377.96	2217462.44
167	459376.34	2217467.53
168	459372.81	2217467.02
169	459367.36	2217472.25
170	459365.10	2217477.75
171	459360.18	2217479.60
172	459350.01	2217474.15
173	459314.81	2217524.36
174	459292.87	2217566.35
175	459266.12	2217642.68
176	459252.88	2217676.96

№ точек	Координаты, м	
	X	Y
177	459253.26	2217691.11
178	459243.34	2217715.84
179	459258.53	2217723.86
180	459234.88	2217792.54
181	459356.91	2217890.95
182	459473.87	2218006.11
183	459477.09	2218009.31
184	459480.95	2218011.71
185	459485.25	2218013.19
186	459489.76	2218013.67
187	459494.28	2218013.13
188	459498.55	2218011.59
189	459502.38	2218009.14
190	459505.56	2218005.90
191	459674.71	2217687.91
192	459684.40	2217687.56
193	459747.42	2217717.63
194	459750.46	2217718.82
195	459757.64	2217723.06
196	459763.28	2217727.85
197	459767.46	2217734.24
198	459769.70	2217741.65
199	459769.72	2217749.54
200	459767.15	2217757.78
201	459597.08	2218044.25
202	459583.59	2218069.39
203	459578.46	2218081.03
204	459574.72	2218093.19
205	459572.43	2218105.71
206	459571.63	2218118.41
207	459572.31	2218131.11
208	459574.46	2218143.65
209	459578.07	2218155.85
210	459583.09	2218167.54
211	459588.65	2218178.18
212	459594.37	2218188.39
213	459601.96	2218198.15
214	459609.63	2218207.15
215	459687.44	2218287.94
216	459704.94	2218305.92
217	459723.09	2218323.27
218	459741.83	2218339.95
219	459761.16	2218355.95
220	459787.53	2218378.65

№ точек	Координаты, м	
	X	Y
221	459805.44	2218391.72
222	459824.70	2218405.60
223	459837.76	2218399.95
224	459864.25	2218407.78
225	459864.00	2218415.34
226	459863.20	2218430.20
227	459880.26	2218440.01
228	459887.06	2218445.51
229	459916.53	2218463.65
230	459911.39	2218466.90
231	459912.18	2218467.51
232	459905.11	2218476.79
233	459904.23	2218480.48
234	459899.81	2218489.58
235	459933.03	2218501.33
236	459961.45	2218499.59
237	459971.30	2218508.88
238	459989.46	2218517.50
239	460004.50	2218528.81
240	460017.45	2218538.16
241	460027.03	2218545.08
242	460034.81	2218547.42
243	460035.58	2218545.72
244	460046.69	2218550.32
245	460047.06	2218549.56
246	460050.24	2218550.67
247	460059.66	2218555.08
248	460059.73	2218559.18
249	460066.78	2218563.30
250	460079.22	2218572.45
251	460100.43	2218580.75
252	460107.34	2218583.43
253	460108.34	2218584.00
254	460110.95	2218585.58
255	460116.07	2218589.02
256	460120.32	2218592.26
257	460125.01	2218595.99
258	460127.51	2218597.99
259	460154.21	2218615.03
260	460160.20	2218618.38
261	460164.19	2218620.34
262	460191.10	2218631.45
263	460205.83	2218640.67
264	460232.92	2218657.61

№ точек	Координаты, м	
	X	Y
265	460255.86	2218673.38
266	460276.32	2218688.32
267	460295.44	2218703.25
268	460315.71	2218719.90
269	460334.73	2218736.70
270	460352.79	2218753.81
271	460370.69	2218771.88
272	460380.91	2218777.68
273	460411.31	2218789.84
274	460413.70	2218792.49
275	460449.14	2218835.58
276	460483.01	2218871.67
277	460506.98	2218898.12
278	460506.52	2218904.09
279	460505.90	2218912.10
280	460505.75	2218914.11
281	460506.80	2218930.61
282	460514.93	2218943.15
283	460526.81	2218953.01
284	460536.85	2218962.54
285	460551.92	2218976.63
286	460578.15	2219007.31
287	460596.75	2219040.38
288	460613.25	2219072.89
289	460628.54	2219105.58
290	460646.20	2219145.95
291	460662.37	2219187.23
292	460676.92	2219229.11
293	460689.82	2219271.51
294	460702.05	2219317.98
295	460711.13	2219358.60
296	460718.99	2219366.48
297	460728.41	2219408.15
298	460726.38	2219422.79
299	460731.26	2219442.86
300	460740.88	2219453.28
301	460742.95	2219455.52
302	460743.04	2219486.74
303	460745.02	2219494.43
304	460755.45	2219534.78
305	460767.94	2219583.20
306	460780.44	2219631.61
307	460780.63	2219632.37
308	460787.60	2219630.80

№ точек	Координаты, м	
	X	Y
309	460813.82	2219731.99
310	460819.54	2219730.51
311	460831.65	2219777.25
312	460818.92	2219780.55
313	460821.99	2219792.39
314	460827.23	2219843.33
315	460833.74	2219866.35
316	460845.92	2219894.56
317	460861.80	2219927.83
318	460893.80	2219988.10
319	460953.68	2220098.64
320	460982.15	2220151.99
321	460996.03	2220179.53
322	461009.26	2220207.72
323	461024.79	2220244.74
324	461038.56	2220282.58
325	461050.48	2220321.05
326	461060.52	2220360.04
327	461068.67	2220399.48
328	461074.91	2220439.26
329	461079.21	2220479.30
330	461081.57	2220519.50
331	461081.98	2220559.77
332	461080.45	2220600.01
333	461076.97	2220640.13
334	461071.55	2220680.03
335	461064.22	2220719.63
336	461054.97	2220758.82
337	461043.84	2220797.52
338	461030.82	2220835.76
339	461014.52	2220876.13
340	461023.86	2220880.62
341	461011.30	2220908.75
342	461015.96	2220914.49
343	461019.73	2220920.86
344	461022.51	2220927.72
345	461024.26	2220934.91
346	461024.92	2220942.28
347	461024.49	2220949.66
348	461022.97	2220956.91
349	461020.40	2220963.84
350	461017.78	2220969.57
351	461013.61	2220976.96
352	461008.25	2220983.54

№ точек	Координаты, м	
	X	Y
353	461001.86	2220989.12
354	460994.62	2220993.53
355	460986.73	2220996.66
356	460978.43	2220998.41
357	460969.95	2220998.73
358	460961.54	2220997.61
359	460924.92	2221075.57
360	460913.81	2221112.01
361	460894.79	2221153.75
362	460876.81	2221181.14
363	460855.38	2221228.17
364	460822.87	2221305.18
365	460719.29	2221532.50
366	460689.53	2221606.86
367	460585.75	2221834.62
368	460556.69	2221901.63
369	460530.32	2221968.98
370	460516.32	2222007.44
371	460490.91	2222085.92
372	460470.10	2222151.04
373	460446.98	2222215.78
374	460421.68	2222279.70
375	460388.28	2222356.40
376	460402.63	2222397.16
377	460464.93	2222427.32
378	460490.91	2222439.67
379	460530.00	2222449.96
380	460570.62	2222457.62
381	460627.44	2222464.12
382	460678.31	2222467.84
383	460688.05	2222468.25
384	460687.93	2222470.68
385	460689.31	2222481.07
386	460688.70	2222492.92
387	460685.87	2222507.41
388	460685.41	2222514.62
389	460660.62	2222512.71
390	460643.68	2222524.16
391	460594.53	2222520.30
392	460577.92	2222504.96
393	460493.51	2222488.86
394	460455.93	2222479.46
395	460436.06	2222471.64
396	460428.59	2222470.74

№ точек	Координаты, м	
	X	Y
397	460406.53	2222467.24
398	460389.35	2222460.77
399	460370.28	2222448.27
400	460369.10	2222447.18
401	460338.46	2222456.71
402	460298.56	2222522.25
403	460270.02	2222568.53
404	460254.54	2222592.80
405	460236.37	2222620.51
406	460236.93	2222625.13
407	460221.57	2222650.08
408	460212.59	2222662.27
409	460207.45	2222663.86
410	460190.12	2222685.85
411	460184.31	2222693.62
412	460190.32	2222700.24
413	460195.05	2222707.82
414	460198.35	2222716.12
415	460200.13	2222724.88
416	460200.32	2222733.81
417	460198.91	2222742.63
418	460195.96	2222751.07
419	460191.55	2222758.84
420	460187.97	2222764.02
421	460182.19	2222770.94
422	460175.27	2222776.71
423	460167.42	2222781.15
424	460158.91	2222784.10
425	460150.00	2222785.48
426	460140.99	2222785.23
427	460132.17	2222783.37
428	460123.82	2222779.96
429	460108.08	2222803.36
430	460043.11	2222919.96
431	460022.09	2222959.71
432	459970.21	2223043.91
433	459944.08	2223086.77
434	459673.92	2223580.58
435	459677.21	2223582.37
436	459603.72	2223715.43
437	459739.85	2223789.90
438	459605.11	2224036.19
439	459610.80	2224042.28
440	459615.39	2224049.23

№ точек	Координаты, м	
	X	Y
441	459618.77	2224056.85
442	459620.84	2224064.93
443	459621.53	2224073.23
444	459620.84	2224081.54
445	459618.77	2224089.62
446	459615.40	2224097.24
447	459607.57	2224111.53
448	459602.05	2224119.63
449	459595.05	2224126.49
450	459586.85	2224131.86
451	459577.76	2224135.52
452	459568.13	2224137.34
453	459558.32	2224137.24
454	459548.73	2224135.24
455	459539.71	2224131.40
456	459527.17	2224124.54
457	459520.57	2224120.22
458	459514.73	2224114.92
459	459509.80	2224108.77
460	459505.90	2224101.92
461	459503.13	2224094.54
462	459501.54	2224086.81
463	459501.19	2224078.94
464	459502.09	2224071.11
465	459427.71	2224030.62
466	459282.88	2224295.36
467	459254.47	2224347.83
468	459240.88	2224373.92
469	459230.38	2224395.10
470	459230.41	2224395.12
471	459235.84	2224398.04
472	459240.88	2224401.61
473	459245.43	2224405.77
474	459249.44	2224410.46
475	459252.84	2224415.61
476	459255.58	2224421.14
477	459257.62	2224426.96
478	459258.93	2224432.99
479	459265.61	2224438.25
480	459271.31	2224444.57
481	459275.86	2224451.76
482	459279.11	2224459.62
483	459280.99	2224467.92
484	459281.44	2224476.41

№ точек	Координаты, м	
	X	Y
485	459280.44	2224484.86
486	459278.02	2224493.02
487	459274.45	2224501.53
488	459269.55	2224509.37
489	459264.97	2224514.58
490	459259.71	2224519.11
491	459253.88	2224522.87
492	459247.58	2224525.78
493	459240.94	2224527.80
494	459234.08	2224528.87
495	459179.06	2224737.10
496	459137.98	2224721.82
497	459128.63	2224751.66
498	459063.80	2224721.24
499	459067.94	2224693.43
500	459068.05	2224692.57
501	459062.60	2224695.51
502	459056.83	2224697.76
503	459050.82	2224699.28
504	459044.67	2224700.04
505	459038.48	2224700.03
506	459032.33	2224699.26
507	459025.23	2224697.37
508	459018.46	2224694.51
509	459010.02	2224689.53
510	459002.71	2224683.00
511	458996.82	2224675.17
512	458992.57	2224666.34
513	458990.12	2224656.85
514	458989.57	2224647.06
515	458991.54	2224635.12
516	458996.11	2224623.93
517	459000.21	2224616.74
518	459005.43	2224610.32
519	459011.65	2224604.85
520	459018.68	2224600.48
521	459026.34	2224597.33
522	459034.41	2224595.49
523	459042.67	2224595.01
524	459050.93	2224595.90
525	459073.99	2224547.52
526	459138.58	2224405.52
527	459148.91	2224380.99
528	459152.98	2224372.33

№ точек	Координаты, м	
	X	Y
529	459158.92	2224360.04
530	459164.50	2224348.79
531	459169.16	2224339.44
532	459174.83	2224328.02
533	459180.24	2224317.17
534	459187.77	2224302.09
535	459193.24	2224291.19
536	459200.00	2224277.70
537	459204.04	2224269.80
538	459208.39	2224261.23
539	459215.24	2224247.95
540	459230.43	2224255.81
541	459881.45	2223065.83
542	459903.45	2223020.71
543	460024.07	2222800.22
544	460057.57	2222736.18
545	460088.91	2222670.55
546	460103.80	2222636.57
547	460124.43	2222586.58
548	460147.72	2222530.93
549	460172.77	2222475.75
550	460199.45	2222421.34
551	460231.54	2222360.54
552	460228.73	2222343.74
553	460203.43	2222323.56
554	460184.61	2222311.29
555	460161.02	2222300.79
556	460135.78	2222295.08
557	460116.28	2222293.69
558	460095.47	2222293.93
559	460066.85	2222295.05
560	460036.37	2222293.85
561	460012.14	2222289.04
562	459988.78	2222280.76
563	459957.92	2222263.63
564	459930.37	2222245.83
565	459902.36	2222230.83
566	459886.75	2222225.17
567	459870.37	2222221.51
568	459849.08	2222219.43
569	459805.64	2222219.33
570	459786.91	2222218.80
571	459770.71	2222217.14
572	459753.13	2222213.91

№ точек	Координаты, м	
	X	Y
573	459741.63	2222209.93
574	459727.71	2222204.44
575	459714.08	2222197.64
576	459692.02	2222183.06
577	459671.22	2222166.64
578	459640.77	2222142.53
579	459636.15	2222138.87
580	459643.21	2222129.60
581	459655.16	2222113.69
582	459661.88	2222104.90
583	459675.05	2222106.47
584	459692.18	2222026.57
585	459698.05	2222027.83
586	459680.91	2222107.73
587	459691.87	2222114.92
588	459702.50	2222120.48
589	459707.06	2222114.37
590	459756.38	2222150.63
591	459747.84	2222162.22
592	459747.86	2222165.17
593	459762.91	2222169.34
594	459781.08	2222171.73
595	459789.14	2222171.90
596	459899.17	2222171.40
597	459993.28	2222175.86
598	460035.23	2222179.19
599	460091.79	2222192.46
600	460134.53	2222207.81
601	460140.06	2222210.66
602	460153.10	2222215.54
603	460198.25	2222242.33
604	460227.28	2222266.75
605	460257.98	2222281.27
606	460269.51	2222278.57
607	460297.35	2222219.72
608	460323.94	2222167.49
609	460352.01	2222116.04
610	460381.35	2222065.78
611	460422.71	2221993.35
612	460456.36	2221929.13
613	460488.01	2221862.95
614	460542.03	2221744.39
615	460578.61	2221673.15
616	460632.52	2221554.84

№ точек	Координаты, м	
	X	Y
617	460648.64	2221523.43
618	460923.09	2220921.12
619	460947.34	2220867.02
620	460969.22	2220812.85
621	460981.14	2220777.84
622	460991.39	2220742.19
623	460999.91	2220706.09
624	461006.66	2220669.63
625	461011.65	2220632.87
626	461014.85	2220595.92
627	461016.27	2220558.86
628	461015.89	2220521.77
629	461013.71	2220484.74
630	461009.75	2220447.86
631	461004.01	2220411.22
632	460996.50	2220374.89
633	460987.25	2220338.98
634	460976.27	2220303.55
635	460963.59	2220268.69
636	460949.20	2220234.39
637	460936.95	2220208.27
638	460903.41	2220176.71
639	460871.91	2220118.97
640	460862.81	2220092.84
641	460862.06	2220090.65
642	460859.58	2220084.59
643	460863.86	2220082.37
644	460865.65	2220074.14
645	460863.83	2220070.75
646	460837.55	2220022.19
647	460835.90	2220019.15
648	460820.22	2219989.62
649	460803.11	2219957.41
650	460778.23	2219906.46
651	460768.58	2219884.26
652	460751.20	2219844.09
653	460749.18	2219838.48
654	460737.54	2219802.76
655	460727.98	2219769.00
656	460718.89	2219731.61
657	460710.49	2219694.71
658	460689.55	2219601.68
659	460674.86	2219533.23
660	460671.56	2219518.40

№ точек	Координаты, м	
	X	Y
661	460670.28	2219516.93
662	460660.00	2219505.16
663	460661.25	2219472.72
664	460655.93	2219449.16
665	460645.97	2219406.86
666	460629.27	2219336.11
667	460617.65	2219291.98
668	460605.59	2219252.34
669	460593.40	2219217.25
670	460580.73	2219203.18
671	460567.30	2219169.30
672	460572.88	2219165.48
673	460560.21	2219136.51
674	460545.82	2219105.75
675	460530.60	2219075.74
676	460522.74	2219061.77
677	460510.50	2219055.10
678	460475.45	2218991.99
679	460448.38	2218942.22
680	460389.67	2218873.10
681	460380.71	2218862.54
682	460377.01	2218858.34
683	460342.02	2218818.71
684	460327.10	2218801.81
685	460318.43	2218800.95
686	460311.69	2218792.58
687	460309.45	2218782.23
688	460306.46	2218778.10
689	460290.98	2218766.53
690	460271.54	2218750.94
691	460248.05	2218735.00
692	460234.96	2218724.13
693	460210.20	2218703.57
694	460188.94	2218685.92
695	460185.56	2218683.76
696	460181.34	2218681.09
697	460166.97	2218673.24
698	460164.07	2218671.57
699	460161.85	2218672.07
700	460160.50	2218671.69
701	460154.68	2218670.05
702	460153.48	2218668.71
703	460131.71	2218656.46
704	460123.86	2218652.03

№ точек	Координаты, м	
	X	Y
705	460120.88	2218652.03
706	460119.38	2218651.29
707	460117.89	2218650.44
708	460104.07	2218641.43
709	460088.31	2218631.03
710	460068.73	2218623.02
711	460028.59	2218613.33
712	460022.96	2218611.50
713	460014.66	2218600.63
714	460013.76	2218599.72
715	460013.26	2218599.36
716	459975.43	2218588.15
717	459973.31	2218584.17
718	459973.20	2218583.29
719	459969.76	2218581.49
720	459957.12	2218574.79
721	459915.17	2218555.29
722	459884.23	2218541.30
723	459874.57	2218536.92
724	459873.65	2218536.51
725	459869.21	2218534.53
726	459848.71	2218549.25
727	459841.58	2218554.78
728	459826.32	2218547.35
729	459725.33	2218567.88
730	459681.87	2218560.26
731	459678.84	2218557.43
732	459671.96	2218553.50
733	459661.08	2218548.61
734	459658.10	2218547.97
735	459655.09	2218550.07
736	459647.55	2218552.44
737	459640.69	2218553.83
738	459627.75	2218552.53
739	459573.29	2218538.65
740	459542.04	2218527.28
741	459539.80	2218523.19
742	459539.04	2218518.25
743	459537.86	2218508.00
744	459537.14	2218486.66
745	459536.08	2218452.33
746	459536.01	2218452.31
747	459536.49	2218437.57
748	459536.42	2218421.69

№ точек	Координаты, м	
	X	Y
749	459537.31	2218405.86
750	459536.37	2218390.16
751	459535.52	2218376.45
752	459524.21	2218376.62
753	459509.55	2218364.02
754	459508.70	2218361.86
755	459505.90	2218352.54
756	459503.65	2218342.88
757	459501.10	2218331.39
758	459499.06	2218323.07
759	459497.75	2218317.73
760	459493.50	2218305.97
761	459492.19	2218301.21
762	459489.90	2218292.37
763	459484.07	2218281.38
764	459482.70	2218279.49
765	459479.47	2218272.09
766	459476.65	2218265.55
767	459473.79	2218259.05
768	459444.76	2218232.79
769	459441.25	2218229.38
770	459439.85	2218227.36
771	459439.03	2218227.58
772	459431.48	2218226.56
773	459411.35	2218183.70
774	459405.08	2218172.22
775	459397.57	2218159.47
776	459391.38	2218149.58
777	459386.36	2218140.30
778	459389.76	2218136.61
779	459386.33	2218131.85
780	459378.82	2218122.59
781	459371.00	2218112.42
782	459369.71	2218110.69
783	459365.92	2218106.28
784	459365.08	2218104.89
785	459363.47	2218104.21
786	459361.50	2218104.31
787	459357.93	2218104.75
788	459348.72	2218104.43
789	459341.80	2218102.94
790	459335.18	2218101.54
791	459329.04	2218101.47
792	459326.40	2218100.84

№ точек	Координаты, м	
	X	Y
793	459324.03	2218099.55
794	459321.13	2218096.60
795	459318.13	2218093.60
796	459314.04	2218085.05
797	459307.58	2218081.37
798	459305.74	2218077.99
799	459305.89	2218070.41
800	459305.60	2218063.16
801	459305.07	2218056.74
802	459304.10	2218050.04
803	459302.59	2218042.55
804	459300.79	2218035.73
805	459299.19	2218030.56
806	459298.07	2218027.39
807	459294.96	2218019.60
808	459292.04	2218013.50
809	459286.34	2218005.70
810	459288.86	2217995.02
811	459265.30	2217963.56
812	459257.57	2217949.64
813	459238.83	2217937.69
814	459239.60	2217932.27
815	459237.01	2217929.24
816	459225.31	2217928.90
817	459218.73	2217924.57
818	459214.22	2217923.89
819	459207.29	2217922.43
820	459199.91	2217915.03
821	459196.58	2217909.30
822	459187.52	2217903.02
823	459172.49	2217888.60
824	459162.00	2217871.81
825	459157.69	2217882.32
826	459141.41	2217875.83
827	459146.17	2217863.35
828	459141.68	2217860.66
829	459097.91	2217840.15
830	459090.47	2217836.93
831	459071.14	2217829.21
832	459051.58	2217822.04
833	459031.83	2217815.44
834	459011.90	2217809.41
835	458999.42	2217806.02
836	458902.18	2217780.83

№ точек	Координаты, м	
	X	Y
837	458896.63	2217781.26
838	458895.43	2217781.12
839	458855.97	2217778.89
840	458836.78	2217785.90
841	458803.24	2217788.50
842	458803.17	2217790.43
843	458780.93	2217789.18
844	458753.02	2217788.81
845	458697.39	2217789.22
846	458627.90	2217798.17
847	458624.89	2217817.89
848	458567.50	2217824.75
849	458575.51	2217886.49
850	458569.72	2217889.15
851	458561.49	2217825.47
852	458542.76	2217827.70
853	458542.04	2217821.75
854	458536.29	2217810.25
855	458498.35	2217815.50
856	458463.28	2217819.82
857	458455.15	2217819.53
858	458451.35	2217819.40
859	458435.70	2217821.50
860	458424.48	2217822.00
861	458402.66	2217821.98
862	458372.95	2217819.51
863	458373.12	2217818.20
864	458361.98	2217816.56
865	458311.60	2217794.22
866	458273.12	2217770.14
867	458271.49	2217766.70
868	458236.54	2217733.89
869	458205.74	2217689.94
870	458202.05	2217681.20
871	458200.56	2217686.46
872	458199.61	2217691.63
873	458199.23	2217698.96
874	458183.90	2217701.07
875	458190.02	2217691.93
876	458189.90	2217687.21
877	458185.54	2217685.84
878	458183.38	2217692.73
879	458159.99	2217708.91
880	458156.58	2217703.97

№ точек	Координаты, м	
	X	Y
881	458178.27	2217688.97
882	458179.82	2217684.04
883	458162.81	2217678.69
884	458179.69	2217625.06
885	458177.13	2217617.60
886	458162.10	2217612.33
887	458169.18	2217589.68
888	458173.95	2217573.60
889	458181.10	2217540.18
890	458182.48	2217526.17
891	458184.55	2217510.42
892	458187.76	2217489.67
893	458193.44	2217462.71
894	458200.02	2217438.19
895	458200.95	2217429.64
896	458209.75	2217398.15
897	458219.30	2217376.41
898	458222.30	2217364.87
899	458223.01	2217364.84
900	458225.76	2217346.41
901	458243.81	2217286.49
902	458248.55	2217274.94
903	458250.78	2217260.83
904	458262.73	2217215.70
905	458268.10	2217193.22
906	458273.82	2217170.09
907	458276.02	2217162.05
908	458278.89	2217142.21
909	458270.04	2217141.21
910	458271.84	2217125.31
911	458279.19	2217126.16
912	458279.46	2217120.90
913	458280.44	2217077.45
914	458279.53	2217077.43
915	458280.62	2217032.90
916	458281.10	2217009.45
917	458284.32	2216990.65
918	458281.17	2216951.89
919	458279.77	2216934.67
920	458278.00	2216913.03
921	458272.44	2216844.45
922	458267.29	2216786.77
923	458266.49	2216780.02
924	458265.29	2216770.89

№ точек	Координаты, м	
	X	Y
925	458264.16	2216761.92
926	458263.44	2216756.93
927	458262.44	2216751.37
928	458261.82	2216748.00
929	458260.98	2216748.13
930	458258.82	2216728.53
931	458251.66	2216681.83
932	458247.85	2216658.96
933	458241.53	2216655.29
934	458228.25	2216581.67
935	458222.27	2216581.17
936	458218.33	2216560.21
937	458214.85	2216547.04
938	458219.95	2216540.67
939	458215.39	2216519.11
940	458185.72	2216374.00
941	458181.01	2216374.71
942	458168.73	2216316.11
943	458162.46	2216292.01
944	458161.56	2216288.33
945	458160.98	2216287.22
946	458155.93	2216276.86
947	458140.12	2216251.03
948	458133.27	2216238.69
949	458109.53	2216187.82
950	458104.49	2216170.43
951	458081.48	2216099.03
952	458086.61	2216096.18
953	458079.24	2216072.04
954	458067.21	2216032.95
955	458064.40	2216031.82
956	458047.75	2216040.97
957	458034.91	2216052.88
958	457967.42	2216001.94
959	457976.87	2215988.01
960	457984.74	2215976.41
961	457985.43	2215976.19
962	458003.25	2215951.41
963	458029.23	2215880.20
964	458032.34	2215865.17
965	458033.22	2215857.75
966	458035.39	2215852.86
967	458035.57	2215850.42
968	458033.47	2215822.25

№ точек	Координаты, м	
	X	Y
969	458035.55	2215818.91
970	458029.09	2215781.17
971	458026.80	2215776.47
972	458021.53	2215745.70
973	458018.66	2215736.60
974	458015.49	2215717.72
975	458009.71	2215683.83
976	458008.44	2215684.06
977	458007.73	2215680.04
978	458006.65	2215680.23
979	457998.23	2215632.21
980	458000.71	2215629.56
981	457998.32	2215613.37
982	457997.43	2215608.55
983	457996.58	2215600.35
984	457996.09	2215589.65
985	457996.81	2215566.71
986	458003.50	2215537.36
987	458001.14	2215524.97
988	457994.13	2215471.35
989	457982.43	2215395.15
990	457973.79	2215342.52
991	457968.07	2215310.10
992	457970.63	2215295.11
993	457968.91	2215286.19
994	457964.40	2215260.47

№ точек	Координаты, м	
	X	Y
995	457959.19	2215228.44
996	457956.25	2215210.36
997	457958.69	2215206.22
998	457956.98	2215195.66
999	457949.57	2215150.04
1000	457944.57	2215116.64
1001	457940.54	2215084.29
1002	457917.68	2214944.90
1003	457907.78	2214947.21
1004	457904.00	2214926.37
1005	457902.98	2214920.77
1006	457902.63	2214918.84
1007	457908.22	2214917.94
1008	458013.42	2215964.11
1009	458033.75	2215933.87
1010	458056.92	2215879.94
1011	458062.97	2215867.17
1012	458080.06	2215838.87
1013	458106.84	2215975.88
1014	458072.78	2216011.21
1015	458065.50	2216018.77
1016	458057.68	2216028.55
1017	458035.11	2216045.51
1018	458029.68	2216041.41
1019	457978.44	2216002.72
1020	458006.43	2215959.85

Перечень координат характерных точек границ зон планируемого размещения линейных объектов, подлежащих реконструкции в связи с изменением их местоположения

В таблице 4 представлен перечень координат характерных точек границ зон планируемого размещения объектов инженерной инфраструктуры, подлежащих реконструкции в связи с изменением их местоположения.

Таблица 4

№ точек	Координаты, м	
	X	Y
1	457998.91	2215013.80
2	458002.32	2215013.18
3	458011.46	2215015.44
4	458010.02	2215021.26
5	458002.12	2215019.31
6	457999.87	2215019.76
7	458011.71	2215106.25

№ точек	Координаты, м	
	X	Y
8	458013.77	2215119.55
9	458016.07	2215132.99
10	458017.91	2215132.66
11	458018.86	2215138.08
12	458018.59	2215138.12
13	458018.64	2215138.40
14	458018.46	2215138.65

№ точек	Координаты, м	
	X	Y
15	458017.10	2215138.90
16	458025.90	2215190.22
17	458029.98	2215195.82
18	458042.94	2215275.16
19	458043.66	2215279.25
20	458043.46	2215279.29
21	458042.72	2215280.32
22	458042.95	2215281.67
23	458044.06	2215282.40
24	458044.22	2215282.37
25	458045.38	2215288.95
26	458045.12	2215288.99
27	458044.37	2215290.03
28	458044.60	2215291.38
29	458045.71	2215292.10
30	458045.94	2215292.06
31	458047.18	2215299.07
32	458046.86	2215299.13
33	458046.12	2215300.16
34	458046.35	2215301.51
35	458046.97	2215301.92
36	458048.13	2215309.40
37	458047.72	2215309.98
38	458047.95	2215311.33
39	458048.49	2215311.68
40	458052.61	2215338.21
41	458052.87	2215339.51
42	458059.90	2215387.77
43	458060.10	2215389.55
44	458067.27	2215409.28
45	458067.77	2215412.91
46	458066.59	2215413.12
47	458072.69	2215448.44
48	458078.46	2215489.86
49	458080.98	2215496.35
50	458081.97	2215501.87
51	458083.10	2215501.67
52	458090.59	2215512.08
53	458088.59	2215513.52
54	458092.49	2215518.13
55	458088.15	2215521.80
56	458078.81	2215506.65

№ точек	Координаты, м	
	X	Y
57	458072.19	2215469.21
58	458067.51	2215456.19
59	458059.36	2215407.41
60	458056.83	2215398.64
61	458047.88	2215341.08
62	458047.50	2215316.13
63	458038.40	2215265.69
64	458037.21	2215254.01
65	458028.49	2215197.48
66	458023.66	2215188.03
67	458021.38	2215186.14
68	458019.83	2215179.91
69	458019.40	2215168.46
70	457998.98	2215044.93
71	458003.80	2215044.19
72	458004.71	2215049.20
73	458011.11	2215049.45
74	458010.73	2215059.22
75	458009.75	2215059.36
76	458008.67	2215059.55
77	458008.71	2215060.40
78	458005.49	2215061.13
79	458005.83	2215063.12
80	458006.19	2215065.31
81	458005.85	2215065.65
82	458007.18	2215073.48
83	458007.33	2215077.91
84	458010.57	2215098.85
85	458008.69	2215099.18
86	458009.87	2215106.57
87	458143.14	2215661.43
88	458142.84	2215664.03
89	458145.50	2215682.37
90	458137.98	2215683.64
91	458137.49	2215681.25
92	458135.16	2215658.75
93	458134.13	2215635.98
94	458133.77	2215610.16
95	458132.41	2215598.73
96	458129.94	2215589.25
97	458126.22	2215580.19
98	458120.45	2215570.25

№ точек	Координаты, м	
	X	Y
99	458105.04	2215549.20
100	458094.40	2215531.93
101	458102.52	2215538.89
102	458112.46	2215547.09
103	458122.09	2215546.64
104	458135.85	2215568.36
105	458142.90	2215596.12
106	458144.37	2215618.17
107	458144.82	2215646.92
108	458144.28	2215651.58
109	458138.94	2215657.60
110	458149.87	2215696.10
111	458149.87	2215695.78
112	458158.70	2215695.14
113	458163.65	2215689.39
114	458168.20	2215693.31
115	458163.18	2215699.13
116	458169.94	2215706.33
117	458166.20	2215709.92
118	458135.49	2215747.34
119	458148.66	2215732.56
120	458156.99	2215723.21
121	458157.16	2215723.02
122	458127.44	2215768.29
123	458123.62	2215765.93
124	458247.55	2216209.33
125	458239.84	2216201.98
126	458240.74	2216192.56
127	458241.67	2216180.27
128	458240.93	2216168.75
129	458240.02	2216161.97
130	458237.36	2216151.21
131	458235.17	2216144.59
132	458226.28	2216118.84
133	458217.50	2216057.52
134	458217.88	2216057.43
135	458235.43	2216081.15
136	458247.40	2216168.33
137	458242.85	2216196.46
138	458255.12	2216208.28
139	458283.88	2216522.89
140	458284.46	2216528.33

№ точек	Координаты, м	
	X	Y
141	458280.46	2216523.13
142	458277.15	2216506.64
143	458244.91	2216349.14
144	458244.91	2216347.82
145	458244.93	2216342.09
146	458245.06	2216338.85
147	458232.87	2216258.39
148	458236.20	2216240.07
149	458238.34	2216217.68
150	458243.82	2216262.27
151	458254.39	2216336.71
152	458259.66	2216336.19
153	458266.42	2216335.20
154	458268.07	2216342.64
155	458262.21	2216343.93
156	458261.77	2216341.94
157	458260.39	2216342.15
158	458255.23	2216342.65
159	458256.50	2216351.61
160	458258.36	2216351.28
161	458259.92	2216359.87
162	458258.01	2216360.26
163	458276.25	2216464.37
164	458278.60	2216476.65
165	458277.25	2216476.80
166	458282.38	2216522.91
167	458317.78	2216571.67
168	458301.35	2216550.30
169	458307.38	2216550.28
170	458307.43	2216550.93
171	458349.93	2216547.67
172	458351.11	2216546.17
173	458355.83	2216549.86
174	458352.63	2216553.95
175	458316.86	2216556.73
176	458390.72	2216548.72
177	458394.83	2216544.34
178	458403.75	2216552.72
179	458422.65	2216552.82
180	458422.62	2216558.82
181	458401.36	2216558.71
182	458337.36	2216898.21

№ точек	Координаты, м	
	X	Y
183	458335.18	2216884.39
184	458329.94	2216840.23
185	458321.28	2216716.59
186	458321.79	2216696.71
187	458322.56	2216696.92
188	458322.08	2216715.84
189	458325.16	2216715.92
190	458326.93	2216742.56
191	458326.68	2216742.59
192	458331.33	2216789.26
193	458332.27	2216800.47
194	458333.86	2216819.32
195	458335.28	2216836.13
196	458337.05	2216857.18
197	458338.41	2216873.29
198	458339.15	2216884.45
199	458337.14	2216884.61
200	458337.62	2216890.49
201	458339.54	2216890.34
202	458340.04	2216898.02
203	458362.77	2216991.85
204	458367.56	2217003.65
205	458371.15	2217013.07
206	458365.02	2217015.50
207	458360.03	2217014.93
208	458357.83	2217033.32
209	458356.68	2217033.29
210	458358.89	2217014.02
211	458358.96	2217006.25
212	458351.98	2217005.97
213	458350.33	2217006.06
214	458349.42	2216981.17
215	458347.62	2216958.64
216	458351.39	2216961.62
217	458353.59	2216960.62
218	458361.46	2216950.03
219	458362.87	2216949.11
220	458365.45	2216950.24
221	458370.79	2216955.21
222	458354.62	2216976.20
223	458364.10	2216980.01
224	458306.98	2217294.08

№ точек	Координаты, м	
	X	Y
225	458303.99	2217308.98
226	458303.56	2217308.89
227	458292.97	2217354.03
228	458276.45	2217399.40
229	458275.24	2217403.97
230	458261.18	2217456.76
231	458264.71	2217467.27
232	458259.03	2217469.18
233	458246.99	2217495.87
234	458255.18	2217467.91
235	458256.60	2217463.56
236	458261.05	2217449.95
237	458266.81	2217432.33
238	458267.38	2217430.59
239	458275.84	2217399.67
240	458307.80	2217282.07
241	458313.01	2217268.99
242	458323.15	2217230.66
243	458334.69	2217180.67
244	458339.31	2217155.86
245	458341.71	2217140.21
246	458344.16	2217140.30
247	458344.03	2217143.75
248	458331.35	2217211.30
249	458316.94	2217261.23
250	458325.92	2217271.76
251	458325.89	2217276.38
252	458323.99	2217276.37
253	458323.51	2217280.24
254	458313.59	2217279.02
255	458314.21	2217273.95
256	458313.25	2217272.83
257	458309.55	2217280.39
258	458241.69	2217634.25
259	458235.70	2217612.24
260	458232.30	2217589.69
261	458231.77	2217574.05
262	458231.54	2217566.89
263	458232.08	2217560.29
264	458250.18	2217655.42
265	459136.68	2217783.15
266	459147.03	2217759.27

№ точек	Координаты, м	
	X	Y
267	459169.33	2217768.75
268	459160.85	2217789.15
269	459427.31	2217290.07
270	459425.08	2217291.20
271	459409.07	2217267.48
272	459415.70	2217263.00
273	459452.33	2217317.22
274	459516.54	2217384.17
275	459510.79	2217389.73
276	459469.97	2217347.58
277	459471.49	2217347.32
278	459476.07	2217342.99
279	459450.01	2217355.84
280	459452.54	2217361.01
281	459451.63	2217374.81
282	459428.05	2217386.41
283	459425.06	2217380.34
284	459433.20	2217371.01
285	459435.52	2217367.54
286	459447.15	2217356.84
287	459355.90	2217477.31
288	459331.98	2217511.04
289	459326.75	2217507.33
290	459350.01	2217474.15
291	459248.19	2217703.75
292	459277.40	2217716.53
293	459244.28	2217800.12
294	459234.88	2217792.54
295	459258.53	2217723.86
296	459243.34	2217715.84
297	459917.36	2218464.03
298	459922.60	2218468.37
299	459907.43	2218487.27
300	459904.34	2218491.18
301	459899.81	2218489.58
302	459904.23	2218480.48
303	459905.11	2218476.79
304	459912.18	2218467.51
305	459911.39	2218466.90
306	459916.53	2218463.65
307	459951.16	2218500.22
308	459939.71	2218494.60

№ точек	Координаты, м	
	X	Y
309	459942.26	2218489.17
310	459973.24	2218503.70
311	459989.46	2218517.50
312	459971.30	2218508.88
313	459961.45	2218499.59
314	460059.73	2218559.18
315	460059.66	2218555.08
316	460058.43	2218554.50
317	460059.68	2218552.29
318	460062.94	2218546.48
319	460064.87	2218543.05
320	460069.96	2218541.44
321	460071.77	2218547.16
322	460068.94	2218548.06
323	460068.75	2218548.43
324	460065.48	2218554.24
325	460061.96	2218560.48
326	460369.69	2218731.80
327	460372.40	2218729.85
328	460373.90	2218733.21
329	460344.79	2218746.23
330	460334.73	2218736.70
331	460315.71	2218719.90
332	460295.44	2218703.25
333	460276.32	2218688.32
334	460255.86	2218673.38
335	460232.92	2218657.61
336	460205.83	2218640.67
337	460191.10	2218631.45
338	460168.53	2218622.13
339	460159.62	2218607.10
340	460154.06	2218585.12
341	460161.76	2218582.94
342	460166.80	2218600.75
343	460181.56	2218618.67
344	460189.85	2218622.97
345	460189.21	2218624.14
346	460213.48	2218629.49
347	460241.41	2218651.86
348	460268.72	2218673.74
349	460296.04	2218695.62
350	460323.38	2218717.48

№ точек	Координаты, м	
	X	Y
351	460348.79	2218737.87
352	460367.85	2218729.34
353	460433.44	2218816.49
354	460432.82	2218792.10
355	460442.82	2218791.85
356	460443.77	2218829.05
357	460550.53	2218924.08
358	460553.76	2218921.73
359	460556.13	2218924.85
360	460546.35	2218932.31
361	460542.55	2218935.14
362	460540.35	2218936.78
363	460535.05	2218940.83
364	460526.00	2218947.73
365	460527.49	2218949.16
366	460545.19	2218966.31
367	460543.14	2218968.42
368	460536.85	2218962.54
369	460526.81	2218953.01
370	460514.93	2218943.15
371	460506.80	2218930.61
372	460505.75	2218914.11
373	460507.91	2218922.55
374	460510.61	2218933.07
375	460520.15	2218942.13
376	460521.87	2218940.83
377	460548.18	2218920.84
378	460555.85	2218981.22
379	460560.44	2218979.01
380	460568.84	2218996.42
381	460576.80	2219005.73
382	460582.95	2218998.98
383	460583.01	2218991.09
384	460582.49	2218990.35
385	460586.80	2218986.05
386	460589.02	2218989.22
387	460588.94	2219001.33
388	460580.19	2219010.93
389	460578.15	2219007.31
390	460612.46	2219019.12
391	460610.05	2219022.52
392	460606.20	2219026.02

№ точек	Координаты, м	
	X	Y
393	460605.19	2219057.00
394	460596.75	2219040.38
395	460591.99	2219031.91
396	460592.40	2219019.63
397	460603.67	2219009.41
398	460618.10	2219083.25
399	460626.40	2219083.76
400	460626.04	2219089.75
401	460621.00	2219089.45
402	461081.60	2220521.54
403	461086.65	2220522.00
404	461086.11	2220527.97
405	461081.66	2220527.57
406	460446.98	2222215.78
407	460467.20	2222159.17
408	460470.66	2222160.51
409	460445.07	2222227.26
410	460442.85	2222226.22
411	460138.65	2222552.59
412	460148.22	2222520.03
413	460147.57	2222513.93
414	460155.84	2222513.04
415	460147.72	2222530.93
416	459687.10	2222111.79
417	459707.43	2222113.88
418	459707.06	2222114.37
419	459702.50	2222120.48
420	459691.87	2222114.92
421	460346.88	2222125.44
422	460341.14	2222131.94
423	460240.90	2222120.85
424	460158.34	2222111.80
425	460048.44	2222111.49
426	459934.27	2222104.59
427	459872.24	2222108.80
428	459814.44	2222138.23
429	459780.48	2222171.65
430	459762.91	2222169.34
431	459747.86	2222165.17
432	459747.84	2222162.22
433	459756.38	2222150.63
434	459756.82	2222150.03

№ точек	Координаты, м	
	X	Y
435	459777.98	2222165.67
436	459810.89	2222133.30
437	459870.61	2222102.90
438	459934.25	2222098.58
439	460048.63	2222105.49
440	460158.67	2222105.80
441	460241.55	2222114.89
442	460338.71	2222125.63
443	460361.46	2222099.85
444	460352.01	2222116.04
445	460322.56	2222170.20
446	460318.27	2222168.17
447	460303.66	2222161.44
448	460286.74	2222153.51
449	460274.42	2222147.68
450	460276.99	2222142.26
451	460289.29	2222148.08
452	460306.19	2222156.00
453	460320.80	2222162.73
454	460325.38	2222164.85
455	460323.94	2222167.49
456	460510.50	2219055.10
457	460522.74	2219061.77
458	460524.64	2219065.15
459	460478.93	2219108.86
460	460473.32	2219103.16
461	460485.67	2219091.01
462	460476.31	2219081.57
463	460426.25	2219131.63
464	460337.86	2219043.25
465	460426.24	2218954.85
466	460490.50	2219019.09
467	460294.57	2218777.40
468	460293.39	2218775.18
469	460290.31	2218769.25
470	460289.52	2218767.72
471	460287.05	2218765.16
472	460279.62	2218757.42
473	460290.98	2218766.53
474	460302.39	2218775.06
475	460303.65	2218777.50
476	460304.82	2218779.74

№ точек	Координаты, м	
	X	Y
477	460269.79	2218750.53
478	460269.32	2218750.35
479	460237.22	2218737.84
480	460240.12	2218730.39
481	460244.58	2218732.12
482	460248.05	2218735.00
483	460271.54	2218750.94
484	460160.50	2218671.69
485	460176.88	2218692.39
486	460170.62	2218697.36
487	460143.35	2218663.01
488	460153.48	2218668.71
489	460154.68	2218670.05
490	460051.93	2218637.37
491	460057.76	2218623.97
492	460059.16	2218620.71
493	460068.73	2218623.02
494	460072.78	2218624.68
495	460075.95	2218630.68
496	460077.41	2218633.49
497	460076.05	2218634.20
498	460072.01	2218631.81
499	460069.61	2218635.85
500	460065.08	2218627.22
501	460059.62	2218639.76
502	460029.00	2218613.43
503	460020.75	2218635.66
504	460013.24	2218632.88
505	460021.73	2218609.89
506	460022.96	2218611.50
507	460028.59	2218613.33
508	459840.56	2218574.54
509	459832.49	2218576.08
510	459829.07	2218573.28
511	459834.76	2218564.86
512	459824.59	2218566.47
513	459821.15	2218549.38
514	459820.13	2218548.61
515	459826.32	2218547.35
516	459841.58	2218554.78
517	459848.71	2218549.25
518	459869.21	2218534.53

№ точек	Координаты, м	
	X	Y
519	459870.39	2218535.06
520	459842.53	2218580.56
521	459838.64	2218578.17
522	459187.52	2217903.02
523	459196.58	2217909.30
524	459197.44	2217910.78
525	459196.48	2217912.48
526	459178.97	2217914.77
527	459177.15	2217900.89
528	459184.32	2217899.95
529	459132.93	2217856.56
530	459112.80	2217905.84
531	459088.18	2217895.22
532	459109.62	2217845.64
533	458200.00	2217689.52
534	458200.56	2217686.46
535	458202.05	2217681.20
536	458205.74	2217689.94
537	458206.98	2217691.71
538	458164.76	2216325.54
539	458169.74	2216320.93
540	458181.01	2216374.71
541	458185.72	2216374.00
542	458215.39	2216519.11
543	458219.95	2216540.67
544	458214.85	2216547.04
545	458218.33	2216560.21
546	458222.27	2216581.17
547	458228.25	2216581.67
548	458241.53	2216655.29
549	458247.85	2216658.96
550	458251.66	2216681.83
551	458258.82	2216728.53
552	458258.83	2216728.62
553	458260.98	2216748.13
554	458261.82	2216748.00
555	458262.44	2216751.37
556	458263.44	2216756.93
557	458264.16	2216761.92
558	458265.29	2216770.89
559	458266.49	2216780.02
560	458267.29	2216786.77

№ точек	Координаты, м	
	X	Y
561	458272.44	2216844.45
562	458277.09	2216901.09
563	458278.00	2216913.03
564	458279.77	2216934.67
565	458281.17	2216951.89
566	458284.32	2216990.65
567	458281.10	2217009.45
568	458280.62	2217032.90
569	458279.53	2217077.43
570	458280.44	2217077.45
571	458279.46	2217120.90
572	458279.19	2217126.16
573	458271.84	2217125.31
574	458270.04	2217141.21
575	458278.89	2217142.21
576	458276.02	2217162.05
577	458273.82	2217170.09
578	458268.10	2217193.22
579	458262.73	2217215.70
580	458250.78	2217260.83
581	458248.55	2217274.94
582	458243.81	2217286.49
583	458225.76	2217346.41
584	458223.01	2217364.84
585	458222.30	2217364.87
586	458219.30	2217376.41
587	458209.75	2217398.15
588	458200.95	2217429.64
589	458200.02	2217438.19
590	458193.44	2217462.71
591	458187.76	2217489.67
592	458184.55	2217510.42
593	458182.48	2217526.17
594	458181.10	2217540.18
595	458173.95	2217573.60
596	458169.18	2217589.68
597	458162.10	2217612.33
598	458177.13	2217617.60
599	458179.69	2217625.06
600	458162.81	2217678.69
601	458179.82	2217684.04
602	458178.96	2217686.77

№ точек	Координаты, м	
	X	Y
603	458167.86	2217683.61
604	458139.14	2217674.04
605	458146.08	2217653.38
606	458148.55	2217645.81
607	458152.02	2217640.08
608	458159.84	2217616.78
609	458153.83	2217614.78
610	458157.02	2217605.47
611	458149.14	2217600.17
612	458156.95	2217588.56
613	458162.76	2217592.46
614	458168.64	2217572.66
615	458177.47	2217505.20
616	458159.70	2217506.35
617	458159.32	2217500.36
618	458178.79	2217499.10
619	458186.44	2217465.97
620	458183.68	2217464.54
621	458185.64	2217460.76
622	458188.86	2217454.55
623	458189.26	2217453.78
624	458189.34	2217453.41
625	458189.52	2217445.36
626	458191.19	2217437.21
627	458197.18	2217420.56
628	458203.28	2217396.96
629	458208.55	2217382.33
630	458210.14	2217376.29
631	458214.17	2217363.73
632	458217.03	2217356.40
633	458225.22	2217326.50
634	458226.19	2217324.52
635	458229.01	2217314.22
636	458230.53	2217314.43
637	458230.57	2217314.16
638	458231.69	2217304.88
639	458239.50	2217288.98
640	458248.78	2217246.83
641	458250.41	2217233.30
642	458263.37	2217176.80
643	458265.95	2217166.33
644	458267.11	2217163.95

№ точек	Координаты, м	
	X	Y
645	458271.71	2217116.63
646	458268.95	2217070.81
647	458269.02	2217066.98
648	458266.40	2217066.55
649	458267.12	2217058.36
650	458269.18	2217058.56
651	458270.13	2217008.08
652	458269.14	2217008.00
653	458269.08	2217004.06
654	458272.62	2216987.89
655	458260.81	2216982.77
656	458263.20	2216977.26
657	458276.81	2216983.17
658	458277.04	2216983.19
659	458276.80	2216980.54
660	458275.95	2216965.29
661	458276.29	2216954.24
662	458272.55	2216916.07
663	458272.27	2216894.63
664	458273.70	2216894.64
665	458273.84	2216881.79
666	458260.77	2216881.65
667	458259.84	2216876.27
668	458268.42	2216874.80
669	458268.09	2216867.89
670	458264.37	2216865.49
671	458260.41	2216814.38
672	458263.97	2216814.11
673	458260.45	2216785.99
674	458254.38	2216738.03
675	458252.78	2216729.52
676	458246.63	2216695.78
677	458241.98	2216669.63
678	458232.49	2216670.03
679	458219.79	2216594.83
680	458208.73	2216566.55
681	458206.68	2216557.36
682	458196.00	2216493.07
683	458188.28	2216491.72
684	458186.17	2216477.13
685	458189.05	2216444.15
686	458181.37	2216397.18

№ точек	Координаты, м	
	X	Y
687	458140.12	2216251.03
688	458155.93	2216276.86
689	458160.98	2216287.22
690	458161.56	2216288.33
691	458162.46	2216292.01
692	458165.86	2216305.08
693	458165.11	2216306.99
694	458159.95	2216313.83
695	458161.55	2216315.19
696	458155.08	2216322.81
697	458146.27	2216315.34
698	458156.26	2216302.12
699	458159.26	2216294.10
700	458157.88	2216291.29
701	458134.38	2216253.53
702	458133.73	2216239.52
703	458104.49	2216170.43
704	458105.99	2216175.62
705	458097.81	2216186.59
706	458099.83	2216188.73
707	458095.47	2216192.85
708	458090.98	2216187.75
709	458090.01	2216187.04
710	458098.99	2216174.95
711	458092.07	2216158.71
712	458099.67	2216155.48
713	458079.24	2216072.04
714	458086.61	2216096.18
715	458084.79	2216097.19
716	458073.46	2216060.47
717	458075.45	2216059.73
718	458063.88	2215872.10
719	458060.46	2215878.16
720	458057.45	2215884.11
721	458055.41	2215888.69
722	458051.77	2215898.24
723	458053.89	2215900.00
724	458050.07	2215904.62
725	458049.39	2215904.06
726	458048.96	2215905.23
727	458047.44	2215909.43
728	458044.29	2215917.61

№ точек	Координаты, м	
	X	Y
729	458041.72	2215923.87
730	458038.92	2215930.18
731	458033.78	2215940.19
732	458033.74	2215940.25
733	458033.73	2215940.26
734	458030.11	2215946.64
735	458026.22	2215952.85
736	458025.61	2215953.78
737	458075.46	2216003.24
738	458079.18	2215996.40
739	458084.35	2215999.20
740	458073.65	2216010.30
741	458018.89	2215955.98
742	458033.75	2215933.87
743	458056.92	2215879.94
744	458062.97	2215867.17
745	458080.06	2215838.87
746	458081.05	2215843.94
747	458076.75	2215851.22
748	458070.61	2215861.08
749	458067.14	2215866.67
750	458067.09	2215866.76
751	458067.13	2215866.79
752	458066.36	2215868.01
753	458066.51	2215868.94
754	458106.84	2215975.88
755	458099.73	2215983.25
756	458096.99	2215980.25
757	458105.85	2215970.82
758	458104.54	2215964.12
759	458092.89	2215951.82
760	458100.55	2215943.70
761	458030.09	2215876.04
762	458030.74	2215856.61
763	458034.86	2215840.90
764	458035.57	2215850.42
765	458035.39	2215852.86
766	458033.22	2215857.75
767	458032.34	2215865.17
768	458029.09	2215781.17
769	458035.55	2215818.91
770	458033.47	2215822.25

№ точек	Координаты, м	
	X	Y
771	458033.95	2215828.69
772	458027.41	2215824.73
773	458032.53	2215816.24
774	458034.35	2215815.90
775	458027.81	2215781.55
776	458017.57	2215768.42
777	458015.67	2215758.61
778	458023.48	2215757.09
779	458025.17	2215766.96
780	457996.74	2215568.94
781	457994.26	2215569.69
782	457993.14	2215563.76
783	457997.79	2215562.41
784	457996.81	2215566.71
785	458001.89	2215544.42
786	457999.76	2215536.38
787	457999.46	2215524.53
788	458000.61	2215520.92
789	458001.14	2215524.97
790	458003.50	2215537.36
791	457917.68	2214944.90
792	457940.54	2215084.29
793	457944.57	2215116.64
794	457949.57	2215150.04
795	457956.98	2215195.66
796	457958.69	2215206.22
797	457956.25	2215210.36
798	457959.19	2215228.44
799	457964.40	2215260.47
800	457968.91	2215286.19
801	457970.63	2215295.11
802	457968.07	2215310.10
803	457973.79	2215342.52
804	457973.50	2215342.58
805	457962.12	2215312.84

№ точек	Координаты, м	
	X	Y
806	457950.42	2215308.40
807	457955.31	2215295.09
808	457943.82	2215224.34
809	457950.86	2215223.10
810	457947.33	2215199.44
811	457942.13	2215200.61
812	457927.42	2215203.58
813	457919.21	2215151.51
814	457916.43	2215134.16
815	457913.68	2215118.42
816	457904.14	2215062.81
817	457883.99	2214941.69
818	457905.14	2214932.66
819	457906.25	2214938.78
820	457890.68	2214945.36
821	457910.06	2215061.82
822	457919.59	2215117.41
823	457921.99	2215131.11
824	457941.03	2215128.38
825	457931.81	2215074.53
826	457916.94	2214987.24
827	457909.85	2214946.73
828	457932.72	2215134.86
829	457936.08	2215133.90
830	457936.40	2215135.10
831	457942.04	2215134.30
832	457943.05	2215140.23
833	457944.54	2215149.78
834	457934.20	2215153.31
835	457942.64	2215194.29
836	457932.36	2215196.42
837	457925.14	2215150.57
838	457922.98	2215137.03
839	457927.29	2215136.41

Перечень координат характерных точек границ зон планируемого размещения линейных объектов ПАО «Россети Московский регион», подлежащих реконструкции в связи с изменением их местоположения, для ВЛ 110 кВ Чистая - Красково 1 цепь с отпайкой на ПС Томилино

Таблица 5

№ точек	Координаты, м	
	X	Y
1000	457912.94	2214912.55

№ точек	Координаты, м	
	X	Y
1001	457915.22	2214925.77

№ точек	Координаты, м	
	X	Y
1002	457922.82	2214972.23
1003	457916.82	2214983.62
1004	457928.77	2215050.98
1005	457938.81	2215110.13
1006	457949.40	2215185.62
1007	457951.13	2215213.53
1008	457964.51	2215295.95
1009	457960.03	2215299.22
1010	457963.44	2215309.91
1011	457973.55	2215315.71
1012	457979.17	2215348.53
1013	457984.65	2215358.33
1014	457987.59	2215375.60
1015	457994.60	2215381.03
1016	457998.34	2215406.59
1017	457997.06	2215410.06
1018	458009.50	2215484.55
1019	458002.10	2215497.83
1020	458002.93	2215517.83
1021	458005.35	2215539.21
1022	458022.14	2215543.87
1023	458021.60	2215570.54
1024	458034.90	2215653.09
1025	458035.07	2215671.80
1026	458036.11	2215679.16
1027	458039.65	2215693.94
1028	458056.17	2215780.10
1029	458062.26	2215793.84
1030	458065.10	2215816.10
1031	458037.90	2215831.85
1032	458038.57	2215841.72
1033	458036.35	2215858.45
1034	458028.78	2215897.02
1035	458011.99	2215936.38
1036	458115.91	2216026.13
1037	458114.67	2216044.96
1038	458112.26	2216069.20
1039	458144.80	2216181.55
1040	458159.57	2216218.23
1041	458157.52	2216231.91
1042	458161.25	2216238.67
1043	458168.62	2216241.48
1044	458173.70	2216253.84
1045	458181.19	2216329.00

№ точек	Координаты, м	
	X	Y
1046	458190.14	2216368.36
1047	458184.86	2216382.85
1048	458188.38	2216439.68
1049	458191.23	2216468.23
1050	458197.23	2216515.97
1051	458213.56	2216556.71
1052	458353.21	2216549.41
1053	458361.06	2216548.90
1054	458382.13	2216549.18
1055	458382.13	2216522.64
1056	458432.13	2216522.64
1057	458432.13	2216543.73
1058	458433.14	2216543.62
1059	458434.41	2216555.55
1060	458432.13	2216555.80
1061	458432.13	2216572.64
1062	458382.13	2216572.64
1063	458382.13	2216558.18
1064	458361.29	2216557.90
1065	458353.74	2216558.39
1066	458207.60	2216566.03
1067	458188.45	2216518.25
1068	458182.29	2216469.24
1069	458179.41	2216440.40
1070	458175.76	2216381.53
1071	458180.78	2216367.77
1072	458172.29	2216330.45
1073	458164.88	2216256.04
1074	458161.77	2216248.50
1075	458154.96	2216245.90
1076	458148.17	2216233.59
1077	458150.30	2216219.32
1078	458136.28	2216184.49
1079	458103.13	2216070.03
1080	458105.70	2216044.22
1081	458106.63	2216030.01
1082	458003.69	2215941.10
1083	458002.49	2215935.72
1084	458020.13	2215894.36
1085	458027.46	2215856.99
1086	458029.53	2215841.43
1087	458028.55	2215826.87
1088	458055.41	2215811.31
1089	458053.49	2215796.28

№ точек	Координаты, м	
	X	Y
1090	458047.53	2215782.81
1091	458030.85	2215695.84
1092	458027.26	2215680.84
1093	458026.08	2215672.47
1094	458025.91	2215653.86
1095	458012.58	2215571.17
1096	458013.00	2215550.67
1097	457997.09	2215546.26
1098	457993.95	2215518.52
1099	457993.00	2215495.67
1100	458000.10	2215482.92
1101	457987.79	2215409.19
1102	457989.10	2215405.63
1103	457986.22	2215385.92
1104	457979.31	2215380.56

№ точек	Координаты, м	
	X	Y
1105	457976.03	2215361.36
1106	457970.56	2215351.57
1107	457965.40	2215321.41
1108	457955.93	2215315.98
1109	457949.48	2215295.78
1110	457954.74	2215291.94
1111	457942.18	2215214.53
1112	457940.43	2215186.52
1113	457929.92	2215111.51
1114	457919.90	2215052.52
1115	457907.42	2214982.15
1116	457913.45	2214970.71
1117	457906.35	2214927.27
1118	457904.07	2214914.08

Перечень координат характерных точек границ зон планируемого размещения линейных объектов ПАО «Россети Московский регион», подлежащих реконструкции в связи с изменением их местоположения, для ВЛ 110 кВ Чистая - Красково 2 цепь с отпайкой на ПС Томилино
Таблица 6

№ точек	Координаты, м	
	X	Y
1200	457913.71	2214912.30
1201	457916.20	2214925.90
1202	457923.75	2214972.13
1203	457917.77	2214983.72
1204	457930.22	2215051.41
1205	457939.62	2215109.89
1206	457950.47	2215185.21
1207	457952.02	2215213.34
1208	457965.43	2215296.20
1209	457961.02	2215299.59
1210	457964.25	2215309.48
1211	457975.20	2215315.27
1212	457980.45	2215348.41
1213	457985.31	2215358.31
1214	457988.14	2215375.19
1215	457995.22	2215380.54
1216	457999.19	2215406.77
1217	457998.48	2215409.16
1218	458010.47	2215484.30
1219	458003.13	2215498.55
1220	458004.24	2215517.89
1221	458006.38	2215538.08
1222	458023.18	2215542.47

№ точек	Координаты, м	
	X	Y
1223	458023.09	2215570.32
1224	458035.76	2215648.94
1225	458035.97	2215671.73
1226	458037.00	2215678.99
1227	458040.53	2215693.76
1228	458057.06	2215779.81
1229	458063.09	2215793.41
1230	458066.11	2215816.55
1231	458038.76	2215832.38
1232	458039.35	2215841.82
1233	458036.98	2215858.40
1234	458029.74	2215897.24
1235	458013.19	2215936.05
1236	458116.50	2216025.67
1237	458115.69	2216044.76
1238	458113.28	2216069.03
1239	458145.75	2216181.15
1240	458160.58	2216218.05
1241	458158.86	2216231.49
1242	458162.10	2216237.77
1243	458169.30	2216240.81
1244	458174.68	2216253.51
1245	458182.02	2216328.84

№ точек	Координаты, м	
	X	Y
1246	458191.16	2216368.21
1247	458185.74	2216383.09
1248	458189.32	2216439.59
1249	458192.23	2216468.05
1250	458198.21	2216515.64
1251	458214.22	2216555.60
1252	458353.15	2216548.33
1253	458361.03	2216547.82
1254	458382.13	2216548.10
1255	458382.13	2216522.64
1256	458432.13	2216522.64
1257	458432.13	2216536.37
1258	458433.38	2216536.35
1259	458433.61	2216548.35
1260	458432.13	2216548.38
1261	458432.13	2216572.64
1262	458382.13	2216572.64
1263	458382.13	2216557.11
1264	458361.27	2216556.82
1265	458353.68	2216557.32
1266	458208.27	2216564.92
1267	458189.42	2216517.92
1268	458183.29	2216469.07
1269	458180.35	2216440.33
1270	458176.64	2216381.78
1271	458181.79	2216367.65
1272	458173.11	2216330.30
1273	458165.86	2216255.75
1274	458162.44	2216247.68
1275	458155.60	2216244.79
1276	458149.57	2216233.13
1277	458151.35	2216219.23
1278	458137.23	2216184.09
1279	458104.15	2216069.86
1280	458106.71	2216044.12
1281	458107.32	2216029.63
1282	458004.60	2215940.52

№ точек	Координаты, м	
	X	Y
1283	458003.54	2215935.74
1284	458021.07	2215894.62
1285	458028.10	2215856.94
1286	458030.31	2215841.46
1287	458029.43	2215827.39
1288	458056.41	2215811.76
1289	458054.34	2215795.86
1290	458048.41	2215782.52
1291	458031.73	2215695.66
1292	458028.15	2215680.67
1293	458026.98	2215672.41
1294	458026.77	2215649.70
1295	458014.09	2215571.03
1296	458014.16	2215549.42
1297	457998.08	2215545.21
1298	457995.27	2215518.62
1299	457994.01	2215496.62
1300	458001.12	2215482.80
1301	457989.27	2215408.57
1302	457989.99	2215406.13
1303	457986.87	2215385.51
1304	457979.86	2215380.21
1305	457976.65	2215361.10
1306	457971.78	2215351.16
1307	457967.02	2215321.12
1308	457956.82	2215315.74
1309	457950.50	2215296.34
1310	457955.69	2215292.34
1311	457943.06	2215214.30
1312	457941.51	2215186.10
1313	457930.73	2215111.25
1314	457921.35	2215052.94
1315	457908.36	2214982.32
1316	457914.39	2214970.65
1317	457907.33	2214927.44
1318	457904.86	2214913.92

Перечень координат характерных точек границ зон планируемого размещения линейных объектов ПАО «Россети Московский регион», подлежащих реконструкции в связи с изменением их местоположения, для ВЛ 110 кВ Малаховка – Минеральная с отпайкой на ПС Овражки

Таблица 7

№ точек	Координаты, м	
	X	Y
1400	461172.83	2220599.50
1401	461133.81	2220623.65
1402	461138.83	2220633.04
1403	461103.56	2220651.90
1404	461099.79	2220644.85
1405	460975.82	2220723.81
1406	460978.82	2220725.31
1407	460960.91	2220761.07
1408	460953.31	2220757.26

№ точек	Координаты, м	
	X	Y
1409	460875.70	2220918.39
1410	460864.89	2220913.18
1411	460957.27	2220721.40
1412	460958.96	2220720.32
1413	460960.95	2220716.34
1414	460963.33	2220717.53
1415	461101.49	2220629.54
1416	461166.52	2220589.30

Перечень координат характерных точек границ зон планируемого размещения линейных объектов ПАО «Россети Московский регион», подлежащих реконструкции в связи с изменением их местоположения, для ВЛ 110 кВ Кудиново – Минеральная с отпайкой на ПС Овражки

Таблица 8

№ точек	Координаты, м	
	X	Y
1500	461174.84	2220602.52
1501	461137.02	2220629.65
1502	461138.83	2220633.04
1503	461112.21	2220647.44
1504	460974.24	2220736.63
1505	460878.79	2220920.04
1506	460875.70	2220918.39
1507	460868.15	2220914.50
1508	460950.67	2220755.93
1509	460943.03	2220752.11
1510	460960.95	2220716.34
1511	460973.66	2220722.72
1512	461098.33	2220642.13
1513	461094.13	2220634.26
1514	461129.40	2220615.40
1515	461131.31	2220618.98
1516	461167.85	2220592.77
1517	460264.66	2222138.01
1518	460246.28	2222179.07
1519	460246.62	2222179.24

№ точек	Координаты, м	
	X	Y
1520	460233.55	2222207.50
1521	460147.10	2222376.66
1522	460074.75	2222516.36
1523	460064.09	2222510.84
1524	460136.43	2222371.17
1525	460218.79	2222210.01
1526	460210.75	2222205.96
1527	460228.76	2222170.24
1528	460235.55	2222173.66
1529	460253.71	2222133.11
1530	458997.51	2224656.34
1531	459166.01	2224732.49
1532	459375.70	2224838.48
1533	459370.28	2224849.19
1534	459188.48	2224757.29
1535	459184.62	2224765.09
1536	459148.76	2224747.37
1537	459152.60	2224739.60
1538	458992.56	2224667.27

Перечень координат характерных точек границ зон планируемого размещения линейных объектов ПАО «Россети Московский регион», подлежащих реконструкции в связи с изменением их местоположения, для ВЛ 110 кВ Электроугли - Малаховка с отпайкой на ПС Овражки

Таблица 9

№ точек	Координаты, м	
	X	Y
1600	460262.25	2222135.92
1601	460239.86	2222175.84
1602	460246.62	2222179.24
1603	460228.61	2222214.96
1604	460220.57	2222210.91
1605	460142.24	2222364.18
1606	460150.14	2222368.22
1607	460132.46	2222404.10
1608	460124.94	2222400.39
1609	460071.41	2222514.60
1610	460060.54	2222509.50
1611	460127.43	2222366.79
1612	460213.93	2222197.54

№ точек	Координаты, м	
	X	Y
1613	460228.76	2222170.24
1614	460229.14	2222170.43
1615	460251.79	2222130.05
1616	458989.12	2224659.31
1617	459153.65	2224737.49
1618	459157.62	2224729.44
1619	459193.48	2224747.16
1620	459189.70	2224754.84
1621	459373.55	2224843.70
1622	459368.32	2224854.50
1623	459156.99	2224752.36
1624	458983.97	2224670.15

Перечень координат характерных точек границ зон планируемого размещения линейных объектов ПАО «Россети Московский регион», подлежащих реконструкции в связи с изменением их местоположения, для ВЛ 220 кВ ЦАГИ – Руднево

Таблица 10

№ точек	Координаты, м	
	X	Y
1700	458970.18	2224667.52
1701	459169.75	2224755.63
1702	459349.65	2224846.82
1703	459342.87	2224860.20
1704	459192.69	2224784.07

№ точек	Координаты, м	
	X	Y
1705	459188.87	2224792.00
1706	459151.23	2224773.32
1707	459155.00	2224765.51
1708	458964.12	2224681.24

Перечень координат характерных точек границ зон планируемого размещения линейных объектов ПАО «Россети Московский регион», подлежащих реконструкции в связи с изменением их местоположения, для КВЛ 220 кВ ЦАГИ – Ногинск

Таблица 11

№ точек	Координаты, м	
	X	Y
1800	458973.72	2224677.92
1801	459155.30	2224764.90
1802	459159.21	2224756.79
1803	459197.03	2224775.06
1804	459192.86	2224783.71

№ точек	Координаты, м	
	X	Y
1805	459343.05	2224859.84
1806	459336.26	2224873.22
1807	459156.88	2224782.29
1808	458967.24	2224691.45

Перечень координат характерных точек границ зон планируемого размещения линейных объектов транспортной инфраструктуры, подлежащих реконструкции в связи с изменением их местоположения

Таблица 12

№ точек	Координаты. м	
	X	Y
1	458135.49	2215747.34
2	458148.66	2215732.56
3	458156.99	2215723.21
4	458167.70	2215711.19
5	458164.44	2215708.43
6	458169.09	2215702.12
7	458203.86	2215662.62
8	458227.64	2215683.31
9	458226.00	2215688.16
10	458231.40	2215693.26
11	458229.35	2215695.44
12	458219.03	2215706.38
13	458196.28	2215736.97
14	458185.61	2215751.66
15	458177.97	2215756.21
16	458153.75	2215784.40
17	458148.52	2215794.76
18	458137.19	2215784.86
19	458129.92	2215787.24
20	458136.46	2215782.12
21	458142.65	2215774.15
22	458145.86	2215770.40
23	458155.87	2215758.92
24	458180.78	2215725.63
25	458201.46	2215700.00
26	458218.08	2215684.44
27	458204.43	2215671.06
28	458173.77	2215705.88
29	458155.49	2215730.97
30	458138.03	2215754.98
31	458132.79	2215751.57
32	459989.46	2218517.50
33	459971.30	2218508.88
34	459961.45	2218499.59
35	459951.16	2218500.22
36	459950.87	2218494.02
37	459957.33	2218485.29
38	459975.75	2218492.50
39	459982.89	2218496.02
40	460014.58	2218515.21
41	460022.49	2218518.73

№ точек	Координаты. м	
	X	Y
42	460042.10	2218524.85
43	460072.62	2218532.71
44	460087.15	2218537.68
45	460099.52	2218543.74
46	460110.70	2218550.43
47	460122.53	2218559.65
48	460132.37	2218569.29
49	460138.46	2218576.46
50	460146.62	2218588.15
51	460152.20	2218597.05
52	460160.87	2218607.40
53	460169.39	2218611.70
54	460181.29	2218611.50
55	460191.59	2218605.84
56	460199.99	2218598.45
57	460206.57	2218605.04
58	460186.37	2218623.46
59	460176.60	2218625.46
60	460168.53	2218622.13
61	460164.19	2218620.34
62	460160.20	2218618.38
63	460154.21	2218615.03
64	460146.38	2218610.03
65	460138.39	2218599.70
66	460132.20	2218589.86
67	460124.11	2218579.55
68	460114.99	2218570.72
69	460111.33	2218567.18
70	460098.72	2218558.49
71	460095.09	2218555.98
72	460079.09	2218548.48
73	460065.42	2218544.27
74	460034.09	2218536.21
75	460027.79	2218534.37
76	460016.18	2218530.22
77	460007.06	2218526.20
78	460005.81	2218527.46
79	460004.50	2218528.81
80	460339.06	2218740.80
81	460341.25	2218741.38
82	460354.22	2218744.74

№ точек	Координаты. м	
	X	Y
83	460352.78	2218750.56
84	460348.22	2218749.48
85	460344.79	2218746.23
86	460731.26	2219442.86
87	460739.12	2219435.41
88	460746.90	2219443.60
89	460739.13	2219451.38
90	460670.28	2219516.93
91	460638.36	2219547.06
92	460489.87	2219688.08
93	460466.98	2219709.86
94	460456.74	2219698.96
95	460496.29	2219662.27
96	460506.46	2219650.58
97	460517.28	2219639.38
98	460563.46	2219596.00
99	460660.06	2219505.23
100	459969.76	2218581.49
101	459973.20	2218583.29
102	459973.31	2218584.17
103	459975.43	2218588.15
104	460013.26	2218599.36

№ точек	Координаты. м	
	X	Y
105	460013.76	2218599.72
106	460014.66	2218600.63
107	460021.73	2218609.89
108	460022.96	2218611.50
109	460025.42	2218612.30
110	460024.65	2218612.82
111	460020.86	2218622.36
112	460008.18	2218624.36
113	459988.62	2218620.24
114	459951.58	2218605.59
115	459935.22	2218599.12
116	459901.00	2218585.02
117	459854.55	2218561.10
118	459841.58	2218554.78
119	459848.71	2218549.25
120	459869.21	2218534.53
121	459870.39	2218535.06
122	459873.65	2218536.51
123	459874.57	2218536.92
124	459884.23	2218541.30
125	459915.17	2218555.29
126	459957.12	2218574.79

Предельные параметры разрешенного строительства, реконструкции объектов капитального строительства, входящих в состав линейных объектов в границах зон их планируемого размещения

Размещение объектов капитального строительства, входящих в состав линейного объекта, в зоне планируемого размещения линейного объекта не планируется. Предельные параметры разрешенного строительства, реконструкции не устанавливаются.

Информация о необходимости осуществления мероприятий по защите сохраняемых объектов капитального строительства (здание, строение, сооружение, объекты, строительство которых не завершено), существующих и строящихся на момент подготовки проекта планировки территории, а также объектов капитального строительства, планируемых к строительству в соответствии с ранее утвержденной документацией по планировке территории, от возможного негативного воздействия в связи с размещением линейных объектов

Участки существующих сетей, не подлежащие реконструкции и попадающие в зону планируемого размещения линейного объекта, защищаются разрезными стальными футлярами, монолитными бетонными или железобетонными каналами, коллекторами, тоннелями.

Пересечение проезжей части инженерными сетями следует предусматривать под углом 90°, в условиях реконструкции допускается уменьшить угол пересечения до 60°.

Сохраняемые объекты инженерной инфраструктуры

Таблица 13

№ п/п	Наименование	Балансодержатель	Мероприятие
1	линейно-кабельные сооружения связи, трубы ПНД (закрытые переходы)	ПАО «Ростелеком»	устройство защиты от механических повреждений
2	линии электропередачи напряжением 10 кВ и контактная сеть	ОАО «РЖД»	перевес
3	контактная сеть	ОАО «РЖД»	замена опор с перевесом проводов
4	газопровод высокого давления $P \leq 0,6$ МПа диаметрами 400 мм, 300 мм и 200 мм	АО «Мособлгаз»	устройство футляров
5	газопровод низкого давления $P \leq 0,005$ МПа диаметрами 150 мм	АО «Мособлгаз»	устройство футляров
6	водопроводные сети диаметром 400 мм	не установлен	устройство футляров
7	самотечный канализационный коллектор диаметрами 200 мм, 600 мм	АО «Люберецкий Водоканал»	устройство футляров
8	напорный канализационный коллектор диаметрами 300 мм и 315 мм	АО «Люберецкий Водоканал»	устройство футляров

Информация о необходимости осуществления мероприятий по сохранению объектов культурного наследия от возможного негативного воздействия в связи с размещением линейных объектов

На территории, для которой подготовлена документация, отсутствуют объекты культурного наследия, включенные в единый государственный реестр объектов культурного наследия (памятников истории и культуры) народов Российской Федерации, а также объекты, обладающие признаками объекта культурного наследия.

В районе территории, в отношении которой осуществляется подготовка проекта планировки, расположен выявленный объект культурного наследия «Селище «Вялки», XIV-XVI вв.».

В соответствии с частью 3 статьи 36 Федерального закона от 25.06.2002 № 73-ФЗ «Об объектах культурного наследия (памятниках истории и культуры) народов Российской Федерации» строительные и иные работы на земельном участке, непосредственно связанном с земельным участком в границах территории объекта культурного наследия, проводятся при наличии в проектной документации разделов об обеспечении сохранности указанного объекта культурного наследия или о проведении спасательных археологических полевых работ или проекта обеспечения сохранности указанного объекта культурного наследия либо плана проведения спасательных археологических полевых работ, включающих оценку воздействия проводимых работ на указанный объект культурного наследия, согласованных с региональным органом охраны объектов культурного наследия.

На раздел об обеспечении сохранности подготовить акт государственной историко-культурной экспертизы. Организация и проведение государственной историко-культурной

экспертизы осуществляется экспертами, аттестованными Министерством культуры Российской Федерации.

Информация о необходимости осуществления мероприятий по охране окружающей среды

В составе мероприятий по предотвращению развития процессов подтопления и заболачивания, предусмотрено:

отвод дождевых и поливочных вод с полотна проезжей части и устройство комплекса очистных сооружений поверхностного стока;

регулярная уборка;

своевременный вывоз ТКО;

смет снега;

ликвидация стихийных свалок.

Для минимизации ущерба, наносимого при вырубке древесной растительности необходимы компенсационные посадки.

Информация о необходимости осуществления мероприятий по защите территории от чрезвычайных ситуаций природного и техногенного характера, в том числе по обеспечению пожарной безопасности и гражданской обороне

Необходимость осуществления мероприятий по защите территории от чрезвычайных ситуаций природного и техногенного характера, в том числе по обеспечению пожарной безопасности и гражданской обороне – отсутствует. Проектируемая территория не попадает в зоны возможного радиоактивного, химического, биологического заражения и зоны действия поражающих факторов при авариях на потенциально опасных объектах, а также в зоны возможного затопления.

Перечень координат характерных точек красных линий (приложение к чертежу красных линий)

Характерные точки красных линий привязываются к координатам геодезической сети в системе координат МСК-50.

Перечень координат номеров характерных точек красных линий представлен в таблице 14.

Перечень координат номеров характерных точек красных линий

Таблица 14

№ точек	Координаты, м	
	X	Y
1	457978.21	2214906.30
2	457992.73	2214990.15
3	457993.25	2214993.18
4	457995.71	2215006.61
5	457996.49	2215010.49
6	457998.33	2215010.20
7	458003.80	2215044.19
8	457998.98	2215044.93
9	458019.40	2215168.46
10	458019.83	2215179.91
11	458021.38	2215186.14
12	458023.66	2215188.03

№ точек	Координаты, м	
	X	Y
13	458028.49	2215197.48
14	458037.21	2215254.01
15	458038.40	2215265.69
16	458047.50	2215316.13
17	458047.88	2215341.08
18	458056.83	2215398.64
19	458059.36	2215407.41
20	458067.51	2215456.19
21	458072.19	2215469.21
22	458078.81	2215506.65
23	458105.04	2215549.20
24	458120.45	2215570.25

№ точек	Координаты, м	
	X	Y
25	458126.22	2215580.19
26	458129.94	2215589.25
27	458132.41	2215598.73
28	458133.77	2215610.16
29	458134.13	2215635.98
30	458135.16	2215658.75
31	458137.49	2215681.25
32	458139.11	2215689.17
33	458148.31	2215694.78
34	458167.70	2215711.19
35	458131.47	2215751.85
36	458094.89	2215807.90
37	458047.42	2215880.63
38	458035.91	2215921.49
39	457978.21	2216010.08
40	457967.42	2216001.94
41	457976.87	2215988.01
42	457984.74	2215976.41
43	457985.43	2215976.19
44	458003.25	2215951.41
45	458029.23	2215880.20
46	458032.34	2215865.17
47	458033.22	2215857.75
48	458035.39	2215852.86
49	458035.57	2215850.42
50	458033.47	2215822.25
51	458035.55	2215818.91
52	458029.09	2215781.17
53	458026.80	2215776.47
54	458021.53	2215745.70
55	458018.66	2215736.60
56	458015.49	2215717.72
57	458009.71	2215683.83
58	458008.44	2215684.06
59	458007.73	2215680.04
60	458006.65	2215680.23
61	457998.75	2215635.18
62	457998.08	2215612.11
63	457997.43	2215608.55
64	457996.58	2215600.35
65	457996.09	2215589.65
66	457996.81	2215566.71
67	458003.50	2215537.36
68	458001.14	2215524.97

№ точек	Координаты, м	
	X	Y
69	457994.13	2215471.35
70	457982.43	2215395.15
71	457973.79	2215342.52
72	457968.07	2215310.10
73	457970.63	2215295.11
74	457968.91	2215286.19
75	457964.40	2215260.47
76	457959.19	2215228.44
77	457956.25	2215210.36
78	457955.40	2215210.46
79	457952.95	2215195.66
80	457956.87	2215195.01
81	457949.57	2215150.04
82	457944.57	2215116.64
83	457914.31	2215120.88
84	457885.59	2214952.07
85	457876.92	2214940.13
86	457876.23	2214928.06
87	457877.51	2214927.68
88	457887.43	2214951.64
89	457907.92	2214947.99
90	457904.00	2214926.37
91	457902.98	2214920.77
92	457902.63	2214918.84
93	457903.76	2214918.68
94	458196.74	2215912.47
95	458217.50	2216057.52
96	458226.28	2216118.84
97	458235.17	2216144.59
98	458237.36	2216151.21
99	458240.02	2216161.97
100	458240.93	2216168.75
101	458241.67	2216180.27
102	458240.74	2216192.56
103	458236.20	2216240.07
104	458232.87	2216258.39
105	458245.06	2216338.85
106	458244.93	2216342.09
107	458244.91	2216347.82
108	458244.91	2216349.14
109	458277.15	2216506.64
110	458280.46	2216523.13
111	458320.77	2216575.56
112	458320.71	2216624.22

№ точек	Координаты, м	
	X	Y
113	458323.19	2216642.10
114	458321.28	2216716.59
115	458329.94	2216840.23
116	458335.18	2216884.39
117	458339.19	2216909.94
118	458339.15	2216910.12
119	458347.48	2216956.89
120	458349.42	2216981.17
121	458350.33	2217006.06
122	458351.98	2217005.97
123	458358.96	2217006.25
124	458358.89	2217014.02
125	458352.21	2217072.26
126	458350.55	2217086.67
127	458347.76	2217087.99
128	458346.12	2217106.30
129	458343.10	2217131.14
130	458339.31	2217155.86
131	458334.69	2217180.67
132	458323.15	2217230.66
133	458313.01	2217268.99
134	458307.80	2217282.07
135	458275.84	2217399.67
136	458267.38	2217430.59
137	458266.81	2217432.33
138	458261.05	2217449.95
139	458255.18	2217467.91
140	458237.26	2217529.08
141	459034.94	2217748.47
142	459051.56	2217753.50
143	459073.07	2217760.69
144	459094.37	2217768.49
145	459115.44	2217776.90
146	459120.76	2217779.20
147	459099.84	2217834.60
148	459097.91	2217840.15
149	459090.47	2217836.93
150	459071.14	2217829.21
151	459051.58	2217822.04
152	459031.83	2217815.44
153	459012.46	2217809.58
154	458086.71	2217684.46
155	458098.10	2217679.23
156	458137.82	2217688.11

№ точек	Координаты, м	
	X	Y
157	458148.54	2217655.92
158	458148.49	2217655.87
159	458169.18	2217589.68
160	458173.95	2217573.60
161	458181.10	2217540.18
162	458182.48	2217526.17
163	458184.55	2217510.42
164	458187.76	2217489.67
165	458193.44	2217462.71
166	458200.02	2217438.19
167	458200.95	2217429.64
168	458209.75	2217398.15
169	458219.30	2217376.41
170	458222.30	2217364.87
171	458223.01	2217364.84
172	458225.76	2217346.41
173	458243.81	2217286.49
174	458248.55	2217274.94
175	458250.78	2217260.83
176	458262.73	2217215.70
177	458268.10	2217193.22
178	458273.82	2217170.09
179	458276.02	2217162.05
180	458278.89	2217142.21
181	458270.04	2217141.21
182	458271.84	2217125.31
183	458279.19	2217126.16
184	458279.46	2217120.90
185	458280.44	2217077.45
186	458279.53	2217077.43
187	458280.62	2217032.90
188	458281.10	2217009.45
189	458284.32	2216990.65
190	458281.17	2216951.89
191	458279.77	2216934.67
192	458278.00	2216913.03
193	458277.03	2216901.09
194	458272.44	2216844.45
195	458267.29	2216786.77
196	458266.49	2216780.02
197	458265.29	2216770.89
198	458264.16	2216761.92
199	458263.44	2216756.93
200	458262.44	2216751.37

№ точек	Координаты, м	
	X	Y
201	458261.82	2216748.00
202	458260.98	2216748.13
203	458258.82	2216728.53
204	458251.66	2216681.83
205	458247.85	2216658.96
206	458241.53	2216655.29
207	458228.25	2216581.67
208	458222.27	2216581.17
209	458218.33	2216560.21
210	458214.85	2216547.04
211	458219.95	2216540.67
212	458215.39	2216519.11
213	458185.72	2216374.00
214	458181.01	2216374.71
215	458168.73	2216316.11
216	458162.46	2216292.01
217	458161.56	2216288.33
218	458160.98	2216287.22
219	458155.93	2216276.86
220	458140.12	2216251.03
221	458133.27	2216238.69
222	458109.53	2216187.82
223	458104.49	2216170.43
224	458081.48	2216099.03
225	458086.61	2216096.18
226	458079.24	2216072.04
227	458067.21	2216032.95
228	458064.40	2216031.82
229	458047.75	2216040.97
230	458034.91	2216052.88
231	458025.90	2216046.09
232	458064.47	2215998.36
233	458112.19	2215946.68
234	458114.45	2215956.88
235	458171.14	2215895.62
236	458178.61	2215887.55
237	458182.00	2215883.89
238	458162.60	2216229.02
239	458166.60	2216235.96
240	458160.10	2216239.70
241	458156.10	2216232.76
242	458194.77	2217651.37
243	458200.75	2217653.25
244	458191.54	2217682.49

№ точек	Координаты, м	
	X	Y
245	458169.08	2217675.42
246	458186.48	2217620.14
247	458202.97	2217625.33
248	458611.49	2217804.33
249	458557.28	2217812.40
250	458556.00	2217794.82
251	458609.35	2217787.92
252	459266.12	2217642.68
253	459252.88	2217676.96
254	459253.26	2217691.11
255	459243.34	2217715.84
256	459246.53	2217717.52
257	459255.43	2217722.22
258	459258.53	2217723.86
259	459234.88	2217792.54
260	459356.91	2217890.95
261	459473.87	2218006.11
262	459477.09	2218009.31
263	459480.95	2218011.71
264	459485.25	2218013.19
265	459489.76	2218013.67
266	459494.28	2218013.13
267	459498.55	2218011.59
268	459502.38	2218009.14
269	459505.56	2218005.90
270	459674.71	2217687.91
271	459747.42	2217717.63
272	459750.46	2217718.82
273	459757.64	2217723.06
274	459763.28	2217727.85
275	459767.46	2217734.24
276	459769.70	2217741.65
277	459769.72	2217749.54
278	459767.15	2217757.78
279	459597.08	2218044.25
280	459583.59	2218069.39
281	459578.46	2218081.03
282	459574.72	2218093.19
283	459572.43	2218105.71
284	459571.63	2218118.41
285	459572.31	2218131.11
286	459574.46	2218143.65
287	459578.07	2218155.85
288	459583.09	2218167.54

№ точек	Координаты, м	
	X	Y
289	459588.65	2218178.18
290	459594.37	2218188.39
291	459601.96	2218198.15
292	459609.63	2218207.15
293	459687.44	2218287.94
294	459704.94	2218305.92
295	459723.09	2218323.27
296	459741.83	2218339.95
297	459761.16	2218355.95
298	459787.53	2218378.65
299	459805.44	2218391.72
300	459824.70	2218405.60
301	459837.76	2218399.95
302	459864.25	2218407.78
303	459864.00	2218415.34
304	459863.20	2218430.20
305	459880.26	2218440.01
306	459887.06	2218445.51
307	459916.53	2218463.65
308	459919.59	2218465.05
309	459931.05	2218468.97
310	459945.56	2218473.93
311	459997.33	2218491.90
312	460004.78	2218494.36
313	460005.60	2218495.08
314	460008.53	2218495.92
315	460025.31	2218496.73
316	460131.66	2218520.01
317	460142.10	2218522.41
318	460142.43	2218531.96
319	460143.79	2218543.74
320	460144.88	2218549.68
321	460157.44	2218586.65
322	460165.31	2218602.82
323	460171.60	2218611.66
324	460191.10	2218631.45
325	460205.83	2218640.67
326	460232.92	2218657.61
327	460255.86	2218673.38
328	460276.32	2218688.32
329	460295.44	2218703.25
330	460315.71	2218719.90
331	460334.73	2218736.70
332	460352.79	2218753.81

№ точек	Координаты, м	
	X	Y
333	460370.69	2218771.88
334	460380.91	2218777.68
335	460411.31	2218789.84
336	460413.70	2218792.49
337	460449.14	2218835.58
338	460483.01	2218871.67
339	460506.98	2218898.12
340	460511.98	2218917.77
341	460511.48	2218919.64
342	460511.48	2218923.66
343	460512.23	2218928.03
344	460514.15	2218932.46
345	460514.83	2218933.19
346	460527.10	2218946.51
347	460544.33	2218961.49
348	460577.22	2218983.35
349	460583.85	2218990.25
350	460578.15	2219007.31
351	460596.75	2219040.38
352	460613.25	2219072.89
353	460628.54	2219105.58
354	460646.20	2219145.95
355	460662.37	2219187.23
356	460676.92	2219229.11
357	460689.82	2219271.51
358	460702.05	2219317.98
359	460711.13	2219358.60
360	460718.99	2219366.48
361	460728.41	2219408.15
362	460726.38	2219422.79
363	460731.26	2219442.86
364	460662.51	2219508.03
365	460660.00	2219505.16
366	460661.25	2219472.72
367	460655.93	2219449.16
368	460645.97	2219406.86
369	460629.27	2219336.11
370	460617.65	2219291.98
371	460605.59	2219252.34
372	460593.40	2219217.25
373	460580.73	2219203.18
374	460567.30	2219169.30
375	460572.88	2219165.48
376	460560.21	2219136.51

№ точек	Координаты, м	
	X	Y
377	460545.82	2219105.75
378	460530.60	2219075.74
379	460522.74	2219061.77
380	460510.50	2219055.10
381	460475.45	2218991.99
382	460448.38	2218942.22
383	460389.67	2218873.10
384	460380.71	2218862.54
385	460377.01	2218858.34
386	460342.02	2218818.71
387	460327.10	2218801.81
388	460318.43	2218800.95
389	460311.69	2218792.58
390	460309.45	2218782.23
391	460306.46	2218778.10
392	460290.98	2218766.53
393	460271.54	2218750.94
394	460248.05	2218735.00
395	460234.96	2218724.13
396	460210.20	2218703.57
397	460188.94	2218685.92
398	460185.56	2218683.76
399	460181.34	2218681.09
400	460166.97	2218673.24
401	460164.07	2218671.57
402	460161.85	2218672.07
403	460160.50	2218671.69
404	460154.68	2218670.05
405	460153.48	2218668.71
406	460131.71	2218656.46
407	460123.86	2218652.03
408	460120.88	2218652.03
409	460119.38	2218651.29
410	460117.89	2218650.44
411	460104.07	2218641.43
412	460088.31	2218631.03
413	460068.73	2218623.02
414	460028.59	2218613.33
415	460025.42	2218612.30
416	460024.65	2218612.82
417	460020.86	2218622.36
418	460008.18	2218624.36
419	459988.62	2218620.24
420	459951.58	2218605.59

№ точек	Координаты, м	
	X	Y
421	459935.22	2218599.12
422	459901.00	2218585.02
423	459854.55	2218561.10
424	459841.58	2218554.78
425	459826.32	2218547.35
426	459725.33	2218567.88
427	459725.28	2218569.65
428	459541.22	2218531.33
429	459542.04	2218527.28
430	459539.80	2218523.19
431	459539.04	2218518.25
432	459537.86	2218508.00
433	459537.14	2218486.66
434	459536.08	2218452.33
435	459536.01	2218452.31
436	459536.49	2218437.57
437	459536.42	2218421.69
438	459537.31	2218405.86
439	459536.37	2218390.16
440	459535.52	2218376.45
441	459524.21	2218376.62
442	459514.75	2218368.49
443	459181.62	2217897.36
444	459172.49	2217888.60
445	459162.00	2217871.81
446	459157.69	2217882.32
447	459141.41	2217875.83
448	459146.17	2217863.35
449	459141.68	2217860.66
450	459165.35	2217805.85
451	459186.51	2217750.94
452	459226.22	2217647.90
453	459236.29	2217730.38
454	459203.18	2217811.16
455	459190.83	2217806.35
456	459222.20	2217724.74
457	459345.81	2218034.72
458	459356.87	2218025.34
459	459379.78	2218052.34
460	459368.73	2218061.72
461	459383.11	2218067.66
462	459378.66	2218061.67
463	459384.28	2218057.50
464	459388.73	2218063.49

№ точек	Координаты, м	
	X	Y
465	459408.40	2218092.43
466	459414.59	2218100.28
467	459405.16	2218107.71
468	459398.97	2218099.86
469	459862.91	2218563.52
470	459864.98	2218559.47
471	459872.81	2218563.94
472	459870.36	2218567.75
473	460003.92	2218607.78
474	460002.44	2218615.03
475	459997.84	2218614.08
476	459999.32	2218606.83
477	460594.93	2219186.36
478	460592.00	2219178.91
479	460598.98	2219176.17
480	460601.91	2219183.62
481	460690.94	2219374.32
482	460703.77	2219371.41
483	460712.18	2219410.57
484	460699.35	2219413.43
485	459661.88	2222104.90
486	459675.05	2222106.47
487	459680.91	2222107.73
488	459691.87	2222114.92
489	459702.50	2222120.48
490	459707.06	2222114.37
491	459756.38	2222150.63
492	459747.84	2222162.22
493	459747.86	2222165.17
494	459762.91	2222169.34
495	459781.08	2222171.73
496	459789.14	2222171.90
497	459899.17	2222171.40
498	459993.28	2222175.86
499	460035.23	2222179.19
500	460091.79	2222192.46
501	460134.53	2222207.81
502	460140.06	2222210.66
503	460153.10	2222215.54
504	460198.25	2222242.33
505	460227.28	2222266.75
506	460257.98	2222281.27
507	460269.51	2222278.57
508	460297.35	2222219.72

№ точек	Координаты, м	
	X	Y
509	460323.94	2222167.49
510	460352.01	2222116.04
511	460381.35	2222065.78
512	460422.71	2221993.35
513	460456.36	2221929.13
514	460488.01	2221862.95
515	460542.03	2221744.39
516	460578.61	2221673.15
517	460632.52	2221554.84
518	460648.64	2221523.43
519	460923.09	2220921.12
520	460947.34	2220867.02
521	460969.22	2220812.85
522	460981.14	2220777.84
523	460991.39	2220742.19
524	460999.91	2220706.09
525	461006.66	2220669.63
526	461011.65	2220632.87
527	461014.85	2220595.92
528	461016.27	2220558.86
529	461015.89	2220521.77
530	461013.71	2220484.74
531	461009.75	2220447.86
532	461004.01	2220411.22
533	460996.50	2220374.89
534	460987.25	2220338.98
535	460976.27	2220303.55
536	460963.59	2220268.69
537	460949.20	2220234.39
538	460936.95	2220208.27
539	460903.41	2220176.71
540	460871.91	2220118.97
541	460862.81	2220092.84
542	460862.06	2220090.65
543	460859.58	2220084.59
544	460863.86	2220082.37
545	460865.65	2220074.14
546	460863.83	2220070.75
547	460837.55	2220022.19
548	460835.90	2220019.15
549	460820.22	2219989.62
550	460803.11	2219957.41
551	460778.23	2219906.46
552	460768.58	2219884.26

№ точек	Координаты, м	
	X	Y
553	460751.20	2219844.09
554	460749.18	2219838.48
555	460737.54	2219802.76
556	460727.98	2219769.00
557	460718.89	2219731.61
558	460710.49	2219694.71
559	460689.55	2219601.68
560	460674.86	2219533.23
561	460671.56	2219518.40
562	460670.28	2219516.93
563	460686.12	2219501.97
564	460697.31	2219490.68
565	460711.54	2219477.22
566	460720.22	2219469.07
567	460739.07	2219451.34
568	460740.88	2219453.28
569	460742.95	2219455.52
570	460743.04	2219486.74
571	460745.02	2219494.43
572	460755.45	2219534.78
573	460767.94	2219583.20
574	460780.44	2219631.61
575	460780.63	2219632.37
576	460787.60	2219630.80
577	460813.82	2219731.99
578	460819.54	2219730.51
579	460831.65	2219777.25
580	460818.92	2219780.55
581	460821.99	2219792.39
582	460827.23	2219843.33
583	460833.74	2219866.35
584	460845.92	2219894.56
585	460861.80	2219927.83
586	460893.80	2219988.10
587	460953.68	2220098.64
588	460982.15	2220151.99
589	460996.03	2220179.53
590	461009.26	2220207.72
591	461024.79	2220244.74
592	461038.56	2220282.58
593	461050.48	2220321.05
594	461060.52	2220360.04
595	461068.67	2220399.48
596	461074.91	2220439.26

№ точек	Координаты, м	
	X	Y
597	461079.21	2220479.30
598	461081.57	2220519.50
599	461081.98	2220559.77
600	461080.45	2220600.01
601	461076.97	2220640.13
602	461071.55	2220680.03
603	461064.22	2220719.63
604	461054.97	2220758.82
605	461043.84	2220797.52
606	461030.82	2220835.76
607	461014.52	2220876.13
608	461023.86	2220880.62
609	461011.30	2220908.75
610	461015.96	2220914.49
611	461019.73	2220920.86
612	461022.51	2220927.72
613	461024.26	2220934.91
614	461024.92	2220942.28
615	461024.49	2220949.66
616	461022.97	2220956.91
617	461020.40	2220963.84
618	461017.78	2220969.57
619	461013.61	2220976.96
620	461008.25	2220983.54
621	461001.86	2220989.12
622	460994.62	2220993.53
623	460986.73	2220996.66
624	460978.43	2220998.41
625	460969.95	2220998.73
626	460961.54	2220997.61
627	460924.92	2221075.57
628	460913.81	2221112.01
629	460894.79	2221153.75
630	460876.81	2221181.14
631	460855.38	2221228.17
632	460822.87	2221305.18
633	460719.29	2221532.50
634	460689.53	2221606.86
635	460585.75	2221834.62
636	460556.69	2221901.63
637	460530.32	2221968.98
638	460516.32	2222007.44
639	460490.91	2222085.92
640	460470.10	2222151.04

№ точек	Координаты, м	
	X	Y
641	460446.98	2222215.78
642	460421.68	2222279.70
643	460388.28	2222356.40
644	460402.63	2222397.16
645	460464.93	2222427.32
646	460490.91	2222439.67
647	460530.00	2222449.96
648	460570.62	2222457.62
649	460627.44	2222464.12
650	460678.31	2222467.84
651	460688.05	2222468.25
652	460685.41	2222514.62
653	460660.62	2222512.71
654	460643.68	2222524.16
655	460594.53	2222520.30
656	460577.92	2222504.96
657	460493.51	2222488.86
658	460455.93	2222479.46
659	460436.06	2222471.64
660	460428.59	2222470.74
661	460406.53	2222467.24
662	460389.35	2222460.77
663	460370.28	2222448.27
664	460369.10	2222447.18
665	460338.46	2222456.71
666	460298.56	2222522.25
667	460270.02	2222568.53
668	460254.54	2222592.80
669	460236.37	2222620.51
670	460236.93	2222625.13
671	460221.57	2222650.08
672	460212.59	2222662.27
673	460207.45	2222663.86
674	460190.12	2222685.85
675	460184.31	2222693.62
676	460190.32	2222700.24
677	460195.05	2222707.82
678	460198.35	2222716.12
679	460200.13	2222724.88
680	460200.32	2222733.81
681	460198.91	2222742.63
682	460195.96	2222751.07
683	460191.55	2222758.84
684	460187.97	2222764.02

№ точек	Координаты, м	
	X	Y
685	460182.19	2222770.94
686	460175.27	2222776.71
687	460167.42	2222781.15
688	460158.91	2222784.10
689	460150.00	2222785.48
690	460140.99	2222785.23
691	460132.17	2222783.37
692	460123.82	2222779.96
693	460108.08	2222803.36
694	460043.11	2222919.96
695	460022.09	2222959.71
696	459970.21	2223043.91
697	459944.08	2223086.77
698	459673.92	2223580.58
699	459677.21	2223582.37
700	459603.72	2223715.43
701	459427.71	2224030.62
702	459282.88	2224295.36
703	459254.47	2224347.83
704	459240.88	2224373.92
705	459230.38	2224395.10
706	459227.89	2224400.13
707	459214.43	2224429.16
708	459201.82	2224458.53
709	459201.34	2224459.75
710	459197.78	2224458.35
711	459192.25	2224456.18
712	459181.34	2224484.13
713	459177.99	2224482.82
714	459177.35	2224483.11
715	459172.28	2224496.72
716	459172.09	2224497.24
717	459163.81	2224520.76
718	459156.05	2224544.46
719	459148.81	2224568.32
720	459142.10	2224592.34
721	459135.92	2224616.49
722	459130.28	2224640.78
723	459125.17	2224665.19
724	459120.60	2224689.70
725	459143.01	2224700.41
726	459140.41	2224714.10
727	459137.98	2224721.82
728	459128.63	2224751.66

№ точек	Координаты, м	
	X	Y
729	459063.80	2224721.24
730	459067.94	2224693.43
731	459068.05	2224692.57
732	459071.53	2224666.23
733	459073.37	2224659.89
734	459086.21	2224657.18
735	459091.29	2224646.57
736	459092.66	2224640.13
737	459094.83	2224630.21
738	459096.85	2224621.30
739	459098.95	2224612.40
740	459099.19	2224611.41
741	459101.61	2224601.55
742	459102.85	2224596.62
743	459104.11	2224591.70
744	459105.40	2224586.79
745	459106.57	2224582.36
746	459106.83	2224581.40
747	459108.03	2224576.98
748	459109.38	2224572.08
749	459110.75	2224567.19
750	459112.07	2224562.55
751	459113.83	2224556.45
752	459115.56	2224550.61
753	459117.62	2224543.80
754	459120.62	2224534.10
755	459123.71	2224524.42
756	459126.89	2224514.77
757	459130.15	2224505.15
758	459133.49	2224495.56
759	459136.79	2224486.33
760	459140.07	2224477.42
761	459141.95	2224472.06
762	459142.79	2224469.66
763	459144.94	2224463.27
764	459146.34	2224459.11
765	459148.14	2224453.77
766	459149.77	2224449.02
767	459151.45	2224443.94
768	459153.12	2224438.91
769	459155.65	2224432.94
770	459158.24	2224426.94
771	459160.72	2224421.29
772	459162.88	2224416.44

№ точек	Координаты, м	
	X	Y
773	459164.39	2224413.28
774	459167.24	2224407.45
775	459170.55	2224400.80
776	459177.79	2224386.55
777	459179.62	2224383.05
778	459183.59	2224375.57
779	459184.43	2224374.00
780	459188.38	2224366.76
781	459193.20	2224357.96
782	459198.09	2224349.24
783	459202.94	2224340.53
784	459207.73	2224331.75
785	459211.48	2224324.88
786	459212.55	2224322.97
787	459215.75	2224317.22
788	459216.89	2224314.30
789	459219.04	2224309.01
790	459220.47	2224305.22
791	459223.03	2224298.46
792	459224.54	2224295.69
793	459229.33	2224286.88
794	459234.13	2224278.09
795	459236.66	2224273.48
796	459238.30	2224270.49
797	459238.10	2224269.81
798	459226.30	2224263.35
799	459230.43	2224255.81
800	459881.45	2223065.83
801	459903.45	2223020.71
802	460024.07	2222800.22
803	460057.57	2222736.18
804	460088.91	2222670.55
805	460103.80	2222636.57
806	460124.43	2222586.58
807	460147.72	2222530.93
808	460172.77	2222475.75
809	460199.45	2222421.34
810	460231.54	2222360.54
811	460228.73	2222343.74
812	460203.43	2222323.56
813	460184.61	2222311.29
814	460161.02	2222300.79
815	460135.78	2222295.08
816	460116.28	2222293.69

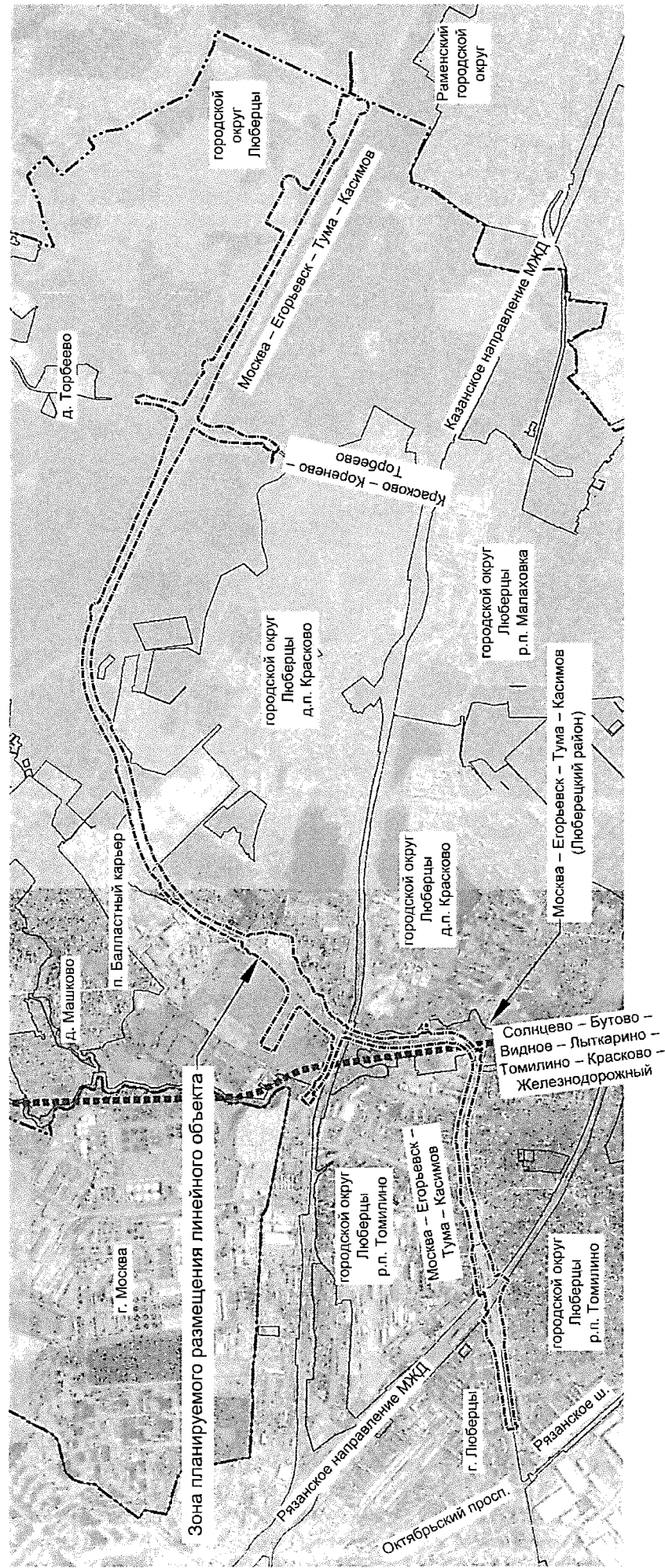
№ точек	Координаты, м	
	X	Y
817	460095.47	2222293.93
818	460066.85	2222295.05
819	460036.37	2222293.85
820	460012.14	2222289.04
821	459988.78	2222280.76
822	459957.92	2222263.63
823	459930.37	2222245.83
824	459902.36	2222230.83
825	459886.75	2222225.17
826	459870.37	2222221.51
827	459849.08	2222219.43
828	459805.64	2222219.33
829	459786.91	2222218.80
830	459770.71	2222217.14
831	459753.13	2222213.91
832	459741.63	2222209.93
833	459727.71	2222204.44
834	459714.08	2222197.64
835	459692.02	2222183.06
836	459671.22	2222166.64
837	459640.77	2222142.53
838	459636.15	2222138.87
839	460795.50	2219744.99
840	460818.15	2219739.12
841	460827.25	2219774.21
842	460804.59	2219780.08

№ точек	Координаты, м	
	X	Y
843	460904.26	2220109.13
844	460923.59	2220145.33
845	460898.87	2220159.72
846	460878.59	2220121.73
847	460976.07	2220942.59
848	460972.76	2220949.89
849	460965.93	2220946.79
850	460969.24	2220939.50
851	460603.01	2222504.85
852	460604.08	2222493.88
853	460621.42	2222495.57
854	460620.36	2222506.49
855	459708.50	2222126.08
856	459740.15	2222149.39
857	459727.35	2222166.76
858	459723.35	2222166.21
859	459694.49	2222144.95
860	460230.09	2222624.35
861	460207.06	2222657.43
862	460194.85	2222648.68
863	460217.91	2222615.87
864	460144.98	2222726.20
865	460140.40	2222732.76
866	460134.25	2222728.46
867	460138.84	2222721.90

Документация по планировке территории для строительства и реконструкции автомобильной дороги Москва – Егорьевск – Тума – Касимов (МЕТК) в городском округе Люберцы Московской области

Проект планировки территории
Раздел 2. Графическая часть




Схема расположения элемента планировочной структуры





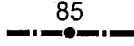











**Документация по планировке территории для строительства и реконструкции
автомобильной дороги Москва – Егорьевск – Тума – Касимов (МЕТК)
в городском округе Люберцы Московской области**

Проект планировки территории

Условные обозначения











-  существующие красные линии*
-  отменяемые красные линии
-  устанавливаемые красные линии с номерами характерных точек

Границы

-  территории, в отношении которой осуществляется подготовка проекта планировки территории
-  зоны планируемого размещения линейного объекта с номерами характерных точек
-  зон планируемого размещения линейных объектов, подлежащих реконструкции в связи с изменением их местоположения, с номерами характерных точек (инженерная инфраструктура)
-  зон планируемого размещения линейных объектов, подлежащих реконструкции в связи с изменением их местоположения, с номерами характерных точек (транспортная инфраструктура)
-  зон планируемого размещения линейных объектов ПАО «Россети Московский регион» ВЛ 110 кВ Чистая – Красково 1 цепь, подлежащих реконструкции в связи с изменением их местоположения, с номерами характерных точек
-  зон планируемого размещения линейных объектов ПАО «Россети Московский регион» ВЛ 110 кВ Чистая – Красково 2 цепь, подлежащих реконструкции в связи с изменением их местоположения, с номерами характерных точек
-  зон планируемого размещения линейных объектов ПАО «Россети Московский регион» ВЛ 110 кВ Кудиново – Минеральная, подлежащих реконструкции в связи с изменением их местоположения, с номерами характерных точек
-  зон планируемого размещения линейных объектов ПАО «Россети Московский регион» ВЛ 110 кВ Малаховка – Минеральная, подлежащих реконструкции в связи с изменением их местоположения, с номерами характерных точек
-  зон планируемого размещения линейных объектов ПАО «Россети Московский регион» ВЛ 110 кВ Электроугли – Малаховка, подлежащих реконструкции в связи с изменением их местоположения, с номерами характерных точек
-  зон планируемого размещения линейных объектов ПАО «Россети Московский регион» КВЛ 220 кВ ЦАГИ – Ногинск, подлежащих реконструкции в связи с изменением их местоположения, с номерами характерных точек
-  зон планируемого размещения линейных объектов ПАО «Россети Московский регион» ВЛ 220 кВ ЦАГИ – Руднево, подлежащих реконструкции в связи с изменением их местоположения, с номерами характерных точек
-  муниципальных образований
-  населенных пунктов
-  земельных участков, учтенных в Едином государственном реестре недвижимости

**Документация по планировке территории для строительства и реконструкции
автомобильной дороги Москва – Егорьевск – Тума – Касимов (МЕТК)
в городском округе Люберцы Московской области**

Объекты транспортной инфраструктуры:

	дороги, улицы, проезды
	тротуары
	мосты, путепроводы, эстакады
	основные железнодорожные пути
	подъездные железнодорожные пути
	подпорные стенки
	подземные пешеходные переходы
	остановочные пункты наземного общественного пассажирского транспорта
	транспортные светофоры
	пешеходные светофоры

Примечание:

* Существующие красные линии отображены в соответствии со следующей градостроительной документацией:

«Проект планировки территории для строительства участка автомобильной дороги МКАД – Котельники – Егорьевское шоссе в городском округе Люберцы, городском округе Котельники Московской области», утвержденный постановлением Правительства Московской области от 09.10.2019 № 704/34 «Об утверждении проекта планировки территории для строительства участка автомобильной дороги МКАД – Котельники – Егорьевское шоссе в городском округе Люберцы, городском округе Котельники Московской области»;

«Документация по планировке территории для создания и эксплуатации сети автомобильных дорог общего пользования регионального значения Московской области «Солнцево – Бутово – Видное – Каширское шоссе – Молоково – Лыткарино – Томилино – Красково – Железнодорожный» на платной основе. Элемент 3. Участок автомобильной дороги от примыкания к автодороге Москва - Жуковский до примыкания к автодороге Носовихинское шоссе», утвержденная постановлением Правительства Московской области от 27.04.2021 №306/10 «Об утверждении документации по планировке территории для создания и эксплуатации сети автомобильных дорог общего пользования регионального значения Московской области «Солнцево – Бутово – Видное – Каширское шоссе – Молоково – Лыткарино – Томилино – Красково – Железнодорожный» на платной основе. Элемент 3. Участок автомобильной дороги от примыкания к автодороге Москва - Жуковский до примыкания к автодороге Носовихинское шоссе»;

«Документация по планировке территории для строительства участка автомобильной дороги МКАД – Котельники – Егорьевское шоссе в городском округе Люберцы, городском округе Котельники Московской области», утвержденная постановлением Правительства Московской области от 20.12.2023 № 1267-ПП «Об утверждении документации по планировке территории для строительства участка автомобильной дороги МКАД – Котельники – Егорьевское шоссе в городском округе Люберцы, городском округе Котельники Московской области»;

«Документация по планировке территории для строительства автомобильной дороги Москва – Егорьевск – Тума – Касимов (МЕТК) в Раменском городском округе Московской области», утвержденная постановлением Правительства Московской области от 27.12.2023 № 1321-ПП «Об утверждении документации по планировке территории для строительства автомобильной дороги Москва – Егорьевск – Тума – Касимов (МЕТК) в Раменском городском округе Московской области»;

«Проект планировки территории экспериментальной жилой застройки на земельном участке 42,27 га мкр. Птицефабрика пос. Томилино», утвержденный постановлением администрации муниципального образования городского поселения Томилино Люберецкого муниципального района Московской области от 28.04.2012 № 155-ПА

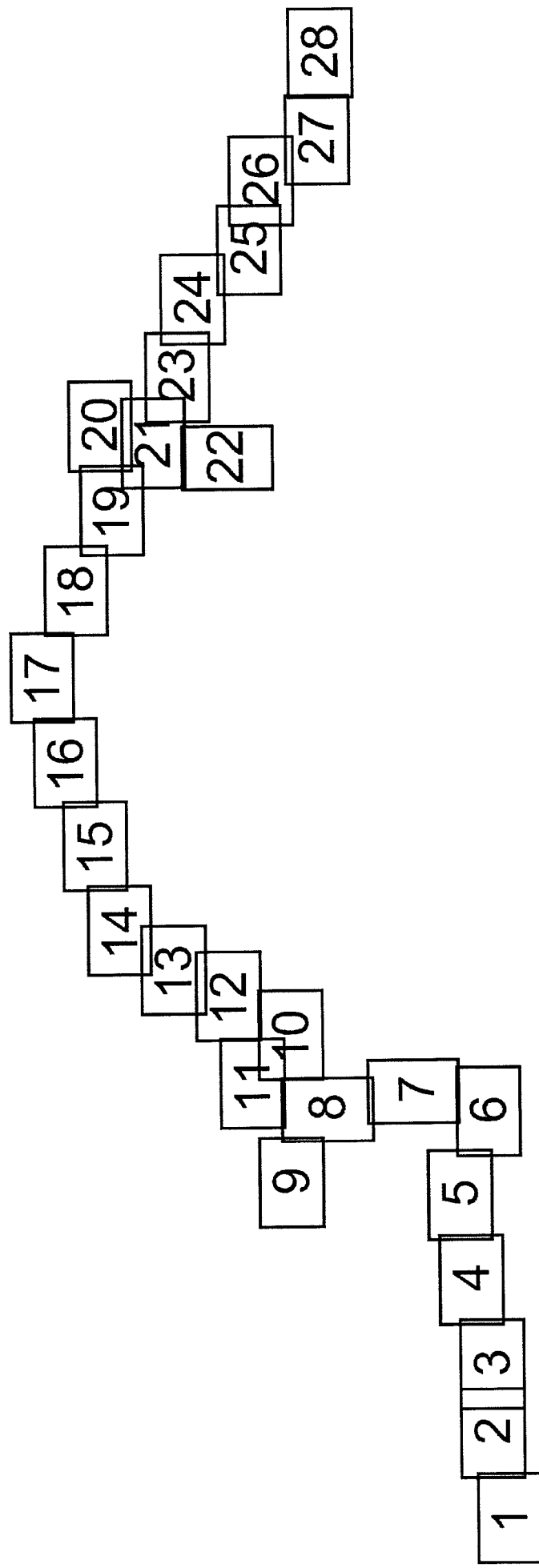
«Об утверждении проекта планировки территории экспериментальной жилой застройки на земельном участке 42,27 га мкр. Птицефабрика пос. Томилино»;

«Проект планировки территории под размещение жилого комплекса и реконструкцию здания общественного назначения на участке по ул.Гаршина, д.3 в п.Томилино городского поселения Томилино Люберецкого муниципального района Московской области», утвержденный постановлением Администрации муниципального образования городского поселения Томилино Люберецкого муниципального района Московской области от 29.10.2014 № 465-ПА «Об утверждении проекта планировки территории под размещение жилого комплекса и реконструкцию здания общественного назначения на участке по ул.Гаршина, д.3 в п.Томилино городского поселения Томилино Люберецкого муниципального района Московской области»;

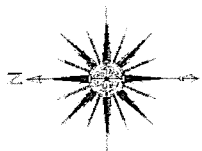
«Проект планировки территории под реконструкцию ресторанного комплекса по адресу: Московская область, Люберецкий р-н, пос. Томилино, ул. Хомякова, уч. 20/1», утвержденный постановлением администрации муниципального образования городского поселения Томилино Люберецкого муниципального района Московской области от 07.11.2014 № 474-ПА «Об утверждении проекта планировки территории под реконструкцию ресторанного комплекса по адресу: Московская область, Люберецкий р-н, пос. Томилино, ул. Хомякова, уч. 20/1».

Документация по планировке территории для строительства и реконструкции автомобильной дороги Москва – Егорьевск – Тума – Касимов (МЕТК) в городском округе Люберцы Московской области

Схема размещения листов

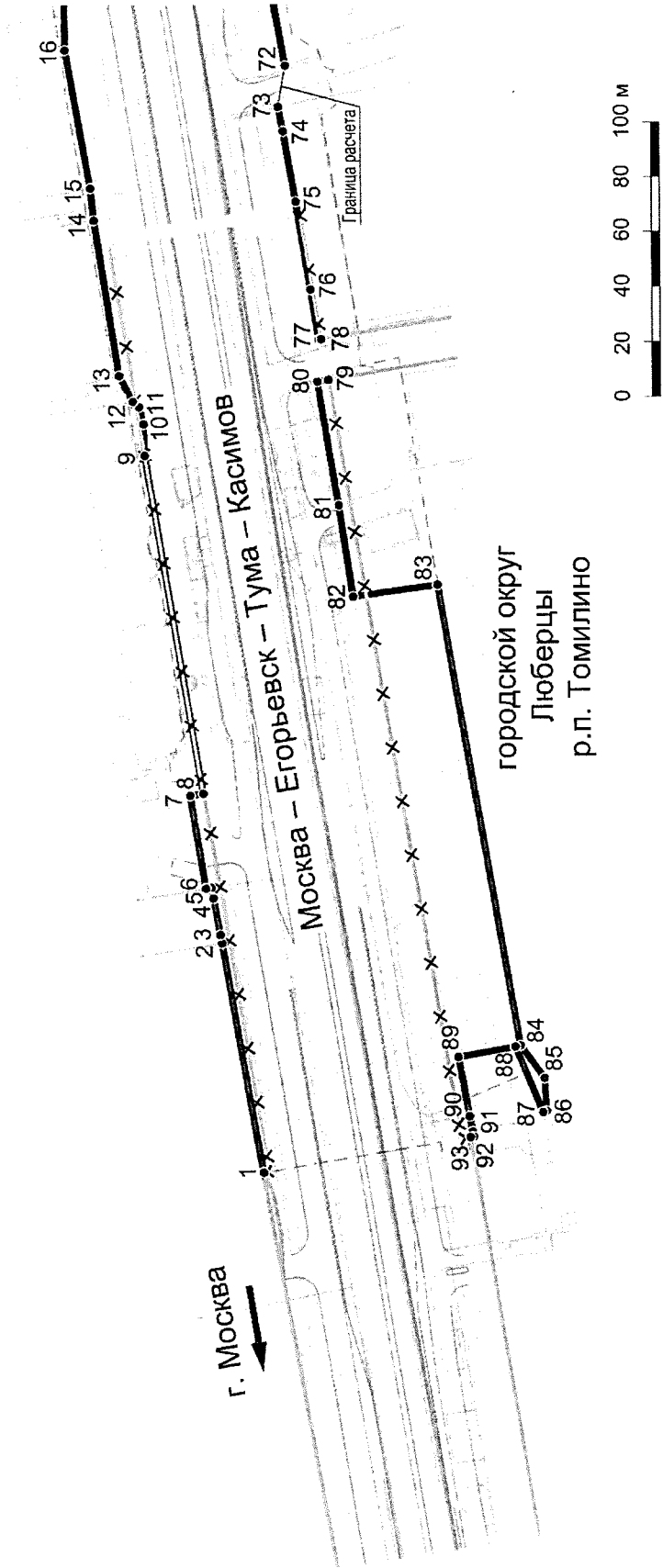


Документация по планировке территории для строительства и реконструкции автомобильной дороги Москва – Егорьевск – Тула – Касимов (МЕТК) в городском округе Люберцы Московской области
Проект планировки территории
Чертеж красных линий

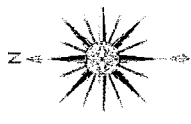


Лист 1

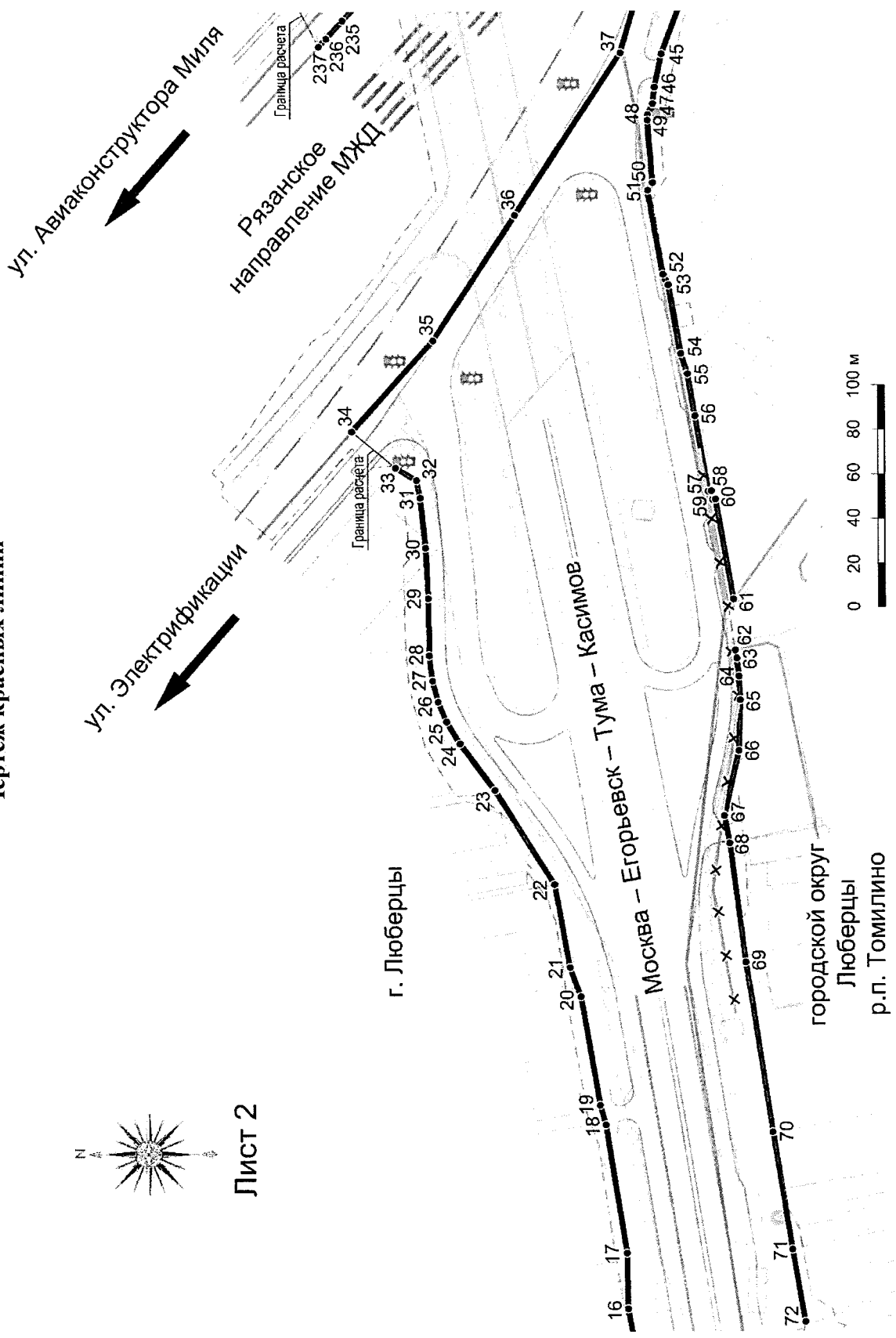
г. Люберцы



Документация по планировке территории для строительства и реконструкции автомобильной дороги Москва – Егорьевск – Тума – Касимов (МЕТК) в городском округе Люберцы Московской области
Проект планировки территории
Чертеж красных линий

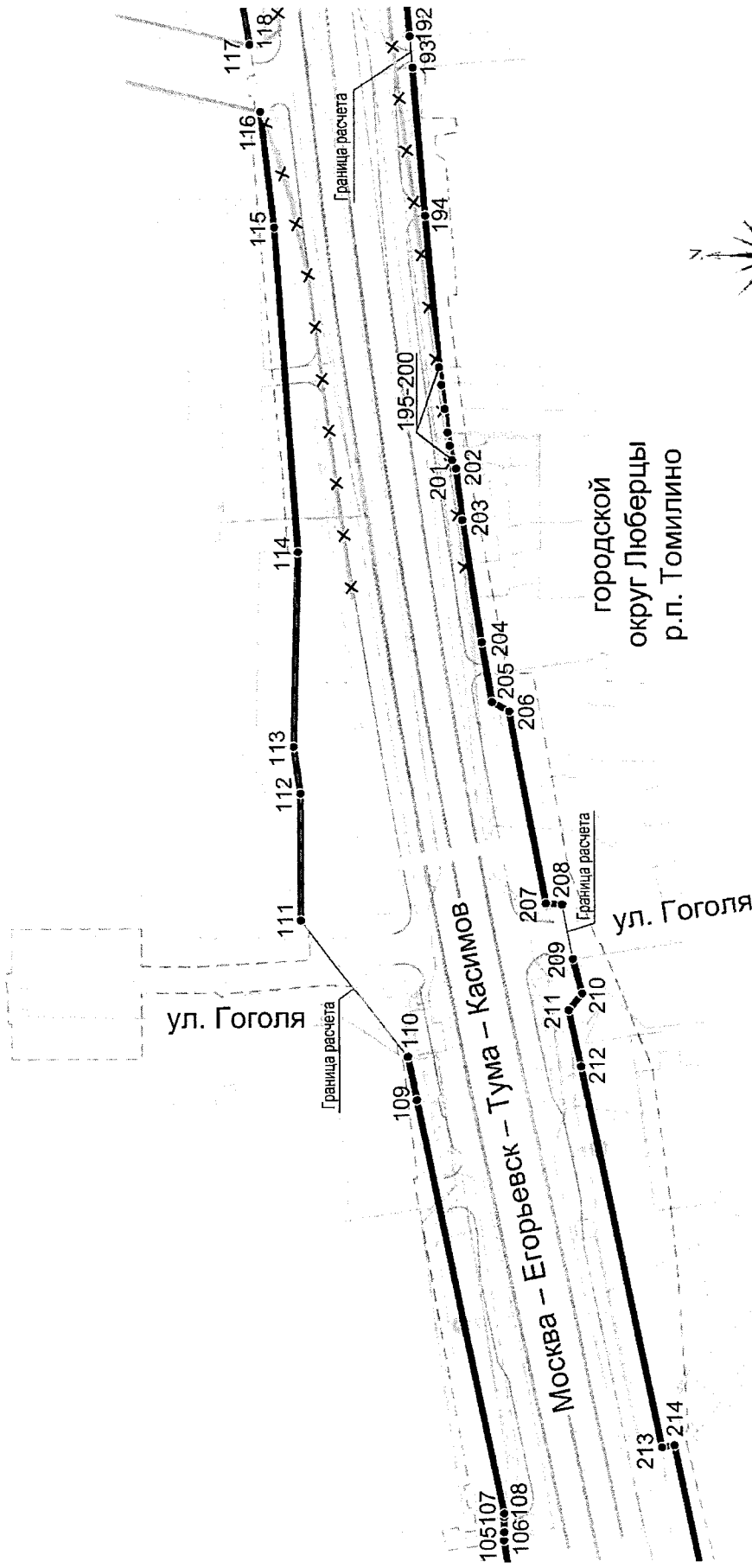


ЛИСТ 2

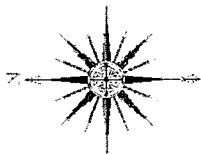


Документация по планировке территории для строительства и реконструкции автомобильной дороги Москва – Егорьевск – Тума – Касимов (МЕТК) в городском округе Люберцы Московской области

Проект планировки территории
Чертеж красных линий

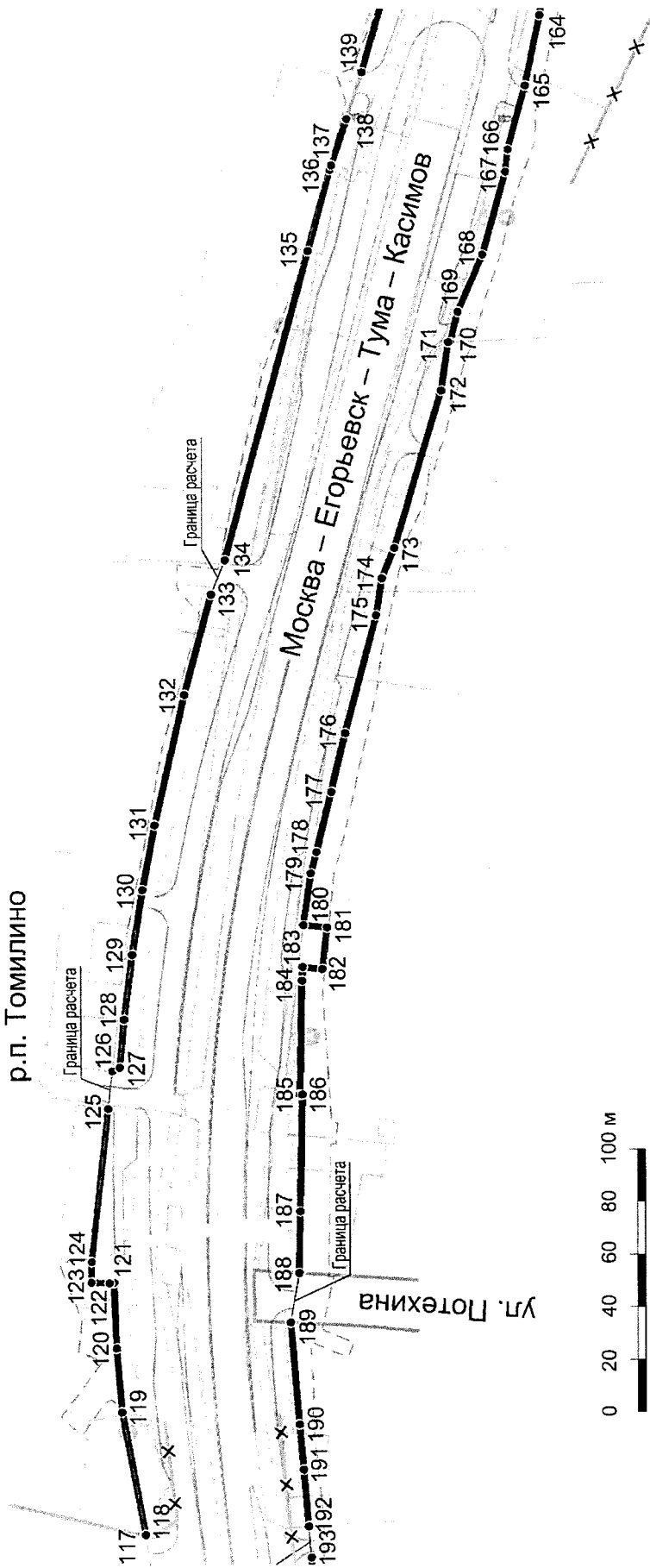


Документация по планировке территории для строительства и реконструкции автомобильной дороги Москва – Егорьевск – Тума – Касимов (МЕТК) в городском округе Люберцы Московской области
Проект планировки территории
Чертеж красных линий



Лист 5

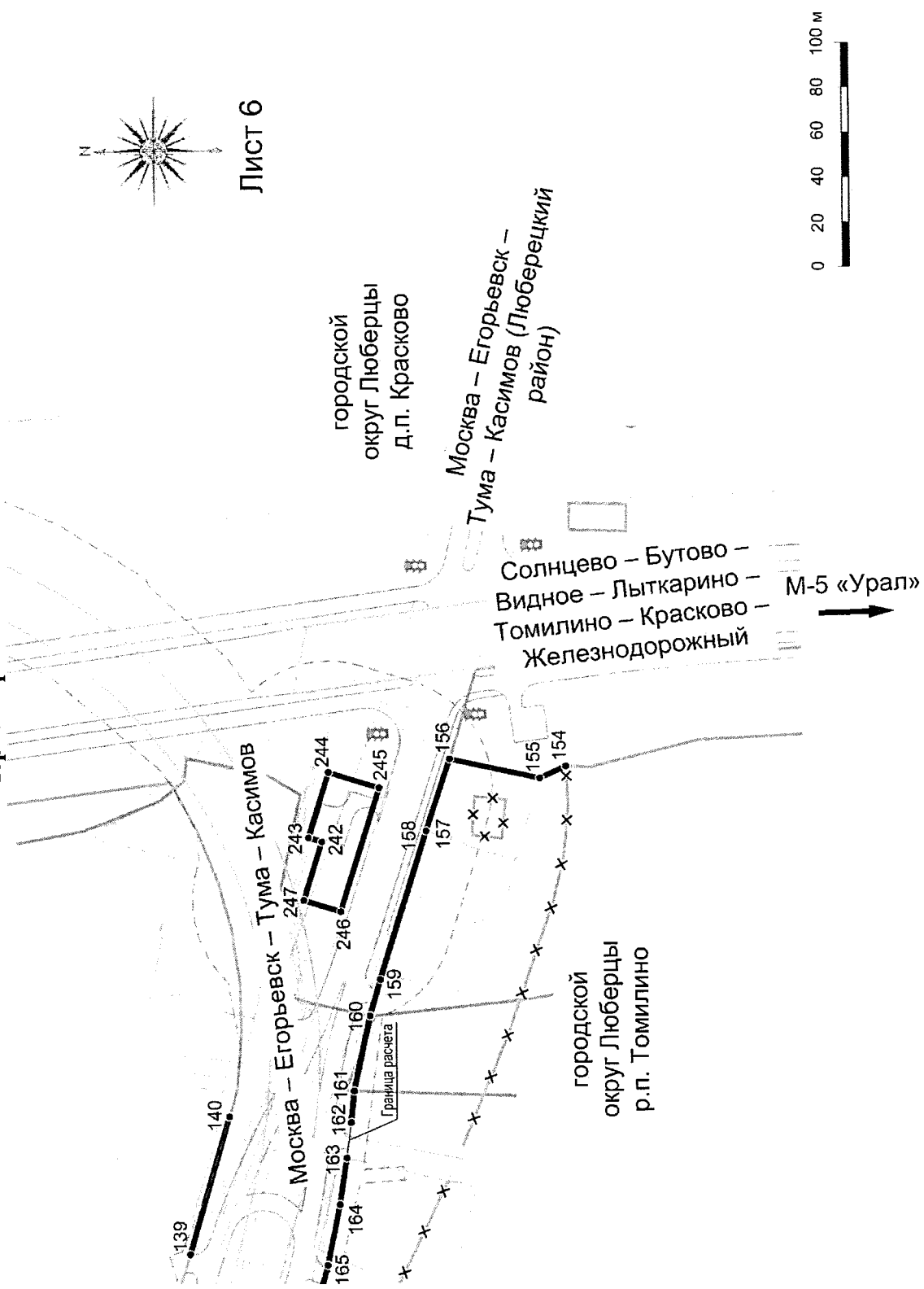
городской округ Люберцы
р.п. Томилино



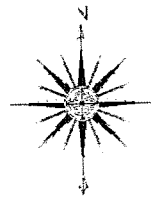
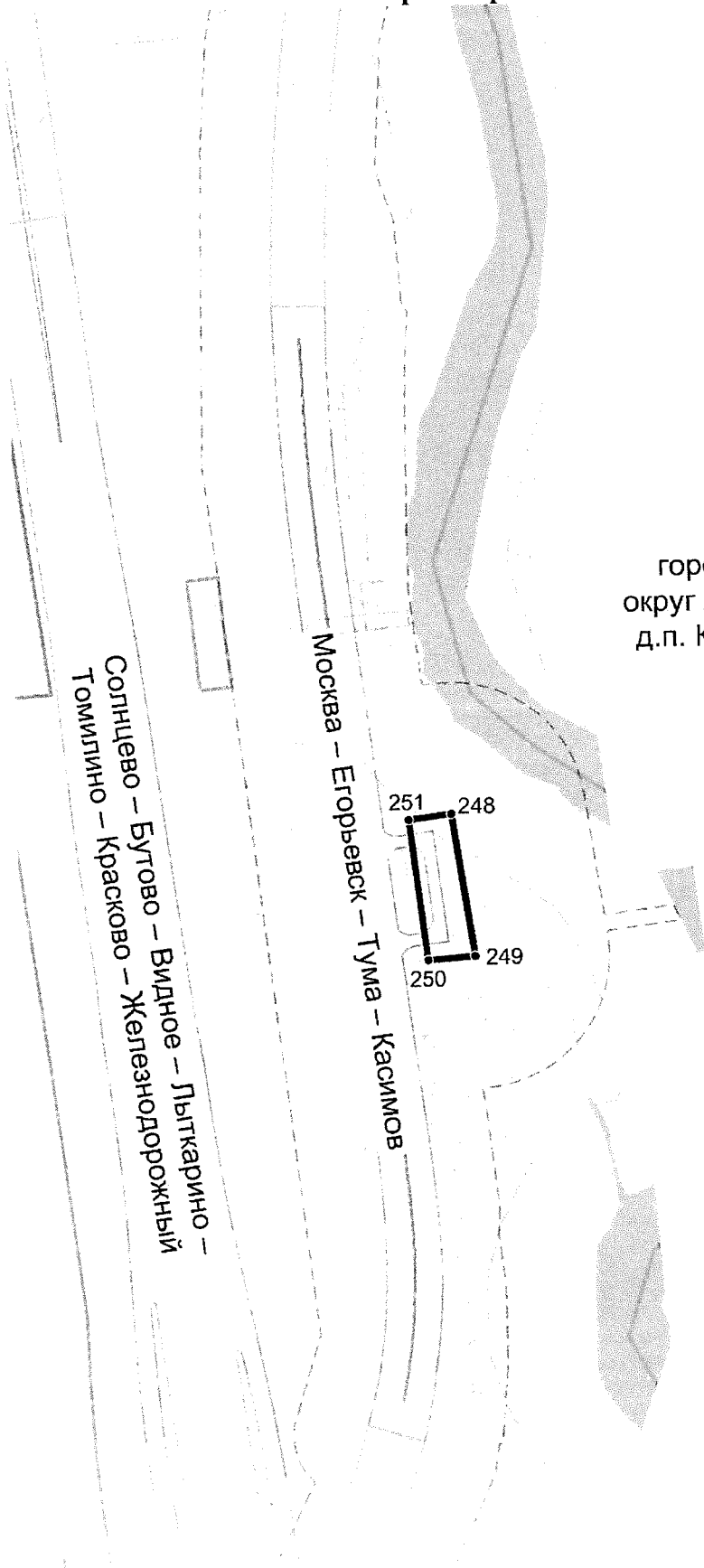
Документация по планировке территории для строительства и реконструкции автомобильной дороги Москва – Егорьевск – Тума – Касимов (МЕТК) в городском округе Люберцы Московской области

Проект планировки территории

Чертеж красных линий

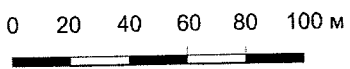


Документация по планировке территории для строительства и реконструкции
автомобильной дороги Москва – Егорьевск – Тума – Касимов (МЕТК) в городском округе
Люберцы Московской области
Проект планировки территории
Чертеж красных линий

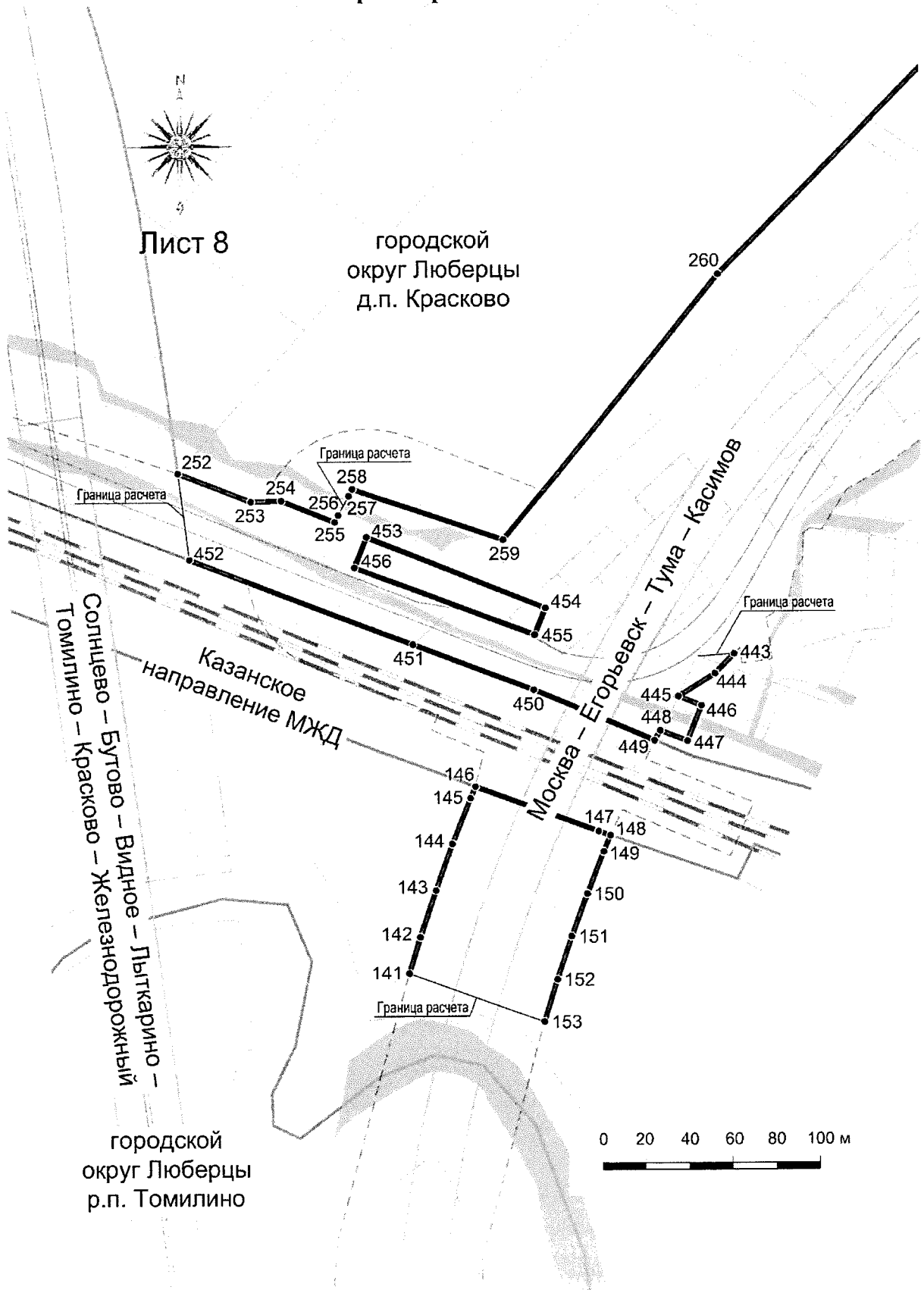


Лист 7

городской
округ Люберцы
д.п. Красково



Документация по планировке территории для строительства и реконструкции
автомобильной дороги Москва – Егорьевск – Тума – Касимов (МЕТК) в городском округе
Люберцы Московской области
Проект планировки территории
Чертеж красных линий




Лист 8

городской округ Люберцы д.п. Красково

Солнцево – Бутово – Видное – Лыткарино – Томилино – Красково – Железнодорожный

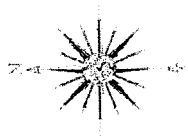
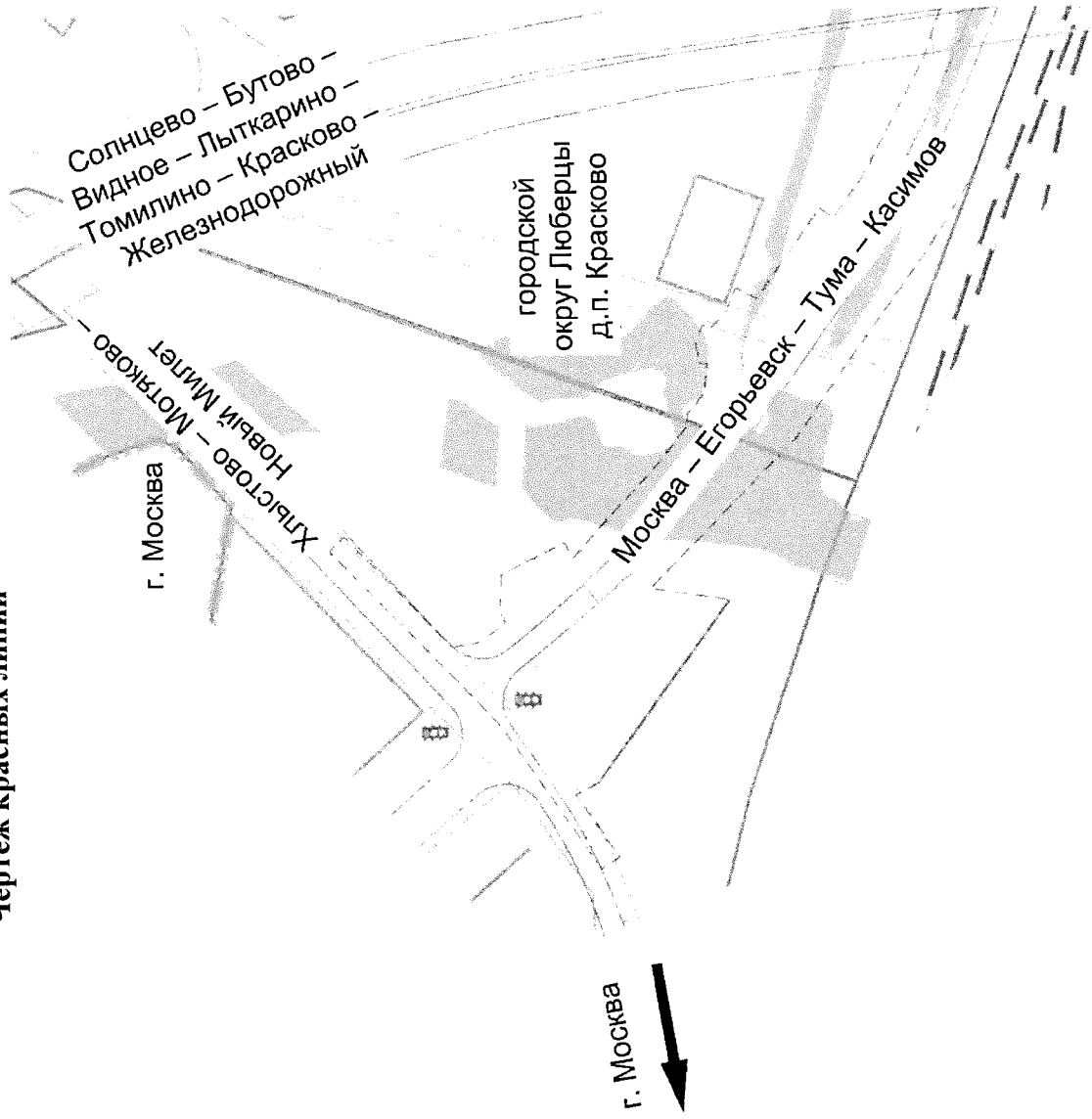
городской округ Люберцы р.п. Томилино



Документация по планировке территории для строительства и реконструкции автомобильной дороги Москва – Егорьевск – Тума – Касимов (МЕТК) в городском округе Люберцы Московской области

Проект планировки территории

Чертеж красных линий

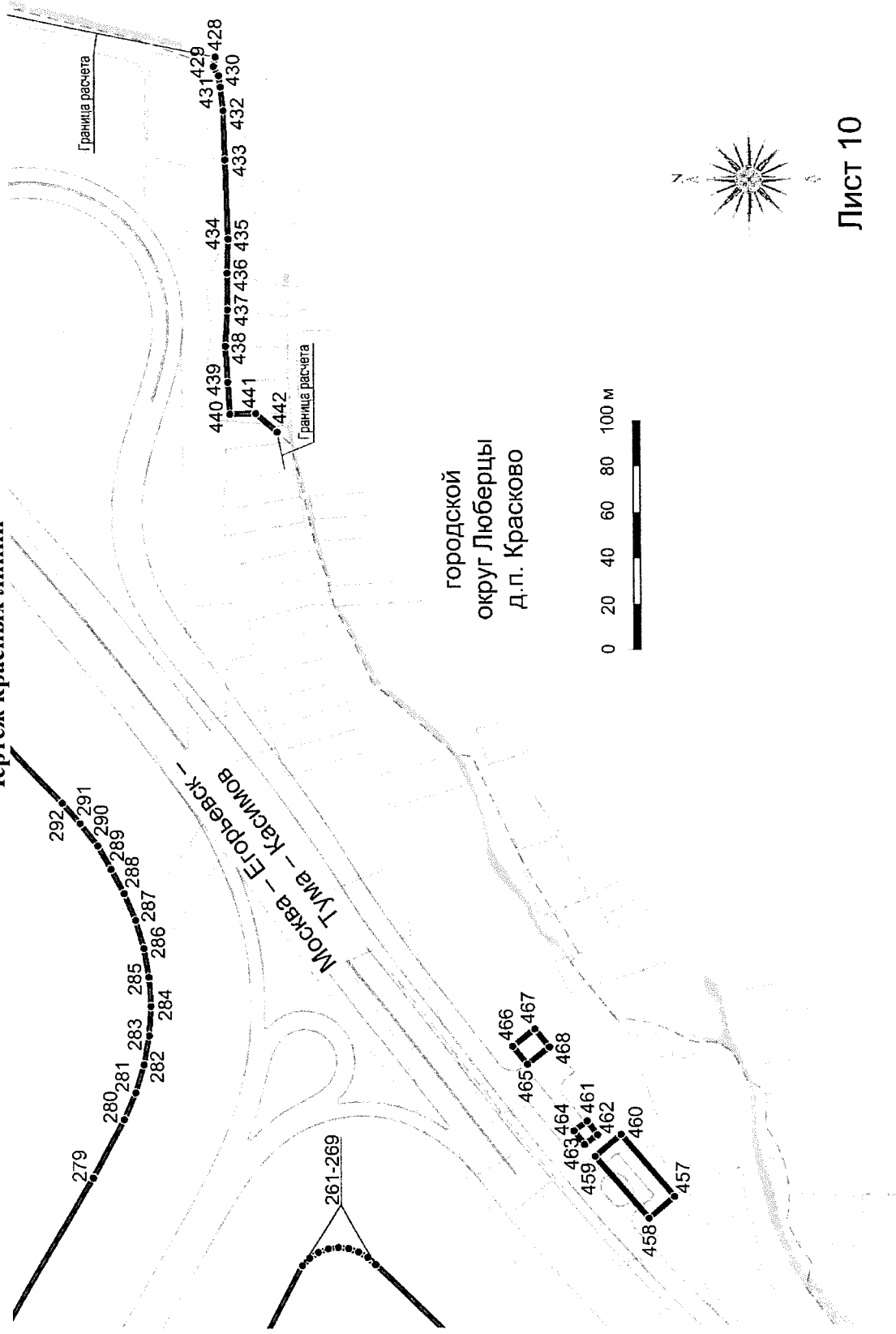


Лист 9



Документация по планировке территории для строительства и реконструкции автомобильной дороги Москва – Егорьевск – Тула –
Касимов (МЕТК) в городском округе Люберцы Московской области

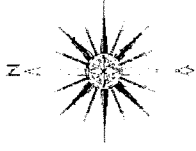
Проект планировки территории
Чертеж красных линий



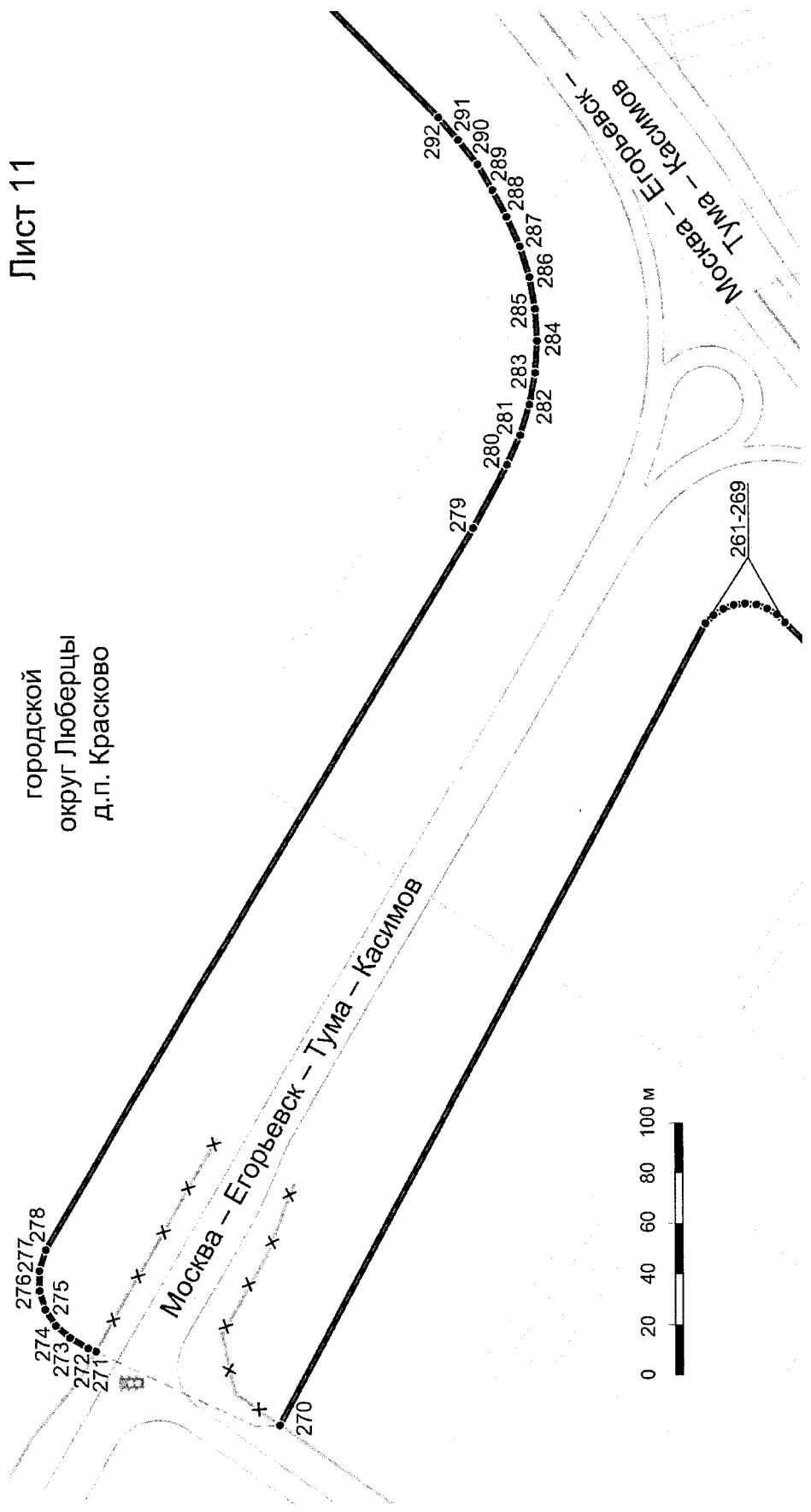
Документация по планировке территории для строительства и реконструкции автомобильной дороги Москва – Егорьевск – Тула – Касимов (МЕТК) в городском округе Люберцы Московской области

Проект планировки территории

Чертеж красных линий

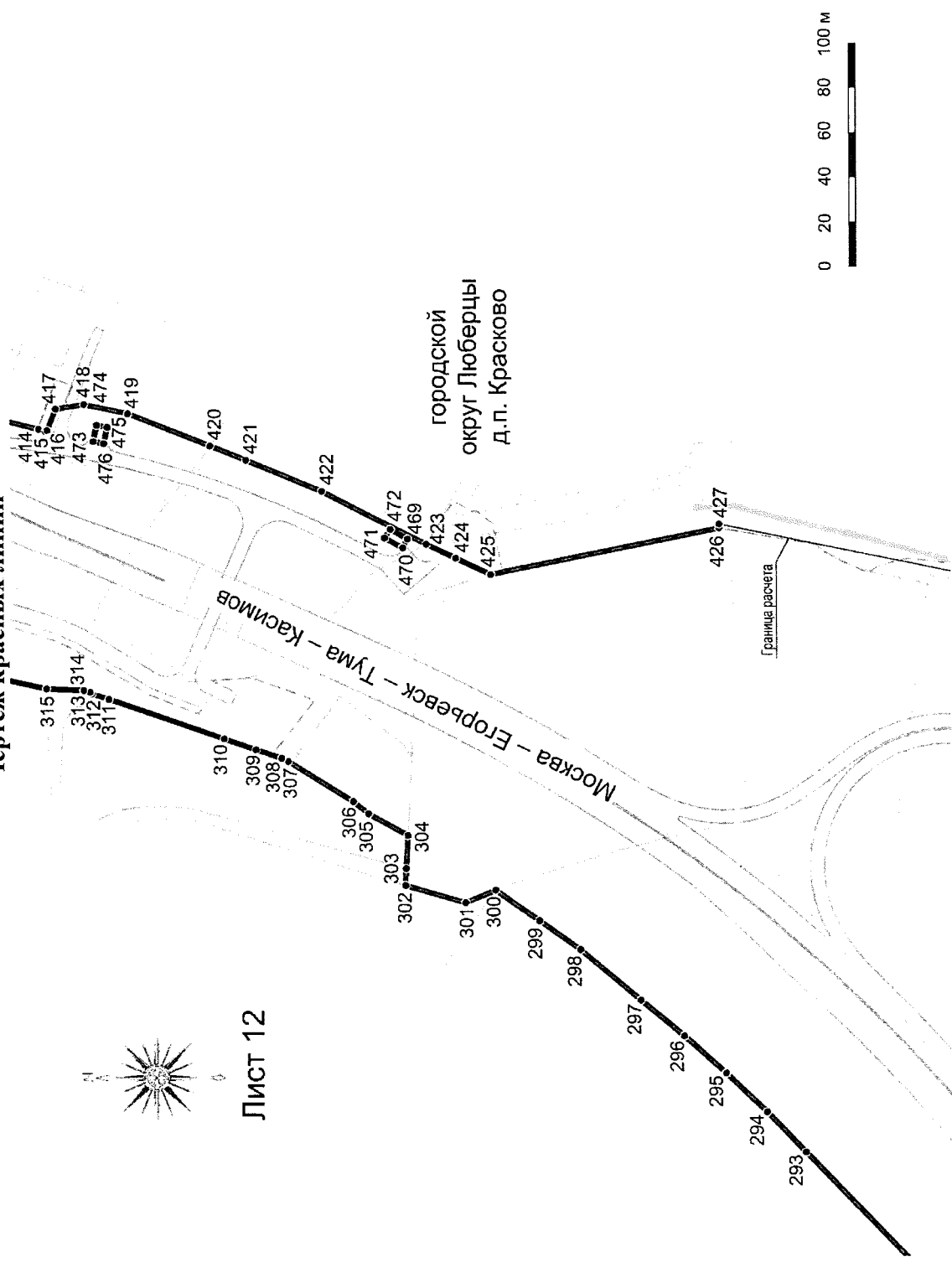


Лист 11



Документация по планировке территории для строительства и реконструкции автомобильной дороги Москва – Егорьевск – Тума – Касимов (МЕТК) в городском округе Люберцы Московской области

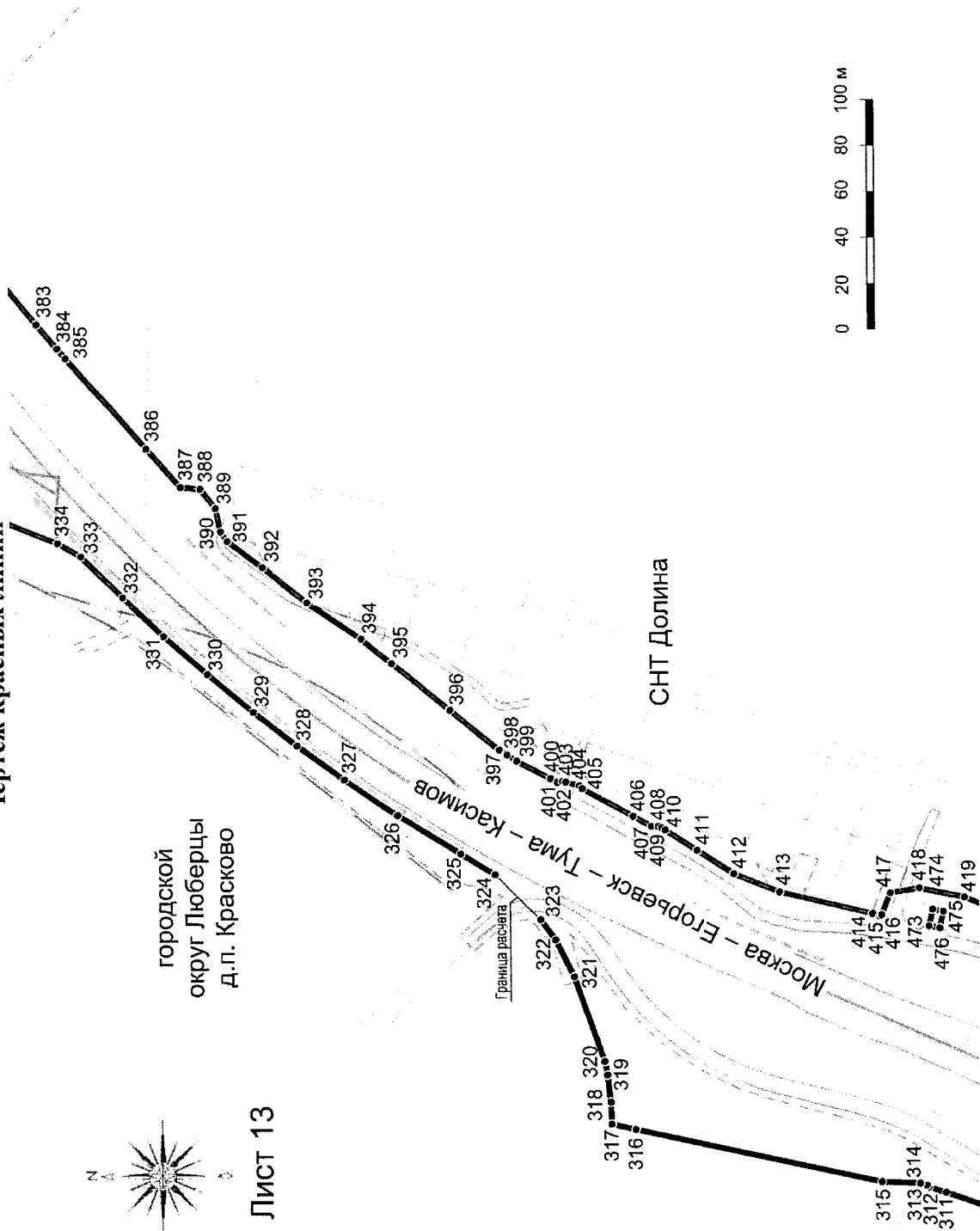
Проект планировки территории
Чертеж красных линий



ЛИСТ 12

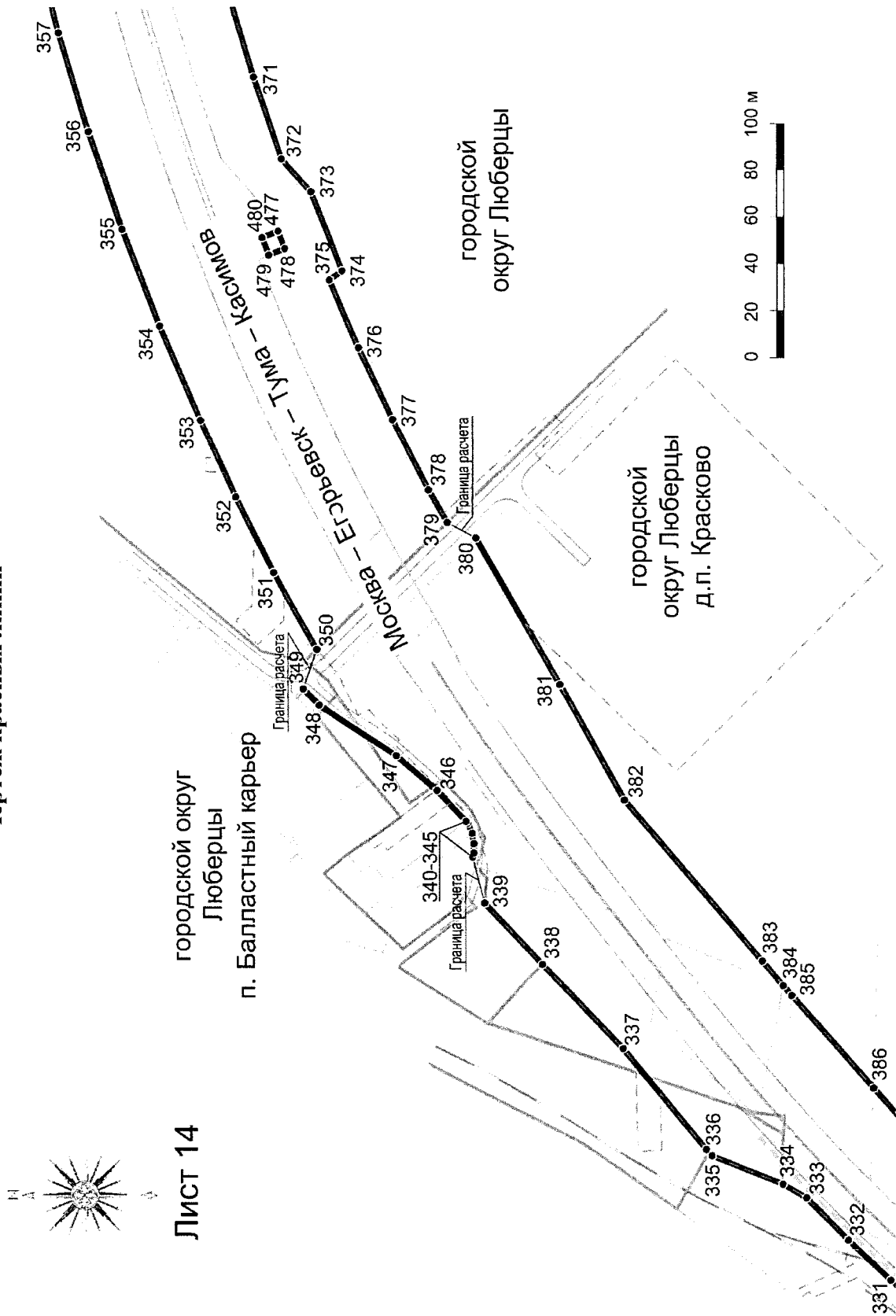
Документация по планировке территории для строительства и реконструкции автомобильной дороги Москва – Егорьевск – Тула – Касимов (МЕТК) в городском округе Люберцы Московской области

Проект планировки территории
Чертеж красных линий



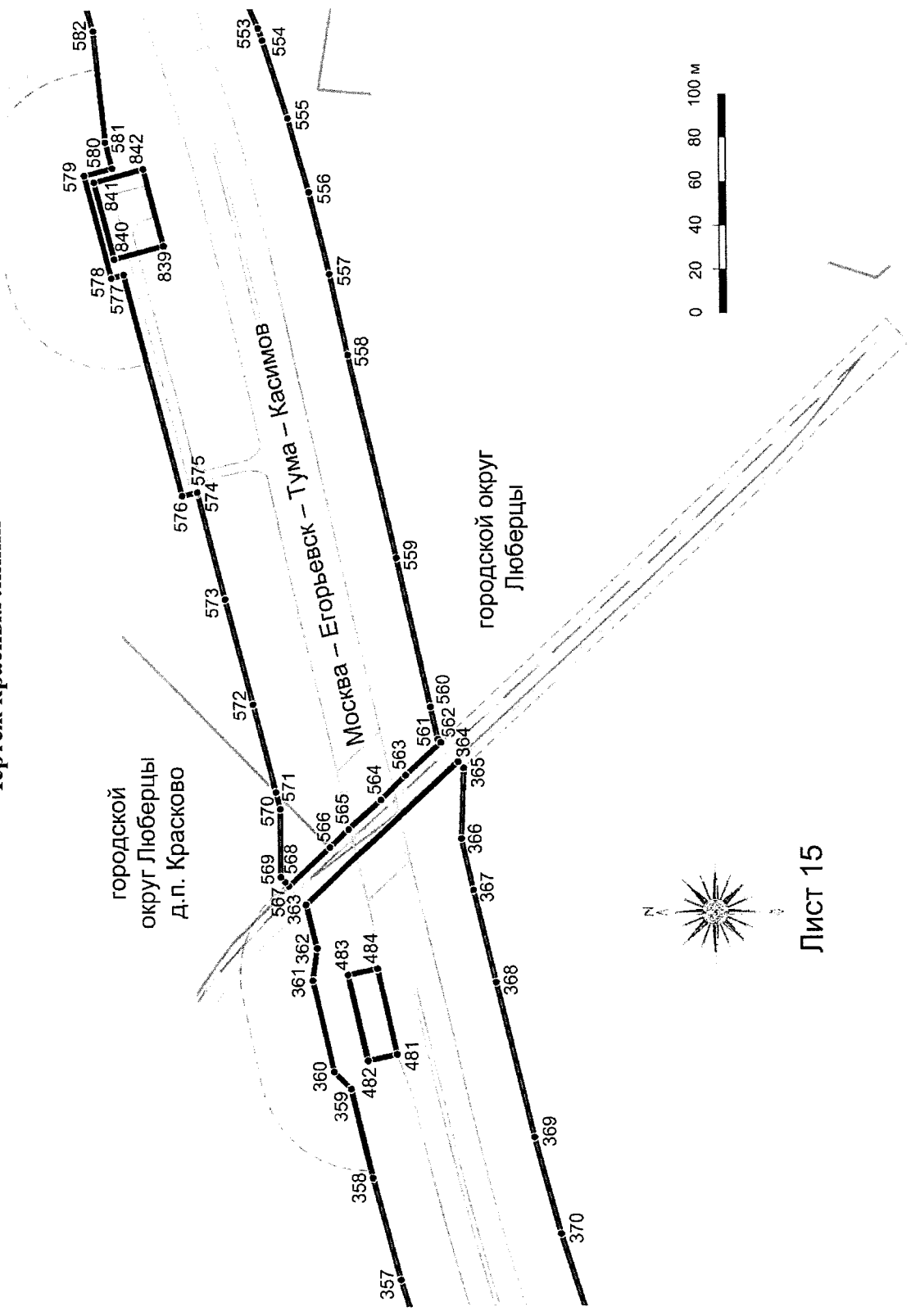
ЛИСТ 13

Документация по планировке территории для строительства и реконструкции автомобильной дороги Москва – Егорьевск – Тума – Касимов (МЕТК) в городском округе Люберцы Московской области
Проект планировки территории
Чертеж красных линий

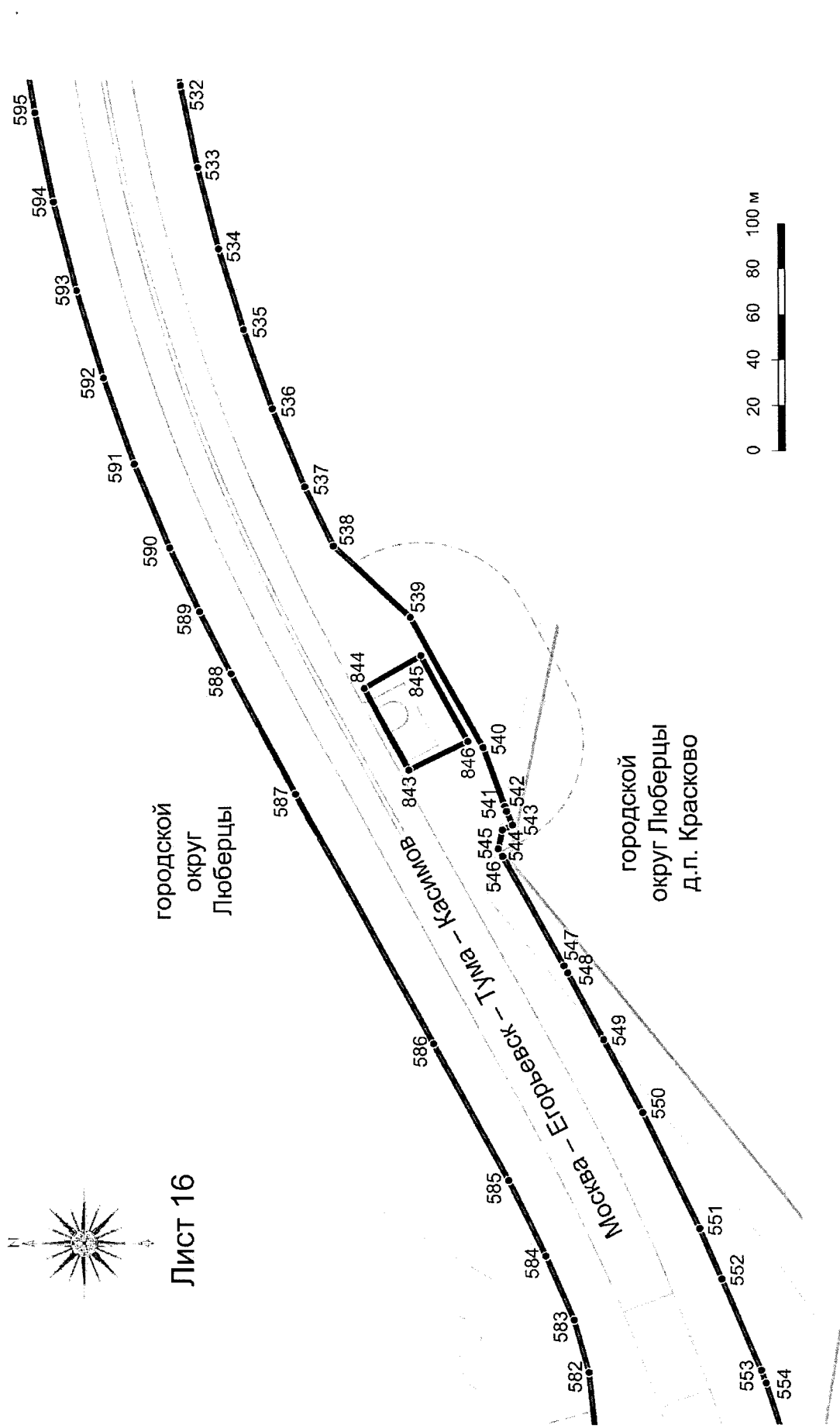


Документация по планировке территории для строительства и реконструкции автомобильной дороги Москва – Егорьевск – Тума – Касимов (МЕТК) в городском округе Люберцы Московской области

Проект планировки территории
Чертеж красных линий

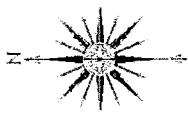


Документация по планировке территории для строительства и реконструкции автомобильной дороги Москва – Егорьевск – Тума – Касимов (МЕТК) в городском округе Люберцы Московской области
Проект планировки территории
Чертеж красных линий

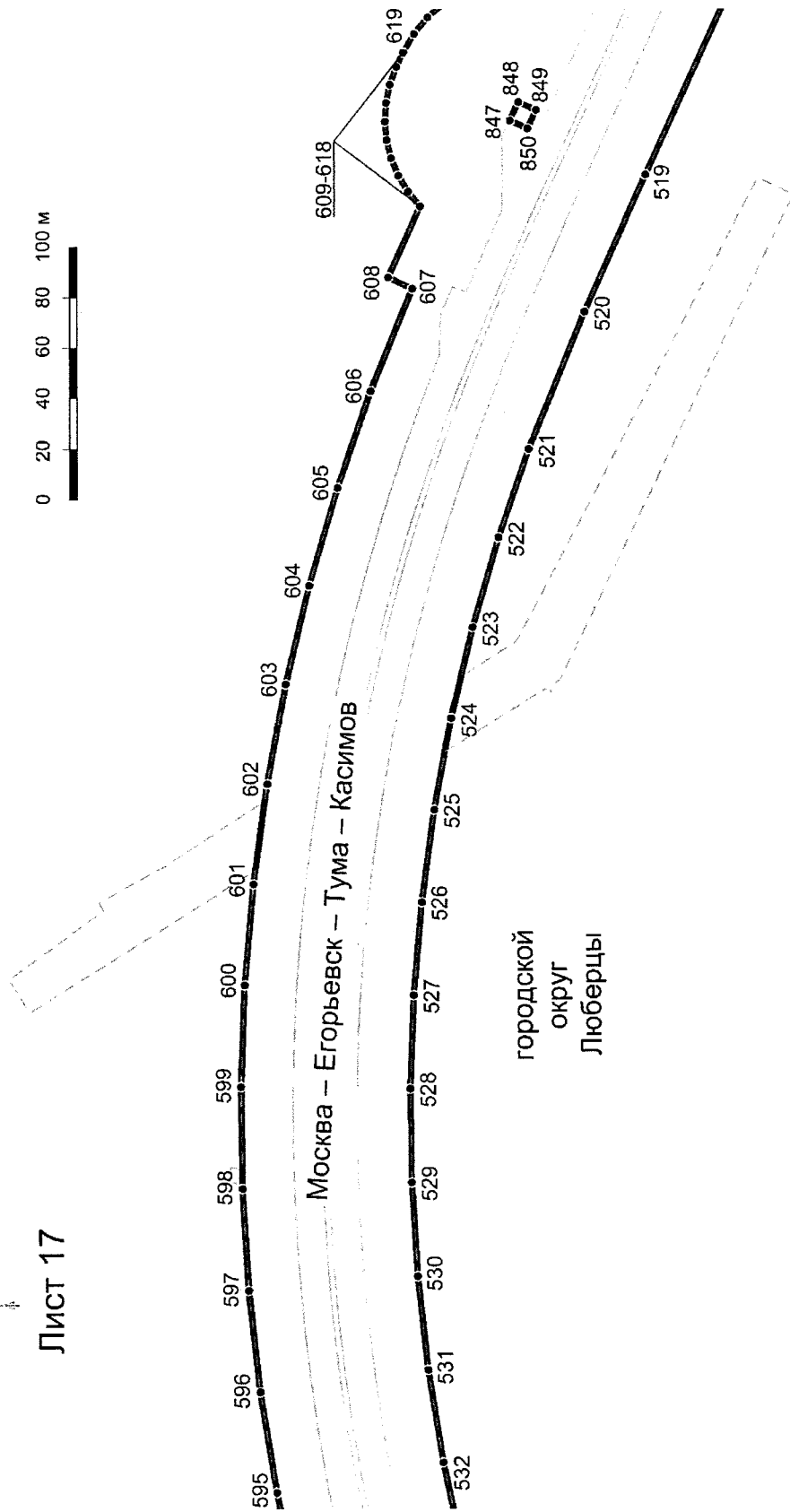



Документация по планировке территории для строительства и реконструкции автомобильной дороги Москва – Егорьевск – Тума –
Касимов (МЕТК) в городском округе Люберцы Московской области

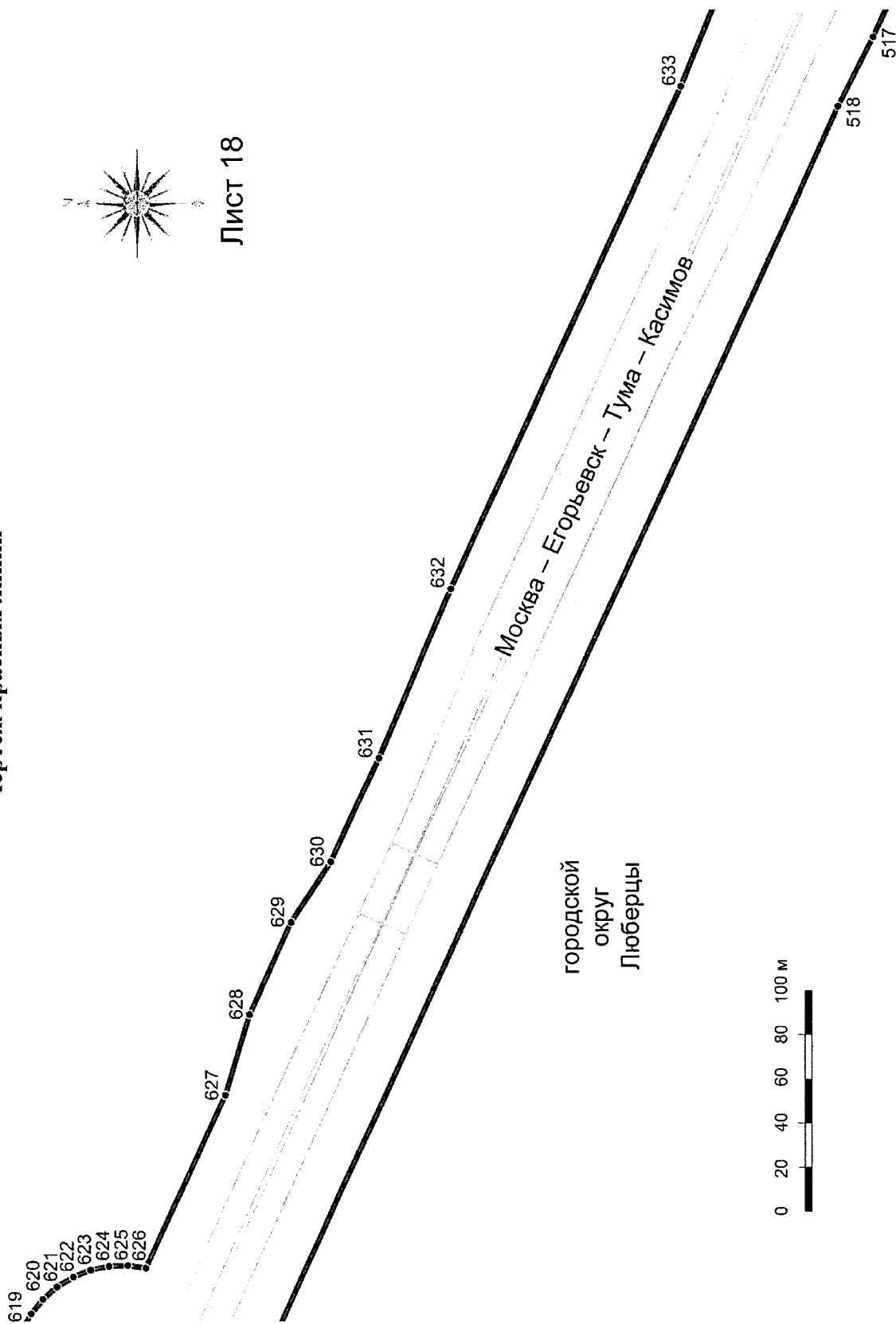
Проект планировки территории
Чертеж красных линий



ЛИСТ 17



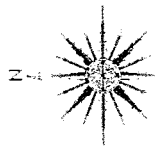
Документация по планировке территории для строительства и реконструкции автомобильной дороги Москва – Егорьевск – Тума – Касимов (МЕТК) в городском округе Люберцы Московской области
Проект планировки территории
Чертеж красных линий



Документация по планировке территории для строительства и реконструкции автомобильной дороги Москва – Егорьевск – Тума – Касимов (МЕТК) в городском округе Люберцы Московской области

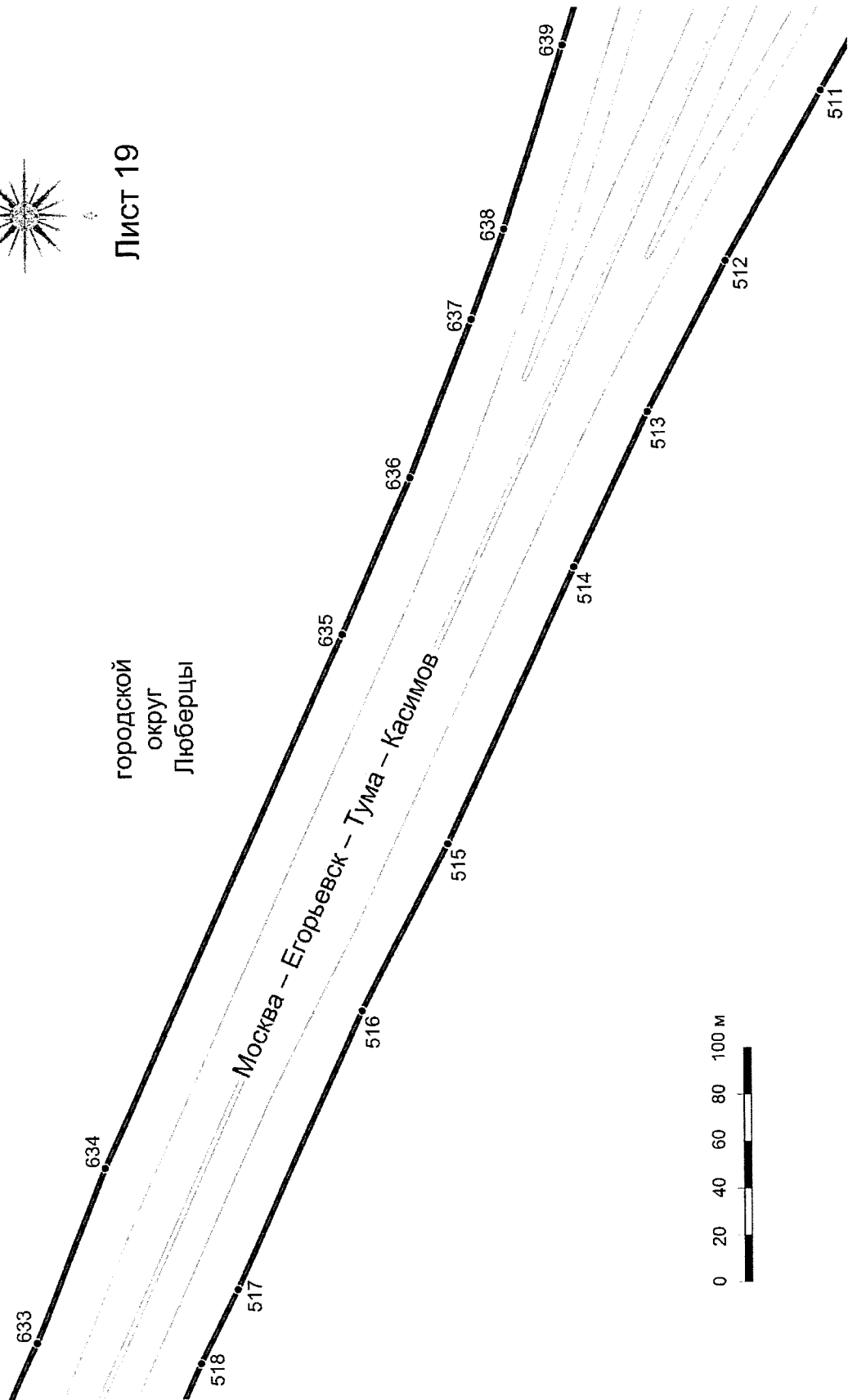
Проект планировки территории

Чертеж красных линий

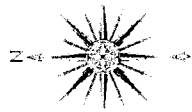


ЛИСТ 19

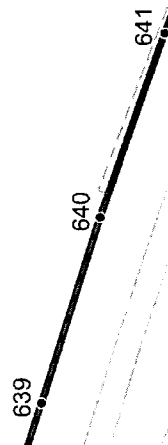
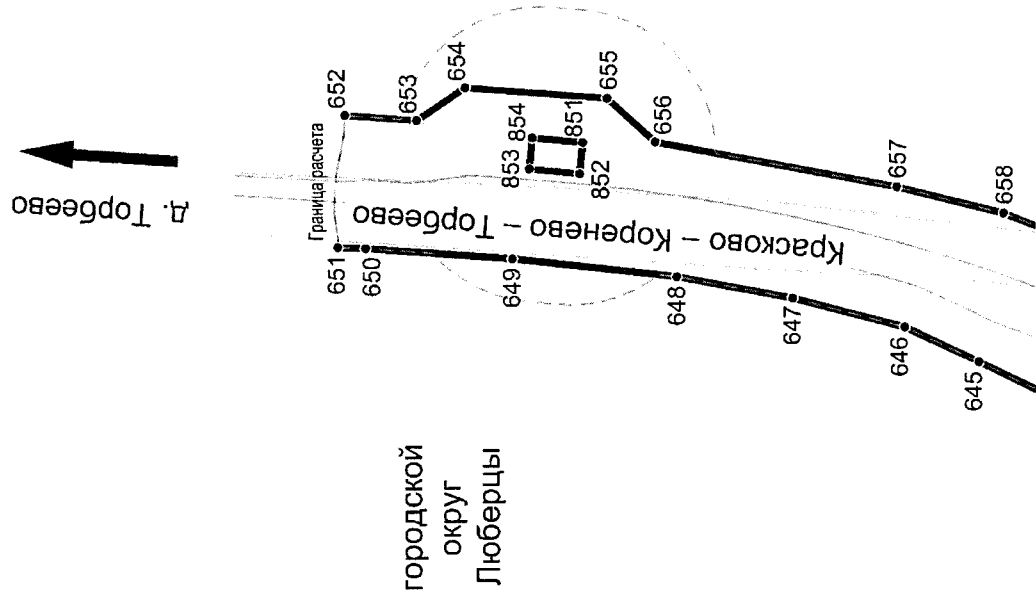
городской округ Люберцы



Документация по планировке территории для строительства и реконструкции автомобильной дороги Москва – Егорьевск – Тула – Касимов (МЕТК) в городском округе Люберцы Московской области
Проект планировки территории
Чертеж красных линий



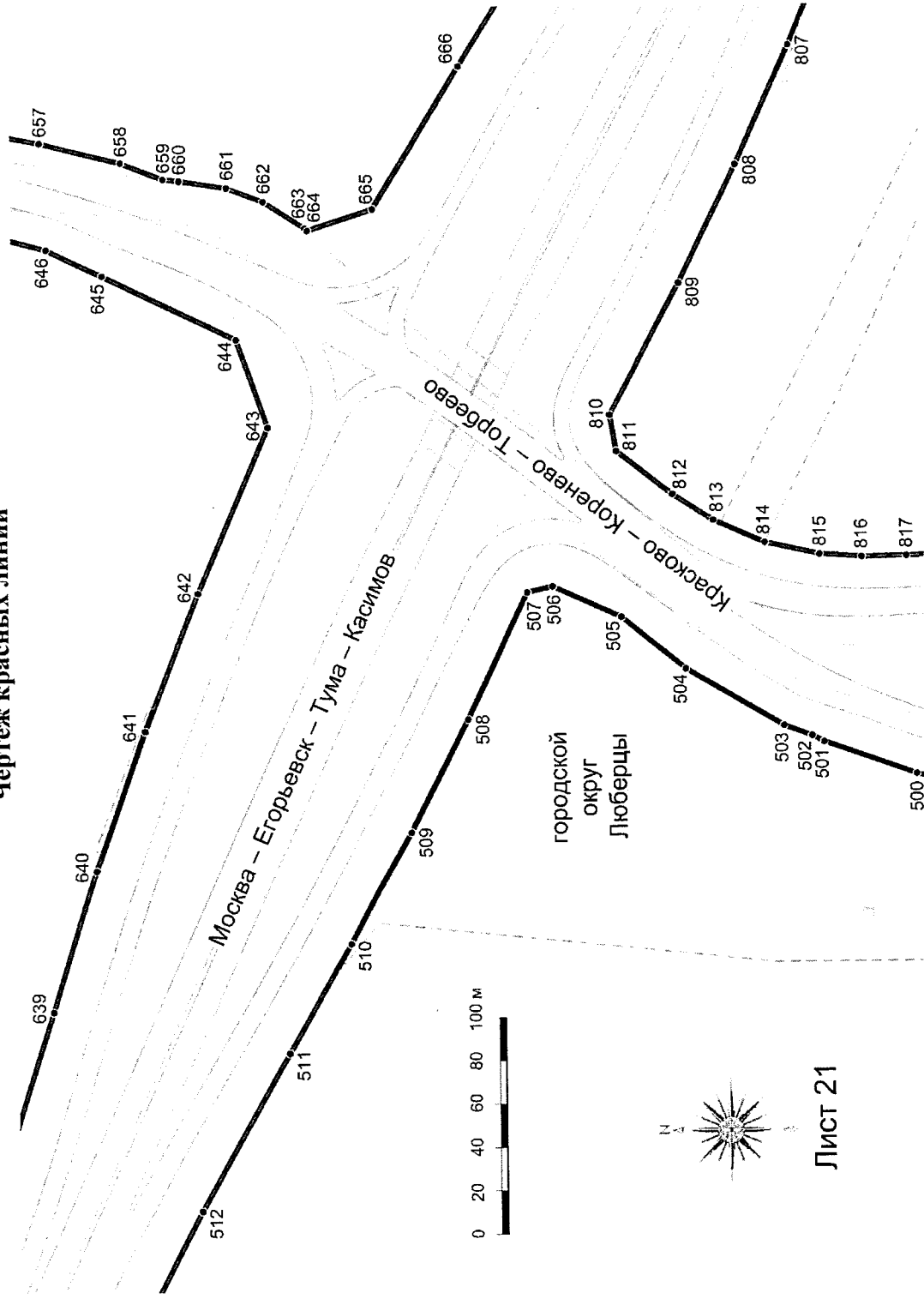
ЛИСТ 20



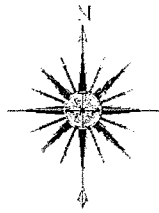
Документация по планировке территории для строительства и реконструкции автомобильной дороги Москва – Егорьевск – Тума – Касимов (МЕТК) в городском округе Люберцы Московской области

Проект планировки территории

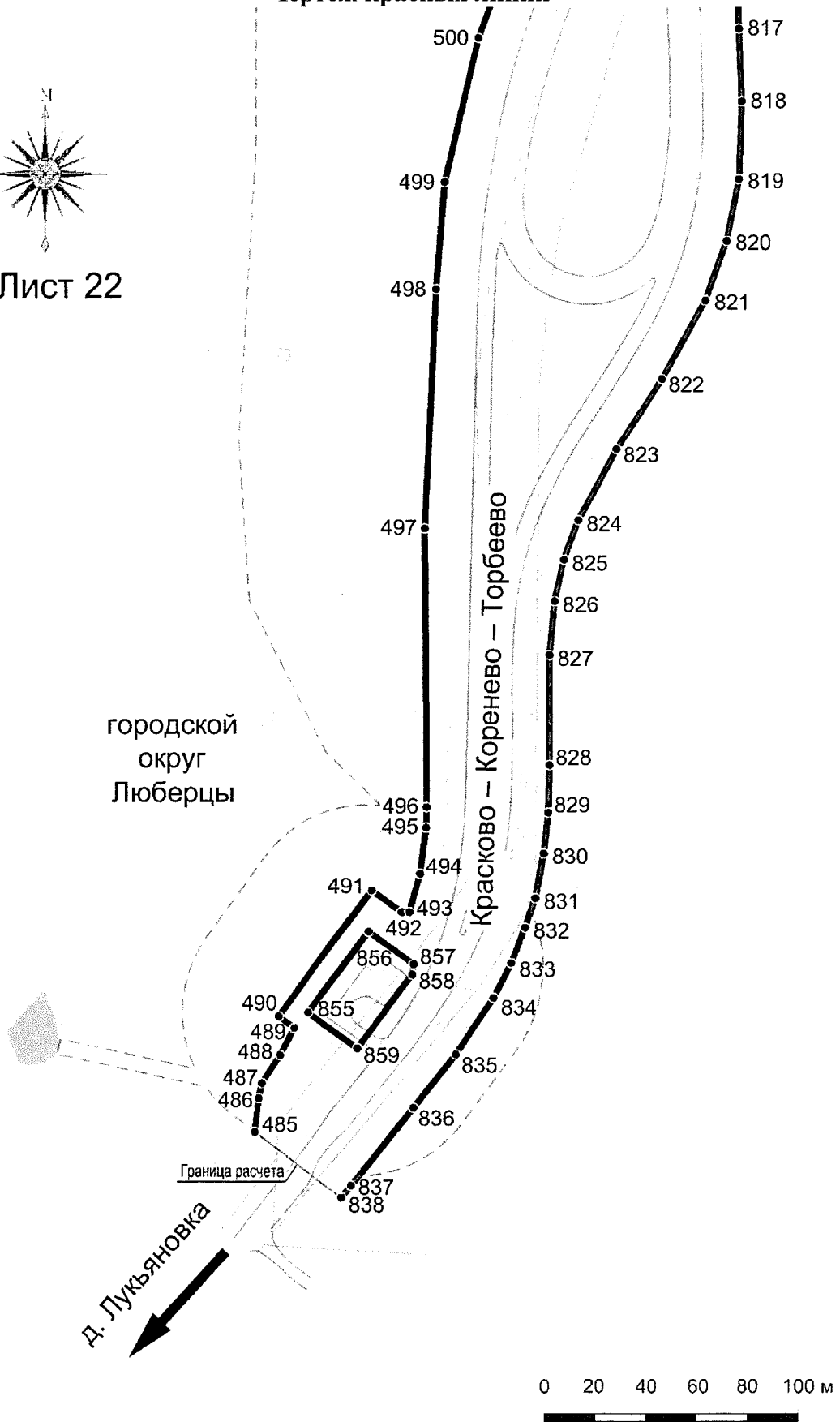
Чертеж красных линий



Документация по планировке территории для строительства и реконструкции
автомобильной дороги Москва – Егорьевск – Тума – Касимов (МЕТК) в городском округе
Люберцы Московской области
Проект планировки территории
Чертеж красных линий

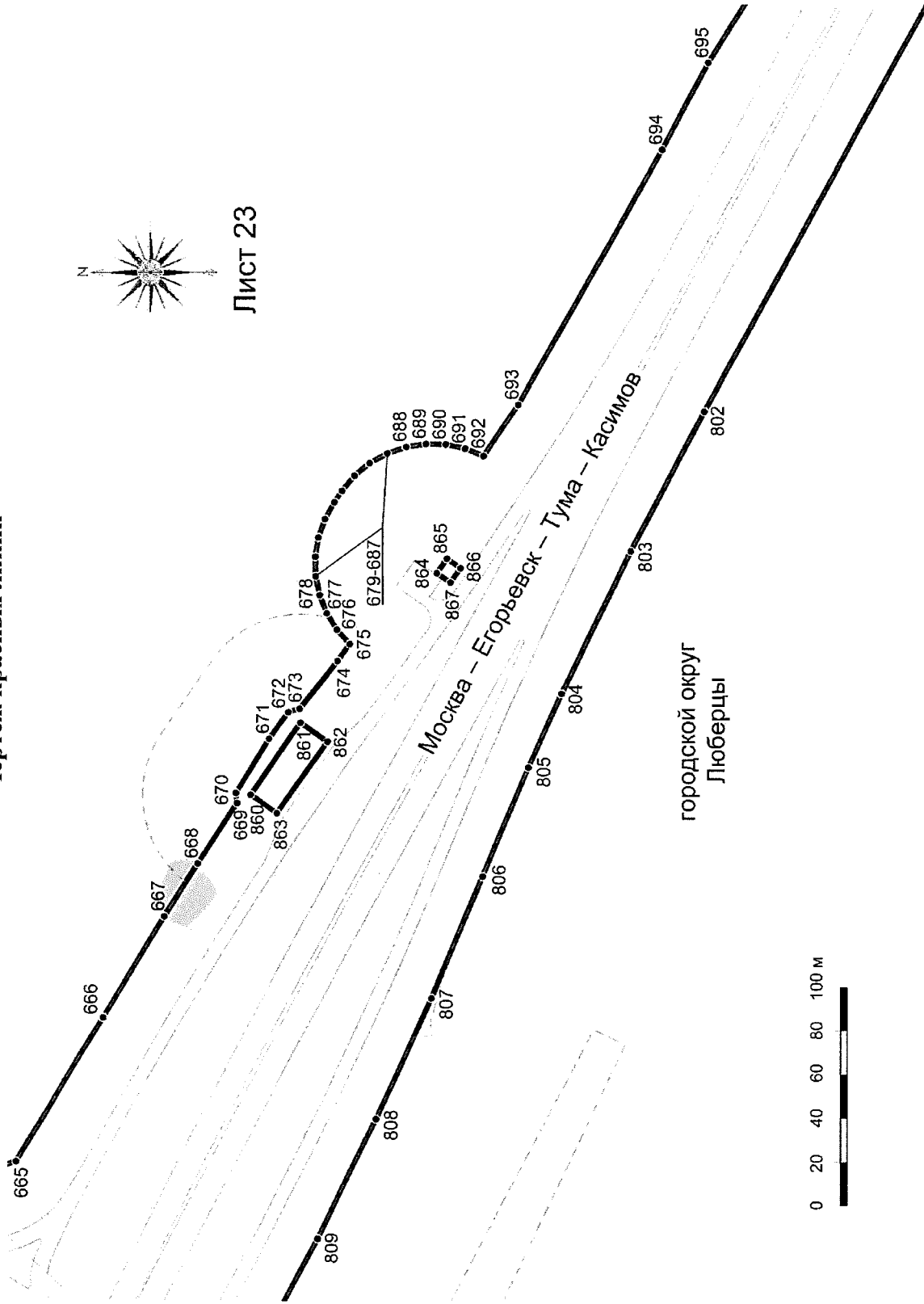


Лист 22

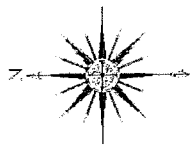


Документация по планировке территории для строительства и реконструкции автомобильной дороги Москва – Егорьевск – Тума – Касимов (МЕТК) в городском округе Люберцы Московской области

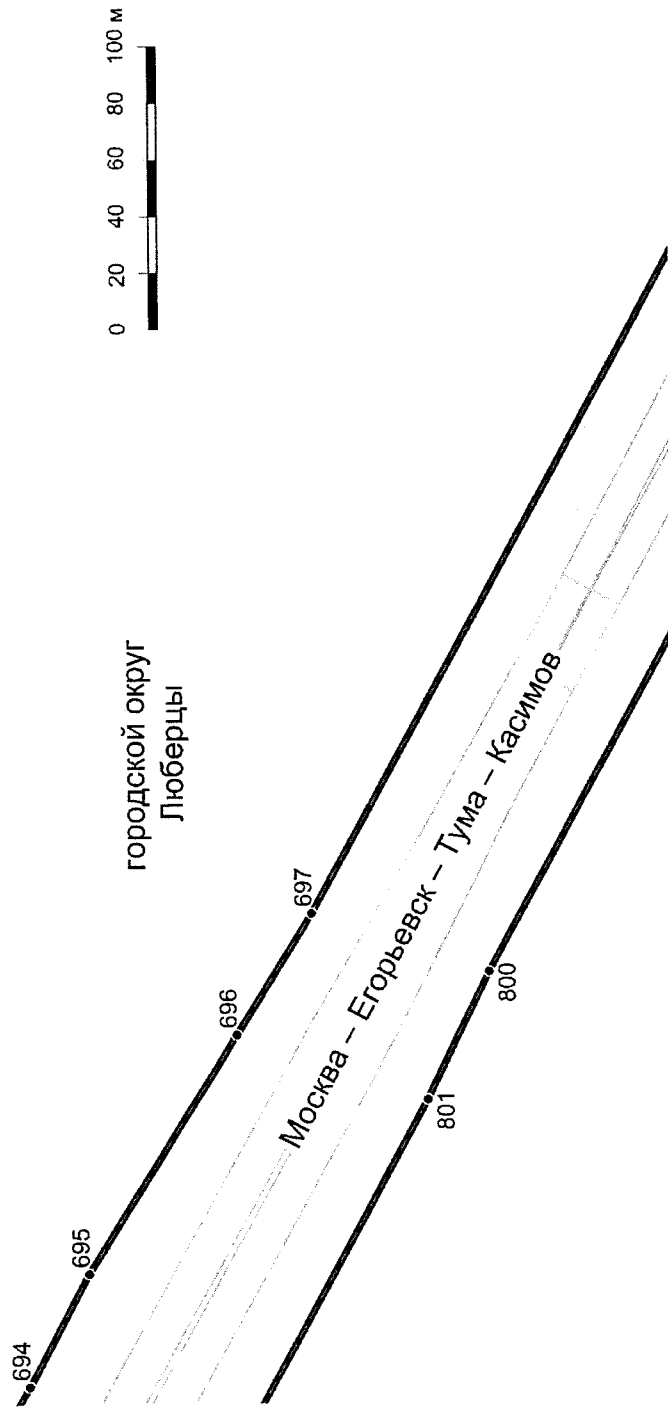
Проект планировки территории
Чертеж красных линий



Документация по планировке территории для строительства и реконструкции автомобильной дороги Москва – Егорьевск – Тума – Касимов (МЕТК) в городском округе Люберцы Московской области
Проект планировки территории
Чертеж красных линий



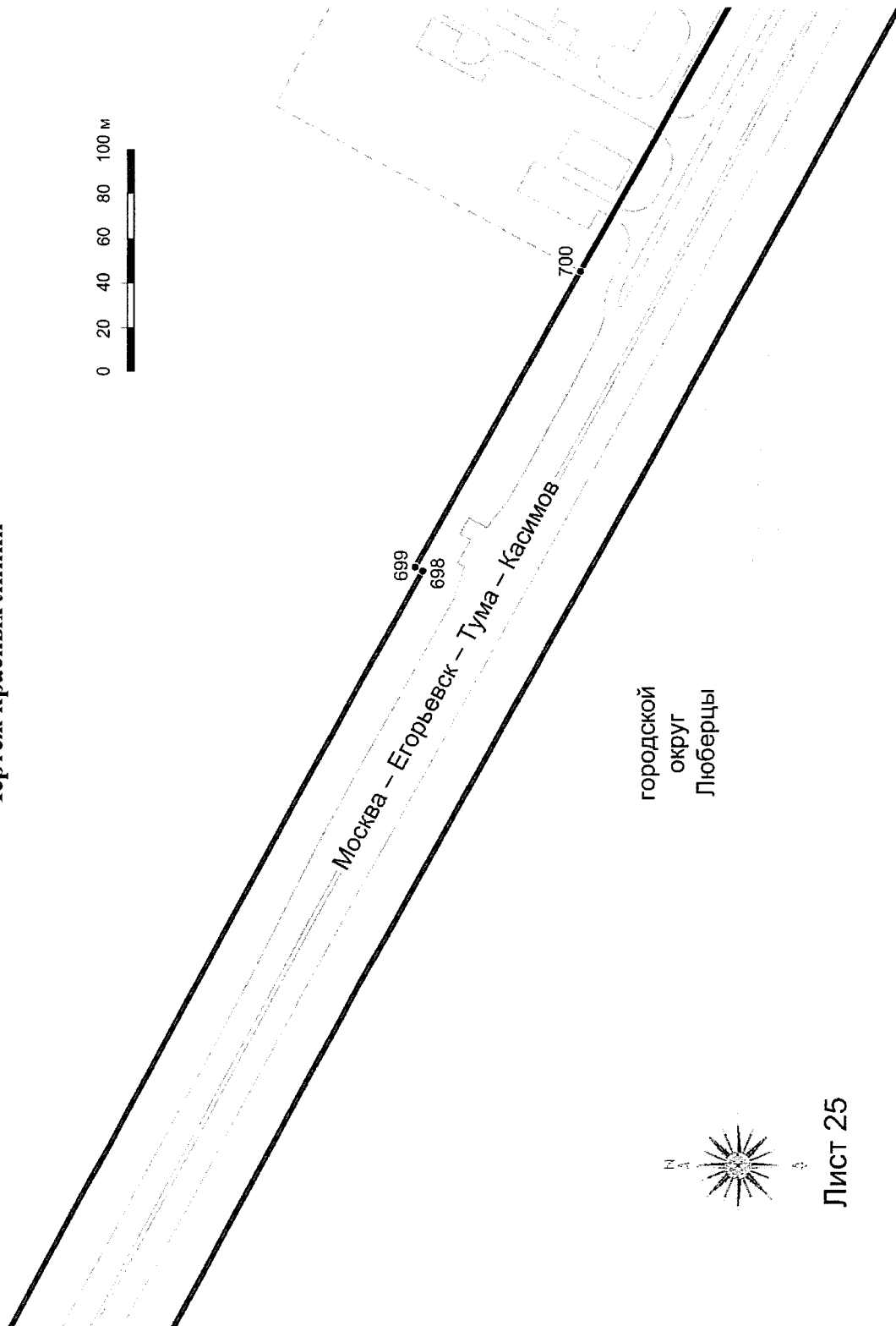
ЛИСТ 24



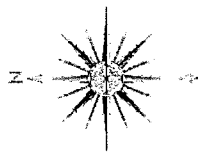
Документация по планировке территории для строительства и реконструкции автомобильной дороги Москва – Егорьевск – Тума – Касимов (МЕТК) в городском округе Люберцы Московской области

Проект планировки территории

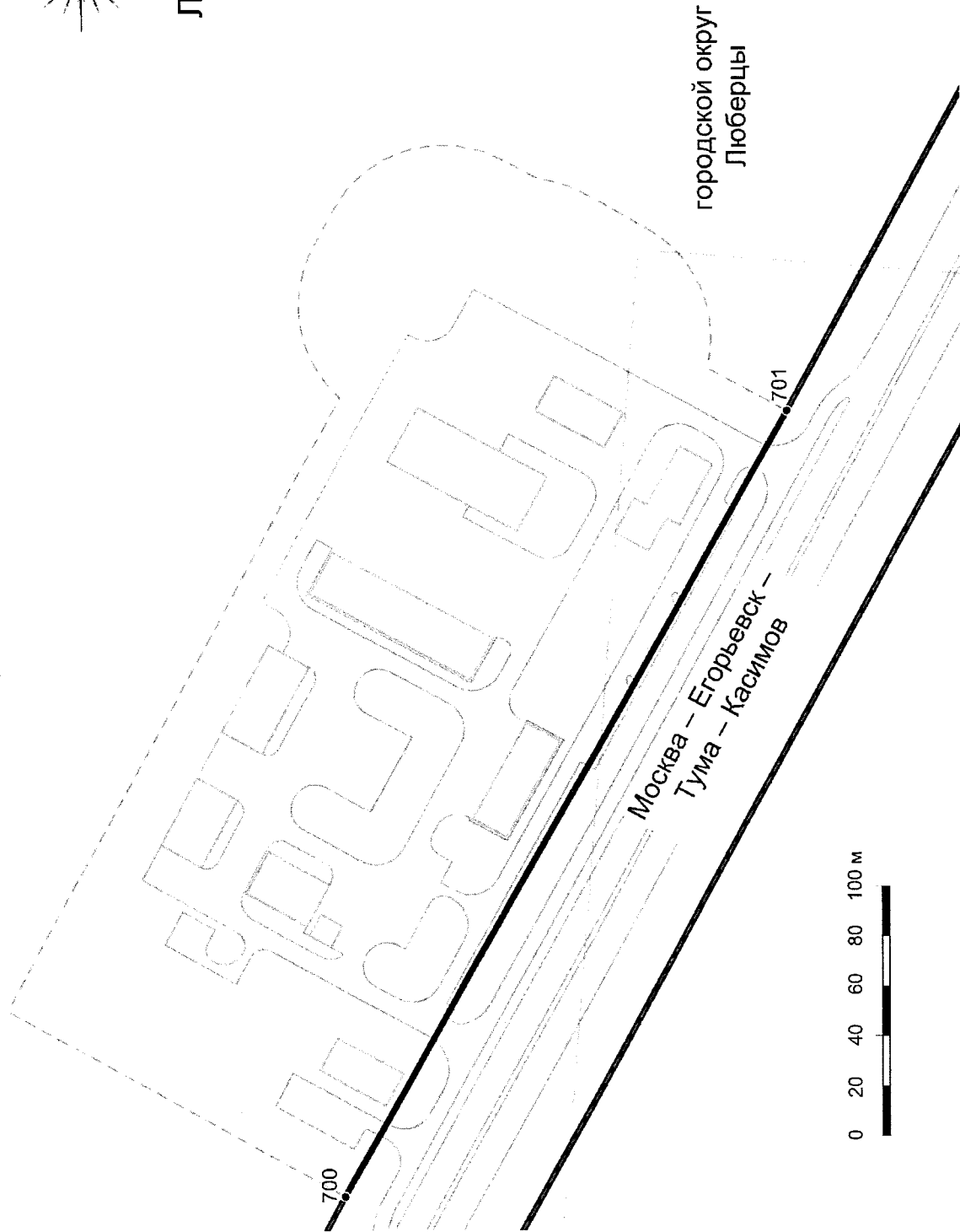
Чертеж красных линий



Документация по планировке территории для строительства и реконструкции автомобильной дороги Москва – Егорьевск – Тума – Касимов (МЕТК) в городском округе Люберцы Московской области
Проект планировки территории
Чертеж красных линий

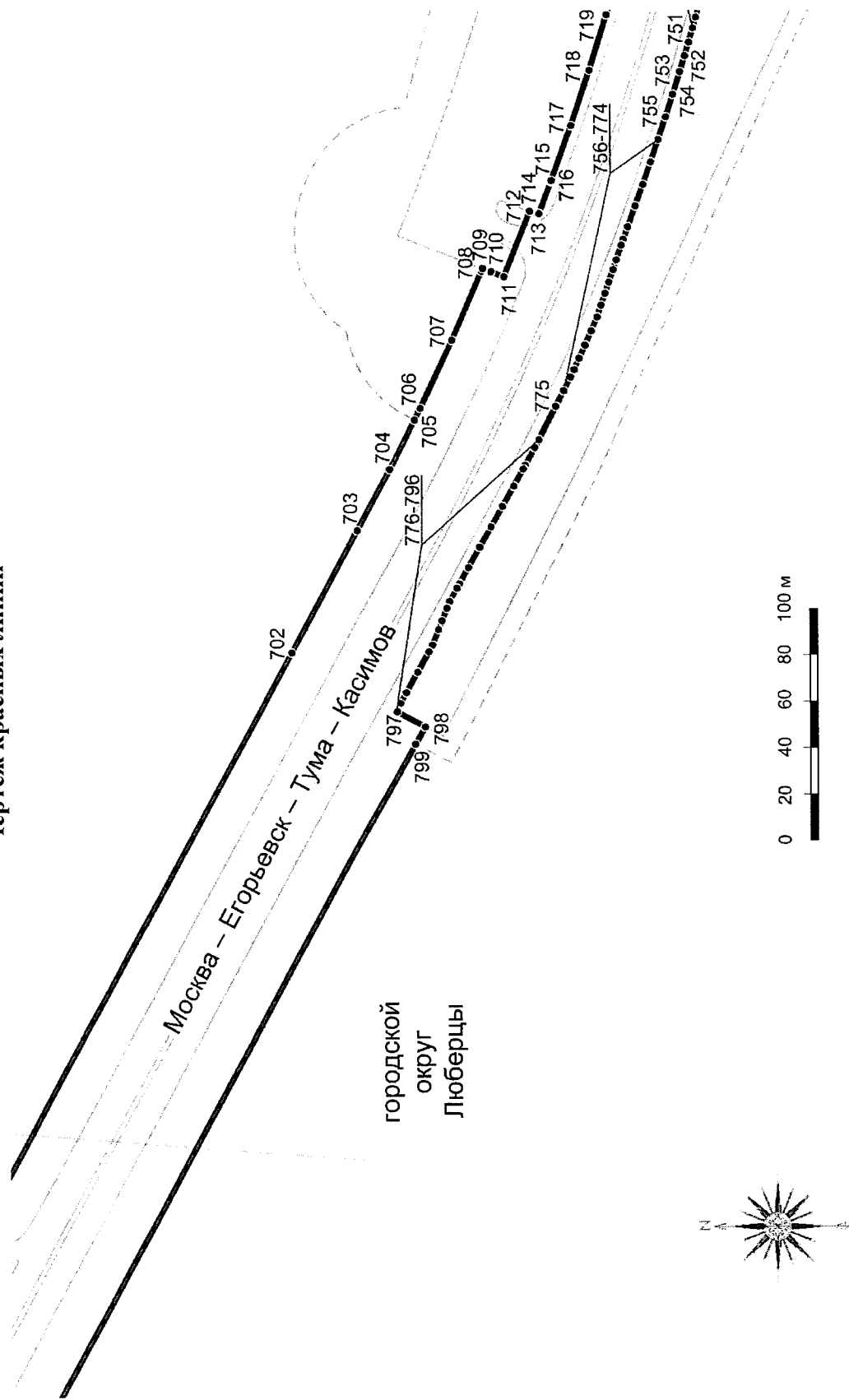


ЛИСТ 26

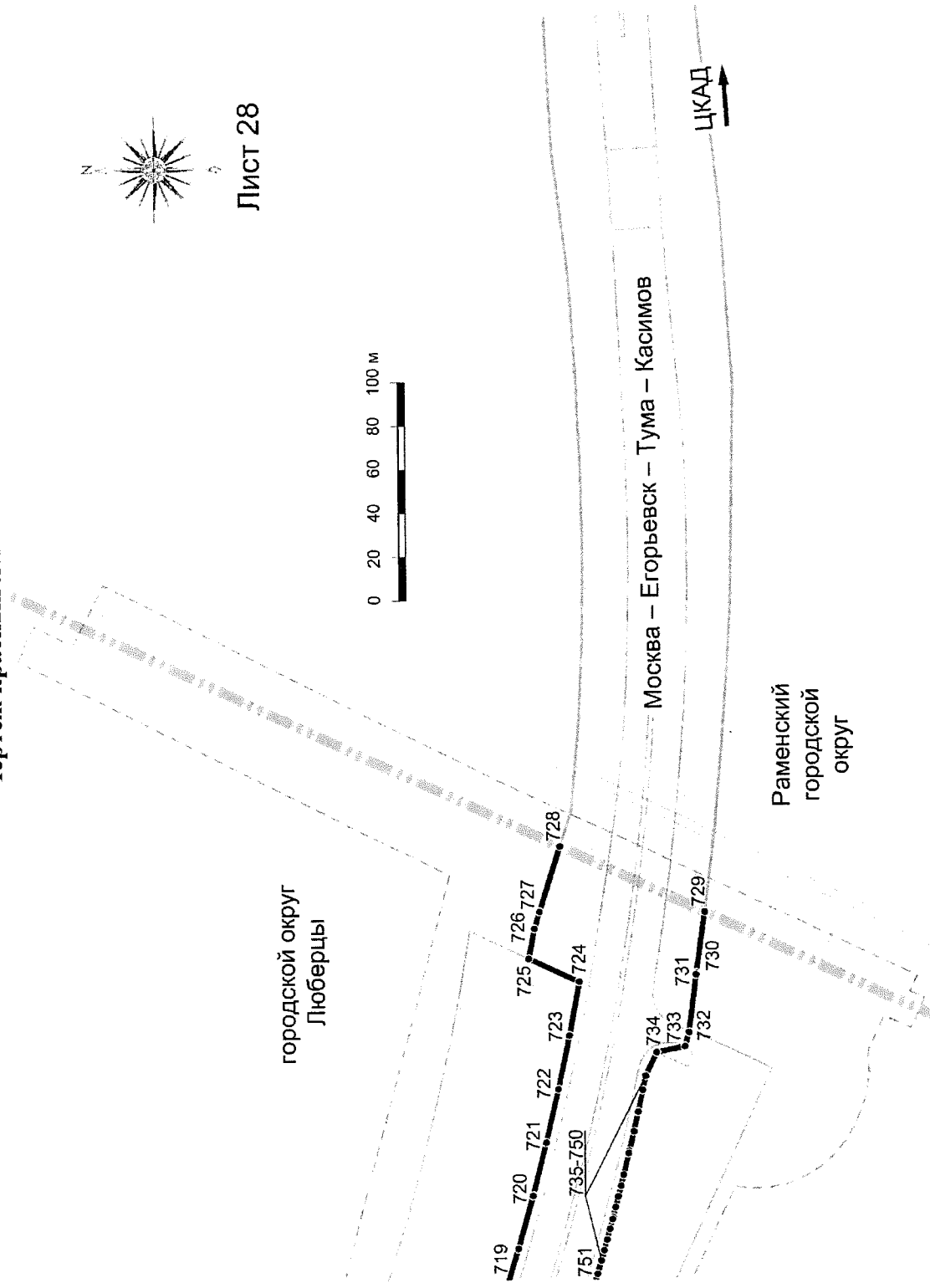


Документация по планировке территории для строительства и реконструкции автомобильной дороги Москва – Егорьевск – Тула – Касимов (МЕТК) в городском округе Люберцы Московской области

Проект планировки территории
Чертеж красных линий



Документация по планировке территории для строительства и реконструкции автомобильной дороги Москва – Егорьевск – Тума – Касимов (МЕТК) в городском округе Люберцы Московской области
Проект планировки территории
Чертеж красных линий

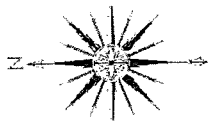


Лист 28

Документация по планировке территории для строительства и реконструкции автомобильной дороги Москва – Егорьевск – Тума – Касимов (МЕТК) в городском округе Люберцы Московской области

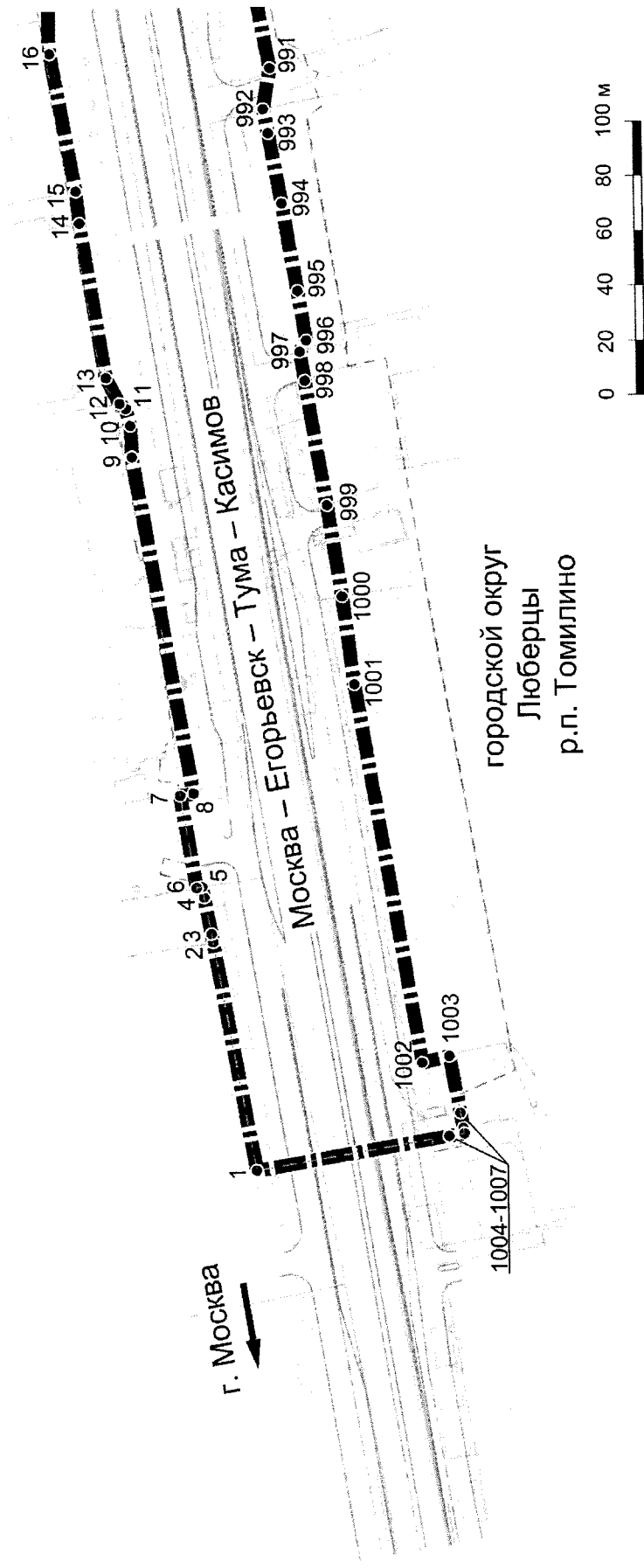
Проект планировки территории

Чертеж границы зон планируемого размещения линейных объектов



Лист 1

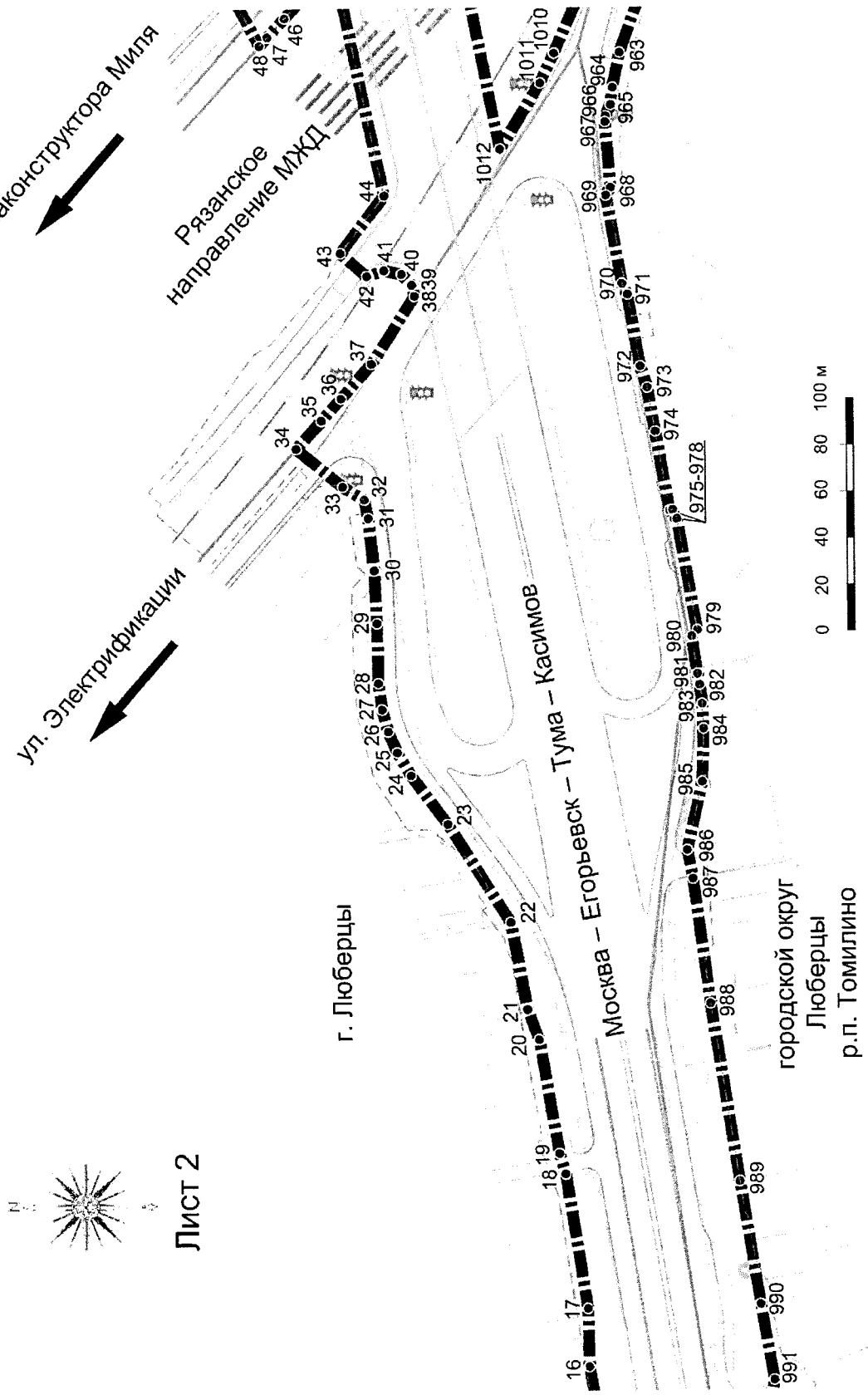
г. Люберцы



городской округ
Люберцы
р.п. Томилино

Документация по планировке территории для строительства и реконструкции автомобильной дороги Москва – Егорьевск – Тула – Касимов (МЕТК) в городском округе Люберцы Московской области

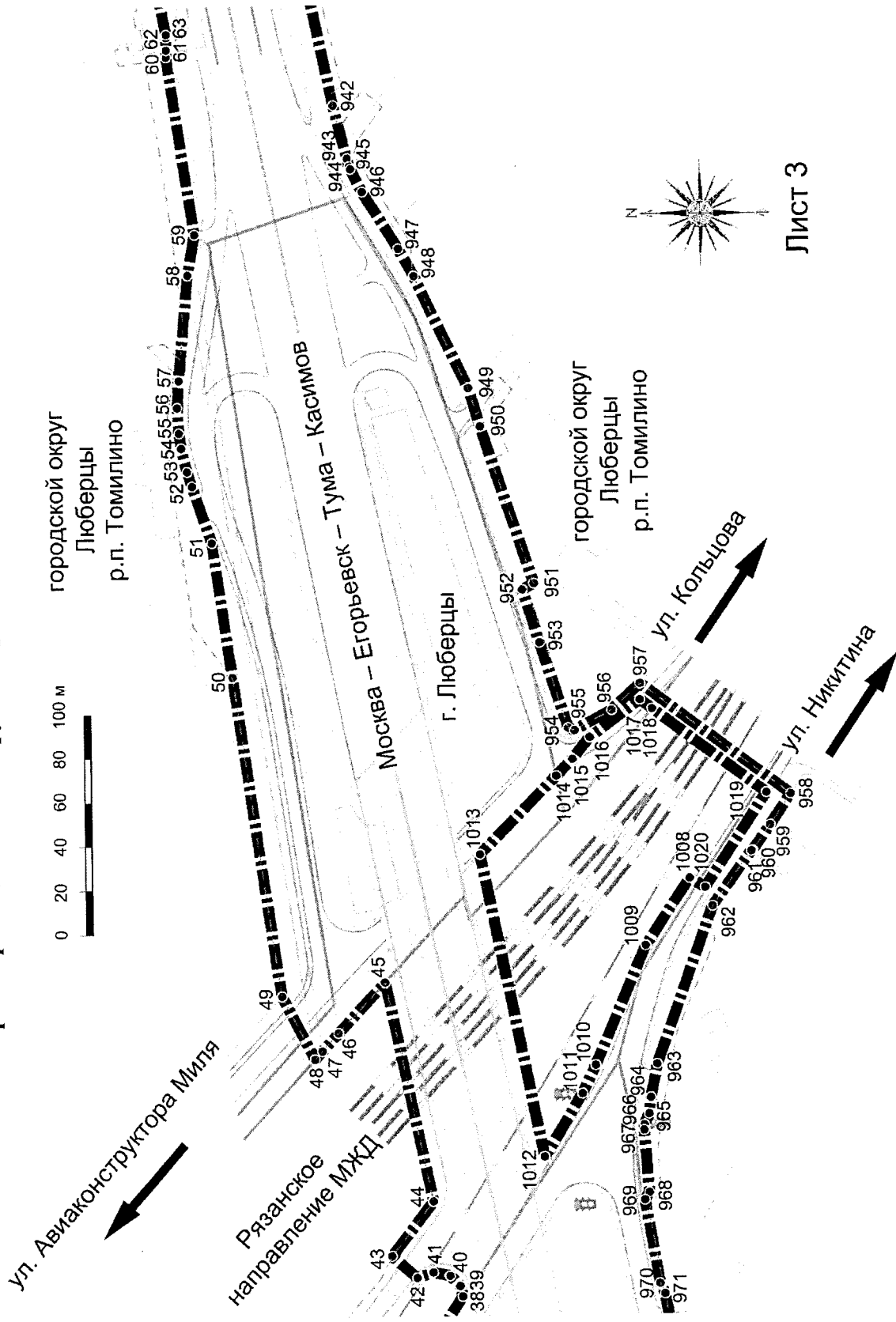
Проект планировки территории
Чертеж границы зон планируемого размещения линейных объектов



Документация по планировке территории для строительства и реконструкции автомобильной дороги Москва – Егорьевск – Тума – Касимов (МЕТК) в городском округе Люберцы Московской области

Проект планировки территории

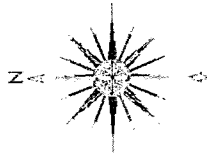

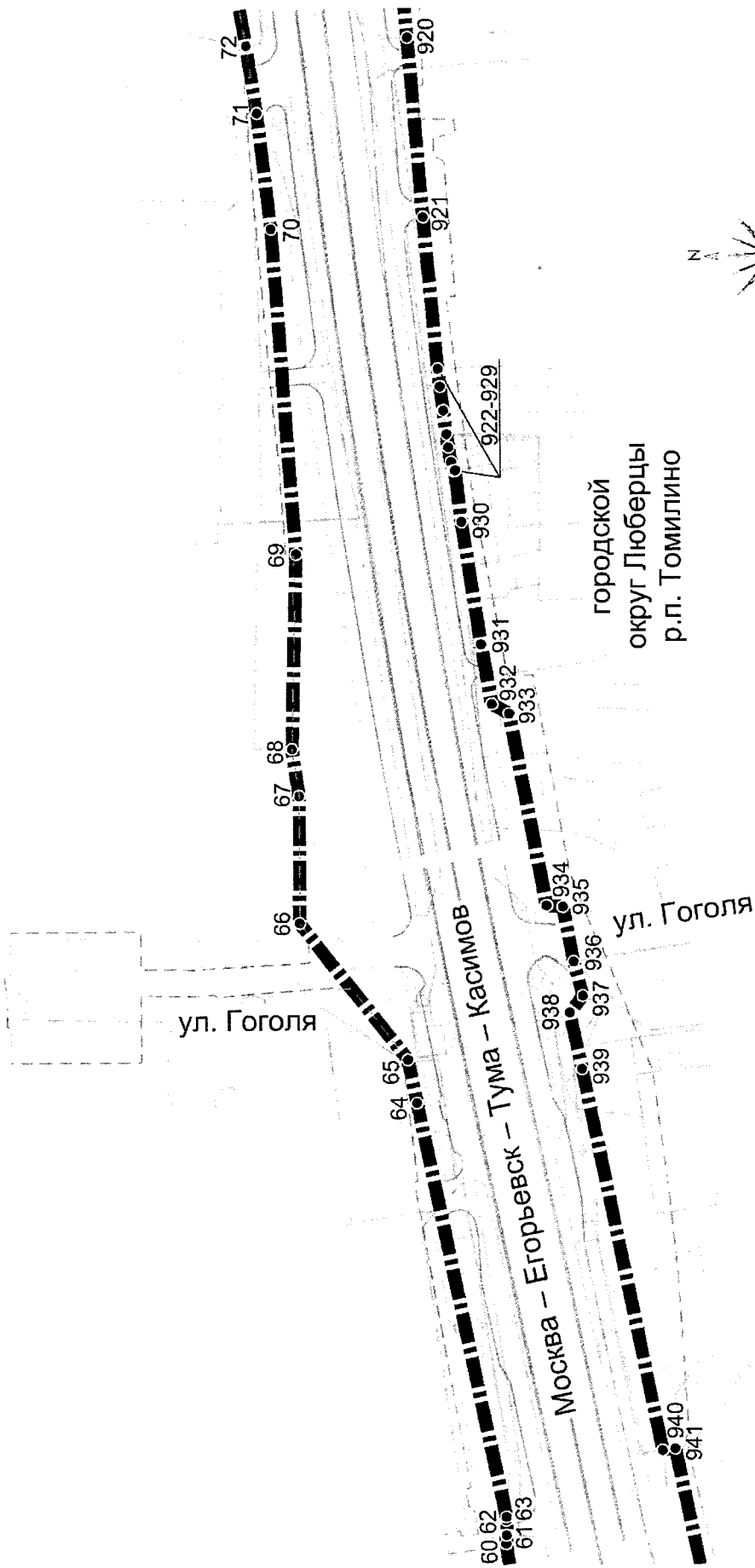
Чертеж границы зон планируемого размещения линейных объектов



Документация по планировке территории для строительства и реконструкции автомобильной дороги Москва – Егорьевск – Тула – Касимов (МЕТК) в городском округе Люберцы Московской области

Проект планировки территории

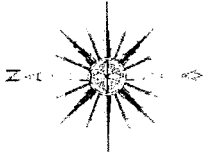
Чертеж границы зон планируемого размещения линейных объектов



Документация по планировке территории для строительства и реконструкции автомобильной дороги Москва – Егорьевск – Тула – Касимов (МЕТК) в городском округе Люберцы Московской области

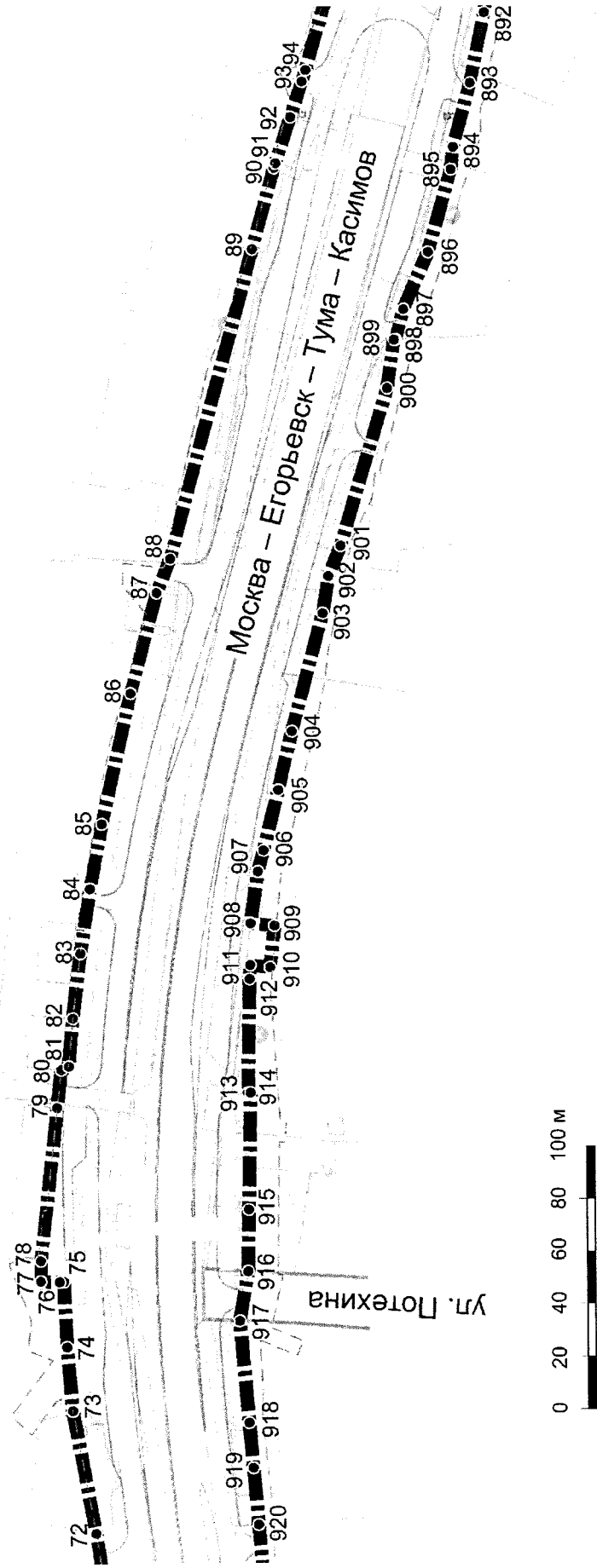
Проект планировки территории

Чертеж границы зон планируемого размещения линейных объектов



Лист 5

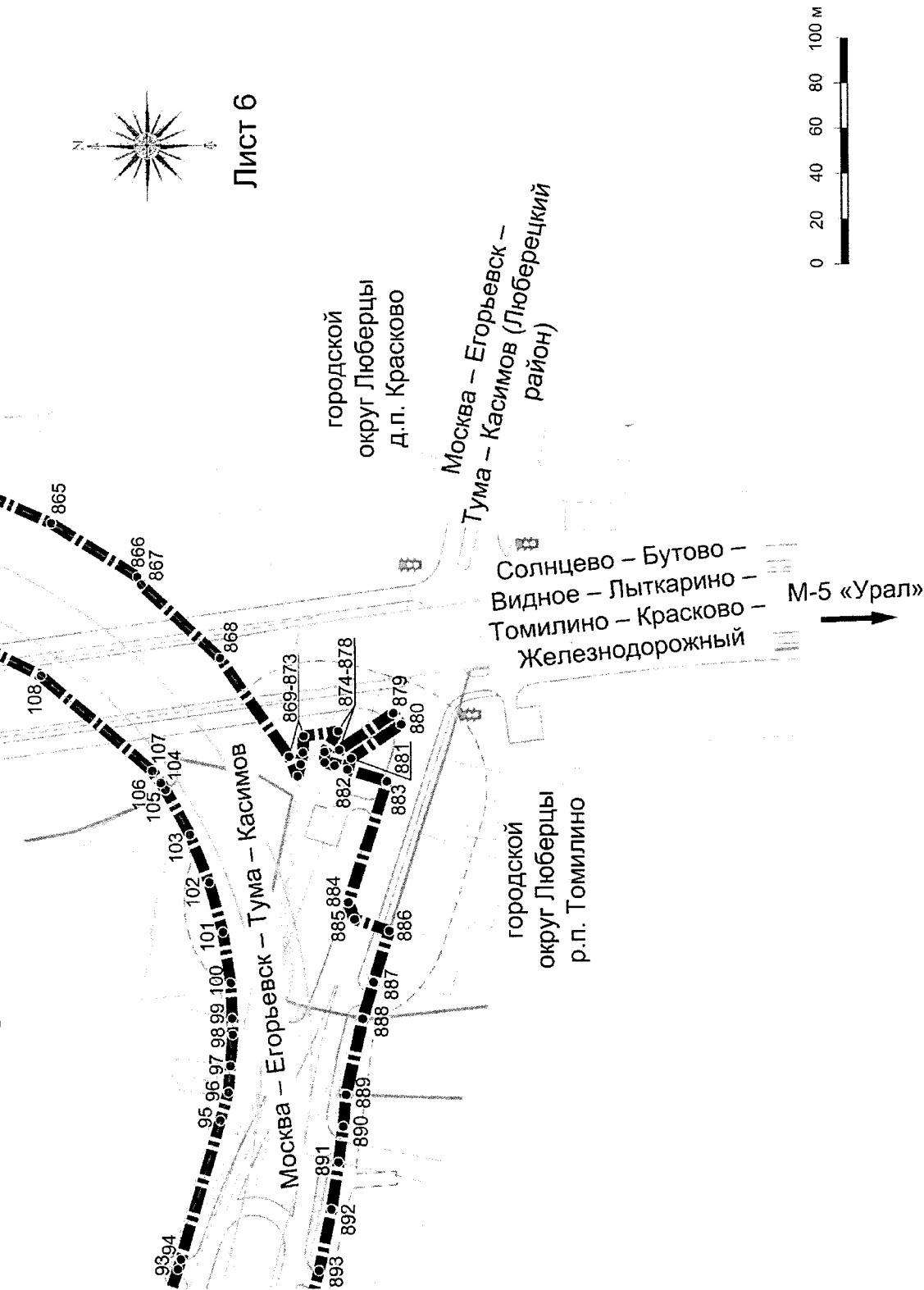
городской
округ Люберцы
р.п. Томилино



Документация по планировке территории для строительства и реконструкции автомобильной дороги Москва – Егорьевск – Тума – Касимов (МЕТК) в городском округе Люберцы Московской области

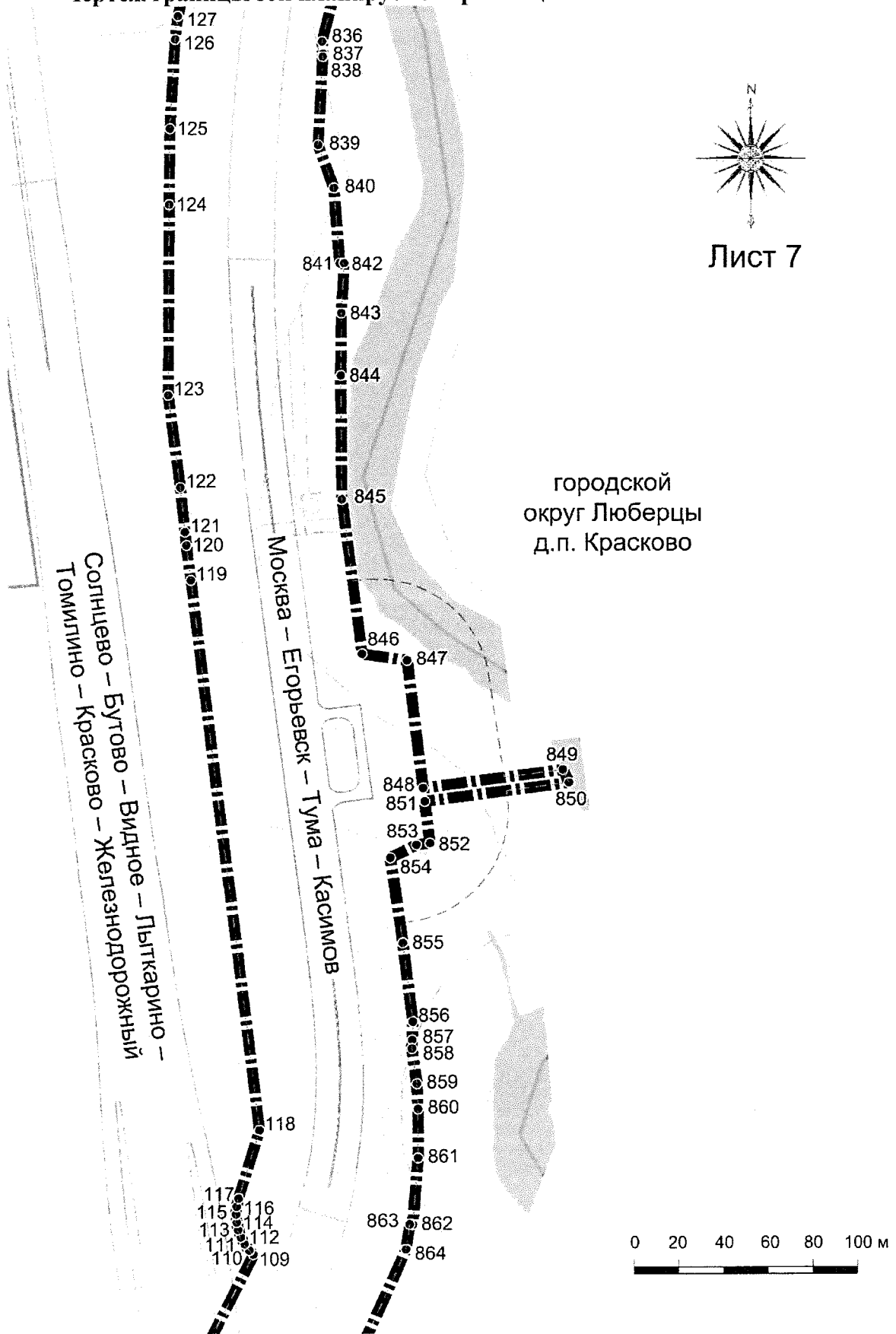
Проект планировки территории

Чертеж границы зон планируемого размещения линейных объектов

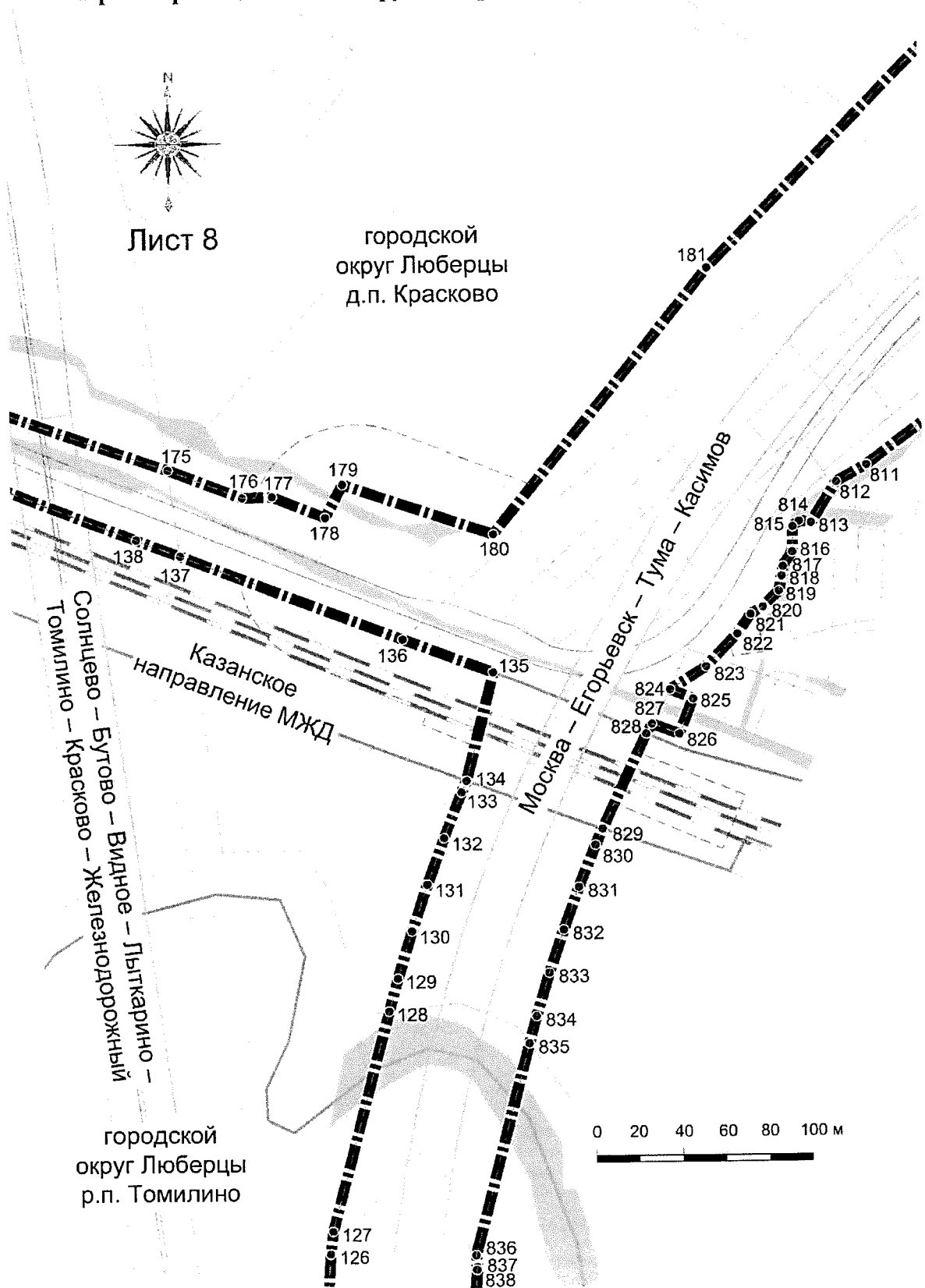


Документация по планировке территории для строительства и реконструкции
автомобильной дороги Москва – Егорьевск – Тума – Касимов (МЕТК) в городском округе
Люберцы Московской области
Проект планировки территории

Чертеж границы зон планируемого размещения линейных объектов



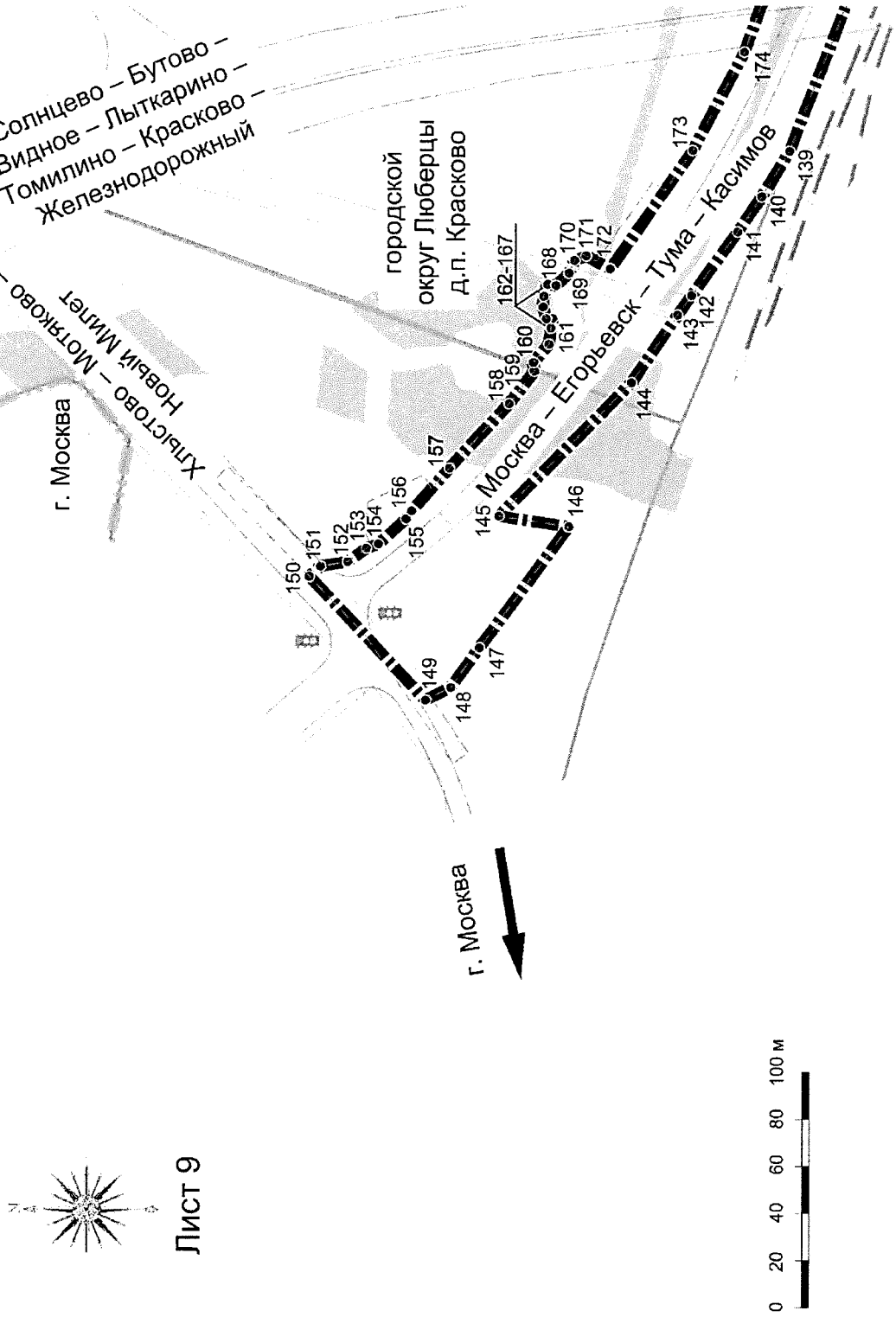
Документация по планировке территории для строительства и реконструкции
автомобильной дороги Москва – Егорьевск – Тума – Касимов (МЕТК) в городском округе
Люберцы Московской области
Проект планировки территории
Чертеж границы зон планируемого размещения линейных объектов



Документация по планировке территории для строительства и реконструкции автомобильной дороги Москва – Егорьевск – Тума – Касимов (МЕТК) в городском округе Люберцы Московской области

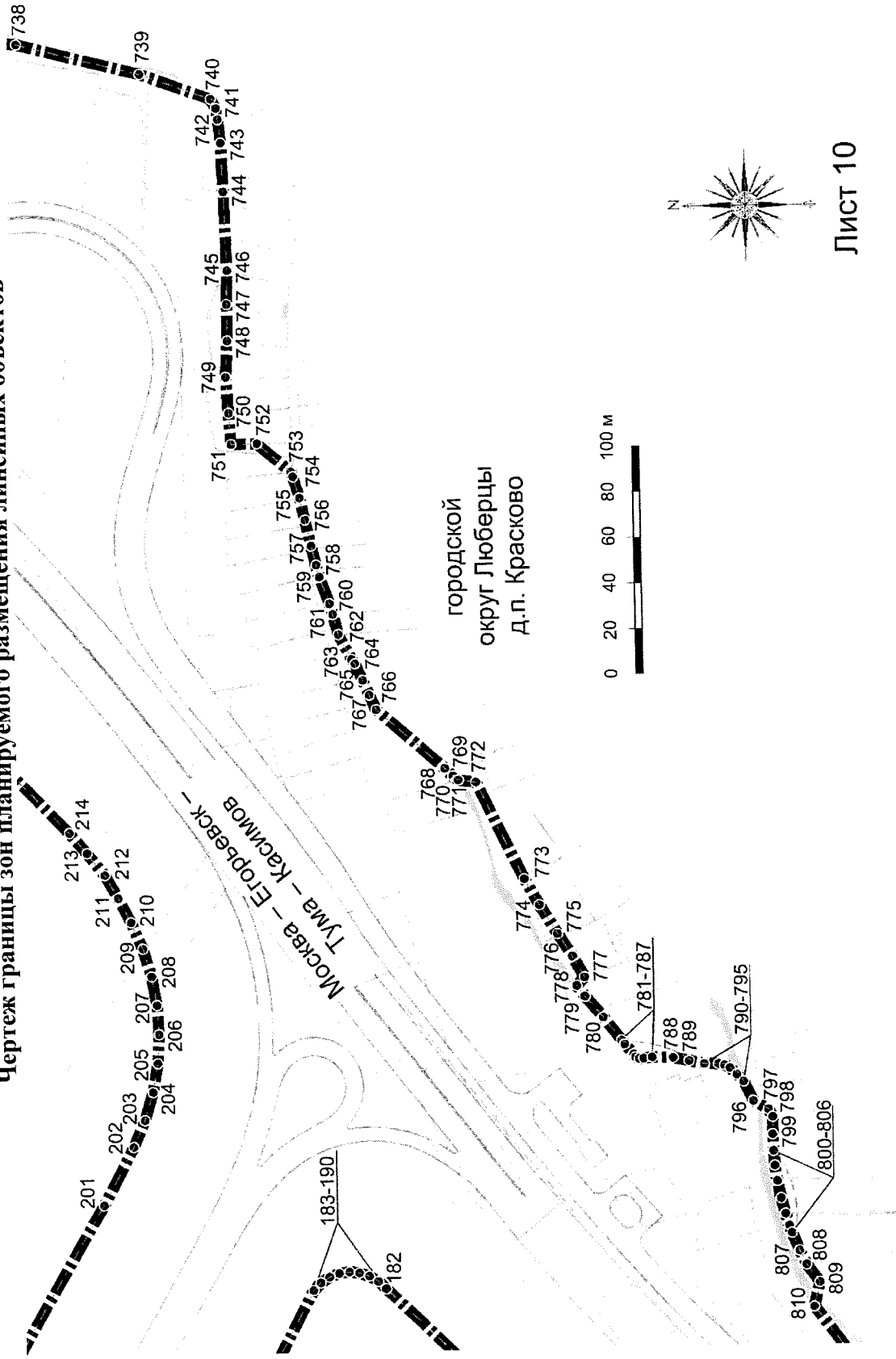
Проект планировки территории

Чертеж границы зон планируемого размещения линейных объектов



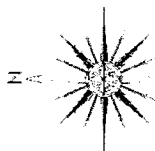
Документация по планировке территории для строительства и реконструкции автомобильной дороги Москва – Егорьевск – Тума – Касимов (МЕТК) в городском округе Люберцы Московской области

**Проект планировки территории
Чертеж границы зон планируемого размещения линейных объектов**



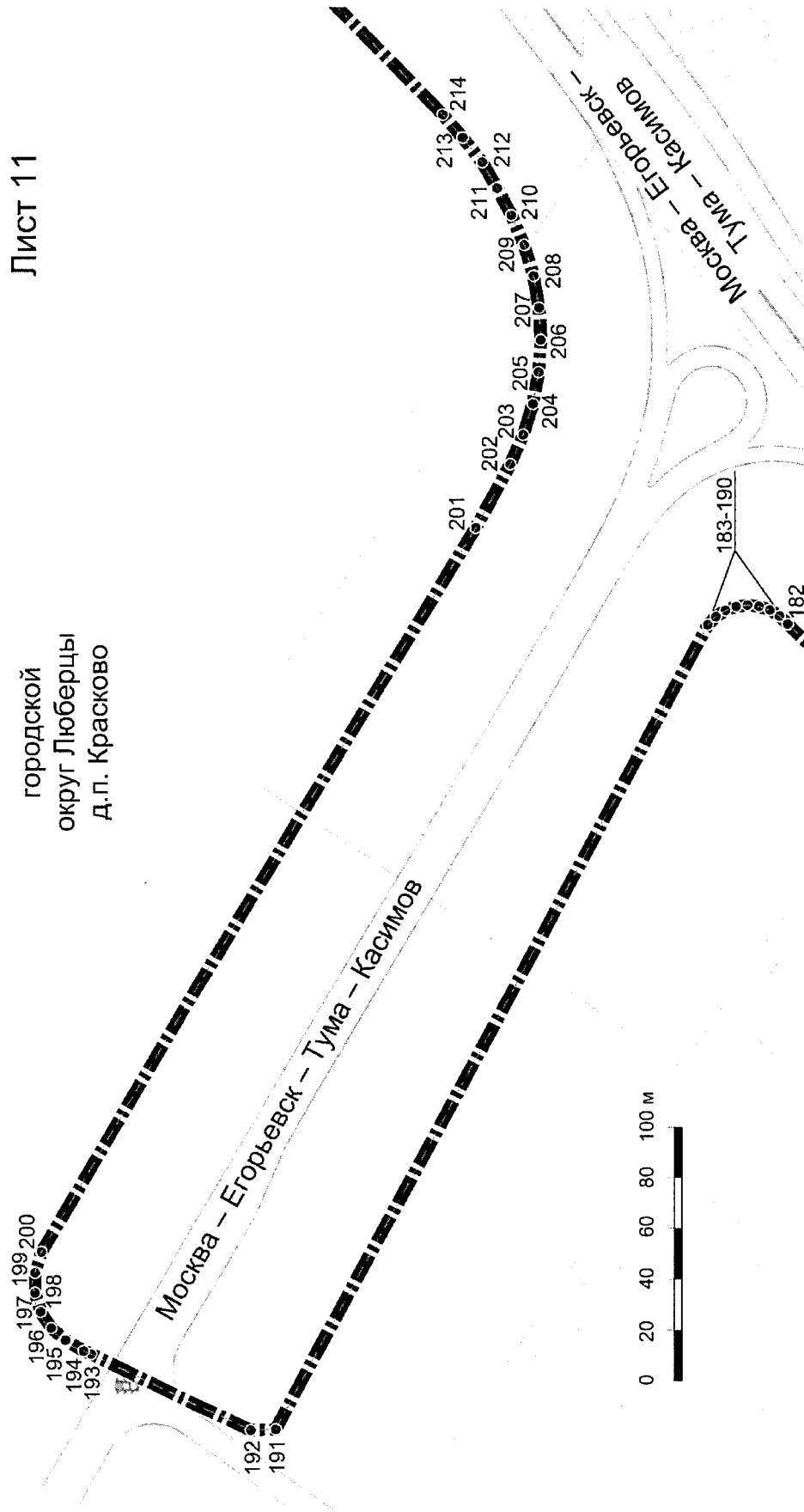
Документация по планировке территории для строительства и реконструкции автомобильной дороги Москва – Егорьевск – Тума – Касимов (МЕТК) в городском округе Люберцы Московской области
Проект планировки территории

Чертеж границы зон планируемого размещения линейных объектов



ЛИСТ 11

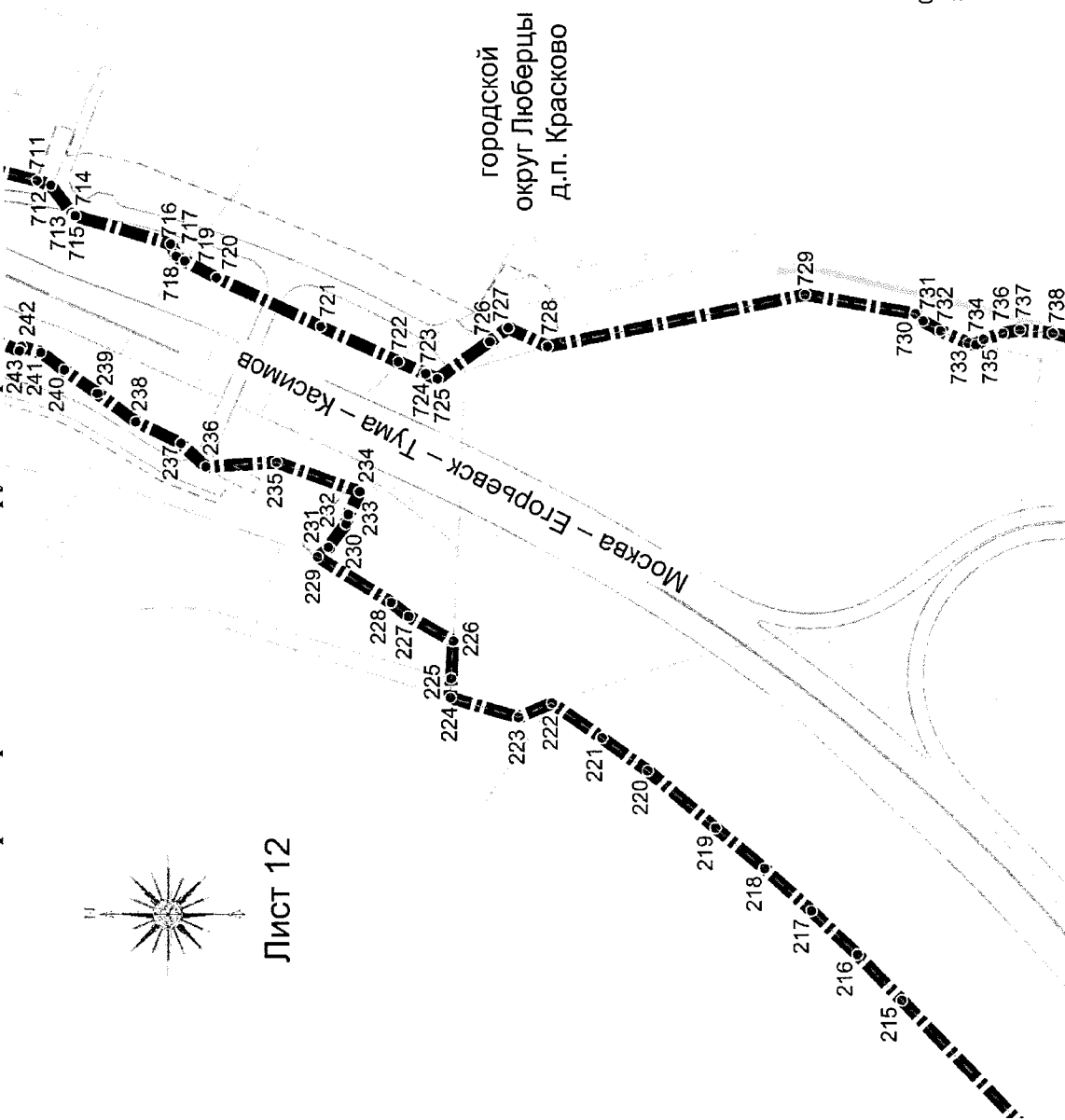
городской
округ Люберцы
д.п. Красково



Документация по планировке территории для строительства и реконструкции автомобильной дороги Москва – Егорьевск – Тума – Касимов (МЕТК) в городском округе Люберцы Московской области

Проект планировки территории


Чертеж границы зон планируемого размещения линейных объектов



Документация по планировке территории для строительства и реконструкции автомобильной дороги Москва – Егорьевск – Тума – Касимов (МЕТК) в городском округе Люберцы Московской области

Проект планировки территории

Чертеж границы зон планируемого размещения линейных объектов

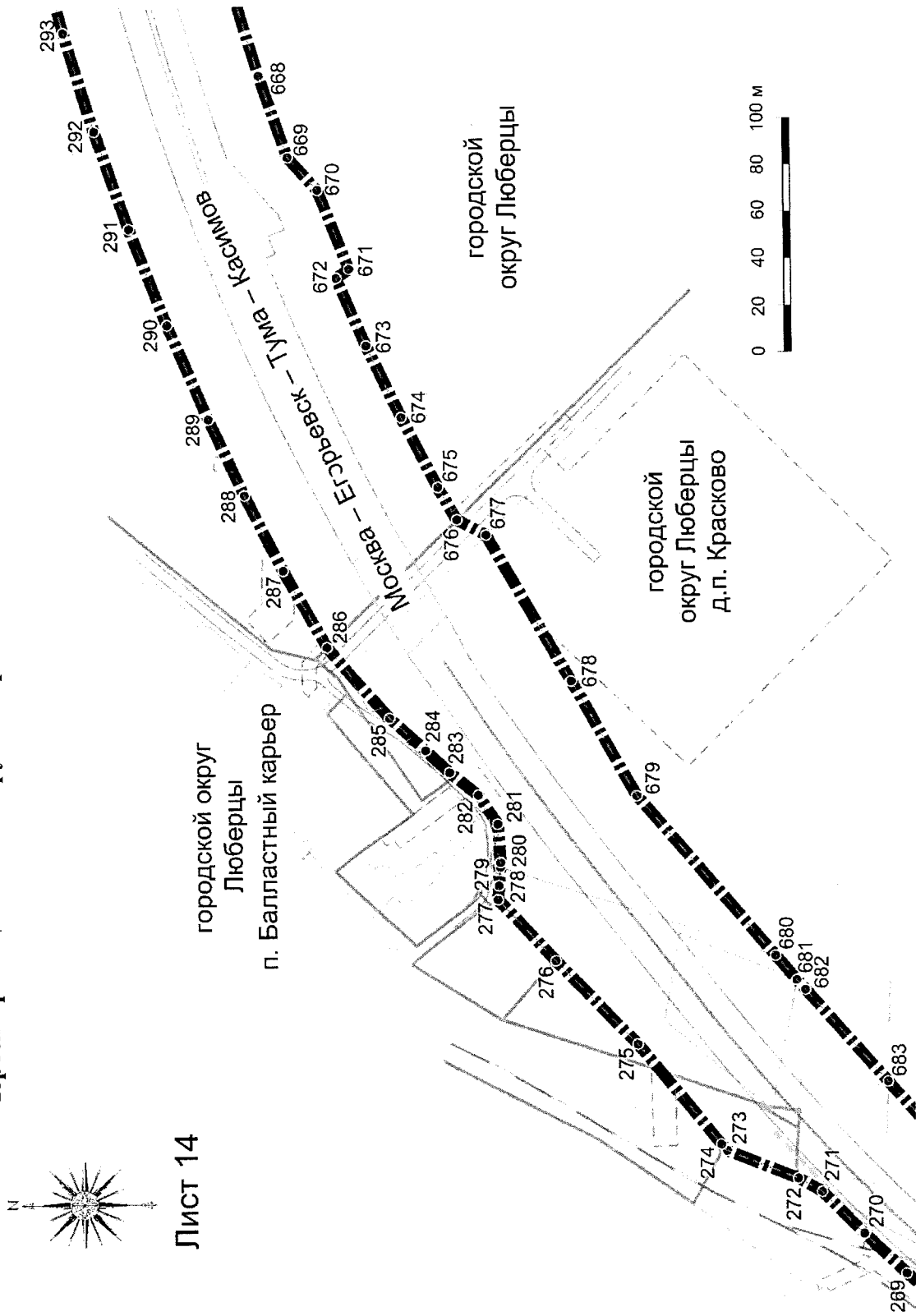


ЛИСТ 13

Документация по планировке территории для строительства и реконструкции автомобильной дороги Москва – Егорьевск – Тума – Касимов (МЕТК) в городском округе Люберцы Московской области

Проект планировки территории

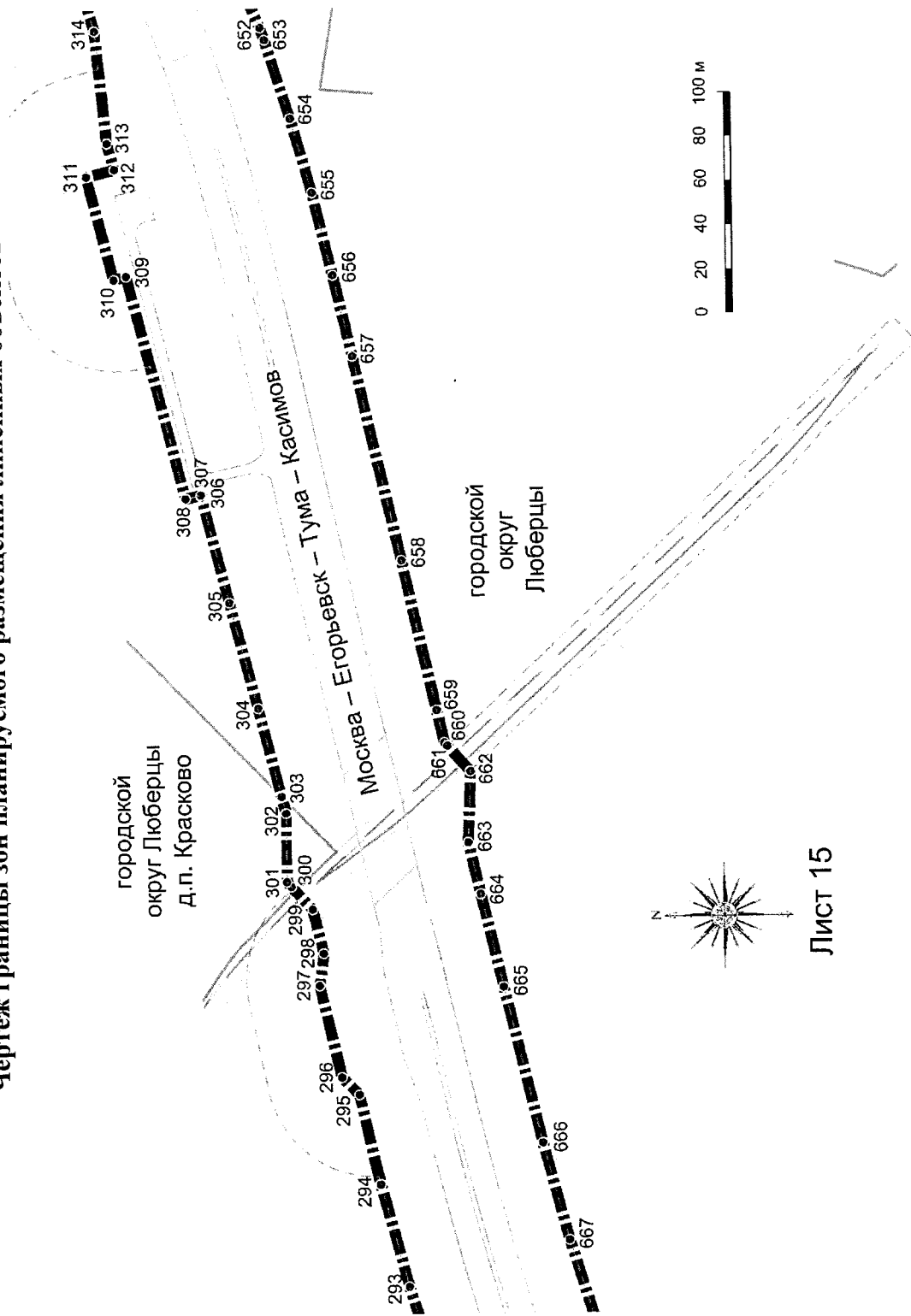
Чертеж границы зон планируемого размещения линейных объектов



Документация по планировке территории для строительства и реконструкции автомобильной дороги Москва – Егорьевск – Тума –
Касимов (МЕТК) в городском округе Люберцы Московской области

Проект планировки территории

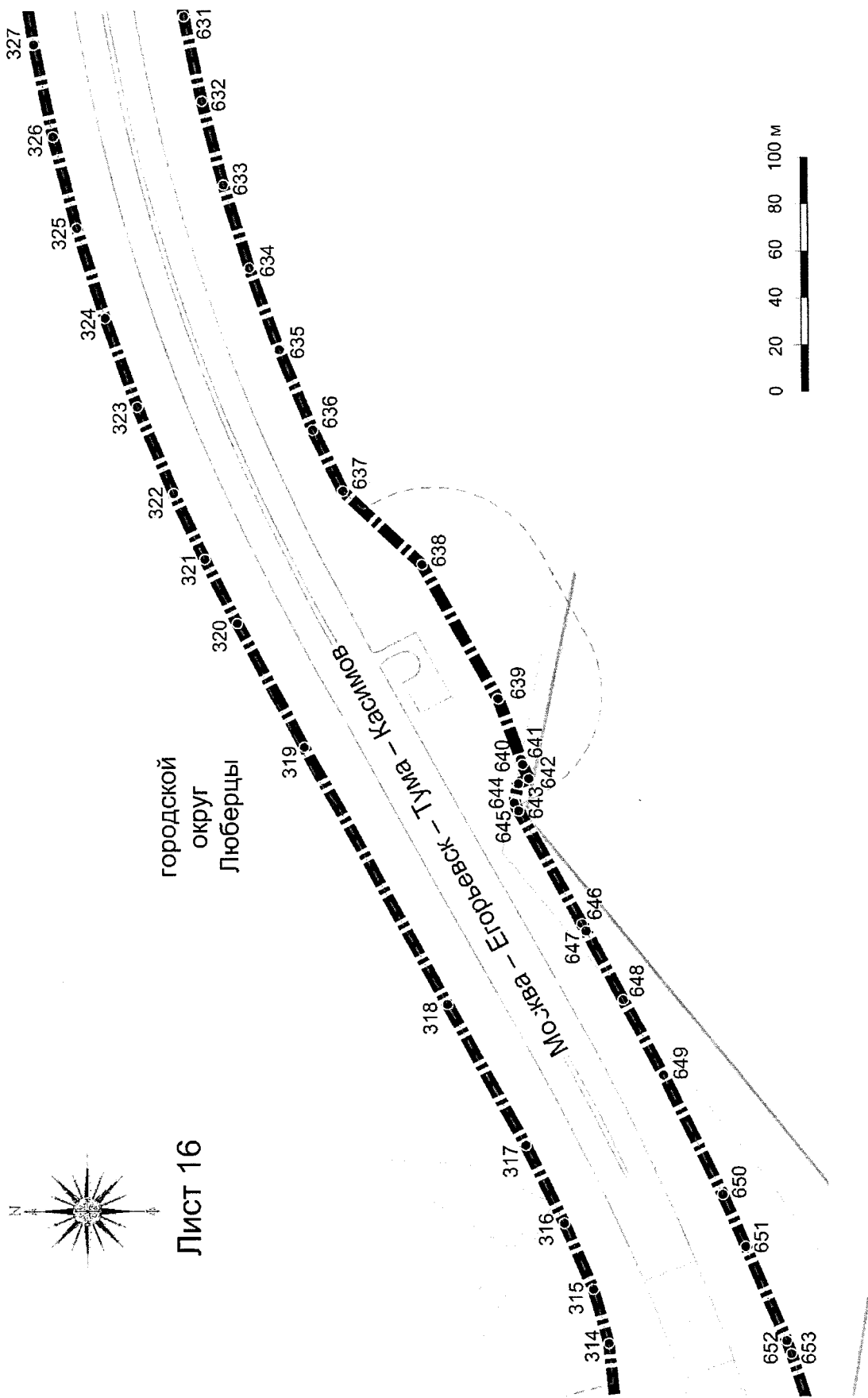
Чертеж границы зон планируемого размещения линейных объектов



Документация по планировке территории для строительства и реконструкции автомобильной дороги Москва – Егорьевск – Тула – Касимов (МЕТК) в городском округе Люберцы Московской области

Проект планировки территории

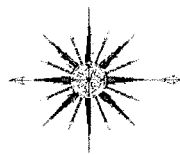
Чертеж границы зон планируемого размещения линейных объектов



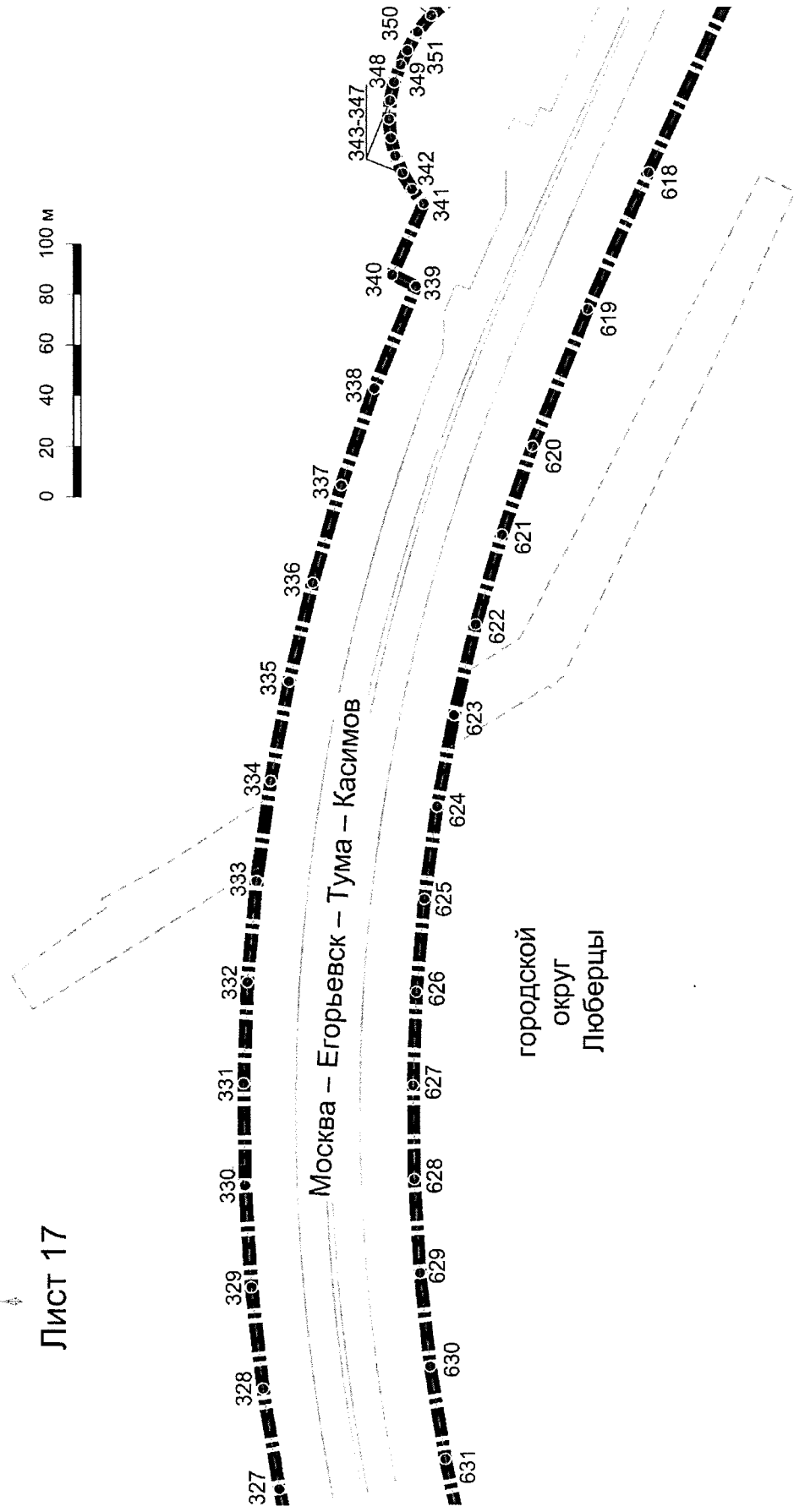
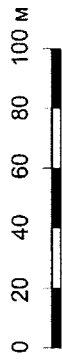
Документация по планировке территории для строительства и реконструкции автомобильной дороги Москва – Егорьевск – Тума – Касимов (МЕТК) в городском округе Люберцы Московской области

Проект планировки территории

Чертеж границы зон планируемого размещения линейных объектов



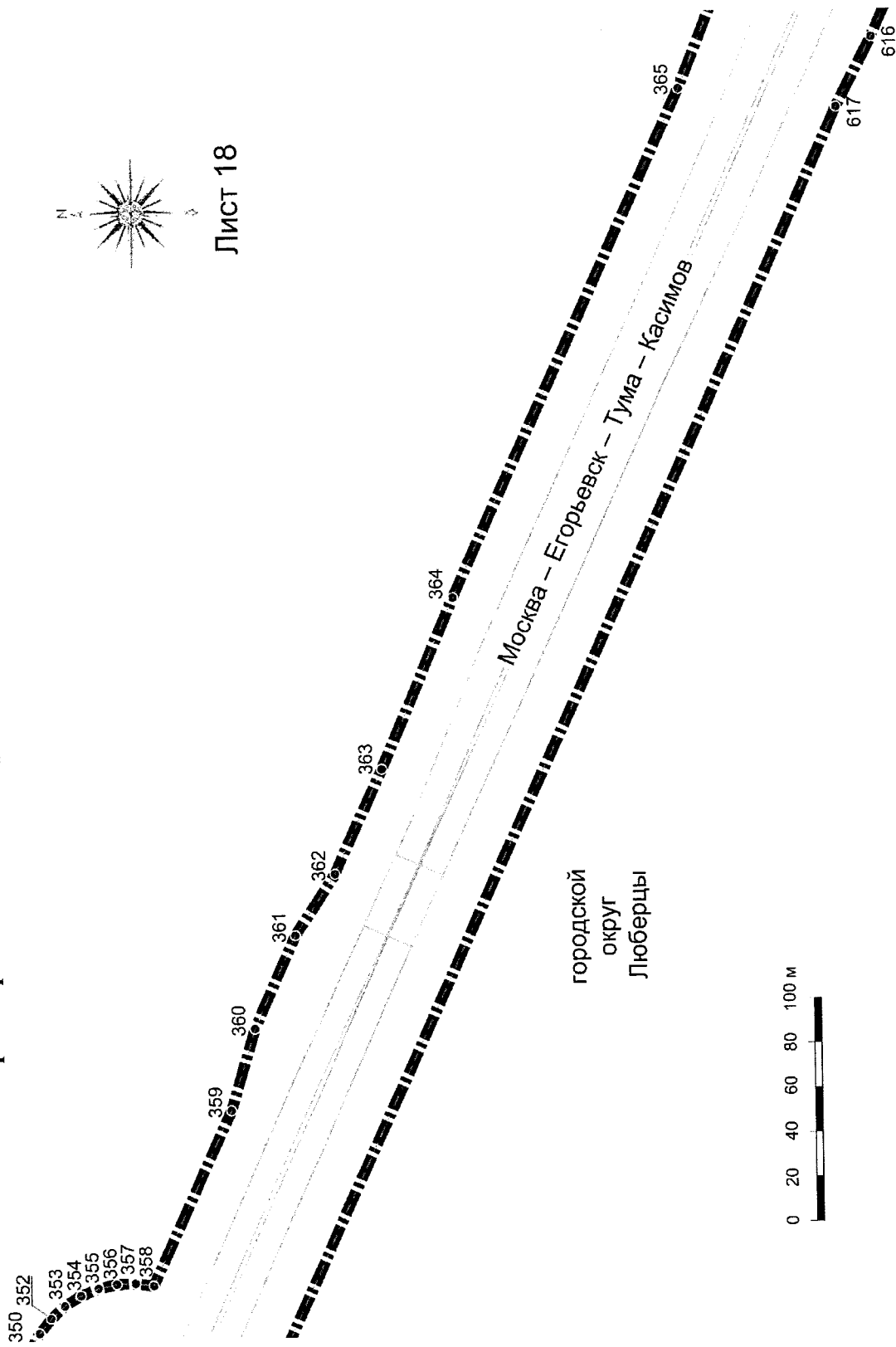
Лист 17



Документация по планировке территории для строительства и реконструкции автомобильной дороги Москва – Егорьевск – Тула – Касимов (МЕТК) в городском округе Люберцы Московской области

Проект планировки территории

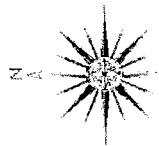
Чертеж границы зон планируемого размещения линейных объектов



Документация по планировке территории для строительства и реконструкции автомобильной дороги Москва – Егорьевск – Тума – Касимов (МЕТК) в городском округе Люберцы Московской области

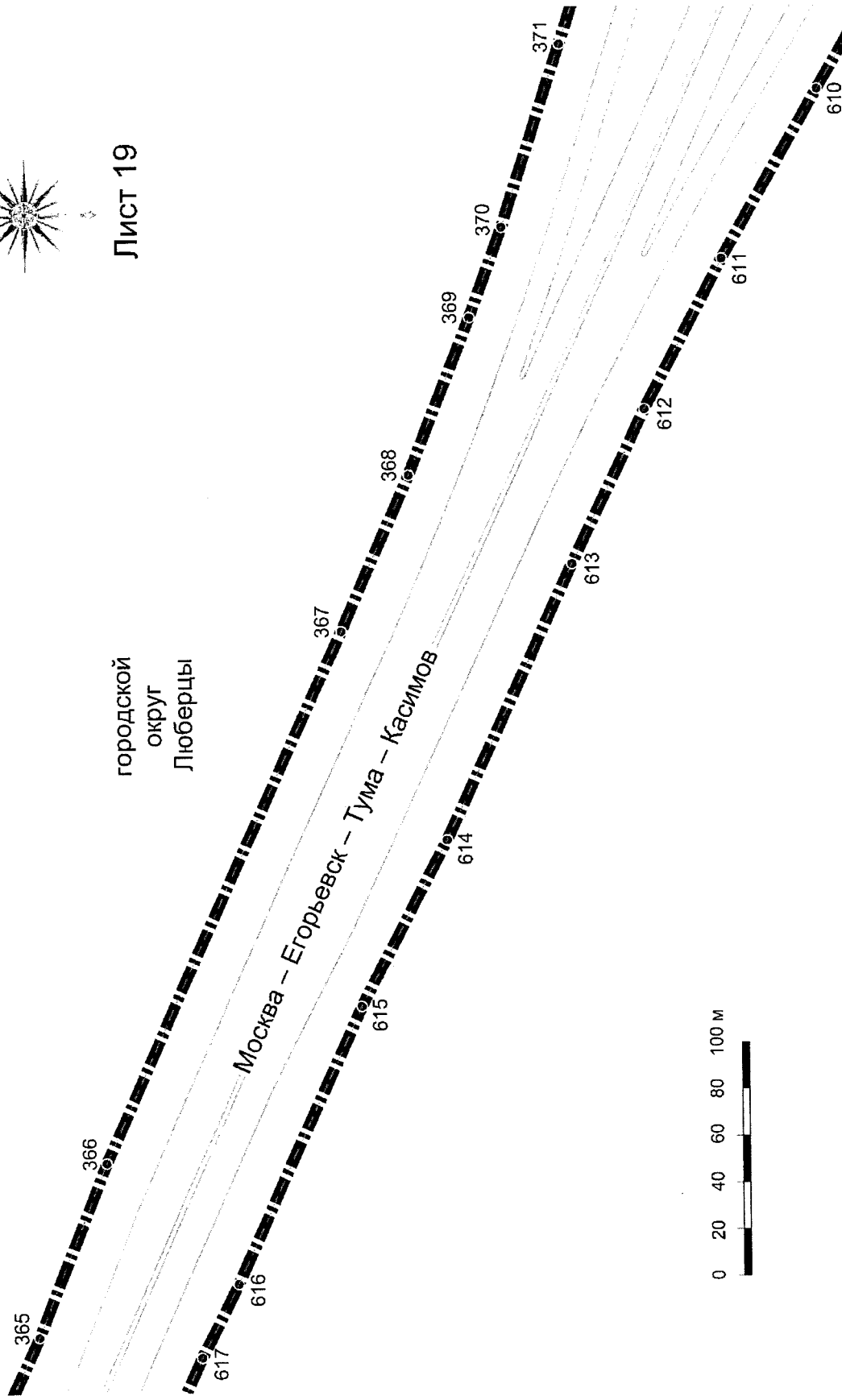
Проект планировки территории

Чертеж границы зон планируемого размещения линейных объектов



ЛИСТ 19

городской округ Люберцы



Документация по планировке территории для строительства и реконструкции автомобильной дороги Москва – Егорьевск – Тума – Касимов (МЕТК) в городском округе Люберцы Московской области

Проект планировки территории

Чертеж границы зон планируемого размещения линейных объектов

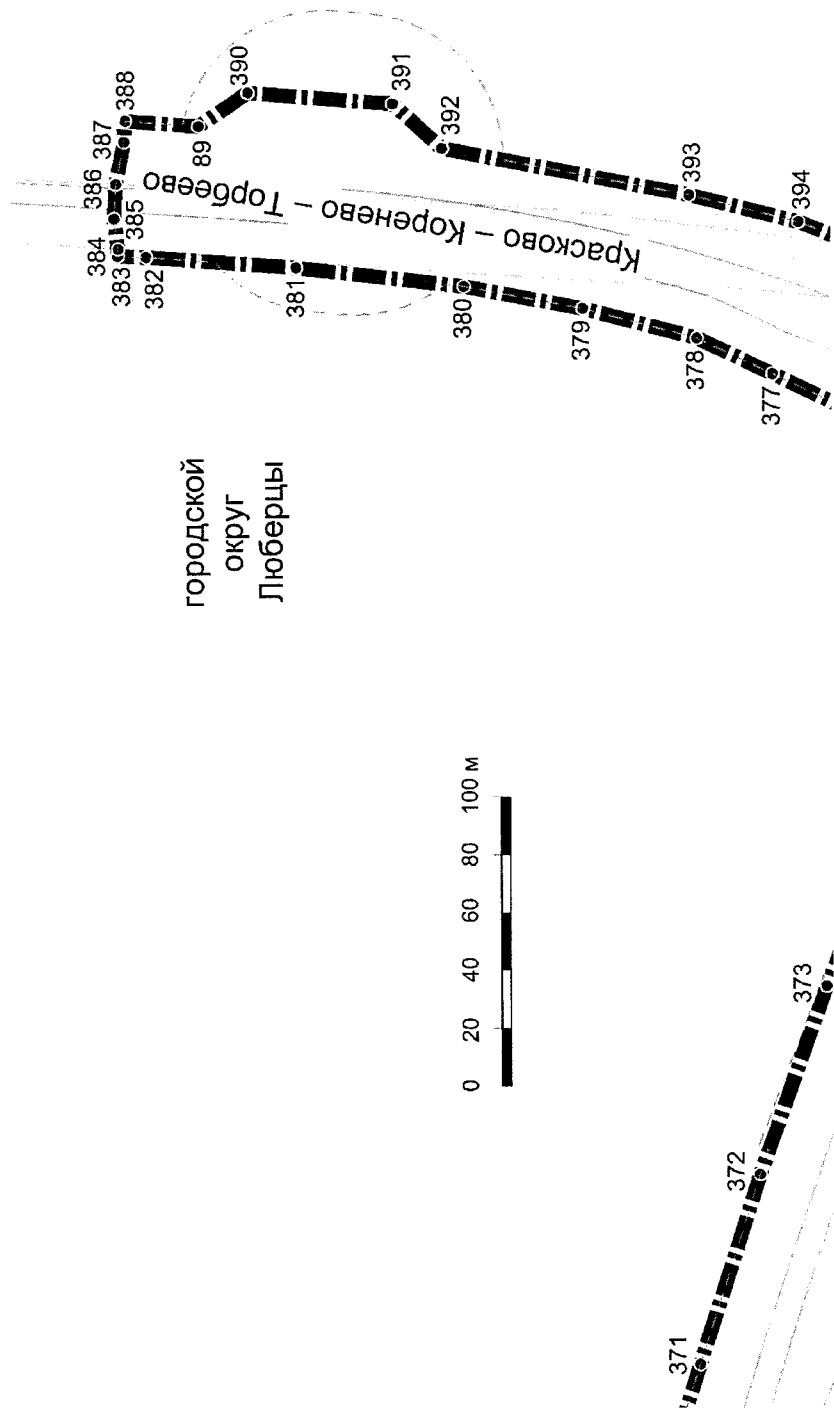
Н
А



0

Лист 20

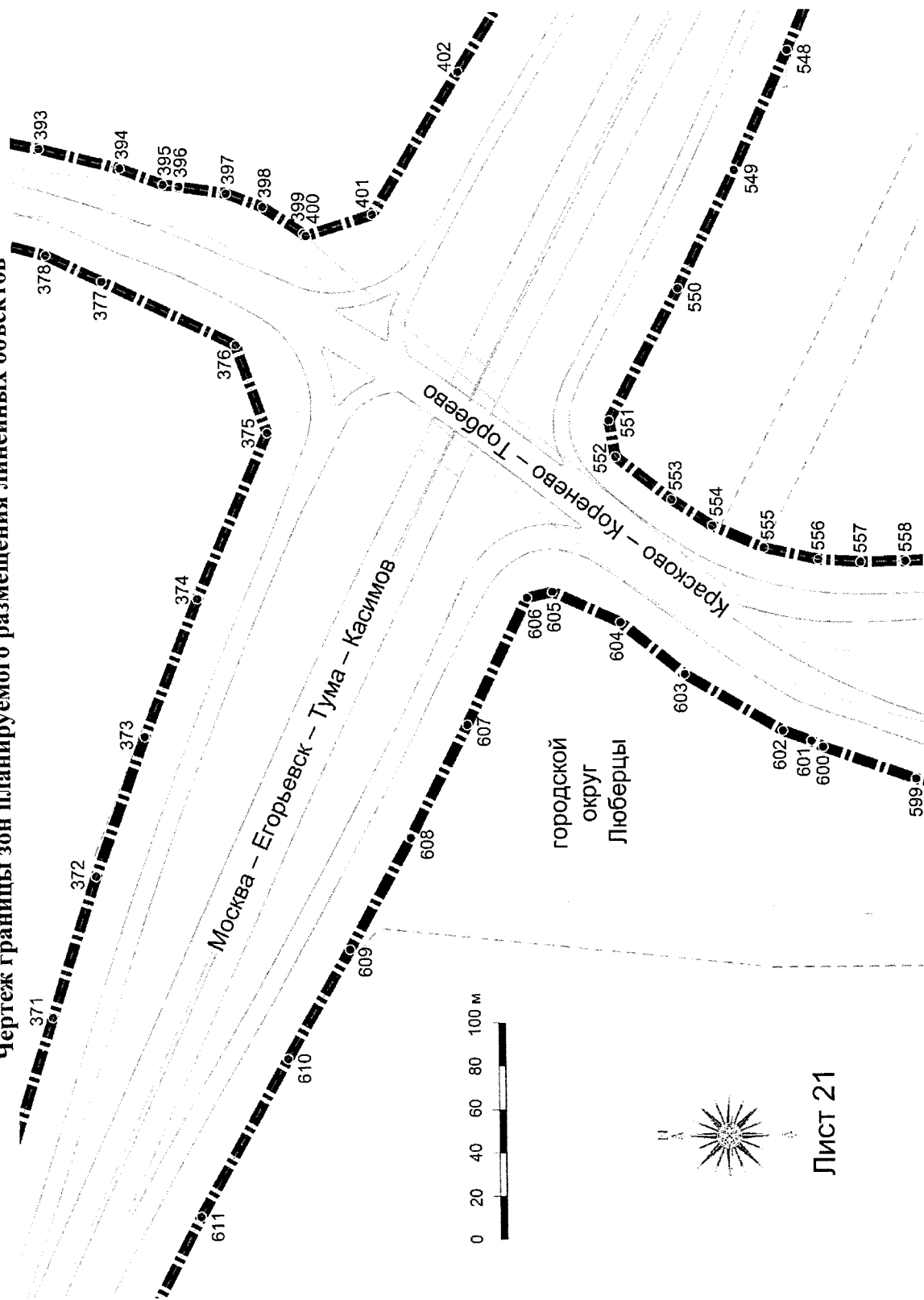
↑
д. Торбеево



Документация по планировке территории для строительства и реконструкции автомобильной дороги Москва – Егорьевск – Тума – Касимов (МЕТК) в городском округе Люберцы Московской области

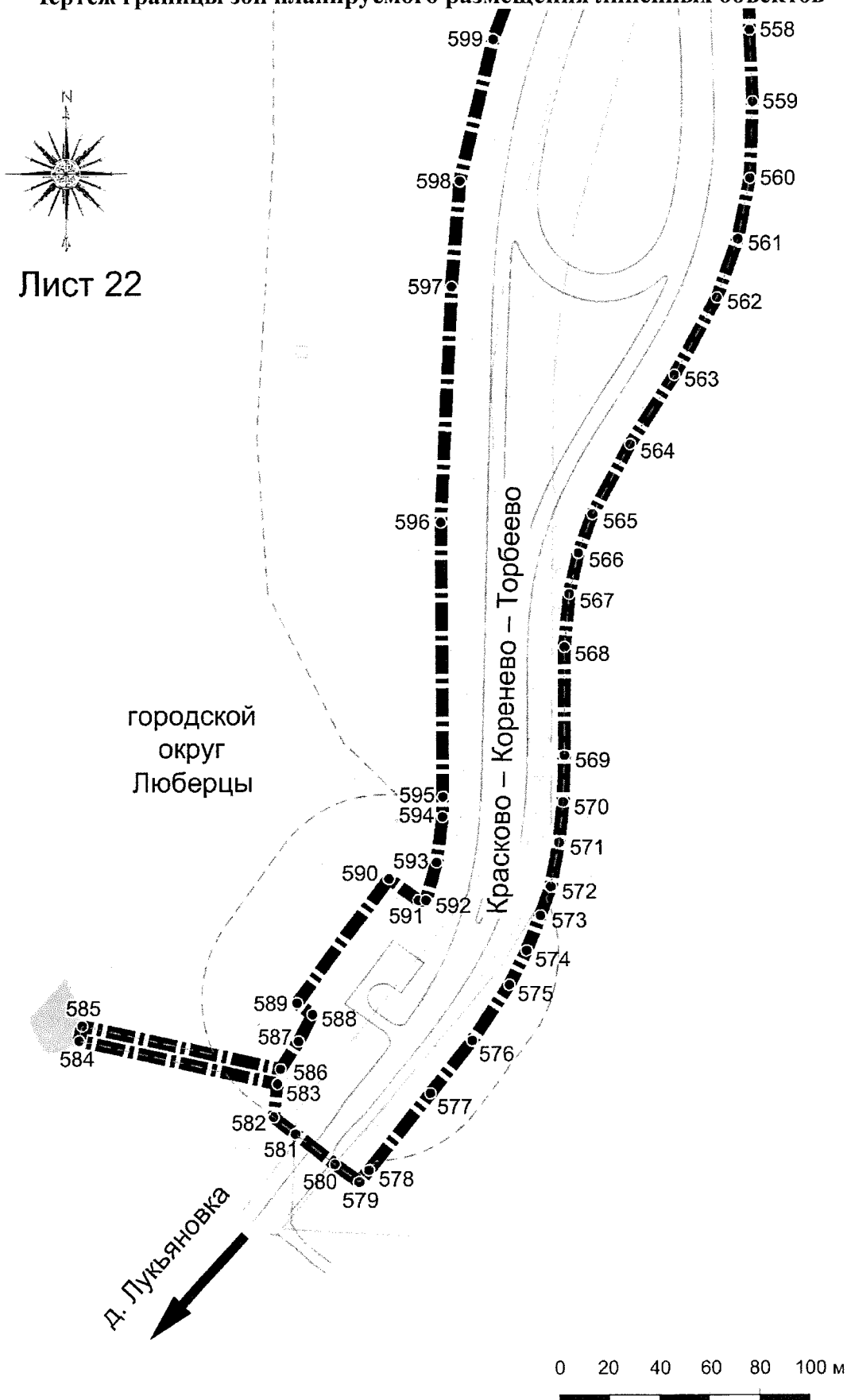
Проект планировки территории

Чертеж границы зон планируемого размещения линейных объектов



Документация по планировке территории для строительства и реконструкции
автомобильной дороги Москва – Егорьевск – Тума – Касимов (МЕТК) в городском округе
Люберцы Московской области
Проект планировки территории

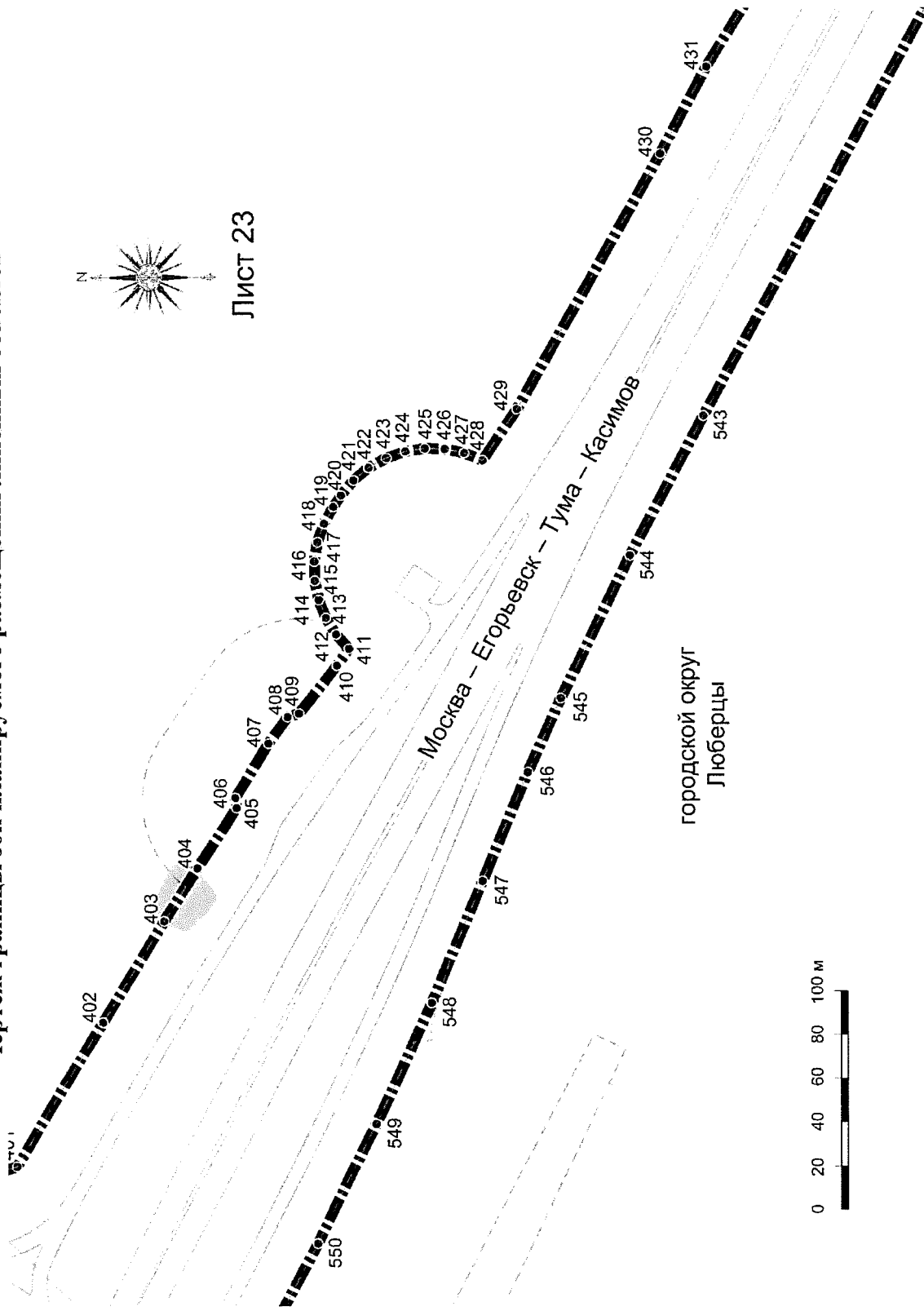
Чертеж границы зон планируемого размещения линейных объектов



Документация по планировке территории для строительства и реконструкции автомобильной дороги Москва – Егорьевск – Тума – Касимов (МЕТК) в городском округе Люберцы Московской области

Проект планировки территории

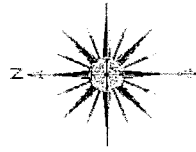
Чертеж границы зон планируемого размещения линейных объектов



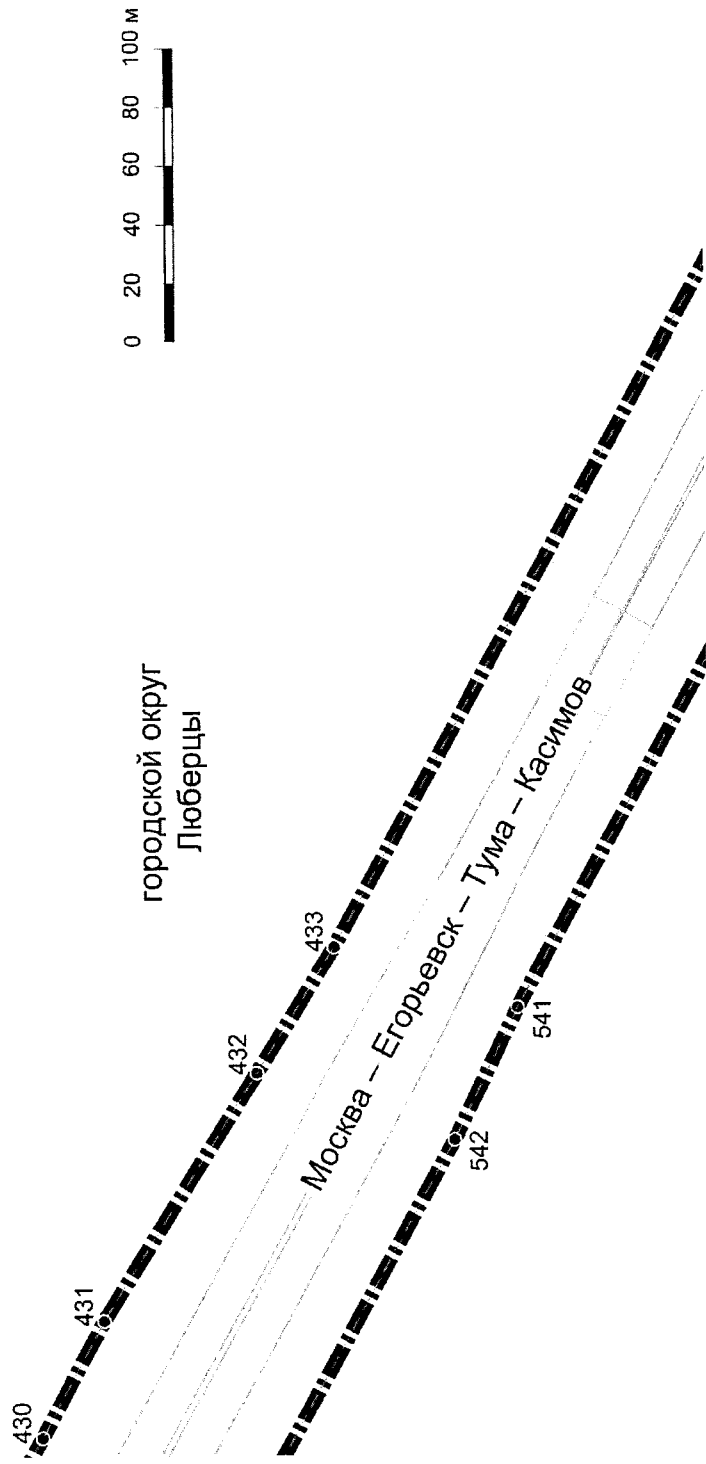
Документация по планировке территории для строительства и реконструкции автомобильной дороги Москва – Егорьевск – Тума – Касимов (МЕТК) в городском округе Люберцы Московской области

Проект планировки территории

Чертеж границы зон планируемого размещения линейных объектов



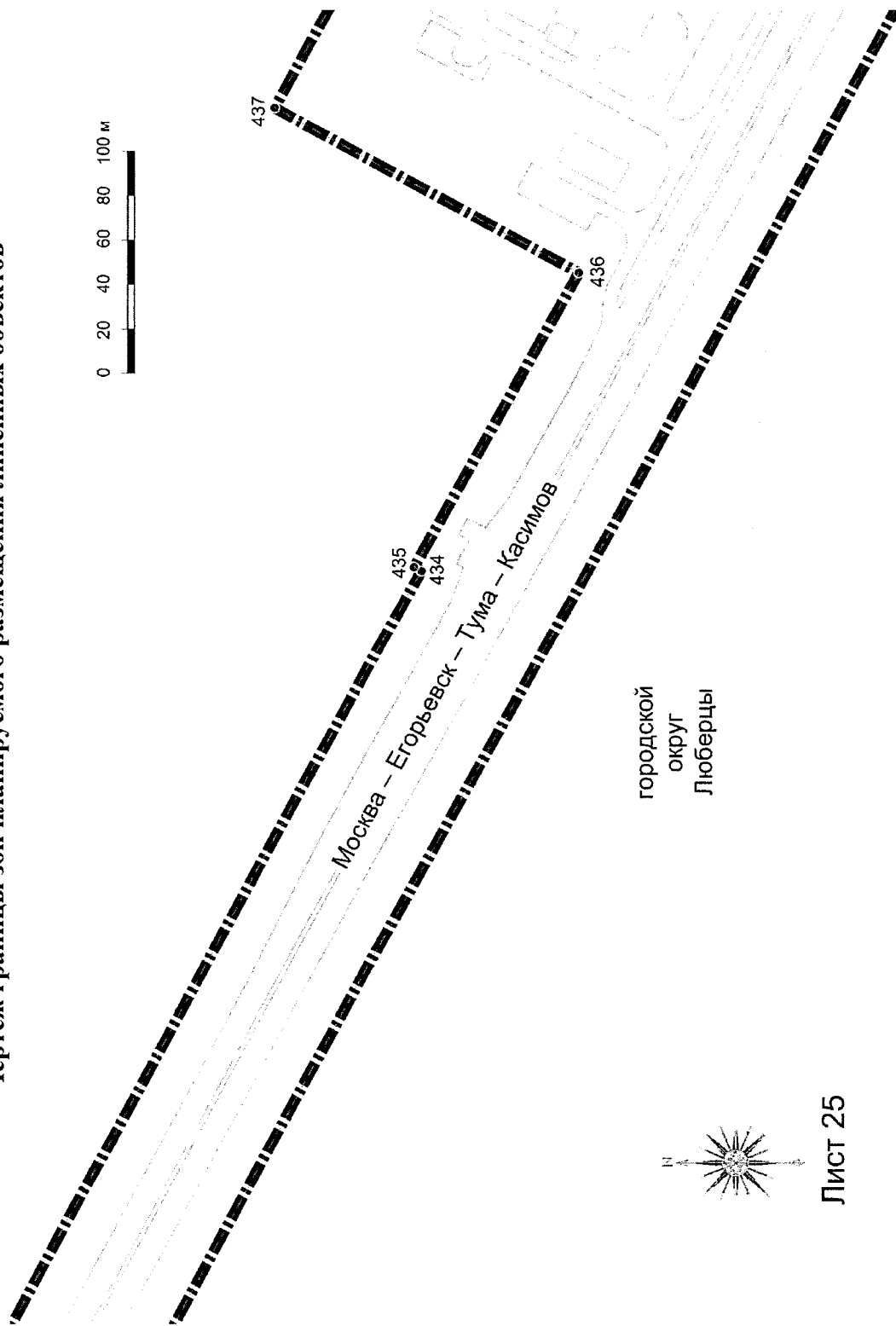
ЛИСТ 24



Документация по планировке территории для строительства и реконструкции автомобильной дороги Москва – Егорьевск – Тума – Касимов (МЕТК) в городском округе Люберцы Московской области

Проект планировки территории

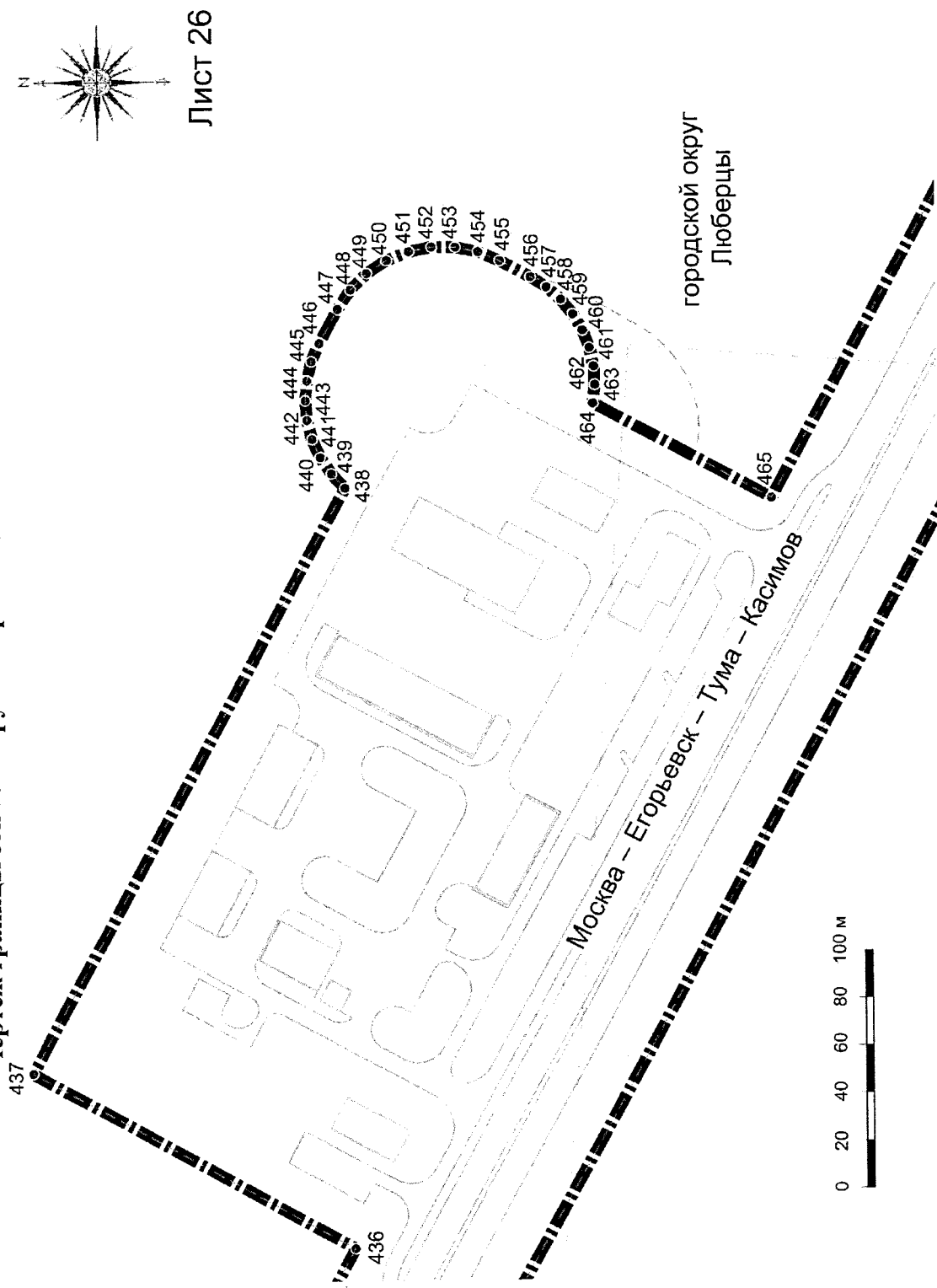
Чертеж границы зон планируемого размещения линейных объектов



Документация по планировке территории для строительства и реконструкции автомобильной дороги Москва – Егорьевск – Тума – Касимов (МЕТК) в городском округе Люберцы Московской области

Проект планировки территории

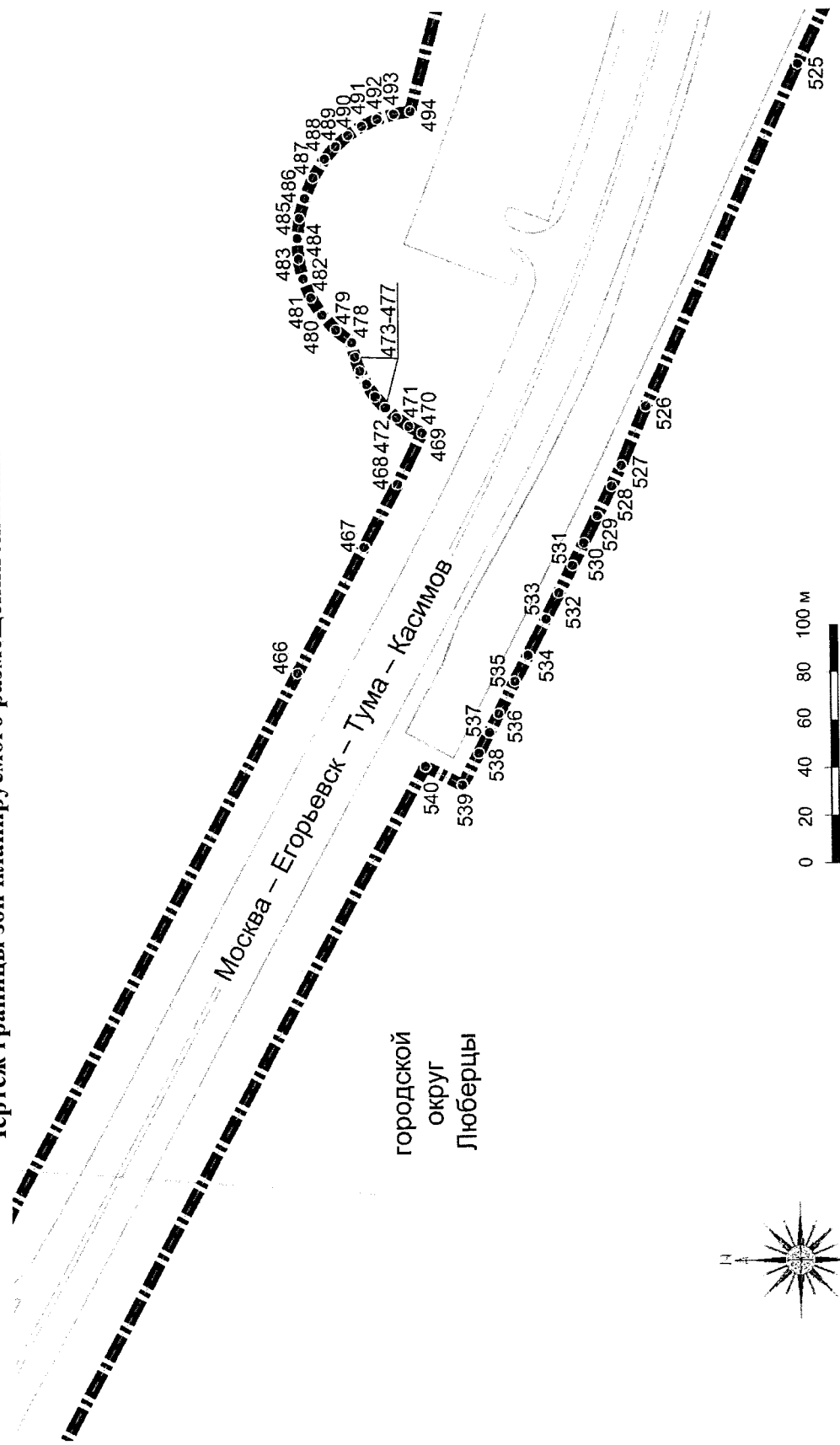
Чертеж границы зон планируемого размещения линейных объектов



Документация по планировке территории для строительства и реконструкции автомобильной дороги Москва – Егорьевск – Тума – Касимов (МЕТК) в городском округе Люберцы Московской области

Проект планировки территории

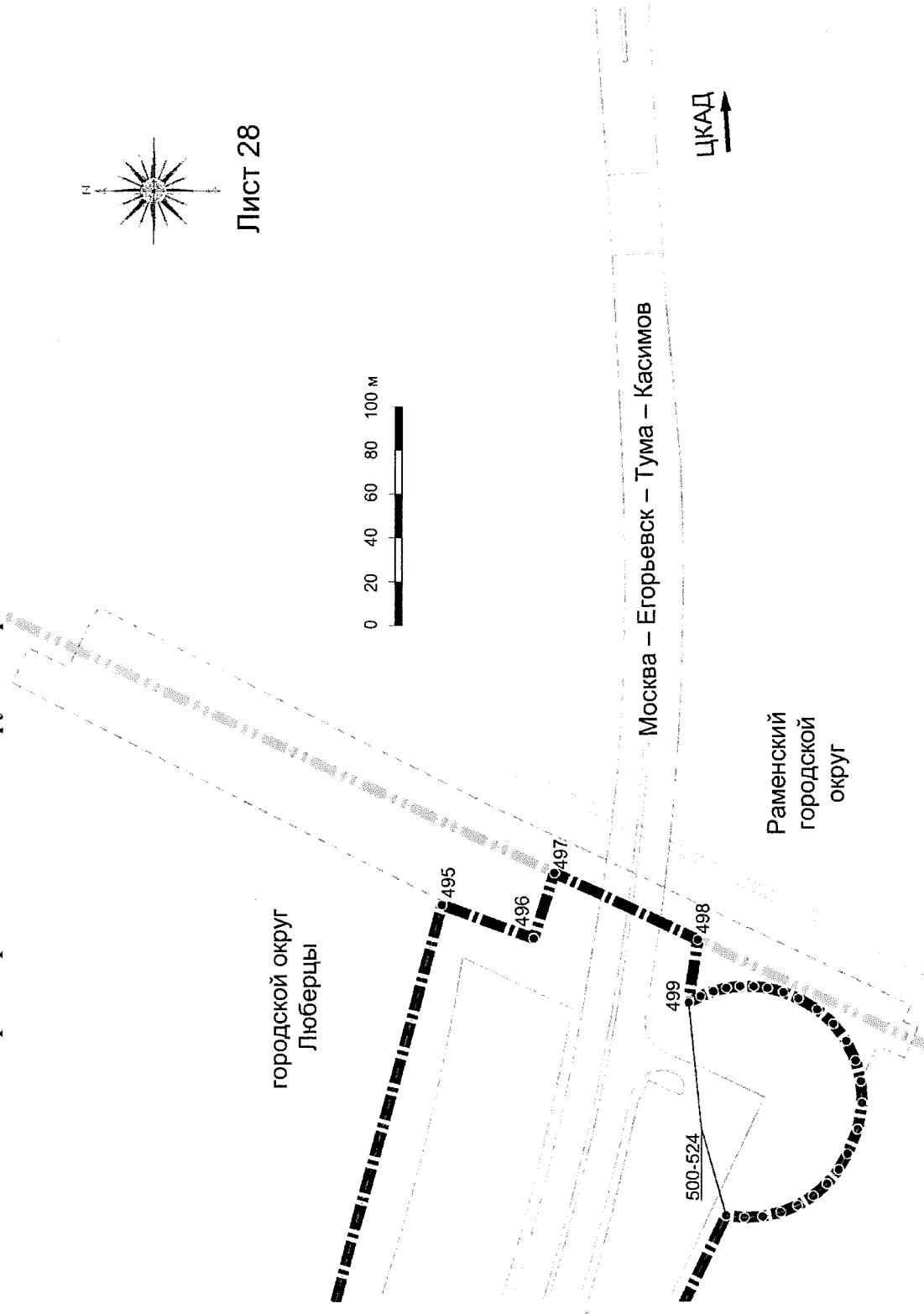
Чертеж границы зон планируемого размещения линейных объектов



Документация по планировке территории для строительства и реконструкции автомобильной дороги Москва – Егорьевск – Тума – Касимов (МЕТК) в городском округе Люберцы Московской области

Проект планировки территории

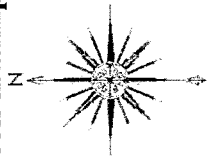
Чертеж границы зон планируемого размещения линейных объектов



Документация по планировке территории для строительства и реконструкции автомобильной дороги Москва – Егорьевск – Тума – Касимов (МЕТК) в городском округе Люберцы Московской области

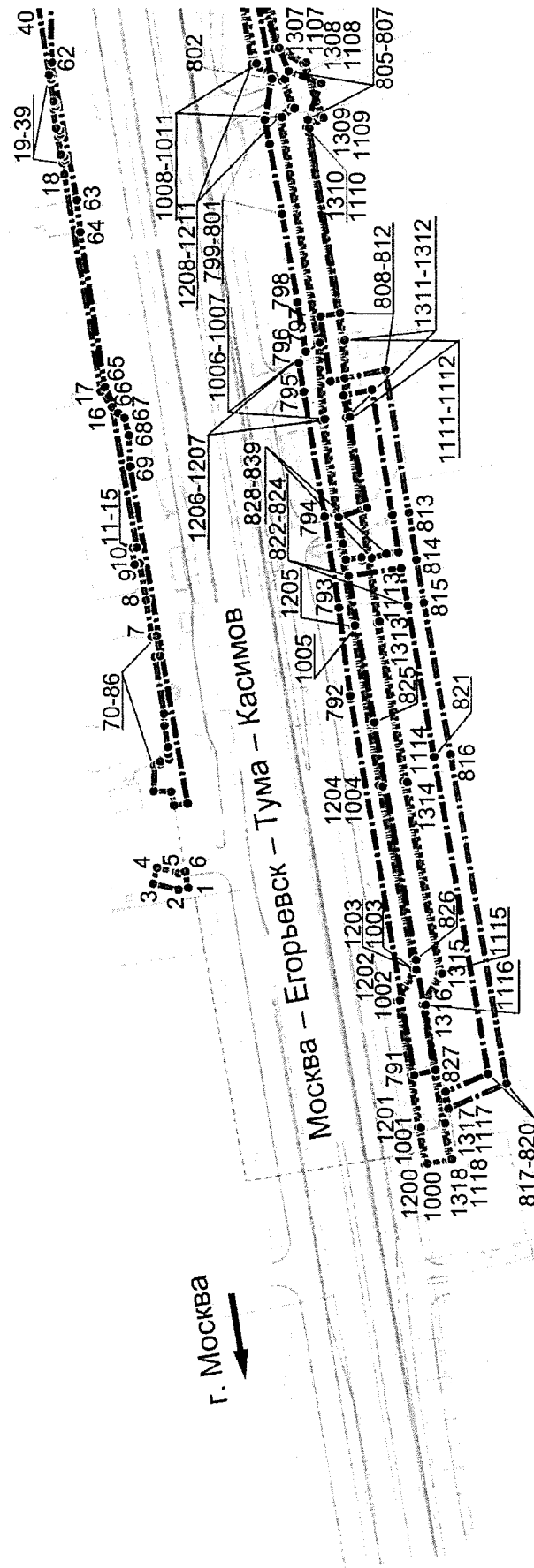
Проект планировки территории

Чертеж границ зон планируемого размещения линейных объектов, подлежащих реконструкции в связи с изменением их местоположения



Лист 1

г. Люберцы



г. Москва

Москва – Егорьевск – Тума – Касимов

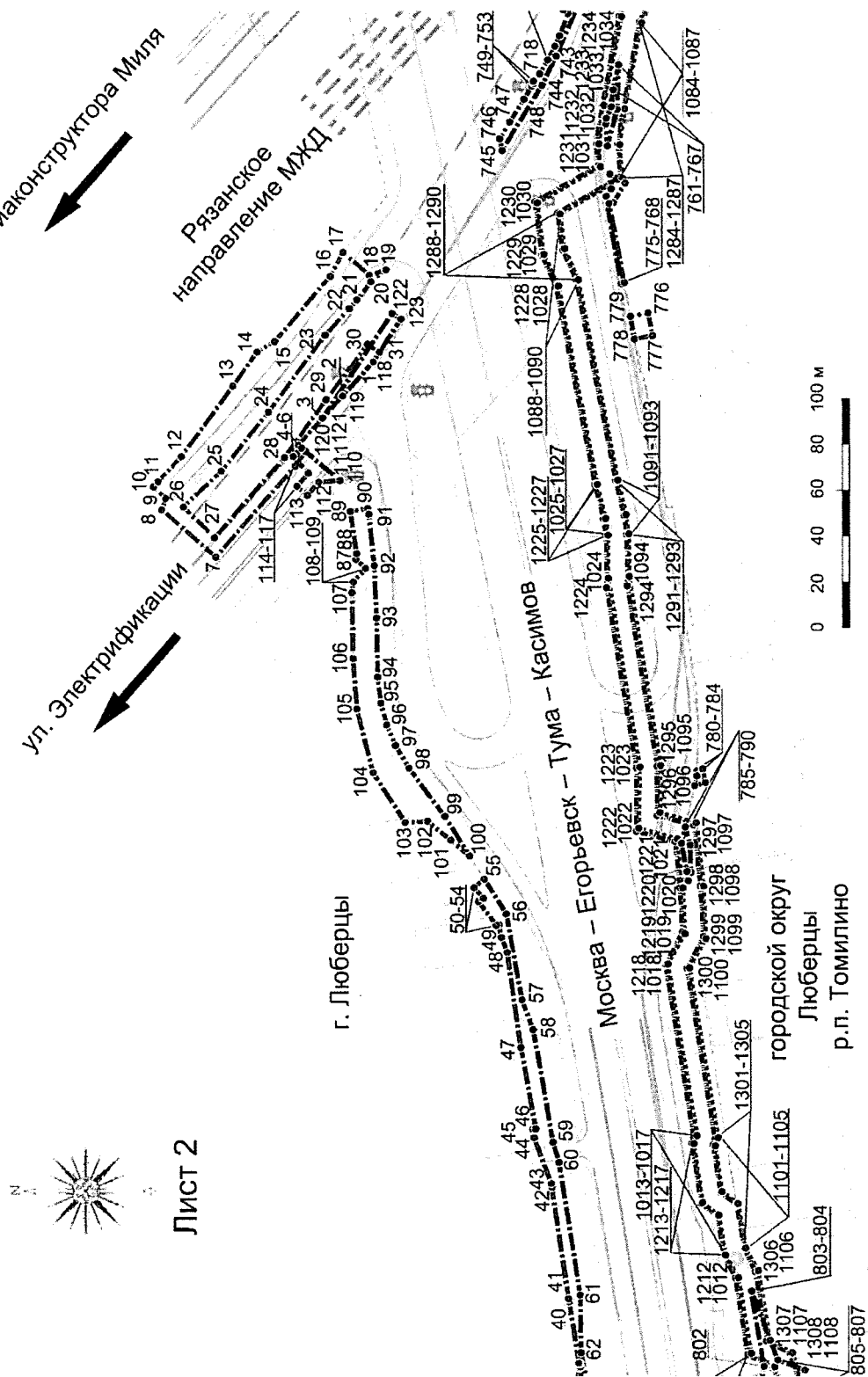
городской округ
Люберцы
р.п. Томилино



Документация по планировке территории для строительства и реконструкции автомобильной дороги Москва – Егорьевск – Тума – Касимов (МЕТК) в городском округе Люберцы Московской области

Проект планировки территории

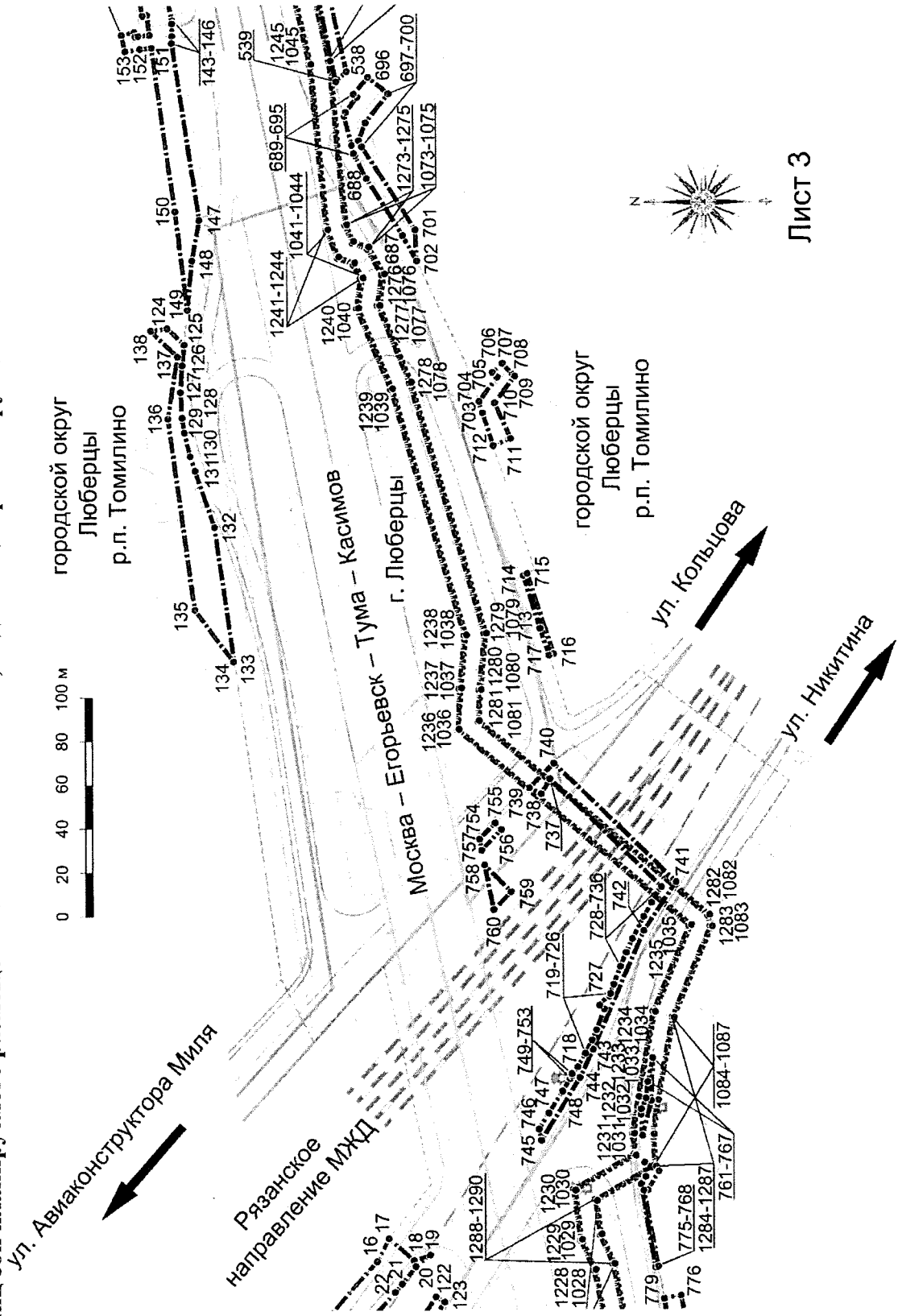
Чертеж границ зон планируемого размещения линейных объектов, подлежащих реконструкции в связи с изменением их местоположения



Документация по планировке территории для строительства и реконструкции автомобильной дороги Москва – Егорьевск – Тума – Касимов (МЕТК) в городском округе Люберцы Московской области

Проект планировки территории


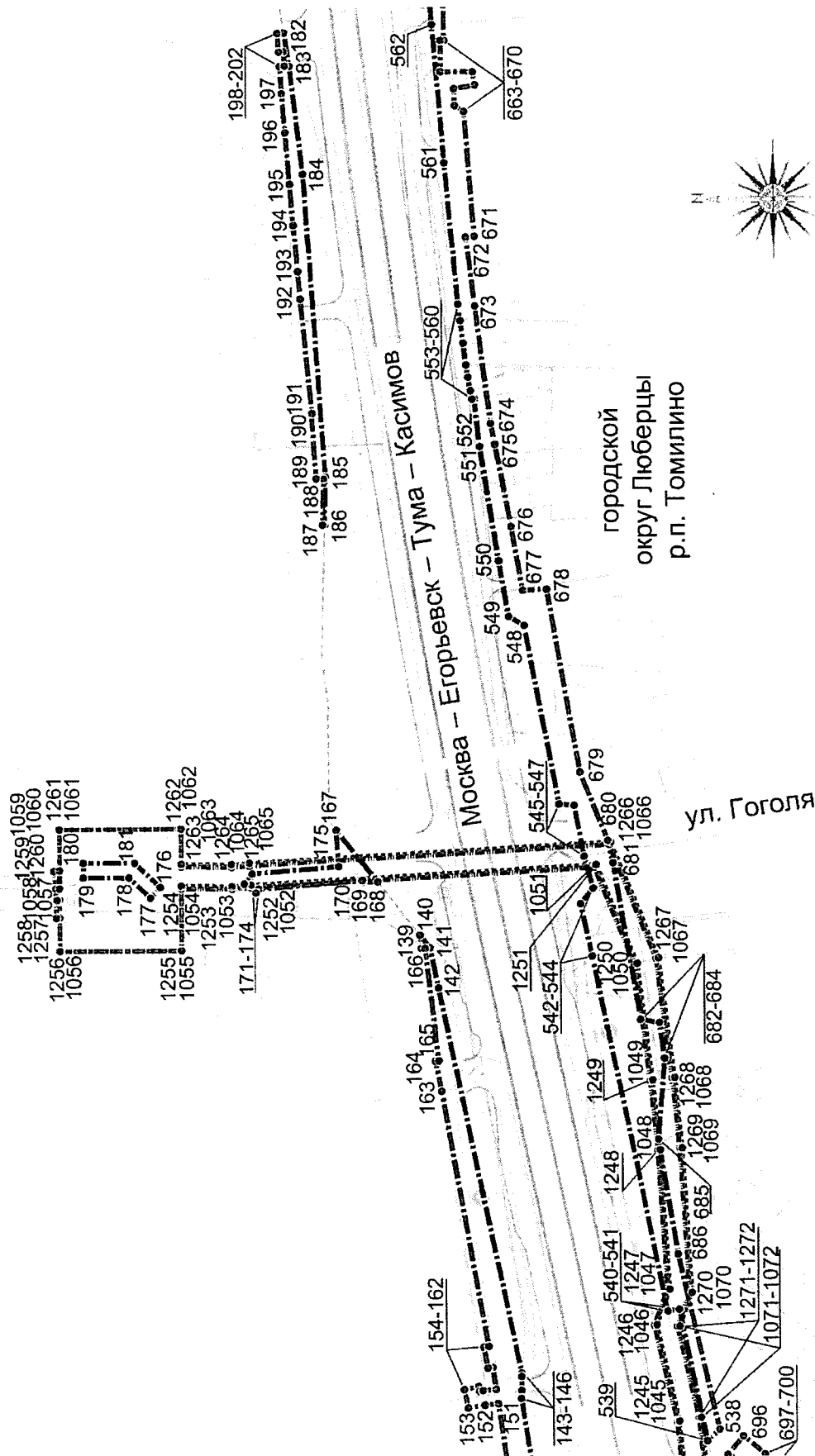
Чертеж границ зон планируемого размещения линейных объектов, подлежащих реконструкции связи с изменением их местоположения



Документация по планировке территории для строительства и реконструкции автомобильной дороги Москва – Егорьевск – Тума – Касимов (МЕТК) в городском округе Люберцы Московской области

Проект планировки территории

Чертеж границ зон планируемого размещения линейных объектов, подлежащих реконструкции в связи с изменением их местоположения

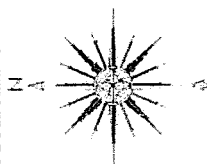


Лист 4

Документация по планировке территории для строительства и реконструкции автомобильной дороги Москва – Егорьевск – Тума – Касимов (МЕТК) в городском округе Люберцы Московской области

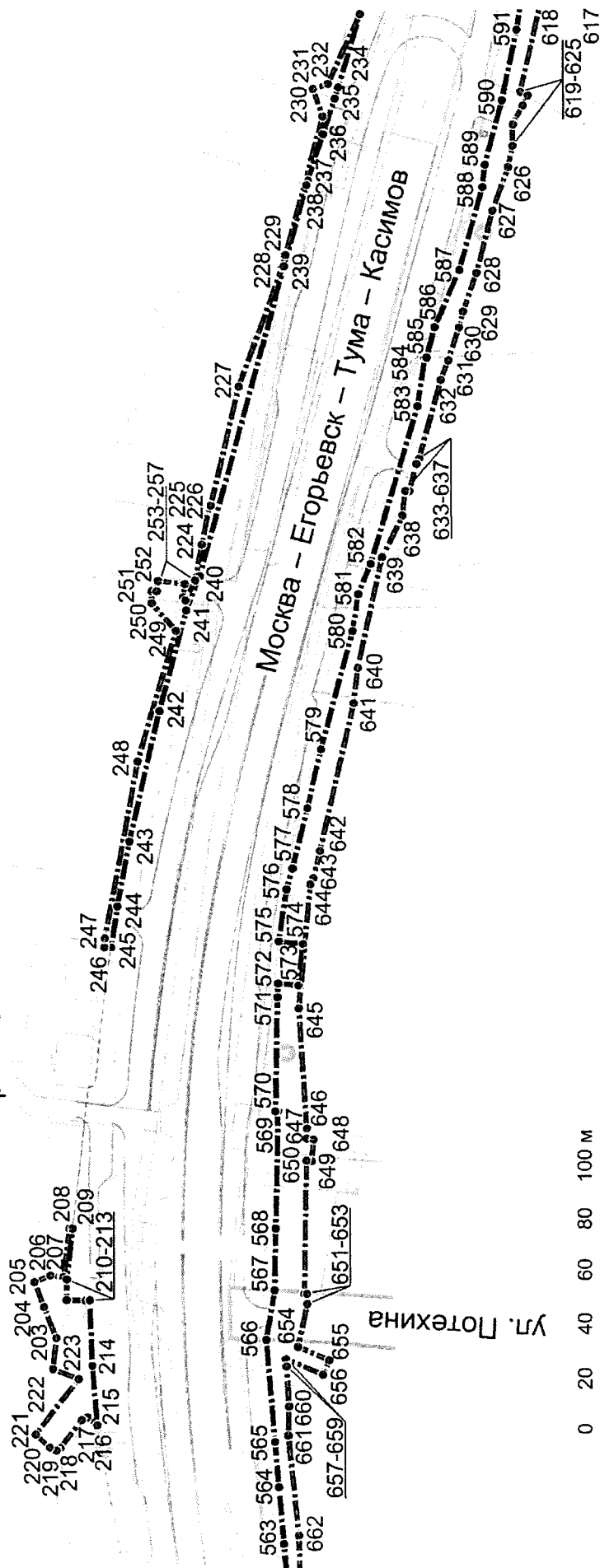
Проект планировки территории

Чертеж границ зон планируемого размещения линейных объектов, подлежащих реконструкции в связи с изменением их местоположения



ЛИСТ 5

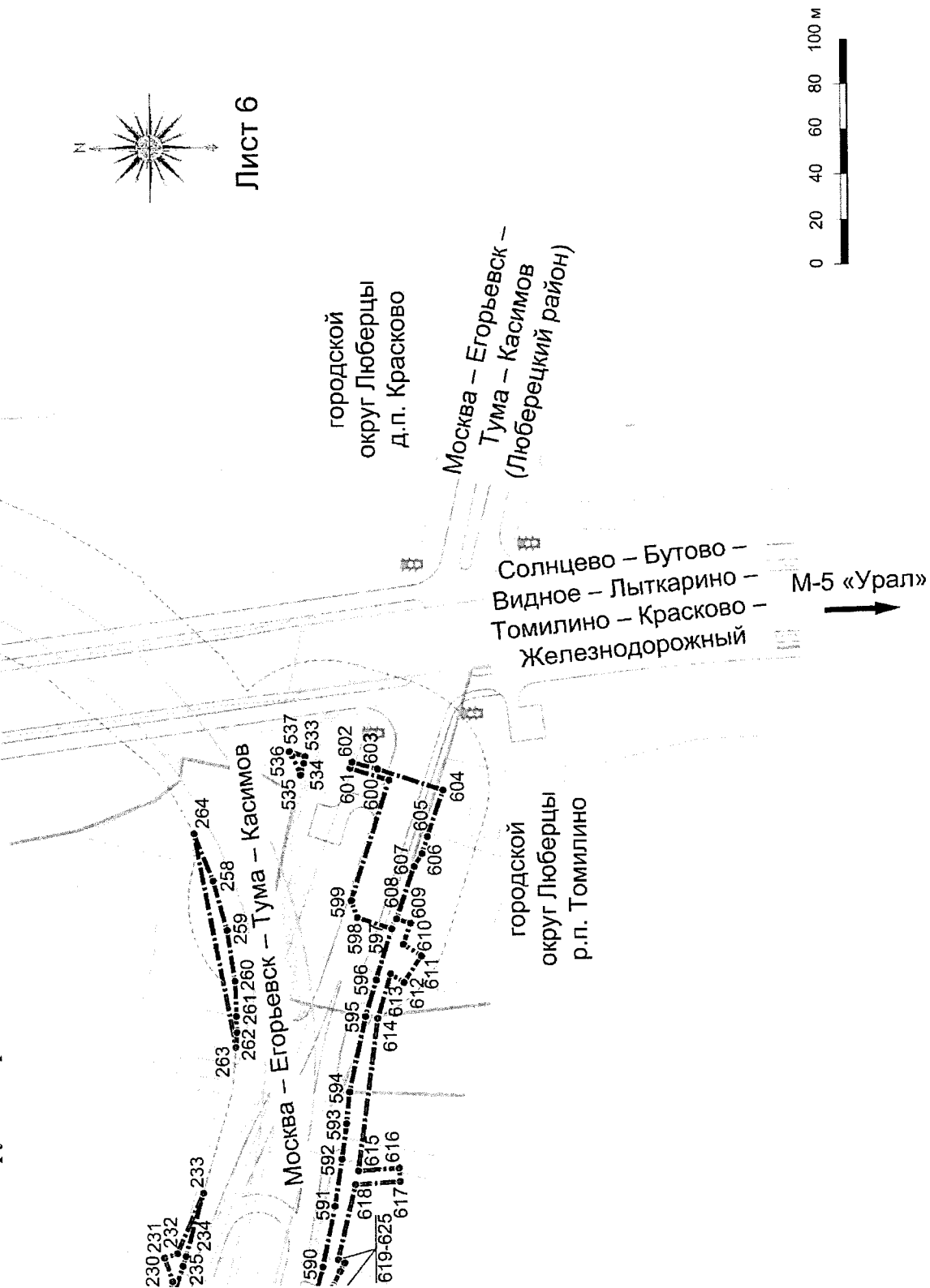
городской округ Люберцы р.п. Томилино



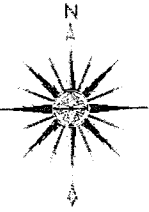
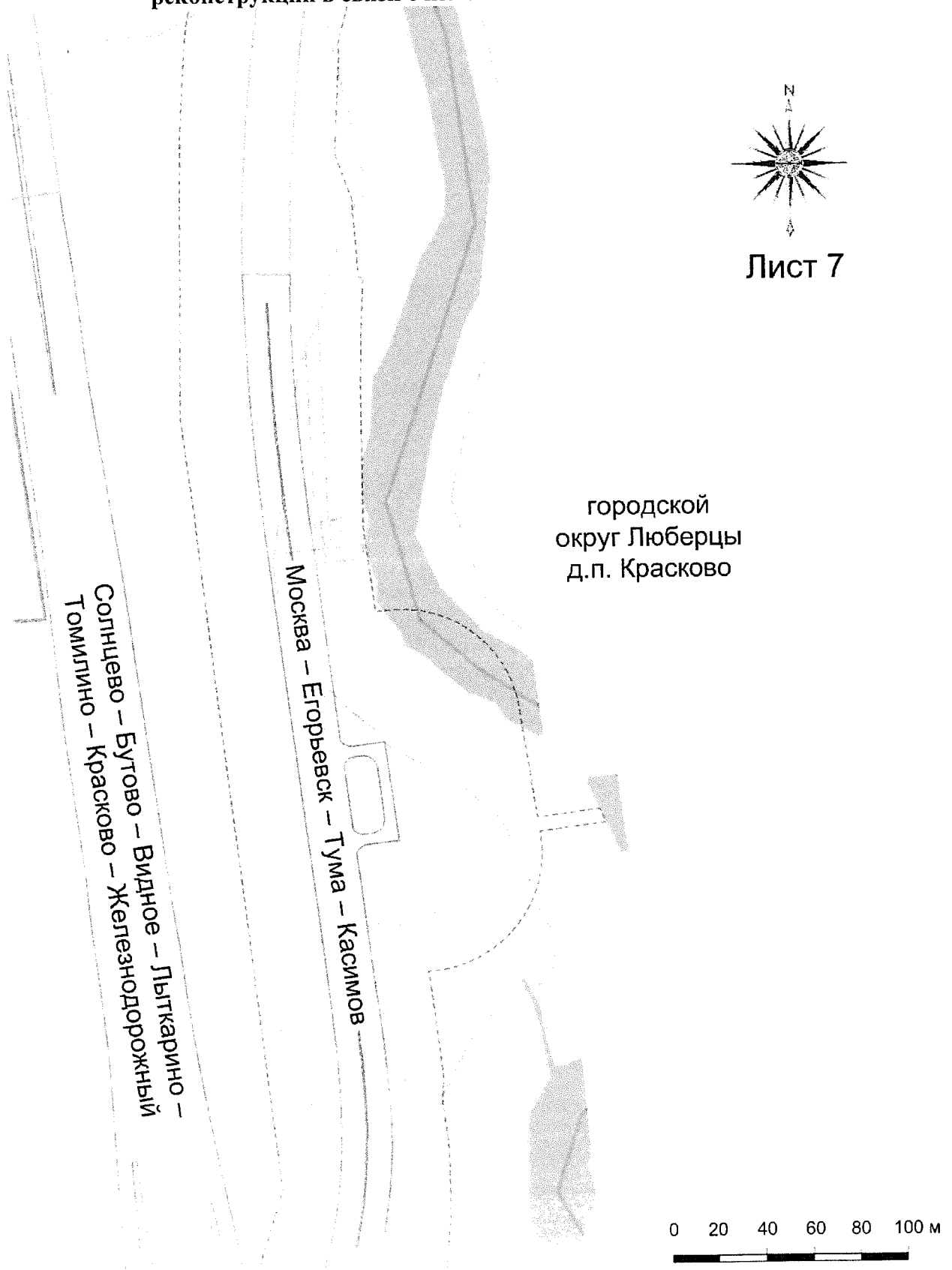
Документация по планировке территории для строительства и реконструкции автомобильной дороги Москва – Егорьевск – Тума – Касимов (МЕТК) в городском округе Люберцы Московской области

Проект планировки территории

Чертеж границ зон планируемого размещения линейных объектов, подлежащих реконструкции в связи с изменением их местоположения

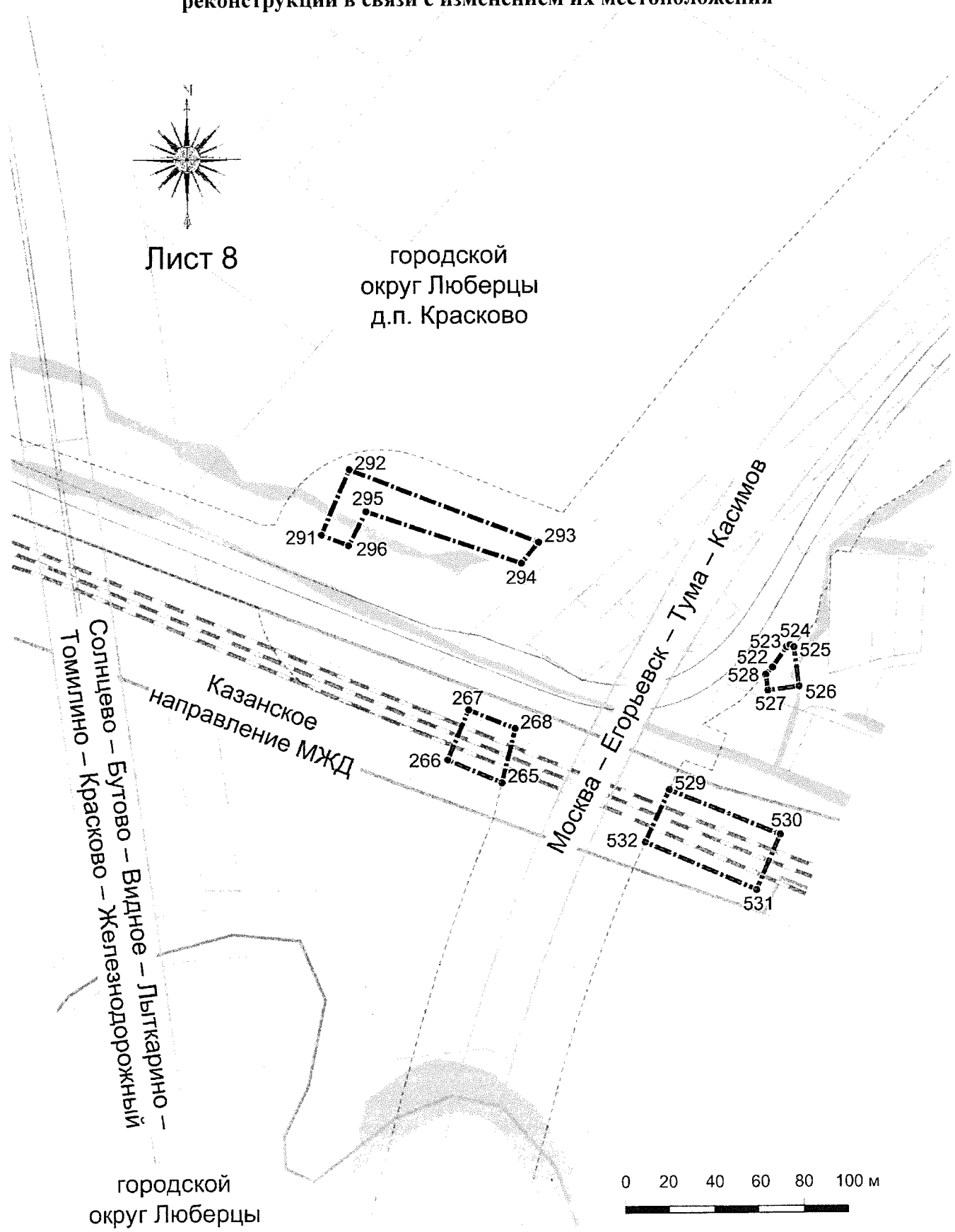


Документация по планировке территории для строительства и реконструкции
автомобильной дороги Москва – Егорьевск – Тума – Касимов (МЕТК) в городском округе
Люберцы Московской области
Проект планировки территории
Чертеж границ зон планируемого размещения линейных объектов, подлежащих
реконструкции в связи с изменением их местоположения



Лист 7

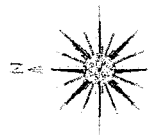
Документация по планировке территории для строительства и реконструкции
автомобильной дороги Москва – Егорьевск – Тума – Касимов (МЕТК) в городском округе
Люберцы Московской области
Проект планировки территории
Чертеж границ зон планируемого размещения линейных объектов, подлежащих
реконструкции в связи с изменением их местоположения



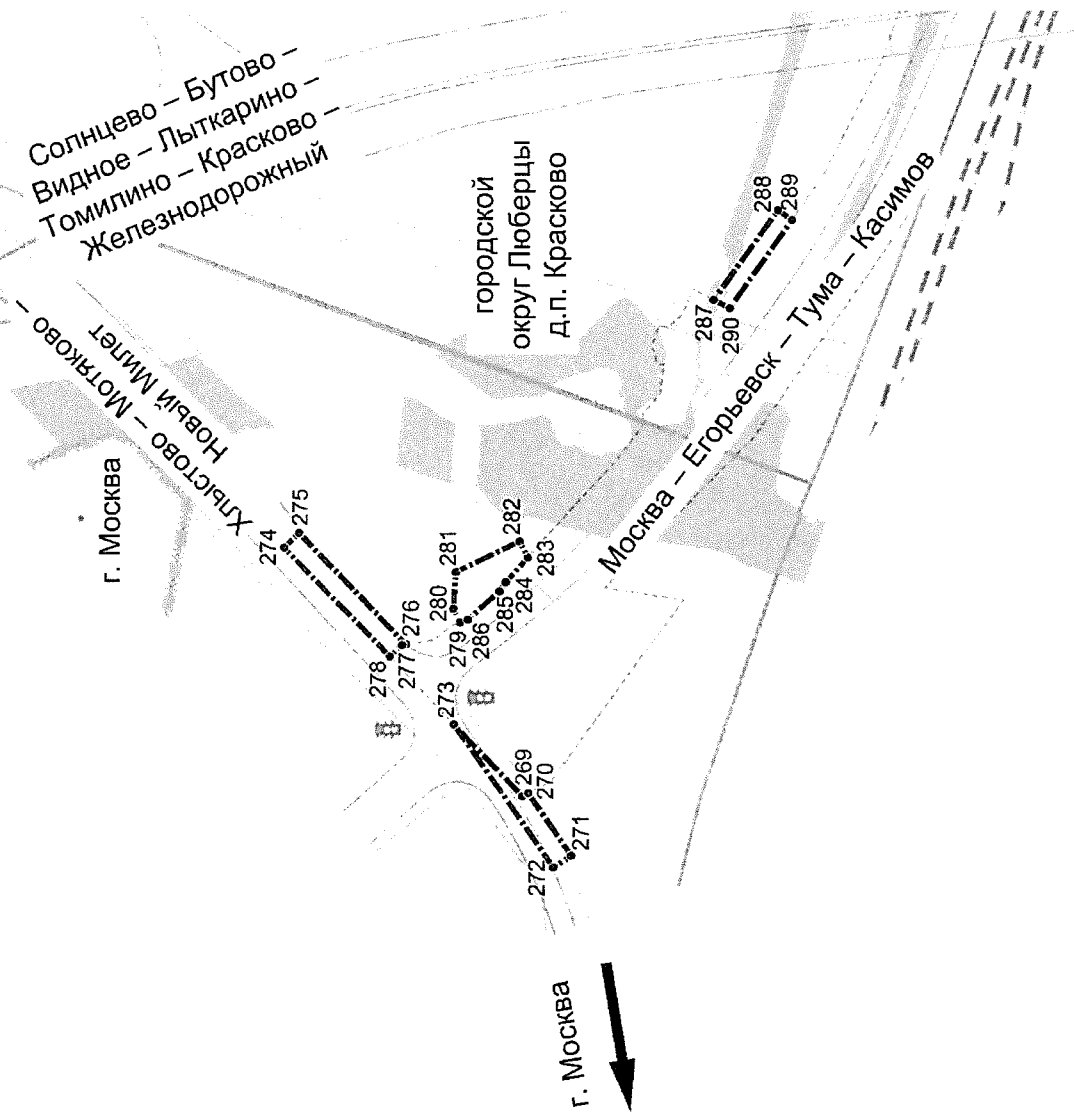
Документация по планировке территории для строительства и реконструкции автомобильной дороги Москва – Егорьевск – Тума – Касимов (МЕТК) в городском округе Люберцы Московской области

Проект планировки территории

Чертеж границ зон планируемого размещения линейных объектов, подлежащих реконструкции в связи с изменением их местоположения




ЛИСТ 9



Документация по планировке территории для строительства и реконструкции автомобильной дороги Москва – Егорьевск – Тума – Касимов (МЕТК) в городском округе Люберцы Московской области

Проект планировки территории

Чертеж границ зон планируемого размещения линейных объектов, подлежащих реконструкции в связи с изменением их местоположения



Документация по планировке территории для строительства и реконструкции автомобильной дороги Москва – Егорьевск – Тума – Касимов (МЕТК) в городском округе Люберцы Московской области

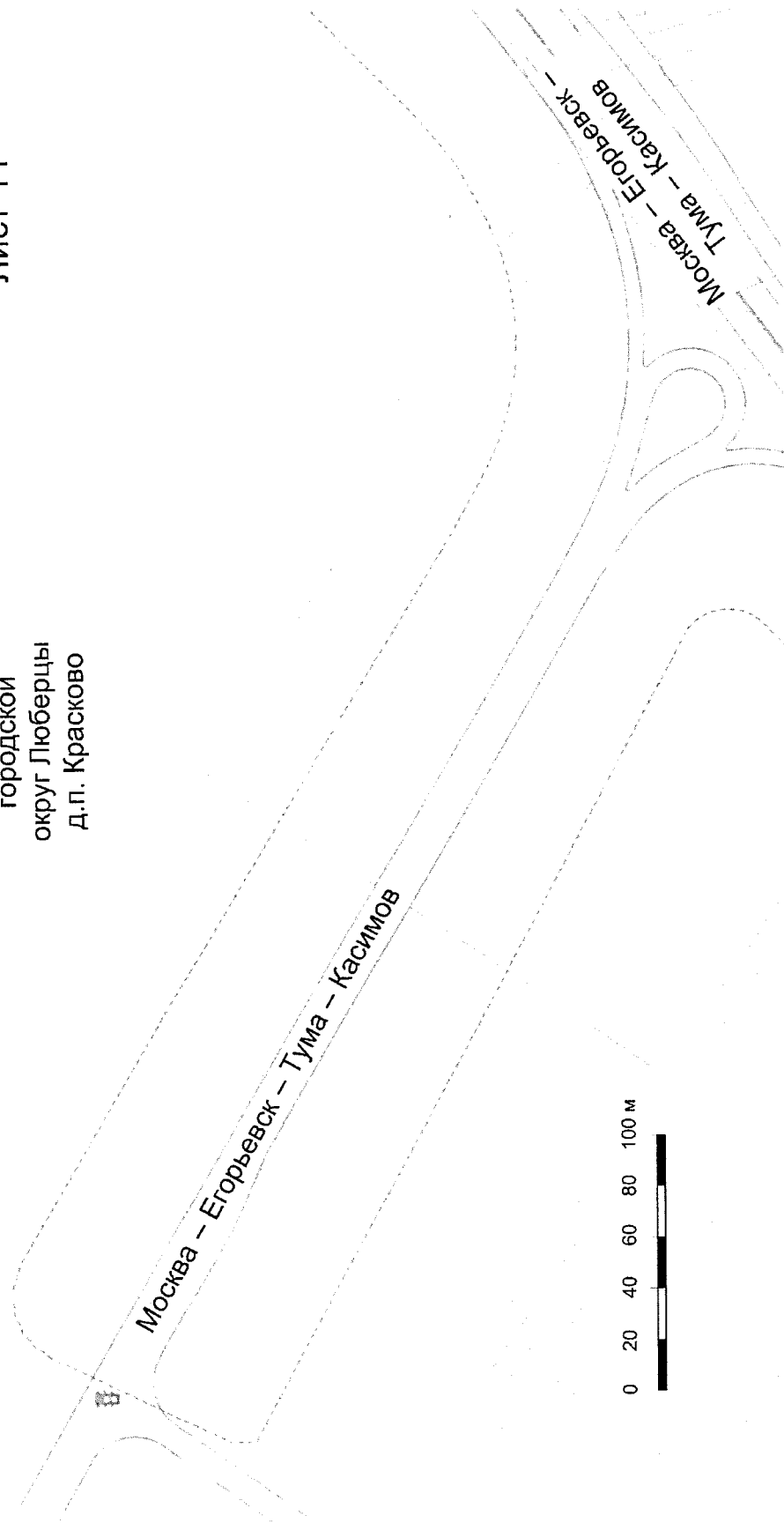
Проект планировки территории

Чертеж границ зон планируемого размещения линейных объектов, подлежащих реконструкции в связи с изменением их местоположения



ЛИСТ 11

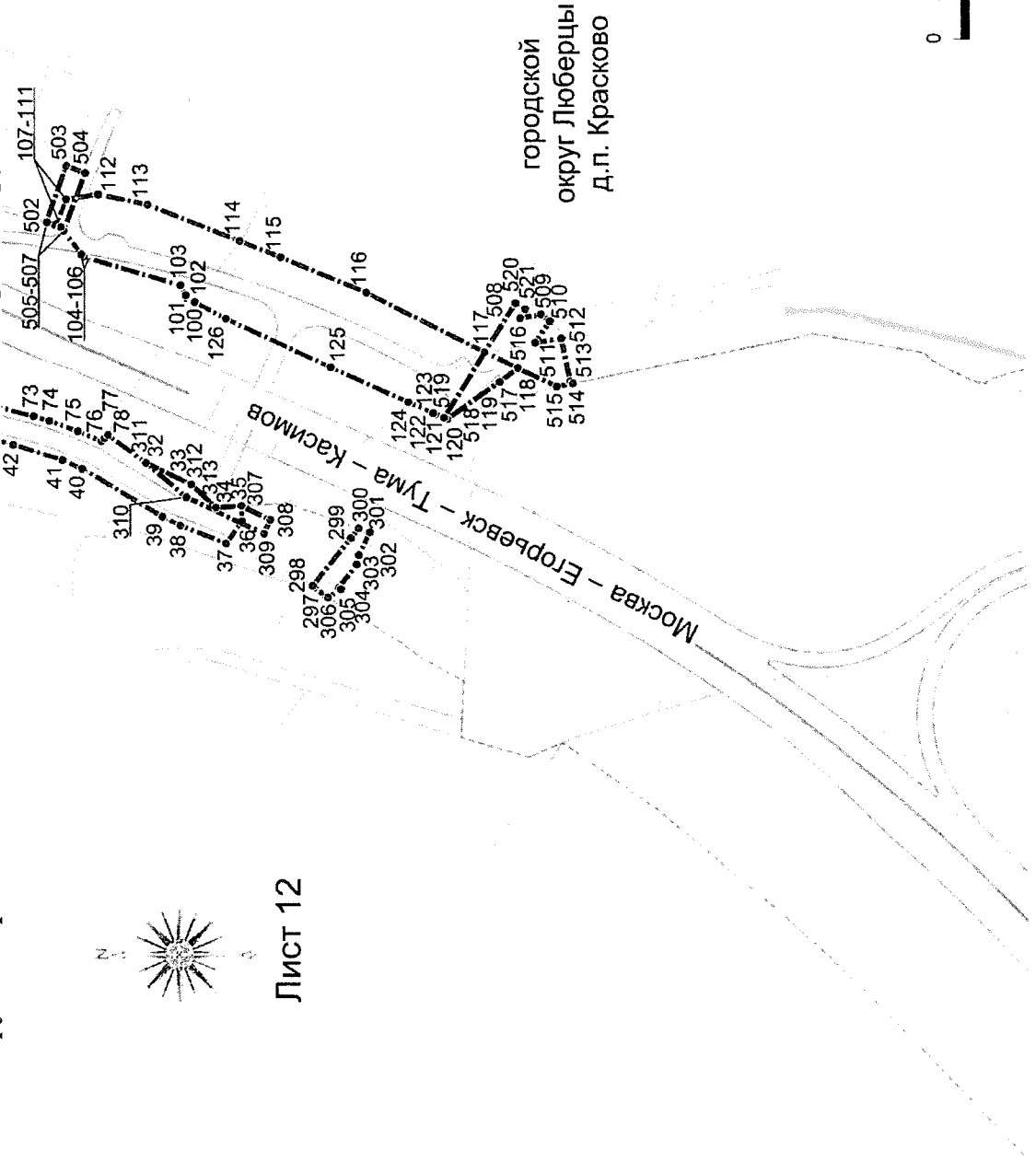
городской
округ Люберцы
д.п. Красково



Документация по планировке территории для строительства и реконструкции автомобильной дороги Москва – Егорьевск – Тума – Касимов (МЕТК) в городском округе Люберцы Московской области

Проект планировки территории

Чертеж границ зон планируемого размещения линейных объектов, подлежащих реконструкции в связи с изменением их местоположения

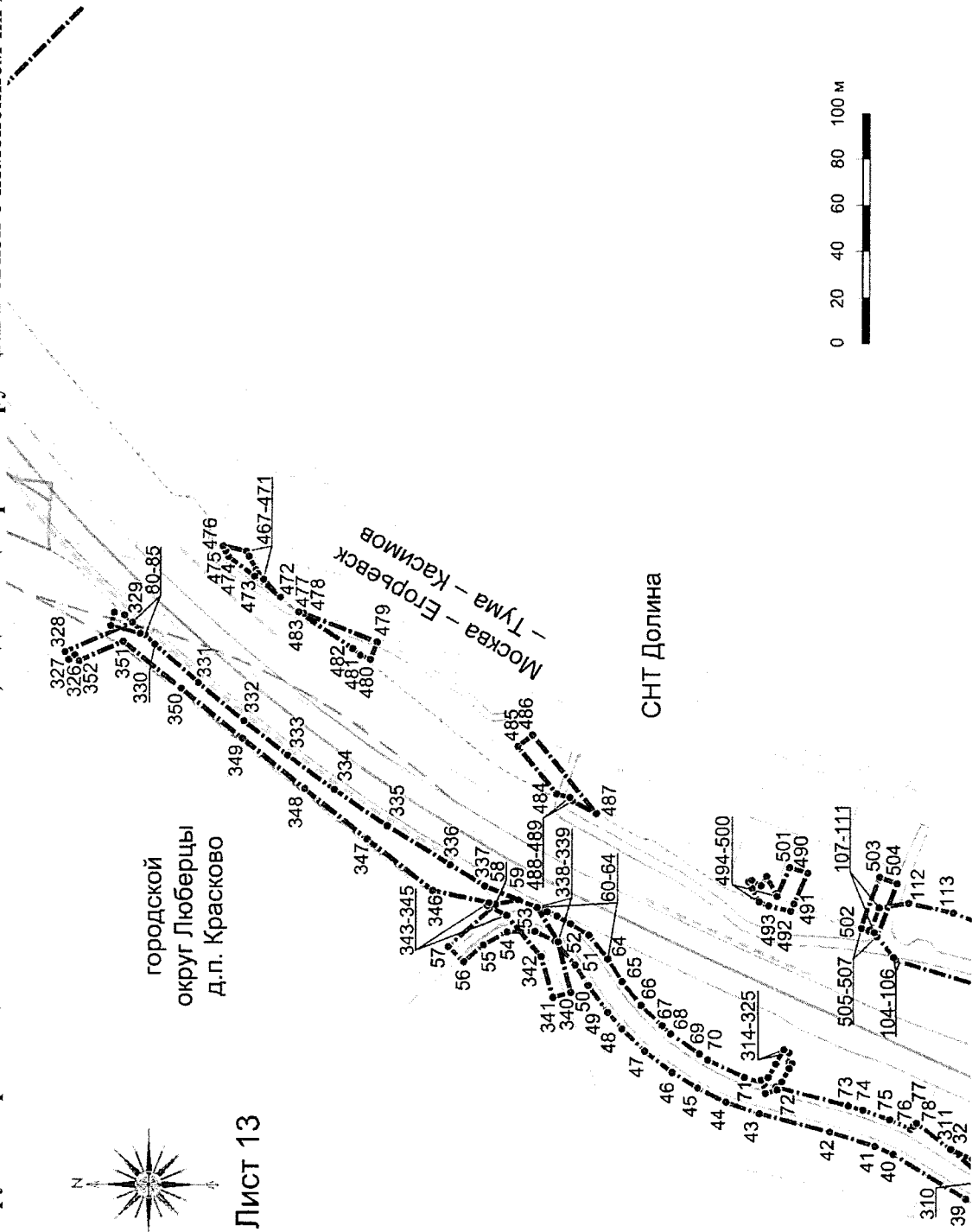


Лист 12

Документация по планировке территории для строительства и реконструкции автомобильной дороги Москва – Егорьевск – Тула – Касимов (МЕТК) в городском округе Люберцы Московской области

Проект планировки территории

Чертеж границ зон планируемого размещения линейных объектов, подлежащих реконструкции в связи с изменением их местоположения

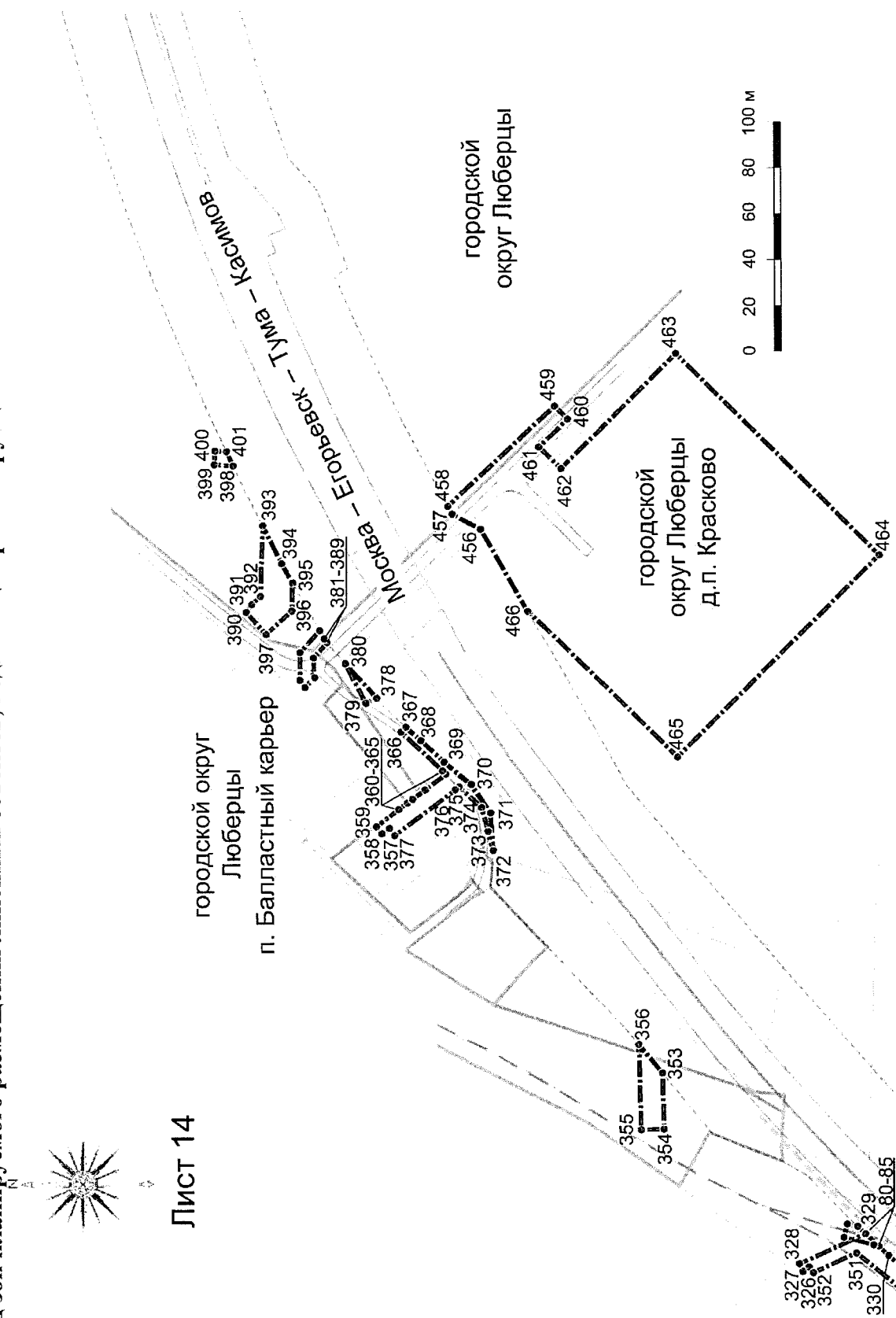


Лист 13

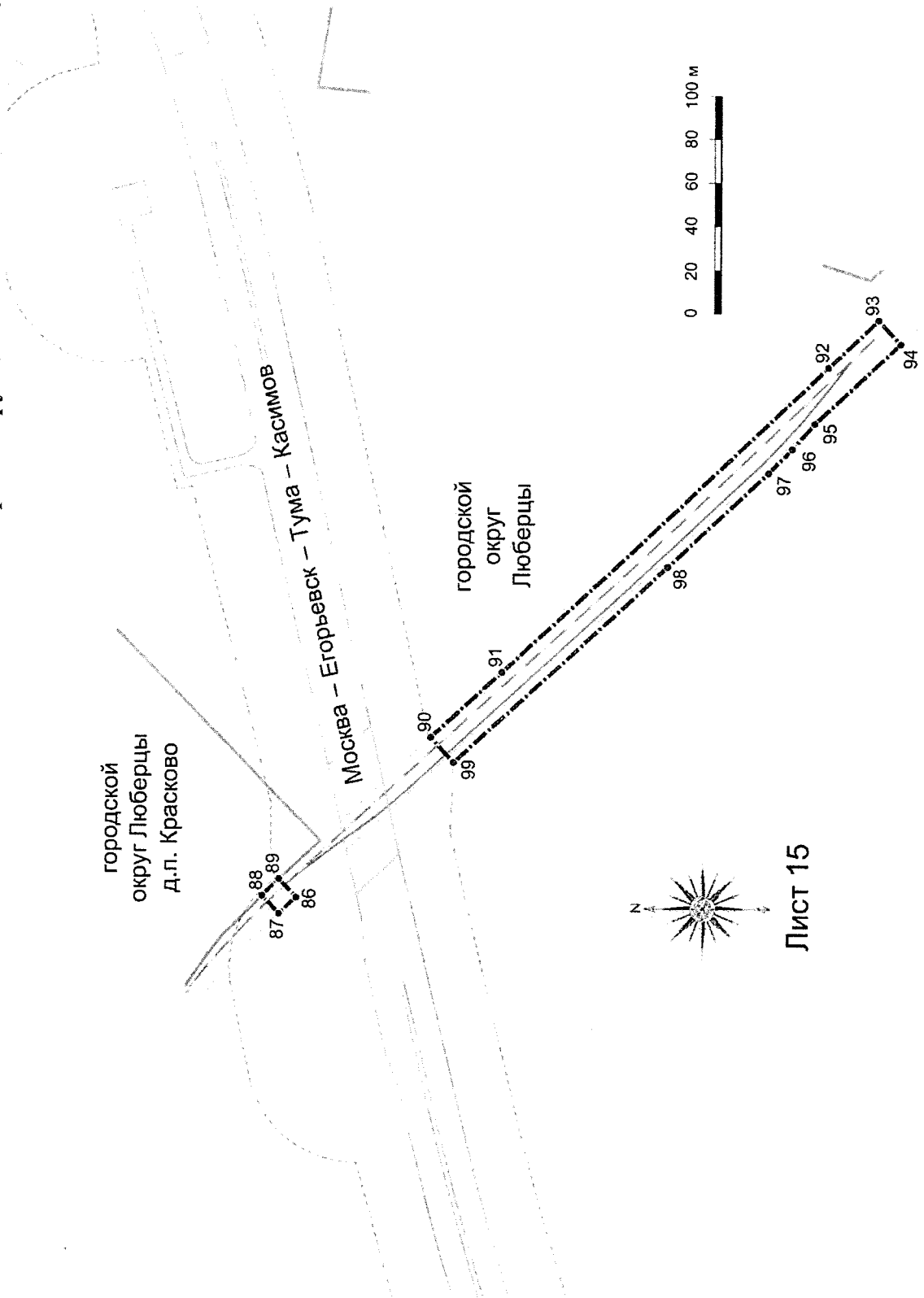
Документация по планировке территории для строительства и реконструкции автомобильной дороги Москва – Егорьевск – Тума – Касимов (МЕТК) в городском округе Люберцы Московской области

Проект планировки территории

Чертеж границ зон планируемого размещения линейных объектов, подлежащих реконструкции в связи с изменением их местоположения



Документация по планировке территории для строительства и реконструкции автомобильной дороги Москва – Егорьевск – Тума – Касимов (МЕТК) в городском округе Люберцы Московской области
Проект планировки территории
Чертеж границ зон планируемого размещения линейных объектов, подлежащих реконструкции в связи с изменением их местоположения

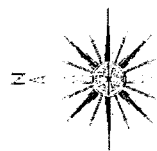


Лист 15

Документация по планировке территории для строительства и реконструкции автомобильной дороги Москва – Егорьевск – Тула – Касимов (МЕТК) в городском округе Люберцы Московской области

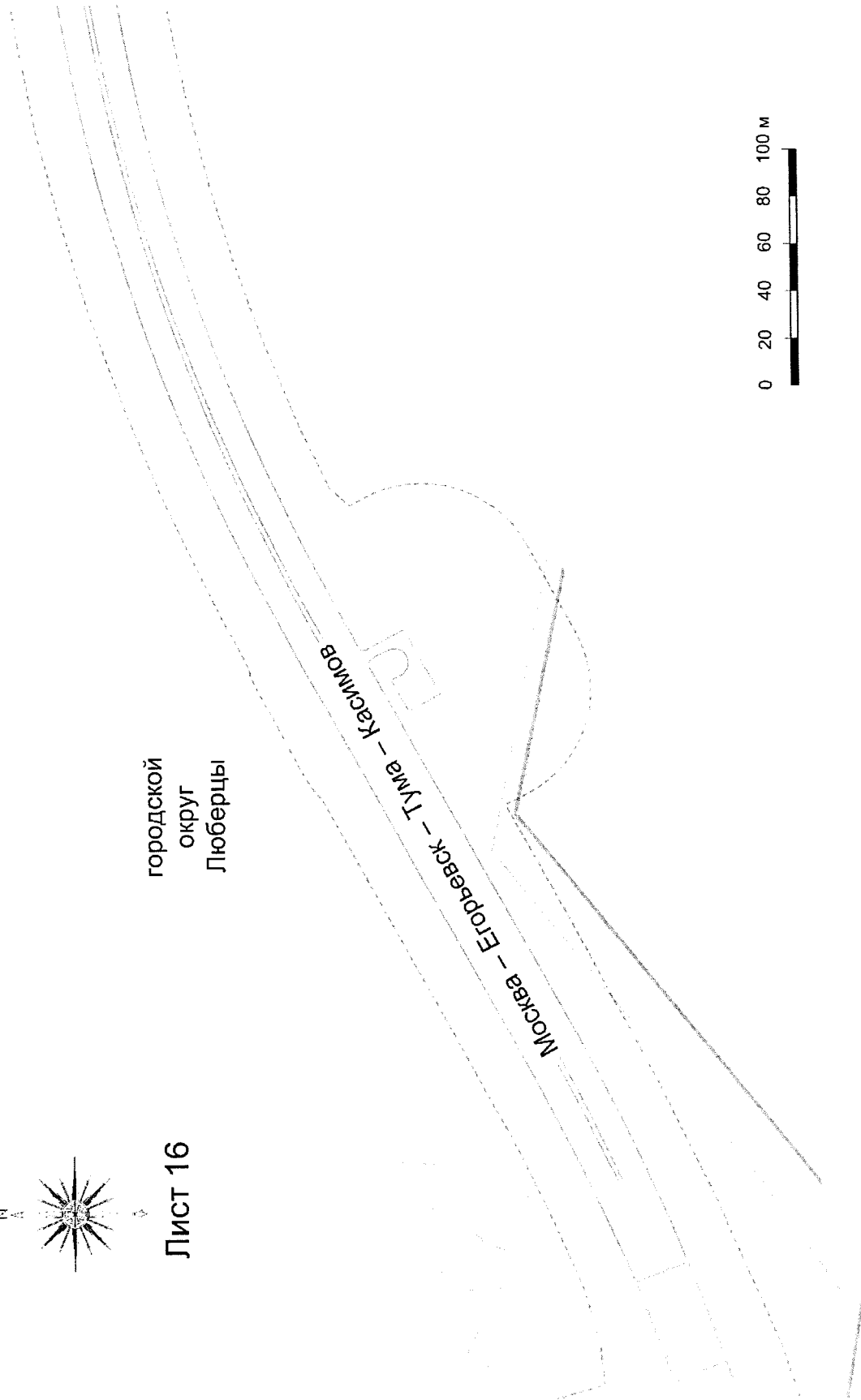
Проект планировки территории

Чертеж границ зон планируемого размещения линейных объектов, подлежащих реконструкции в связи с изменением их местоположения



Лист 16

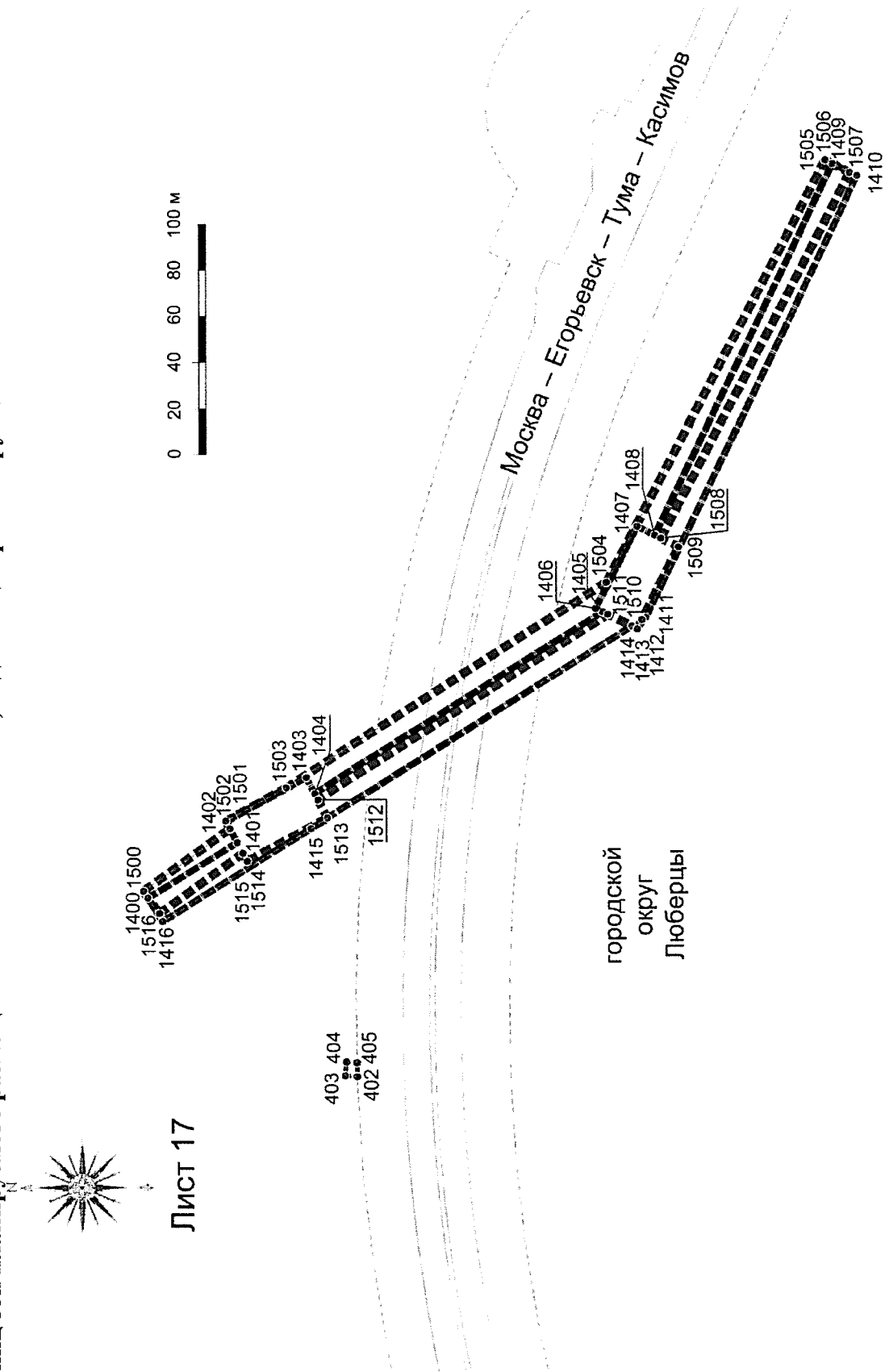
городской
округ
Люберцы



Документация по планировке территории для строительства и реконструкции автомобильной дороги Москва – Егорьевск – Тума – Касимов (МЕТК) в городском округе Люберцы Московской области

Проект планировки территории


Чертеж границ зон планируемого размещения линейных объектов, подлежащих реконструкции в связи с изменением их местоположения



Документация по планировке территории для строительства и реконструкции автомобильной дороги Москва – Егорьевск – Тула – Касимов (МЕТК) в городском округе Люберцы Московской области

Проект планировки территории


Чертеж границ зон планируемого размещения линейных объектов, подлежащих реконструкции в связи с изменением их местоположения



Документация по планировке территории для строительства и реконструкции автомобильной дороги Москва – Егорьевск – Тума – Касимов (МЕТК) в городском округе Люберцы Московской области

Проект планировки территории

Чертеж границ зон планируемого размещения линейных объектов, подлежащих реконструкции в связи с изменением их местоположения



городской
округ
Люберцы

Москва – Егорьевск – Тума – Касимов

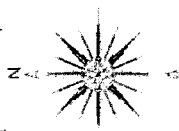
ЛИСТ 19



Документация по планировке территории для строительства и реконструкции автомобильной дороги Москва – Егорьевск – Тума – Касимов (МЕТК) в городском округе Люберцы Московской области

Проект планировки территории

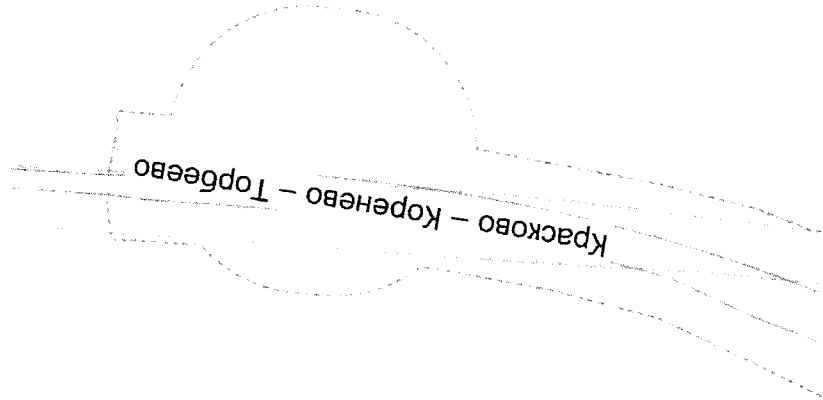
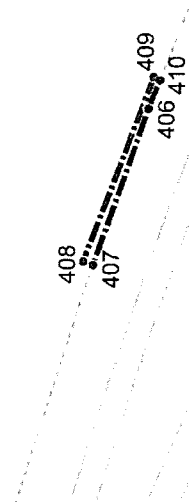

Чертеж границ зон планируемого размещения линейных объектов, подлежащих реконструкции в связи с изменением их местоположения



Лист 20

Д. Торбеево

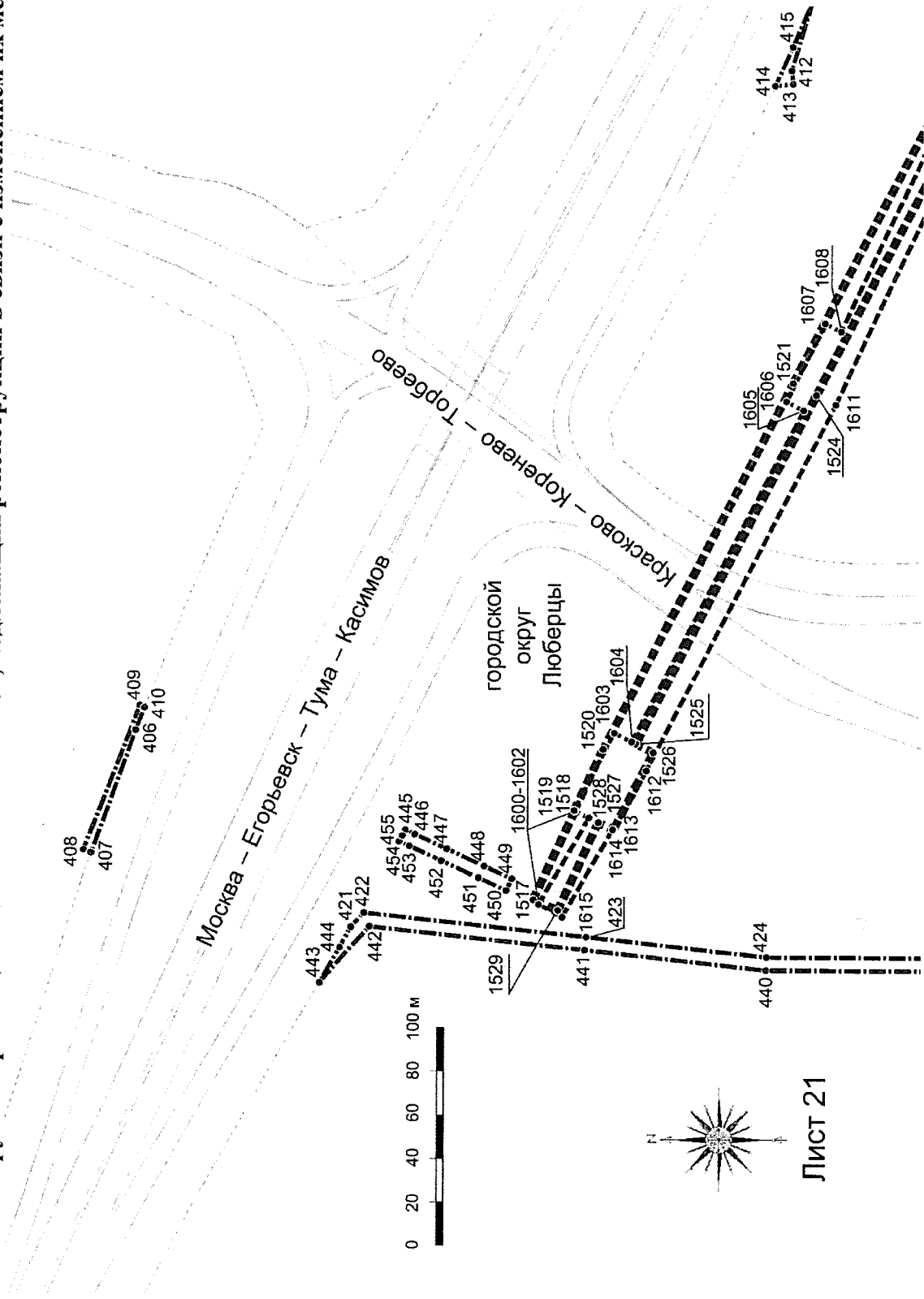
городской
округ
Люберцы



Документация по планировке территории для строительства и реконструкции автомобильной дороги Москва – Егорьевск – Тума – Касимов (МЕТК) в городском округе Люберцы Московской области

Проект планировки территории

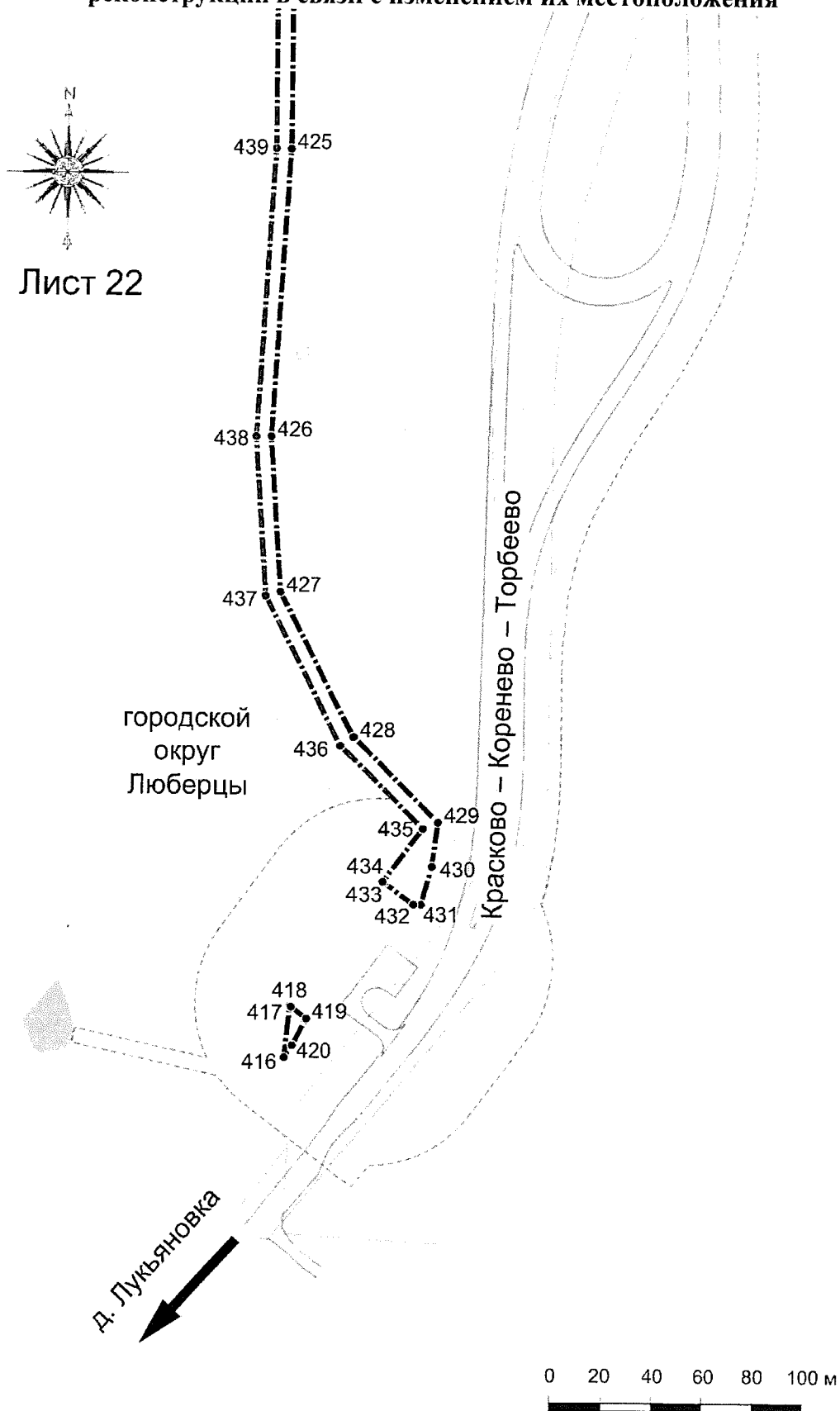
Чертеж границ зон планируемого размещения линейных объектов, подлежащих реконструкции в связи с изменением их местоположения




ЛИСТ 21

Документация по планировке территории для строительства и реконструкции
автомобильной дороги Москва – Егорьевск – Тума – Касимов (МЕТК) в городском округе
Люберцы Московской области
Проект планировки территории


Чертеж границ зон планируемого размещения линейных объектов, подлежащих
реконструкции в связи с изменением их местоположения



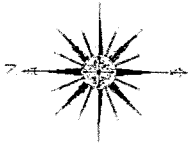
Документация по планировке территории для строительства и реконструкции автомобильной дороги Москва – Егорьевск – Тума – Касимов (МЕТК) в городском округе Люберцы Московской области
Проект планировки территории
Чертеж границ зон планируемого размещения линейных объектов, подлежащих реконструкции в связи с изменением их местоположения




ЛИСТ 23



Документация по планировке территории для строительства и реконструкции автомобильной дороги Москва – Егорьевск – Тума – Касимов (МЕТК) в городском округе Люберцы Московской области
Проект планировки территории
Чертеж границ зон планируемого размещения линейных объектов, подлежащих реконструкции в связи с изменением их местоположения




Лист 24



Документация по планировке территории для строительства и реконструкции автомобильной дороги Москва – Егорьевск – Тума – Касимов (МЕТК) в городском округе Люберцы Московской области

Проект планировки территории

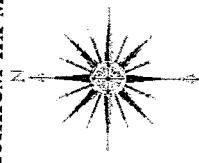
Чертеж границ зон планируемого размещения линейных объектов, подлежащих реконструкции в связи с изменением их местоположения



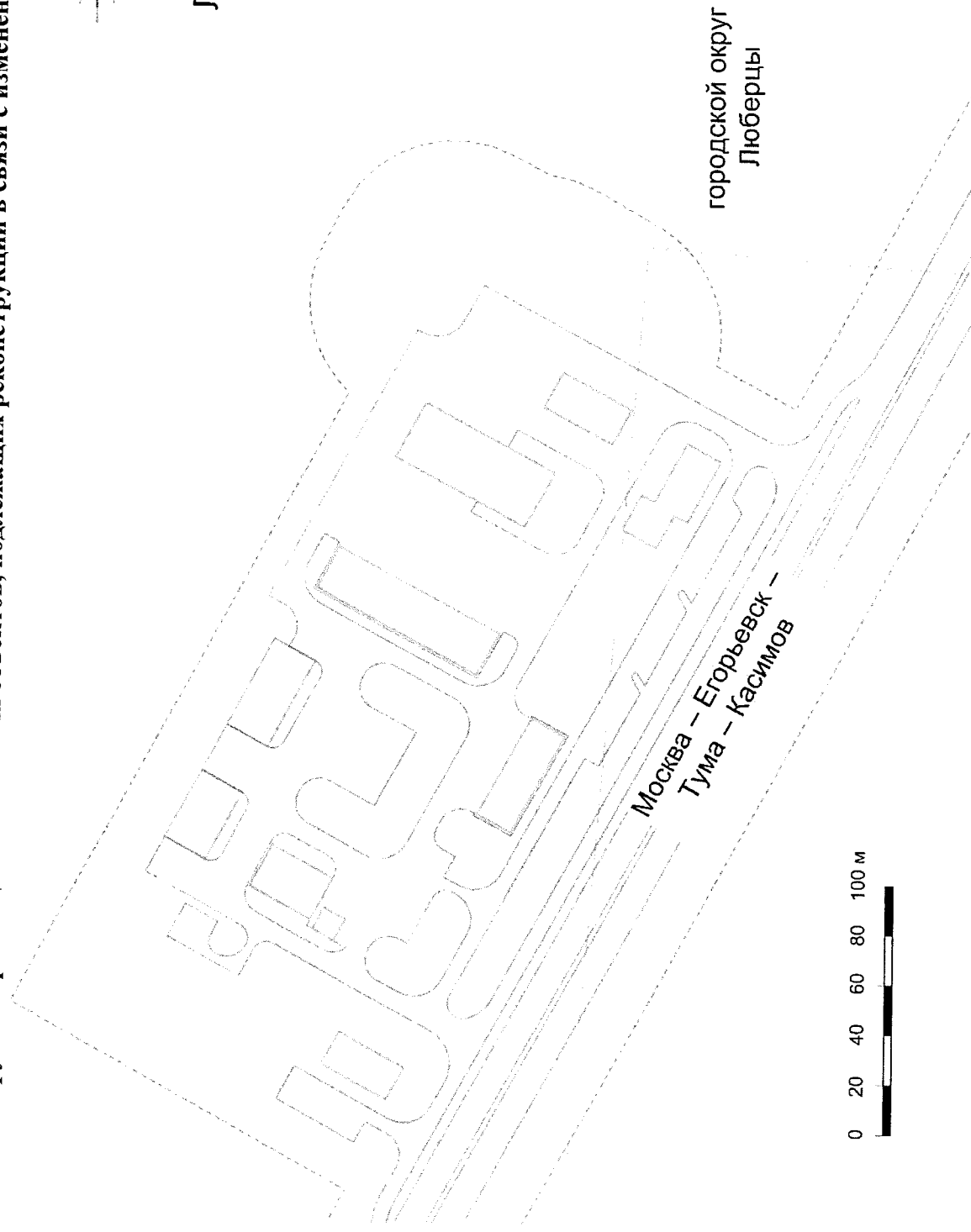
Документация по планировке территории для строительства и реконструкции автомобильной дороги Москва – Егорьевск – Тума – Касимов (МЕТК) в городском округе Люберцы Московской области

Проект планировки территории

Чертеж границ зон планируемого размещения линейных объектов, подлежащих реконструкции в связи с изменением их местоположения




Лист 26



Документация по планировке территории для строительства и реконструкции автомобильной дороги Москва – Егорьевск – Тума – Касимов (МЕТК) в городском округе Люберцы Московской области

Проект планировки территории

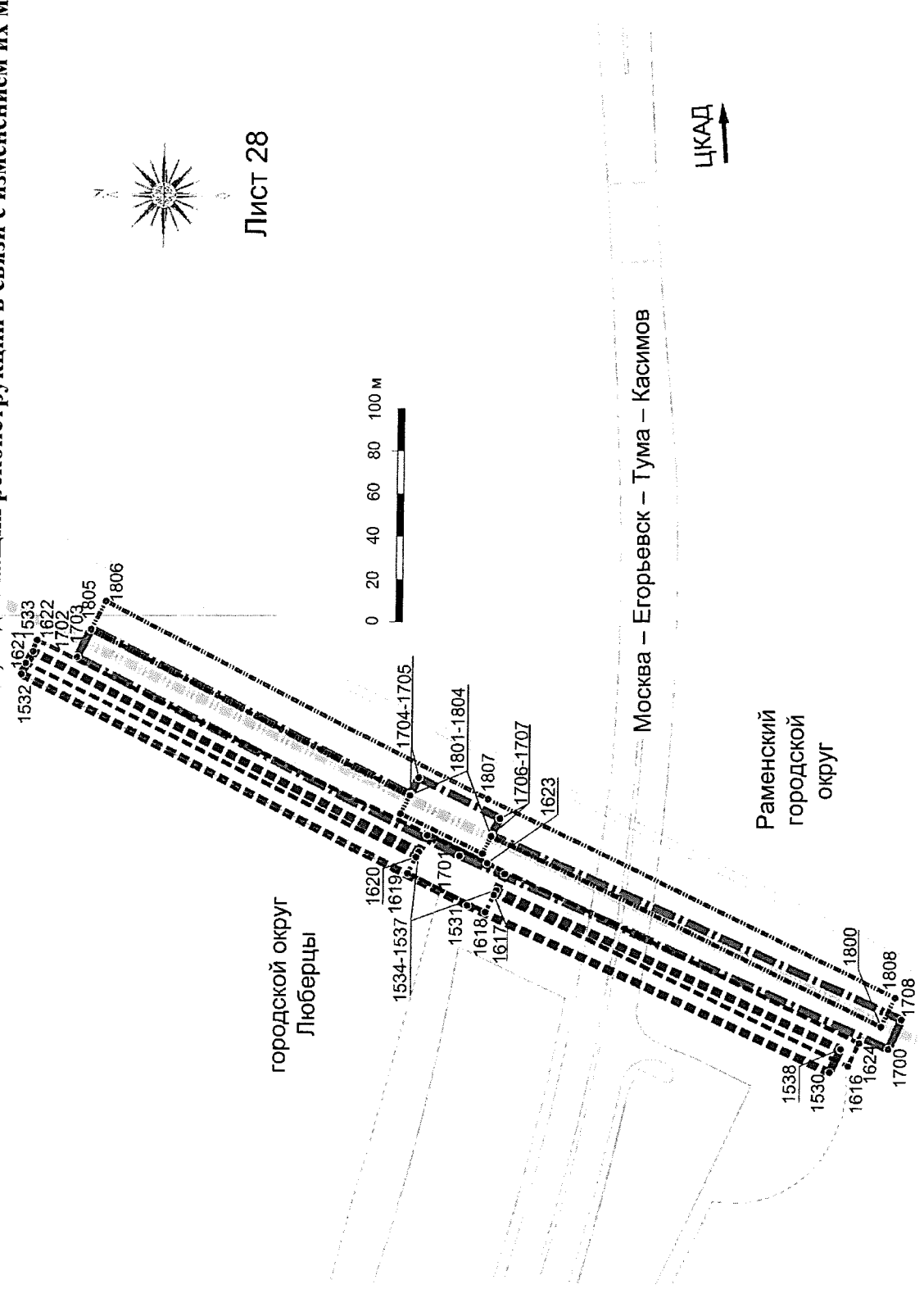
Чертеж границ зон планируемого размещения линейных объектов, подлежащих реконструкции в связи с изменением их местоположения



Документация по планировке территории для строительства и реконструкции автомобильной дороги Москва – Егорьевск – Тула – Касимов (МЕТК) в городском округе Люберцы Московской области

Проект планировки территории

Чертеж границ зон планируемого размещения линейных объектов, подлежащих реконструкции в связи с изменением их местоположения



2. Проект межевания территории

Раздел 1. Текстовая часть

В проекте межевания территории для строительства и реконструкции автомобильной дороги Москва – Егорьевск – Тума – Касимов (МЕТК) в городском округе Люберцы Московской области даны предложения по образованию земельных участков, предназначенных для размещения линейного объекта, включающих элементы их обустройства.

Перечень и сведения о площади образуемых земельных участков, предназначенных для строительства линейного объекта, в том числе возможные способы их образования, а также перечень и сведения о площади образуемых земельных участков, предназначенных для размещения линейного объекта, которые будут отнесены к территориям общего пользования или имуществу общего пользования, в том числе в отношении которых предполагается их резервирование и (или) изъятие для государственных или муниципальных нужд, приведены в таблице 1 «Образуемые земельные участки».

Сведения о целевом назначении лесов, а также местоположении образуемого земельного участка в соответствии с данными Комитета лесного хозяйства Московской области приведены в таблице 1 «Образуемые земельные участки».

Перечень и сведения о виде разрешенного использования лесного участка, количественных и качественных характеристиках лесного участка приведены в соответствии с выписками из государственного лесного реестра о лесных кварталах и о лесотаксационных выделах, предполагаемых к переводу из состава земель лесного фонда в земли с категорией «Земли промышленности, энергетики, транспорта связи, радиовещания, телевидения, информатики, земли для обеспечения космической деятельности, земли обороны, безопасности и земли иного специального назначения» содержатся в таблице 2 «Характеристика земель лесного фонда по данным Комитета лесного хозяйства Московской области (Виноградовское лесничество, Малаховское участковое лесничество, кварталы: 15, 16, 20, 21, 22, 24, 31, 32, 33, 34, 35, 36, 37, 38, 48, 51, 52), предполагаемых к переводу из состава земель лесного фонда в земли с категорией «Земли промышленности, энергетики, транспорта связи, радиовещания, телевидения, информатики, земли для обеспечения космической деятельности, земли обороны, безопасности и земли иного специального назначения».

Перечень и сведения о виде разрешенного использования лесного участка, количественных и качественных характеристиках лесного участка приведены в соответствии с выписками из государственного лесного реестра о лесных кварталах и о лесотаксационных выделах, предполагаемых к переводу из состава земель лесного фонда в земли с категорией «Земли населенных пунктов» содержатся в таблице 3 «Характеристика земель лесного фонда по данным Комитета лесного хозяйства Московской области (Виноградовское лесничество, Малаховское, квартал 15, 45), предполагаемых к переводу из состава земель лесного фонда в земли с категорией «Земли населенных пунктов».

Границы образуемых и изменяемых земельных участков, включая их номера (условные номера образуемых земельных участков, изменяемых земельных участков, земельных участков, расположенных полностью в границах зоны планируемого размещения линейного объекта), а также номера поворотных точек образуемых земельных участков отображены на графическом материале «Чертеж межевания территории».

Координаты поворотных точек границ образуемых земельных участков приведены в каталоге координат поворотных точек границ образуемых земельных участков в системе координат МСК-50. (Таблица 4).

Площади в границах публичных сервитутов, подлежащих установлению, представлены в таблице 5.

Перечень и сведения о виде разрешенного использования лесного участка, количественных и качественных характеристиках лесного участка приведены в соответствии с выписками из государственного лесного реестра о лесных кварталах и о лесотаксационных выделах, предполагаемых к установлению на них публичных сервитутов и не предполагаемых к переводу из

состава земель лесного фонда в земли с категорией «Земли промышленности, энергетики, транспорта, связи, радиовещания, телевидения, информатики, земли для обеспечения космической деятельности, земли обороны, безопасности и земли иного специального назначения» содержатся в таблице 6 «Характеристика земель лесного фонда по данным Комитета лесного хозяйства Московской области (Виноградовское лесничество, Малаховское участковое лесничество, кварталы 20, 32, 33, 35, 36, 45), предполагаемых к установлению на них публичных сервитутов и не подлежащих переводу из состава земель лесного фонда в земли с категорией «Земли промышленности, энергетики, транспорта, связи, радиовещания, телевидения, информатики, земли для обеспечения космической деятельности, земли обороны, безопасности и земли иного специального назначения».

Перечень и сведения о виде разрешенного использования лесного участка, количественных и качественных характеристиках лесного участка приведены в соответствии с выписками из государственного лесного реестра о лесных кварталах и о лесотаксационных выделах, предполагаемых к установлению на них публичных сервитутов и не предполагаемых к переводу из состава земель лесного фонда в земли с категорией «Земли населенных пунктов» содержатся в таблице 7 «Характеристика земель лесного фонда по данным Комитета лесного хозяйства Московской области (Виноградовское лесничество, Малаховское участковое лесничество, кварталы 45), предполагаемых к установлению на них публичных сервитутов и не подлежащих переводу из состава земель лесного фонда в земли с категорией «Земли населенных пунктов».

Координаты поворотных точек границ публичных сервитутов, подлежащих установлению, приведены в каталоге координат поворотных точек границ публичных сервитутов, подлежащих установлению, в системе координат МСК-50. (Таблица 8).

Границы публичных сервитутов, подлежащих установлению, отображены на графическом материале «Чертеж межевания территории».

Площади в границах публичных сервитутов, подлежащих установлению, в зоне планируемого размещения линейных объектов, подлежащих реконструкции в связи с изменением их местоположения – линий электропередачи ПАО «Россети Московский регион», представлены в таблице 9.

Перечень и сведения о виде разрешенного использования лесного участка, количественных и качественных характеристиках лесного участка приведены в соответствии с выписками из государственного лесного реестра о лесных кварталах и о лесотаксационных выделах, предполагаемых к установлению на них публичных сервитутов в границах зон линейных объектов инженерной инфраструктуры федерального значения, подлежащих реконструкции в связи с изменением их местоположения и не предполагаемых к переводу из состава земель лесного фонда в земли с категорией «Земли промышленности, энергетики, транспорта, связи, радиовещания, телевидения, информатики, земли для обеспечения космической деятельности, земли обороны, безопасности и земли иного специального назначения», содержатся в таблице 10 «Характеристика земель лесного фонда по данным Комитета лесного хозяйства Московской области (Виноградовское лесничество, Малаховское участковое лесничество, кварталы 20, 21, 32, 33, 38, 53), предполагаемых к установлению на них публичных сервитутов в границах зон линейных объектов инженерной инфраструктуры федерального значения, подлежащих реконструкции в связи с изменением их местоположения, и не подлежащих переводу из состава земель лесного фонда в земли с категорией «Земли промышленности, энергетики, транспорта, связи, радиовещания, телевидения, информатики, земли для обеспечения космической деятельности, земли обороны, безопасности и земли иного специального назначения».

Координаты поворотных точек границ публичных сервитутов, подлежащих установлению, в зоне планируемого размещения линейных объектов, подлежащих реконструкции в связи с изменением их местоположения – линий электропередачи ПАО «Россети Московский регион», приведены в каталоге координат поворотных точек границ публичных сервитутов, подлежащих установлению в зоне планируемого размещения линейных объектов, подлежащих реконструкции в связи с изменением их местоположения – линий электропередачи ПАО «Россети Московский регион», в системе координат МСК-50 (таблица 11).

Границы публичных сервитутов, подлежащих установлению, отображены на графическом материале «Чертеж межевания территории в границах зон планируемого размещения линейных объектов, подлежащих реконструкции в связи с изменением их местоположения – линий электропередачи ПАО «Россети Московский регион».

Образуемые земельные участки

№ п/п	Номер земельного участка по чертежу	Кадастровый номер исходного земельного участка	Площадь исходного земельного участка, кв. м	Категория исходного земельного участка	Вид разрешенного использования исходного земельного участка ¹	Условный номер образуемого земельного участка	Планируемая категория использования земельных участков	Планируемый вид разрешенного использования земельных участков (кол)	Площадь испрашиваемого земельного участка, кв. м	Способ образования / информация об изъятии	Сведения об отнесении (не отнесении) образуемого земельного участка к территории общего пользования	Целевое назначение лесов	Примечание
Образуемые земельные участки в зоне планируемого размещения линейного объекта													
1	1	50:22:0040201:239	1390	Земли населенных пунктов	Для использования под автостоянку	50:22:0040201:239:ЗУ1	Земли населенных пунктов	Улично-дорожная сеть (12.0.1)	433	Путем раздела земельного участка/ предполагается частичное изъятие земельного участка	Земельный участок, после его образования, будет отнесен к территории общего пользования	-	-
2	2	50:22:0000000:104	1199	Земли сельскохозяйственного назначения	Под садоводство	50:22:0000000:104:ЗУ1	Земли населенных пунктов	Улично-дорожная сеть (12.0.1)	146	Путем раздела земельного участка/ предполагается частичное изъятие земельного участка	Земельный участок, после его образования, будет отнесен к территории общего пользования	-	-

¹ Далее вид разрешенного использования приведен в соответствии с данными Единого государственного реестра недвижимости.

1	2	3	4	5	6	7	8	9	10	11	12	13	14
3	50:22:0060603: 90	600	Земли сельскохозяйственного назначения	Под садоводство	50:22:0060603: 90:ЗУ1	Земли населенных пунктов	Улично-дорожная сеть (12.0.1)	407	Путем раздела земельного участка/ предполагается частичное изъятие земельного участка	Земельный участок, после его образования, будет отнесен к территории общего пользования	-	-	-
4	50:22:0010303: 2641	1570	Земли населенных пунктов	Под многоэтажный, многоквартирный жилой дом	50:22:0010303: 2641:ЗУ1	Земли населенных пунктов	Улично-дорожная сеть (12.0.1)	25	Путем раздела земельного участка/ предполагается частичное изъятие земельного участка	Земельный участок, после его образования, будет отнесен к территории общего пользования	-	-	-
5	50:22:0000000: 96658	484699	Земли лесного фонда	Заготовка древесины (включая СОМ) ²	50:22:0000000: 96658:ЗУ1	Земли промышленности, энергетики, транспорта ³	Автомобильный транспорт (7.2)	2024 3	Путем раздела земельного участка/ предполагается частичное изъятие земельного участка	Земельный участок, после его образования, будет отнесен к территории общего пользования	Защитные леса	Виноградное лесничество, Малаховское участковое лесничество, квартал 51, выделы: 1, 27, 29; квартал 52, выдел 1	

² Здесь и далее по тексту «Заготовка древесины (включая СОМ); заготовка и сбор недревесных лесных ресурсов; осуществление научно-исследовательской деятельности, образовательной деятельности; заготовка пищевых лесных ресурсов и сбор лекарственных растений; осуществление рекреационной деятельности; строительство и эксплуатация водохранилищ и иных искусственных водных объектов, а также гидротехнических сооружений и специализированных портов; строительство, реконструкция, эксплуатация линий электропередачи, линий связи, дорог, трубопроводов и других линейных объектов; осуществление религиозной деятельности; изыскательские работы (лесной участок) изложить как «Заготовка древесины (включая СОМ)».

³ Здесь и далее по тексту категорию «Земли промышленности, энергетики, транспорта, связи, радиовещания, телевидения, информатики, земли для обеспечения космической деятельности, земли обороны, безопасности и земли иного специального назначения» изложить как «Земли промышленности, энергетики, транспорта».

1	2	3	4	5	6	7	8	9	10	11	12	13	14
6	6	50:22:0040106: 3	1217	Земли населенных пунктов	Под колбасный цех с магазином	50:22:0040106: 3:ЗУ1	Земли населенных пунктов	Улично-дорожная сеть (12.0.1)	428	Путем раздела земельного участка/предполагается частичное изъятие земельного участка	Земельный участок, после его образования, будет отнесен к территории общего пользования	-	-
7	7	50:22:0040107: 10	2351	Земли населенных пунктов	Под автостоянку	50:22:0040107: 10:ЗУ1	Земли населенных пунктов	Улично-дорожная сеть (12.0.1)	2028	Путем раздела земельного участка/предполагается частичное изъятие земельного участка	Земельный участок, после его образования, будет отнесен к территории общего пользования	-	-
8	8	50:22:0040106: 28	180	Земли населенных пунктов	Под торговый павильон	50:22:0040106: 28:ЗУ1	Земли населенных пунктов	Улично-дорожная сеть (12.0.1)	17	Путем раздела земельного участка/предполагается частичное изъятие земельного участка	Земельный участок, после его образования, будет отнесен к территории общего пользования	-	-
9	9	50:22:0060602: 324	50000	Земли населенных пунктов	Производственная деятельность	50:22:0060602: 324:ЗУ1	Земли населенных пунктов	Улично-дорожная сеть (12.0.1)	2260	Путем раздела земельного участка/предполагается частичное изъятие земельного участка	Земельный участок, после его образования, будет отнесен к территории общего пользования	-	-
10	10	50:22:0040107: 54	624	Земли населенных пунктов	Обслуживание автотранспорта	50:22:0040107: 54:ЗУ1	Земли населенных пунктов	Улично-дорожная сеть (12.0.1)	82	Путем раздела земельного участка/предполагается частичное изъятие земельного участка	Земельный участок, после его образования, будет отнесен к территории общего пользования	-	-

1	11	50:22:00000000: 113502	52530	Земли промышленности, энергетики, транспорта	Коммунальное обслуживание	50:22:00000000: 113502:ЗУ1	Земли населенных пунктов	Улично-дорожная сеть (12.0.1)	3259 4	Путем раздела земельного участка/предполагается частичное изъятие земельного участка	Земельный участок, после его образования, будет отнесен к территории общего пользования	-	14
12	12	50:22:0040106: 16	1728	Земли населенных пунктов	Многоэтажная жилая застройка (высотная застройка)	50:22:0040106: 16:ЗУ1	Земли населенных пунктов	Улично-дорожная сеть (12.0.1)	1000	Путем раздела земельного участка/предполагается частичное изъятие земельного участка	Земельный участок, после его образования, будет отнесен к территории общего пользования	-	-
13	13	50:22:0040105: 664	2375	Земли населенных пунктов	Земельные участки (территории) общего пользования	50:22:0040105: 664:ЗУ1	Земли населенных пунктов	Улично-дорожная сеть (12.0.1)	2324	Путем раздела земельного участка/предполагается частичное изъятие земельного участка	Земельный участок, после его образования, будет отнесен к территории общего пользования	-	-
14	14	50:22:0040106: 3503	1184	Земли населенных пунктов	Улично-дорожная сеть	50:22:0040106: 3503:ЗУ1	Земли населенных пунктов	Улично-дорожная сеть (12.0.1)	201	Путем раздела земельного участка/предполагается частичное изъятие земельного участка	Земельный участок, после его образования, будет отнесен к территории общего пользования	-	-
15	15	50:22:0040201: 258	8301	Земли населенных пунктов	Земельные участки (территории) общего пользования	50:22:0040201: 258:ЗУ1	Земли населенных пунктов	Улично-дорожная сеть (12.0.1)	2665	Путем раздела земельного участка/предполагается частичное изъятие земельного участка	Земельный участок, после его образования, будет отнесен к территории общего пользования	-	-

1	16	50:22:00000000: 104400	9078	Земли населенных пунктов	Под объекты коммунального хозяйства	50:22:00000000: 104400:ЗУ1	Земли населенных пунктов	Улично-дорожная сеть (12.0.1)	908	Путем раздела земельного участка/предполагается частичное изъятие земельного участка	12	13	14
17	17	50:22:0040108: 5247	400	Земли населенных пунктов	Под строительство объекта торговли и бытового обслуживания населения	50:22:0040108: 5247:ЗУ1	Земли населенных пунктов	Улично-дорожная сеть (12.0.1)	177	Путем раздела земельного участка/предполагается частичное изъятие земельного участка	12	13	14
18	18	50:22:0040108: 132	1821	Земли населенных пунктов	Для индивидуального жилищного строительства	50:22:0040108: 132:ЗУ1	Земли населенных пунктов	Улично-дорожная сеть (12.0.1)	69	Путем раздела земельного участка/предполагается частичное изъятие земельного участка	12	13	14
19	19	50:22:0040106: 15	1672	Земли населенных пунктов	Многоэтажная жилая застройка (высотная застройка)	50:22:0040106: 15:ЗУ1	Земли населенных пунктов	Улично-дорожная сеть (12.0.1)	1125	Путем раздела земельного участка/предполагается частичное изъятие земельного участка	12	13	14

1	20	50:22:0040105: 25	2618	Земли населенных пунктов	Под здание поликлинического отделения № 3	50:22:0040105: 25:ЗУ1	Земли населенных пунктов	Улично-дорожная сеть (12.0.1)	500	Путем раздела земельного участка/предполагается частичное изъятие земельного участка	Земельный участок, после его образования, будет отнесен к территории общего пользования	-	14
21	21	50:22:0040109: 61	7644	Земли населенных пунктов	Под здание с подвалом и пристройками нежилого назначения (объект производственной инфраструктуры)	50:22:0040109: 61:ЗУ1	Земли населенных пунктов	Улично-дорожная сеть (12.0.1)	369	Путем раздела земельного участка/предполагается частичное изъятие земельного участка	Земельный участок, после его образования, будет отнесен к территории общего пользования	-	-
22	22	50:22:0040201: 67	900	Земли населенных пунктов	Для размещения ярмарки	50:22:0040201: 67:ЗУ1	Земли населенных пунктов	Улично-дорожная сеть (12.0.1)	167	Путем раздела земельного участка/предполагается частичное изъятие земельного участка	Земельный участок, после его образования, будет отнесен к территории общего пользования	-	-
23	23	50:22:0040110: 923	699	Земли населенных пунктов	Магазины	50:22:0040110: 923:ЗУ1	Земли населенных пунктов	Улично-дорожная сеть (12.0.1)	429	Путем раздела земельного участка/предполагается частичное изъятие земельного участка	Земельный участок, после его образования, будет отнесен к территории общего пользования	-	-

1	24	50:22:0010303: 29	1379	Земли населенных пунктов	Под строительство трассы газопровода	50:22:0010303: 29:ЗУ1	Земли населенных пунктов	Улично-дорожная сеть (12.0.1)	151	Путем раздела земельного участка/предполагается частичное изъятие земельного участка	Земельный участок, после его образования, будет отнесен к территории общего пользования	13	14
25	25	50:22:0040108: 27	1313	Земли населенных пунктов	Для обществено-делового и гражданского строительства	50:22:0040108: 27:ЗУ1	Земли населенных пунктов	Улично-дорожная сеть (12.0.1)	86	Путем раздела земельного участка/предполагается частичное изъятие земельного участка	Земельный участок, после его образования, будет отнесен к территории общего пользования	-	-
26	26	50:22:0040110: 920	5275	Земли населенных пунктов	Магазины	50:22:0040110: 920:ЗУ1	Земли населенных пунктов	Улично-дорожная сеть (12.0.1)	206	Путем раздела земельного участка/предполагается частичное изъятие земельного участка	Земельный участок, после его образования, будет отнесен к территории общего пользования	-	-
27	27	50:22:0040203: 130	2600	Земли населенных пунктов	Общественное питание; гостиничное обслуживание; ванные; магазины	50:22:0040203: 130:ЗУ1	Земли населенных пунктов	Улично-дорожная сеть (12.0.1)	20	Путем раздела земельного участка/предполагается частичное изъятие земельного участка	Земельный участок, после его образования, будет отнесен к территории общего пользования	-	-
28	28	50:22:0040105: 667	1065	Земли населенных пунктов	Улично-дорожная сеть	50:22:0040105: 667:ЗУ1	Земли населенных пунктов	Улично-дорожная сеть (12.0.1)	49	Путем раздела земельного участка/предполагается частичное изъятие земельного участка	Земельный участок, после его образования, будет отнесен к территории общего пользования	-	-

1	2	3	4	5	6	7	8	9	10	11	12	13	14
29	29	50:22:0040106: 3144	1943	Земли населенных пунктов	Для общест-венно-делового и гражданско-го строи-тельства	50:22:0040106: 3144:ЗУ1	Земли населенных пунктов	Улично-дорожная сеть (12.0.1)	115	Путем раздела земельного участка/ предполагается частичное изъятие земельного участка	Земельный участок, после его образования, будет отнесен к территории общего пользования	-	-
30	30	50:22:0000000: 122654	33124	Земли населенных пунктов	Под объекты коммунального хозяйства	50:22:0000000: 122654:ЗУ1	Земли населенных пунктов	Улично-дорожная сеть (12.0.1)	5694	Путем раздела земельного участка/ предполагается частичное изъятие земельного участка	Земельный участок, после его образования, будет отнесен к территории общего пользования	-	-
31	31	50:22:0010307: 955	66468	Земли населенных пунктов	Для ИГД	50:22:0010307: 955:ЗУ1	Земли населенных пунктов	Улично-дорожная сеть (12.0.1)	2372	Путем раздела земельного участка/ предполагается частичное изъятие земельного участка	Земельный участок, после его образования, будет отнесен к территории общего пользования	-	-
32	32	50:22:0040202: 129	2000	Земли населенных пунктов	Под размещение гостевой автостоянки	50:22:0040202: 129:ЗУ1	Земли населенных пунктов	Улично-дорожная сеть (12.0.1)	728	Путем раздела земельного участка/ предполагается частичное изъятие земельного участка	Земельный участок, после его образования, будет отнесен к территории общего пользования	-	-
33	33	50:22:0000000: 105605	28577	Земли населенных пунктов	Для рекреационных целей	50:22:0000000: 105605:ЗУ1	Земли населенных пунктов	Улично-дорожная сеть (12.0.1)	5571	Путем раздела земельного участка/ предполагается частичное изъятие земельного участка	Земельный участок, после его образования, будет отнесен к территории общего пользования	-	-

1	2	3	4	5	6	7	8	9	10	11	12	13	14
34	34	50:22:0000000: 105064	177826	Земли населенных пунктов	Под городской парк	50:22:0000000: 105064:ЗУ1	Земли населенных пунктов	Улично-дорожная сеть (12.0.1)	1086 4	Путем раздела земельного участка/предполагается частичное изъятие земельного участка	Земельный участок, после его образования, будет отнесен к территории общего пользования	-	-
35	35	50:22:0000000: 105064	177826	Земли населенных пунктов	Под городской парк	50:22:0000000: 105064:ЗУ2	Земли населенных пунктов	Улично-дорожная сеть (12.0.1)	2273	Путем раздела земельного участка/предполагается частичное изъятие земельного участка	Земельный участок, после его образования, будет отнесен к территории общего пользования	-	-
36	36	50:22:0040107: 497	1708	Земли населенных пунктов	Земельные участки (территории) общего пользования	50:22:0040107: 497:ЗУ1	Земли населенных пунктов	Улично-дорожная сеть (12.0.1)	1278	Путем раздела земельного участка/предполагается частичное изъятие земельного участка	Земельный участок, после его образования, будет отнесен к территории общего пользования	-	-
37	37	50:22:0040107: 497	1708	Земли населенных пунктов	Земельные участки (территории) общего пользования	50:22:0040107: 497:ЗУ2	Земли населенных пунктов	Улично-дорожная сеть (12.0.1)	358	Путем раздела земельного участка/предполагается частичное изъятие земельного участка	Земельный участок, после его образования, будет отнесен к территории общего пользования	-	-
38	38	50:22:0040104: 1553	58550	Земли промышленности, энергетики, транспорта	Транспорт	50:22:0040104: 1553:ЗУ1	Земли промышленности, энергетики, транспорта	Автомобильный транспорт (7.2)	23435	Путем раздела земельного участка/предполагается частичное изъятие земельного участка	Земельный участок, после его образования, будет отнесен к территории общего пользования	-	-

1	39	50:22:0040104:1553	58550	Земли промышленности, энергетики, транспорта	Транспорт	50:22:0040104:1553:3У2	Земли промышленности, энергетики, транспорта	Автомобильный транспорт (7.2)	14284	11	12	13	14
	40	50:22:0040109:570	27677	Земли населенных пунктов	Для размещения объектов дошкольного, начального, среднего и общего образования	50:22:0040109:570:3У1	Земли населенных пунктов	Улично-дорожная сеть (12.0.1)	350	Путем раздела земельного участка/предполагается частичное изъятие земельного участка	Земельный участок, после его образования, будет отнесен к территории общего пользования	-	-
41	41	50:22:0040109:570	27677	Земли населенных пунктов	Для размещения объектов дошкольного, начального, среднего и общего образования	50:22:0040109:570:3У2	Земли населенных пунктов	Улично-дорожная сеть (12.0.1)	444	Путем раздела земельного участка/предполагается частичное изъятие земельного участка	Земельный участок, после его образования, будет отнесен к территории общего пользования	-	-
42	42	50:22:0040104:24	4750	Земли населенных пунктов	Для промышленного строительства	50:22:0040104:24:3У1	Земли населенных пунктов	Улично-дорожная сеть (12.0.1)	153	Путем раздела земельного участка/предполагается частичное изъятие земельного участка	Земельный участок, после его образования, будет отнесен к территории общего пользования	-	-

1	2	3	4	5	6	7	8	9	10	11	12	13	14
43	43	50:22:00000000: 96655	4576394	Земли лесного фонда	Заготовка древесины (включая СОМ) ⁴	50:22:00000000: 96655:ЗУ1	Земли промыш- ленности, энергетики, транспорта	Авто- билльный транс- порт (7.2)	1154	Путем раздела земельного участка/ предполагается частичное изъятие земельного участка	Земельный участок, после его образования, будет отнесен к территории общего пользования	Защитные леса	Виногра- довское лесничество, Малаховское участковое лесничество, квартал 33, выделы: 25, 26; квартал 48, выделы: 1, 17
44	44	50:22:0040107: 53	1922	Земли населен- ных пунктов	Обслужи- вание автотран- спорта	50:22:0040107: 53:ЗУ1	Земли населен- ных пунктов	Улично- дорожная сеть (12.0.1)	526	Путем раздела земельного участка/ предполагается частичное изъятие земельного участка	Земельный участок, после его образования, будет отнесен к территории общего пользования	-	-
45	45	50:22:0060602: 344	56446	Земли промыш- ленности, энергети- ки, транспорта	Коммуналь- ное обслужива- ние	50:22:0060602: 324:ЗУ7	Земли населен- ных пунктов	Улично- дорожная сеть (12.0.1)	20011	Путем раздела земельного участка/ предполагается частичное изъятие земельного участка	Земельный участок, после его образования, будет отнесен к территории общего пользования	-	-
46	46	50:22:0040108: 5392	3688	Земли населен- ных пунктов	Земельные участки (территории) общего пользования	50:22:0040108: 5392:ЗУ1	Земли населен- ных пунктов	Улично- дорожная сеть (12.0.1)	106	Путем раздела земельного участка/ предполагается частичное изъятие земельного участка	Земельный участок, после его образования, будет отнесен к территории общего пользования	-	-

⁴ Здесь и далее по тексту «Заготовка древесины (включая СОМ): заготовка и сбор недревесных лесных ресурсов; осуществление научно-исследовательской деятельности, образовательной деятельности; заготовка пищевых лесных ресурсов и сбор лекарственных растений; осуществление рекреационной деятельности; строительство и эксплуатация водохранилищ и иных искусственных водных объектов, а также гидротехнических сооружений и специализированных портов; строительство, реконструкция, эксплуатация линий электропередачи, линий связи, дорог, трубопроводов и других линейных объектов; осуществление религиозной деятельности; изыскательские работы» изложить как «Заготовка древесины (включая СОМ)».

1	47	50:22:0060601:37	26680	Земли населенных пунктов	Участок промышленного назначения	50:22:0060601:37:ЗУ1	Земли населенных пунктов	Улично-дорожная сеть (12.0.1)	3625	Путем раздела земельного участка/предполагается частичное изъятие земельного участка	11	12	13	14
												Земельный участок, после его образования, будет отнесен к территории общего пользования	-	-
48	48	50:22:0000000:120789	2238	Земли населенных пунктов	Для прокладки напорной канализации	50:22:0000000:120789:ЗУ1	Земли населенных пунктов	Улично-дорожная сеть (12.0.1)	62	Путем раздела земельного участка/предполагается частичное изъятие земельного участка				-
												Земельный участок, после его образования, будет отнесен к территории общего пользования	-	-
49	49	50:22:0000000:113501	18364	Земли промышленности, энергетики, транспорта	Коммунальное обслуживание	50:22:0000000:113501:ЗУ1	Земли населенных пунктов	Улично-дорожная сеть (12.0.1)	842	Путем раздела земельного участка/предполагается частичное изъятие земельного участка				-
												Земельный участок, после его образования, будет отнесен к территории общего пользования	-	-
50	50	50:22:0040105:664	2375	Земли населенных пунктов	Земельные участки (территории) общего пользования	50:22:0040105:664:ЗУ2	Земли населенных пунктов	Улично-дорожная сеть (12.0.1)	50	Путем раздела земельного участка/предполагается частичное изъятие земельного участка				-
												Земельный участок, после его образования, будет отнесен к территории общего пользования	-	-
51	51	50:22:0000000:108742	83899	Земли населенных пунктов	Общее пользование территории	50:22:0000000:108742:ЗУ1	Земли населенных пунктов	Улично-дорожная сеть (12.0.1)	23	Путем раздела земельного участка/предполагается частичное изъятие земельного участка				-
												Земельный участок, после его образования, будет отнесен к территории общего пользования	-	-

1	2	3	4	5	6	7	8	9	10	11	12	13	14
52	52	50:22:0040107: 10	2351	Земли населенных пунктов	Под автостоянку	50:22:0040107: 10:3У2	Земли населенных пунктов	Улично-дорожная сеть (12.0.1)	330	Путем раздела земельного участка/предполагается частичное изъятие земельного участка	Земельный участок, после его образования, будет отнесен к территории общего пользования	-	-
53	53	50:22:0040104: 1553	58550	Земли промышленности, энергетики, транспорта	Транспорт	50:22:0040104: 1553:3У3	Земли промышленности, энергетики, транспорта	Коммунальное обслуживание (3.1)	843	Путем раздела земельного участка/предполагается частичное изъятие земельного участка	-	-	-
54	54	50:22:0060602: 324	50000	Земли населенных пунктов	Производственная деятельность	50:22:0060602: 324:3У2	Земли населенных пунктов	Коммунальное обслуживание (3.1)	769	Путем раздела земельного участка/предполагается частичное изъятие земельного участка	-	-	-
55	55	50:22:0000000: 115234	4665806	Земли лесного фонда	Заготовка древесины; заготовка и сбор недревесных лесных ресурсов ⁵	50:22:0000000: 115234:3У1	Земли промышленности, энергетики, транспорта	Коммунальное обслуживание (3.1)	1202	Путем раздела земельного участка/предполагается частичное изъятие земельного участка	-	Защитные леса	Виноградское лесничество, Малаховское участковое лесничество, квартал 16, выделы: 21, 23

⁵ Здесь и далее по тексту «Заготовка древесины»; заготовка и сбор недревесных лесных ресурсов; заготовка пищевых лесных ресурсов и сбор лекарственных растений; осуществление научно-исследовательской деятельности, образовательной деятельности; осуществление рекреационной деятельности; выращивание посадочного материала лесных растений (саженцев, сеянцев); строительство и эксплуатация водохранилищ и иных искусственных водных объектов, а также гидротехнических сооружений, морских портов, речных портов, причалов; строительство, реконструкция, эксплуатация линейных объектов, осуществление религиозной деятельности; изыскательские работы» изложить как «Заготовка древесины; заготовка и сбор недревесных лесных ресурсов».

1	2	3	4	5	6	7	8	9	10	11	12	13	14
56	56	50:22:0000000:115234	4665806	Земли лесного фонда	Заготовка древесины; заготовка и сбор недревесных лесных ресурсов ⁵	50:22:0000000:115234:ЗУ2	Земли промышленности, энергетики, транспорта	Коммунальное обслуживание (3.1)	735	Путем раздела земельного участка/предполагается частичное изъятие земельного участка	-	Защитные леса	Виноградное лесничество, Малаховское лесничество, лесничество, квартал 33, выдел 24
57	57	50:22:0000000:110191	30831	Земли промышленности, энергетики, транспорта	Автомобильный транспорт	50:22:0000000:110191:ЗУ1	Земли промышленности, энергетики, транспорта	Коммунальное обслуживание (3.1)	187	Путем раздела земельного участка/предполагается частичное изъятие земельного участка	-	-	-
58	58	50:22:0000000:96658	484699	Земли лесного фонда	Заготовка древесины (включая СОМ) ²	50:22:0000000:96658:ЗУ2	Земли промышленности, энергетики, транспорта	Коммунальное обслуживание (3.1)	5405	Путем раздела земельного участка/предполагается частичное изъятие земельного участка	-	Защитные леса	Виноградное лесничество, Малаховское лесничество, лесничество, квартал 51, выделы: 1, 2
59	59	50:22:0000000:120789	2238	Земли населенных пунктов	Для прокладки напорной канализации	50:22:0000000:120789:ЗУ2	Земли населенных пунктов	Улично-дорожная сеть (12.0.1)	9	Путем раздела земельного участка/предполагается частичное изъятие земельного участка	Земельный участок, после его образования, будет отнесен к территории общего пользования	-	-
60	60	50:22:0000000:120789	2238	Земли населенных пунктов	Для прокладки напорной канализации	50:22:0000000:120789:ЗУ3	Земли населенных пунктов	Улично-дорожная сеть (12.0.1)	19	Путем раздела земельного участка/предполагается частичное изъятие земельного участка	Земельный участок, после его образования, будет отнесен к территории общего пользования	-	-

1	2	3	4	5	6	7	8	9	10	11	12	13	14
61	61	50:22:0000000: 108742	83899	Земли населенных пунктов	Общее пользование территории	50:22:00000000: 108742:3У2	Земли населенных пунктов	Коммунальное обслуживание жывание (3.1)	60	Путем раздела земельного участка/ предполагается частичное изъятие земельного участка	-	-	-
62	62	50:22:0000000: 96655	4576 394	Земли лесного фонда	заготовка древесины (включая СОМ) ⁴	50:22:0000000: 96655:3У2	Земли промышленности, энергетики, транспорта	Автомобильный транспорт (7.2)	37169	Путем раздела земельного участка/ предполагается частичное изъятие земельного участка	Земельный участок, после его образования, будет отнесен к территории общего пользования	Защитные леса	Виноградное лесничество, Малаховское лесничество, лесничество, квартал 38, выделы: 8, 10; квартал 52, выделы: 1, 21; квартал 53, выделы: 1, 23
63	63	50:22:0040105	-	-	-	50:22:0040105: 3У1	Земли населенных пунктов	Улично-дорожная сеть (12.0.1)	3341	Образование из земель, находящихся в государственной и (или) муниципальной собственности	Земельный участок, после его образования, будет отнесен к территории общего пользования	-	-
64	64	50:22:0040107	-	-	-	50:22:0040107: 3У1	Земли населенных пунктов	Улично-дорожная сеть (12.0.1)	3275	Образование из земель, находящихся в государственной и (или) муниципальной собственности	Земельный участок, после его образования, будет отнесен к территории общего пользования	-	-

1	2	3	4	5	6	7	8	9	10	11	12	13	14
65	65	50:22:0040105	-	-	-	50:22:0040105: ЗУ2	Земли населенных пунктов	Улично-дорожная сеть (12.0.1)	833	Образование из земель, находящихся в государственной и (или) муниципальной собственности	Земельный участок, после его образования, будет отнесен к территории общего пользования	-	-
66	66	50:22:0040105	-	-	-	50:22:0040105: ЗУ3	Земли населенных пунктов	Улично-дорожная сеть (12.0.1)	17	Образование из земель, находящихся в государственной и (или) муниципальной собственности	Земельный участок, после его образования, будет отнесен к территории общего пользования	-	-
67	67	50:22:0040107	-	-	-	50:22:0040107: ЗУ2	Земли населенных пунктов	Улично-дорожная сеть (12.0.1)	947	Образование из земель, находящихся в государственной и (или) муниципальной собственности	Земельный участок, после его образования, будет отнесен к территории общего пользования	-	-
68	68	50:22:0040108	-	-	-	50:22:0040108: ЗУ1	Земли населенных пунктов	Улично-дорожная сеть (12.0.1)	1789	Образование из земель, находящихся в государственной и (или) муниципальной собственности	Земельный участок, после его образования, будет отнесен к территории общего пользования	-	-
69	69	50:22:0040106	-	-	-	50:22:0040106: ЗУ1	Земли населенных пунктов	Улично-дорожная сеть (12.0.1)	478	Образование из земель, находящихся в государственной и (или) муниципальной собственности	Земельный участок, после его образования, будет отнесен к территории общего пользования	-	-

70	70	50:22:0040106	-	-	-	50:22:0040106: ЗУ2	Земли населенных пунктов	Улично-дорожная сеть (12.0.1)	6371	Образование из земель, находящихся в государственной и (или) муниципальной собственности	Земельный участок, после его образования, будет отнесен к территории общего пользования	-	14
71	71	50:22:0040108	-	-	-	50:22:0040108: ЗУ2	Земли населенных пунктов	Улично-дорожная сеть (12.0.1)	1186	Образование из земель, находящихся в государственной и (или) муниципальной собственности	Земельный участок, после его образования, будет отнесен к территории общего пользования	-	-
72	72	50:22:0040108	-	-	-	50:22:0040108: ЗУ3	Земли населенных пунктов	Улично-дорожная сеть (12.0.1)	509	Образование из земель, находящихся в государственной и (или) муниципальной собственности	Земельный участок, после его образования, будет отнесен к территории общего пользования	-	-
73	73	50:22:0040108	-	-	-	50:22:0040108: ЗУ4	Земли населенных пунктов	Улично-дорожная сеть (12.0.1)	330	Образование из земель, находящихся в государственной и (или) муниципальной собственности	Земельный участок, после его образования, будет отнесен к территории общего пользования	-	-
74	74	50:22:0040109	-	-	-	50:22:0040109: ЗУ1	Земли населенных пунктов	Улично-дорожная сеть (12.0.1)	15	Образование из земель, находящихся в государственной и (или) муниципальной собственности	Земельный участок, после его образования, будет отнесен к территории общего пользования	-	-

1	2	3	4	5	6	7	8	9	10	11	12	13	14
75	75	50:22:0040109	-	-	-	50:22:0040109: ЗУ2	Земли населенных пунктов	Улично-дорожная сеть (12.0.1)	190	Образование из земель, находящихся в государственной и (или) муниципальной собственности	Земельный участок, после его образования, будет отнесен к территории общего пользования	-	-
76	76	50:22:0040110	-	-	-	50:22:0040110: ЗУ1	Земли населенных пунктов	Улично-дорожная сеть (12.0.1)	1359	Образование из земель, находящихся в государственной и (или) муниципальной собственности	Земельный участок, после его образования, будет отнесен к территории общего пользования	-	-
77	77	50:22:0040112	-	-	-	50:22:0040112: ЗУ1	Земли населенных пунктов	Улично-дорожная сеть (12.0.1)	3574	Образование из земель, находящихся в государственной и (или) муниципальной собственности	Земельный участок, после его образования, будет отнесен к территории общего пользования	-	-
78	78	50:22:0060602	-	-	-	50:22:0060602: ЗУ1	Земли населенных пунктов	Улично-дорожная сеть (12.0.1)	205	Образование из земель, находящихся в государственной и (или) муниципальной собственности	Земельный участок, после его образования, будет отнесен к территории общего пользования	-	-
79	79	50:22:0040104	-	-	-	50:22:0040104: ЗУ1	Земли промышленности, энергетики, транспорта	Автомобильный транспорт (7.2) порт (7.2)	3434	Образование из земель, находящихся в государственной и (или) муниципальной собственности	Земельный участок, после его образования, будет отнесен к территории общего пользования	-	-

80	80	50:22:0040104	-	-	-	50:22:0040104: ЗУ2	Земли промышленности, энергетики, транспорта	Автомобильный транспорт (7.2)	5709	Образование из земель, находящихся в государственной муниципальной собственности	Земельный участок, после его образования, будет отнесен к территории общего пользования	-	14
81	81	50:22:0040104	-	-	-	50:22:0040104: ЗУ3	Земли промышленности, энергетики, транспорта	Автомобильный транспорт (7.2)	319	Образование из земель, находящихся в государственной муниципальной собственности	Земельный участок, после его образования, будет отнесен к территории общего пользования	-	-
82	82	50:22:0060604	-	-	-	50:22:0060604: ЗУ1	Земли населенных пунктов	Улично-дорожная сеть (12.0.1)	2009	Образование из земель, находящихся в государственной муниципальной собственности	Земельный участок, после его образования, будет отнесен к территории общего пользования	-	-
83	83*	50:22:0060603	-	-	-	50:22:0060603: ЗУ1	Земли населенных пунктов	Улично-дорожная сеть (12.0.1)	9655	Образование из земель, находящихся в государственной муниципальной собственности	Земельный участок, после его образования, будет отнесен к территории общего пользования	Защитные леса	Виноградное лесничество, Малаховское участковое лесничество, квартал 45, выделы: 12, 13, 18, 21
84	84	50:22:0060601	-	-	-	50:22:0060601: ЗУ1	Земли населенных пунктов	Улично-дорожная сеть (12.0.1)	778	Образование из земель, находящихся в государственной муниципальной собственности	Земельный участок, после его образования, будет отнесен к территории общего пользования	-	-

1	2	3	4	5	6	7	8	9	10	11	12	13	14
85	85	50:22:0060603	-	-	-	50:22:0060603: ЗУ2	Земли населенных пунктов	Улично-дорожная сеть (12.0.1)	7050	Образование из земель, находящихся в государственной и (или) муниципальной собственности	Земельный участок, после его образования, будет отнесен к территории общего пользования	-	-
86	86	50:22:0060416	-	-	-	50:22:0060416: ЗУ1	Земли промышленности, энергетики, транспорта	Автомобильный транспорт (7.2)	1095	Образование из земель, находящихся в государственной и (или) муниципальной собственности	Земельный участок, после его образования, будет отнесен к территории общего пользования	-	-
87	87	50:22:0060416	-	-	-	50:22:0060416: ЗУ2	Земли промышленности, энергетики, транспорта	Автомобильный транспорт (7.2)	745	Образование из земель, находящихся в государственной и (или) муниципальной собственности	Земельный участок, после его образования, будет отнесен к территории общего пользования	-	-
88	88	50:22:0040110	-	-	-	50:22:0040110: ЗУ2	Земли населенных пунктов	Улично-дорожная сеть (12.0.1)	2	Образование из земель, находящихся в государственной и (или) муниципальной собственности	Земельный участок, после его образования, будет отнесен к территории общего пользования	-	-
89	89*	50:22:0060607	-	-	-	50:22:0060607: ЗУ1	Земли населенных пунктов	Улично-дорожная сеть (12.0.1)	1033	Образование из земель, находящихся в государственной и (или) муниципальной собственности	Земельный участок, после его образования, будет отнесен к территории общего пользования	Защитные леса	Виноградное лесничество, Малаховское лесничество, лесничество, квартал 45, выделы: 19, 20

1	2	3	4	5	6	7	8	9	10	11	12	13	14
90	90*	50:22:0060603	-	-	-	50:22:0060603: ЗУ3	Земли населенных пунктов	Улично-дорожная сеть (12.0.1)	2244	Образование из земель, находящихся в государственной и (или) муниципальной собственности	Земельный участок, после его образования, будет отнесен к территории общего пользования	Защитные леса	Виноградное лесничество, Малаховское участковое лесничество, квартал 45, выделы: 4, 6, 21
91	91*	50:22:0060601	-	-	-	50:22:0060601: ЗУ2	Земли населенных пунктов	Улично-дорожная сеть (12.0.1)	416	Образование из земель, находящихся в государственной и (или) муниципальной собственности	Земельный участок, после его образования, будет отнесен к территории общего пользования	Защитные леса	Виноградное лесничество, Малаховское участковое лесничество, квартал 45, выделы: 3, 4, 5
92	92*	50:22:0060601	-	-	-	50:22:0060601: ЗУ3	Земли населенных пунктов	Улично-дорожная сеть (12.0.1)	2938	Образование из земель, находящихся в государственной и (или) муниципальной собственности	Земельный участок, после его образования, будет отнесен к территории общего пользования	Защитные леса	Виноградное лесничество, Малаховское участковое лесничество, квартал 45, выделы: 1, 3, 4, 5
93	93	50:22:0060416	-	-	-	50:22:0060416: ЗУ3	Земли населенных пунктов	Улично-дорожная сеть (12.0.1)	499	Образование из земель, находящихся в государственной и (или) муниципальной собственности	Земельный участок, после его образования, будет отнесен к территории общего пользования	-	-
94	94	50:22:0040201	-	-	-	50:22:0040201: ЗУ1	Земли населенных пунктов	Улично-дорожная сеть (12.0.1)	158	Образование из земель, находящихся в государственной и (или) муниципальной собственности	Земельный участок, после его образования, будет отнесен к территории общего пользования	-	-

1	2	3	4	5	6	7	8	9	10	11	12	13	14
95	95	50:22:0040202	-	-	-	50:22:0040202: ЗУ1	Земли населенных пунктов	Улично-дорожная сеть (12.0.1)	476	Образование из земель, находящихся в государственной и (или) муниципальной собственности	Земельный участок, после его образования, будет отнесен к территории общего пользования	-	-
96	96	50:22:0040105	-	-	-	50:22:0040105: ЗУ4	Земли населенных пунктов	Улично-дорожная сеть (12.0.1)	22	Образование из земель, находящихся в государственной и (или) муниципальной собственности	Земельный участок, после его образования, будет отнесен к территории общего пользования	-	-
97	97	50:22:0040105	-	-	-	50:22:0040105: ЗУ5	Земли населенных пунктов	Улично-дорожная сеть (12.0.1)	112	Образование из земель, находящихся в государственной и (или) муниципальной собственности	Земельный участок, после его образования, будет отнесен к территории общего пользования	-	-
98	98	50:22:0060701	-	-	-	50:22:0060701: ЗУ1	Земли населенных пунктов	Улично-дорожная сеть (12.0.1)	573	Образование из земель, находящихся в государственной и (или) муниципальной собственности	Земельный участок, после его образования, будет отнесен к территории общего пользования	-	-
99	99	50:22:0060602	-	-	-	50:22:0060602: ЗУ2	Земли населенных пунктов	Улично-дорожная сеть (12.0.1)	663	Образование из земель, находящихся в государственной и (или) муниципальной собственности	Земельный участок, после его образования, будет отнесен к территории общего пользования	-	-

1	2	3	4	5	6	7	8	9	10	11	12	13	14
100	100	50:22:0060601	-	-	-	50:22:0060601: ЗУ4	Земли населенных пунктов	Улично-дорожная сеть (12.0.1)	1070	Образование из земель, находящихся в государственной и (или) муниципальной собственности	Земельный участок, после его образования, будет отнесен к территории общего пользования	-	-
101	101	50:22:0040107	-	-	-	50:22:0040107: ЗУ3	Земли населенных пунктов	Улично-дорожная сеть (12.0.1)	15	Образование из земель, находящихся в государственной и (или) муниципальной собственности	Земельный участок, после его образования, будет отнесен к территории общего пользования	-	-
102	102	50:22:0040104	-	-	-	50:22:0040104: ЗУ4	Земли промышленности, энергетики, транспорта	Коммунальное обслуживание жывание (3.1)	84	Образование из земель, находящихся в государственной и (или) муниципальной собственности	-	-	-
103	103	50:22:0060602	-	-	-	50:22:0060602: ЗУ3	Земли населенных пунктов	Коммунальное обслуживание жывание (3.1)	337	Образование из земель, находящихся в государственной и (или) муниципальной собственности	-	-	-
104	104	50:22:0060602	-	-	-	50:22:0060602: ЗУ4	Земли населенных пунктов	Улично-дорожная сеть (12.0.1)	18	Образование из земель, находящихся в государственной и (или) муниципальной собственности	Земельный участок, после его образования, будет отнесен к территории общего пользования	-	-

105	105	50:22:0060602	-	-	-	50:22:0060602: ЗУ5	Земли населенных пунктов	Улично-дорожная сеть (12.0.1)	27	Образование из земель, находящихся в государственной и (или) муниципальной собственности	Земельный участок, после его образования, будет отнесен к территории общего пользования	-	14
106	106	50:22:0040202: 438	3100	Земли населенных пунктов	Для автомас-терской, автостоян-ки, торговых павильонов и кафе	50:22:0040202: 438:ЗУ1	Земли населенных пунктов	Улично-дорожная сеть (12.0.1)	3	Путем раздела земельного участка/предполагается частичное изъятие земельного участка	Земельный участок, после его образования, будет отнесен к территории общего пользования	-	-
107	107	50:22:0040202: 438	3100	Земли населенных пунктов	Для автомас-терской, автостоян-ки, торговых павильонов и кафе	50:22:0040202: 438:ЗУ2	Земли населенных пунктов	Улично-дорожная сеть (12.0.1)	66	Путем раздела земельного участка/предполагается частичное изъятие земельного участка	Земельный участок, после его образования, будет отнесен к территории общего пользования	-	-
108	108	50:22:0040107: 498	1210	Земли населенных пунктов	Объекты придорожного сервиса	50:22:0040107: 498:ЗУ1	Земли населенных пунктов	Улично-дорожная сеть (12.0.1)	219	Путем раздела земельного участка/предполагается частичное изъятие земельного участка	Земельный участок, после его образования, будет отнесен к территории общего пользования	-	-
109	109	50:22:0040107: 188	2300	Земли населенных пунктов	Под строительство административно-офисного здания	50:22:0040107: 188:ЗУ1	Земли населенных пунктов	Улично-дорожная сеть (12.0.1)	201	Путем раздела земельного участка/предполагается частичное изъятие земельного участка	Земельный участок, после его образования, будет отнесен к территории общего пользования	-	-

1	2	3	4	5	6	7	8	9	10	11	12	13	14
110	110	50:22:0040108: 131	448	Земли населенных пунктов	При домовладении	50:22:0040108: 131:ЗУ1	Земли населенных пунктов	Улично-дорожная сеть (12.0.1)	21	Путем раздела земельного участка/ предполагается частичное изъятие земельного участка	Земельный участок, после его образования, будет отнесен к территории общего пользования	-	-
111	111	50:22:0040109	-	-	-	50:22:0040109: ЗУ3	Земли населенных пунктов	Улично-дорожная сеть (12.0.1)	1	Образование из земель, находящихся в государственной и (или) муниципальной собственности	Земельный участок, после его образования, будет отнесен к территории общего пользования	-	-
112	112	50:22:0000000: 97160	10052	Земли промышленности, энергетики, транспорта	Для размещения автомагистральной дороги Москва-Егорьевск-Тума-Касимов (МЕТК) на участке км 3+313 - км 3+393	50:22:0000000: 97160:ЗУ1	Земли промышленности, энергетики, транспорта	Коммунальное обслуживание (3.1)	774	Путем раздела земельного участка/ предполагается частичное изъятие земельного участка	-	-	-
113	113	50:22:0040104: 1549	64822	Земли промышленности, энергетики, транспорта	Транспорт	50:22:0040104: 1549:ЗУ1	Земли промышленности, энергетики, транспорта	Коммунальное обслуживание (3.1)	419	Путем раздела земельного участка/ предполагается частичное изъятие земельного участка	-	-	-

1	2	3	4	5	6	7	8	9	10	11	12	13	14
114	114	50:22:00000000: 104	1199	Земли сельскохозяйственного назначения	Под садоводство	50:22:00000000: 104:ЗУ2	Земли населенных пунктов	Улично-дорожная сеть (12.0.1)	75	Путем раздела земельного участка/предполагается частичное изъятие земельного участка	Земельный участок, после его образования, будет отнесен к территории общего пользования	-	-
115	115	50:22:00000000: 104	1199	Земли сельскохозяйственного назначения	Под садоводство	50:22:00000000: 104:ЗУ3	Земли населенных пунктов	Улично-дорожная сеть (12.0.1)	3	Путем раздела земельного участка/предполагается частичное изъятие земельного участка	Земельный участок, после его образования, будет отнесен к территории общего пользования	-	-
116	116	50:22:0060602	-	-	-	50:22:0060602: ЗУ6	Земли населенных пунктов	Улично-дорожная сеть (12.0.1)	83	Образование из земель, находящихся в государственной и (или) муниципальной собственности	Земельный участок, после его образования, будет отнесен к территории общего пользования	-	-
117	117	50:22:0060606: 181	505	Земли сельскохозяйственного назначения	Под садоводство	50:22:0060606: 181:ЗУ1	Земли населенных пунктов	Улично-дорожная сеть (12.0.1)	486	Путем раздела земельного участка/предполагается частичное изъятие земельного участка	Земельный участок, после его образования, будет отнесен к территории общего пользования	-	-
118	118	50:22:0060606	-	-	-	50:22:0060606: ЗУ1	Земли населенных пунктов	Улично-дорожная сеть (12.0.1)	170	Образование из земель, находящихся в государственной и (или) муниципальной собственности	Земельный участок, после его образования, будет отнесен к территории общего пользования	-	-

1	119	50:22:0060606:232	602	Земли сельскохозяйственного назначения	Под садоводство	50:22:0060606:232:ЗУ1	Земли населенных пунктов	Улично-дорожная сеть (12.0.1)	61	Путем раздела земельного участка/предполагается частичное изъятие земельного участка	Земельный участок, после его образования, будет отнесен к территории общего пользования	-	14
120	120	50:22:0000000:108338	550	Земли населенных пунктов	Под садоводство	50:22:0000000:108338:ЗУ1	Земли населенных пунктов	Улично-дорожная сеть (12.0.1)	64	Путем раздела земельного участка/предполагается частичное изъятие земельного участка	Земельный участок, после его образования, будет отнесен к территории общего пользования	-	-
121	121	50:22:0060606:54	513	Земли населенных пунктов	Под садоводство	50:22:0060606:54:ЗУ1	Земли населенных пунктов	Улично-дорожная сеть (12.0.1)	2	Путем раздела земельного участка/предполагается частичное изъятие земельного участка	Земельный участок, после его образования, будет отнесен к территории общего пользования	-	-
122	122	50:22:0060606:54	513	Земли населенных пунктов	Под садоводство	50:22:0060606:54:ЗУ2	Земли населенных пунктов	Улично-дорожная сеть (12.0.1)	104	Путем раздела земельного участка/предполагается частичное изъятие земельного участка	Земельный участок, после его образования, будет отнесен к территории общего пользования	-	-
123	123	50:22:0060606:294	400	Земли населенных пунктов	Под садоводство	50:22:0060606:294:ЗУ1	Земли населенных пунктов	Улично-дорожная сеть (12.0.1)	395	Путем раздела земельного участка/предполагается частичное изъятие земельного участка	Земельный участок, после его образования, будет отнесен к территории общего пользования	-	-

1	124	50:22:0060606:295	401	Земли населенных пунктов	Под садоводство	50:22:0060606:295:ЗУ1	Земли населенных пунктов	Улично-дорожная сеть (12.0.1)	224	Путем раздела земельного участка/предполагается частичное изъятие земельного участка	12	13	14
	124		401	Земли населенных пунктов	Под садоводство		Земли населенных пунктов			Путем раздела земельного участка/предполагается частичное изъятие земельного участка	Земельный участок, после его образования, будет отнесен к территории общего пользования	-	-
125	125	50:22:0060606:295	401	Земли населенных пунктов	Под садоводство	50:22:0060606:295:ЗУ2	Земли населенных пунктов	Улично-дорожная сеть (12.0.1)	54	Путем раздела земельного участка/предполагается частичное изъятие земельного участка	Земельный участок, после его образования, будет отнесен к территории общего пользования	-	-
126	126	50:22:0060606:286	400	Земли населенных пунктов	под садоводство	50:22:0060606:286:ЗУ1	Земли населенных пунктов	Улично-дорожная сеть (12.0.1)	16	Путем раздела земельного участка/предполагается частичное изъятие земельного участка	Земельный участок, после его образования, будет отнесен к территории общего пользования	-	-
127	127	50:22:0060606:283	400	Земли населенных пунктов	Под садоводство	50:22:0060606:283:ЗУ1	Земли населенных пунктов	Улично-дорожная сеть (12.0.1)	6	Путем раздела земельного участка/предполагается частичное изъятие земельного участка	Земельный участок, после его образования, будет отнесен к территории общего пользования	-	-
128	128	50:22:0060606:284	400	Земли населенных пунктов	Под садоводство	50:22:0060606:284:ЗУ1	Земли населенных пунктов	Улично-дорожная сеть (12.0.1)	9	Путем раздела земельного участка/предполагается частичное изъятие земельного участка	Земельный участок, после его образования, будет отнесен к территории общего пользования	-	-

1	2	3	4	5	6	7	8	9	10	11	12	13	14
129	129	50:22:0060606:285	401	Земли населенных пунктов	Под садоводство	50:22:0060606:285:ЗУ1	Земли населенных пунктов	Улично-дорожная сеть (12.0.1)	17	Путем раздела земельного участка/предполагается частичное изъятие земельного участка	Земельный участок, после его образования, будет отнесен к территории общего пользования	-	-
130	130	50:22:0000000:96655	4576394	Земли лесного фонда	Заготовка древесины (включая СОМУ) ⁴	50:22:0000000:96655:ЗУ3	Земли промышленности, энергетики, транспорта	Коммунальное обслуживание жидание (3.1)	56640	Путем раздела земельного участка/предполагается частичное изъятие земельного участка	-	Защитные леса	Виноградовское лесничество, Малаховское участковое лесничество, квартал 36, выделы: 6, 7, 8, 9, 10; квартал 37, выделы: 13, 14, 20, квартал 51, выделы: 1, 2; квартал 52, выдел 1
131	131	50:22:0000000:96655	4576394	Земли лесного фонда	Заготовка древесины (включая СОМУ) ⁴	50:22:0000000:96655:ЗУ4	Земли промышленности, энергетики, транспорта	Коммунальное обслуживание жидание (3.1)	60	Путем раздела земельного участка/предполагается частичное изъятие земельного участка	-	Защитные леса	Виноградовское лесничество, Малаховское участковое лесничество, квартал 34, выделы: 6, 7
132	132	50:22:0000000:96655	4576394	Земли лесного фонда	Заготовка древесины (включая СОМУ) ⁴	50:22:0000000:96655:ЗУ5	Земли промышленности, энергетики, транспорта	Коммунальное обслуживание жидание (3.1)	600	Путем раздела земельного участка/предполагается частичное изъятие земельного участка	-	Защитные леса	Виноградовское лесничество, Малаховское участковое лесничество, квартал 33, выдел 16; квартал 34, выдел 6

1	133	50:22:0000000:96655	4576394	Земли лесного фонда	Заготовка древесины (включая СОМ)*	50:22:0000000:96655:ЗУ6	Земли промышленности, энергетики, транспорта	Коммунальное обслуживание (3.1)	192	Путем раздела земельного участка/предполагается частичное изъятие земельного участка	-	Защитные леса	Виноградное лесничество, Малаховское участковое лесничество, квартал 24, выдел 30; квартал 33, выдел 3
134	134	50:22:0040201:50	47	Земли населенных пунктов	Под временный торговый павильон	50:22:0040201:50:ЗУ1	Земли населенных пунктов	Улично-дорожная сеть (12.0.1)	22	Путем раздела земельного участка/предполагается частичное изъятие земельного участка	Земельный участок, после его образования, будет отнесен к территории общего пользования	-	-
135	135	50:22:0000000:115234	4665806	Земли лесного фонда	Заготовка древесины; заготовка и сбор недревесных лесных ресурсов	50:22:0000000:115234:ЗУ3	Земли промышленности, энергетики, транспорта	Коммунальное обслуживание (3.1)	60	Путем раздела земельного участка/предполагается частичное изъятие земельного участка	-	Защитные леса	Виноградное лесничество, Малаховское участковое лесничество, квартал 21, выдел 4
136	136	50:22:0040105	-	-	-	50:22:0040105:ЗУ6	Земли населенных пунктов	Улично-дорожная сеть (12.0.1)	2840	Образование из земель, находящихся в государственной и (или) муниципальной собственности	Земельный участок, после его образования, будет отнесен к территории общего пользования	-	-

1	137	50:22:0040105: 667	1065	Земли населенных пунктов	Улично-дорожная сеть	50:22:0040105: 667:ЗУ2	Земли населенных пунктов	Улично-дорожная сеть (12.0.1)	83	11	12	13	14
	138	50:22:0040106: 8	594	Земли населенных пунктов	При домовладении	50:22:0040106: 8:ЗУ1	Земли населенных пунктов	Улично-дорожная сеть (12.0.1)	104	Путем раздела земельного участка/предполагается частичное изъятие земельного участка	Земельный участок, после его образования, будет отнесен к территории общего пользования	-	-
	139	50:22:0040108: 60	448	Земли населенных пунктов	При домовладении	50:22:0040108: 60:ЗУ1	Земли населенных пунктов	Улично-дорожная сеть (12.0.1)	21	Путем раздела земельного участка/предполагается частичное изъятие земельного участка	Земельный участок, после его образования, будет отнесен к территории общего пользования	-	-
	140	50:22:0040109: 575	542	Земли населенных пунктов	Под строительство и дальнейшую эксплуатацию кафе, под здание нежилого назначения	50:22:0040109: 575:ЗУ1	Земли населенных пунктов	Улично-дорожная сеть (12.0.1)	138	Путем раздела земельного участка/предполагается частичное изъятие земельного участка	Земельный участок, после его образования, будет отнесен к территории общего пользования	-	-

1	2	3	4	5	6	7	8	9	10	11	12	13	14
141	141	50:22:0000000:115234	4665806	Земли лесного фонда	Заготовка древесины; заготовка и сбор недревесных лесных ресурсов ⁵	50:22:0000000:115234:ЗУ4	Земли промышленности, энергетики, транспорта	Коммунальное обслуживание (3.1)	848	Путем раздела земельного участка/ предполагается частичное изъятие земельного участка	-	Защитные леса	Виноградное лесничество, Малаховское участковое лесничество, квартал 15, выделы: 12, 16, 18
142	142	50:22:0040106:28	180	Земли населенных пунктов	Под торговый павильон	50:22:0040106:28:ЗУ2	Земли населенных пунктов	Улично-дорожная сеть (12.0.1)	25	Путем раздела земельного участка/ предполагается частичное изъятие земельного участка	Земельный участок, после его образования, будет отнесен к территории общего пользования	-	-
143	143	50:22:0040109	-	-	-	50:22:0040109:ЗУ4	Земли населенных пунктов	Улично-дорожная сеть (12.0.1)	1092	Образование из земель, находящихся в государственной и (или) муниципальной собственности	Земельный участок, после его образования, будет отнесен к территории общего пользования	-	-
144	144	50:22:0060608:14	165000	Земли населенных пунктов	Для научно-производственных целей	50:22:0060608:14:ЗУ1	Земли промышленности, энергетики, транспорта	Коммунальное обслуживание (3.1)	526	Путем раздела земельного участка/ предполагается частичное изъятие земельного участка	-	-	-
145	145	50:22:0060601	-	-	-	50:22:0060601:ЗУ5	Земли населенных пунктов	Улично-дорожная сеть (12.0.1)	58	Образование из земель, находящихся в государственной и (или) муниципальной собственности	Земельный участок, после его образования, будет отнесен к территории общего пользования	-	-

1	2	3	4	5	6	7	8	9	10	11	12	13	14
146	146	50:22:006060606	-	-	-	50:22:006060606: ЗУ2	Земли населенных пунктов	Коммунальное обслуживание (3.1)	52	Образование из земель, находящихся в государственной муниципальной собственности	-	-	-
147	147	50:22:006060606: 202	420	Земли сельскохозяйственного назначения	Под садоводство	50:22:006060606: 202:ЗУ1	Земли населенных пунктов	Улично-дорожная сеть (12.0.1)	420	Путем раздела земельного участка/предполагается частичное изъятие земельного участка	Земельный участок, после его образования, будет отнесен к территории общего пользования	-	-
148	148	50:22:00000000: 108338	550	Земли населенных пунктов	Под садоводство	50:22:00000000: 108338:ЗУ2	Земли населенных пунктов	Улично-дорожная сеть (12.0.1)	16	Путем раздела земельного участка/предполагается частичное изъятие земельного участка	Земельный участок, после его образования, будет отнесен к территории общего пользования	-	-
149	149	50:22:00000000: 96655	4576394	Земли лесного фонда	Заготовка древесины (включая СОМ) [†]	50:22:00000000: 96655:ЗУ7	Земли промышленности, энергетики, транспорта	Коммунальное обслуживание (3.1)	23394	Путем раздела земельного участка/предполагается частичное изъятие земельного участка	-	Защитные леса	Виноградное лесничество, Малаховское участковое лесничество, квартал 38, выделы: 8, 10, 12, 14; квартал 52, выдел 1

1	2	3	4	5	6	7	8	9	10	11	12	13	14
150	150	50:22:00000000:96655	4576394	Земли лесного фонда	Заготовка древесины (включая СОМ) ⁴	50:22:00000000:96655:ЗУ8	Земли промышленности, энергетики, транспорта	Коммунальное обслуживание (3.1)	20821	Путем раздела земельного участка/предполагается частичное изъятие земельного участка	-	Защитные леса	Виноградское лесничество, Малаховское участковое лесничество, квартал 38, выделы: 8, 10; квартал 52, выделы: 1, 4
151	151	50:22:0060608:14	165000	Земли населенных пунктов	Для научно-производственных целей	50:22:0060608:14:ЗУ2	Земли промышленности, энергетики, транспорта	Коммунальное обслуживание (3.1)	60	Путем раздела земельного участка/предполагается частичное изъятие земельного участка	-	-	-
152	152	50:22:0060601	-	-	-	50:22:0060601:ЗУ6	Земли населенных пунктов	Улично-дорожная сеть (12.0.1)	7	Образование из земель, находящихся в государственной и (или) муниципальной собственности	Земельный участок, после его образования, будет отнесен к территории общего пользования	-	-
153	153 *	50:22:0060601	-	-	-	50:22:0060601:ЗУ7	Земли населенных пунктов	Улично-дорожная сеть (12.0.1)	11	Образование из земель, находящихся в государственной и (или) муниципальной собственности	Земельный участок, после его образования, будет отнесен к территории общего пользования	Защитные леса	Виноградское лесничество, Малаховское участковое лесничество, квартал 45, выдел 4
154	154	50:22:0060606	-	-	-	50:22:0060606:ЗУ3	Земли населенных пунктов	Улично-дорожная сеть (12.0.1)	759	Образование из земель, находящихся в государственной и (или) муниципальной собственности	Земельный участок, после его образования, будет отнесен к территории общего пользования	-	-

1	2	3	4	5	6	7	8	9	10	11	12	13	14
155	155	50:22:0060606	-	-	-	50:22:0060606: ЗУ4	Земли населенных пунктов	Улично-дорожная сеть (12.0.1)	230	Образование из земель, находящихся в государственной и (или) муниципальной собственности	Земельный участок, после его образования, будет отнесен к территории общего пользования	-	-
156	156	50:22:0060606	-	-	-	50:22:0060606: ЗУ5	Земли населенных пунктов	Улично-дорожная сеть (12.0.1)	573	Образование из земель, находящихся в государственной и (или) муниципальной собственности	Земельный участок, после его образования, будет отнесен к территории общего пользования	-	-
157	157	50:22:0060606: 202	420	Земли сельскохозяйственного назначения	Под садоводство	50:22:0060606: 202:ЗУ2	Земли населенных пунктов	Коммунальное обслуживание (3.1)	1	Путем раздела земельного участка/предполагается частичное изъятие земельного участка	-	-	-
158	158	50:22:0060606: 364	413	Земли сельскохозяйственного назначения	Под садоводство	50:22:0060606: 364:ЗУ1	Земли населенных пунктов	Улично-дорожная сеть (12.0.1)	409	Путем раздела земельного участка/предполагается частичное изъятие земельного участка	Земельный участок, после его образования, будет отнесен к территории общего пользования	-	-
159	159	50:22:0060606: 364	413	Земли сельскохозяйственного назначения	Под садоводство	50:22:0060606: 364:ЗУ2	Земли населенных пунктов	Коммунальное обслуживание (3.1)	4	Путем раздела земельного участка/предполагается частичное изъятие земельного участка	-	-	-

1	2	3	4	5	6	7	8	9	10	11	12	13	14
165	165	50:22:00000000: 120795	99989	Земли промышленности, энергетики, транспорта	под поля фильтрации	50:22:00000000: 120795:ЗУ1	Земли населенных пунктов	Улично-дорожная сеть (12.0.1)	21927	Путем раздела земельного участка/предполагается частичное изъятие земельного участка	Земельный участок, после его образования, будет отнесен к территории общего пользования	-	-
166	166	50:22:0060602	-	-	-	50:22:0060602: ЗУ7	Земли населенных пунктов	Улично-дорожная сеть (12.0.1)	349	Образование из земель, находящихся в государственной и (или) муниципальной собственности	Земельный участок, после его образования, будет отнесен к территории общего пользования	-	-
167	167	50:22:00000000: 116	1000	Земли сельскохозяйственного назначения	Под садоводство	50:22:00000000: 116:ЗУ1	Земли населенных пунктов	Улично-дорожная сеть (12.0.1)	487	Путем раздела земельного участка/предполагается частичное изъятие земельного участка	Земельный участок, после его образования, будет отнесен к территории общего пользования	-	-
168	168	50:22:00000000: 116	1000	Земли сельскохозяйственного назначения	Под садоводство	50:22:00000000: 116:ЗУ2	Земли населенных пунктов	Коммунальное обслуживание (3.1)	137	Путем раздела земельного участка/предполагается частичное изъятие земельного участка	-	-	-

1	169	50:22:0000000:184	3728	Земли населенных пунктов	Под строительство автостоянки для хранения и технического обслуживания автомобилей техники предприятия	50:22:0000000:184:ЗУ1	Земли населенных пунктов	Улично-дорожная сеть (12.0.1)	1783	Путем раздела земельного участка/предполагается частичное изъятие земельного участка	Земельный участок, после его образования, будет отнесен к территории общего пользования	-	14
170	170	50:22:0060606:292	605	Земли населенных пунктов	Под садоводство	50:22:0060606:292:ЗУ1	Земли населенных пунктов	Улично-дорожная сеть (12.0.1)	45	Путем раздела земельного участка/предполагается частичное изъятие земельного участка	Земельный участок, после его образования, будет отнесен к территории общего пользования	-	-
171	171	50:22:0060606:345	800	Земли сельскохозяйственного назначения	Под садоводство	50:22:0060606:345:ЗУ1	Земли населенных пунктов	Улично-дорожная сеть (12.0.1)	61	Путем раздела земельного участка/предполагается частичное изъятие земельного участка	Земельный участок, после его образования, будет отнесен к территории общего пользования	-	-
172	172	50:22:0060606	-	-	-	50:22:0060606:ЗУ8	Земли населенных пунктов	Улично-дорожная сеть (12.0.1)	86	Образование из земель, находящихся в государственной и (или) муниципальной собственности	Земельный участок, после его образования, будет отнесен к территории общего пользования	-	-

1	173	50:22:0060602						7	50:22:0060602: ЗУ8	Земли населенных пунктов	Улично-дорожная сеть (12.0.1)	357	Образование из земель, находящихся в государственной и (или) муниципальной собственности	Земельный участок, после его образования, будет отнесен к территории общего пользования	13	14
174	174	50:22:0060602						7	50:22:0060602: ЗУ9	Земли населенных пунктов	Улично-дорожная сеть (12.0.1)	76	Образование из земель, находящихся в государственной и (или) муниципальной собственности	Земельный участок, после его образования, будет отнесен к территории общего пользования	-	-
175	175	50:22:0000000: 120789	2238	Земли населенных пунктов	Для прокладки напорной канализации			7	50:22:0000000: 120789:ЗУ4	Земли населенных пунктов	Улично-дорожная сеть (12.0.1)	15	Путем раздела земельного участка/предполагается частичное изъятие земельного участка	Земельный участок, после его образования, будет отнесен к территории общего пользования	-	-
176	176	50:22:0060602						7	50:22:0060602: ЗУ10	Земли населенных пунктов	Улично-дорожная сеть (12.0.1)	63	Образование из земель, находящихся в государственной и (или) муниципальной собственности	Земельный участок, после его образования, будет отнесен к территории общего пользования	-	-
177	177	50:22:0060602: 324	50000	Земли населенных пунктов	Производственная деятельность			7	50:22:0060602: 324:ЗУ3	Земли населенных пунктов	Улично-дорожная сеть (12.0.1)	1962	Путем раздела земельного участка/предполагается частичное изъятие земельного участка	Земельный участок, после его образования, будет отнесен к территории общего пользования	-	-

1	2	3	4	5	6	7	8	9	10	11	12	13	14
178	178	50:22:0060602: 324	50000	Земли населенных пунктов	Производственная деятельность	50:22:0060602: 324:ЗУ4	Земли населенных пунктов	Улично-дорожная сеть (12.0.1)	527	Путем раздела земельного участка/предполагается частичное изъятие земельного участка	Земельный участок, после его образования, будет отнесен к территории общего пользования	-	-
179	179	50:22:0060602	-	-	-	50:22:0060602: ЗУ11	Земли населенных пунктов	Улично-дорожная сеть (12.0.1)	1330	Образование из земель, находящихся в государственной и (или) муниципальной собственности	Земельный участок, после его образования, будет отнесен к территории общего пользования	-	-
180	180	50:22:0060606	-	-	-	50:22:0060606: ЗУ9	Земли населенных пунктов	Улично-дорожная сеть (12.0.1)	12	Образование из земель, находящихся в государственной и (или) муниципальной собственности	Земельный участок, после его образования, будет отнесен к территории общего пользования	-	-
181	181	50:22:0060606	-	-	-	50:22:0060606: ЗУ10	Земли населенных пунктов	Улично-дорожная сеть (12.0.1)	41	Образование из земель, находящихся в государственной и (или) муниципальной собственности	Земельный участок, после его образования, будет отнесен к территории общего пользования	-	-
182	182	50:22:0000000: 116	1000	Земли сельскохозяйственного назначения	Под садоводство	50:22:0000000: 116:ЗУ3	Земли населенных пунктов	Улично-дорожная сеть (12.0.1)	8	Путем раздела земельного участка/предполагается частичное изъятие земельного участка	Земельный участок, после его образования, будет отнесен к территории общего пользования	-	-

1	2	3	4	5	6	7	8	9	10	11	12	13	14
183	183	50:22:00000000: 116	1000	Земли сельскохозяйственного назначения	Под садоводство	50:22:00000000: 116:ЗУ4	Земли населенных пунктов	Улично-дорожная сеть (12.0.1)	160	Путем раздела земельного участка/ предполагается частичное изъятие земельного участка	Земельный участок, после его образования, будет отнесен к территории общего пользования	-	-
184	184	50:22:0060606	-	-	-	50:22:0060606: ЗУ11	Земли населенных пунктов	Улично-дорожная сеть (12.0.1)	212	Образование из земель, находящихся в государственной и (или) муниципальной собственности	Земельный участок, после его образования, будет отнесен к территории общего пользования	-	-
185	185	50:22:0060606: 54	513	Земли населенных пунктов	Под садоводство	50:22:0060606: 54:ЗУ3	Земли населенных пунктов	Улично-дорожная сеть (12.0.1)	7	Путем раздела земельного участка/ предполагается частичное изъятие земельного участка	Земельный участок, после его образования, будет отнесен к территории общего пользования	-	-
186	186	50:22:00000000: 108338	550	Земли населенных пунктов	Под садоводство	50:22:00000000: 108338:ЗУ3	Земли населенных пунктов	Улично-дорожная сеть (12.0.1)	86	Путем раздела земельного участка/ предполагается частичное изъятие земельного участка	Земельный участок, после его образования, будет отнесен к территории общего пользования	-	-
187	187	50:22:0060606: 181	505	Земли сельскохозяйственного назначения	Под садоводство	50:22:0060606: 181:ЗУ2	Земли населенных пунктов	Улично-дорожная сеть (12.0.1)	19	Путем раздела земельного участка/ предполагается частичное изъятие земельного участка	Земельный участок, после его образования, будет отнесен к территории общего пользования	-	-

1	2	3	4	5	6	7	8	9	10	11	12	13	14
188	188	50:22:0060606:232	602	Земли сельскохозяйственного назначения	Под садоводство	50:22:0060606:232:ЗУ2	Земли населенных пунктов	Улично-дорожная сеть (12.0.1)	17	Путем раздела земельного участка/участка предполагается частичное изъятие земельного участка	Земельный участок, после его образования, будет отнесен к территории общего пользования	-	-
189	189	50:22:0060602:324	50000	Земли населенных пунктов	Производственная деятельность	50:22:0060602:324:ЗУ5	Земли населенных пунктов	Улично-дорожная сеть (12.0.1)	6920	Путем раздела земельного участка/участка предполагается частичное изъятие земельного участка	Земельный участок, после его образования, будет отнесен к территории общего пользования	-	-
190	190	50:22:0060602:324	50000	Земли населенных пунктов	Производственная деятельность	50:22:0060602:324:ЗУ6	Земли населенных пунктов	Улично-дорожная сеть (12.0.1)	379	Путем раздела земельного участка/участка предполагается частичное изъятие земельного участка	Земельный участок, после его образования, будет отнесен к территории общего пользования	-	-
191	191	50:22:0040201	-	-	-	50:22:0040201:ЗУ2	Земли населенных пунктов	Улично-дорожная сеть (12.0.1)	12238	Образование из земель, находящихся в государственной и (или) муниципальной собственности	Земельный участок, после его образования, будет отнесен к территории общего пользования	-	-
192	192	50:22:0010303	-	-	-	50:22:0010303:ЗУ1	Земли населенных пунктов	Улично-дорожная сеть (12.0.1)	10990	Образование из земель, находящихся в государственной и (или) муниципальной собственности	Земельный участок, после его образования, будет отнесен к территории общего пользования	-	-

193	193	50:22:0000000:108742	83899	Земли населенных пунктов	Общее пользование территории	50:22:0000000:108742:ЗУ3	Земли населенных пунктов	Улично-дорожная сеть (12.0.1)	48215	Путем раздела земельного участка/предполагается частичное изъятие земельного участка	Земельный участок, после его образования, будет отнесен к территории общего пользования	-	14
194	194	50:22:0000000:108742	83899	Земли населенных пунктов	Общее пользование территории	50:22:0000000:108742:ЗУ4	Земли населенных пунктов	Улично-дорожная сеть (12.0.1)	28708	Путем раздела земельного участка/предполагается частичное изъятие земельного участка	Земельный участок, после его образования, будет отнесен к территории общего пользования	-	-
195	195	50:22:0040105	-	-	-	50:22:0040105:ЗУ7	Земли населенных пунктов	Улично-дорожная сеть (12.0.1)	1745	Образование из земель, находящихся в государственной и (или) муниципальной собственности	Земельный участок, после его образования, будет отнесен к территории общего пользования	-	-
196	196	50:22:0040106	-	-	-	50:22:0040106:ЗУ3	Земли населенных пунктов	Улично-дорожная сеть (12.0.1)	6767	Образование из земель, находящихся в государственной и (или) муниципальной собственности	Земельный участок, после его образования, будет отнесен к территории общего пользования	-	-
197	197	50:22:0000000:108741	32139	Земли населенных пунктов	Общее пользование территории	50:22:0000000:108741:ЗУ1	Земли населенных пунктов	Улично-дорожная сеть (12.0.1)	32139	Путем раздела земельного участка/предполагается частичное изъятие земельного участка	Земельный участок, после его образования, будет отнесен к территории общего пользования	-	-

1	198	50:22:0040106	4	-	5	-	6	-	7	50:22:0040106: ЗУ4	8	Земли населенных пунктов	9	Улично-дорожная сеть (12.0.1)	10	7992	11	Образование из земель, находящихся в государственной и (или) муниципальной собственности	12	Земельный участок, после его образования, будет отнесен к территории общего пользования	13	-	14	-
199	199	50:22:0060606	-	-	-	-	-	-	50:22:0060606: ЗУ12	Земли населенных пунктов	Улично-дорожная сеть (12.0.1)	38948	Образование из земель, находящихся в государственной и (или) муниципальной собственности	Земельный участок, после его образования, будет отнесен к территории общего пользования	-	-	-	-						
200	200	50:22:0060608: 14	165 000	Земли населенных пунктов	Для научно-производственных целей	50:22:0060608: 14:ЗУ3	Земли промышленности, энергетики, транспорта	Автомобильный транспорт (7.2)	35009	Путем раздела земельного участка/предполагается частичное изъятие земельного участка	Земельный участок, после его образования, будет отнесен к территории общего пользования	-	-	-	-	-	-							

1	201																						
2	201	50:22:00000000:115234	4665806																				
		5	Земли лесного фонда	6	Заготовка древесины; заготовка и сбор недревесных лесных ресурсов ⁵	7	50:22:00000000:115234:ЗУ5	8	Земли промышленности, энергетики, транспорта	9	Автомобильный транспорт (7.2)	10	262444	11	Путем раздела земельного участка/предполагается частичное изъятие земельного участка	12	Земельный участок, после его образования, будет отнесен к территории общего пользования	13	Защитные леса	14	Виноградное лесничество, Малаховское лесничество, Малаховское лесничество, квартал 15, выделы: 12, 15, 16, 17, 18, 19, 20, 21, 25, 26, 27; квартал 16, выделы: 16, 18, 20, 21, 22, 23, 25, 29; квартал 20, выделы: 5, 6, 7, 8, 9, 10, 15; квартал 21, выделы: 4, 6, 7, 8, 9, 13; квартал 22, выделы: 9, 10, 13; квартал 24, выделы: 25, 29; квартал 31, выделы: 1, 2, 3, 20; квартал 32, выделы: 1, 3, 4, 5, 6, 7, 8, 29, 32, 35; квартал 3, выделы: 2, 5, 6, 9, 10, 17, 18, 24		

1	2	3	4	5	6	7	8	9	10	11	12	13	14
202	202	50:22:0000000:96655	4576394	Земли лесного фонда ⁴	Заготовка древесины (включая СОМ)	50:22:0000000:96655:ЗУ9	Земли промышленности, энергетики, транспорта	Автомобильный транспорт (7.2)	4388	Путем раздела земельного участка/предполагается частичное изъятие земельного участка	Земельный участок, после его образования, будет отнесен к территории общего пользования	Защитные леса	Виноградное лесничество, Малаховское участковое лесничество, квартал 24, выделы: 20, 30, 35; квартал 33, выделы: 3, 7
203	203	50:22:0000000:96655	4576394	Земли лесного фонда ⁴	Заготовка древесины (включая СОМ)	50:22:0000000:96655:ЗУ10	Земли промышленности, энергетики, транспорта	Автомобильный транспорт (7.2)	150811	Путем раздела земельного участка/предполагается частичное изъятие земельного участка	Земельный участок, после его образования, будет отнесен к территории общего пользования	Защитные леса	Виноградное лесничество, Малаховское участковое лесничество, квартал 33, выделы: 7, 12, 13, 14, 15, 16, 19, 20, 25, 29; квартал 34, выделы: 5, 6, 7, 8, 9, 10, 18, 19; квартал 35, выделы: 8, 9, 10, 11, 15, 16, 20; квартал 36, выделы: 6, 7, 8; квартал 51, выдел 1
204	204	50:22:0000000:116	1000	Земли сельскохозяйственного назначения	Под садоводство	50:22:0000000:116:ЗУ5	Земли населенных пунктов	Улично-дорожная сеть (12.0.1)	208	Путем раздела земельного участка/предполагается частичное изъятие земельного участка	Земельный участок, после его образования, будет отнесен к территории общего пользования	-	-

1	2	3	4	5	6	7	8	9	10	11	12	13	14
205	205	50:22:0060602	-	-	-	50:22:0060602: ЗУ12	Земли населенных пунктов	Улично-дорожная сеть (12.0.1)	97	Образование из земель, находящихся в государственной и (или) муниципальной собственности	Земельный участок, после его образования, будет отнесен к территории общего пользования	-	-
206	206	50:22:0040202: 107	3810	Земли населенных пунктов	Под склад-магазин	50:22:0040202: 107:ЗУ1	Земли населенных пунктов	Улично-дорожная сеть (12.0.1)	134	Путем раздела земельного участка/участка/предполагается частичное изъятие земельного участка	Земельный участок, после его образования, будет отнесен к территории общего пользования	-	-
207	207	50:22:0060606: 345	800	Земли сельскохозяйственного назначения	Под садоводство	50:22:0060606: 345:ЗУ2	Земли населенных пунктов	Улично-дорожная сеть (12.0.1)	42	Путем раздела земельного участка/участка/предполагается частичное изъятие земельного участка	Земельный участок, после его образования, будет отнесен к территории общего пользования	-	-
208	208	50:22:0060606	-	-	-	50:22:0060606: ЗУ13	Земли населенных пунктов	Коммунальное обслуживание (3.1)	119	Образование из земель, находящихся в государственной и (или) муниципальной собственности	-	-	-
209	469	50:22:0060601: 499	2481	Земли населенных пунктов	Под здание нежилого назначения	-	Земли населенных пунктов	Улично-дорожная сеть (12.0.1)	2481	Не требуется (полное изъятие)	Земельный участок, после его образования, будет отнесен к территории общего пользования	-	-

210	470	50:22:0040202: 1483	79	Земли населенных пунктов	Для размещения, обслуживания и эксплуатации опоры и опоры № 35 ВЛ 110 кВ «Некрасовка-Красково 1,2» с отпайками на подстанцию 110 кВ «Томилино» № 470 и подстанцию 110 кВ «Чистая» № 335	-	Земли населенных пунктов	Улично-дорожная сеть (12.0.1)	79	Не требуется (полное изъятие)	Земельный участок, после его образования, будет отнесен к территории общего пользования	-	14
211	471	50:22:0040105: 7	847	Земли населенных пунктов	Объекты дорожного сервиса	-	Земли населенных пунктов	Улично-дорожная сеть (12.0.1)	847	Не требуется (полное изъятие)	Земельный участок, после его образования, будет отнесен к территории общего пользования	-	-

1	2	3	4	5	6	7	8	9	10	11	12	13	14
212	472	50:22:0040107: 448	79	Земли населенных пунктов	Для размещения, обслуживания и эксплуатации опоры и опоры № 32 ВЛ 110 кВ «Некрасовка-Красково 1,2» с отпайками на подстанцию 110 кВ «Томилино» № 470 и подстанцию 110 кВ «Чистая» № 335	-	Земли населенных пунктов	Улично-дорожная сеть (12.0.1)	79	Не требуется (полное изъятие)	Земельный участок, после его образования, будет отнесен к территории общего пользования	-	-

1	213	473	50:22:0040107:447	79	Земли населенных пунктов	6	7	8	9	10	11	12	13	14
						Для размещения, обслуживания и эксплуатации и опоры № 33 ВЛ 110 кВ «Некрасовка-Красково I,2» с отпайками на подстанцию 110 кВ «Томилино» № 470 и подстанцию 110 кВ «Чистая» № 335	-	Земли населенных пунктов	Улично-дорожная сеть (12.0.1)	79	Не требуется (полное изъятие)	Земельный участок, после его образования, будет отнесен к территории общего пользования	-	-

1	2	3	4	5	6	7	8	9	10	11	12	13	14
214	474	50:22:0040202: 1485	79	Земли населенных пунктов	Для размещения, обслуживания и эксплуатации опоры № 36 ВЛ 110 кВ «Некрасовка-Красково 1,2» с отпайками на подстанцию 110 кВ «Томилино» №470 и подстанцию 110 кВ «Чистая» № 335	-	Земли населенных пунктов	Улично-дорожная сеть (12.0.1)	79	Не требуется (полное изъятие)	Земельный участок, после его образования, будет отнесен к территории общего пользования	-	14
215	475	50:22:0040201: 5	90	Земли населенных пунктов	Под торговый павильон «Цветы»	-	Земли населенных пунктов	Улично-дорожная сеть (12.0.1)	90	Не требуется (полное изъятие)	Земельный участок, после его образования, будет отнесен к территории общего пользования	-	-
216	476	50:22:0040202: 451	160	Земли населенных пунктов	Под торговый павильон без права капитального строительства	-	Земли населенных пунктов	Улично-дорожная сеть (12.0.1)	160	Не требуется (полное изъятие)	Земельный участок, после его образования, будет отнесен к территории общего пользования	-	-

1	2	3	4	5	6	7	8	9	10	11	12	13	14
217	477	50:22:0010303: 23	25	Земли населенных пунктов	Под временный торговый павильон по торговле фруктами и овощами	-	Земли населенных пунктов	Улично-дорожная сеть (12.0.1)	25	Не требуется (полное изъятие)	Земельный участок, после его образования, будет отнесен к территории общего пользования	-	-
218	478	50:22:0010303: 32	99	Земли населенных пунктов	Под размещение нестационарного торгового объекта - временный торговый павильон по торговле печатной продукцией	-	Земли населенных пунктов	Улично-дорожная сеть (12.0.1)	99	Не требуется (полное изъятие)	Земельный участок, после его образования, будет отнесен к территории общего пользования	-	-
219	479	50:22:0010303: 22	70	Земли населенных пунктов	Под временный торговый павильон	-	Земли населенных пунктов	Улично-дорожная сеть (12.0.1)	70	Не требуется (полное изъятие)	Земельный участок, после его образования, будет отнесен к территории общего пользования	-	-
220	480	50:22:0010303: 25	1	Земли населенных пунктов	Под временное размещение индивидуальных платежных терминалов	-	Земли населенных пунктов	Улично-дорожная сеть (12.0.1)	1	Не требуется (полное изъятие)	Земельный участок, после его образования, будет отнесен к территории общего пользования	-	-
221	481	50:22:0010303: 12	32	Земли населенных пунктов	Под размещение объектов мелкорозничной торговли сети	-	Земли населенных пунктов	Улично-дорожная сеть (12.0.1)	32	Не требуется (полное изъятие)	Земельный участок, после его образования, будет отнесен к территории общего пользования	-	-

222	482	50:22:0040201: 49	45	Земли населенных пунктов	Под временный торговый павильон для ООО «Коллизей»	-	Земли населенных пунктов	Улично-дорожная сеть (12.0.1)	45	Не требуется (полное изъятие)	Земельный участок, после его образования, будет отнесен к территории общего пользования	-	14
223	483	50:22:0040202: 112	79	Земли населенных пунктов	Под торговый павильон	-	Земли населенных пунктов	Улично-дорожная сеть (12.0.1)	79	Не требуется (полное изъятие)	Земельный участок, после его образования, будет отнесен к территории общего пользования	-	-
224	484	50:22:0040201: 238	230	Земли населенных пунктов	Для использования под автостоянку	-	Земли населенных пунктов	Улично-дорожная сеть (12.0.1)	230	Не требуется (полное изъятие)	Земельный участок, после его образования, будет отнесен к территории общего пользования	-	-
225	488	50:22:0040106: 22	83	Земли населенных пунктов	Объекты придорожного сервиса	-	Земли населенных пунктов	Улично-дорожная сеть (12.0.1)	83	Не требуется (полное изъятие)	Земельный участок, после его образования, будет отнесен к территории общего пользования	-	-
226	490	50:22:0040109: 577	324	Земли населенных пунктов	Земельные участки (территории) общего пользования	-	Земли населенных пунктов	Улично-дорожная сеть (12.0.1)	324	Не требуется (полное изъятие)	Земельный участок, после его образования, будет отнесен к территории общего пользования	-	-

227	491	50:22:0000000:112068	119	Земли населенных пунктов	Земельные участки (территории) общего пользования	-	Земли населенных пунктов	Улично-дорожная сеть (12.0.1)	119	Не требуется (полное изъятие)	Земельный участок, после его образования, будет отнесен к территории общего пользования	-	14
228	492	50:22:0040104:1469	125	Земли населенных пунктов	Коммунальное обслуживание	-	Земли населенных пунктов	Улично-дорожная сеть (12.0.1)	125	Не требуется (полное изъятие)	Земельный участок, после его образования, будет отнесен к территории общего пользования	-	-
229	494	50:22:0040104:1471	33	Земли населенных пунктов	Коммунальное обслуживание	-	Земли населенных пунктов	Улично-дорожная сеть (12.0.1)	33	Не требуется (полное изъятие)	Земельный участок, после его образования, будет отнесен к территории общего пользования	-	-
230	497	50:22:0060606:397	429	Земли сельскохозяйственного назначения	Для садоводства	-	Земли населенных пунктов	Улично-дорожная сеть (12.0.1)	429	Не требуется (полное изъятие)	Земельный участок, после его образования, будет отнесен к территории общего пользования	-	-
231	498	50:22:0060606:341	842	Земли сельскохозяйственного назначения	Для садоводства	-	Земли населенных пунктов	Улично-дорожная сеть (12.0.1)	842	Не требуется (полное изъятие)	Земельный участок, после его образования, будет отнесен к территории общего пользования	-	-

1	2	3	4	5	6	7	8	9	10	11	12	13	14
232	499	50:22:0060606:261	390	Земли населенных пунктов	Под садоводство	-	Земли населенных пунктов	Улично-дорожная сеть (12.0.1)	390	Не требуется (полное изъятие)	Земельный участок, после его образования, будет отнесен к территории общего пользования	-	-
233	500	50:22:0060606:277	385	Земли населенных пунктов	Под садоводство	-	Земли населенных пунктов	Улично-дорожная сеть (12.0.1)	385	Не требуется (полное изъятие)	Земельный участок, после его образования, будет отнесен к территории общего пользования	-	-
234	501	50:22:0060606:291	400	Земли населенных пунктов	Под садоводство	-	Земли населенных пунктов	Улично-дорожная сеть (12.0.1)	400	Не требуется (полное изъятие)	Земельный участок, после его образования, будет отнесен к территории общего пользования	-	-

1	2	3	4	5	6	7	8	9	10	11	12	13	14
235	502	50:22:0040201: 229	26	Земли населенных пунктов	Для размещения, обслуживания и эксплуатации опоры № 38 ВЛ 110 кВ «Некрасовка-Красково 1,2» с отпайками на подстанцию 110 кВ «Томино» № 470 и подстанцию 110 кВ «Чистая» № 335	-	Земли населенных пунктов	Улично-дорожная сеть (12.0.1)	26	Не требуется (полное изъятие)	Земельный участок, после его образования, будет отнесен к территории общего пользования	-	-
236	503	50:22:0010303: 4	132	Земли населенных пунктов	Под магазин	-	Земли населенных пунктов	Улично-дорожная сеть (12.0.1)	132	Не требуется (полное изъятие)	Земельный участок, после его образования, будет отнесен к территории общего пользования	-	-
237	504	50:22:0040201: 8	16	Земли населенных пунктов	Под временный торговый киоск «Табак»	-	Земли населенных пунктов	Улично-дорожная сеть (12.0.1)	16	Не требуется (полное изъятие)	Земельный участок, после его образования, будет отнесен к территории общего пользования	-	-

1	2	3	4	5	6	7	8	9	10	11	12	13	14
238	505	50:22:0010303: 21	18	Земли населенных пунктов	Под газетный киоск	-	Земли населенных пунктов	Улично-дорожная сеть (12.0.1)	18	Не требуется (полное изъятие)	Земельный участок, после его образования, будет отнесен к территории общего пользования	-	-
239	506	50:22:0040202: 1476	1033	Земли населенных пунктов	Под размещение гостевой автостоянки	-	Земли населенных пунктов	Улично-дорожная сеть (12.0.1)	1033	Не требуется (полное изъятие)	Земельный участок, после его образования, будет отнесен к территории общего пользования	-	-
240	507	50:22:0010303: 28	1	Земли населенных пунктов	Под временное размещение уличных платежных терминалов	-	Земли населенных пунктов	Улично-дорожная сеть (12.0.1)	1	Не требуется (полное изъятие)	Земельный участок, после его образования, будет отнесен к территории общего пользования	-	-
241	509	50:22:0040107: 211	49	Земли населенных пунктов	Под временный торговый павильон	-	Земли населенных пунктов	Улично-дорожная сеть (12.0.1)	49	Не требуется (полное изъятие)	Земельный участок, после его образования, будет отнесен к территории общего пользования	-	-
242	510	50:22:0040105: 660	169	Земли населенных пунктов	Магазины	-	Земли населенных пунктов	Улично-дорожная сеть (12.0.1)	169	Не требуется (полное изъятие)	Земельный участок, после его образования, будет отнесен к территории общего пользования	-	-

1	2	3	4	5	6	7	8	9	10	11	12	13	14
243	511	50:22:0040105: 6	16	Земли населенных пунктов	Под временный торговый киоск «Табак»	-	Земли населенных пунктов	Улично-дорожная сеть (12.0.1)	16	Не требуется (полное изъятие)	Земельный участок, после его образования, будет отнесен к территории общего пользования	-	-
244	512	50:22:0040110: 1241	470	Земли населенных пунктов	Коммунальное обслуживание	-	Земли населенных пунктов	Улично-дорожная сеть (12.0.1)	470	Не требуется (полное изъятие)	Земельный участок, после его образования, будет отнесен к территории общего пользования	-	-
245	513	50:22:0040104: 38	900	Земли населенных пунктов	Проектирование и строительство автомайки	-	Земли населенных пунктов	Улично-дорожная сеть (12.0.1)	900	Не требуется (полное изъятие)	Земельный участок, после его образования, будет отнесен к территории общего пользования	-	-
246	515	50:22:0040104: 1477	549	Земли промышленности, энергетики, транспорта	Коммунальное обслуживание	-	Земли промышленности, энергетики, транспорта	Автомобильный транспорт (7.2)	549	Не требуется (полное изъятие)	Земельный участок, после его образования, будет отнесен к территории общего пользования	-	-
247	516	50:22:0060606: 353	498	Категория не установлена	Под садоводства	-	Земли населенных пунктов	Улично-дорожная сеть (12.0.1)	498	Не требуется (полное изъятие)	Земельный участок, после его образования, будет отнесен к территории общего пользования	-	-

248	517	50:22:0060606:184	417	Земли сельскохозяйственного назначения	Под садоводство	-	Земли населенных пунктов	Улично-дорожная сеть (12.0.1)	417	Не требуется (полное изъятие)	Земельный участок, после образования, будет отнесен к территории общего пользования	-	14
249	518	50:22:0060606:249	491	Земли населенных пунктов	Для садоводства	-	Земли населенных пунктов	Улично-дорожная сеть (12.0.1)	491	Не требуется (полное изъятие)	Земельный участок, после образования, будет отнесен к территории общего пользования	-	-
250	519	50:22:0060606:327	798	Земли населенных пунктов	Для садоводства	-	Земли населенных пунктов	Улично-дорожная сеть (12.0.1)	798	Не требуется (полное изъятие)	Земельный участок, после образования, будет отнесен к территории общего пользования	-	-
251	520	50:22:0060606:53	495	Земли сельскохозяйственного назначения	Ведение садоводства	-	Земли населенных пунктов	Улично-дорожная сеть (12.0.1)	495	Не требуется (полное изъятие)	Земельный участок, после образования, будет отнесен к территории общего пользования	-	-
252	521	50:22:0060606:236	470	Земли сельскохозяйственного назначения	Под садоводство	-	Земли населенных пунктов	Улично-дорожная сеть (12.0.1)	470	Не требуется (полное изъятие)	Земельный участок, после образования, будет отнесен к территории общего пользования	-	-

253	522	50:22:0060606:274	400	Земли населенных пунктов	Под садоводство	-	Земли населенных пунктов	Улично-дорожная сеть (12.0.1)	400	Не требуется (полное изъятие)	Земельный участок, после его образования, будет отнесен к территории общего пользования	-	14
254	523	50:22:0060606:273	672	Земли населенных пунктов	Под садоводство	-	Земли населенных пунктов	Улично-дорожная сеть (12.0.1)	672	Не требуется (полное изъятие)	Земельный участок, после его образования, будет отнесен к территории общего пользования	-	-
255	524	50:22:0060606:258	767	Земли населенных пунктов	Под садоводство	-	Земли населенных пунктов	Улично-дорожная сеть (12.0.1)	767	Не требуется (полное изъятие)	Земельный участок, после его образования, будет отнесен к территории общего пользования	-	-
256	525	50:22:0060606:269	759	Земли населенных пунктов	Под садоводство	-	Земли населенных пунктов	Улично-дорожная сеть (12.0.1)	759	Не требуется (полное изъятие)	Земельный участок, после его образования, будет отнесен к территории общего пользования	-	-

1	257													
2	526	50:22:0060606:307		4	5	6	7	8	9	10	11	12	13	14
				46203	Земли населенных пунктов	По размещению комплекса по сортировке, приему, сбору, технологической обработке, накоплению промышленных и бытовых отходов и их обезвреживанию, утилизации, обработке	-	Земли населенных пунктов	Улично-дорожная сеть (12.0.1)	46203	Не требуется (полное изъятие)	Земельный участок, после его образования, будет отнесен к территории общего пользования	-	-

1	2	3	4	5	6	7	8	9	10	11	12	13	14
258	527	50:22:0060606: 211	7000	Земли населенных пунктов	По размещению комплекса по сортировке, приему, сбору, технологической обработке, накоплению промышленных и бытовых отходов и их обезвреживанию, утилизации, обработке	-	Земли населенных пунктов	Улично-дорожная сеть (12.0.1)	7000	Не требуется (полное изъятие)	Земельный участок, после его образования, будет отнесен к территории общего пользования	-	-
259	528	50:22:0060606: 319	1200	Земли населенных пунктов	Под садоводство	-	Земли населенных пунктов	Улично-дорожная сеть (12.0.1)	1200	Не требуется (полное изъятие)	Земельный участок, после его образования, будет отнесен к территории общего пользования	-	-
260	529	50:22:0060606: 328	900	Земли сельскохозяйственного назначения	Для садоводства	-	Земли населенных пунктов	Улично-дорожная сеть (12.0.1)	900	Не требуется (полное изъятие)	Земельный участок, после его образования, будет отнесен к территории общего пользования	-	-

1	2	3	4	5	6	7	8	9	10	11	12	13	14
261	530	50:22:0060606: 281	400	Земли населенных пунктов	Под садоводство	-	Земли населенных пунктов	Улично-дорожная сеть (12.0.1)	400	Не требуется (полное изъятие)	Земельный участок, после его образования, будет отнесен к территории общего пользования	-	-
262	531	50:22:0060606: 287	597	Земли населенных пунктов	Под садоводство	-	Земли населенных пунктов	Улично-дорожная сеть (12.0.1)	597	Не требуется (полное изъятие)	Земельный участок, после его образования, будет отнесен к территории общего пользования	-	-
263	532	50:22:0060606: 252	586	Земли населенных пунктов	Для садоводства	-	Земли населенных пунктов	Улично-дорожная сеть (12.0.1)	586	Не требуется (полное изъятие)	Земельный участок, после его образования, будет отнесен к территории общего пользования	-	-
264	533	50:22:0060606: 267	378	Земли сельскохозяйственного назначения	Под садоводство	-	Земли населенных пунктов	Улично-дорожная сеть (12.0.1)	378	Не требуется (полное изъятие)	Земельный участок, после его образования, будет отнесен к территории общего пользования	-	-
265	534	50:22:0060606: 336	398	Земли сельскохозяйственного назначения	Под садоводство	-	Земли населенных пунктов	Улично-дорожная сеть (12.0.1)	398	Не требуется (полное изъятие)	Земельный участок, после его образования, будет отнесен к территории общего пользования	-	-

1	266	535	50:22:0060606:335	401	Земли сельскохозяйственного назначения	6	Под садоводство	7	-	8	Земли населенных пунктов	9	Улично-дорожная сеть (12.0.1)	401	Не требуется (полное изъятие)	12	Земельный участок, после его образования, будет отнесен к территории общего пользования	13	-	14	-
2	267	536	50:22:0060606:811	1199	Земли населенных пунктов	6	Ведение садоводства	7	-	8	Земли населенных пунктов	9	Улично-дорожная сеть (12.0.1)	1199	Не требуется (полное изъятие)	12	Земельный участок, после его образования, будет отнесен к территории общего пользования	13	-	14	-
3	268	537	50:22:0060606:248	650	Земли населенных пунктов	6	Для садоводства	7	-	8	Земли населенных пунктов	9	Улично-дорожная сеть (12.0.1)	650	Не требуется (полное изъятие)	12	Земельный участок, после его образования, будет отнесен к территории общего пользования	13	-	14	-
4	269	538	50:22:0060606:338	446	Земли сельскохозяйственного назначения	6	Для садоводства	7	-	8	Земли населенных пунктов	9	Улично-дорожная сеть (12.0.1)	446	Не требуется (полное изъятие)	12	Земельный участок, после его образования, будет отнесен к территории общего пользования	13	-	14	-
5	270	539	50:22:0060606:275	1120	Земли населенных пунктов	6	Под садоводство	7	-	8	Земли населенных пунктов	9	Улично-дорожная сеть (12.0.1)	1120	Не требуется (полное изъятие)	12	Земельный участок, после его образования, будет отнесен к территории общего пользования	13	-	14	-

1	2	3	4	5	6	7	8	9	10	11	12	13	14
271	540	50:22:0060606: 272	1120	Земли населенных пунктов	Под садоводство	-	Земли населенных пунктов	Улично-дорожная сеть (12.0.1)	1120	Не требуется (полное изъятие)	Земельный участок, после его образования, будет отнесен к территории общего пользования	-	-
272	541	50:22:0060606: 264	667	Земли населенных пунктов	Под садоводство	-	Земли населенных пунктов	Улично-дорожная сеть (12.0.1)	667	Не требуется (полное изъятие)	Земельный участок, после его образования, будет отнесен к территории общего пользования	-	-
273	542	50:22:0060606: 268	728	Земли населенных пунктов	Под садоводство	-	Земли населенных пунктов	Улично-дорожная сеть (12.0.1)	728	Не требуется (полное изъятие)	Земельный участок, после его образования, будет отнесен к территории общего пользования	-	-
274	543	50:22:0060606: 263	664	Земли населенных пунктов	Под садоводство	-	Земли населенных пунктов	Улично-дорожная сеть (12.0.1)	664	Не требуется (полное изъятие)	Земельный участок, после его образования, будет отнесен к территории общего пользования	-	-
275	544	50:22:0060606: 247	480	Земли сельскохозяйственного назначения	Для садоводства	-	Земли населенных пунктов	Улично-дорожная сеть (12.0.1)	480	Не требуется (полное изъятие)	Земельный участок, после его образования, будет отнесен к территории общего пользования	-	-

1	2	3	4	5	6	7	8	9	10	11	12	13	14
	496	50:22:00000000: 112067						ния (12.0.1)					
280	486	50:22:00000000: 112111	2548	Земли населен- ных пунктов	Земельные участки (территории) общего пользования	-	Земли населен- ных пунктов	Земель- ные участки (террито- рии) общего пользо- вания (12.0.1)	2548	Не требуется (полное изъятие)	Земельный участок, после его образования, будет отнесен к территории общего пользования	-	-
	489	50:22:00000000: 112111											
Итого в зоне размещения линейного объекта												1158245	

Примечание:

земельные участки с порядковыми номерами 508 и 547 являются частями многоконтурного земельного участка с кадастровым номером 50:22:0000000:108765, который входит полностью в зону планируемого размещения линейного объекта и подлежит полному изъятию; земельные участки с порядковыми номерами 486 и 489 являются частями многоконтурного земельного участка с кадастровым номером 50:22:0000000:112111, который входит полностью в зону планируемого размещения линейного объекта и подлежит полному изъятию; земельные участки с порядковыми номерами 485, 487, 493, 495, 496 являются частями многоконтурного земельного участка с кадастровым номером 50:22:0000000:112067, который входит полностью в зону планируемого размещения линейного объекта и подлежит полному изъятию;

* по данным государственного лесного реестра земельный участок образуется из земель лесного фонда.

Характеристика земель лесного фонда по данным Комитета лесного хозяйства Московской области (Виноградовское лесничество, Малаховское участковое лесничество, кварталы: 15, 16, 20, 21, 22, 24, 31, 32, 33, 34, 35, 36, 37, 38, 48, 51, 52, 53), предполагаемых к переводу из состава земель лесного фонда в земли с категорией «Земли промышленности, энергетики, транспорта связи, радиовещания, телевидения, информатики, земли для обеспечения космической деятельности, земли обороны, безопасности и земли иного специального назначения»

Выдел	Состав, особенности выдела, количественная доля в составе древостоя пород деревьев	Высота, м	Возраст	Ярус	Подрост, подлесок	Хозяйственные мероприятия	Номер образуемого земельного участка	Площадь лесного выдела в границах линейного объекта, кв.м
1	2	3	4	5	6	7	8	9
Виноградовское лесничество, Малаховское участковое лесничество								
категория защитности – леса, расположенные в защитных полосах лесов								
Виды использования: заготовка древесины (включая СОМ), заготовка и сбор недревесных лесных ресурсов, заготовка пищевых лесных ресурсов и сбор лекарственных растений, осуществление видов деятельности в сфере охотничьего хозяйства, ведение сельского хозяйства (сенокосение пчеловодство), осуществление научно-исследовательской деятельности, образовательной деятельности, осуществление работ по геологическому изучению недр, разработка месторождений и полезных ископаемых, строительство (саженцев, семянцев), выполнение работ по геологическому изучению недр, разработка месторождений и полезных ископаемых, строительство и эксплуатация водохранилищ и иных искусственных водных объектов, а также гидротехнических сооружений морских терминалов, речных портов, причалов; строительство, реконструкция, эксплуатация линейных объектов, осуществление религиозной деятельности, изыскательские работы								
12	Лесные культуры 90% - сосна, береза - 10%	24	69	I	Подлесок: рябина, черемуха, брусника, средний	-	141 201	8 5962
15	Лесные культуры сосна - 90%, береза + ель - 10%	25	69	-	Подрост: дуб - 100%; подлесок: рябина, черемуха, липа, средний	-	201	8242
16	Поляна	-	-	-	-	-	141 201	453 442
17	Пруд	-	-	-	-	-	201	13
18	Береза - 90%, сосна +	24	-	I	-	-	141	387

квартал 15

1	2	3	4	5	6	7	8	9
	осина + ольха черная - 10%		Береза - 70, сосна - 90		Подлесок: рябина, крушина ломкая, средний		201	9495
19	Береза - 70%, ива козья (ракига) - 20%, сосна - 10%	13	30	1	-	-	201	867
20	Сосна - 60%, береза - 30%, дуб низкоствольный + ольха черная + ель - 10%	Сосна - 27, береза - 26, дуб низкостволь- ный - 23	Сосна - 110, береза - 85	1	Подрост: ель - 50%, дуб - 50%; подлесок: рябина, дуб	-	201	3772
21	Сосна - 50%, береза + дуб низкоствольный - 50%	25	Сосна, береза - 95, дуб низкостволь- ный - 40	1	Подлесок: рябина, дуб	-	201	5422
25	Граница окружная, ширина 2,0 м, протяженность 1,4 км, заросшая	-	-	-	-	-	201	57
26	Дорога автомобильная грунтовая, лесохозяйственная, ширина 3,0 м, протяженность 1,0 км, удовлетворительное	-	-	-	-	-	201	73
27	Канава мелиоративная, ширина 2,0 м, протяженность 0,5 км, неудовлетворительное	-	-	-	-	-	201	44
Итого в границах квартала								
квартал 16								
16	Лесные культуры: сосна - 90%, липа - 10%	Сосна - 24, липа - 14	Сосна - 80, липа - 45	1	Подлесок: клен остролистый, рябина, редкий	-	201	10559
Итого в границах квартала								
квартал 16								
35237								

1	2	3	4	5	6	7	8	9
18	Береза - 70%, липа - 20%, осина - 10%	Береза - 24, липа - 12, осина - 23	Береза, осина - 50, липа - 40	1	Подрост: ель - 100%; подлесок: рябина, липа, клен остролистый, средний	-	201	5147
20	Сосна - 70%, береза - 30%	Сосна - 26, береза - 27	90	1	Подрост: ель - 100%; подлесок: лещина, рябина, жимолость, густой	-	201	8809
21	Сосна - 40%, ель - 30%, дуб низкоствольный - 10%, береза + липа - 20%	Сосна - 28, ель - 23, дуб низкостволь- ный - 22, береза + липа - 27	Сосна, ель, дуб низкостволь- ный, береза - 110, липа - 50	1	Подрост: ель - 100%; подлесок: рябина, лещина, редкий	-	55 201	1188 9705
22	Береза - 50%, осина - 20%, лещина - 20%, ива древовидная - 10%	Береза, осина - 20, лещина - 14, ива древовид- ная - 15	45	1	Подлесок: клен остролистый, клен ясенелистный, черемуха, густой	-	201	2817
23	Береза - 60%, сосна - 20%, липа - 10%, ель - 10%	Береза, сосна - 26, липа - 17, ель - 16	Береза, сосна - 75, липа, ель - 45	1	Подрост: ель - 100%; подлесок: клен остролистый, жимолость, редкий	-	55 201	14 1522
25	Граница окружная, ширина 2,0 м, протяженность 1,3 км, заросшая	-	-	-	-	-	201	103
29	Просека квартальная, ширина 5,0 м, протяженность 0,7 км, площадь захлавлена	-	-	-	-	-	201	139
Итого в границах квартала								
квартал 20								
40003								

1	2	3	4	5	6	7	8	9
5	Липа - 60%, дуб низкоствольный - 20%, береза - 10%, ель - 10%	Липа, дуб низкостволь- ный - 25, береза - 27, ель - 22	липа, береза - 95, дуб низкостволь- ны - 120, ель - 80	1	Подросток: ель - 100%; подлесок (густой): клен остролистный, липа, рябина	-	201	1714
6	Липа - 50%, сосна - 20%, дуб низкоствольный - 20%, берещка - 10%, ель - менее 5%	Липа - 26, сосна, береза - 27, дуб низкостволь- ный - 23	95	1	Подлесок (густой): клен остролистный, липа	Уборка неликвидных деревьев	201	1760
7	Линия электропередач	-	-	-	-	-	201	3906
8	Липа - 50%.ю береза - 20%, ольха черная - 10%, дуб низкоствольный - 10%, ель - 10%	Липа - 26, береза - 27, ольха черная, дуб низкостволь- ный - 22, ль - 25	Липа, береза, ольха черная, дуб низкостволь- ный - 85, ель - 95	1	Подросток: ель - 80%, дуб - 20%; подлесок (густой) липа, рябина, клен остролистный	-	201	6319
9	Береза - 70%, липа - 20%, ель + осина - 10%	Береза - 22, липа - 15, ель - 13	45	1	Подлесок: липа, рябина, густой	-	201	5375
10	Липа - 40%, ель - 20%, сосна - 10%, дуб низкоствольный - 10%, береза - 20%	Липа - 26, ель, сосна, береза - 27, дуб низкостволь- ный - 24	90	1	Подлесок: рябина, липа, густой	-	201	6388
15	Просека квартальная, ширина 4,0 м, протяженность 1,1 км, чистая минерализованная	-	-	-	-	-	201	110
Итого в границах квартала								
квартал 21								
4	Липа - 70%, береза - 10%, дуб низкоствольный - 10%, ель - 10%	Липа, береза - 27, дуб низкостволь- ный - 24, ель - 17	Липа, береза - 100, дуб низкостволь- ный - 120, ель - 70	1	подросток: ель - 100%; подлесок (редкий): липа, клен остролистный	-	135 201	60 15071
Итого в границах квартала								
квартал 21								
Итого в границах квартала								
квартал 21								
Итого в границах квартала								
квартал 21								

1	2	3	4	5	6	7	8	9
6	Липа - 30%, дуб низкоствольный - 30%, береза - 30%, ель - 10%, вяз - менее 5%	Липа, дуб низкоствольный, береза - 24, ель - 18	Липа - 95, дуб низкостволь- ный - 110, береза, ель - 75	1	подлесок (редкий): липа, рябина	-	201	9 316
7	Липа - 40%, дуб низкоствольный - 20%, береза - 20%, липа - 20%, ель - менее 5%	Липа, береза - 26, дуб низкостволь- ный - 24, липа - 18	Липа, дуб низкостволь- ный, береза - 100, липа - 60	1	подросток: ель - 100%; подлесок (средний): рябина, липа, клен остролистный	-	201	377
8	Болото низинное, осоковое Единичные деревья: ольха черная - 60%, береза - 20%, липа - 20%	- 17	- 55	-	-	-	201	1902
9	Липа - 50%, дуб низкоствольный - 20%, береза - 10%, ель - 10%	Липа - 25, дуб низкостволь- ный - 26, береза - 28, ель - 17	Липа - 80, дуб низкостволь- ный - 120, береза - 100, ель - 60	1	Подлесок (средний): липа, рябина, клен остролистный	-	201	12217
13	просека квартальная, ширина 4,0 м, протяженность 1,1 км, площадь захлавлена	-	-	-	-	-	201	4
Итого в границах квартала								
квартал 22								
9	Сосна - 20%, дуб низкоствольный - 20%, ель - 10%, береза - 20%, липа - 20%, осина - 10%	Сосна, осина - 27, дуб низкоствольный, липа - 24, ель - 23, береза - 26	Сосна, дуб низкостволь- ный - 110, ель - 80, береза, липа, осина - 85	1	Подросток: ель - 100%, подлесок (средний): липа, клен остролистный	-	201	9016
Итого в границах квартала								
29947								

1	2	3	4	5	6	7	8	9
10	Ель - 20%, сосна - 20%, осина - 10%, ольха черная - 10%, береза - 20%, дуб низкоствольный - 10%, ель - 10%	Ель, береза - 24, сосна, осина - 26, ольха черная - 22, дуб низкоствольный - 23, ель - 16	Ель, сосна, дуб низкоствольный - 100, осина, ольха черная, береза - 75, ель - 70	1	Подросток: ель - 100%, подлесок (средний): клен остролистый, липа, рябина	-	201	9 15524
13	Просека квартальная, ширина 4,0 м, протяженность 1,2 км, чистая	-	-	-	-	-	201	11
Итого в границах квартала квартал 24								
20	Береза - 40%, сосна - 10%, ель - 10%, липа - 10%, осина - 10%	Береза, сосна, ель - 27, ель - 18, липа - 16, осина - 24	Береза, сосна - 85, ель - 60, липа - 50, осина - 100, осина - 60	1	Подросток: ель - 100%; подлесок (густой): липа, клен остролистый	-	202	116
25	Береза - 40%, осина - 20%, дуб низкоствольный - 20%, сосна - 10%, ель - 10%, липа - менее 5%	Береза, осина - 25, дуб низкоствольный - 20, сосна - 26, ель - 16	береза, осина, дуб низкоствольный - 75, сосна - 95, ель - 50	1	Подросток: ель - 80%, дуб - 20%; подлесок (густой): крушина ломкая, липа, черемуха	-	201	42
29	Береза - 60%, сосна - 40%, ель - менее 5%	26	80	1	Подросток: клен остролистый - 60%, липа - 20%, ель - 20%; подлесок (густой): рябина, малина	-	201	103
30	Сосна - 70%, береза - 20%, ель - 10%	Сосна - 27, береза - 26, ель - 19	Сосна - 110, береза, ель - 80	1	Подросток: ель - 100%; подлесок (средний): рябина, липа	-	133 202	11 1678

1	2	3	4	5	6	7	8	9
35	просека квартальная, ширина 4,0 м, протяженность 1,0 км, чистая	-	-	-	-	-	202	9 21
Итого в границах квартала								
квартал 31								
1	Береза - 60%, сосна - 20%, ель - 10%, липа - 10%	Береза - 27, сосна - 26, ель, липа - 18	Береза - 85, сосна - 95, ель, липа - 70	1	Подросток: ель - 100%; подлесок (средний): рябина, крушина ломкая	-	201	897
2	Липа - 30%, береза - 30%, ель - 30%, дуб низкоствольный - 10%, ель - менее 5%	Липа - 26, береза - 28, ель - 19, дуб низкоствольный - 23	Липа - 90, береза - 100, ель - 70, дуб низкоствольный - 100	1	Подросток: ель - 100%; подлесок (редкий): липа, клен остролиственный	-	201	11095
3	Липа - 70%, береза - 20%, ель - 10%, дуб низкоствольный - менее 5%	Липа - 26, береза - 27, ель - 23	100	1	Подлесок (средний): рябина, лещина, жимолость	-	201	588
20	Просека квартальная, ширина 4,0 м, протяженность 0,5 км, площадь захлаптана	-	-	-	-	-	201	373
Итого в границах квартала								
квартал 32								
1	Липа - 50%, клен остролиственный - 30%, дуб - 10%, береза - 10% единичные деревья: ель - 30%, сосна - 20%, береза - 30%, дуб низкоствольный - 20%	4 Ель, береза - 27, сосна - 28, дуб низкоствольный - 24	10 100	1 -	Подлесок (густой): лещина, рябина	Уборка неликвидных деревьев -	201	8229
3	Ольха черная - 70%, береза - 30%	Ольха черная - 19, береза - 18	45	1	Подлесок (средний): ива кустарниковая, крушина ломкая	-	201	1778
Итого в границах квартала								
12953								

1	2	3	4	5	6	7	8	9
4	Липа - 40%, береза - 30%, ель - 20%, дуб - 10%	Липа - 24, береза - 27, ель - 22, дуб - 24	Липа, береза, ель - 90, дуб - 120	1	Подросток: дуб - 80%, ель - 20%; подлесок (средний): рябина, клен остролистый, липа	-	201	1421
5	Липа - 40%, береза - 20%, дуб - 10%, ель - 30%	Липа - 22, береза - 26, дуб - 17	Липа - 70, береза - 95, дуб - 110, ель - 60	1	Подросток: ель - 100%; подлесок (средний): рябина, крушина ломкая	-	201	10432
6	Сосна - 50%, береза - 30%, ель - 10%, дуб - 10%	Сосна, береза - 27, ель - 17, дуб - 24	Сосна, береза, дуб - 100, ель - 70	1	Подрост: ель - 100%; подлесок: рябина, клен остролистый, малина, липа, густой	Уборка неликвидных деревьев	201	5418
7	Ель - 40%, сосна - 20%, дуб - 20%, береза - 20%	Ель - 19, сосна - 26, дуб - 24, бузина + липа - 27	Ель - 70, сосна, дуб - 100, бузина - 90%, липа - 55	1	Подлесок: рябина, крушина ломкая, липа, редкий	Выборочная санитарная рубка 5%	201	15135
8	Сосна - 30%, дуб - 20%, береза - 20%, ель + липа - 30%	Сосна, береза - 28, дуб - 24, ель + липа - 17	Сосна - 130, дуб - 110, береза - 100, ель - 70, липа - 50	1	Подлесок: рябина, бузина, малина, средний	Уборка неликвидных деревьев	201	4194
29	Сосна - 20%, дуб - 10%, ель - 20%, береза - 50%	Сосна - 26, дуб - 23, ель - 19, береза - 27	Сосна, дуб - 100, ель - 70, береза - 95	1	Подросток: дуб - 80%, ель - 20%; подлесок (густой): рябина, бузина, малина	-	201	1

1	2	3	4	5	6	7	8	9
32	Канава мелиоративная, ширина 3,0 м, протяженность 1,6 км, неудовлетворительное	-	-	-	-	-	201	104
35	Просека квартальная, ширина 4,0 м, протяженность 1,4 км, заросшая	-	-	-	-	-	201	183
Итого в границах квартала								
квартал 33								
2	Сосна - 40%, береза - 30%, ель - 20%, ель - 10%	Сосна - 28, береза - 29, ель - 18, ель - 24	Сосна - 120, береза - 95, ель - 70, ель - 95	1	Подросток: ель - 80%, дуб - 20%; подлесок (густой): рябина, бузина, малина	Сплошная санитарная рубка лесных культур, расчетно-технологическая карта номер 1 - сосна	201	267
3	Вырубка - 19 га	-	-	-	-	Лесные культуры; расчетно-технологическая карта номер 1 - сосна	133 202	181 2063
5	Береза - 60%, сосна - 20%, ель - 20%	Береза, сосна - 27, ель - 20	Береза, сосна - 100, ель - 75	1	Подлесок (средний): рябина, крушина ломкая, бузина	-	201	3396
6	Береза - 50%, сосна - 20%, дуб низкоствольный - 10%, ель - 10%, осина - 10%	Береза, осина - 24, сосна - 25, дуб низкоствольный - 23, ель - 22	Береза - 70, сосна, дуб низкоствольный, ель, осина - 85	1	Подросток: ель - 50%, дуб - 50%; подлесок (густой): рябина, липа	-	201	980
7	Сосна - 40%, береза - 50%, ель - 10%	Сосна - 6, береза - 25, ель - 18	Сосна - 90, береза, ель - 75	1	Подросток: ель - 100%, подлесок (средний): рябина, лещина, малина	-	202 203	510 6080

1	2	3	4	5	6	7	8	9
9	Ель - 20%, сосна - 20%, дуб низкоствольный - 20%, береза - 20%, ель - 20%	Ель - 26, сосна, береза - 28, дуб низкостволь- ный - 24, ель - 17	Ель, сосна, дуб низкоствольн ый, береза - 100, ель - 70	1	Подрост: ель - 40%, сосна - 40%, дуб - 20%; подлесок: рябина, клен остролистый, бузина, густой	Сплошная санитарная рубка	201	17419
10	Ель - 40%, сосна - 10%, дуб низкоствольный - 10%, береза - 20%, осина - 10%, липа + ель - 10	Ель - 24, сосна, береза, осина - 32, дуб низкостволь- ный - 36, липа - 18	Ель - 75, сосна - 95, дуб низкостволь- ный, береза, осина - 110, липа - 50	1	Подрост: дуб - 80%, ель - 20%; подлесок: липа, лещина, клен остролистый, средний	Уборка неликвидных деревьев. Выборочная санитарная рубка	201	14788
12	Лесные культуры: сосна - 70%, береза - 20%, ель - 10: сосна - 90%, береза - 10%	Сосна - 24, береза - 25, ель - 18	68	1	подросток: ель - 100%; подлесок (средний): рябина, крушина ломкая	выборочная санитарная рубка	203	6059
13	Сосна - 50%, береза - 20%, ель - 20%, дуб низкоствольный - 10%	Сосна, береза - 28, ель - 18, дуб низкостволь- ный - 24	Сосна, береза, дуб низкостволь- ный - 110, ель - 75	1	Подлесок: рябина, крушина ломкая, жимолость, густой	-	203	10662
14	Сосна - 60%, береза - 20%, ель + дуб низкоствольный + липа - 20%	Сосна - 27, береза - 26, ель - 18	Сосна, береза - 110, ель - 75	1	Подрост: ель - 100%, подлесок: рябина, крушина ломкая, густой	-	203	5008
15	Дорога автомобильная, грунтовая лесохозяйственная, ширина 10,0 м, протяженность 0,3 км, удовлетворительное	-	-	-	-	-	203	1252
16			100	1		-	132	448

1	2	3	4	5	6	7	8	9
	Сосна - 60%, береза - 20%, ель - 10%, дуб низкоствольный - 10%	Сосна, береза - 26, ель - 18, дуб низкоствольный - 22			Подрост: ель - 80%, дуб - 20%; подлесок: рябина, крушина ломкая, густой		203	9400
17	Линия электропередач	-	-	-	-	-	201	818
18	Береза - 60%, сосна - 30%, ель + дуб низкоствольный + осина - 10%	Береза, сосна - 27, ель - 23	95	1	Подрост: ель - 80%, дуб - 20%; подлесок: рябина, крушина ломкая, средний	-	201	8204
19	Сосна - 60%, береза - 20%, ель + дуб низкоствольный + липа - 20%	Сосна - 27, береза - 28, ель + липа - 22	Сосна - 100, береза, ель - 90, липа - 40	1	Подлесок: рябина, брусника, липа, средний	-	203	12846
20	Линия электропередач	-	-	-	-	-	203	1015
24	Ель - 20%, сосна - 20%, береза - 40%, ель - 20%	Ель - 26, сосна - 28, береза - 27, ель - 19	Ель, сосна, береза - 100, ель - 80	1	Подлесок (средний): рябина, крушина ломкая	-	56	735
							201	3379
25	Дорога автомобильная грунтовая, лесохозяйственная, ширина 10,0 м, протяженность 0,4 км, удовлетворительное	-	-	-	-	-	43	1
							203	10
26	Сосна - 40%, береза - 20%, ель - 10%, ель - 30%, липа, дуб низкоствольный - менее 5%	Сосна - 27, береза, ель - 26, ель, липа - 18	Сосна, береза, ель - 100, ель - 60, липа - 40	1	Подлесок (средний): липа, рябина	Выборочная санитарная рубка	43	1073
29	Просека квартальная, ширина 4,0 м, протяженность 1,5 км, чистая	-	-	-	-	-	203	398
Итого в границах квартала								106992
квартал 34								

1	2	3	4	5	6	7	8	9
5	Сосна - 70%, береза - 10%, дуб низкоствольный - 10%, ель + липа + клен остролиственный - 10%	Сосна, береза - 27, дуб низкоствольный - 23, ель - 21	Сосна - 120, береза, дуб низкоствольный - 90, ель - 70, липа - 40	1	Подросток: дуб - 80%, ель - 20%; подлесок (густой): рябина, клен остролиственный, липа	-	203	42
6	Сосна - 40%, ель - 40%, береза - 10%, дуб низкоствольный - 10%	Сосна - 27, ель - 23, береза - 25, дуб низкоствольный - 22	Сосна - 120, ель, дуб низкоствольный, береза - 80	1	Подросток: ель - 80%, дуб - 20%; подлесок (густой): рябина, липа, клен остролиственный	-	131 132 203	30 152 8818
7	Сосна - 60%, ель - 10%, дуб низкоствольный - 10%, береза - 20%	Сосна - 27, ель - 19, дуб низкоствольный - 17, береза - 22	Сосна - 110, ель - 70, дуб низкоствольный, береза - 60	1	Подросток: дуб - 80%, ель - 20%; подлесок (густой): рябина, липа	Сплошная санитарная рубка лесных культур, расчетная карта	131 203	30 7752
8	Сосна - 80%, береза - 10%, ель - 10%	Сосна - 27, береза - 26, ель - 23	Сосна - 120, береза - 95, ель - 75	1	Подлесок (средний): липа, бересклет, рябина	-	203	8507
9	Клен остролиственный - 60%, липа - 30%, ель - 10%, сосна - менее 5%	Клен остролиственный - 14, липа - 13, ель - 12	35	2				
	Береза - 30%, липа - 30%, дуб - 20%, ель - 10%, клен остролиственный - 10%	Береза, липа - 3, дуб, ель, клен остролиственный - 4	Береза, липа - 5, дуб, ель, клен остролиственный - 25	1	Подлесок (густой): рябина, лещина, бузина	Уборка неликвидных деревьев	203	6473
	Единичные деревья: сосна - 60%, береза - 10%, ель - 30%	сосна, береза - 27, ель - 22	Сосна - 120, береза - 100, ель - 85	-				

1	2	3	4	5	6	7	8	9
10	Сосна - 60%, ель - 30%, береза - 10%	сосна, береза - 27, ель - 24	сосна - 130, ель, береза - 80	1	Подросток: дуб - 80%, ель - 20%; подросток (средний): рябина, клен остролистый, бузина	-	203	14042
18	Просека квартальная, ширина 4,0 м, протяженность 1,5 км, чистая	-	-	-	-	-	203	85
19	Дорога автомобильная грунтовая, лесохозяйственная, ширина 3,0 м, протяженность 1,2 км, удовлетворительное	-	-	-	-	-	203	97
Итого в границах квартала								
квартал 35								
8	Лесные культуры: сосна - 80%, береза - 10%, дуб - 10%, осина - менее 5%	1,5	6	1	Подросток (редкий): рябина, малина, бузина	-	203	17603
9	Сосна - 50%, ель - 40%, береза - 10%	Сосна, береза - 26, ель - 20	Сосна - 120, ель - 75, береза - 95	1	Подросток (густой): рябина, бузина, малина	Сплошная санитарная рубка лесных культур, расчетно-технологическая карта номер 1 сосна	203	8338
10	Сосна - 60%, ель - 20%, береза - 20%, дуб - низкоствольный, ель - менее 5%	Сосна - 27, ель - 23, береза - 28	Сосна - 120, ель - 80, береза - 95	1	Подросток: ель - 50%, дуб - 50%; подросток (средний): клен остролистый, рябина	-	203	5155

1	2	3	4	5	6	7	8	9
11	Береза - 30%, осина - 30%, сосна - 10%, ива древовидная - 20%, клен ясенелиственный - 10%, вяз - менее 5%	7	15	1	-	-	203	3529
	единичные деревья: сосна - 70%, береза - 30%	18	50	-				
15	Дорога автомобильная грунтовая	-	-	-	-	-	203	365
16	Несомкнувшиеся культуры: сосна - 100%	1	6	-	-	Дополнитель- ные культуры, уход за культурами	203	762
	Возобновление: дуб - 70%, береза - 20%, осина - 10%	2	дуб - 10, березка, осина - 1					
20	Береза - 90%, осина - 10%, дуб - менее 5%	-	-	-	-	-	203	121
	Просека квартальная, ширина 4,0 м, протяженность 1,5 км, чистая минерализованная	-	-	-	-	-		
Итого в границах квартала								
квартал 36								
6	Несомкнувшиеся культуры: сосна - 100%	0,4	4	1	-	Дополнитель- ные культуры, уход за культурой	130 203	11708 1229
7	Дорога автомобильная грунтовая общего пользования, ширина – 8,0 м, протяженность – 0,5 км	-	-	-	-	-	130 203	1654 496
8	Несомкнувшиеся культуры: сосна - 100%, дуб низкоствольный – менее 5%; возобновление: береза - 80%, сосна - 20%	Сосна - 1,3 береза, сосна - 0,5	Сосна - 6, береза, сосна - 1	1	-	-	130 203	11471 12030

1	2	3	4	5	6	7	8	9
9	Несомкнувшиеся культуры: сосна - 100%; возобновление: береза - 80%, сосна - 20%	Сосна - 0,5; береза, осина - 0,5	Сосна - 4, береза, осина - 1	1	Подлесок (средний): малина, рябина, крушина ломкая	Дополнитель- ные культуры, уход за культурой	130	24594
10	Просока квартальная, ширина 4,0 м, протяженность 1,5 км, чистая минерализованная	-	-	-	-	-	130	144
Итого в границах квартала квартал 37								
13	Береза - 50%, дуб - 20%, ель - 20%, осина - 10%, сосна - менее 5% Единые деревья: сосна - 100%, береза - менее 5%	Береза - 2, дуб, ель - 4, осина - 2	Береза - 4, дуб, ель, осина - 20	1	Подлесок (густой): рябина, малина, бересклет	-	130	3018
14	Дуб - 60%, ель - 20%, береза - 20%	Дуб, ель, береза - 3	Дуб, ель - 20, береза - 5	Дуб, ель, береза - 1	Подлесок (густой): рябина, малина	-	130	126
20	Просока квартальная, ширина 4,0 м, протяженность 0,4 км, чистая	-	-	-	-	-	130	21
Итого в границах квартала квартал 38								
8	Несомкнувшиеся культуры: сосна - 100% Возобновление: береза - 90%, осина - 10%, дуб - менее 5%	1	5	-	-	Дополнитель- ные культуры	62	4547
10	Линия электропередач ширина 35,0 м, протяженность 1,3 км	-	-	-	-	-	149	9311
							150	5198
							62	3303
							149	620
							150	4652

1	2	3	4	5	6	7	8	9
12	Просека квартальная, ширина 4,0 м, протяженность 1,4 км, чистая минерализованная	-	-	-	-	-	149	103
14	Дорога автомобильная грунтовая, лесохозяйственная, ширина 3,0 м, протяженность 0,6 км, удовлетворительное	-	-	-	-	-	149	37
Итого в границах квартала квартал 48								
1	Клен ясенелистный - 100%, береза, сосна - менее 5%	5	10	1	-	-	43	74
17	Просека квартальная, ширина 4,0 м, протяженность 0,2 км, чистая	-	-	-	-	-	43	6
Итого в границах квартала квартал 51								
1	Сосна - 100%, ель, дуб низкостовольный - менее 5%	Сосна - 28, ель - 16	Сосна - 120, ель - 70	1	Подросток: дуб - 80%, ель - 20%; подлесок (густой): рябина, бузина, малина	-	5	19411
							58	2246
							130	591
							203	2637
2	Сосна - 100%, ель - менее 5%	27	Сосна - 120, ель - 70	1	Подлесок (густой): рябина, малина, бузина	-	58	3159
							130	3274
27	Дорога автомобильная грунтовая, лесохозяйственная, ширина 3,0 м, протяженность 1,9 км, удовлетворительное	-	-	-	-	-	5	61
29	Просека квартальная, ширина 4,0 м, протяженность 0,5 км, чистая минерализованная	-	-	-	-	-	5	449
Итого в границах квартала квартал 52								
								31828

1	2	3	4	5	6	7	8	9
1	Лесные культуры: сосна - 90%, береза - 10%	2	7	1	-	-	5	322
							62	28868
							130	39
							149	13323
							150	9163
4	Линия электропередач ширина 45,0 м, протяженность 0,5 км	-	-	-	-	-	150	1808
21	Просека квартальная, ширина 4,0 м, протяженность 1,0 км, площадь захламлена	-	-	-	-	-	62	117
Итого в границах квартала								53640
квартал 53								
1	Линия электропередач ширина 37,0 м, протяженность 1,0 км	-	-	-	-	-	62	320
23	Дорога автомобильная грунтовая, лесохозяйственная, ширина 3,0 м, протяженность 1,0 км, удовлетворительное	-	-	-	-	-	62	14
Итого в границах квартала								334
Итого в границах леса								586166

Характеристика земель лесного фонда по данным Комитета лесного хозяйства Московской области (Виноградовское лесничество, Малаховское участковое лесничество, квартал 45), предполагаемых к переводу из состава земель лесного фонда в земли с категорией «Земли населенных пунктов»

Выдел	Состав, особенности выдела, количественная доля в составе древостоя пород деревьев	Высота, м	Возраст	Ярус	Подрост., подлесок	Хозяйственные мероприятия	Номер образуемого земельного участка	Площадь лесного выдела в границах линейного объекта, кв. м
1	2	3	4	5	6	7	8	9
Виноградовское лесничество, Малаховское участковое лесничество								
категория защитности – леса, расположенные в защитных полосах лесов								
Виды использования: заготовка древесины (включая СОМ), заготовка и сбор недревесных лесных ресурсов, заготовка пищевых лесных ресурсов и сбор лекарственных растений, осуществление видов деятельности в сфере охотничьего хозяйства, ведение сельского хозяйства (сенокосение пчеловодство), осуществление научно-исследовательской деятельности, образовательной деятельности, осуществление рекреационной деятельности; выращивание посадочного материала лесных растений (саженцев, сеянцев), выполнение работ по геологическому изучению недр, разработка месторождений и полезных ископаемых, строительство и эксплуатация водохранилищ и иных искусственных водных объектов, а также гидротехнических сооружений морских терминалов, речных портов, причалов; строительство, реконструкция, эксплуатация линейных объектов, осуществление религиозной деятельности, изыскательские работы								
1	Сосна - 50%, береза - 50%	Сосна - 24, береза - 25	70	1	Подлесок: рябина, ирга, клен остролистный, средний	-	92	1578
3	Береза - 80%, сосна - 20%	24	75	1	подлесок (редкий): рябина, ирга	-	91	254
4	Береза - 80%, сосна - 20%	Береза - 22, сосна - 24	65	1	Подлесок: брусника, жимолость, редкий	-	92	1029
5	Трансформаторная подстанция	-	-	-	-	-	90	172
6	Нарушенная земля	-	-	-	-	-	91	147
12	Береза - 30%, клен ясенелистный - 30%, осина - 20%, ива древовидная - 10%, клен остролистный - 10%	8	15	1	-	-	153	179
							91	11
							92	15
							92	152
							90	203
							83	3615
							-	-

квартал 45

1	2	3	4	5	6	7	8	9
13	Береза - 90%, сосна - 10%, ольха черная - менее 5%	25	Береза, сосна - 70	1	Поллесок (средний): рябина, жимолость	-	83	23
18	Граница окружная, ширина 2,0 м, протяженность 1,0 км, заросшая	-	-	-	-	-	83	101
19	Дорога автомобильная грунтовая, лесохозяйственная, ширина 3,0 м, протяженность 0,7 км, удовлетворительное	-	-	-	-	-	89	63
20	Стоянка транспорта	-	-	-	-	-	89	970
21	Коллективные сады	-	-	-	-	-	83	5916
							90	1869
Итого в границах квартала								16297
Итого в границах леса								16297

Каталог координат поворотных точек границ образуемых земельных участков
Система координат МСК-50

Номер точки	Координаты, м	
	X	Y
1		
1	457961,36	2215145,91
2	457964,23	2215163,27
3	457962,81	2215163,77
4	457965,45	2215179,54
5	457957,93	2215181,97
6	457960,33	2215194,54
7	457956,98	2215195,66
8	457949,57	2215150,04
1	457961,36	2215145,91
2		
9	459180,75	2217880,08
10	459176,38	2217892,33
11	459172,49	2217888,6
12	459162	2217871,81
9	459180,75	2217880,08
3		
13	460215,07	2218687,97
14	460210,2	2218703,57
15	460188,94	2218685,92
16	460185,56	2218683,76
17	460189,75	2218672,62
13	460215,07	2218687,97
4		
18	458134,88	2215652,76
19	458135,16	2215658,75
20	458135,58	2215662,86
21	458130,21	2215657,94
18	458134,88	2215652,76
5		
22	459515,45	2223734,83
23	459502,7	2223896,33
24	459427,71	2224030,62
25	459396,05	2224088,49
26	459324,92	2224083,1
22	459515,45	2223734,83
6		
27	458339,15	2216910,12
28	458347,41	2216956,51
29	458344,87	2216956,74
30	458344,78	2216955,75
31	458341,21	2216956,07
32	458340,82	2216951,69
33	458336,24	2216952,1

Номер точки	Координаты, м	
	X	Y
34	458335,44	2216942,65
35	458334,84	2216942,7
36	458333,88	2216937,47
37	458330,3	2216937,83
38	458329,46	2216928,78
39	458333,19	2216926,7
40	458333,2	2216924,37
41	458333,8	2216924,31
42	458332,92	2216915,18
43	458333,89	2216910,76
27	458339,15	2216910,12
7		
44	458138	2216178,79
45	458101,38	2216055,34
46	458121,05	2216048,8
47	458143,38	2216136,15
48	458130,1	2216139,15
49	458135,12	2216162,17
50	458149,21	2216158,97
51	458153,22	2216174,65
44	458138	2216178,79
8		
52	458313,01	2217268,99
53	458311,92	2217271,72
54	458306,2	2217271,08
55	458306,54	2217268,28
52	458313,01	2217268,99
9		
56	459198,21	2217763,79
57	459224,16	2217711,58
58	459240,82	2217671,86
59	459254,76	2217644,17
60	459266,12	2217642,68
61	459252,88	2217676,96
62	459253,26	2217691,11
63	459243,34	2217715,84
64	459249,52	2217719,11
65	459245,62	2217725,77
66	459240,29	2217738,35
67	459229,56	2217766,75
68	459221,86	2217789,76
69	459215,03	2217782,26
70	459236,29	2217730,38
71	459222,2	2217724,74

Номер точки	Координаты, м	
	X	Y
72	459204,52	2217770,72
56	459198,21	2217763,79
10		
73	458212,17	2216503,32
74	458217,4	2216504
75	458218,92	2216526,95
76	458217,12	2216527,26
77	458215,39	2216519,11
73	458212,17	2216503,32
11		
78	459576,99	2217871,62
79	459664,4	2217930,84
80	459597,08	2218044,25
81	459583,59	2218069,39
82	459578,46	2218081,03
83	459574,72	2218093,19
84	459572,43	2218105,71
85	459571,63	2218118,41
86	459572,31	2218131,11
87	459572,93	2218134,78
88	459539,02	2218185,04
89	459421,46	2218025,56
90	459408,11	2217990
91	459427,85	2217960,8
92	459473,87	2218006,11
93	459477,09	2218009,31
94	459480,95	2218011,71
95	459485,25	2218013,19
96	459489,76	2218013,67
97	459494,28	2218013,13
98	459498,55	2218011,59
99	459502,38	2218009,14
100	459505,56	2218005,9
78	459576,99	2217871,62
12		
101	458326,19	2216786,78
102	458329,94	2216840,23
103	458334,26	2216876,64
104	458329,84	2216871,95
105	458325,91	2216863,31
106	458321,03	2216845,33
107	458308,04	2216788,52
108	458316,94	2216787,66
101	458326,19	2216786,78
13		
109	458183,93	2215896,6
110	458236,2	2216240,07

Номер точки	Координаты, м	
	X	Y
111	458232,87	2216258,39
112	458245,06	2216338,85
113	458243,6	2216368,61
114	458260,2	2216478,21
115	458255,96	2216477,12
116	458239,58	2216368,81
117	458241,04	2216339,05
118	458229,31	2216261,57
119	458230,24	2216253,32
120	458229,69	2216253,49
121	458232,14	2216240,01
122	458180,55	2215900,34
109	458183,93	2215896,6
14		
123	458352,04	2217073,73
124	458351,19	2217081,05
125	458328,04	2217077,97
126	458324,06	2217077,49
127	458325,03	2217070,03
128	458328,97	2217070,67
123	458352,04	2217073,73
15		
129	457929,21	2214940,15
130	457958,53	2215116,45
131	457968,26	2215129,76
132	457965,91	2215130,45
133	457965,17	2215130,67
134	457965,62	2215132,19
135	457960,26	2215133,76
136	457959,54	2215133,97
137	457954,06	2215115,31
138	457944,57	2215116,64
139	457940,54	2215084,29
140	457917,68	2214944,9
141	457907,78	2214947,21
142	457904	2214926,37
143	457909,14	2214925,5
144	457909,35	2214926,16
145	457909,94	2214928,88
146	457913,14	2214928,55
147	457914,71	2214928,21
148	457917,76	2214927,19
149	457917,17	2214924,46
150	457923,92	2214929,93
129	457929,21	2214940,15
16		
151	459014,87	2217742,88

Номер точки	Координаты, м	
	X	Y
152	459029,85	2217746,93
153	459033,33	2217747,98
154	459034,65	2217748,39
155	459035,17	2217752,52
156	459033,96	2217763,67
157	459031,51	2217776,25
158	459020,82	2217796,91
159	459009,22	2217808,68
160	459008,28	2217808,42
161	458999,42	2217806,02
162	459006,98	2217800,69
163	459018,4	2217774,98
151	459014,87	2217742,88
17		
164	458279,77	2216934,67
165	458278,94	2216924,52
166	458286,02	2216924,03
167	458288,28	2216949,08
168	458280,9	2216948,55
164	458279,77	2216934,67
18		
169	458245,24	2216657,44
170	458241,53	2216655,29
171	458238,69	2216639,54
172	458243,38	2216639,3
169	458245,24	2216657,44
19		
173	458322,17	2216729,34
174	458325,75	2216780,49
175	458316,12	2216781,41
176	458307,44	2216782,23
177	458297,27	2216730,05
173	458322,17	2216729,34
20		
178	458269,23	2216467,97
179	458277,15	2216506,64
180	458280,46	2216523,13
181	458279,5	2216523,24
182	458276,36	2216522,49
183	458268,94	2216523,13
184	458262,51	2216474,1
178	458269,23	2216467,97
21		
185	458257,22	2217236,53
186	458266,29	2217237,98
187	458261,95	2217269,83
188	458249,36	2217269,85

Номер точки	Координаты, м	
	X	Y
189	458250,78	2217260,83
185	458257,22	2217236,53
22		
190	457924,46	2214915,24
191	457925,57	2214922,69
142	457904	2214926,37
192	457902,98	2214920,77
193	457902,63	2214918,84
194	457903,76	2214918,68
195	457908,22	2214917,94
190	457924,46	2214915,24
23		
196	458244,65	2217284,45
197	458252,68	2217286,31
198	458252,4	2217287,4
199	458253,42	2217287,63
200	458249,76	2217303,16
201	458250,77	2217303,54
202	458249,59	2217308,03
203	458250,04	2217308,16
204	458247,68	2217316,97
205	458247,21	2217316,86
206	458245,63	2217323,06
207	458244,75	2217323,47
208	458233,18	2217321,8
209	458243,81	2217286,49
196	458244,65	2217284,45
24		
210	458148,31	2215694,78
211	458155,94	2215701,25
212	458145,92	2215712,69
213	458138,5	2215705,98
210	458148,31	2215694,78
25		
214	458255,88	2216699,01
215	458254,31	2216699,09
216	458251,66	2216681,83
217	458249,58	2216669,33
218	458253,73	2216668,72
214	458255,88	2216699,01
26		
219	458200,7	2217432,01
220	458200,95	2217429,64
221	458209,75	2217398,15
222	458219,3	2217376,41
223	458212,65	2217401,99
224	458205,67	2217433,49

Номер точки	Координаты, м	
	X	Y
219	458200,7	2217432,01
27		
225	457998,7	2215615,84
226	457998,32	2215613,37
227	457997,43	2215608,55
228	457996,58	2215600,35
229	457996,09	2215589,65
230	457999,48	2215615,7
225	457998,7	2215615,84
28		
231	458268,02	2216462,05
232	458268,96	2216466,67
233	458259,93	2216476,38
234	458259,3	2216471,71
231	458268,02	2216462,05
29		
174	458325,75	2216780,49
101	458326,19	2216786,78
108	458316,94	2216787,66
107	458308,04	2216788,52
176	458307,44	2216782,23
175	458316,12	2216781,41
174	458325,75	2216780,49
30		
154	459034,65	2217748,39
235	459051,56	2217753,5
236	459073,07	2217760,69
237	459094,37	2217768,49
238	459115,44	2217776,9
239	459120,76	2217779,2
240	459099,84	2217834,6
241	459097,91	2217840,15
242	459090,47	2217836,93
243	459071,14	2217829,21
244	459051,58	2217822,04
245	459031,83	2217815,44
246	459011,9	2217809,41
159	459009,22	2217808,68
158	459020,82	2217796,91
157	459031,51	2217776,25
156	459033,96	2217763,67
155	459035,17	2217752,52
154	459034,65	2217748,39
31		
247	457992,73	2214990,15
248	457993,25	2214993,18
249	457995,71	2215006,61

Номер точки	Координаты, м	
	X	Y
250	457996,49	2215010,49
251	457974,65	2215013,59
252	457958,52	2214926,88
253	457955,45	2214910,09
254	457978,21	2214906,3
247	457992,73	2214990,15
32		
255	457970,63	2215295,11
256	457968,91	2215286,19
257	457964,4	2215260,47
258	457959,19	2215228,44
259	457956,25	2215210,36
260	457958,69	2215206,22
261	457962,89	2215205,02
262	457978,99	2215292,99
263	457973,25	2215294,22
264	457973,41	2215294,51
255	457970,63	2215295,11
33		
265	460004,5	2218528,81
266	459987,62	2218557,8
267	459969,76	2218581,49
268	459957,12	2218574,79
269	459915,17	2218555,29
270	459884,23	2218541,3
271	459891,58	2218532,73
272	459908,41	2218521,17
273	459923,35	2218506,59
274	459933,03	2218501,33
275	459961,45	2218499,59
276	459971,3	2218508,88
277	459989,46	2218517,5
265	460004,5	2218528,81
34		
278	460389,67	2218873,1
279	460503,6	2218911,33
280	460505,9	2218912,1
281	460505,75	2218914,11
282	460506,8	2218930,61
283	460514,93	2218943,15
284	460526,81	2218953,01
285	460536,85	2218962,54
286	460551,92	2218976,63
287	460569,72	2218997,46
288	460510,50	2219055,10
289	460475,45	2218991,99
290	460448,38	2218942,22

Номер точки	Координаты, м	
	X	Y
278	460389,67	2218873,1
35		
291	460377,01	2218858,34
292	460342,02	2218818,71
293	460343,35	2218773,72
294	460381,77	2218783,57
291	460377,01	2218858,34
36		
295	458185,56	2216374,02
296	458180,95	2216325,01
297	458179,78	2216308,81
298	458189,53	2216326,3
299	458211,48	2216417,58
300	458218,93	2216452,92
301	458217,08	2216453,17
302	458210,17	2216454,29
303	458206,21	2216433,23
304	458194,13	2216372,73
295	458185,56	2216374,02
37		
305	458215,9	2216551
306	458214,85	2216547,04
307	458219,95	2216540,67
76	458217,12	2216527,26
75	458218,92	2216526,95
308	458218,26	2216516,89
309	458222,97	2216513
310	458227,7	2216553,72
311	458232,72	2216560,05
312	458228,98	2216562,44
313	458222,64	2216558,6
305	458215,9	2216551
38		
314	458589,3	2217822,14
315	458567,5	2217824,75
316	458561,49	2217825,47
317	458542,76	2217827,7
318	458542,04	2217821,75
319	458536,29	2217810,25
320	458498,35	2217815,5
321	458463,28	2217819,82
322	458455,15	2217819,53
323	458454,71	2217819,26
324	458445,74	2217817,66
325	458437,86	2217814,94
326	458427,02	2217814,82
327	458419	2217814,74

Номер точки	Координаты, м	
	X	Y
328	458413,87	2217815,54
329	458405,95	2217815,46
330	458395,39	2217818,87
331	458389,21	2217820,86
332	458372,95	2217819,51
333	458373,12	2217818,2
334	458361,98	2217816,56
335	458311,6	2217794,22
336	458273,12	2217770,14
337	458272,44	2217768,69
338	458661,18	2217721,08
339	458676,94	2217719,15
340	458679,72	2217750,25
341	458668,13	2217752,46
342	458660,91	2217754,78
343	458649,82	2217758,36
344	458640,6	2217765,61
345	458638,14	2217767,53
346	458635,87	2217768,88
347	458627,86	2217773,58
348	458619,08	2217782,2
349	458614,4	2217787,96
350	458610,94	2217792,19
351	458610,05	2217793,29
352	458609,35	2217787,92
353	458556	2217794,82
354	458557,28	2217812,4
355	458598,89	2217806,21
356	458597,15	2217809,06
357	458593,92	2217815,37
358	458592,99	2217817,19
359	458590,38	2217820,38
314	458589,3	2217822,14
39		
360	458744,39	2217711,02
361	458829,62	2217711,68
362	458863,5	2217712,08
363	458903,41	2217714,56
364	458913,83	2217715,79
365	458921,49	2217729,72
366	458930,9	2217739
367	458942,13	2217744,91
368	458942,54	2217746,2
369	458952,04	2217759,17
370	458940,52	2217766,26
371	458934,42	2217768,52
372	458922,53	2217774,82

Номер точки	Координаты, м	
	X	Y
373	458915,36	2217775,5
374	458891,1	2217780,87
375	458855,97	2217778,89
376	458836,78	2217785,9
377	458831,63	2217786,29
378	458810,58	2217777,53
379	458792,46	2217772,96
380	458780,49	2217769,38
381	458776,29	2217766,44
382	458758,55	2217761,37
383	458737,42	2217757,53
384	458732,49	2217757,07
385	458726,98	2217753,29
386	458711,66	2217754,87
387	458710,34	2217754,78
388	458685,8	2217750,93
389	458682,91	2217718,52
390	458702,94	2217716,45
360	458744,39	2217711,02
40		
185	458257,22	2217236,53
391	458262,73	2217215,7
392	458268,1	2217193,22
393	458273,82	2217170,09
394	458276,02	2217162,05
186	458266,29	2217237,98
185	458257,22	2217236,53
41		
395	458279,92	2217061,68
396	458288,25	2217062,44
397	458279,04	2217141,14
398	458277,89	2217142,09
399	458270,04	2217141,21
400	458271,84	2217125,31
401	458279,19	2217126,16
402	458279,46	2217120,9
403	458280,44	2217077,45
404	458279,53	2217077,43
395	458279,92	2217061,68
42		
405	458275,84	2217399,67
406	458267,38	2217430,59
407	458263,75	2217429,35
408	458270,16	2217398,52
405	458275,84	2217399,67
43		
409	459643,21	2222129,6

Номер точки	Координаты, м	
	X	Y
410	459720,11	2222193,55
411	459753,13	2222213,91
412	459741,63	2222209,93
413	459727,71	2222204,44
414	459714,08	2222197,64
415	459692,02	2222183,06
416	459671,22	2222166,64
417	459640,77	2222142,53
418	459636,15	2222138,87
409	459643,21	2222129,6
44		
304	458194,13	2216372,73
303	458206,21	2216433,23
419	458198,65	2216437,18
420	458185,72	2216374
304	458194,13	2216372,73
45		
79	459664,4	2217930,84
78	459576,99	2217871,62
421	459674,71	2217687,91
422	459692,46	2217700,69
423	459697,48	2217724,07
424	459679,38	2217755,35
425	459668,69	2217783,82
426	459698,98	2217801,36
427	459747,42	2217717,63
428	459750,46	2217718,82
429	459757,64	2217723,06
430	459763,28	2217727,85
431	459767,46	2217734,24
432	459769,7	2217741,65
433	459769,72	2217749,54
434	459767,15	2217757,78
79	459664,4	2217930,84
46		
436	458278	2216913,03
437	458277,09	2216901,09
438	458285,78	2216900,45
439	458286,81	2216912,56
436	458278	2216913,03
47		
440	460191,1	2218631,45
441	460205,83	2218640,67
442	460232,92	2218657,61
443	460255,86	2218673,38
444	460276,32	2218688,32
445	460295,44	2218703,25

Номер точки	Координаты, м	
	X	Y
446	460315,71	2218719,9
447	460334,73	2218736,7
448	460352,79	2218753,81
449	460370,69	2218771,88
450	460328,89	2218748,16
451	460324,18	2218742,48
452	460325,6	2218737,22
453	460299,83	2218727,94
454	460260,34	2218706,82
455	460225,12	2218680,81
456	460200,32	2218660,01
457	460192,22	2218650,54
458	460196,23	2218644,33
459	460197,37	2218642,04
440	460191,1	2218631,45
48		
460	459328,85	2217454,53
461	459359,73	2217462,97
462	459358,52	2217464,72
463	459329,67	2217456,83
464	459329,23	2217456,23
460	459328,85	2217454,53
49		
87	459572,93	2218134,78
465	459574,46	2218143,65
466	459577,7	2218154,63
467	459548,47	2218197,86
88	459539,02	2218185,04
87	459572,93	2218134,78
50		
122	458180,55	2215900,34
468	458178,61	2215887,55
469	458182	2215883,89
109	458183,93	2215896,6
122	458180,55	2215900,34
51		
470	458149,75	2216158,85
471	458144,73	2216135,84
47	458143,38	2216136,15
50	458149,21	2216158,97
470	458149,75	2216158,85
52		
50	458149,21	2216158,97
47	458143,38	2216136,15
48	458130,1	2216139,15
49	458135,12	2216162,17
50	458149,21	2216158,97

Номер точки	Координаты, м	
	X	Y
53		
355	458598,89	2217806,21
472	458603,74	2217798,29
473	458609,94	2217793,43
351	458610,05	2217793,29
352	458609,35	2217787,92
353	458556	2217794,82
354	458557,28	2217812,4
355	458598,89	2217806,21
54		
69	459215,03	2217782,26
70	459236,29	2217730,38
71	459222,2	2217724,74
72	459204,52	2217770,72
69	459215,03	2217782,26
55		
475	460898,87	2220159,72
476	460923,59	2220145,33
477	460904,26	2220109,13
478	460878,59	2220121,73
475	460898,87	2220159,72
56		
479	459728,65	2222164,99
480	459740,15	2222149,39
481	459708,5	2222126,08
482	459697,79	2222140,51
479	459728,65	2222164,99
57		
483	459723,35	2222166,21
484	459727,35	2222166,76
479	459728,65	2222164,99
482	459697,79	2222140,51
485	459694,49	2222144,95
483	459723,35	2222166,21
58		
486	459489,44	2224064,22
23	459502,7	2223896,33
24	459427,71	2224030,62
486	459489,44	2224064,22
59		
487	459376,34	2217467,51
488	459376,34	2217467,53
489	459372,81	2217467,02
490	459371,5	2217468,27
491	459367,34	2217467,13
492	459369,09	2217465,53
487	459376,34	2217467,51

Номер точки	Координаты, м	
	X	Y
60		
492	459369,09	2217465,53
491	459367,34	2217467,13
462	459358,52	2217464,72
461	459359,73	2217462,97
492	459369,09	2217465,53
61		
493	458166,6	2216235,96
494	458160,1	2216239,7
495	458156,1	2216232,76
496	458162,6	2216229,02
493	458166,6	2216235,96
62		
26	459324,92	2224083,1
25	459396,05	2224088,49
497	459282,88	2224295,36
498	459254,47	2224347,83
499	459240,88	2224373,92
500	459230,38	2224395,1
501	459227,89	2224400,13
502	459214,43	2224429,16
503	459201,82	2224458,53
504	459201,34	2224459,75
505	459197,78	2224458,35
506	459192,25	2224456,18
507	459181,34	2224484,13
508	459177,99	2224482,82
509	459177,35	2224483,11
510	459172,28	2224496,72
511	459172,09	2224497,24
512	459163,81	2224520,76
513	459156,05	2224544,46
514	459148,81	2224568,32
515	459142,1	2224592,34
516	459135,92	2224616,49
517	459130,28	2224640,78
518	459125,17	2224665,19
519	459120,6	2224689,7
520	459143,01	2224700,41
521	459140,41	2224714,1
522	459137,98	2224721,82
523	459128,63	2224751,66
526	459063,8	2224721,24
527	459067,94	2224693,43
528	459068,05	2224692,57
529	459071,53	2224666,23
530	459073,37	2224659,89

Номер точки	Координаты, м	
	X	Y
531	459086,21	2224657,18
532	459091,29	2224646,57
533	459092,66	2224640,13
534	459094,83	2224630,21
535	459096,85	2224621,3
536	459098,95	2224612,4
537	459099,19	2224611,41
538	459101,61	2224601,55
539	459102,85	2224596,62
540	459104,11	2224591,7
541	459105,4	2224586,79
542	459106,57	2224582,36
543	459106,83	2224581,4
544	459108,03	2224576,98
545	459109,38	2224572,08
546	459110,75	2224567,19
547	459112,07	2224562,55
548	459113,83	2224556,45
549	459115,56	2224550,61
550	459117,62	2224543,8
551	459120,62	2224534,1
552	459123,71	2224524,42
553	459126,89	2224514,77
554	459130,15	2224505,15
555	459133,49	2224495,56
556	459136,79	2224486,33
557	459140,07	2224477,42
558	459141,95	2224472,06
559	459142,79	2224469,66
560	459144,94	2224463,27
561	459146,34	2224459,11
562	459148,14	2224453,77
563	459149,77	2224449,02
564	459151,45	2224443,94
565	459153,12	2224438,91
566	459155,65	2224432,94
567	459158,24	2224426,94
568	459160,72	2224421,29
569	459162,88	2224416,44
570	459164,39	2224413,28
571	459167,24	2224407,45
572	459170,55	2224400,8
573	459177,79	2224386,55
574	459179,62	2224383,05
575	459183,59	2224375,57
576	459184,43	2224374
577	459188,38	2224366,76

Номер точки	Координаты, м	
	X	Y
578	459193,2	2224357,96
579	459198,09	2224349,24
580	459202,94	2224340,53
581	459207,73	2224331,75
582	459211,48	2224324,88
583	459212,55	2224322,97
584	459215,75	2224317,22
585	459216,89	2224314,3
586	459219,04	2224309,01
587	459220,47	2224305,22
588	459223,03	2224298,46
589	459224,54	2224295,69
590	459229,33	2224286,88
591	459234,13	2224278,09
592	459236,66	2224273,48
593	459238,3	2224270,49
594	459238,1	2224269,81
595	459226,3	2224263,35
596	459230,43	2224255,81
26	459324,92	2224083,1
63		
109	458183,93	2215896,6
597	458186,87	2215893,36
598	458196,74	2215912,47
599	458217,5	2216057,52
600	458226,28	2216118,84
601	458235,17	2216144,59
602	458237,36	2216151,21
603	458240,02	2216161,97
604	458240,93	2216168,75
605	458241,67	2216180,27
606	458240,74	2216192,56
110	458236,2	2216240,07
109	458183,93	2215896,6
64		
607	458072,78	2216011,21
608	458086,04	2216076,58
609	458087,25	2216080,26
610	458132,94	2216219,69
611	458164,57	2216274,13
612	458161,09	2216275,24
297	458179,78	2216308,81
296	458180,95	2216325,01
295	458185,56	2216374,02
613	458181,01	2216374,71
614	458168,73	2216316,11
615	458162,46	2216292,01

Номер точки	Координаты, м	
	X	Y
616	458161,56	2216288,33
617	458160,98	2216287,22
618	458155,93	2216276,86
619	458140,12	2216251,03
620	458133,27	2216238,69
621	458109,53	2216187,82
622	458109,02	2216186,05
623	458110,25	2216184,47
624	458117,85	2216174,93
625	458113,61	2216165,1
626	458105,62	2216174,31
627	458104,49	2216170,43
628	458081,48	2216099,03
629	458089,78	2216094,42
630	458068,53	2216029,55
631	458047,75	2216040,97
632	458057,68	2216028,55
633	458065,5	2216018,77
607	458072,78	2216011,21
65		
233	458259,93	2216476,38
113	458243,6	2216368,61
112	458245,06	2216338,85
634	458244,93	2216342,09
635	458244,91	2216347,82
636	458244,91	2216349,14
231	458268,02	2216462,05
234	458259,3	2216471,71
233	458259,93	2216476,38
66		
233	458259,93	2216476,38
232	458268,96	2216466,67
178	458269,23	2216467,97
184	458262,51	2216474,1
637	458263,15	2216478,97
114	458260,2	2216478,21
233	458259,93	2216476,38
67		
303	458206,21	2216433,23
302	458210,17	2216454,29
638	458211,3	2216461,2
639	458218,21	2216460,08
301	458217,08	2216453,17
300	458218,93	2216452,92
640	458226,25	2216487,57
641	458221,57	2216500,87
309	458222,97	2216513

Номер точки	Координаты, м	
	X	Y
308	458218,26	2216516,89
74	458217,4	2216504
73	458212,17	2216503,32
419	458198,65	2216437,18
303	458206,21	2216433,23
68		
642	458257,89	2216713,18
214	458255,88	2216699,01
218	458253,73	2216668,72
217	458249,58	2216669,33
643	458247,85	2216658,96
169	458245,24	2216657,44
172	458243,38	2216639,3
171	458238,69	2216639,54
644	458234,96	2216618,82
645	458240,3	2216618,31
646	458240,32	2216618,84
647	458248,25	2216618,48
648	458247,38	2216611,18
649	458245,5	2216611,34
650	458242,64	2216611,2
651	458241,26	2216611,05
652	458233,45	2216610,47
653	458228,25	2216581,67
654	458222,27	2216581,17
655	458218,33	2216560,21
305	458215,9	2216551
313	458222,64	2216558,6
312	458228,98	2216562,44
311	458232,72	2216560,05
656	458235,85	2216581,61
657	458247,67	2216592,56
658	458250,68	2216606,36
659	458248,25	2216606,59
660	458258,19	2216710,06
661	458283,24	2216900,63
437	458277,09	2216901,09
662	458272,44	2216844,45
663	458267,29	2216786,77
664	458266,49	2216780,02
665	458265,29	2216770,89
666	458264,16	2216761,92
667	458263,44	2216756,93
668	458262,44	2216751,37
669	458261,82	2216748
670	458260,98	2216748,13
671	458258,82	2216728,53

Номер точки	Координаты, м	
	X	Y
672	458260,1	2216728,31
642	458257,89	2216713,18
69		
673	458312,89	2216905,73
674	458330,94	2217005,81
675	458322,8	2217002,66
676	458311,07	2216907,93
673	458312,89	2216905,73
70		
677	458316,78	2216901,01
678	458315,56	2216888,12
679	458307,38	2216882,24
680	458302,05	2216842,91
681	458282,64	2216699,69
682	458272,51	2216625,87
683	458267,62	2216594,17
684	458269,69	2216587,93
685	458273,24	2216589,64
686	458318,51	2216891,51
687	458322,62	2216891,76
688	458300,44	2216746,33
176	458307,44	2216782,23
107	458308,04	2216788,52
106	458321,03	2216845,33
105	458325,91	2216863,31
104	458329,84	2216871,95
103	458334,26	2216876,64
689	458335,18	2216884,39
690	458339,2	2216909,89
27	458339,15	2216910,12
43	458333,89	2216910,76
42	458332,92	2216915,18
41	458333,8	2216924,31
40	458333,2	2216924,37
39	458333,19	2216926,7
38	458329,46	2216928,78
37	458330,3	2216937,83
36	458333,88	2216937,47
35	458334,84	2216942,7
34	458335,44	2216942,65
33	458336,24	2216952,1
32	458340,82	2216951,69
31	458341,21	2216956,07
30	458344,78	2216955,75
29	458344,87	2216956,74
28	458347,41	2216956,51
691	458347,48	2216956,89

Номер точки	Координаты, м	
	X	Y
692	458349,42	2216981,17
693	458350,33	2217006,06
694	458351,98	2217005,97
695	458358,96	2217006,25
696	458358,89	2217014,02
697	458352,21	2217072,26
123	458352,04	2217073,73
128	458328,97	2217070,67
698	458334,01	2217039,28
699	458335,04	2217006,5
700	458316,34	2216901,55
677	458316,78	2216901,01
71		
701	458286,61	2216899,43
702	458262,17	2216709,6
703	458253,47	2216619,18
704	458255,48	2216628,35
705	458265,6	2216702,02
706	458285	2216845,17
707	458291,7	2216896,04
701	458286,61	2216899,43
72		
168	458280,9	2216948,55
167	458288,28	2216949,08
166	458286,02	2216924,03
165	458278,94	2216924,52
436	458278	2216913,03
708	458284,81	2216912,67
709	458295,13	2216991,19
710	458284,32	2216990,65
711	458281,17	2216951,89
168	458280,9	2216948,55
73		
712	458299,09	2216990,16
713	458288,3	2216913,43
714	458293,92	2216915,64
715	458302,3	2216987,48
712	458299,09	2216990,16
74		
716	458281,1	2217009,45
717	458282,39	2217009,55
718	458280,62	2217032,9
716	458281,1	2217009,45
75		
718	458280,62	2217032,9
719	458293,49	2217034,67
720	458291,61	2217049,74

Номер точки	Координаты, м	
	X	Y
721	458280,23	2217048,96
718	458280,62	2217032,9
76		
188	458249,36	2217269,85
187	458261,95	2217269,83
722	458246,67	2217323,36
723	458222,49	2217371,25
724	458216,66	2217388,76
725	458220,08	2217389,96
726	458225,69	2217372,62
727	458250,01	2217323,99
728	458230,77	2217397,6
729	458222,38	2217429,65
730	458219,5	2217429,05
731	458230,28	2217389,45
732	458222,83	2217386,1
733	458209,66	2217415,49
223	458212,65	2217401,99
222	458219,3	2217376,41
734	458222,3	2217364,87
735	458223,01	2217364,84
736	458225,76	2217346,41
208	458233,18	2217321,8
207	458244,75	2217323,47
206	458245,63	2217323,06
205	458247,21	2217316,86
204	458247,68	2217316,97
203	458250,04	2217308,16
202	458249,59	2217308,03
201	458250,77	2217303,54
200	458249,76	2217303,16
199	458253,42	2217287,63
198	458252,4	2217287,4
197	458252,68	2217286,31
196	458244,65	2217284,45
737	458248,55	2217274,94
188	458249,36	2217269,85
77		
738	459456,73	2217351,75
739	459452,21	2217355,07
740	459447,15	2217356,84
741	459435,52	2217367,54
742	459433,2	2217371,01
743	459417,33	2217389,2
744	459414,34	2217392,49
745	459396,26	2217387,4
746	459387,73	2217386,67

Номер точки	Координаты, м	
	X	Y
747	459379,82	2217385,99
748	459396,52	2217368,87
749	459367,36	2217364,28
750	459404,5	2217312,49
751	459454,21	2217348,84
738	459456,73	2217351,75
78		
463	459329,67	2217456,83
462	459358,52	2217464,72
752	459355,76	2217468,73
753	459354,8	2217470,16
754	459354,27	2217471,11
755	459343,8	2217468,02
756	459339,81	2217466,84
757	459327,88	2217464,87
758	459330,39	2217457,98
759	459330,29	2217457,21
463	459329,67	2217456,83
79		
364	458913,83	2217715,79
760	458975,03	2217732,2
761	458982,46	2217744,42
762	458987,42	2217753,24
763	458990,12	2217760,52
764	458988,3	2217770,06
765	458984,3	2217778,45
766	458978,27	2217783,2
767	458975,17	2217784,4
768	458965,89	2217790,2
769	458957,28	2217795,1
770	458902,18	2217780,83
771	458896,63	2217781,26
374	458891,1	2217780,87
373	458915,36	2217775,5
372	458922,53	2217774,82
371	458934,42	2217768,52
370	458940,52	2217766,26
369	458952,04	2217759,17
368	458942,54	2217746,2
367	458942,13	2217744,91
366	458930,9	2217739
365	458921,49	2217729,72
364	458913,83	2217715,79
80		
340	458679,72	2217750,25
772	458683,22	2217789,45
773	458689,2	2217788,91

Номер точки	Координаты, м	
	X	Y
388	458685,8	2217750,93
387	458710,34	2217754,78
386	458711,66	2217754,87
385	458726,98	2217753,29
384	458732,49	2217757,07
383	458737,42	2217757,53
382	458758,55	2217761,37
774	458773,18	2217765,55
775	458694,01	2217768,62
776	458690,72	2217778,19
777	458696,4	2217780,14
778	458698,35	2217774,46
779	458786,14	2217771,07
379	458792,46	2217772,96
378	458810,58	2217777,53
377	458831,63	2217786,29
780	458803,24	2217788,5
781	458803,17	2217790,43
782	458780,93	2217789,18
783	458753,02	2217788,81
784	458722,25	2217789,03
785	458716,82	2217788,41
786	458710,18	2217789,12
787	458690,64	2217790,08
788	458687,86	2217789,72
789	458684,34	2217790,9
790	458627,9	2217798,17
791	458624,89	2217817,89
314	458589,3	2217822,14
359	458590,38	2217820,38
358	458592,99	2217817,19
357	458593,92	2217815,37
356	458597,15	2217809,06
355	458598,89	2217806,21
474	458611,49	2217804,33
351	458610,05	2217793,29
350	458610,94	2217792,19
349	458614,4	2217787,96
348	458619,08	2217782,2
347	458627,86	2217773,58
346	458635,87	2217768,88
345	458638,14	2217767,53
344	458640,6	2217765,61
343	458649,82	2217758,36
342	458660,91	2217754,78
341	458668,13	2217752,46
340	458679,72	2217750,25

Номер точки	Координаты, м	
	X	Y
81		
322	458455,15	2217819,53
792	458451,35	2217819,4
793	458435,7	2217821,5
794	458424,48	2217822
795	458402,66	2217821,98
331	458389,21	2217820,86
330	458395,39	2217818,87
329	458405,95	2217815,46
328	458413,87	2217815,54
327	458419	2217814,74
326	458427,02	2217814,82
325	458437,86	2217814,94
324	458445,74	2217817,66
323	458454,71	2217819,26
322	458455,15	2217819,53
82		
796	459858,34	2218537,9
797	459858,63	2218532,82
798	459861,31	2218465,31
799	459865,03	2218471,19
800	459892,76	2218493
801	459896,31	2218488,34
802	459905,11	2218476,79
803	459904,23	2218480,48
804	459899,81	2218489,58
274	459933,03	2218501,33
805	459930,54	2218502,68
806	459900,27	2218492,72
807	459899,12	2218494,68
808	459874,57	2218536,92
809	459869,21	2218534,53
810	459848,71	2218549,25
811	459841,58	2218554,78
812	459826,32	2218547,35
813	459827,64	2218547,08
796	459858,34	2218537,9
83*		
814	460153,23	2218662,96
815	460186,01	2218682,56
16	460185,56	2218683,76
816	460181,34	2218681,09
817	460166,97	2218673,24
818	460164,07	2218671,57
819	460161,85	2218672,07
820	460160,5	2218671,69
821	460154,68	2218670,05

Номер точки	Координаты, м	
	X	Y
822	460153,48	2218668,71
823	460131,71	2218656,46
824	460123,86	2218652,03
825	460120,88	2218652,03
826	460119,38	2218651,29
827	460117,89	2218650,44
828	460104,07	2218641,43
829	460088,31	2218631,03
830	460068,73	2218623,02
831	460028,59	2218613,33
832	460022,96	2218611,5
833	460014,66	2218600,63
834	460013,76	2218599,72
835	460013,26	2218599,36
836	459975,43	2218588,15
837	459973,31	2218584,17
838	459973,2	2218583,29
267	459969,76	2218581,49
266	459987,62	2218557,8
265	460004,5	2218528,81
839	460017,45	2218538,16
840	460027,03	2218545,08
841	460034,81	2218547,42
842	460035,58	2218545,72
843	460046,69	2218550,32
844	460047,06	2218549,56
845	460050,24	2218550,67
846	460059,66	2218555,08
847	460059,73	2218559,18
848	460066,78	2218563,3
849	460079,22	2218572,45
850	460100,43	2218580,75
851	460107,34	2218583,43
852	460108,34	2218584
853	460110,95	2218585,58
854	460116,07	2218589,02
855	460120,32	2218592,26
856	460125,01	2218595,99
814	460153,23	2218662,96
84		
857	460400,24	2218810,64
858	460439,66	2218824,06
859	460449,14	2218835,58
860	460483,01	2218871,67
861	460506,98	2218898,12
862	460506,52	2218904,09
863	460504,62	2218901,65

Номер точки	Координаты, м	
	X	Y
864	460465,52	2218854,66
865	460448,93	2218844,71
866	460431,61	2218834,32
867	460426,85	2218831,46
868	460426,49	2218831,25
869	460405,83	2218818,85
870	460393,27	2218808,27
857	460400,24	2218810,64
85		
294	460381,77	2218783,57
293	460343,35	2218773,72
871	460343,13	2218781,24
872	460340,35	2218779,57
873	460327,77	2218772,03
874	460210,84	2218701,52
13	460215,07	2218687,97
17	460189,75	2218672,62
815	460186,01	2218682,56
814	460153,23	2218662,96
856	460125,01	2218595,99
875	460127,51	2218597,99
876	460154,21	2218615,03
877	460160,2	2218618,38
878	460164,19	2218620,34
440	460191,1	2218631,45
459	460197,37	2218642,04
458	460196,23	2218644,33
457	460192,22	2218650,54
456	460200,32	2218660,01
455	460225,12	2218680,81
454	460260,34	2218706,82
453	460299,83	2218727,94
452	460325,6	2218737,22
451	460324,18	2218742,48
450	460328,89	2218748,16
879	460380,91	2218777,68
294	460381,77	2218783,57
86		
880	460731,26	2219442,86
881	460739,07	2219451,34
882	460720,22	2219469,07
883	460711,54	2219477,22
884	460697,31	2219490,68
885	460686,12	2219501,97
886	460670,28	2219516,93
887	460662,51	2219508,03
880	460731,26	2219442,86

Номер точки	Координаты, м	
	X	Y
87		
888	460862,81	2220092,84
889	460862,06	2220090,65
890	460859,58	2220084,59
891	460863,86	2220082,37
892	460865,65	2220074,14
893	460863,83	2220070,75
894	460837,55	2220022,19
895	460835,9	2220019,15
896	460820,22	2219989,62
897	460842,5	2220017,54
898	460870,6	2220052,74
899	460864,27	2220085,32
888	460862,81	2220092,84
88		
900	458266,72	2217259,75
901	458264,25	2217269,52
727	458250,01	2217323,99
900	458266,72	2217259,75
89*		
272	459908,41	2218521,17
273	459923,35	2218506,59
805	459930,54	2218502,68
806	459900,27	2218492,72
807	459899,12	2218494,68
808	459874,57	2218536,92
270	459884,23	2218541,3
271	459891,58	2218532,73
272	459908,41	2218521,17
90*		
292	460342,02	2218818,71
871	460343,13	2218781,24
872	460340,35	2218779,57
873	460327,77	2218772,03
874	460210,84	2218701,52
14	460210,2	2218703,57
902	460234,96	2218724,13
903	460248,05	2218735
904	460271,54	2218750,94
905	460290,98	2218766,53
906	460306,46	2218778,1
907	460309,45	2218782,23
908	460311,69	2218792,58
909	460318,43	2218800,95
910	460327,1	2218801,81
292	460342,02	2218818,71
91*		

Номер точки	Координаты, м	
	X	Y
911	460380,71	2218862,54
291	460377,01	2218858,34
912	460380,29	2218806,79
913	460387	2218807,56
914	460391,56	2218810,29
915	460391,18	2218810,74
911	460380,71	2218862,54
92*		
916	460431,01	2218882,9
917	460437,55	2218845,67
918	460423,86	2218834,17
919	460422,29	2218832,72
869	460405,83	2218818,85
868	460426,49	2218831,25
867	460426,85	2218831,46
866	460431,61	2218834,32
865	460448,93	2218844,71
864	460465,52	2218854,66
863	460504,62	2218901,65
862	460506,52	2218904,09
280	460505,9	2218912,1
278	460389,67	2218873,1
911	460380,71	2218862,54
920	460415,78	2218876,7
921	460421,67	2218879,2
916	460431,01	2218882,9
93		
881	460739,07	2219451,34
922	460742,95	2219455,52
923	460743,04	2219486,74
924	460745,02	2219494,43
882	460720,22	2219469,07
881	460739,07	2219451,34
94		
925	457978,27	2215180,53
926	457971,18	2215132,25
927	457967,54	2215093,59
928	457980,12	2215175,31
925	457978,27	2215180,53
95		
929	457981,33	2215201,35
930	457986,44	2215207,82
931	457992,68	2215241,59
932	457999,24	2215286,68
933	457996,92	2215307,47
934	457996,05	2215301,64
935	457994,41	2215290,52

Номер точки	Координаты, м	
	X	Y
929	457981,33	2215201,35
96		
109	458183,93	2215896,6
469	458182	2215883,89
597	458186,87	2215893,36
109	458183,93	2215896,6
97		
122	458180,55	2215900,34
936	458173,11	2215908,55
937	458171,14	2215895,62
468	458178,61	2215887,55
122	458180,55	2215900,34
98		
162	459006,98	2217800,69
163	459018,4	2217774,98
151	459014,87	2217742,88
938	459009,31	2217741,39
939	459011,55	2217745,45
940	459012,95	2217748,8
941	459013,89	2217752,89
942	459013,62	2217757,09
943	459012,61	2217761,83
944	459007,54	2217777,62
945	459006,02	2217779,65
946	459003,65	2217781,61
947	459001,88	2217783,35
948	458997,64	2217790,73
949	458993,52	2217796,31
950	458987,61	2217800,04
951	458984,11	2217802,05
161	458999,42	2217806,02
162	459006,98	2217800,69
99		
952	459337,68	2217438,85
953	459336,41	2217438,82
954	459335,38	2217441,11
955	459335,04	2217441,49
956	459332,82	2217443,58
957	459331,5	2217447,66
958	459331,28	2217448,08
959	459329,04	2217451,4
960	459328,7	2217452,88
460	459328,85	2217454,53
461	459359,73	2217462,97
961	459361,13	2217456,67
962	459360,98	2217448,32
963	459359,21	2217447,08

Номер точки	Координаты, м	
	X	Y
964	459359,87	2217445,67
965	459363,22	2217440,64
966	459363,92	2217435,44
967	459362,95	2217431,46
968	459361,25	2217429,42
969	459358,24	2217428,94
970	459356,43	2217427,08
971	459354,43	2217426,97
972	459352,87	2217429,96
973	459352,1	2217433,77
974	459352,82	2217438,48
975	459353,48	2217441,73
976	459352,69	2217442,82
977	459350,22	2217443,35
978	459344,72	2217442,22
952	459337,68	2217438,85
100		
858	460439,66	2218824,06
857	460400,24	2218810,64
979	460393,13	2218806,39
980	460380,79	2218799,01
294	460381,77	2218783,57
879	460380,91	2218777,68
981	460411,31	2218789,84
982	460413,7	2218792,49
858	460439,66	2218824,06
101		
609	458087,25	2216080,26
608	458086,04	2216076,58
607	458072,78	2216011,21
609	458087,25	2216080,26
102		
473	458609,94	2217793,43
351	458610,05	2217793,29
474	458611,49	2217804,33
355	458598,89	2217806,21
472	458603,74	2217798,29
473	458609,94	2217793,43
103		
983	459206,49	2217803,08
69	459215,03	2217782,26
72	459204,52	2217770,72
984	459191,16	2217805,48
985	459198,84	2217794,81
983	459206,49	2217803,08
104		
487	459376,34	2217467,51

Номер точки	Координаты, м	
	X	Y
492	459369,09	2217465,53
986	459370,69	2217464,63
987	459372,43	2217464,06
988	459375,01	2217463,84
989	459377,47	2217463,97
487	459376,34	2217467,51
105		
990	459363,35	2217473,79
991	459366,36	2217474,68
992	459367,36	2217472,25
490	459371,5	2217468,27
491	459367,34	2217467,13
993	459365,95	2217469,07
994	459364,21	2217471,6
990	459363,35	2217473,79
106		
995	458032,34	2215865,17
996	458033,22	2215857,75
997	458034,27	2215855,39
995	458032,34	2215865,17
107		
998	458035,49	2215849,22
999	458033,47	2215822,25
1000	458035,55	2215818,91
1001	458029,09	2215781,17
1002	458036,62	2215822,16
1003	458036,27	2215845,24
998	458035,49	2215849,22
108		
1004	458106,84	2215975,88
1005	458103,07	2215956,56
1006	458112,19	2215946,68
1007	458114,45	2215956,88
1008	458116,19	2215966,19
1004	458106,84	2215975,88
109		
1009	458064,4	2216031,82
630	458068,53	2216029,55
629	458089,78	2216094,42
1010	458086,61	2216096,18
1011	458079,24	2216072,04
1012	458067,21	2216032,95
1009	458064,4	2216031,82
110		
642	458257,89	2216713,18
672	458260,1	2216728,31
671	458258,82	2216728,53

Номер точки	Координаты, м	
	X	Y
1013	458256,5	2216713,39
642	458257,89	2216713,18
111		
398	458277,89	2217142,09
397	458279,04	2217141,14
1014	458278,88	2217142,21
398	458277,89	2217142,09
112		
1015	458200,45	2217624,54
1016	458186,48	2217620,14
1017	458169,08	2217675,42
1018	458180,5	2217679,01
1019	458196,13	2217636,66
1015	458200,45	2217624,54
113		
1015	458200,45	2217624,54
1020	458202,97	2217625,33
1021	458194,77	2217651,37
1022	458200,75	2217653,25
1023	458191,54	2217682,49
1018	458180,5	2217679,01
1019	458196,13	2217636,66
1015	458200,45	2217624,54
114		
1024	459157,69	2217882,32
1025	459152,35	2217880,19
1026	459153,45	2217875,22
1027	459155,54	2217868,96
12	459162	2217871,81
1024	459157,69	2217882,32
115		
1025	459152,35	2217880,19
1028	459151,64	2217879,9
1027	459155,54	2217868,96
1026	459153,45	2217875,22
1025	459152,35	2217880,19
116		
1029	459141,41	2217875,83
1030	459146,17	2217863,35
1031	459151,66	2217866,64
1032	459147,61	2217878,3
1029	459141,41	2217875,83
117		
1033	459466,42	2218204,38
1034	459471,22	2218218,88
1035	459440,1	2218227,29
1036	459434,53	2218213,89

Номер точки	Координаты, м	
	X	Y
1033	459466,42	2218204,38
118		
1037	459434,45	2218226,96
1038	459431,48	2218226,56
1039	459411,35	2218183,7
1040	459411,03	2218183,11
1041	459406,23	2218168,27
1042	459418,36	2218190,89
1043	459433,15	2218223,55
1044	459433,94	2218224,36
1037	459434,45	2218226,96
119		
1040	459411,03	2218183,11
1045	459405,08	2218172,22
1046	459397,57	2218159,47
1047	459396,98	2218158,52
1048	459399,81	2218157,39
1041	459406,23	2218168,27
1040	459411,03	2218183,11
120		
1047	459396,98	2218158,52
1049	459391,38	2218149,58
1050	459386,36	2218140,3
1051	459389,23	2218139,32
1052	459393,22	2218146,68
1048	459399,81	2218157,39
1047	459396,98	2218158,52
121		
1050	459386,36	2218140,3
1051	459389,23	2218139,32
1053	459388,37	2218138,12
1050	459386,36	2218140,3
122		
1054	459391,13	2218136,56
1055	459389,76	2218136,61
1056	459386,33	2218131,85
1057	459381,56	2218125,96
1058	459390,9	2218123,15
1059	459395,8	2218137,07
1060	459392,47	2218138,21
1054	459391,13	2218136,56
123		
1061	459538,05	2218346,99
1062	459537,41	2218361,25
1063	459509,55	2218364,02
1064	459508,7	2218361,86
1065	459506,89	2218355,83

Номер точки	Координаты, м	
	X	Y
1066	459506,41	2218352,32
1061	459538,05	2218346,99
124		
1062	459537,41	2218361,25
1067	459537,06	2218369,89
1068	459537,1	2218373,06
1069	459517,8	2218371,1
1063	459509,55	2218364,02
1062	459537,41	2218361,25
125		
1070	459518,86	2218372,02
1071	459537,11	2218373,87
1072	459537,13	2218376,43
1073	459535,52	2218376,45
1074	459524,21	2218376,62
1070	459518,86	2218372,02
126		
1075	459537,16	2218390,11
1076	459537,02	2218376,43
1073	459535,52	2218376,45
1077	459536,37	2218390,16
1075	459537,16	2218390,11
127		
1078	459537,31	2218405,86
1075	459537,16	2218390,11
1077	459536,37	2218390,16
1078	459537,31	2218405,86
128		
1079	459537,49	2218421,82
1078	459537,31	2218405,86
1080	459536,42	2218421,69
1079	459537,49	2218421,82
129		
1081	459537,52	2218437,8
1079	459537,49	2218421,82
1080	459536,42	2218421,69
1082	459536,49	2218437,56
1081	459537,52	2218437,8
130		
1083	459603,72	2223715,43
1084	459739,85	2223789,9
1085	459605,11	2224036,19
1086	459610,8	2224042,28
1087	459615,39	2224049,23
1088	459618,77	2224056,85
1089	459620,84	2224064,93
1090	459621,53	2224073,23

Номер точки	Координаты, м	
	X	Y
1091	459620,84	2224081,54
1092	459618,77	2224089,62
1093	459615,4	2224097,24
1094	459607,57	2224111,53
1095	459602,05	2224119,63
1096	459595,05	2224126,49
1097	459586,85	2224131,86
1098	459577,76	2224135,52
1099	459568,13	2224137,34
1100	459558,32	2224137,24
1101	459548,73	2224135,24
1102	459539,71	2224131,4
1103	459527,17	2224124,54
1104	459520,57	2224120,22
1105	459514,73	2224114,92
1106	459509,8	2224108,77
1107	459505,9	2224101,92
1108	459503,13	2224094,54
1109	459501,54	2224086,81
1110	459501,19	2224078,94
1111	459502,09	2224071,11
486	459489,44	2224064,22
23	459502,7	2223896,33
1083	459603,72	2223715,43
131		
1112	460138,84	2222721,9
1113	460144,98	2222726,2
1114	460140,4	2222732,76
1115	460134,25	2222728,46
1112	460138,84	2222721,9
132		
1116	460217,91	2222615,87
1117	460230,09	2222624,35
1118	460207,06	2222657,43
1119	460194,85	2222648,68
1116	460217,91	2222615,87
133		
1120	460604,08	2222493,88
1121	460621,42	2222495,57
1122	460620,36	2222506,49
1123	460603,01	2222504,85
1120	460604,08	2222493,88
134		
1124	457954,81	2215138,85
1125	457948,16	2215140,58
1126	457947,66	2215137,24
1127	457953,97	2215135,6

Номер точки	Координаты, м	
	X	Y
1124	457954,81	2215138,85
135		
1128	460969,24	2220939,5
1129	460976,07	2220942,59
1130	460972,76	2220949,89
1131	460965,93	2220946,79
1128	460969,24	2220939,5
136		
120	458229,69	2216253,49
1132	458226,35	2216254,54
1133	458202,22	2216262,15
1134	458226,34	2216254,48
1135	458210,53	2216150
936	458173,11	2215908,55
122	458180,55	2215900,34
121	458232,14	2216240,01
120	458229,69	2216253,49
137		
1136	458240,29	2216348,07
1137	458227,69	2216349,59
1138	458226,52	2216343,36
1139	458240,56	2216342,01
1136	458240,29	2216348,07
138		
647	458248,25	2216618,48
646	458240,32	2216618,84
645	458240,3	2216618,31
644	458234,96	2216618,82
652	458233,45	2216610,47
651	458241,26	2216611,05
650	458242,64	2216611,2
649	458245,5	2216611,34
648	458247,38	2216611,18
647	458248,25	2216618,48
139		
642	458257,89	2216713,18
1013	458256,5	2216713,39
215	458254,31	2216699,09
214	458255,88	2216699,01
642	458257,89	2216713,18
140		
1140	458290,08	2217062,58
1141	458287,95	2217062,37
1142	458279,92	2217061,65
721	458280,23	2217048,96
720	458291,61	2217049,74
1143	458291,13	2217053,61

Номер точки	Координаты, м	
	X	Y
1140	458290,08	2217062,58
141		
1144	460795,5	2219744,99
1145	460818,15	2219739,12
1146	460827,25	2219774,21
1147	460804,59	2219780,08
1144	460795,5	2219744,99
142		
1148	458316,21	2217256,89
1149	458307,9	2217255,97
1150	458308,26	2217253,02
1151	458316,96	2217254,04
1148	458316,21	2217256,89
143		
1152	458274,83	2217227,71
1153	458281,13	2217198,82
1154	458287,44	2217160,7
1155	458295,67	2217093,13
1156	458288,5	2217085,98
900	458266,72	2217259,75
1152	458274,83	2217227,71
144		
1157	460690,94	2219374,32
1158	460703,77	2219371,41
1159	460712,18	2219410,57
1160	460699,35	2219413,43
1157	460690,94	2219374,32
145		
980	460380,79	2218799,01
979	460393,13	2218806,39
857	460400,24	2218810,64
870	460393,27	2218808,27
913	460387	2218807,56
1161	460380,49	2218803,65
980	460380,79	2218799,01
146		
1162	459383,11	2218067,66
1163	459378,66	2218061,67
1164	459384,28	2218057,5
1165	459388,73	2218063,49
1162	459383,11	2218067,66
147		
1166	459433,6	2218095,21
1167	459422,56	2218097,54
1168	459413,53	2218098,94
1169	459412,52	2218097,66
1170	459409,61	2218073,5

Номер точки	Координаты, м	
	X	Y
1171	459420,49	2218071,36
1166	459433,6	2218095,21
148		
1172	459398,39	2218144,66
1173	459397,08	2218143,95
1060	459392,47	2218138,21
1059	459395,8	2218137,07
1172	459398,39	2218144,66
149		
1174	459234,08	2224528,87
1175	459240,94	2224527,8
1176	459247,58	2224525,78
1177	459253,88	2224522,87
1178	459259,71	2224519,11
1179	459264,97	2224514,58
1180	459269,55	2224509,37
1181	459274,45	2224501,53
1182	459278,02	2224493,02
1183	459280,44	2224484,86
1184	459281,44	2224476,41
1185	459280,99	2224467,92
1186	459279,11	2224459,62
1187	459275,86	2224451,76
1188	459271,31	2224444,57
1189	459265,61	2224438,25
1190	459258,93	2224432,99
1191	459257,62	2224426,96
1192	459255,58	2224421,14
1193	459252,84	2224415,61
1194	459249,44	2224410,46
1195	459245,43	2224405,77
1196	459240,88	2224401,61
1197	459235,84	2224398,04
1198	459230,41	2224395,12
500	459230,38	2224395,1
501	459227,89	2224400,13
502	459214,43	2224429,16
503	459201,82	2224458,53
504	459201,34	2224459,75
505	459197,78	2224458,35
506	459192,25	2224456,18
507	459181,34	2224484,13
508	459177,99	2224482,82
509	459177,35	2224483,11
510	459172,28	2224496,72
511	459172,09	2224497,24
512	459163,81	2224520,76

Номер точки	Координаты, м	
	X	Y
513	459156,05	2224544,46
514	459148,81	2224568,32
515	459142,1	2224592,34
516	459135,92	2224616,49
517	459130,28	2224640,78
518	459125,17	2224665,19
519	459120,6	2224689,7
520	459143,01	2224700,41
521	459140,41	2224714,1
522	459137,98	2224721,82
1199	459179,06	2224737,1
1174	459234,08	2224528,87
150		
579	459198,09	2224349,24
580	459202,94	2224340,53
581	459207,73	2224331,75
582	459211,48	2224324,88
583	459212,55	2224322,97
584	459215,75	2224317,22
585	459216,89	2224314,3
586	459219,04	2224309,01
587	459220,47	2224305,22
588	459223,03	2224298,46
589	459224,54	2224295,69
590	459229,33	2224286,88
591	459234,13	2224278,09
592	459236,66	2224273,48
593	459238,3	2224270,49
594	459238,1	2224269,81
595	459226,3	2224263,35
596	459230,43	2224255,81
1200	459215,24	2224247,95
1201	459208,39	2224261,23
1202	459204,04	2224269,8
1203	459200	2224277,7
1204	459193,24	2224291,19
1205	459187,77	2224302,09
1206	459180,24	2224317,17
1207	459174,83	2224328,02
1208	459169,16	2224339,44
1209	459164,5	2224348,79
1210	459158,92	2224360,04
1211	459152,98	2224372,33
1212	459148,91	2224380,99
1213	459138,58	2224405,52
1214	459073,99	2224547,52
1215	459050,93	2224595,9

Номер точки	Координаты, м	
	X	Y
1216	459042,67	2224595,01
1217	459034,41	2224595,49
1218	459026,34	2224597,33
1219	459018,68	2224600,48
1220	459011,65	2224604,85
1221	459005,43	2224610,32
1222	459000,21	2224616,74
1223	458996,11	2224623,93
1224	458991,54	2224635,12
1225	458989,57	2224647,06
1226	458990,12	2224656,85
1227	458992,57	2224666,34
1228	458996,82	2224675,17
1229	459002,71	2224683
1230	459010,02	2224689,53
1231	459018,46	2224694,51
1232	459025,23	2224697,37
1233	459032,33	2224699,26
1234	459038,48	2224700,03
1235	459044,67	2224700,04
1236	459050,82	2224699,28
1237	459056,83	2224697,76
1238	459062,6	2224695,51
528	459068,05	2224692,57
529	459071,53	2224666,23
530	459073,37	2224659,89
531	459086,21	2224657,18
532	459091,29	2224646,57
533	459092,66	2224640,13
534	459094,83	2224630,21
535	459096,85	2224621,3
536	459098,95	2224612,4
537	459099,19	2224611,41
538	459101,61	2224601,55
539	459102,85	2224596,62
540	459104,11	2224591,7
541	459105,4	2224586,79
542	459106,57	2224582,36
543	459106,83	2224581,4
544	459108,03	2224576,98
545	459109,38	2224572,08
546	459110,75	2224567,19
547	459112,07	2224562,55
548	459113,83	2224556,45
549	459115,56	2224550,61
550	459117,62	2224543,8
551	459120,62	2224534,1

Номер точки	Координаты, м	
	X	Y
552	459123,71	2224524,42
553	459126,89	2224514,77
554	459130,15	2224505,15
555	459133,49	2224495,56
556	459136,79	2224486,33
557	459140,07	2224477,42
558	459141,95	2224472,06
559	459142,79	2224469,66
560	459144,94	2224463,27
561	459146,34	2224459,11
562	459148,14	2224453,77
563	459149,77	2224449,02
564	459151,45	2224443,94
565	459153,12	2224438,91
566	459155,65	2224432,94
567	459158,24	2224426,94
568	459160,72	2224421,29
569	459162,88	2224416,44
570	459164,39	2224413,28
571	459167,24	2224407,45
572	459170,55	2224400,8
573	459177,79	2224386,55
574	459179,62	2224383,05
575	459183,59	2224375,57
576	459184,43	2224374
577	459188,38	2224366,76
578	459193,2	2224357,96
579	459198,09	2224349,24
151		
1239	460594,93	2219186,36
1240	460592	2219178,91
1241	460598,98	2219176,17
1242	460601,91	2219183,62
1239	460594,93	2219186,36
152		
914	460391,56	2218810,29
913	460387	2218807,56
870	460393,27	2218808,27
914	460391,56	2218810,29
153*		
913	460387	2218807,56
912	460380,29	2218806,79
1161	460380,49	2218803,65
913	460387	2218807,56
154		
1243	459632,41	2218542,44
1244	459658,1	2218547,97

Номер точки	Координаты, м	
	X	Y
1245	459655,09	2218550,07
1246	459647,55	2218552,44
1247	459640,69	2218553,83
1248	459627,75	2218552,53
1249	459573,29	2218538,65
1250	459542,04	2218527,28
1251	459569,35	2218533,91
1252	459571,63	2218488,86
1253	459572,58	2218470,07
1254	459573,06	2218473,48
1255	459571,81	2218521,32
1256	459573,03	2218525,23
1257	459575,3	2218528,82
1258	459592,19	2218533,42
1259	459591,42	2218539,27
1260	459631,86	2218546,57
1243	459632,41	2218542,44
155		
1250	459542,04	2218527,28
1261	459539,8	2218523,19
1262	459537,86	2218508
1263	459537,14	2218486,66
1264	459546,17	2218488,15
1250	459542,04	2218527,28
156		
1263	459537,14	2218486,66
1265	459540,77	2218452,4
1266	459539,9	2218447,19
1267	459539,45	2218446,41
1268	459543,95	2218435,29
1269	459544,56	2218431,61
1270	459544,41	2218424,81
1271	459543,09	2218415,01
1272	459545,31	2218397,19
1273	459545,23	2218394,05
1274	459543,95	2218384,75
1275	459541,57	2218374,57
1276	459541,17	2218374,28
1071	459537,11	2218373,87
1072	459537,13	2218376,43
1076	459537,02	2218376,43
1075	459537,16	2218390,11
1078	459537,31	2218405,86
1079	459537,49	2218421,82
1081	459537,52	2218437,8
1277	459536,49	2218437,57
1278	459536,01	2218452,31

Номер точки	Координаты, м	
	X	Y
1279	459536,08	2218452,33
1263	459537,14	2218486,66
157		
1168	459413,53	2218098,94
1280	459412,69	2218099,07
1169	459412,52	2218097,66
1168	459413,53	2218098,94
158		
1281	459371,81	2218004,04
1282	459381,26	2218036,13
1283	459385,66	2218049,84
1284	459379,22	2218051,68
1285	459376,25	2218048,18
1286	459363,25	2218007,74
1281	459371,81	2218004,04
159		
1285	459376,25	2218048,18
1284	459379,22	2218051,68
1287	459377,53	2218052,17
1285	459376,25	2218048,18
160		
1288	459361,95	2218031,33
1289	459363,51	2218030,89
1290	459364,69	2218034,56
1288	459361,95	2218031,33
161		
1290	459364,69	2218034,56
1285	459376,25	2218048,18
1287	459377,53	2218052,17
1284	459379,22	2218051,68
1291	459379,78	2218052,34
1292	459368,73	2218061,72
1293	459363,07	2218055,05
1294	459370,78	2218053,44
1290	459364,69	2218034,56
162		
1295	459352,88	2218057,17
1293	459363,07	2218055,05
1296	459346,6	2218035,65
1297	459342,78	2218036,72
1298	459342,59	2218038,91
1299	459348,43	2218044,07
1295	459352,88	2218057,17
163		
1293	459363,07	2218055,05
1294	459370,78	2218053,44
1290	459364,69	2218034,56

Номер точки	Координаты, м	
	X	Y
1288	459361,95	2218031,33
1296	459346,6	2218035,65
1293	459363,07	2218055,05
164		
1288	459361,95	2218031,33
1300	459356,87	2218025,34
1301	459345,81	2218034,72
1296	459346,6	2218035,65
1288	459361,95	2218031,33
165		
1302	459715,1	2218429,25
1303	459726,67	2218433,64
1304	459752,24	2218428
1305	459784,63	2218418,94
1306	459821,19	2218407,12
1307	459824,7	2218405,6
1308	459805,44	2218391,72
1309	459787,53	2218378,65
1310	459761,16	2218355,95
1311	459741,83	2218339,95
1312	459723,09	2218323,27
1313	459704,94	2218305,92
1314	459687,44	2218287,94
1315	459609,63	2218207,15
1316	459601,96	2218198,15
1317	459594,37	2218188,39
1318	459588,65	2218178,18
1319	459583,09	2218167,54
1320	459578,07	2218155,85
466	459577,7	2218154,63
467	459548,47	2218197,86
1321	459565,81	2218221,38
1322	459588,96	2218270,57
1323	459607,35	2218301,29
1324	459625,2	2218325,33
1302	459715,1	2218429,25
166		
1325	459410,97	2217997,62
1326	459400,21	2217985,64
1327	459421,43	2217954,48
91	459427,85	2217960,8
90	459408,11	2217990
1325	459410,97	2217997,62
167		
1328	459213,26	2217810,4
1329	459207,21	2217819,75
1330	459200,78	2217827,5

Номер точки	Координаты, м	
	X	Y
1331	459194	2217834,08
1332	459181,66	2217818,69
984	459191,16	2217805,48
1333	459190,83	2217806,35
1334	459203,18	2217811,16
983	459206,49	2217803,08
1328	459213,26	2217810,4
168		
985	459198,84	2217794,81
983	459206,49	2217803,08
1334	459203,18	2217811,16
1333	459190,83	2217806,35
984	459191,16	2217805,48
985	459198,84	2217794,81
169		
800	459892,76	2218493
801	459896,31	2218488,34
802	459905,11	2218476,79
1335	459912,18	2218467,51
1336	459911,39	2218466,9
1337	459916,53	2218463,65
1338	459887,06	2218445,51
1339	459880,26	2218440,01
1340	459863,2	2218430,2
798	459861,31	2218465,31
799	459865,03	2218471,19
800	459892,76	2218493
170		
1341	459306,28	2218078,97
1342	459305,74	2218077,99
1343	459305,89	2218070,41
1344	459305,6	2218063,16
1345	459305,07	2218056,74
1346	459304,26	2218051,13
1347	459305,05	2218051,15
1348	459307,04	2218065,57
1349	459309,37	2218078,75
1341	459306,28	2218078,97
171		
1350	459300,81	2218035,79
1351	459303,1	2218035,74
1352	459302,76	2218031,95
1353	459296,15	2218015,14
1354	459292,7	2218014,87
1355	459294,96	2218019,6
1356	459298,07	2218027,39
1357	459299,19	2218030,56

Номер точки	Координаты, м	
	X	Y
1350	459300,81	2218035,79
172		
1350	459300,81	2218035,79
1351	459303,1	2218035,74
1352	459302,76	2218031,95
1358	459305,41	2218041,48
1359	459307,45	2218052,25
1360	459308,49	2218061,73
1361	459308,88	2218070,08
1362	459308,79	2218075,45
1348	459307,04	2218065,57
1347	459305,05	2218051,15
1346	459304,26	2218051,13
1363	459304,1	2218050,04
1364	459302,59	2218042,55
1350	459300,81	2218035,79
173		
1365	459377,75	2217456,18
1366	459371,58	2217456,11
1367	459367,49	2217456,97
1368	459362,19	2217460,12
1369	459362,06	2217459,61
1370	459362,08	2217457,62
1371	459362,55	2217455,5
1372	459362,41	2217454,33
1373	459361,68	2217450,81
1374	459361,79	2217449,65
1375	459364,36	2217440,65
1376	459365,9	2217436,67
1377	459367,14	2217432,66
1378	459371,55	2217430,51
1379	459378,94	2217430
1380	459381,83	2217431,07
1381	459382,11	2217434,33
1382	459375,71	2217442,06
1383	459374,94	2217448,85
1384	459374,25	2217453,07
1385	459376,88	2217452,94
1365	459377,75	2217456,18
174		
1386	459332,57	2217437,98
1387	459334,24	2217438,42
1388	459335,17	2217439,25
1389	459335,42	2217440,98
1390	459332,87	2217443,44
1391	459332,66	2217443,8
1392	459332,07	2217445,3

Номер точки	Координаты, м	
	X	Y
1393	459331,43	2217447,75
1394	459329,16	2217451,15
1395	459328,96	2217451,54
1396	459328,77	2217452,16
1397	459328,68	2217453,05
1398	459328,75	2217454,05
1399	459328,83	2217454,52
1400	459322,35	2217452,76
1386	459332,57	2217437,98
175		
1400	459322,35	2217452,76
1399	459328,83	2217454,52
1401	459329,03	2217455,47
1402	459329,21	2217456,24
1403	459329,37	2217456,55
1404	459329,64	2217456,82
1405	459321,14	2217454,5
1400	459322,35	2217452,76
176		
1406	459315,2	2217462,77
1407	459321,58	2217463,83
1408	459325,57	2217458,09
1409	459328,23	2217458,3
1410	459330,25	2217457,99
1411	459330,26	2217457,22
1404	459329,64	2217456,82
1405	459321,14	2217454,5
1406	459315,2	2217462,77
177		
1412	459226,22	2217647,9
1413	459251,79	2217644,55
1414	459246,81	2217656,38
1415	459238,02	2217671,25
1416	459230,88	2217687,55
1417	459215,36	2217714,38
1418	459209,91	2217726,29
1419	459203,43	2217744,52
1420	459195,56	2217760,88
1421	459186,51	2217750,94
1412	459226,22	2217647,9
178		
1413	459251,79	2217644,55
59	459254,76	2217644,17
58	459240,82	2217671,86
57	459224,16	2217711,58
56	459198,21	2217763,79
1420	459195,56	2217760,88

Номер точки	Координаты, м	
	X	Y
1419	459203,43	2217744,52
1418	459209,91	2217726,29
1417	459215,36	2217714,38
1416	459230,88	2217687,55
1415	459238,02	2217671,25
1414	459246,81	2217656,38
1413	459251,79	2217644,55
179		
1421	459186,51	2217750,94
1420	459195,56	2217760,88
1422	459192,12	2217768,04
1423	459184,22	2217789,46
1424	459175,9	2217808,35
1425	459171,41	2217824,09
1426	459162,28	2217839,28
1031	459151,66	2217866,64
1427	459141,68	2217860,66
1428	459165,35	2217805,85
1429	459170,83	2217791,63
1421	459186,51	2217750,94
180		
1341	459306,28	2218078,97
1430	459308,94	2218078,78
1431	459309,58	2218079,29
1432	459310,3	2218079,36
1433	459311,6	2218083,66
1434	459307,58	2218081,37
1341	459306,28	2218078,97
181		
1354	459292,7	2218014,87
1353	459296,15	2218015,14
1435	459292,9	2218009,59
1436	459288,63	2218003,48
1437	459287,29	2218001,68
1438	459286,34	2218005,7
1439	459292,04	2218013,5
1354	459292,7	2218014,87
182		
1440	459217,42	2217814,89
1441	459218,88	2217816,47
1442	459213,57	2217821,69
1443	459215,69	2217818,11
1440	459217,42	2217814,89
183		
1444	459217,37	2217834,63
1445	459203,9	2217846,43
1446	459198,92	2217840,22

Номер точки	Координаты, м	
	X	Y
1447	459204,12	2217834,61
1448	459210,2	2217826,79
1444	459217,37	2217834,63
184		
69	459215,03	2217782,26
68	459221,86	2217789,76
1449	459218,01	2217800,67
1328	459213,26	2217810,4
983	459206,49	2217803,08
69	459215,03	2217782,26
185		
1055	459389,76	2218136,61
1054	459391,13	2218136,56
1060	459392,47	2218138,21
1051	459389,23	2218139,32
1053	459388,37	2218138,12
1055	459389,76	2218136,61
186		
1048	459399,81	2218157,39
1052	459393,22	2218146,68
1051	459389,23	2218139,32
1060	459392,47	2218138,21
1173	459397,08	2218143,95
1172	459398,39	2218144,66
1450	459402,38	2218156,36
1048	459399,81	2218157,39
187		
1035	459440,1	2218227,29
1451	459439,03	2218227,58
1452	459433,05	2218214,33
1036	459434,53	2218213,89
1035	459440,1	2218227,29
188		
1048	459399,81	2218157,39
1450	459402,38	2218156,36
1041	459406,23	2218168,27
1048	459399,81	2218157,39
189		
1453	459253,62	2217721,27
1454	459258,53	2217723,86
1455	459234,88	2217792,54
1456	459356,91	2217890,95
1327	459421,43	2217954,48
1326	459400,21	2217985,64
1457	459225,72	2217794
1458	459239,8	2217752,47
1459	459250,71	2217726,51

Номер точки	Координаты, м	
	X	Y
1453	459253,62	2217721,27
190		
1457	459225,72	2217794
68	459221,86	2217789,76
67	459229,56	2217766,75
66	459240,29	2217738,35
65	459245,62	2217725,77
64	459249,52	2217719,11
1453	459253,62	2217721,27
1459	459250,71	2217726,51
1458	459239,8	2217752,47
1457	459225,72	2217794
191		
1460	457936,64	2214913,22
1461	457937,94	2214920,79
1462	457938,95	2214929,16
1463	457940,47	2214939,82
927	457967,54	2215093,59
926	457971,18	2215132,25
925	457978,27	2215180,53
929	457981,33	2215201,35
935	457994,41	2215290,52
934	457996,05	2215301,64
933	457996,92	2215307,47
1464	457996,18	2215314,12
1465	457994,51	2215347,43
1466	457999,51	2215386,34
1467	458008,2	2215407,52
1468	458020,84	2215470,35
1469	458020,86	2215470,45
1470	458020,85	2215470,54
1471	458011,8	2215524,34
1472	458001,24	2215570,29
1473	458000,05	2215591,86
1474	458002,59	2215631,32
1475	458030,39	2215783,1
1476	458037,42	2215821,89
1477	458039,41	2215846,63
1478	458046,77	2215882,92
1479	458035,91	2215921,49
1480	458010,66	2215960,26
1481	458009,65	2215961,81
1482	458006,43	2215959,85
1483	457978,44	2216002,72
1484	457981,5	2216005,04
1485	457978,21	2216010,08
1486	457967,42	2216001,94

Номер точки	Координаты, м	
	X	Y
1487	457976,87	2215988,01
1488	457984,74	2215976,41
1489	457985,43	2215976,19
1490	458003,25	2215951,41
1491	458029,23	2215880,2
995	458032,34	2215865,17
997	458034,27	2215855,39
1492	458035,39	2215852,86
1493	458035,57	2215850,42
998	458035,49	2215849,22
1003	458036,27	2215845,24
1002	458036,62	2215822,16
1001	458029,09	2215781,17
1494	458026,8	2215776,47
1495	458021,53	2215745,7
1496	458018,66	2215736,6
1497	458015,49	2215717,72
1498	458006,05	2215661,84
1499	458001,12	2215632,02
1500	457998,32	2215632,69
1501	457998,23	2215632,21
1502	458000,71	2215629,56
225	457998,7	2215615,84
230	457999,48	2215615,7
229	457996,09	2215589,65
1503	457996,81	2215566,71
1504	458003,5	2215537,36
1505	458001,14	2215524,97
1506	457994,13	2215471,35
1507	457982,43	2215395,15
1508	457973,79	2215342,52
1509	457968,07	2215310,1
255	457970,63	2215295,11
264	457973,41	2215294,51
263	457973,25	2215294,22
262	457978,99	2215292,99
1510	457989,91	2215289,99
1511	457987,03	2215276,14
1512	457974,58	2215200,98
261	457962,89	2215205,02
260	457958,69	2215206,22
7	457956,98	2215195,66
6	457960,33	2215194,54
1513	457967,06	2215192,3
1514	457970,6	2215189,56
1515	457968,79	2215178,58
1516	457973	2215177,93

Номер точки	Координаты, м	
	X	Y
1517	457973,43	2215174,37
1518	457973,08	2215172,17
1519	457971,41	2215168,44
1520	457971,87	2215165,53
1521	457970,49	2215161,79
1522	457966,13	2215162,51
1523	457965,18	2215156,79
1524	457969,32	2215156,1
1525	457967,58	2215145,55
1526	457963,44	2215146,23
1527	457963,27	2215145,24
1	457961,36	2215145,91
8	457949,57	2215150,04
1125	457948,16	2215140,58
1124	457954,81	2215138,85
1127	457953,97	2215135,6
1126	457947,66	2215137,24
138	457944,57	2215116,64
137	457954,06	2215115,31
136	457959,54	2215133,97
135	457960,26	2215133,76
134	457965,62	2215132,19
133	457965,17	2215130,67
132	457965,91	2215130,45
1528	457967,03	2215134,29
1529	457970,23	2215133,4
1530	457970,79	2215132,32
1531	457969,94	2215129,28
131	457968,26	2215129,76
130	457958,53	2215116,45
129	457929,21	2214940,15
150	457923,92	2214929,93
149	457917,17	2214924,46
1532	457913,97	2214924,79
1533	457912,4	2214925,13
144	457909,35	2214926,16
143	457909,14	2214925,5
191	457925,57	2214922,69
190	457924,46	2214915,24
1460	457936,64	2214913,22
за исключением:		
1534	458004,03	2215436,17
1535	458005,42	2215439,7
1536	458005,58	2215440,93
1537	458005,15	2215444,7
1538	457997,06	2215445,77
1539	457995,66	2215442,24

Номер точки	Координаты, м	
	X	Y
1540	457995,5	2215441,01
1541	457995,93	2215437,24
1534	458004,03	2215436,17
за исключением:		
1542	457963,05	2215086,63
1543	457956,97	2215087,49
1544	457956,38	2215087,58
1545	457954,45	2215074,12
1546	457961,11	2215073,22
1542	457963,05	2215086,63
за исключением:		
1547	457994,06	2215314,29
1548	457993,55	2215334,29
1549	457985,56	2215334,08
1550	457986,07	2215314,09
1547	457994,06	2215314,29
192		
18	458134,88	2215652,76
21	458130,21	2215657,94
20	458135,58	2215662,86
1551	458137,49	2215681,25
1552	458139,11	2215689,17
210	458148,31	2215694,78
213	458138,5	2215705,98
212	458145,92	2215712,69
1553	458144,32	2215714,53
1554	458142,89	2215715,32
1555	458146,66	2215727,19
1556	458153,88	2215716,67
1557	458161,29	2215707,47
1558	458162,15	2215706,5
1559	458167,7	2215711,19
1560	458156,99	2215723,21
1561	458148,66	2215732,56
1562	458133,99	2215702,43
1563	458115,93	2215581,18
1564	458055,49	2215477,87
1565	458049,4	2215461,87
1566	458042,62	2215418,58
1567	458048,9	2215410,02
1568	458046,79	2215398
1569	458042,56	2215393,77
1570	458033,1	2215337,36
1571	458023,78	2215314,82
1572	458011,98	2215238,37
1573	457996,68	2215139,22
1574	458000,55	2215138,43

Номер точки	Координаты, м	
	X	Y
1575	457999,66	2215133,98
1576	457995,99	2215134,72
1577	457995,06	2215128,71
1578	457998,11	2215128,15
1579	457996,29	2215118,34
1580	457993,54	2215118,85
1581	457990,17	2215097,05
1582	457986,78	2215078,84
1583	457992,4	2215078
1584	457990,14	2215063
1585	457984,01	2215063,92
251	457974,65	2215013,59
250	457996,49	2215010,49
1586	457998,33	2215010,2
1587	458003,8	2215044,19
1588	457998,98	2215044,93
1589	458019,4	2215168,46
1590	458019,83	2215179,91
1591	458021,38	2215186,14
1592	458023,66	2215188,03
1593	458028,49	2215197,48
1594	458037,21	2215254,01
1595	458038,4	2215265,69
1596	458047,5	2215316,13
1597	458047,88	2215341,08
1598	458056,83	2215398,64
1599	458059,36	2215407,41
1600	458067,51	2215456,19
1601	458072,19	2215469,21
1602	458078,81	2215506,65
1603	458105,04	2215549,2
1604	458120,45	2215570,25
1605	458126,22	2215580,19
1606	458129,94	2215589,25
1607	458132,41	2215598,73
1608	458133,77	2215610,16
1609	458134,13	2215635,98
18	458134,88	2215652,76
за исключением:		
1610	458047,48	2215328,98
1611	458046,37	2215329,26
1612	458046,17	2215328,41
1613	458047,28	2215328,13
1610	458047,48	2215328,98
за исключением:		
1614	458000,2	2215107,58
1615	458001,64	2215114,59

Номер точки	Координаты, м	
	X	Y
1616	457998,22	2215115,3
1617	457996,77	2215108,28
1614	458000,2	2215107,58
за исключением:		
1618	458005,46	2215150,72
1619	458005,8	2215152,24
1620	458007,24	2215151,92
1621	458009,86	2215163,39
1622	458001,94	2215165,12
1623	457999,58	2215154,63
1624	458003,83	2215151,17
1618	458005,46	2215150,72
за исключением:		
1625	458002,99	2215122,79
1626	458005,41	2215138,57
1627	458000,8	2215139,46
1628	458000,13	2215131,13
1629	457998,29	2215123,73
1625	458002,99	2215122,79
за исключением:		
1630	458006,38	2215149,45
1631	458006,67	2215150,58
1632	458005,85	2215150,79
1633	458005,53	2215149,68
1630	458006,38	2215149,45
193		
253	457955,45	2214910,09
252	457958,52	2214926,88
1585	457984,01	2215063,92
1634	457981,59	2215064,28
1635	457983,74	2215079,3
1582	457986,78	2215078,84
1581	457990,17	2215097,05
1580	457993,54	2215118,85
1636	457993,15	2215118,92
1637	457994,95	2215128,73
1577	457995,06	2215128,71
1576	457995,99	2215134,72
1638	457995,71	2215134,78
1639	457996,61	2215139,23
1573	457996,68	2215139,22
1572	458011,98	2215238,37
1571	458023,78	2215314,82
1570	458033,1	2215337,36
1569	458042,56	2215393,77
1568	458046,79	2215398
1567	458048,9	2215410,02

Номер точки	Координаты, м	
	X	Y
1566	458042,62	2215418,58
1565	458049,4	2215461,87
1564	458055,49	2215477,87
1563	458115,93	2215581,18
1562	458133,99	2215702,43
1561	458148,66	2215732,56
1640	458131,47	2215751,85
1641	458047,42	2215880,63
1478	458046,77	2215882,92
1477	458039,41	2215846,63
1476	458037,42	2215821,89
1475	458030,39	2215783,1
1474	458002,59	2215631,32
1469	458020,86	2215470,45
933	457996,92	2215307,47
932	457999,24	2215286,68
931	457992,68	2215241,59
930	457986,44	2215207,82
929	457981,33	2215201,35
925	457978,27	2215180,53
928	457980,12	2215175,31
927	457967,54	2215093,59
1463	457940,47	2214939,82
1462	457938,95	2214929,16
1461	457937,94	2214920,79
1460	457936,64	2214913,22
253	457955,45	2214910,09
за исключением:		
1642	458042,96	2215671,34
1643	458043,64	2215675,07
1644	458043,56	2215676,32
1645	458042,4	2215679,93
1646	458034,25	2215679,39
1647	458033,58	2215675,66
1648	458033,66	2215674,42
1649	458034,82	2215670,81
1642	458042,96	2215671,34
194		
937	458171,14	2215895,62
936	458173,11	2215908,55
1135	458210,53	2216150
1134	458226,34	2216254,48
611	458164,57	2216274,13
610	458132,94	2216219,69
609	458087,25	2216080,26
607	458072,78	2216011,21
1008	458116,19	2215966,19

Номер точки	Координаты, м	
	X	Y
1007	458114,45	2215956,88
937	458171,14	2215895,62
за исключением:		
493	458166,6	2216235,96
494	458160,1	2216239,7
495	458156,1	2216232,76
496	458162,6	2216229,02
493	458166,6	2216235,96
за исключением:		
1650	458163,09	2215949,73
1651	458171,06	2215997,58
1652	458164,18	2215998,91
1653	458159,93	2215991,26
1654	458158,18	2215990,23
1655	458149,51	2215989,35
1656	458143,08	2215957,4
1657	458154,39	2215951,37
1650	458163,09	2215949,73
за исключением:		
1658	458152,89	2216178,5
1659	458154,76	2216181,8
1660	458155,09	2216183
1661	458155,19	2216186,79
1662	458147,32	2216188,97
1663	458145,45	2216185,67
1664	458145,12	2216184,47
1665	458145,03	2216180,68
1658	458152,89	2216178,5
за исключением:		
1666	458106,97	2216042,22
1667	458107,58	2216043,3
1668	458108,57	2216046,96
1669	458101,45	2216050,95
1670	458098,85	2216048,19
1671	458098,24	2216047,1
1672	458097,24	2216043,44
1673	458104,37	2216039,46
1666	458106,97	2216042,22
за исключением:		
44	458138	2216178,79
45	458101,38	2216055,34
46	458121,05	2216048,8
47	458143,38	2216136,15
471	458144,73	2216135,84
470	458149,75	2216158,85
50	458149,21	2216158,97
51	458153,22	2216174,65

Номер точки	Координаты, м	
	X	Y
44	458138	2216178,79
195		
118	458229,31	2216261,57
117	458241,04	2216339,05
116	458239,58	2216368,81
115	458255,96	2216477,12
1674	458252,17	2216476,15
1675	458238,65	2216412,8
1676	458222,49	2216321,67
118	458229,31	2216261,57
за исключением:		
1136	458240,29	2216348,07
1137	458227,69	2216349,59
1138	458226,52	2216343,36
1139	458240,56	2216342,01
1136	458240,29	2216348,07
196		
180	458280,46	2216523,13
1677	458320,77	2216575,56
1678	458320,71	2216624,22
1679	458323,19	2216642,1
1680	458321,28	2216716,59
173	458322,17	2216729,34
1681	458298,36	2216730,01
1682	458277,06	2216585,48
1683	458277,51	2216578,31
1684	458272,88	2216578,3
1685	458269,58	2216557,61
1686	458272,54	2216547,03
1687	458271,87	2216541,78
1688	458279,36	2216540,63
1689	458277,06	2216523,9
1690	458269,71	2216524,89
1691	458269,47	2216523,08
182	458276,36	2216522,49
181	458279,5	2216523,24
180	458280,46	2216523,13
за исключением:		
1692	458273,03	2216543,67
1693	458276,71	2216543,21
1694	458277,25	2216547,58
1695	458273,57	2216548,05
1692	458273,03	2216543,67
197		
1696	458180,02	2217574,95
1697	458209,66	2217478,28
728	458230,77	2217397,6

Номер точки	Координаты, м	
	X	Y
901	458264,25	2217269,52
1152	458274,83	2217227,71
1153	458281,13	2217198,82
1154	458287,44	2217160,7
1155	458295,67	2217093,13
1156	458288,5	2217085,98
1698	458289,4	2217079,91
1699	458294,97	2217080,79
1700	458297,56	2217063,66
1701	458291,96	2217062,81
1702	458293,83	2217050,26
1703	458297,99	2217010,59
1704	458297,71	2216991,32
715	458302,3	2216987,48
714	458293,92	2216915,64
1705	458287,53	2216913,12
701	458286,61	2216899,43
707	458291,7	2216896,04
706	458285	2216845,17
705	458265,6	2216702,02
704	458255,48	2216628,35
657	458247,67	2216592,56
656	458235,85	2216581,61
311	458232,72	2216560,05
1706	458227,69	2216553,72
641	458221,57	2216500,87
640	458226,25	2216487,57
299	458211,48	2216417,58
298	458189,53	2216326,3
612	458161,09	2216275,24
1133	458202,22	2216262,15
119	458230,24	2216253,32
1676	458222,49	2216321,67
1675	458238,65	2216412,8
1674	458252,17	2216476,15
637	458263,15	2216478,97
183	458268,94	2216523,13
1691	458269,47	2216523,08
1690	458269,71	2216524,89
1707	458265,88	2216525,41
1708	458267,48	2216536,44
1709	458271,11	2216535,91
1686	458272,54	2216547,03
1685	458269,58	2216557,61
1684	458272,88	2216578,3
683	458267,62	2216594,17
682	458272,51	2216625,87

Номер точки	Координаты, м	
	X	Y
681	458282,64	2216699,69
680	458302,05	2216842,91
679	458307,38	2216882,24
678	458315,56	2216888,12
677	458316,78	2216901,01
676	458311,07	2216907,93
675	458322,8	2217002,66
1710	458332,73	2217006,51
1711	458331,16	2217041,46
1712	458319,86	2217045,63
1713	458318,42	2217067,35
1714	458323,53	2217069,72
1715	458323,18	2217078,64
1716	458317,11	2217081,02
1717	458312,27	2217120,17
1718	458304,09	2217185,11
1719	458290,53	2217253,2
1720	458290,6	2217263,39
1721	458285,23	2217286,37
1722	458280,49	2217286,13
1723	458277,14	2217287,63
1724	458268,94	2217325,36
1725	458266,77	2217335,32
1726	458226,27	2217482,75
1727	458211,07	2217537,63
1728	458197,41	2217578,8
1696	458180,02	2217574,95
за исключением:		
1729	458330,25	2217035,56
1730	458328,51	2217035,49
1731	458328,54	2217034,59
1732	458325,06	2217034,45
1733	458325,73	2217018,32
1734	458327,48	2217018,39
1735	458327,44	2217019,29
1736	458330,93	2217019,44
1729	458330,25	2217035,56
198		
1737	458329,51	2217042,07
127	458325,03	2217070,03
126	458324,06	2217077,49
1738	458300,6	2217272,57
1739	458304,58	2217273,05
125	458328,04	2217077,97
124	458351,19	2217081,05
1740	458350,55	2217086,67
1741	458347,76	2217087,99

Номер точки	Координаты, м	
	X	Y
1742	458346,12	2217106,3
1743	458343,1	2217131,14
1744	458339,31	2217155,86
1745	458334,69	2217180,67
1746	458323,15	2217230,66
1151	458316,96	2217254,04
1150	458308,26	2217253,02
1149	458307,9	2217255,97
1148	458316,21	2217256,89
52	458313,01	2217268,99
55	458306,54	2217268,28
54	458306,2	2217271,08
53	458311,92	2217271,72
1747	458307,8	2217282,07
405	458275,84	2217399,67
1748	458298,13	2217280,72
1749	458294,19	2217279,98
1750	458271,93	2217398,87
408	458270,16	2217398,52
407	458263,75	2217429,35
406	458267,38	2217430,59
1751	458266,81	2217432,33
1752	458260,49	2217430,84
1753	458261,82	2217427,22
1754	458258,06	2217425,84
1755	458256,57	2217429,89
1756	458253,48	2217429,16
1757	458250,22	2217442,78
1758	458251,68	2217443,13
1759	458251,56	2217443,52
1760	458250,36	2217446,78
1761	458237,23	2217442,87
1725	458266,77	2217335,32
1724	458268,94	2217325,36
1723	458277,14	2217287,63
1722	458280,49	2217286,13
1721	458285,23	2217286,37
1720	458290,6	2217263,39
1719	458290,53	2217253,2
1718	458304,09	2217185,11
1717	458312,27	2217120,17
1716	458317,11	2217081,02
1715	458323,18	2217078,64
1714	458323,53	2217069,72
1713	458318,42	2217067,35
1712	458319,86	2217045,63
1737	458329,51	2217042,07

Номер точки	Координаты, м	
	X	У
за исключением:		
1762	458274,31	2217370,06
1763	458262,66	2217367,09
1764	458280,34	2217293,08
1765	458283,72	2217291,65
1766	458291,73	2217292,22
1762	458274,31	2217370,06
199		
1767	459265,3	2217963,56
1768	459257,57	2217949,64
1769	459252,05	2217939,5
1770	459241,65	2217928,38
1771	459239,73	2217927,73
1772	459218,73	2217924,57
1773	459214,22	2217923,89
1774	459207,29	2217922,43
1775	459199,91	2217915,03
1776	459196,58	2217909,3
1777	459187,52	2217903,02
10	459176,38	2217892,33
9	459180,75	2217880,08
12	459162	2217871,81
1778	459157,09	2217869,64
1779	459162,05	2217863,78
1780	459165,93	2217860,75
1781	459162,76	2217855,08
1782	459159,52	2217857,56
1783	459163,74	2217845,9
1784	459172,33	2217827,17
1785	459178,84	2217807,44
1786	459188,16	2217789,07
1787	459193,77	2217772,18
56	459198,21	2217763,79
72	459204,52	2217770,72
984	459191,16	2217805,48
1332	459181,66	2217818,69
1331	459194	2217834,08
1788	459184,34	2217841,43
1789	459188,4	2217847,91
1446	459198,92	2217840,22
1445	459203,9	2217846,43
1444	459217,37	2217834,63
1790	459231,48	2217848,88
1791	459240,83	2217839,46
1441	459218,88	2217816,47
1440	459217,42	2217814,89
1792	459222,11	2217804,52

Номер точки	Координаты, м	
	X	У
1457	459225,72	2217794
1326	459400,21	2217985,64
1325	459410,97	2217997,62
89	459421,46	2218025,56
88	459539,02	2218185,04
467	459548,47	2218197,86
1321	459565,81	2218221,38
1793	459566,12	2218222,05
1794	459554,66	2218222,78
1795	459555,65	2218305,11
1796	459557,51	2218458,61
1797	459554,15	2218456,06
1265	459540,77	2218452,4
1266	459539,9	2218447,19
1798	459544,72	2218435,51
1799	459545,37	2218431,65
1800	459545,33	2218426,03
1801	459543,92	2218414,11
1802	459546,12	2218397,2
1803	459546,02	2218393,94
1804	459544,68	2218384,8
1805	459542	2218373,67
1068	459537,1	2218373,06
1067	459537,06	2218369,89
1062	459537,41	2218361,25
1061	459538,05	2218346,99
1806	459538,42	2218334,95
1807	459537,62	2218335,06
1808	459538,17	2218323,27
1809	459535	2218323,75
1810	459532,32	2218310,99
1811	459530,22	2218311,44
1812	459530,11	2218298,81
1813	459498,5	2218305,49
1814	459500,1	2218311,99
1815	459501,03	2218317,74
1816	459502,92	2218329,36
1817	459504,53	2218340,16
1818	459504,76	2218341,43
1066	459506,41	2218352,32
1065	459506,89	2218355,83
1819	459505,9	2218352,54
1820	459503,65	2218342,88
1821	459501,1	2218331,39
1822	459499,06	2218323,07
1823	459497,75	2218317,73
1824	459493,5	2218305,97

Номер точки	Координаты, м	
	X	Y
1825	459492,19	2218301,21
1826	459492,17	2218301,12
1827	459493,23	2218301,05
1828	459491,03	2218292,3
1829	459490,06	2218292,35
1830	459489,62	2218291,78
1831	459489,32	2218291,27
1832	459484,07	2218281,38
1833	459482,7	2218279,49
1834	459479,47	2218272,09
1835	459476,65	2218265,55
1836	459473,79	2218259,05
1837	459444,76	2218232,79
1838	459441,25	2218229,38
1839	459439,85	2218227,36
1034	459471,22	2218218,88
1033	459466,42	2218204,38
1036	459434,53	2218213,89
1840	459427,03	2218197,1
1841	459418,56	2218180,17
1842	459409,36	2218163,67
1843	459403,9	2218154,46
1844	459399,15	2218146,89
1059	459395,8	2218137,07
1058	459390,9	2218123,15
1057	459381,56	2218125,96
1845	459378,82	2218122,59
1846	459371	2218112,42
1847	459369,71	2218110,69
1848	459365,92	2218106,28
1849	459365,08	2218104,89
1850	459363,47	2218104,21
1851	459361,5	2218104,31
1852	459357,93	2218104,75
1853	459348,72	2218104,43
1854	459341,8	2218102,94
1855	459335,18	2218101,54
1856	459330,32	2218101,48
1857	459324,94	2218100,04
1858	459324,03	2218099,55
1859	459321,13	2218096,6
1860	459320,69	2218096,16
1861	459318,12	2218093,16
1862	459317,05	2218091,34
1863	459314,04	2218085,05
1864	459313,97	2218085,01
1865	459313,48	2218083,78

Номер точки	Координаты, м	
	X	Y
1866	459312,59	2218080
1867	459312,88	2218079,45
1868	459313,81	2218067,93
1869	459312,56	2218052,77
1870	459310,09	2218039,57
1871	459305,39	2218024,12
1872	459295	2218000,27
1873	459293,26	2217999,85
1874	459288,86	2217995,02
1875	459283,29	2217987,58
1767	459265,3	2217963,56
за исключением:		
1876	459481,25	2218238,66
1877	459478,29	2218227,98
1878	459511,47	2218218,25
1879	459515,44	2218229,26
1880	459516,09	2218230,85
1881	459539,39	2218223,59
1882	459548,76	2218221,11
1883	459548,36	2218242,8
1884	459538,29	2218244,67
1885	459537,42	2218268,82
1886	459524,79	2218271,53
1887	459532,16	2218270,37
1888	459532,15	2218270,36
1889	459551,26	2218267,34
1890	459550,92	2218292,86
1891	459548,33	2218293,05
1892	459529,85	2218294,39
1893	459527,76	2218286,38
1894	459527,75	2218286,38
1895	459495,71	2218294,22
1896	459493,1	2218283,87
1897	459493,12	2218283,86
1898	459489,83	2218270,85
1899	459489,8	2218270,85
1900	459487,02	2218259,86
1901	459484,43	2218250,14
1876	459481,25	2218238,66
за исключением:		
1902	459263,21	2217883,49
1903	459248,38	2217896,5
1904	459220,01	2217864,61
1905	459234,14	2217851,73
1906	459244,29	2217862,15
1907	459243,58	2217861,42
1908	459253,27	2217852,21

Номер точки	Координаты, м	
	X	Y
1909	459253,98	2217852,93
1910	459273,42	2217873,66
1911	459274,5	2217874,88
1902	459263,21	2217883,49
за исключением:		
1912	459458,14	2218149,14
1913	459443,99	2218106,18
1914	459461,6	2218098,08
1915	459485,75	2218137,36
1916	459504,61	2218163,29
1917	459465,13	2218179,3
1912	459458,14	2218149,14
за исключением:		
1918	459213,36	2217887,88
1919	459202,69	2217876,23
1920	459194,75	2217867,76
1921	459194,66	2217864,14
1922	459204,85	2217854,52
1923	459226,07	2217877,75
1918	459213,36	2217887,88
за исключением:		
1169	459412,52	2218097,66
1170	459409,61	2218073,5
1171	459420,49	2218071,36
1166	459433,6	2218095,21
1167	459422,56	2218097,54
1168	459413,53	2218098,94
1924	459414,59	2218100,28
1925	459405,16	2218107,71
1926	459398,97	2218099,86
1927	459408,4	2218092,43
1169	459412,52	2218097,66
за исключением:		
1928	459237,42	2217917,51
1929	459252,49	2217907,22
1930	459262,78	2217918,37
1931	459275,45	2217932,45
1932	459277,11	2217933,94
1933	459304,28	2217964,46
1934	459328,84	2217991,95
1935	459340,11	2218004,54
1936	459341,38	2218009,05
1937	459340,61	2218019,82
1938	459339,98	2218024,69
1939	459338,63	2218040,45
1940	459316,26	2218047,71
1941	459314,11	2218028,05

Номер точки	Координаты, м	
	X	Y
1942	459312,64	2218028,5
1943	459308,51	2218005,02
1944	459310	2218004,06
1945	459288,18	2217975,97
1946	459262,26	2217943,54
1947	459260,68	2217944,55
1928	459237,42	2217917,51
за исключением:		
1948	459360,56	2218091,29
1949	459346,55	2218097,12
1950	459345,34	2218093,46
1951	459337,06	2218096,49
1952	459331,8	2218078,23
1953	459353,22	2218070,47
1948	459360,56	2218091,29
за исключением:		
1954	459296,38	2217949,83
1955	459278,57	2217930
1956	459271,17	2217921,83
1957	459285,78	2217909,05
1958	459300,73	2217925,25
1959	459310,92	2217938,05
1960	459323,74	2217926,74
1961	459337,63	2217941,44
1962	459351,49	2217956,39
1963	459338,17	2217965,9
1964	459349,25	2217973,34
1965	459351,49	2217984,56
1966	459369,12	2217975,1
1967	459386,93	2217999,11
1968	459381,83	2218000,42
1281	459371,81	2218004,04
1282	459381,26	2218036,13
1283	459385,66	2218049,84
1284	459379,22	2218051,68
1291	459379,78	2218052,34
1292	459368,73	2218061,72
1293	459363,07	2218055,05
1295	459352,88	2218057,17
1299	459348,43	2218044,07
1298	459342,59	2218038,91
1297	459342,78	2218036,72
1296	459346,6	2218035,65
1301	459345,81	2218034,72
1300	459356,87	2218025,34
1288	459361,95	2218031,33
1289	459363,51	2218030,89

Номер точки	Координаты, м	
	X	Y
1290	459364,69	2218034,56
1285	459376,25	2218048,18
1286	459363,25	2218007,74
1969	459360,94	2218008,01
1970	459349,59	2217985,52
1971	459349,58	2217985,52
1972	459334,84	2217992,65
1973	459320,62	2217976,48
1974	459320,61	2217976,47
1975	459316,73	2217972,48
1954	459296,38	2217949,83
за исключением:		
1976	459388,67	2218119,37
1977	459369,37	2218065,57
1978	459377,56	2218062,71
1979	459395,89	2218116,15
1976	459388,67	2218119,37
за исключением:		
1980	459426,5	2218072,89
1981	459415,72	2218052,6
1982	459431,75	2218044,17
1983	459444,78	2218063,67
1984	459460,22	2218091,79
1985	459441,7	2218100,51
1980	459426,5	2218072,89
за исключением:		
1162	459383,11	2218067,66
1163	459378,66	2218061,67
1164	459384,28	2218057,5
1165	459388,73	2218063,49
1162	459383,11	2218067,66
200		
1986	460578,15	2219007,31
1987	460596,75	2219040,38
1988	460613,25	2219072,89
1989	460628,54	2219105,58
1990	460646,2	2219145,95
1991	460662,37	2219187,23
1992	460676,92	2219229,11
1993	460689,82	2219271,51
1994	460702,05	2219317,98
1995	460711,13	2219358,6
1996	460718,99	2219366,48
1997	460728,41	2219408,15
1998	460726,38	2219422,79
880	460731,26	2219442,86
887	460662,51	2219508,03

Номер точки	Координаты, м	
	X	Y
1999	460660	2219505,16
2000	460661,25	2219472,72
2001	460655,93	2219449,16
2002	460645,97	2219406,86
2003	460629,27	2219336,11
2004	460617,65	2219291,98
2005	460605,59	2219252,34
2006	460593,4	2219217,25
2007	460580,73	2219203,18
2008	460567,3	2219169,3
2009	460572,88	2219165,48
2010	460560,21	2219136,51
2011	460545,82	2219105,75
2012	460530,6	2219075,74
2013	460522,74	2219061,77
1986	460578,15	2219007,31
за исключением:		
1157	460690,94	2219374,32
1158	460703,77	2219371,41
1159	460712,18	2219410,57
1160	460699,35	2219413,43
1157	460690,94	2219374,32
за исключением:		
1239	460594,93	2219186,36
1240	460592	2219178,91
1241	460598,98	2219176,17
1242	460601,91	2219183,62
1239	460594,93	2219186,36
201		
924	460745,02	2219494,43
2014	460755,45	2219534,78
2015	460767,94	2219583,2
2016	460780,44	2219631,61
2017	460780,63	2219632,37
2018	460787,6	2219630,8
2019	460813,82	2219731,99
2020	460819,54	2219730,51
2021	460831,65	2219777,25
2022	460818,92	2219780,55
2023	460821,99	2219792,39
2024	460827,23	2219843,33
2025	460833,74	2219866,35
2026	460845,92	2219894,56
2027	460861,8	2219927,83
2028	460893,8	2219988,1
2029	460953,68	2220098,64
2030	460982,15	2220151,99

Номер точки	Координаты, м	
	X	Y
2031	460996,03	2220179,53
2032	461009,26	2220207,72
2033	461024,79	2220244,74
2034	461038,56	2220282,58
2035	461050,48	2220321,05
2036	461060,52	2220360,04
2037	461068,67	2220399,48
2038	461074,91	2220439,26
2039	461079,21	2220479,3
2040	461081,57	2220519,5
2041	461081,98	2220559,77
2042	461080,45	2220600,01
2043	461076,97	2220640,13
2044	461071,55	2220680,03
2045	461064,22	2220719,63
2046	461054,97	2220758,82
2047	461043,84	2220797,52
2048	461030,82	2220835,76
2049	461014,52	2220876,13
2050	461023,86	2220880,62
2051	461011,3	2220908,75
2052	461015,96	2220914,49
2053	461019,73	2220920,86
2054	461022,51	2220927,72
2055	461024,26	2220934,91
2056	461024,92	2220942,28
2057	461024,49	2220949,66
2058	461022,97	2220956,91
2059	461020,4	2220963,84
2060	461017,78	2220969,57
2061	461013,61	2220976,96
2062	461008,25	2220983,54
2063	461001,86	2220989,12
2064	460994,62	2220993,53
2065	460986,73	2220996,66
2066	460978,43	2220998,41
2067	460969,95	2220998,73
2068	460961,54	2220997,61
2069	460924,92	2221075,57
2070	460913,81	2221112,01
2071	460894,79	2221153,75
2072	460876,81	2221181,14
2073	460855,38	2221228,17
2074	460822,87	2221305,18
2075	460719,29	2221532,5
2076	460689,53	2221606,86
2077	460585,75	2221834,62

Номер точки	Координаты, м	
	X	Y
2078	460556,69	2221901,63
2079	460530,32	2221968,98
2080	460516,32	2222007,44
2081	460490,91	2222085,92
2082	460470,1	2222151,04
2083	460446,98	2222215,78
2084	460421,68	2222279,7
2085	460388,28	2222356,4
2086	460402,63	2222397,16
2087	460464,93	2222427,32
2088	460490,91	2222439,67
2089	460530	2222449,96
2090	460570,62	2222457,62
2091	460627,44	2222464,12
2092	460678,31	2222467,84
2093	460688,05	2222468,25
2094	460687,93	2222470,68
2095	460608,8	2222465,01
2096	460541,3	2222460,29
2097	460541,08	2222460,28
2098	460470,7	2222456,24
2099	460438,01	2222452,87
2100	460431,21	2222452,19
2101	460424,73	2222450,72
2102	460418,17	2222448,74
2103	460413,13	2222446,47
2104	460407,97	2222443,66
2105	460402,33	2222440,56
2106	460390,44	2222431,79
2107	460260,77	2222315,68
2108	460260,48	2222315,43
2109	460238,98	2222297,01
2110	460238,11	2222296,32
2111	460200,67	2222268,17
2112	460192,99	2222262,31
2113	460192,51	2222261,96
2114	460187,65	2222258,51
2115	460182,79	2222254,93
2116	460182,05	2222254,41
2117	460175,89	2222250,34
2118	460174,61	2222249,58
2119	460168,58	2222246,3
2120	460168,3	2222246,15
2121	460161,74	2222242,74
2122	460160,03	2222241,96
2123	460152,29	2222238,95
2124	460151,63	2222238,7

Номер точки	Координаты, м	
	X	Y
2125	460114,27	2222225,86
2126	460113,06	2222225,49
2127	460091,31	2222219,73
2128	460090,67	2222219,57
2129	460060,72	2222212,83
2130	460034,44	2222205,84
2131	460033,57	2222205,63
2132	460010,45	2222200,73
2133	460000,93	2222197,52
2134	459997,58	2222196,74
2135	459990,76	2222195,86
2136	459981,19	2222194,33
2137	459980,1	2222194,19
2138	459969,8	2222193,19
2139	459962,38	2222191,98
2140	459960,31	2222191,76
2141	459951,27	2222191,37
2142	459949,94	2222191,36
2143	459881,52	2222193,59
2144	459881,2	2222193,6
2145	459821,69	2222196,62
2146	459821,37	2222196,64
2147	459810,21	2222197,41
2148	459802,07	2222197,74
2149	459792,86	2222196,88
2150	459782,36	2222194,97
2151	459774,34	2222193,22
2152	459767,32	2222191,05
2153	459758,27	2222186,26
2154	459746,03	2222178,41
2155	459728,9	2222165,19
479	459728,65	2222164,99
480	459740,15	2222149,39
481	459708,5	2222126,08
482	459697,79	2222140,51
2156	459664,59	2222114,18
2157	459655,16	2222113,69
2158	459661,88	2222104,9
2159	459675,05	2222106,47
2160	459680,91	2222107,73
2161	459691,87	2222114,92
2162	459702,5	2222120,48
2163	459707,06	2222114,37
2164	459756,38	2222150,63
2165	459747,84	2222162,22
2166	459747,86	2222165,17
2167	459762,91	2222169,34

Номер точки	Координаты, м	
	X	Y
2168	459781,08	2222171,73
2169	459789,14	2222171,9
2170	459899,17	2222171,4
2171	459993,28	2222175,86
2172	460035,23	2222179,19
2173	460091,79	2222192,46
2174	460134,53	2222207,81
2175	460140,06	2222210,66
2176	460153,1	2222215,54
2177	460198,25	2222242,33
2178	460227,28	2222266,75
2179	460257,98	2222281,27
2180	460269,51	2222278,57
2181	460297,35	2222219,72
2182	460323,94	2222167,49
2183	460352,01	2222116,04
2184	460381,35	2222065,78
2185	460422,71	2221993,35
2186	460456,36	2221929,13
2187	460488,01	2221862,95
2188	460542,03	2221744,39
2189	460578,61	2221673,15
2190	460632,52	2221554,84
2191	460648,64	2221523,43
2192	460923,09	2220921,12
2193	460947,34	2220867,02
2194	460969,22	2220812,85
2195	460981,14	2220777,84
2196	460991,39	2220742,19
2197	460999,91	2220706,09
2198	461006,66	2220669,63
2199	461011,65	2220632,87
2200	461014,85	2220595,92
2201	461016,27	2220558,86
2202	461015,89	2220521,77
2203	461013,71	2220484,74
2204	461009,75	2220447,86
2205	461004,01	2220411,22
2206	460996,5	2220374,89
2207	460987,25	2220338,98
2208	460976,27	2220303,55
2209	460963,59	2220268,69
2210	460949,2	2220234,39
2211	460936,95	2220208,27
2212	460903,41	2220176,71
2213	460871,91	2220118,97
888	460862,81	2220092,84

Номер точки	Координаты, м	
	X	Y
899	460864,27	2220085,32
898	460870,6	2220052,74
897	460842,5	2220017,54
896	460820,22	2219989,62
2214	460803,11	2219957,41
2215	460778,23	2219906,46
2216	460768,58	2219884,26
2217	460751,2	2219844,09
2218	460749,18	2219838,48
2219	460737,54	2219802,76
2220	460727,98	2219769
2221	460718,89	2219731,61
2222	460710,49	2219694,71
2223	460689,55	2219601,68
2224	460674,86	2219533,23
2225	460671,56	2219518,4
886	460670,28	2219516,93
885	460686,12	2219501,97
884	460697,31	2219490,68
883	460711,54	2219477,22
882	460720,22	2219469,07
924	460745,02	2219494,43
за исключением:		
1128	460969,24	2220939,5
1129	460976,07	2220942,59
1130	460972,76	2220949,89
1131	460965,93	2220946,79
1128	460969,24	2220939,5
за исключением:		
1144	460795,5	2219744,99
1145	460818,15	2219739,12
1146	460827,25	2219774,21
1147	460804,59	2219780,08
1144	460795,5	2219744,99
за исключением:		
475	460898,87	2220159,72
478	460878,59	2220121,73
477	460904,26	2220109,13
476	460923,59	2220145,33
475	460898,87	2220159,72
202		
2226	460436,06	2222471,64
2227	460536,79	2222483,77
2228	460612,45	2222489,03
2229	460688,70	2222492,92
2230	460685,87	2222507,41
2231	460685,41	2222514,62

Номер точки	Координаты, м	
	X	Y
2232	460660,62	2222512,71
2233	460643,68	2222524,16
2234	460594,53	2222520,3
2235	460577,92	2222504,96
2236	460493,51	2222488,86
2237	460455,93	2222479,46
2226	460436,06	2222471,64
за исключением:		
1120	460604,08	2222493,88
1121	460621,42	2222495,57
1122	460620,36	2222506,49
1123	460603,01	2222504,85
1120	460604,08	2222493,88
203		
411	459753,13	2222213,91
2238	459955,34	2222215,66
2239	459987,26	2222218,84
2240	460019,08	2222224,27
2241	460107,54	2222250,54
2242	460133,57	2222253,77
2243	460145,3	2222257,58
2244	460192,2	2222293,23
2245	460312,14	2222394,54
2246	460369,1	2222447,18
2247	460338,46	2222456,71
2248	460298,56	2222522,25
2249	460270,02	2222568,53
2250	460254,54	2222592,8
2251	460236,37	2222620,51
2252	460236,93	2222625,13
2253	460221,57	2222650,08
2254	460212,59	2222662,27
2255	460207,45	2222663,86
2256	460190,12	2222685,85
2257	460184,31	2222693,62
2258	460190,32	2222700,24
2259	460195,05	2222707,82
2260	460198,35	2222716,12
2261	460200,13	2222724,88
2262	460200,32	2222733,81
2263	460198,91	2222742,63
2264	460195,96	2222751,07
2265	460191,55	2222758,84
2266	460187,97	2222764,02
2267	460182,19	2222770,94
2268	460175,27	2222776,71
2269	460167,42	2222781,15

Номер точки	Координаты, м	
	X	Y
2270	460158,91	2222784,1
2271	460150	2222785,48
2272	460140,99	2222785,23
2273	460132,17	2222783,37
2274	460123,82	2222779,96
2275	460108,08	2222803,36
2276	460043,11	2222919,96
2277	460022,09	2222959,71
2278	459970,21	2223043,91
2279	459944,08	2223086,77
2280	459673,92	2223580,58
2281	459677,21	2223582,37
1083	459603,72	2223715,43
23	459502,7	2223896,33
22	459515,45	2223734,83
2282	459881,45	2223065,83
2283	459903,45	2223020,71
2284	460024,07	2222800,22
2285	460057,57	2222736,18
2286	460088,91	2222670,55
2287	460103,8	2222636,57
2288	460124,43	2222586,58
2289	460147,72	2222530,93
2290	460172,77	2222475,75
2291	460199,45	2222421,34
2292	460231,54	2222360,54
2293	460228,73	2222343,74
2294	460203,43	2222323,56
2295	460184,61	2222311,29
2296	460161,02	2222300,79
2297	460135,78	2222295,08
2298	460116,28	2222293,69
2299	460095,47	2222293,93
2300	460066,85	2222295,05
2301	460036,37	2222293,85
2302	460012,14	2222289,04
2303	459988,78	2222280,76
2304	459957,92	2222263,63
2305	459930,37	2222245,83
2306	459902,36	2222230,83
2307	459886,75	2222225,17
2308	459870,37	2222221,51
2309	459849,08	2222219,43
2310	459805,64	2222219,33
2311	459786,91	2222218,8
2312	459770,71	2222217,14
411	459753,13	2222213,91

Номер точки	Координаты, м	
	X	Y
за исключением:		
1112	460138,84	2222721,9
1113	460144,98	2222726,2
1114	460140,4	2222732,76
1115	460134,25	2222728,46
1112	460138,84	2222721,9
за исключением:		
1116	460217,91	2222615,87
1117	460230,09	2222624,35
1118	460207,06	2222657,43
1119	460194,85	2222648,68
1116	460217,91	2222615,87
204		
1328	459213,26	2217810,4
1440	459217,42	2217814,89
1443	459215,69	2217818,11
1442	459213,57	2217821,69
2313	459209,35	2217825,85
1448	459210,2	2217826,79
1447	459204,12	2217834,61
1446	459198,92	2217840,22
1331	459194	2217834,08
1330	459200,78	2217827,5
1329	459207,21	2217819,75
1328	459213,26	2217810,4
205		
1789	459188,4	2217847,91
1788	459184,34	2217841,43
1331	459194	2217834,08
1446	459198,92	2217840,22
1789	459188,4	2217847,91
206		
2314	458009,71	2215683,83
2315	458008,44	2215684,06
2316	458007,73	2215680,04
2317	458006,65	2215680,23
1500	457998,32	2215632,69
1499	458001,12	2215632,02
2318	458006,16	2215662,5
2319	458009,76	2215683,82
2314	458009,71	2215683,83
207		
1353	459296,15	2218015,14
2320	459301,29	2218015,55
1352	459302,76	2218031,95
1353	459296,15	2218015,14
208		

Номер точки	Координаты, м	
	X	Y
1168	459413,53	2218098,94
1924	459414,59	2218100,28
1925	459405,16	2218107,71
1926	459398,97	2218099,86

Номер точки	Координаты, м	
	X	Y
1927	459408,4	2218092,43
1169	459412,52	2218097,66
1280	459412,69	2218099,07
1168	459413,53	2218098,94

Ведомость публичных сервитутов, подлежащих установлению

№ п/п	Номер публичного сервитута, подлежащего установлению, по чертёжу	Кадастровый номер исходного земельного участка	Площадь исходного земельного участка, кв. м	Категория исходного земельного участка	Вид разрешенного использования исходного земельного участка	Условный номер публичного сервитута, подлежащего установлению	Площадь публичного сервитута, подлежащего установлению, кв. м	Назначение сервитута
1	2	3	4	5	6	7	8	9
Сервитуты, подлежащие установлению, в зоне планируемого размещения линейного объекта								
1	209	50:22:0040110:1244	1333	Земли населенных пунктов	Улично-дорожная сеть	50:22:0040110:1244/чзу1	27	Устройство пересечения с линейным объектом - планируемой автомобильной дорогой «Солнцево - Бутово - Видное - Каширское шоссе - Молоково - Лыткарино - Томилино - Железнодорожный»
2	210	50:22:0040112:770	3107	Земли населенных пунктов	Улично-дорожная сеть	50:22:0040112:770/чзу1	1350	Устройство пересечения с линейным объектом - планируемой автомобильной дорогой «Солнцево - Бутово - Видное - Каширское шоссе - Молоково - Лыткарино - Томилино - Железнодорожный»
3	211	50:22:0000000:97160	10052	Земли промышленности, энергетики, транспорта	Для размещения автомобильной дороги Москва-Егорьевск-Тума-Касимов (МЕТК) на участке км 3+313 - км 3+393	50:22:0000000:97160/чзу1	118	Устройство пересечения с линейным объектом - планируемой автомобильной дорогой «Солнцево - Бутово - Видное - Каширское шоссе - Молоково - Лыткарино - Томилино - Железнодорожный»

1	2	3	4	5	6	7	8	9
4	212	50:22:0060602: 326	45748	Земли населенных пунктов	Улично-дорожная сеть	50:22:0060602: 326/чзу1	3234	Устройство пересечения с линейным объектом - планируемой автомобильной дорогой «Солнцево - Бутово - Видное - Каширское шоссе - Молоково - Лыткарино - Томилино - Железнодорожный»
5	213	50:22:0060602: 326	45748	Земли населенных пунктов	Улично-дорожная сеть	50:22:0060602: 326/чзу2	1378	Устройство пересечения с линейным объектом - планируемой автомобильной дорогой «Солнцево - Бутово - Видное - Каширское шоссе - Молоково - Лыткарино - Томилино - Железнодорожный»
6	214	50:22:0040104: 1466	233	Земли промышленности, энергетики, транспорта	Транспорт	50:22:0040104: 1466/чзу1	233	Устройство пересечения с линейным объектом - планируемой автомобильной дорогой «Солнцево - Бутово - Видное - Каширское шоссе - Молоково - Лыткарино - Томилино - Железнодорожный»
7	215	50:22:0040112: 426	7958	Земли населенных пунктов	Земельные участки (территории) общего пользования	50:22:0040112: 426/чзу1	450	Устройство пересечения с линейным объектом - планируемой автомобильной дорогой «Солнцево - Бутово - Видное - Каширское шоссе - Молоково - Лыткарино - Томилино - Железнодорожный»
8	216	50:22:0000000: 110191	30831	Земли промышленности, энергетики, транспорта	Автомобильный транспорт	50:22:0000000: 110191/чзу1	26708	Устройство пересечения с линейным объектом - автомобильной дорогой Красково - Коренево - Торбево
9	217	50:22:0060602: 343	12488	Земли промышленности, энергетики, транспорта	Улично-дорожная сеть	50:22:0060602: 343/чзу1	4140	Устройство пересечения с линейным объектом - планируемой автомобильной дорогой «Солнцево - Бутово - Видное - Каширское шоссе - Молоково - Лыткарино - Томилино - Железнодорожный»
10	218	50:22:0040104: 1479	73	Земли населенных пунктов	Улично-дорожная сеть	50:22:0040104: 1479/чзу1	73	Устройство пересечения с линейным объектом - планируемой автомобильной дорогой «Солнцево - Бутово - Видное - Каширское шоссе - Молоково - Лыткарино - Томилино - Железнодорожный»

1	2	3	4	5	6	7	8	9
11	219	50:22:0040104: 1151	99	Земли населенных пунктов	Объекты придорожного сервиса	50:22:0040104: 1151/чзу1	99	Устройство пересечения с линейным объектом - планируемой автомобильной дорогой «Солнцево - Бутово - Видное - Каширское шоссе - Молоково - Лыткарино - Томилино - Железнодорожный»
12	220	50:22:0000000: 108025	26431	Земли населенных пунктов	Дороги общего пользования местного значения	50:22:0000000: 108025/чзу1	1053	Устройство пересечения с линейным объектом - улицей Лорха
13	221	50:22:0040104: 1550	191	Земли промышленности, энергетики, транспорта	Транспорт	50:22:0040104: 1550/чзу1	191	Устройство пересечения с линейным объектом - планируемой автомобильной дорогой «Солнцево - Бутово - Видное - Каширское шоссе - Молоково - Лыткарино - Томилино - Железнодорожный»
14	222	50:22:0000000: 122619	2327	Земли промышленности, энергетики, транспорта	Транспорт	50:22:0000000: 122619/чзу1	40	Устройство пересечения с линейным объектом - планируемой автомобильной дорогой «Солнцево - Бутово - Видное - Каширское шоссе - Молоково - Лыткарино - Томилино - Железнодорожный»
15	223	50:22:0000000: 111965	10198	Земли населенных пунктов	Земельные участки (территории) общего пользования	50:22:0000000: 111965/чзу1	156	Устройство пересечения с линейным объектом - улицей Кольцова
16	224	50:22:0000000: 96886	16385	Земли населенных пунктов	Под автомобильную дорогу общего пользования местного значения	50:22:0000000: 96886/чзу1	197	Устройство пересечения с линейным объектом - улицей Электрофикации
17	225	50:22:0040104: 1476	2910	Земли населенных пунктов	Улично-дорожная сеть	50:22:0040104: 1476/чзу1	2910	Устройство пересечения с линейным объектом - планируемой автомобильной дорогой «Солнцево - Бутово - Видное - Каширское шоссе - Молоково - Лыткарино - Томилино - Железнодорожный»
18	226	50:22:0040110: 1243	1195	Земли населенных пунктов	Улично-дорожная сеть	50:22:0040110: 1243/чзу1	188	Устройство пересечения с линейным объектом - планируемой автомобильной дорогой «Солнцево - Бутово - Видное - Каширское шоссе - Молоково - Лыткарино - Томилино - Железнодорожный»

1	2	3	4	5	6	7	8	9
19	227	50:22:0040104: 1569	3119	Земли населенных пунктов	Улично-дорожная сеть	50:22:0040104: 1569/чзу1	3119	Устройство пересечения с линейным объектом - планируемой автомобильной дорогой «Солнцево - Бутово - Видное - Каширское шоссе - Молоково - Лыткарино - Томилино - Железнодорожный»
20	228	50:22:0040104: 1533	394	Земли населенных пунктов	Улично-дорожная сеть	50:22:0040104: 1533/чзу1	394	Устройство пересечения с линейным объектом - планируемой автомобильной дорогой «Солнцево - Бутово - Видное - Каширское шоссе - Молоково - Лыткарино - Томилино - Железнодорожный»
21	229	50:22:0000000: 97215	12302	Земли населенных пунктов	автомобильная дорога местного значения	50:22:0000000: 97215/чзу1	290	Устройство пересечения с линейным объектом - улицей Потехина
22	230	50:22:0000000: 118339	1043	Земли населенных пунктов	Улично-дорожная сеть	50:22:0000000: 118339/чзу1	552	Устройство пересечения с линейным объектом - планируемой автомобильной дорогой «Солнцево - Бутово - Видное - Каширское шоссе - Молоково - Лыткарино - Томилино - Железнодорожный»
23	231	50:22:0040110: 1242	2044	Земли населенных пунктов	Улично-дорожная сеть	50:22:0040110: 1242/чзу1	207	Устройство пересечения с линейным объектом - планируемой автомобильной дорогой «Солнцево - Бутово - Видное - Каширское шоссе - Молоково - Лыткарино - Томилино - Железнодорожный»
24	232	50:22:0040104: 1549	64822	Земли промышленности, энергетики, транспорта	Транспорт	50:22:0040104: 1549/чзу1	8933	Устройство пересечения с линейным объектом - планируемой автомобильной дорогой «Солнцево - Бутово - Видное - Каширское шоссе - Молоково - Лыткарино - Томилино - Железнодорожный»
25	233	50:22:0060602: 326	45748	Земли населенных пунктов	Улично-дорожная сеть	50:22:0060602: 326/чзу3	2357	Устройство пересечения с линейным объектом - планируемой автомобильной дорогой «Солнцево - Бутово - Видное - Каширское шоссе - Молоково - Лыткарино - Томилино - Железнодорожный»

1	2	3	4	5	6	7	8	9
26	234	50:22:0000000: 4	1899400	Земли промышленности, энергетики, транспорта	Железнодорожный транспорт	50:22:00000000: 4/чзу1	8736	Устройство пересечения с объектами железнодорожного транспорта - железнодорожными путями Рязанского направления МЖД
27	235	50:22:0000000: 4	1899400	Земли промышленности, энергетики, транспорта	Железнодорожный транспорт	50:22:00000000: 4/чзу2	360	Устройство пересечения с объектами железнодорожного транспорта - железнодорожными путями Рязанского направления МЖД
28	236	50:22:0000000: 4	1899400	Земли промышленности, энергетики, транспорта	Железнодорожный транспорт	50:22:00000000: 4/чзу3	3500	Устройство пересечения с объектами железнодорожного транспорта - железнодорожными путями Рязанского направления МЖД
29	237	50:22:0000000: 97160	10052	Земли промышленности, энергетики, транспорта	Для размещения автомобильной дороги Москва-Егорьевск-Тума- Касимов (МЕТК) на участке км 3+313 - км 3+393	50:22:00000000: 97160/чзу2	2123	Устройство пересечения с линейным объектом - планируемой автомобильной дорогой «Солнцево - Бутово - Видное - Каширское шоссе - Молоково - Лыткарино - Томилино - Железнодорожный»
30	238	50:22:0060602: 326	45748	Земли населенных пунктов	Улично-дорожная сеть	50:22:0060602: 326/чзу4	10	Устройство пересечения с линейным объектом - планируемой автомобильной дорогой «Солнцево - Бутово - Видное - Каширское шоссе - Молоково - Лыткарино - Томилино - Железнодорожный»
31	239	50:22:0060602: 326	45748	Земли населенных пунктов	Улично-дорожная сеть	50:22:0060602: 326/чзу5	59	Устройство пересечения с линейным объектом - планируемой автомобильной дорогой «Солнцево - Бутово - Видное - Каширское шоссе - Молоково - Лыткарино - Томилино - Железнодорожный»
32	240	50:22:0040104	-	-	-	50:22:0040104: ЗУ1/чзу1	246	Размещение инженерных сооружений
33	241	50:22:0040104: 1553	58550	Земли промышленности, энергетики, транспорт	Транспорт	50:22:0040104: 1553/чзу1	137	Размещение инженерных сооружений
34	242	50:22:0000000: 115234	4665806	Земли лесного фонда	Заготовка древесины; заготовка и сбор недревесных лесных ресурсов ⁵	50:22:00000000: 115234/чзу1	490	Размещение инженерных сооружений

1	2	3	4	5	6	7	8	9
35	243	50:22:0040107: 500	6036	Земли населенных пунктов	Земельные участки (территории) общего пользования	50:22:0040107: 500/чзу1	129	Устройство пересечения с линейным объектом - улицей Карамзина
36	514	50:22:0000000: 120067	1069	Земли населенных пунктов	Улично-дорожная сеть	50:22:0000000: 120067/чзу1	1069	Устройство пересечения с линейным объектом - планируемой автомобильной дорогой «Солнцево - Бутово - Видное - Каширское шоссе - Молоково - Лыткарино - Томилино - Железнодорожный»
Сервитуты, подлежащие установлению, в зоне планируемого размещения линейных объектов, подлежащих реконструкции в связи с изменением их местоположения (транспортная инфраструктура)								
37	247	50:22:0000000: 105605	28577	Земли населенных пунктов	Для рекреационных целей	50:22:0000000: 105605/чзу1	3149	Устройство пересечения с линейным объектом - улицей местного значения
38	248	50:22:0060601: 38	23200	Земли населенных пунктов	Под производственную базу	50:22:0060601: 38/чзу1	114	Устройство пересечения с линейным объектом - улицей местного значения
39	249	50:22:0000000: 4	1899400	Земли промышленности, энергетики, транспорта	Железнодорожный транспорт	50:22:0000000: 4/чзу4	2701	Устройство пересечения с объектами железнодорожного транспорта - направления МЖД / размещение инженерных сооружений
40	250	50:22:0060601	-	-	-	50:22:0060601: 3У1/чзу1	3723	Устройство пересечения с линейным объектом - улицей местного значения
41	251	50:22:0060604	-	-	-	50:22:0060604: 3У1/чзу1	369	Устройство пересечения с линейным объектом - улицей местного значения
42	252	50:22:0060607	-	-	-	50:22:0060607: 3У1/чзу1	143	Устройство пересечения с линейным объектом - улицей местного значения
43	253	50:22:0010303	-	-	-	50:22:0010303/ чзу1	312	Размещение инженерных сооружений
44	254	50:22:0060601	-	-	-	50:22:0060601: 3У1/чзу2	39	Устройство пересечения с линейным объектом - улицей местного значения
45	255	50:22:0060603	-	-	-	50:22:0060603: 3У1/чзу1	1653	Устройство пересечения с линейным объектом - улицей местного значения
46	548	50:22:0060601: 37	26680	Земли населенных пунктов	Участок промышленного назначения	50:22:0060601: 37/чзу1	62	Устройство пересечения с линейным объектом - улицей местного значения
47	549	50:22:0060608	-	-	-	50:22:0060608: 3У1/чзу1	125	Размещение инженерных сооружений
48	262	50:22:0060608	-	-	-	50:22:0060608: 3У1/чзу1	3729	Размещение инженерных сооружений

1	2	3	4	5	6	7	8	9
49	263	50:22:0060608: 15	100000	Земли населенных пунктов	Для научно- производственных целей	50:22:0060608: 15/чзУ1	351	Размещение инженерных сооружений
50	264	50:22:0060608: 14	165000	Земли населенных пунктов	Для научно- производственных целей	50:22:0060608: 14/чзУ1	306	Размещение инженерных сооружений
Сервитуты, подлежащие установлению, в зоне планируемого размещения линейных объектов, подлежащих реконструкции в связи с изменением их местоположения (инженерная инфраструктура)								
51	256	50:22:0040105	-	-	-	50:22:0040105: ЗУ1/чзУ1	1075	Размещение инженерных сооружений
52	257	50:22:0040202	-	-	-	50:22:0040202: ЗУ1/чзУ1	4	Размещение инженерных сооружений
53	258	50:22:0040202	-	-	-	50:22:0040202: ЗУ1/чзУ2	2	Размещение инженерных сооружений
54	259	50:22:0040109	-	-	-	50:22:0040109: ЗУ1/чзУ1	54	Размещение инженерных сооружений
55	260	50:22:0040107: 498	1210	Земли населенных пунктов	Объекты придорожного сервиса	50:22:0040107: 498/чзУ1	13	Размещение инженерных сооружений
56	261	50:22:0040107: 498	1210	Земли населенных пунктов	Объекты придорожного сервиса	50:22:0040107: 498/чзУ2	48	Размещение инженерных сооружений
57	265	50:22:0060603	-	-	-	50:22:0060603: ЗУ1/чзУ2	10	Размещение инженерных сооружений
58	266	50:22:0060603	-	-	-	50:22:0060603: ЗУ1/чзУ3	71	Размещение инженерных сооружений
59	267	50:22:0060602: 326	45748	Земли населенных пунктов	Улично-дорожная сеть	50:22:0060602: 326/чзУ6	30	Размещение инженерных сооружений
60	268	50:22:0060602: 324	50000	Земли населенных пунктов	Производственная деятельность	50:22:0060602: 324/чзУ1	106	Размещение инженерных сооружений
61	269	50:22:0060602: 324	50000	Земли населенных пунктов	Производственная деятельность	50:22:0060602: 324/чзУ2	58	Размещение инженерных сооружений
62	270	50:22:0040201: 50	47	Земли населенных пунктов	под временный торговый павильон	50:22:0040201: 50/чзУ1	17	Размещение инженерных сооружений
63	271	50:22:0010303: 26	1	Земли населенных пунктов	Под временное размещение уличных платежных терминалов	50:22:0010303: 26/чзУ1	1	Размещение инженерных сооружений
64	272	50:22:0010303: 2641	1570	Земли населенных пунктов	Под многоквартирный, жилой дом	50:22:0010303: 2641/чзУ1	141	Размещение инженерных сооружений

1	2	3	4	5	6	7	8	9
65	273	50:22:0040106: 3479	753	Земли населенных пунктов	Среднеэтажная жилая застройка (под двухэтажный многоквартирный жилой дом)	50:22:0040106: 3479/чзу1	28	Размещение инженерных сооружений
66	274	50:22:0040111: 10	2462	Земли населенных пунктов	Под торговый центр и пункт общественного питания	50:22:0040111: 10/чзу1	367	Размещение инженерных сооружений
67	275	50:22:0010303: 2645	1201	Земли населенных пунктов	Под многоэтажный, многоквартирный жилой дом	50:22:0010303: 2645/чзу1	2	Размещение инженерных сооружений
68	276	50:22:0010303: 2645	1201	Земли населенных пунктов	под многоэтажный, многоквартирный жилой дом	50:22:0010303: 2645/чзу2	20	Размещение инженерных сооружений
69	277	50:22:0010303: 2645	1201	Земли населенных пунктов	Под многоэтажный, многоквартирный жилой дом	50:22:0010303: 2645/чзу3	10	Размещение инженерных сооружений
70	278	50:22:0040106: 3474	1093	Земли населенных пунктов	Среднеэтажная жилая застройка (под пятиэтажный многоквартирный жилой дом)	50:22:0040106: 3474/чзу1	18	Размещение инженерных сооружений
71	279	50:22:0060601: 38	23200	Земли населенных пунктов	Под производственную базу	50:22:0060601: 38/чзу2	110	Размещение инженерных сооружений
72	280	50:22:0040107: 208	986	Земли населенных пунктов	Для индивидуального жилищного строительства	50:22:0040107: 208/чзу1	27	Размещение инженерных сооружений
73	281	50:22:0040201: 239	1390	Земли населенных пунктов	Для использования под автостоянку	50:22:0040201: 239/чзу1	713	Размещение инженерных сооружений
74	282	50:22:0000000: 108025	26431	Земли населенных пунктов	Дороги общего пользования местного значения	50:22:0000000: 108025/чзу2	692	Размещение инженерных сооружений
75	283	50:22:0000000: 108025	26431	Земли населенных пунктов	Дороги общего пользования местного значения	50:22:0000000: 108025/чзу3	16	Размещение инженерных сооружений
76	284	50:22:0040104: 1570	2792	Земли населенных пунктов	Под торгово- строительную базу	50:22:0040104: 1570/чзу1	360	Размещение инженерных сооружений
77	285	50:22:0040104: 1473	509	Земли населенных пунктов	Коммунальное обслуживание	50:22:0040104: 1473/чзу1	74	Размещение инженерных сооружений

1	2	3	4	5	6	7	8	9
78	286	50:22:0010303: 2656	1910	Земли населенных пунктов	Под многоквартирный, жилой дом	50:22:0010303: 2656/чзу1	47	Размещение инженерных сооружений
79	287	50:22:0010303: 2656	1910	Земли населенных пунктов	Под многоквартирный, жилой дом	50:22:0010303: 2656/чзу2	31	Размещение инженерных сооружений
80	288	50:22:0010303: 2656	1910	Земли населенных пунктов	Под многоквартирный, жилой дом	50:22:0010303: 2656/чзу3	5	Размещение инженерных сооружений
81	289	50:22:0010303: 2656	1910	Земли населенных пунктов	Под многоквартирный, жилой дом	50:22:0010303: 2656/чзу4	6	Размещение инженерных сооружений
82	290	50:22:0040106: 28	180	Земли населенных пунктов	Под торговый павильон	50:22:0040106: 28/чзу1	6	Размещение инженерных сооружений
83	291	50:22:0040106: 28	180	Земли населенных пунктов	Под торговый павильон	50:22:0040106: 28/чзу2	60	Размещение инженерных сооружений
84	292	50:22:0040107: 450	79	Земли населенных пунктов	Для размещения, обслуживания и эксплуатации опоры №31 ВЛ 110 кВ «Некрасовка- Красково 1,2» с отпайками на подстанцию 110 кВ «Томилينو» №470 и подстанцию 110 кВ «Чистая» №335	50:22:0040107: 450/чзу1	38	Размещение инженерных сооружений
85	293	50:22:0040107	-	-	-	50:22:0040107: 3У1/чзу1	294	Размещение инженерных сооружений
86	294	50:22:0060603: 99	600	Земли населенных пунктов	Под садоводство	50:22:0060603: 99/чзу1	20	Размещение инженерных сооружений
87	295	50:22:0040112: 426	7958	Земли населенных пунктов	Земельные участки (территории) общего пользования	50:22:0040112: 426/чзу2	322	Размещение инженерных сооружений
88	296	50:22:0040112: 426	7958	Земли населенных пунктов	Земельные участки (территории) общего пользования	50:22:0040112: 426/чзу3	383	Размещение инженерных сооружений
89	297	50:22:0040201: 15	1145	Земли населенных пунктов	Под магазин	50:22:0040201: 15/чзу1	16	Размещение инженерных сооружений

1	2	3	4	5	6	7	8	9
90	298	50:22:0000000:96685	834	Земли населенных пунктов	Для индивидуального жилищного строительства	50:22:0000000:96685/чзу1	272	Размещение инженерных сооружений
91	299	50:22:0000000:122619	2327	Земли промышленности, энергетики, транспорта	Транспорт	50:22:0000000:122619/чзу2	216	Размещение инженерных сооружений
92	300	50:22:0040110:1242	2044	Земли населенных пунктов	Улично-дорожная сеть	50:22:0040110:1242/чзу2	411	Размещение инженерных сооружений
93	301	50:22:0010303:2644	1466	Земли населенных пунктов	Под многоквартирный, многоквартирный жилой дом	50:22:0010303:2644/чзу1	350	Размещение инженерных сооружений
94	302	50:22:0010303:2650	1114	Земли населенных пунктов	Под многоквартирный, многоквартирный жилой дом	50:22:0010303:2650/чзу1	135	Размещение инженерных сооружений
95	303	50:22:0040107:188	2300	Земли населенных пунктов	Под строительство административно-офисного здания	50:22:0040107:188/чзу1	80	Размещение инженерных сооружений
96	304	50:22:0060603:180	600	Земли сельскохозяйственного назначения	Для садоводства	50:22:0060603:180/чзу1	5	Размещение инженерных сооружений
97	305	50:22:0060603:153	600	Земли сельскохозяйственного назначения	Для садоводства	50:22:0060603:153/чзу1	12	Размещение инженерных сооружений
98	306	50:22:0040106:15	1672	Земли населенных пунктов	Многоэтажная жилая застройка (высотная застройка)	50:22:0040106:15/чзу1	207	Размещение инженерных сооружений
99	307	50:22:0040110:5	4987	Земли населенных пунктов	Для промышленного строительства	50:22:0040110:5/чзу1	261	Размещение инженерных сооружений
100	308	50:22:0040201:42	100	Земли населенных пунктов	Под строительство торгового павильона	50:22:0040201:42/чзу1	10	Размещение инженерных сооружений
101	309	50:22:0040201:258	8301	Земли населенных пунктов	Земельные участки (территории) общего пользования	50:22:0040201:258/чзу1	1249	Размещение инженерных сооружений
102	310	50:22:0040201:258	8301	Земли населенных пунктов	Земельные участки (территории) общего пользования	50:22:0040201:258/чзу2	1009	Размещение инженерных сооружений

1	2	3	4	5	6	7	8	9
103	311	50:22:0040108: 156	151	Земли населенных пунктов	Для индивидуального жилищного строительства	50:22:0040108: 156/чз1	24	Размещение инженерных сооружений
104	312	50:22:0040106: 16	1728	Земли населенных пунктов	Многоэтажная жилая застройка (высотная застройка)	50:22:0040106: 16/чз1	475	Размещение инженерных сооружений
105	313	50:22:0040109: 61	7644	Земли населенных пунктов	Под здание с подвалом и пристройками нежилого назначения (объект производственной инфраструктуры)	50:22:0040109: 61/чз1	194	Размещение инженерных сооружений
106	314	50:22:0010303: 29	1379	Земли населенных пунктов	Под строительство трассы газопровода	50:22:0010303: 29/чз1	48	Размещение инженерных сооружений
107	315	50:22:0040107: 55	1754	Земли населенных пунктов	Магазины	50:22:0040107: 55/чз1	81	Размещение инженерных сооружений
108	316	50:22:0040104: 46	1047	Земли населенных пунктов	Под административно- офисное здание и отделение банка для Акционерного коммерческого банка "Крыловский"	50:22:0040104: 46/чз1	81	Размещение инженерных сооружений
109	317	50:22:0060604: 61	600	Земли населенных пунктов	Для садоводства	50:22:0060604: 61/чз1	6	Размещение инженерных сооружений
110	318	50:22:0040107: 54	624	Земли населенных пунктов	Обслуживание автотранспорта	50:22:0040107: 54/чз1	391	Размещение инженерных сооружений
111	319	50:22:0040108: 5277	526	Земли населенных пунктов	Для индивидуального жилищного строительства	50:22:0040108: 5277/чз1	42	Размещение инженерных сооружений
112	320	50:22:0040108: 5247	400	Земли населенных пунктов	Под строительство объекта торговли и бытового обслуживания населения	50:22:0040108: 5247/чз1	127	Размещение инженерных сооружений
113	321	50:22:0040108: 132	1821	Земли населенных пунктов	для индивидуального жилищного строительства	50:22:0040108: 132/чз1	385	Размещение инженерных сооружений
114	322	50:22:0040106: 8	594	Земли населенных пунктов	При домовладении	50:22:0040106: 8/чз1	148	Размещение инженерных сооружений
115	323	50:22:0060603: 150	600	Земли сельскохозяйственн ого назначения	Для садоводства	50:22:0060603: 150/чз1	43	Размещение инженерных сооружений

1	2	3	4	5	6	7	8	9
116	324	50:22:0000000:142	7193	Земли населенных пунктов	Под земли общего пользования	50:22:0000000:142/чзу1	240	Размещение инженерных сооружений
117	325	50:22:0040108:27	1313	Земли населенных пунктов	Для общественно-делового и гражданского строительства	50:22:0040108:27/чзу1	217	Размещение инженерных сооружений
118	326	50:22:0040107:15	3230	Земли населенных пунктов	Для застройки объектами инженерной и транспортной инфраструктуры (под АТС)	50:22:0040107:15/чзу1	77	Размещение инженерных сооружений
119	327	50:22:0010303:2632	2260	Земли населенных пунктов	Под многоэтажный, многоквартирный жилой дом	50:22:0010303:2632/чзу1	305	Размещение инженерных сооружений
120	328	50:22:0000000:105064	177826	Земли населенных пунктов	Под городской парк	50:22:0000000:105064/чзу1	130	Размещение инженерных сооружений
121	329	50:22:0010303:2629	1778	Земли населенных пунктов	Под многоэтажный, многоквартирный жилой дом	50:22:0010303:2629/чзу1	139	Размещение инженерных сооружений
122	330	50:22:0040201:204	103	Земли населенных пунктов	Под строительство пристройки к торговому павильону	50:22:0040201:204/чзу1	25	Размещение инженерных сооружений
123	331	50:22:0040110:920	5275	Земли населенных пунктов	Магазины	50:22:0040110:920/чзу1	488	Размещение инженерных сооружений
124	332	50:22:0040110:923	699	Земли населенных пунктов	Магазины	50:22:0040110:923/чзу1	185	Размещение инженерных сооружений
125	333	50:22:0040109:575	542	Земли населенных пунктов	Под строительство и дальнейшую эксплуатацию кафе, под здание нежилого назначения	50:22:0040109:575/чзу1	142	Размещение инженерных сооружений
126	334	50:22:0010303:2692	5841	Земли населенных пунктов	Дошкольное, начальное и среднее общее образование	50:22:0010303:2692/чзу1	114	Размещение инженерных сооружений
127	335	50:22:0040105:667	1065	Земли населенных пунктов	Улично-дорожная сеть	50:22:0040105:667/чзу1	450	Размещение инженерных сооружений
128	336	50:22:0040106:3144	1943	Земли населенных пунктов	Для общественно-делового и гражданского строительства	50:22:0040106:3144/чзу1	30	Размещение инженерных сооружений

1	2	3	4	5	6	7	8	9
129	337	50:22:0040108: 159	130	Земли населенных пунктов	Для индивидуального жилищного строительства	50:22:0040108: 159/чзу1	29	Размещение инженерных сооружений
130	338	50:22:0040201: 210	920	Земли населенных пунктов	Для строительства пристройки под магазин	50:22:0040201: 210/чзу1	162	Размещение инженерных сооружений
131	339	50:22:0040202: 92	3700	Земли населенных пунктов	Для размещения супермаркета	50:22:0040202: 92/чзу1	32	Размещение инженерных сооружений
132	340	50:22:0000000: 97215	12302	Земли населенных пунктов	Автомобильная дорога местного значения	50:22:0000000: 97215/чзу2	235	Размещение инженерных сооружений
133	341	50:22:0040202: 43	1158	Земли населенных пунктов	Для индивидуального жилищного строительства	50:22:0040202: 43/чзу1	111	Размещение инженерных сооружений
134	342	50:22:0000000: 96886	16385	Земли населенных пунктов	Под автомобильную дорогу общего пользования местного значения	50:22:0000000: 96886/чзу2	81	Размещение инженерных сооружений
135	343	50:22:0040202: 129	2000	Земли населенных пунктов	Под размещение гостевой автостоянки	50:22:0040202: 129/чзу1	1172	Размещение инженерных сооружений
136	344	50:22:0000000: 115234	4665806	Земли лесного фонда	Заготовка древесины; заготовка и сбор недревесных лесных ресурсов ⁵	50:22:0000000: 115234/чзу2	29	Размещение инженерных сооружений
137	345	50:22:0000000: 115234	4665806	Земли лесного фонда	Заготовка древесины; заготовка и сбор недревесных лесных ресурсов ⁵	50:22:0000000: 115234/чзу3	3975	Размещение инженерных сооружений
138	346	50:22:0000000: 115234	4665806	Земли лесного фонда	Заготовка древесины; заготовка и сбор недревесных лесных ресурсов ⁵	50:22:0000000: 115234/чзу4	320	Размещение инженерных сооружений
139	347	50:22:0000000: 115234	4665806	Земли лесного фонда	Заготовка древесины; заготовка и сбор недревесных лесных ресурсов ⁵	50:22:0000000: 115234/чзу5	208	Размещение инженерных сооружений
140	348	50:22:0060601: 37	26680	Земли населенных пунктов	Участок промышленного назначения	50:22:0060601: 37/чзу1	1775	Размещение инженерных сооружений
141	349	50:22:0060603: 57	600	Земли сельскохозяйствен ного назначения	Под садоводство	50:22:0060603: 57/чзу1	119	Размещение инженерных сооружений

1	2	3	4	5	6	7	8	9
142	350	50:22:0040111: 324	1253	Земли населенных пунктов	Улично-дорожная сеть	50:22:0040111: 324/чзу1	64	Размещение инженерных сооружений
143	351	50:22:0040104: 24	4750	Земли населенных пунктов	Для промышленного строительства	50:22:0040104: 24/чзу1	20	Размещение инженерных сооружений
144	352	50:22:0040108: 142	27	Земли населенных пунктов	Для индивидуального жилищного строительства	50:22:0040108: 142/чзу1	27	Размещение инженерных сооружений
145	353	50:22:0040109: 570	27677	Земли населенных пунктов	Для размещения объектов дошкольного, начального, общего и среднего (полного) общего образования	50:22:0040109: 570/чзу1	1399	Размещение инженерных сооружений
146	354	50:22:0040110: 1244	1333	Земли населенных пунктов	Улично-дорожная сеть	50:22:0040110: 1244/чзу2	166	Размещение инженерных сооружений
147	355	50:22:0040108: 131	448	Земли населенных пунктов	При домовладении	50:22:0040108: 131/чзу1	212	Размещение инженерных сооружений
148	356	50:22:0040107: 497	1708	Земли населенных пунктов	Земельные участки (территории) общего пользования	50:22:0040107: 497/чзу1	73	Размещение инженерных сооружений
149	357	50:22:0040110: 1243	1195	Земли населенных пунктов	Улично-дорожная сеть	50:22:0040110: 1243/чзу2	281	Размещение инженерных сооружений
150	358	50:22:0040111: 325	11856	Земли населенных пунктов	Улично-дорожная сеть	50:22:0040111: 325/чзу1	82	Размещение инженерных сооружений
151	359	50:22:0040107: 53	1922	Земли населенных пунктов	Обслуживание автотранспорта	50:22:0040107: 53/чзу1	621	Размещение инженерных сооружений
152	360	50:22:0060608: 14	165000	Земли населенных пунктов	Для научно- производственных целей	50:22:0060608: 14/чзу2	469	Размещение инженерных сооружений
153	361	50:22:0060608: 14	165000	Земли населенных пунктов	Для научно- производственных целей	50:22:0060608: 14/чзу3	183	Размещение инженерных сооружений
154	362	50:22:0060608: 14	165000	Земли населенных пунктов	Для научно- производственных целей	50:22:0060608: 14/чзу4	40	Размещение инженерных сооружений
155	363	50:22:0060608: 14	165000	Земли населенных пунктов	Для научно- производственных целей	50:22:0060608: 14/чзу5	34	Размещение инженерных сооружений
156	364	50:22:0000000: 4	1899400	Земли промышленности, энергетики, транспорта	Железнодорожный транспорт	50:22:0000000: 4/чзу5	796	Размещение инженерных сооружений

1	2	3	4	5	6	7	8	9
157	365	50:22:0000000:4	1899400	Земли промышленности, энергетики, транспорта	Железнодорожный транспорт	50:22:0000000:4/чзуб	587	Размещение инженерных сооружений
158	366	50:22:0000000:4	1899400	Земли промышленности, энергетики, транспорта	Железнодорожный транспорт	50:22:0000000:4/чзу7	1408	Размещение инженерных сооружений
159	367	50:22:0000000:4	1899400	Земли промышленности, энергетики, транспорта	Железнодорожный транспорт	50:22:0000000:4/чзу8	78	Размещение инженерных сооружений
160	368	50:22:0040107:102	1355	Земли населенных пунктов	Для индивидуального жилищного строительства	50:22:0040107:102/чзу1	67	Размещение инженерных сооружений
161	369	50:22:0000000:97160	10052	Земли промышленности, энергетики, транспорта	Для размещения автомобильной дороги Москва-Егорьевск-Тума-Касимов (МЕТК) на участке км 3+313 - км 3+393	50:22:0000000:97160/чзу3	1387	Размещение инженерных сооружений
162	370	50:22:0040108:60	448	Земли населенных пунктов	При домовладении	50:22:0040108:60/чзу1	95	Размещение инженерных сооружений
163	371	50:22:0040108:143	34	Земли населенных пунктов	Для индивидуального жилищного строительства	50:22:0040108:143/чзу1	4	Размещение инженерных сооружений
164	372	50:22:0000000:118339	1043	Земли населенных пунктов	Улично-дорожная сеть	50:22:0000000:118339/чзу2	73	Размещение инженерных сооружений
165	373	50:22:0000000:118339	1043	Земли населенных пунктов	Улично-дорожная сеть	50:22:0000000:118339/чзу3	6	Размещение инженерных сооружений
166	374	50:22:0000000:118339	1043	Земли населенных пунктов	Улично-дорожная сеть	50:22:0000000:118339/чзу4	13	Размещение инженерных сооружений
167	375	50:22:0040107:500	6036	Земли населенных пунктов	Земельные участки (территории) общего пользования	50:22:0040107:500/чзу2	46	Размещение инженерных сооружений
168	376	50:22:0040108:5392	3688	Земли населенных пунктов	Земельные участки (территории) общего пользования	50:22:0040108:5392/чзу1	61	Размещение инженерных сооружений

1	2	3	4	5	6	7	8	9
169	377	50:22:0040108: 5242	990	Земли населенных пунктов	Для индивидуального жилищного строительства	50:22:0040108: 5242/чзу1	61	Размещение инженерных сооружений
170	378	50:22:0040107: 449	79	Земли населенных пунктов	Для размещения, обслуживания и эксплуатации опоры № 30 ВЛ 110 кВ «Некрасовка-Красково 1,2» с отпайками на подстанцию 110 кВ «Томилино» № 470 и подстанцию 110 кВ «Чистая» № 335	50:22:0040107: 449/чзу1	79	Размещение инженерных сооружений
171	379	50:22:0060606	-	-	-	50:22:0060606: ЗУ1/чзу1	169	Размещение инженерных сооружений
172	380	50:22:0040112	-	-	-	50:22:0040112: ЗУ1/чзу1	403	Размещение инженерных сооружений
173	381	50:22:0010307	-	-	-	50:22:0010307: ЗУ1/чзу1	70	Размещение инженерных сооружений
174	382	50:22:0060601	-	-	-	50:22:0060601: ЗУ1/чзу3	71	Размещение инженерных сооружений
175	383	50:22:0060601	-	-	-	50:22:0060601: ЗУ1/чзу4	140	Размещение инженерных сооружений
176	384	50:22:0040104: 1097	1431	Земли населенных пунктов	Под торгово- строительную базу без права строительства объектов капитального типа	50:22:0040104: 1097/чзу1	24	Размещение инженерных сооружений
177	385	50:22:0010303	-	-	-	50:22:0010303/ чзу2	1329	Размещение инженерных сооружений
178	386	50:22:0010303	-	-	-	50:22:0010303/ чзу3	124	Размещение инженерных сооружений
179	387	50:22:0060607	-	-	-	50:22:0060607: ЗУ1/чзу2	77	Размещение инженерных сооружений
180	388	50:22:0040112	-	-	-	50:22:0040112: ЗУ1/чзу2	10	Размещение инженерных сооружений
181	389	50:22:0040112: 770	3107	Земли населенных пунктов	Улично-дорожная сеть	50:22:0040112: 770/чзу2	68	Размещение инженерных сооружений

1	2	3	4	5	6	7	8	9
182	390	50:22:0040104	-	-	-	50:22:0040104: ЗУ1/чзу2	16	Размещение инженерных сооружений
183	391	50:22:0040104	-	-	-	50:22:0040104: ЗУ1/чзу3	464	Размещение инженерных сооружений
184	392	50:22:0040106	-	-	-	50:22:0040106: ЗУ1/чзу1	33	Размещение инженерных сооружений
185	393	50:22:0040106	-	-	-	50:22:0040106: ЗУ1/чзу2	312	Размещение инженерных сооружений
186	394	50:22:0040106	-	-	-	50:22:0040106: ЗУ1/чзу3	49	Размещение инженерных сооружений
187	395	50:22:0040105	-	-	-	50:22:0040105: ЗУ1/чзу2	1396	Размещение инженерных сооружений
188	396	50:22:0040105	-	-	-	50:22:0040105: ЗУ1/чзу3	765	Размещение инженерных сооружений
189	397	50:22:0040202	-	-	-	50:22:0040202: ЗУ1/чзу3	11	Размещение инженерных сооружений
190	398	50:22:0040202: 438	3100	Земли населенных пунктов	Для автомастерской, автостоянки, торговых павильонов и кафе	50:22:0040202: 438/чзу1	78	Размещение инженерных сооружений
191	399	50:22:0060604	-	-	-	50:22:0060604: ЗУ1/чзу2	325	Размещение инженерных сооружений
192	400	50:22:0040106	-	-	-	50:22:0040106: ЗУ1/чзу4	778	Размещение инженерных сооружений
193	401	50:22:0010303	-	-	-	50:22:0010303/ чзу4	382	Размещение инженерных сооружений
194	402	50:22:0010303	-	-	-	50:22:0010303/ чзу5	30	Размещение инженерных сооружений
195	403	50:22:0010303	-	-	-	50:22:0010303/ чзу6	16	Размещение инженерных сооружений
196	404	50:22:0010303	-	-	-	50:22:0010303/ чзу7	99	Размещение инженерных сооружений
197	405	50:22:0010303	-	-	-	50:22:0010303/ чзу8	40	Размещение инженерных сооружений
198	406	50:22:0010303	-	-	-	50:22:0010303/ чзу9	44	Размещение инженерных сооружений
199	407	50:22:0010303	-	-	-	50:22:0010303/ чзу10	57	Размещение инженерных сооружений
200	408	50:22:0060601	-	-	-	50:22:0060601: ЗУ1/чзу5	44	Размещение инженерных сооружений

1	2	3	4	5	6	7	8	9
201	409	50:22:0060607	-	-	-	50:22:0060607: ЗУ1/чзз3	86	Размещение инженерных сооружений
202	410	50:22:0040108	-	-	-	50:22:0040108: ЗУ1/чзу1	365	Размещение инженерных сооружений
203	411	50:22:0040109	-	-	-	50:22:0040109: ЗУ1/чзу2	431	Размещение инженерных сооружений
204	412	50:22:0040201	-	-	-	50:22:0040201: ЗУ1/чзу1	722	Размещение инженерных сооружений
205	413	50:22:0040202	-	-	-	50:22:0040202: ЗУ1/чзу4	111	Размещение инженерных сооружений
206	414	50:22:0040202	-	-	-	50:22:0040202: ЗУ1/чзу5	236	Размещение инженерных сооружений
207	415	50:22:0040109	-	-	-	50:22:0040109: ЗУ1/чзу3	76	Размещение инженерных сооружений
208	416	50:22:0040110	-	-	-	50:22:0040110: ЗУ1/чзу1	47	Размещение инженерных сооружений
209	417	50:22:0040108	-	-	-	50:22:0040108: ЗУ1/чзу2	884	Размещение инженерных сооружений
210	418	50:22:0040107	-	-	-	50:22:0040107: ЗУ1/чзу2	215	Размещение инженерных сооружений
211	419	50:22:0040107	-	-	-	50:22:0040107: ЗУ1/чзу3	207	Размещение инженерных сооружений
212	420	50:22:0040107	-	-	-	50:22:0040107: ЗУ1/чзу4	178	Размещение инженерных сооружений
213	421	50:22:0040107	-	-	-	50:22:0040107: ЗУ1/чзу5	956	Размещение инженерных сооружений
214	422	50:22:0040107	-	-	-	50:22:0040107: ЗУ1/чзу6	188	Размещение инженерных сооружений
215	423	50:22:0040108	-	-	-	50:22:0040108: ЗУ1/чзу3	531	Размещение инженерных сооружений
216	424	50:22:0040108	-	-	-	50:22:0040108: ЗУ1/чзу4	182	Размещение инженерных сооружений
217	425	50:22:0040108	-	-	-	50:22:0040108: ЗУ1/чзу5	31	Размещение инженерных сооружений
218	426	50:22:0040108	-	-	-	50:22:0040108: ЗУ1/чзу6	65	Размещение инженерных сооружений
219	427	50:22:0040108	-	-	-	50:22:0040108: ЗУ1/чзу7	3	Размещение инженерных сооружений

1	2	3	4	5	6	7	8	9
220	428	50:22:0040108	-	-	-	50:22:0040108: ЗУ1/чзу8	65	Размещение инженерных сооружений
221	429	50:22:0040107: 498	1210	Земли населенных пунктов	Объекты придорожного сервиса	50:22:0040107: 498/чзу3	80	Размещение инженерных сооружений
222	430	50:22:0040107: 498	1210	Земли населенных пунктов	Объекты придорожного сервиса	50:22:0040107: 498/чзу4	53	Размещение инженерных сооружений
223	431	50:22:0010303	-	-	-	50:22:0010303/ чзу11	16	Размещение инженерных сооружений
224	432	50:22:0040107: 101	1019	Земли населенных пунктов	При домовладении	50:22:0040107: 101/чзу1	65	Размещение инженерных сооружений
225	433	50:22:0040104: 1549	64822	Земли промышленности, энергетики, транспорта	Транспорт	50:22:0040104: 1549/чзу2	3	Размещение инженерных сооружений
226	434	50:22:0040104: 1549	64822	Земли промышленности, энергетики, транспорта	Транспорт	50:22:0040104: 1549/чзу3	30	Размещение инженерных сооружений
227	435	50:22:0010303: 2645	1201	Земли населенных пунктов	Под многоквартирный жилой дом	50:22:0010303: 2645/чзу4	2	Размещение инженерных сооружений
228	436	50:22:0010303: 2704	693	Земли населенных пунктов	Земельные участки (территории) общего пользования	50:22:0010303: 2704/чзу1	9	Размещение инженерных сооружений
229	437	50:22:0000000: 4	1899400	Земли промышленности, энергетики, транспорта	Железнодорожный транспорт	50:22:0000000: 4/чзу9	82	Размещение инженерных сооружений
230	438	50:22:0040105	-	-	-	50:22:0040105: ЗУ1/чзу4	20	Размещение инженерных сооружений
231	439	50:22:0040105: 25	2618	Земли населенных пунктов	Под здание поликлинического отделения № 3	50:22:0040105: 25/чзу1	272	Размещение инженерных сооружений
232	440	50:22:0040105	-	-	-	50:22:0040105: ЗУ1/чзу5	9	Размещение инженерных сооружений
233	441	50:22:0040105: 25	2618	Земли населенных пунктов	Под здание поликлинического отделения № 3	50:22:0040105: 25/чзу2	1	Размещение инженерных сооружений

1	2	3	4	5	6	7	8	9
234	442	50:22:0040105	-	-	-	50:22:0040105: ЗУ1/чзуб	406	Размещение инженерных сооружений
235	443	50:22:0040105	-	-	-	50:22:0040105: ЗУ1/чзуб	201	Размещение инженерных сооружений
236	444	50:22:0040106	-	-	-	50:22:0040106: ЗУ1/чзуб	26	Размещение инженерных сооружений
237	445	50:22:0040106	-	-	-	50:22:0040106: ЗУ1/чзуб	33	Размещение инженерных сооружений
238	446	50:22:0040106: 3496	42	Земли населенных пунктов	Трубопроводный транспорт	50:22:0040106: 3496/чзуб	42	Размещение инженерных сооружений
239	447	50:22:0040106: 3	1217	Земли населенных пунктов	Под колбасный цех с магазином	50:22:0040106: 3/чзуб	3	Размещение инженерных сооружений
240	448	50:22:0040111: 325	11856	Земли населенных пунктов	Улично-дорожная сеть	50:22:0040111: 325/чзуб	1	Размещение инженерных сооружений
241	449	50:22:0040201	-	-	-	50:22:0040201: ЗУ1/чзуб	70	Размещение инженерных сооружений
242	450	50:22:0040203: 130	2600	Земли населенных пунктов	Общественное питание; гостиничное обслуживание; магазины	50:22:0040203: 130/чзуб	45	Размещение инженерных сооружений
243	451	50:22:0040203: 130	2600	Земли населенных пунктов	Общественное питание; гостиничное обслуживание; магазины	50:22:0040203: 130/чзуб	21	Размещение инженерных сооружений
244	452	50:22:0040202: 438	3100	Земли населенных пунктов	Для автомастерской, автостоянки, торговых павильонов и кафе	50:22:0040202: 438/чзуб	86	Размещение инженерных сооружений
245	453	50:22:0040202: 438	3100	Земли населенных пунктов	Для автомастерской, автостоянки, торговых павильонов и кафе	50:22:0040202: 438/чзуб	53	Размещение инженерных сооружений
246	454	50:22:0060606	-	-	-	50:22:0060606: ЗУ1/чзуб	3	Размещение инженерных сооружений
247	455	50:22:0000000: 96655	4576394	Земли лесного фонда	Заготовка древесины (включая СОМ) ⁴	50:22:0000000: 96655/чзуб	109	Размещение инженерных сооружений
248	456	50:22:0000000: 115234	4665806	Земли лесного фонда	Заготовка древесины; заготовка и сбор недревесных лесных ресурсов ⁵	50:22:0000000: 115234/чзуб	76	Размещение инженерных сооружений
249	457	50:22:0060601: 649	43	Земли населенных пунктов	Коммунальное обслуживание	50:22:0060601: 649/чзуб	4	Размещение инженерных сооружений

1	2	3	4	5	6	7	8	9
250	458	50:22:0000000: 105064	177826	Земли населенных пунктов	Под городской парк	50:22:0000000: 105064/чзу2	49	Размещение инженерных сооружений
251	459	50:22:0060601	-	-	-	50:22:0060601: ЗУ1/чзу6	1	Размещение инженерных сооружений
252	460	50:22:0060607	-	-	-	50:22:0060607: ЗУ1/чзу4	68	Размещение инженерных сооружений
253	461	50:22:0060603	-	-	-	50:22:0060603: ЗУ1/чзу4	164	Размещение инженерных сооружений
254	462	50:22:0060603	-	-	-	50:22:0060603: ЗУ1/чзу5	56	Размещение инженерных сооружений
255	463	50:22:0060603	-	-	-	50:22:0060603: ЗУ1/чзу6	274	Размещение инженерных сооружений
256	464	50:22:0060603	-	-	-	50:22:0060603: ЗУ1/чзу7	134	Размещение инженерных сооружений
257	465	50:22:0060601	-	-	-	50:22:0060601: ЗУ1/чзу7	21	Размещение инженерных сооружений
258	466	50:22:0060602: 324	50000	Земли населенных пунктов	Производственная деятельность	50:22:0060602: 324/чзу3	1254	Размещение инженерных сооружений
259	467	50:22:0060602: 326	45748	Земли населенных пунктов	Улично-дорожная сеть	50:22:0060602: 326/чзу7	237	Размещение инженерных сооружений
260	468	50:22:0060601	-	-	-	50:22:0060601: ЗУ1/чзу8	228	Размещение инженерных сооружений
261	550	50:22:0000000: 105064	177 826	Земли населенных пунктов	Под городской парк	50:22:0000000: 105064/чзу1	15686	Размещение инженерных сооружений
262	551	50:22:0060601	-	-	-	50:22:0060601/ чзу1	301	Размещение инженерных сооружений
263	552	50:22:0060601	-	-	-	50:22:0060601/ чзу2	7	Размещение инженерных сооружений

Характеристика земель лесного фонда по данным Московской области (Виноградовское лесничество, Малаховское участковое лесничество, квартал 20, 32, 33), предполагаемых к установлению на них публичных сервитутов и не подлежащих переводу из состава земель лесного фонда в земли с категорией «Земли промышленности, энергетики, транспорта, связи, радиовещания, телевидения, информатики, земли для обеспечения космической деятельности, земли обороны, безопасности и земли иного специального назначения»

Выдел	Состав, особенности выдела, количественная доля в составе древостоя пород деревьев	Высота, м	Возраст	Ярус	Подрост., подлесок	Хозяйственные мероприятия	Номер публичного сервитута, подлежащего установлению	Площадь лесного выдела в границах линейного объекта, кв. м
1	2	3	4	5	6	7	8	9
Виноградовское лесничество, Малаховское участковое лесничество								
категория защитности – леса, расположенные в защитных полосах лесов								
<p>Виды использования: заготовка древесины (включая СОМ), заготовка и сбор недревесных лесных ресурсов, заготовка пищевых лесных ресурсов и сбор лекарственных растений, осуществление видов деятельности в сфере охотничьего хозяйства, ведение сельского хозяйства (сенокосение пчеловодство), осуществление научно-исследовательской деятельности, осуществление работ по геологическому изучению недр, разработка месторождений и полезных ископаемых, строительство научно-исследовательских объектов, выполнение работ по геологическому изучению недр, разработка месторождений и полезных ископаемых, строительство и эксплуатация водохранилищ и иных искусственных водных объектов, а также гидротехнических сооружений морских портов, причалов, строительство, реконструкция, эксплуатация линейных объектов, осуществление религиозной деятельности, изыскательские работы</p>								
6	Липа - 50%, сосна - 20%, дуб - низкоствольный - 20%, береза - 10%, ель - менее 5%	Липа - 26, сосна, береза - 27, дуб - низкоствольный - 23	95	1	Подлесок (густой): клен остролистый, липа	Уборка неликвидных деревьев	344	29
Итого в границах квартала квартал 20								
Итого в границах квартала квартал 32								
7	Ель - 40%, сосна - 20%, дуб - низкоствольный - 20%, береза + осина + липа - 20%	Ель - 19, сосна - 26, дуб - низкоствольный - 24, бузина + липа - 27	Ель - 70, сосна, дуб - низкоствольный - 100, бузина - 90%, липа - 55	1	Подлесок: рябина, крушина ломкая, липа, редкий	Выборочная санитарная рубка 5%	347	19
8	Сосна - 30%, дуб - низкоствольный - 20%, береза - 20%, ель + липа - 30%	Сосна, береза - 28, дуб - низкоствольный - 24, ель + липа - 17	Сосна - 130, дуб - низкоствольный, ель - 110, береза - 100, ель - 70, липа - 50	1	Подлесок: рябина, бузина, малина, средний	Уборка неликвидных деревьев	345	445
							346	78

1	2	3	4	5	6	7	8	9
9	Линия электропередач	-	-	-	-	-	345	2531
15	Ель - 40%, дуб - низкоствольный - 20%, сосна - 10%, береза + липа - 30%	Ель - 18, дуб низкоствольный - 26, сосна, береза + липа - 28	Ель - 70, дуб низкоствольный, сосна - 120, береза - 100, липа - 45	1	Подрост: дуб - 100%; подлесок: бузина, рябина, липа, густой	Уборка неликвидных деревьев	346	2
27	Дуб низкоствольный - 30%, береза - 50%, сосна - 20%	Дуб низкостволь- ный - 19, береза, сосна - 26	Дуб низкоствольный - 80, береза - 95, сосна - 110	1	Подрост: дуб - 100%; подлесок: рябина, редкий	-	242	12
28	Пруд	-	-	-	-	-	242	21
29	Сосна - 20%, дуб низкоствольный - 10%, ель - 20%, береза - 50%	Сосна - 26, дуб низкоствольный - 23, ель - 19, береза - 27	Сосна, дуб низкоствольный - 100, ель - 70, береза - 95	1	Подросток: дуб - 80%, ель - 20%; подлесок (густой): рябина, бузина, малина	-	242	453
Итого в границах квартала								
квартал 33								
9	Ель - 20%, сосна - 20%, дуб низкоствольный - 20%, береза - 20%, ель - 20%	Ель - 26, сосна, береза - 28, дуб низкоствольный - 24, ель - 17	Ель, сосна, дуб низкоствольный, береза - 100, ель - 70	1	Подрост.: ель - 40%, сосна - 40%, дуб - 20%; подлесок: рябина, клен остролистый, бузина, густой	Сплошная санитарная рубка	347	189
10	Ель - 40%, сосна - 10%, дуб низкоствольный - 10%, береза - 20%, осина - 10%, липа + ель - 10	Ель - 24, сосна, береза, осина - 32, дуб низкоствольный - 36, липа - 18	Ель - 75, сосна - 95, дуб низкоствольный, береза, осина - 110, липа - 50	1	Подрост.: дуб - 80%, ель - 20%; подлесок: липа, лещина, клен остролистый, средний	Уборка неликвидных деревьев. Выборочная санитарная рубка	346	240
14	Сосна - 60%, береза - 20%, ель + дуб низкоствольный + липа - 20%	Сосна - 27, береза - 26, ель - 18	Сосна, береза - 110, ель - 75	1	Подрост.: ель - 100%, подлесок: рябина, крушина ломкая, густой	-	455	17
Итого в границах квартала								
квартал 34								
Итого в границах квартала								
квартал 35								
Итого в границах квартала								
квартал 36								
Итого в границах квартала								
квартал 37								
Итого в границах квартала								
квартал 38								
Итого в границах квартала								
квартал 39								
Итого в границах квартала								
квартал 40								
Итого в границах квартала								
квартал 41								
Итого в границах квартала								
квартал 42								
Итого в границах квартала								
квартал 43								
Итого в границах квартала								
квартал 44								
Итого в границах квартала								
квартал 45								
Итого в границах квартала								
квартал 46								
Итого в границах квартала								
квартал 47								
Итого в границах квартала								
квартал 48								
Итого в границах квартала								
квартал 49								
Итого в границах квартала								
квартал 50								
Итого в границах квартала								
квартал 51								
Итого в границах квартала								
квартал 52								
Итого в границах квартала								
квартал 53								
Итого в границах квартала								
квартал 54								
Итого в границах квартала								
квартал 55								
Итого в границах квартала								
квартал 56								
Итого в границах квартала								
квартал 57								
Итого в границах квартала								
квартал 58								
Итого в границах квартала								
квартал 59								
Итого в границах квартала								
квартал 60								
Итого в границах квартала								
квартал 61								
Итого в границах квартала								
квартал 62								
Итого в границах квартала								
квартал 63								
Итого в границах квартала								
квартал 64								
Итого в границах квартала								
квартал 65								
Итого в границах квартала								
квартал 66								
Итого в границах квартала								
квартал 67								
Итого в границах квартала								
квартал 68								
Итого в границах квартала								
квартал 69								
Итого в границах квартала								
квартал 70								
Итого в границах квартала								
квартал 71								
Итого в границах квартала								
квартал 72								
Итого в границах квартала								
квартал 73								
Итого в границах квартала								
квартал 74								
Итого в границах квартала								
квартал 75								
Итого в границах квартала								
квартал 76								
Итого в границах квартала								
квартал 77								
Итого в границах квартала								
квартал 78								
Итого в границах квартала								
квартал 79								
Итого в границах квартала								
квартал 80								
Итого в границах квартала								
квартал 81								
Итого в границах квартала								
квартал 82								
Итого в границах квартала								
квартал 83								
Итого в границах квартала								
квартал 84								
Итого в границах квартала								
квартал 85								
Итого в границах квартала								
квартал 86								
Итого в границах квартала								
квартал 87								
Итого в границах квартала								
квартал 88								
Итого в границах квартала								
квартал 89								
Итого в границах квартала								
квартал 90								
Итого в границах квартала								
квартал 91								
Итого в границах квартала								
квартал 92								
Итого в границах квартала								
квартал 93								
Итого в границах квартала								
квартал 94								
Итого в границах квартала								
квартал 95								
Итого в границах квартала								
квартал 96								
Итого в границах квартала								
квартал 97								
Итого в границах квартала								
квартал 98								
Итого в границах квартала								
квартал 99								
Итого в границах квартала								
квартал 100								
Итого в границах квартала								

1	2	3	4	5	6	7	8	9
15	Дорога автомобильная, грунтовая лесохозяйственная, ширина 10,0 м, протяженность 0,3 км, удовлетворительное	-	-	-	-	-	455	48
16	Сосна - 60%, береза - 20%, ель - 10%, дуб низкоствольный - 10%	Сосна, береза - 26, ель - 18, дуб низкоствольный - 22	100	1	Подрост.: ель - 80%, дуб - 20%; подлесок: рябина, крушина ломкая, густой	-	455	44
24	Ель - 20%, сосна - 20%, береза - 40%, ель - 20%	Ель - 26, сосна - 28, береза - 27, ель - 19	Ель, сосна, береза - 100, ель - 80	1	Подлесок (средний): рябина, крушина ломкая	-	242 345 456	4 716 76
Итого в границах квартала								1334
Итого в границах леса								5207

Характеристика земель лесного фонда по данным Комитета лесного хозяйства Московской области (Виноградское лесничество, Малаховское лесничество, квартал 45), предполагаемых к установлению на них публичных сервитутов и не подлежащих переводу из состава земель лесного фонда в земли с категорией «Земли населенных пунктов»

№ выдела	Состав, особенности выдела, количественная доля в составе древостоя пород деревьев	Высота, м	Возраст	Ярус	Подрост, подлесок	Хозяйственные мероприятия	Номер публичного сервитута, подлежащего установлению	Площадь лесного выдела в границах линейного объекта, кв. м
Виноградское лесничество, Малаховское участковое лесничество								
категория зашитности – леса, расположенные в защитных полосах лесов								
Виды использования: заготовка древесины (включая СОМ), заготовка и сбор недревесных лесных ресурсов, заготовка пищевых лесных ресурсов и сбор лекарственных растений, осуществление видов деятельности в сфере охотничьего хозяйства, ведение сельского хозяйства (сенокосение пчеловодство), осуществление научно-исследовательской деятельности, образовательной деятельности, осуществление рекреационной деятельности; выращивание посадочного материала лесных растений (саженцев, семян), выполнение работ по геологическому изучению недр, разработка месторождений и полезных ископаемых, строительство и эксплуатация водохранилищ и иных искусственных водных объектов, а также гидротехнических сооружений морских терминалов, речных портов, причалов; строительство, реконструкция, эксплуатация линейных объектов, осуществление религиозной деятельности, изыскательские работы								
12	Береза - 30%, клен яснелистный - 30%, осина - 20%, ива древовидная - 10%, клен остролиственный - 10%	8	15	1	-	-	255 382	1423 71
13	Береза - 90%, сосна - 10%, ольха черная - менее 5%	25	Береза, сосна - 70	1	Подлесок (средний): рябина, жимолость	-	252 255	38 50
20	Стоянка транспорта	-	-	-	-	-	252	105
21	Коллективные сады	-	-	-	-	-	254 255 265 266	39 180 10 71
							461 462 463 464	164 56 274 134
23	Прочие земли	-	-	-	-	-	387	77
Итого в границах квартала								2692
Итого в границах леса								2692

Каталог координат поворотных точек границ публичных сервитутов, подлежащих установлению
Система координат МСК-50

Номер точки	Координаты, м	
	X	У
209		
2321	458181,11	2217540,1
2322	458182,48	2217526,17
2323	458183,33	2217519,73
2324	458185,77	2217520,23
2321	458181,11	2217540,1
210		
750	459404,5	2217312,49
2325	459416,72	2217295,45
2326	459423,67	2217291,92
2327	459424,5	2217293,28
2328	459424,84	2217293,8
2329	459429,38	2217300,27
2330	459429,41	2217300,32
2331	459432,68	2217304,92
2332	459433,41	2217305,83
2333	459437,13	2217309,95
2334	459441,98	2217315,37
2335	459442,81	2217316,64
2336	459461,48	2217336,91
2337	459461,63	2217337,06
2338	459471,49	2217347,32
2339	459460,14	2217349,25
738	459456,73	2217351,75
751	459454,21	2217348,84
750	459404,5	2217312,49
211		
2340	458176,34	2217690,31
2341	458172,72	2217700,1
2342	458159,99	2217708,91
2343	458156,58	2217703,97
2340	458176,34	2217690,31
212		
1406	459315,2	2217462,77
1407	459321,58	2217463,83
2344	459309,91	2217480,62
2345	459302,4	2217499,14
2346	459295,93	2217521,45
2347	459267,86	2217586,36
2348	459265,92	2217597,87
2349	459255,58	2217624,79
2350	459257,51	2217633,88
1413	459251,79	2217644,55

Номер точки	Координаты, м	
	X	У
1412	459226,22	2217647,9
2351	459233,99	2217627,73
2352	459274,06	2217524,2
2353	459285,65	2217504,81
2354	459295,73	2217489,9
1406	459315,2	2217462,77
213		
1407	459321,58	2217463,83
757	459327,88	2217464,87
2355	459323,06	2217478,09
2356	459307,51	2217508,46
2357	459290,75	2217541,77
2358	459279,85	2217582,69
2359	459268,81	2217615,96
59	459254,76	2217644,17
1413	459251,79	2217644,55
2350	459257,51	2217633,88
2349	459255,58	2217624,79
2348	459265,92	2217597,87
2347	459267,86	2217586,36
2346	459295,93	2217521,45
2345	459302,4	2217499,14
2344	459309,91	2217480,62
1407	459321,58	2217463,83
214		
340	458679,72	2217750,25
2360	458680,52	2217750,1
388	458685,8	2217750,93
773	458689,2	2217788,91
772	458683,22	2217789,45
340	458679,72	2217750,25
215		
2338	459471,49	2217347,32
2337	459461,63	2217337,06
2336	459461,48	2217336,91
2335	459442,81	2217316,64
2334	459441,98	2217315,37
2333	459437,13	2217309,95
2332	459433,41	2217305,83
2331	459432,68	2217304,92
2330	459429,41	2217300,32
2329	459429,38	2217300,27
2328	459424,84	2217293,8

Номер точки	Координаты, м	
	X	Y
2327	459424,5	2217293,28
2326	459423,67	2217291,92
2361	459427,31	2217290,07
2362	459476,07	2217342,99
2338	459471,49	2217347,32
216		
2363	459655,16	2222113,7
2156	459664,59	2222114,18
482	459697,79	2222140,51
485	459694,49	2222144,95
483	459723,35	2222166,21
484	459727,35	2222166,76
479	459728,65	2222164,99
2155	459728,9	2222165,19
2154	459746,03	2222178,41
2153	459758,27	2222186,26
2152	459767,32	2222191,05
2151	459774,34	2222193,22
2150	459782,36	2222194,97
2149	459792,86	2222196,88
2148	459802,07	2222197,74
2147	459810,21	2222197,41
2146	459821,37	2222196,64
2145	459821,69	2222196,62
2144	459881,2	2222193,6
2143	459881,52	2222193,59
2142	459949,94	2222191,36
2141	459951,27	2222191,37
2140	459960,31	2222191,76
2139	459962,38	2222191,98
2138	459969,8	2222193,19
2137	459980,1	2222194,19
2136	459981,19	2222194,33
2135	459990,76	2222195,86
2134	459997,58	2222196,74
2133	460000,93	2222197,52
2132	460010,45	2222200,73
2131	460033,57	2222205,63
2130	460034,44	2222205,84
2129	460060,72	2222212,83
2128	460090,67	2222219,57
2127	460091,31	2222219,73
2126	460113,06	2222225,49
2125	460114,27	2222225,86
2124	460151,63	2222238,7
2123	460152,29	2222238,95
2122	460160,03	2222241,96

Номер точки	Координаты, м	
	X	Y
2121	460161,74	2222242,74
2120	460168,3	2222246,15
2119	460168,58	2222246,3
2118	460174,61	2222249,58
2117	460175,89	2222250,34
2116	460182,05	2222254,41
2115	460182,79	2222254,93
2114	460187,65	2222258,51
2113	460192,51	2222261,96
2112	460192,99	2222262,31
2111	460200,67	2222268,17
2110	460238,11	2222296,32
2109	460238,98	2222297,01
2108	460260,48	2222315,43
2107	460260,77	2222315,68
2106	460390,44	2222431,79
2105	460402,33	2222440,56
2104	460407,97	2222443,66
2103	460413,13	2222446,47
2102	460418,17	2222448,74
2101	460424,73	2222450,72
2100	460431,21	2222452,19
2099	460438,01	2222452,87
2098	460470,7	2222456,24
2097	460541,08	2222460,28
2096	460541,3	2222460,29
2095	460608,8	2222465,01
2094	460687,93	2222470,68
2364	460689,31	2222481,07
2229	460688,70	2222492,92
2228	460612,45	2222489,03
2227	460536,79	2222483,77
2365	460428,59	2222470,74
2366	460406,53	2222467,24
2367	460389,35	2222460,77
2368	460370,28	2222448,27
2245	460312,14	2222394,54
2244	460192,2	2222293,23
2243	460145,3	2222257,58
2242	460133,57	2222253,77
2241	460107,54	2222250,54
2240	460019,08	2222224,27
2239	459987,26	2222218,84
2238	459955,34	2222215,66
411	459753,13	2222213,91
410	459720,11	2222193,55
409	459643,21	2222129,6

Номер точки	Координаты, м	
	X	Y
2363	459655,16	2222113,7
217		
422	459692,46	2217700,69
421	459674,71	2217687,91
435	459684,4	2217687,56
427	459747,42	2217717,63
426	459698,98	2217801,36
425	459668,69	2217783,82
424	459679,38	2217755,35
423	459697,48	2217724,07
422	459692,46	2217700,69
218		
2369	458232,67	2217553,07
2370	458231,54	2217566,89
2371	458231,77	2217574,05
2372	458230,55	2217573,79
2373	458225,89	2217572,8
2374	458231,08	2217552,79
2369	458232,67	2217553,07
219		
2375	458204,28	2217571,98
2376	458215,02	2217575,64
2377	458212,08	2217584,6
2378	458207,7	2217583,12
2379	458208,13	2217581,93
2380	458201,67	2217579,74
2375	458204,28	2217571,98
220		
287	460569,72	2218997,46
1986	460578,15	2219007,31
2013	460522,74	2219061,77
288	460510,5	2219055,1
287	460569,72	2218997,46
221		
339	458676,94	2217719,15
389	458682,91	2217718,52
388	458685,8	2217750,93
2360	458680,52	2217750,1
340	458679,72	2217750,25
339	458676,94	2217719,15
222		
2381	458181,1	2217540,18
2382	458184,8	2217540,33
2383	458176,57	2217561,37
2381	458181,1	2217540,18
223		
632	458057,68	2216028,55

Номер точки	Координаты, м	
	X	Y
631	458047,75	2216040,97
2384	458034,91	2216052,88
2385	458025,91	2216046,08
2386	458029,68	2216041,41
2387	458035,11	2216045,51
632	458057,68	2216028,55
224		
211	458155,94	2215701,25
1558	458162,15	2215706,5
1557	458161,29	2215707,47
1556	458153,88	2215716,67
1555	458146,66	2215727,19
1554	458142,89	2215715,32
1553	458144,32	2215714,53
212	458145,92	2215712,69
211	458155,94	2215701,25
225		
1760	458250,36	2217446,78
2388	458216,39	2217539,19
2389	458220,17	2217540,49
2390	458254,21	2217447,92
2391	458261,05	2217449,95
2392	458256,6	2217463,56
2393	458255,18	2217467,91
2394	458237,26	2217529,08
2395	458233,63	2217541,46
2369	458232,67	2217553,07
2374	458231,08	2217552,79
2373	458225,89	2217572,8
2396	458223,52	2217581,86
2397	458224,27	2217582,04
2398	458221,88	2217591,48
2399	458220,34	2217585,47
2400	458215,06	2217583,59
2377	458212,08	2217584,6
2376	458215,02	2217575,64
2375	458204,28	2217571,98
2380	458201,67	2217579,74
2401	458197,42	2217578,79
1727	458211,07	2217537,63
1726	458226,27	2217482,75
1761	458237,23	2217442,87
1760	458250,36	2217446,78
226		
219	458200,7	2217432,01
224	458205,67	2217433,49
2402	458197,62	2217469,85

Номер точки	Координаты, м	
	X	Y
2403	458192,44	2217467,48
2404	458193,44	2217462,71
2405	458200,02	2217438,19
219	458200,7	2217432,01
227		
2371	458231,77	2217574,05
2406	458232,3	2217589,69
2407	458235,7	2217612,24
2408	458241,69	2217634,25
2409	458250,18	2217655,42
2410	458261,03	2217675,39
2411	458256,35	2217679,12
2412	458255,38	2217689,18
2413	458229,42	2217683,79
2414	458219,07	2217681,34
2415	458204,45	2217672,57
2416	458218,63	2217606,28
2417	458220,21	2217598,08
2397	458224,27	2217582,04
2396	458223,52	2217581,86
2373	458225,89	2217572,8
2372	458230,55	2217573,79
2371	458231,77	2217574,05
228		
1760	458250,36	2217446,78
2390	458254,21	2217447,92
2389	458220,17	2217540,49
2388	458216,39	2217539,19
1760	458250,36	2217446,78
229		
1704	458297,71	2216991,32
1703	458297,99	2217010,59
716	458281,1	2217009,45
710	458284,32	2216990,65
1704	458297,71	2216991,32
230		
2418	458173,95	2217573,6
2383	458176,57	2217561,37
2382	458184,8	2217540,33
2381	458181,1	2217540,18
2324	458185,77	2217520,23
2323	458183,33	2217519,73
2419	458184,55	2217510,42
2420	458187,9	2217511,22
2421	458198,71	2217513,98
2422	458180,02	2217574,94
2418	458173,95	2217573,6

Номер точки	Координаты, м	
	X	Y
231		
2419	458184,55	2217510,42
2423	458187,76	2217489,67
2403	458192,44	2217467,48
2402	458197,62	2217469,85
2420	458187,9	2217511,22
2419	458184,55	2217510,42
232		
2400	458215,06	2217583,59
2399	458220,34	2217585,47
2424	458221,88	2217591,49
2425	458220,2	2217598,08
2416	458218,63	2217606,28
2415	458204,45	2217672,57
2414	458219,07	2217681,34
2413	458229,42	2217683,79
2412	458255,38	2217689,18
2411	458256,35	2217679,12
2410	458261,03	2217675,39
2426	458261,07	2217675,46
2427	458263,19	2217678,48
2428	458266,95	2217683,82
2429	458316,5	2217726,42
2430	458359,85	2217748,3
2431	458361,67	2217746,5
2432	458364,47	2217744,41
2433	458367,55	2217742,75
2434	458370,83	2217741,54
2435	458374,25	2217740,81
2436	458377,75	2217740,57
2437	458381,24	2217740,84
2438	458384,87	2217741,67
2439	458415,25	2217751,2
337	458272,44	2217768,69
2440	458271,49	2217766,7
2441	458236,54	2217733,89
2442	458205,74	2217689,94
2443	458202,05	2217681,2
2444	458200,56	2217686,46
2445	458199,61	2217691,63
2446	458199,23	2217698,96
2447	458183,9	2217701,07
2448	458190,02	2217691,93
2449	458189,9	2217687,21
2450	458185,54	2217685,84
2451	458183,38	2217692,73
2341	458172,72	2217700,1

Номер точки	Координаты, м	
	X	Y
2340	458176,34	2217690,31
2452	458178,27	2217688,97
2453	458179,82	2217684,04
2454	458178,77	2217683,7
1018	458180,5	2217679,01
1023	458191,54	2217682,49
1022	458200,75	2217653,25
1021	458194,77	2217651,37
1020	458202,97	2217625,33
1015	458200,45	2217624,54
2400	458215,06	2217583,59
233		
757	459327,88	2217464,87
756	459339,81	2217466,84
2455	459354,29	2217471,14
2456	459351,84	2217475,13
2457	459350,01	2217474,15
2458	459314,81	2217524,36
2459	459292,87	2217566,35
60	459266,12	2217642,68
59	459254,76	2217644,17
2359	459268,81	2217615,96
2358	459279,85	2217582,69
2460	459290,75	2217541,76
2356	459307,51	2217508,46
2355	459323,06	2217478,09
757	459327,88	2217464,87
234		
1640	458131,47	2215751,85
2461	458135,49	2215747,34
2462	458117,04	2215776,23
2463	458118,2	2215781
2464	458122,53	2215785,64
2465	458129,92	2215787,24
2466	458137,19	2215784,86
2467	458148,52	2215794,76
2468	458129,53	2215819,28
2469	458150,14	2215918,31
1007	458114,45	2215956,88
1006	458112,19	2215946,68
1005	458103,07	2215956,56
2470	458080,06	2215838,87
2471	458062,97	2215867,17
2472	458056,92	2215879,94
2473	458033,75	2215933,87
2474	458013,42	2215964,11
1481	458009,65	2215961,81

Номер точки	Координаты, м	
	X	Y
1479	458035,91	2215921,49
1641	458047,42	2215880,63
2475	458094,89	2215807,9
1640	458131,47	2215751,85
235		
1484	457981,5	2216005,04
2386	458029,68	2216041,41
2385	458025,91	2216046,08
1485	457978,21	2216010,08
1484	457981,5	2216005,04
236		
239	459120,76	2217779,2
1429	459170,83	2217791,63
1428	459165,35	2217805,85
1427	459141,68	2217860,66
241	459097,91	2217840,15
240	459099,84	2217834,6
239	459120,76	2217779,2
237		
2418	458173,95	2217573,6
2380	458201,67	2217579,74
2379	458208,13	2217581,93
2378	458207,7	2217583,12
2377	458212,08	2217584,6
2400	458215,06	2217583,59
1015	458200,45	2217624,54
1016	458186,48	2217620,14
1017	458169,08	2217675,42
1018	458180,5	2217679,01
2454	458178,77	2217683,7
2476	458162,81	2217678,69
2477	458179,69	2217625,06
2478	458177,13	2217617,6
2479	458162,1	2217612,33
2480	458169,18	2217589,68
2418	458173,95	2217573,6
238		
2481	459363,34	2217473,83
2482	459363,15	2217474,84
2483	459363,29	2217478,43
2484	459365,1	2217477,75
2485	459366,34	2217474,72
2481	459363,34	2217473,83
239		
2481	459363,34	2217473,83
2455	459354,29	2217471,14
2456	459351,84	2217475,13

Номер точки	Координаты, м	
	X	Y
2486	459360,18	2217479,6
2483	459363,29	2217478,43
2482	459363,15	2217474,84
2481	459363,34	2217473,83
240		
2487	458564,51	2217848,81
2488	458567,84	2217847,73
2489	458570,23	2217845,86
2490	458575,51	2217886,49
2491	458569,72	2217889,15
2487	458564,51	2217848,81
241		
316	458561,49	2217825,47
2487	458564,51	2217848,81
2488	458567,84	2217847,73
2489	458570,23	2217845,86
315	458567,5	2217824,75
316	458561,49	2217825,47
242		
2492	459698,05	2222027,83
2493	459692,18	2222026,57
2159	459675,05	2222106,47
2160	459680,91	2222107,73
2492	459698,05	2222027,83
243		
622	458109,02	2216186,05
626	458105,62	2216174,31
625	458113,61	2216165,1
624	458117,85	2216174,93
623	458110,25	2216184,47
622	458109,02	2216186,05
247		
270	459884,23	2218541,3
269	459915,17	2218555,29
268	459957,12	2218574,79
267	459969,76	2218581,49
2514	459951,58	2218605,59
2515	459935,22	2218599,12
2516	459901	2218585,02
2517	459854,55	2218561,1
2518	459878,81	2218547,62
270	459884,23	2218541,3
248		
2519	460201,59	2218600,06
2520	460190,8	2218609,59
2521	460185,07	2218614,47
2522	460178,22	2218617,52

Номер точки	Координаты, м	
	X	Y
2523	460176,22	2218617,4
2524	460175,13	2218615,69
2525	460173,99	2218615,02
2526	460171,61	2218611,67
2527	460181,29	2218611,5
2528	460191,59	2218605,84
2529	460199,99	2218598,45
2519	460201,59	2218600,06
249		
2467	458148,52	2215794,76
2530	458153,75	2215784,4
2531	458177,97	2215756,21
2532	458185,61	2215751,66
2533	458196,28	2215736,97
2534	458219,03	2215706,38
2535	458229,35	2215695,44
2536	458231,4	2215693,26
2537	458226	2215688,16
2538	458227,64	2215683,31
2539	458207,87	2215666,11
2461	458135,49	2215747,34
2540	458132,79	2215751,57
2541	458138,03	2215754,98
2542	458155,49	2215730,97
2543	458173,77	2215705,88
2544	458204,43	2215671,06
2545	458218,08	2215684,44
2546	458201,46	2215700
2547	458180,78	2215725,63
2548	458155,87	2215758,92
2549	458152,51	2215762,73
2550	458149,18	2215766,55
2551	458145,86	2215770,4
2552	458142,65	2215774,15
2553	458136,46	2215782,12
2465	458129,92	2215787,24
2466	458137,19	2215784,86
2467	458148,52	2215794,76
250		
2526	460171,61	2218611,67
2525	460173,99	2218615,02
2524	460175,13	2218615,69
2523	460176,22	2218617,4
2522	460178,22	2218617,52
2521	460185,07	2218614,47
2520	460190,8	2218609,59
2519	460201,59	2218600,06

Номер точки	Координаты, м	
	X	Y
2554	460206,57	2218605,04
2555	460186,37	2218623,46
2556	460176,6	2218625,46
3552	460168,53	2218622,13
878	460164,19	2218620,34
877	460160,2	2218618,38
876	460154,21	2218615,03
2557	460146,36	2218610,02
2558	460138,39	2218599,7
2559	460132,2	2218589,86
2560	460124,11	2218579,55
2561	460114,99	2218570,72
2562	460112,29	2218563,05
2563	460098,72	2218558,49
2564	460095,09	2218555,98
2565	460079,09	2218548,48
2566	460065,42	2218544,27
2567	460034,09	2218536,21
2568	460027,79	2218534,37
2569	460016,18	2218530,22
2570	460007,06	2218526,2
265	460004,5	2218528,81
277	459989,46	2218517,5
276	459971,3	2218508,88
275	459961,45	2218499,59
2571	459951,16	2218500,22
2572	459950,87	2218494,02
2573	459957,33	2218485,29
2574	459975,75	2218492,5
2575	459982,89	2218496,02
2576	460014,58	2218515,21
2577	460022,49	2218518,73
2578	460042,1	2218524,85
2579	460072,62	2218532,71
2580	460087,15	2218537,68
2581	460099,52	2218543,74
2582	460110,7	2218550,43
2583	460122,53	2218559,65
2584	460132,37	2218569,29
2585	460138,46	2218576,46
2586	460146,62	2218588,15
2587	460152,2	2218597,05
2588	460160,87	2218607,4
2589	460169,39	2218611,7
2526	460171,61	2218611,67
251		
2590	459863,36	2218556,2

Номер точки	Координаты, м	
	X	Y
2517	459854,55	2218561,1
811	459841,58	2218554,78
810	459848,71	2218549,25
809	459869,21	2218534,53
3550	459870,39	2218535,06
2591	459873,65	2218536,51
808	459874,57	2218536,92
2592	459870,43	2218544,04
2593	459867,82	2218548,53
2594	459866,76	2218550,34
2595	459863,77	2218555,49
2590	459863,36	2218556,2
252		
2590	459863,36	2218556,2
2595	459863,77	2218555,49
2594	459866,76	2218550,34
2593	459867,82	2218548,53
2592	459870,43	2218544,04
808	459874,57	2218536,92
270	459884,23	2218541,3
2518	459878,81	2218547,62
2590	459863,36	2218556,2
253		
2596	458164,44	2215708,43
2597	458169,09	2215702,12
2598	458203,86	2215662,62
2539	458207,87	2215666,11
2599	458176,03	2215702,08
1559	458167,7	2215711,19
2596	458164,44	2215708,43
254		
2563	460098,72	2218558,49
2562	460112,29	2218563,05
2561	460114,99	2218570,72
2600	460111,33	2218567,18
2563	460098,72	2218558,49
255		
2514	459951,58	2218605,59
2601	459988,62	2218620,24
2602	460008,18	2218624,36
2603	460020,86	2218622,36
2604	460024,65	2218612,82
2605	460025,42	2218612,3
832	460022,96	2218611,5
3551	460021,73	2218609,89
833	460014,66	2218600,63
834	460013,76	2218599,72

Номер точки	Координаты, м	
	X	Y
835	460013,26	2218599,36
836	459975,43	2218588,15
837	459973,31	2218584,17
838	459973,2	2218583,29
267	459969,76	2218581,49
2514	459951,58	2218605,59
256		
634	458244,93	2216342,09
112	458245,06	2216338,85
111	458232,87	2216258,39
110	458236,2	2216240,07
2606	458238,34	2216217,68
2607	458243,82	2216262,27
2608	458254,39	2216336,71
2609	458259,66	2216336,19
2610	458266,42	2216335,2
2611	458267,27	2216339,06
634	458244,93	2216342,09
257		
2612	457999,49	2215525,35
2613	457999,46	2215524,53
2614	458000,61	2215520,92
1505	458001,14	2215524,97
2612	457999,49	2215525,35
258		
2615	458035,48	2215849,25
1493	458035,57	2215850,42
1492	458035,39	2215852,86
2616	458034,27	2215855,38
2615	458035,48	2215849,25
259		
2617	458273,61	2217158,83
2618	458275,31	2217144,22
2619	458277,88	2217142,1
1014	458278,88	2217142,21
394	458276,02	2217162,05
2617	458273,61	2217158,83
260		
2620	458104,54	2215964,12
2621	458100,26	2215959,6
2622	458103,06	2215956,57
2620	458104,54	2215964,12
261		
2623	458099,73	2215983,25
2624	458096,99	2215980,25
2625	458105,85	2215970,82
1004	458106,84	2215975,88

Номер точки	Координаты, м	
	X	Y
2623	458099,73	2215983,25
262		
886	460670,28	2219516,93
2626	460638,36	2219547,06
2627	460489,87	2219688,08
3563	460466,98	2219709,86
2628	460456,74	2219698,96
2629	460496,29	2219662,27
2630	460597,89	2219568,02
2631	460659,54	2219510,84
2632	460662,5	2219508,03
886	460670,28	2219516,93
263		
2629	460496,29	2219662,27
2630	460597,89	2219568,02
2633	460595,66	2219565,76
2634	460563,46	2219596
3565	460517,28	2219639,38
3564	460506,46	2219650,58
2629	460496,29	2219662,27
264		
2630	460597,89	2219568,02
2633	460595,66	2219565,76
2635	460660,06	2219505,23
2632	460662,5	2219508,03
2631	460659,54	2219510,84
2630	460597,89	2219568,02
265		
905	460290,98	2218766,53
2636	460287,05	2218765,16
2637	460279,62	2218757,42
905	460290,98	2218766,53
266		
2638	460057,76	2218623,97
2639	460059,16	2218620,71
830	460068,73	2218623,02
2640	460072,78	2218624,68
2641	460075,95	2218630,68
2642	460067,06	2218627,27
2638	460057,76	2218623,97
267		
2643	459349,31	2217482,94
2644	459353,13	2217475,83
2645	459355,9	2217477,31
2646	459346,6	2217490,42
2643	459349,31	2217482,94
268		

Номер точки	Координаты, м	
	X	Y
2647	459248,19	2217703,75
2648	459256,41	2217707,35
2649	459249,52	2217719,1
63	459243,34	2217715,84
2647	459248,19	2217703,75
269		
2648	459256,41	2217707,35
2650	459260,28	2217709,04
2651	459257,36	2217713,57
2652	459253,63	2217721,26
2649	459249,52	2217719,1
2648	459256,41	2217707,35
270		
2653	457947,65	2215137,24
2654	457948,15	2215140,58
2655	457943,31	2215141,84
2656	457942,76	2215138,52
2653	457947,65	2215137,24
271		
2657	458012,52	2215111,51
2658	458012,66	2215112,4
2659	458012,04	2215112,55
2660	458011,84	2215111,66
2657	458012,52	2215111,51
272		
2661	458144,74	2215641,82
2662	458144,82	2215646,92
2663	458144,28	2215651,58
2664	458138,94	2215657,6
2665	458143,14	2215661,43
2666	458142,84	2215664,03
2667	458143,75	2215670,33
2668	458135,59	2215662,86
19	458135,16	2215658,75
2669	458134,89	2215652,75
2661	458144,74	2215641,82
273		
696	458358,89	2217014,02
2670	458366,63	2217014,86
2671	458365,02	2217015,5
2672	458360,03	2217014,93
2673	458357,83	2217033,32
2674	458356,68	2217033,29
696	458358,89	2217014,02
274		
2480	458169,18	2217589,68
2675	458148,49	2217655,87

Номер точки	Координаты, м	
	X	Y
2676	458145,6	2217654,84
2677	458148,55	2217645,81
2678	458152,02	2217640,08
2679	458159,84	2217616,78
2680	458153,83	2217614,78
2681	458157,02	2217605,47
2682	458149,14	2217600,17
2683	458156,39	2217589,4
2684	458159,05	2217589,97
2685	458162,76	2217592,46
2686	458164,44	2217586,81
2480	458169,18	2217589,68
275		
2687	458009,87	2215106,57
2688	458011,71	2215106,25
2689	458011,86	2215107,26
2690	458010,78	2215107,48
2691	458009,93	2215106,95
2687	458009,87	2215106,57
276		
2692	458008,68	2215099,12
2693	458007,01	2215088,79
2694	458008,95	2215088,43
2695	458010,57	2215098,85
2692	458008,68	2215099,12
277		
2697	458005,83	2215063,12
2698	458006,19	2215065,31
2699	458005,85	2215065,65
2700	458007,18	2215073,48
2701	458007,33	2215077,91
2702	458008,33	2215084,38
2703	458008,23	2215084,4
2704	458006,78	2215076,11
2705	458006,02	2215076,23
2706	458005,71	2215074,3
2707	458006,92	2215074,14
2708	458004,98	2215063,27
2697	458005,83	2215063,12
278		
2709	458325,2	2216716,66
1680	458321,28	2216716,59
2710	458321,79	2216696,71
2711	458322,56	2216696,92
2712	458322,08	2216715,84
2713	458325,16	2216715,92
2709	458325,2	2216716,66

Номер точки	Координаты, м	
	X	Y
279		
2526	460171,61	2218611,67
2714	460165,31	2218602,82
2715	460157,44	2218586,65
2716	460156,67	2218584,39
2717	460161,76	2218582,94
2718	460166,8	2218600,75
2719	460175,72	2218611,59
2526	460171,61	2218611,67
280		
2720	458140,92	2216264,02
2721	458134,38	2216253,53
2722	458134,32	2216252,16
2723	458134,71	2216251,79
2724	458143,1	2216262,07
2720	458140,92	2216264,02
281		
8	457949,57	2215150,04
7	457956,98	2215195,66
2725	457942,13	2215200,61
2726	457936,95	2215200,35
2727	457936,08	2215195,65
2728	457942,64	2215194,29
2729	457934,61	2215155,29
8	457949,57	2215150,04
282		
2013	460522,74	2219061,77
2730	460476,91	2219106,8
2731	460473,32	2219103,16
2732	460485,67	2219091,01
2733	460479,75	2219085,04
288	460510,50	2219055,10
2013	460522,74	2219061,77
283		
2735	460581,33	2219000,76
2736	460583,17	2219002,38
1986	460578,15	2219007,31
2737	460576,8	2219005,73
2735	460581,33	2219000,76
284		
2738	458234,82	2217574,71
2409	458250,18	2217655,42
2408	458241,69	2217634,25
2407	458235,7	2217612,24
2406	458232,3	2217589,69
2739	458231,78	2217574,05
2738	458234,82	2217574,71

Номер точки	Координаты, м	
	X	Y
285		
2392	458256,6	2217463,56
2740	458259,85	2217464,67
2741	458257,4	2217472,79
2742	458246,99	2217495,87
2393	458255,18	2217467,91
2392	458256,6	2217463,56
286		
2743	458021,04	2215161,91
2744	458019,17	2215162,2
2745	458015,3	2215138,49
2746	458018,41	2215137,79
2747	458017,48	2215132,74
2748	458017,91	2215132,65
2749	458018,86	2215138,08
2750	458018,59	2215138,12
2751	458018,64	2215138,4
2752	458018,46	2215138,65
2753	458017,1	2215138,9
2743	458021,04	2215161,91
287		
2754	458024,04	2215179,4
2755	458025,47	2215187,77
1592	458023,66	2215188,03
1591	458021,38	2215186,14
1590	458019,83	2215179,91
2756	458020,89	2215180,1
2754	458024,04	2215179,4
288		
2757	458014,78	2215125,47
2758	458015,72	2215130,97
2759	458014,85	2215131,09
2760	458013,86	2215125,67
2757	458014,78	2215125,47
289		
2761	458022,05	2215167,82
2762	458022,92	2215172,87
2763	458021,85	2215173,08
2764	458020,91	2215167,97
2761	458022,05	2215167,82
290		
2765	458316,97	2217254,04
2766	458318,94	2217254,27
2767	458317,95	2217257,73
2768	458318,02	2217257,09
2769	458316,22	2217256,89
2765	458316,97	2217254,04

Номер точки	Координаты, м	
	X	Y
291		
2770	458317,49	2217261,88
2771	458323,38	2217268,79
2772	458322,86	2217272,93
2773	458311,93	2217271,72
52	458313,01	2217268,99
2774	458316,66	2217269,39
2770	458317,49	2217261,88
292		
617	458160,98	2216287,22
616	458161,56	2216288,33
615	458162,46	2216292,01
2775	458159,11	2216293,77
2776	458157,88	2216291,29
2777	458154,8	2216286,32
2778	458158,45	2216284,4
617	458160,98	2216287,22
293		
2779	458164,76	2216325,54
2780	458169,74	2216320,93
613	458181,01	2216374,71
2781	458177,3	2216375,27
2782	458181,17	2216394,46
2783	458180,85	2216394,91
2779	458164,76	2216325,54
294		
2784	460303,65	2218777,5
2785	460304,82	2218779,74
2786	460294,57	2218777,4
2787	460293,39	2218775,18
2784	460303,65	2218777,5
295		
2788	459452,29	2217317,18
2361	459427,31	2217290,07
2789	459425,1	2217291,19
2790	459415,05	2217276,34
2791	459412,26	2217270,19
2792	459412,04	2217269,67
2793	459410,75	2217266,35
2794	459415,7	2217263
2788	459452,29	2217317,18
296		
2795	459511,54	2217389
2338	459471,49	2217347,32
2362	459476,07	2217342,99
2796	459516,54	2217384,17
2795	459511,54	2217389

Номер точки	Координаты, м	
	X	Y
297		
2797	457924,02	2215162,78
2798	457924,61	2215166,09
2799	457923,59	2215166,25
2800	457924,35	2215170,71
2801	457923,1	2215170,95
2802	457922,33	2215166,44
2803	457921,59	2215166,56
2804	457921,08	2215163,31
2797	457924,02	2215162,78
298		
2805	460548,18	2218920,84
2806	460550,53	2218924,08
2807	460553,76	2218921,73
2808	460556,13	2218924,85
2809	460546,35	2218932,31
2810	460540,31	2218936,72
2811	460540,29	2218936,69
2812	460527,02	2218946,43
2813	460521,87	2218940,83
2805	460548,18	2218920,84
299		
2814	458172,94	2217539,88
2815	458181,09	2217540,19
2816	458176,56	2217561,4
2817	458171,81	2217573,54
2818	458168,28	2217573,89
2819	458168,64	2217572,66
2814	458172,94	2217539,88
300		
2820	458184,14	2217463,67
2821	458192,43	2217467,47
2423	458187,76	2217489,67
2419	458184,55	2217510,42
2822	458177,03	2217508,62
2823	458177,47	2217505,2
2824	458165,88	2217505,95
2825	458159,58	2217504,44
2826	458159,32	2217500,36
2827	458178,79	2217499,1
2828	458186,44	2217465,97
2829	458183,68	2217464,54
2820	458184,14	2217463,67
301		
2830	458065,59	2215404,67
2831	458067,27	2215409,28
2832	458067,77	2215412,91

Номер точки	Координаты, м	
	X	Y
2833	458066,59	2215413,12
2834	458072,69	2215448,44
2835	458074,43	2215460,99
2836	458072,85	2215461,28
1600	458067,51	2215456,19
1599	458059,36	2215407,41
2837	458061,44	2215405,43
2830	458065,59	2215404,67
302		
2838	458075,3	2215467,25
2839	458078,46	2215489,86
2840	458080,98	2215496,35
2841	458081,97	2215501,87
2842	458083,1	2215501,67
2843	458085,77	2215505,39
1602	458078,81	2215506,65
1601	458072,19	2215469,21
2838	458075,3	2215467,25
303		
1010	458086,61	2216096,18
2844	458084,79	2216097,19
2845	458073,46	2216060,47
2846	458075,45	2216059,73
1011	458079,24	2216072,04
1010	458086,61	2216096,18
304		
2847	460290,31	2218769,25
2848	460289,52	2218767,72
2636	460287,05	2218765,16
905	460290,98	2218766,53
2847	460290,31	2218769,25
305		
2849	460020,23	2218635,46
831	460028,59	2218613,33
2850	460028,98	2218613,48
2851	460020,75	2218635,66
2849	460020,23	2218635,46
306		
2852	458326,04	2216729,23
2853	458326,93	2216742,56
2854	458326,68	2216742,59
2855	458330,41	2216780,04
2856	458325,76	2216780,49
2857	458322,18	2216729,34
2852	458326,04	2216729,23
307		
2858	458230,54	2217314,36

Номер точки	Координаты, м	
	X	Y
735	458223,01	2217364,84
734	458222,3	2217364,87
2859	458213,7	2217365,22
2860	458214,17	2217363,73
2861	458217,03	2217356,4
2862	458225,22	2217326,5
2863	458226,19	2217324,52
2864	458229,01	2217314,22
2858	458230,54	2217314,36
308		
2865	457923,05	2215137,47
2866	457924,69	2215147,79
2867	457924,2	2215147,92
2868	457921,59	2215137,85
2865	457923,05	2215137,47
309		
138	457944,57	2215116,64
2869	457939,16	2215117,4
2870	457931,81	2215074,53
2871	457916,94	2214987,24
2872	457909,85	2214946,73
140	457917,68	2214944,9
139	457940,54	2215084,29
138	457944,57	2215116,64
310		
2873	457884,45	2214944,44
2874	457887,43	2214951,64
2875	457891,6	2214950,9
2876	457910,06	2215061,82
2877	457919,59	2215117,41
2878	457920,05	2215120,08
2879	457914,31	2215120,88
2880	457891,32	2214985,75
2873	457884,45	2214944,44
311		
669	458261,82	2216748
668	458262,44	2216751,37
2881	458256,31	2216753,24
2882	458255,76	2216748,91
670	458260,98	2216748,13
669	458261,82	2216748
312		
2883	458331,03	2216786,33
2884	458331,33	2216789,26
2885	458332,27	2216800,47
2886	458333,86	2216819,32
2887	458335,28	2216836,13

Номер точки	Координаты, м	
	X	Y
2888	458337,05	2216857,18
2889	458338,41	2216873,29
2890	458338,8	2216879,28
2891	458335,03	2216877,45
2892	458334,26	2216876,63
102	458329,94	2216840,23
2893	458326,2	2216786,78
2883	458331,03	2216786,33
313		
2894	458250,16	2217235,4
2895	458257,21	2217236,53
189	458250,78	2217260,83
2896	458249,35	2217269,85
2897	458243,71	2217269,86
2898	458248,78	2217246,83
2894	458250,16	2217235,4
314		
2899	458149,87	2215696,1
2900	458149,87	2215695,78
2901	458158,7	2215695,14
2902	458163,65	2215689,39
2903	458165,17	2215690,71
2904	458155,95	2215701,24
2899	458149,87	2215696,1
315		
2905	458205,02	2216547,34
655	458218,33	2216560,21
2906	458207,68	2216561,82
2907	458206,68	2216557,36
2905	458205,02	2216547,34
316		
2908	458264,34	2217466,19
2909	458263,19	2217465,81
2392	458256,6	2217463,56
2391	458261,05	2217449,95
406	458267,38	2217430,59
2910	458268,08	2217430,83
2911	458261,18	2217456,76
2908	458264,34	2217466,19
317		
2912	459838,11	2218575
2913	459832,51	2218576,07
2914	459831,61	2218575,34
2915	459838,65	2218573,95
2912	459838,11	2218575
318		
2916	458197,39	2216501,4

Номер точки	Координаты, м	
	X	Y
2917	458212,16	2216503,32
77	458215,39	2216519,11
2918	458217,11	2216527,26
2919	458202,11	2216529,82
2916	458197,39	2216501,4
319		
664	458266,49	2216780,02
663	458267,29	2216786,77
2920	458262,66	2216786,9
2921	458260,57	2216786,94
2922	458260,45	2216785,99
2923	458259,8	2216780,81
2924	458261,99	2216780,9
664	458266,49	2216780,02
320		
2925	458278,93	2216924,52
164	458279,77	2216934,67
2926	458280,89	2216948,55
2927	458275,7	2216948,17
2928	458273,42	2216924,91
2925	458278,93	2216924,52
321		
2929	458238,68	2216639,55
170	458241,53	2216655,29
2930	458245,24	2216657,45
2931	458246,51	2216669,79
2932	458242,13	2216670,44
2933	458241,98	2216669,63
2934	458232,49	2216670,03
2935	458227,45	2216640,13
2929	458238,68	2216639,55
322		
2936	458233,44	2216610,47
2937	458234,95	2216618,82
2938	458229,05	2216619,39
2939	458229,1	2216619,89
2940	458229,86	2216629,64
2941	458229,6	2216629,67
2942	458228,38	2216629,9
2943	458225,78	2216630,27
2944	458222,35	2216609,98
2945	458224,53	2216610,06
2946	458225	2216610,29
2947	458232,42	2216610,39
2936	458233,44	2216610,47
323		
2641	460075,95	2218630,68

Номер точки	Координаты, м	
	X	Y
2948	460077,41	2218633,49
2949	460076,05	2218634,2
2950	460072,01	2218631,81
2951	460069,61	2218635,85
2952	460066,24	2218629,42
2642	460067,06	2218627,27
2641	460075,95	2218630,68
324		
2953	459854,55	2218561,1
2954	459842,54	2218580,55
2955	459838,65	2218578,17
2956	459840,57	2218574,53
2912	459838,11	2218575
2915	459838,65	2218573,95
2914	459831,61	2218575,34
2957	459829,08	2218573,27
2958	459834,77	2218564,85
2959	459824,6	2218566,46
2960	459824,51	2218566,01
2953	459854,55	2218561,1
325		
2961	458249,57	2216669,34
216	458251,66	2216681,83
2962	458254,3	2216699,09
2963	458247,3	2216699,43
2964	458246,63	2216695,78
2932	458242,13	2216670,44
2961	458249,57	2216669,34
326		
2965	458188,28	2216491,72
2966	458186,17	2216477,13
2967	458187,33	2216463,88
2968	458187,94	2216463,8
2969	458191,59	2216492,29
2965	458188,28	2216491,72
327		
2970	458052,61	2215338,21
2971	458052,87	2215339,51
2972	458059,9	2215387,77
2973	458060,1	2215389,55
2974	458063,47	2215398,83
2975	458059,14	2215399,55
1598	458056,83	2215398,64
1597	458047,88	2215341,08
2976	458052,51	2215337,58
2970	458052,61	2215338,21
328		

Номер точки	Координаты, м	
	X	Y
2977	460507,91	2218922,55
2978	460506,94	2218925,71
2979	460512,74	2218938,07
2980	460524,85	2218951,04
2981	460527,49	2218949,16
2982	460545,19	2218966,31
2983	460543,14	2218968,42
285	460536,85	2218962,54
284	460526,81	2218953,01
283	460514,93	2218943,15
282	460506,8	2218930,61
281	460505,75	2218914,11
2977	460507,91	2218922,55
329		
2984	458041,3	2215265,18
2985	458042,94	2215275,16
2986	458043,66	2215279,25
2987	458043,46	2215279,29
2988	458042,72	2215280,32
2989	458042,95	2215281,67
2990	458044,06	2215282,4
2991	458044,22	2215282,37
2992	458045,38	2215288,95
2993	458045,12	2215288,99
2994	458044,37	2215290,03
2995	458044,6	2215291,38
2996	458045,71	2215292,1
2997	458045,94	2215292,06
2998	458047,18	2215299,07
2999	458046,86	2215299,13
3000	458046,12	2215300,16
3001	458046,35	2215301,51
3002	458046,97	2215301,92
3003	458048,13	2215309,4
3004	458047,72	2215309,98
3005	458047,95	2215311,33
3006	458048,49	2215311,68
3007	458051,09	2215328,48
3008	458049,77	2215328,71
1595	458038,4	2215265,69
2984	458041,3	2215265,18
330		
3009	457937,55	2215132,66
3010	457938,12	2215134,85
3011	457936,4	2215135,1
3012	457936,08	2215133,9
3013	457932,72	2215134,86

Номер точки	Координаты, м	
	X	Y
3014	457928,69	2215136,01
3015	457926,99	2215136,45
3016	457922,98	2215137,03
2865	457923,05	2215137,47
2868	457921,59	2215137,85
2867	457924,2	2215147,92
2866	457924,69	2215147,79
3017	457924,71	2215147,92
3018	457923,49	2215148,24
3019	457920,6	2215137,19
3009	457937,55	2215132,66
331		
734	458222,3	2217364,87
222	458219,3	2217376,41
221	458209,75	2217398,15
220	458200,95	2217429,64
3020	458200,69	2217432,01
3021	458193,8	2217429,96
3022	458197,18	2217420,56
3023	458203,28	2217396,96
3024	458208,55	2217382,33
3025	458210,14	2217376,29
2859	458213,7	2217365,22
734	458222,3	2217364,87
332		
3026	458240,7	2217283,54
3027	458244,64	2217284,45
209	458243,81	2217286,49
3028	458233,17	2217321,8
3029	458229,51	2217321,27
2858	458230,54	2217314,36
3030	458230,57	2217314,16
3031	458231,69	2217304,88
3032	458239,5	2217288,98
3026	458240,7	2217283,54
333		
3033	458269,38	2217047,97
3034	458275,54	2217048,58
3035	458278,31	2217048,83
3036	458280,22	2217048,96
3037	458279,91	2217061,65
3038	458266,94	2217060,49
3039	458267,12	2217058,36
3040	458269,18	2217058,56
3033	458269,38	2217047,97
334		
3041	458030,18	2215197,11

Номер точки	Координаты, м	
	X	Y
3042	458039,42	2215253,64
1594	458037,21	2215254,01
1593	458028,49	2215197,48
3041	458030,18	2215197,11
335		
2611	458267,27	2216339,06
3043	458268,07	2216342,64
3044	458262,21	2216343,93
3045	458261,77	2216341,94
3046	458260,39	2216342,15
3047	458255,23	2216342,65
3048	458256,5	2216351,61
3049	458258,36	2216351,28
3050	458259,92	2216359,87
3051	458258,01	2216360,26
3052	458275,43	2216459,72
3053	458268,97	2216466,66
3054	458268,03	2216462,04
3055	458271,01	2216458,74
3056	458254,39	2216346,6
635	458244,91	2216347,82
634	458244,93	2216342,09
2611	458267,27	2216339,06
336		
2855	458330,41	2216780,04
2883	458331,03	2216786,33
2893	458326,2	2216786,78
2856	458325,76	2216780,49
2855	458330,41	2216780,04
337		
668	458262,44	2216751,37
667	458263,44	2216756,93
3057	458258,03	2216756,61
3058	458256,72	2216756,51
2881	458256,31	2216753,24
668	458262,44	2216751,37
338		
2875	457891,6	2214950,9
2874	457887,43	2214951,64
2873	457884,45	2214944,44
3059	457883,99	2214941,69
3060	457905,14	2214932,66
3061	457906,25	2214938,78
3062	457890,68	2214945,36
2875	457891,6	2214950,9
339		
3063	457954,07	2215298,47

Номер точки	Координаты, м	
	X	Y
3064	457955,31	2215295,09
3065	457943,82	2215224,34
3066	457943,91	2215224,33
3067	457956,48	2215298,06
3063	457954,07	2215298,47
340		
3068	458272,15	2216990,04
710	458284,32	2216990,65
716	458281,1	2217009,45
3069	458270,12	2217008,72
3070	458270,13	2217008,08
3071	458269,14	2217008
3072	458269,08	2217004,06
3068	458272,15	2216990,04
341		
1509	457968,07	2215310,1
1508	457973,79	2215342,52
3073	457973,5	2215342,58
3074	457962,12	2215312,84
3075	457961,14	2215312,46
1509	457968,07	2215310,1
342		
2904	458155,95	2215701,24
2903	458165,17	2215690,71
3076	458168,2	2215693,31
3077	458163,18	2215699,13
3078	458165,99	2215702,13
3079	458162,15	2215706,49
2904	458155,95	2215701,24
343		
259	457956,25	2215210,36
258	457959,19	2215228,44
257	457964,4	2215260,47
256	457968,91	2215286,19
255	457970,63	2215295,11
3080	457957,74	2215297,89
3067	457956,48	2215298,06
3066	457943,91	2215224,33
3081	457950,86	2215223,1
3082	457948,79	2215209,2
3083	457949,66	2215209,27
3084	457950,08	2215209,15
3085	457952,09	2215208,43
3086	457954,93	2215207,65
3087	457956,31	2215206,9
260	457958,69	2215206,22
259	457956,25	2215210,36

Номер точки	Координаты, м	
	X	Y
344		
3088	461081,59	2220521,46
3089	461086,65	2220522
3090	461086,11	2220527,97
3091	461081,66	2220527,57
3088	461081,59	2220521,46
345		
3092	460346,88	2222125,44
3093	460341,14	2222131,94
3094	460240,9	2222120,85
3095	460158,34	2222111,8
3096	460048,44	2222111,49
3097	459934,27	2222104,59
3098	459872,24	2222108,8
3099	459814,44	2222138,23
3100	459780,48	2222171,65
2167	459762,91	2222169,34
2166	459747,86	2222165,17
2165	459747,84	2222162,22
2164	459756,38	2222150,63
3101	459756,82	2222150,03
3102	459777,98	2222165,67
3103	459810,89	2222133,3
3104	459870,61	2222102,9
3105	459934,25	2222098,58
3106	460048,63	2222105,49
3107	460158,67	2222105,8
3108	460241,55	2222114,89
3109	460338,71	2222125,63
3110	460361,46	2222099,85
2183	460352,01	2222116,04
3092	460346,88	2222125,44
346		
3111	460325,38	2222164,85
2182	460323,94	2222167,49
3112	460322,56	2222170,2
3113	460318,27	2222168,17
3114	460303,66	2222161,44
3115	460286,74	2222153,51
3116	460274,42	2222147,68
3117	460276,99	2222142,26
3118	460289,29	2222148,08
3119	460306,19	2222156
3120	460320,8	2222162,73
3111	460325,38	2222164,85
347		
3121	460442,85	2222226,22

Номер точки	Координаты, м	
	X	Y
2083	460446,98	2222215,78
3122	460467,2	2222159,17
3123	460470,66	2222160,51
3124	460445,07	2222227,26
3121	460442,85	2222226,22
348		
440	460191,1	2218631,45
2555	460186,37	2218623,46
3125	460187,97	2218622
3126	460189,85	2218622,97
3127	460189,21	2218624,14
3128	460213,48	2218629,49
3129	460241,41	2218651,86
3130	460268,72	2218673,74
3131	460296,04	2218695,62
3132	460323,38	2218717,48
3133	460348,79	2218737,87
3134	460367,85	2218729,34
3135	460369,69	2218731,8
3136	460372,4	2218729,85
3137	460373,9	2218733,21
3553	460350,35	2218743,74
3554	460341,25	2218741,38
3555	460339,06	2218740,8
447	460334,73	2218736,7
446	460315,71	2218719,9
445	460295,44	2218703,25
444	460276,32	2218688,32
443	460255,86	2218673,38
442	460232,92	2218657,61
441	460205,83	2218640,67
440	460191,1	2218631,45
349		
2638	460057,76	2218623,97
2642	460067,06	2218627,27
2952	460066,24	2218629,42
3139	460065,08	2218627,22
3140	460059,62	2218639,76
3141	460051,89	2218637,36
2638	460057,76	2218623,97
350		
3142	458145,58	2217654,87
3143	458148,54	2217655,92
3144	458142,17	2217675,04
3145	458139,14	2217674,04
3142	458145,58	2217654,87
351		

Номер точки	Координаты, м	
	X	Y
405	458275,84	2217399,67
3146	458276,35	2217399,77
3147	458275,24	2217403,97
2910	458268,08	2217430,83
406	458267,38	2217430,59
405	458275,84	2217399,67
352		
667	458263,44	2216756,93
3148	458263,86	2216761,69
3149	458257,89	2216761,37
3057	458258,03	2216756,61
667	458263,44	2216756,93
353		
3150	458266,94	2217060,5
3151	458279,91	2217061,68
404	458279,53	2217077,43
403	458280,44	2217077,45
402	458279,46	2217120,9
401	458279,19	2217126,16
400	458271,84	2217125,31
399	458270,04	2217141,21
2619	458277,88	2217142,1
2618	458275,31	2217144,22
2617	458273,61	2217158,83
394	458276,02	2217162,05
393	458273,82	2217170,09
392	458268,1	2217193,22
391	458262,73	2217215,7
2895	458257,21	2217236,53
2894	458250,16	2217235,4
3152	458250,41	2217233,3
3153	458263,37	2217176,8
3154	458265,95	2217166,33
3155	458267,11	2217163,95
3156	458271,71	2217116,63
3157	458268,95	2217070,81
3158	458269,02	2217066,98
3159	458266,4	2217066,55
3150	458266,94	2217060,5
354		
3160	458175,77	2217518,19
3161	458183,32	2217519,73
2322	458182,48	2217526,17
3162	458181,1	2217540,14
2815	458181,09	2217540,19
3163	458172,94	2217539,87
3160	458175,77	2217518,19

Номер точки	Координаты, м	
	X	Y
355		
3164	458256,5	2216713,4
671	458258,82	2216728,53
670	458260,98	2216748,13
2882	458255,76	2216748,91
3165	458254,38	2216738,03
3166	458252,78	2216729,52
3167	458249,7	2216712,62
3168	458252,73	2216712,3
3169	458252,91	2216713,95
3164	458256,5	2216713,4
356		
2918	458217,11	2216527,26
307	458219,95	2216540,67
3170	458217,65	2216537,65
3171	458216,68	2216536,87
3172	458213,23	2216535,3
3173	458208,13	2216541,67
3174	458210,43	2216544,69
3175	458211,41	2216545,47
306	458214,85	2216547,04
3176	458215,89	2216550,99
3177	458207,83	2216541,9
3178	458213,69	2216527,85
2918	458217,11	2216527,26
357		
3021	458193,8	2217429,96
3020	458200,69	2217432,01
2405	458200,02	2217438,19
2404	458193,44	2217462,71
2821	458192,43	2217467,47
2820	458184,14	2217463,67
3179	458185,64	2217460,76
3180	458188,86	2217454,55
3181	458189,26	2217453,78
3182	458189,34	2217453,41
3183	458189,52	2217445,36
3184	458191,19	2217437,21
3021	458193,8	2217429,96
358		
2418	458173,95	2217573,6
2480	458169,18	2217589,68
2686	458164,44	2217586,81
2818	458168,28	2217573,89
2817	458171,81	2217573,54
2418	458173,95	2217573,6
359		

Номер точки	Координаты, м	
	X	Y
3185	458198,64	2216437,19
3186	458188,76	2216442,36
3187	458181,37	2216397,18
2783	458180,85	2216394,91
2782	458181,17	2216394,46
2781	458177,3	2216375,27
420	458185,72	2216374
3185	458198,64	2216437,19
360		
3188	460591,97	2219031,88
3189	460592,4	2219019,63
3190	460603,67	2219009,41
3191	460612,46	2219019,12
3192	460610,05	2219022,52
3193	460606,2	2219026,02
3194	460605,19	2219057
1987	460596,75	2219040,38
3188	460591,97	2219031,88
361		
2013	460522,74	2219061,77
3195	460524,18	2219064,33
3196	460478,93	2219108,86
2730	460476,91	2219106,8
2013	460522,74	2219061,77
362		
3197	460618,11	2219083328
3198	460626,4	2219083,76
3199	460626,04	2219089,75
3200	460621,01	2219089,48
3197	460618,11	2219083,28
363		
3201	460587,36	2219003,05
3202	460580,19	2219010,93
1986	460578,15	2219007,31
3203	460583,43	2219002,12
3201	460587,36	2219003,05
364		
2471	458062,97	2215867,17
2470	458080,06	2215838,87
3204	458081,05	2215843,94
3205	458076,75	2215851,22
3206	458070,61	2215861,08
3207	458067,14	2215866,67
3208	458067,09	2215866,76
3209	458067,13	2215866,79
3210	458066,36	2215868,01
3211	458066,51	2215868,94

Номер точки	Координаты, м	
	X	Y
3212	458063,88	2215872,1
3213	458060,46	2215878,16
3214	458057,45	2215884,11
3215	458055,41	2215888,69
3216	458051,77	2215898,24
3217	458053,89	2215900
3218	458050,07	2215904,62
3219	458049,39	2215904,06
3220	458048,96	2215905,23
3221	458047,44	2215909,43
3222	458044,29	2215917,61
3223	458041,72	2215923,87
3224	458038,92	2215930,18
3225	458033,78	2215940,19
3226	458033,74	2215940,25
3227	458033,73	2215940,26
3228	458030,11	2215946,64
3229	458026,22	2215952,85
3230	458025,61	2215953,78
3231	458067,37	2215995,22
3232	458064,47	2215998,36
3233	458063,2	2215999,93
3234	458018,88	2215955,99
2473	458033,75	2215933,87
2472	458056,92	2215879,94
2471	458062,97	2215867,17
365		
3235	459160,85	2217789,15
3236	459136,68	2217783,15
3237	459147,03	2217759,27
3238	459169,33	2217768,75
3235	459160,85	2217789,15
366		
3239	459109,62	2217845,64
3240	459132,93	2217856,56
3241	459112,8	2217905,84
3242	459088,18	2217895,22
3239	459109,62	2217845,64
367		
3243	458123,62	2215765,93
2540	458132,79	2215751,57
3244	458136,72	2215754,13
3245	458127,44	2215768,29
3243	458123,62	2215765,93
368		
3246	458154,18	2216277,23
3247	458150,8	2216279,91

Номер точки	Координаты, м	
	X	Y
2720	458140,92	2216264,02
2724	458143,1	2216262,07
3246	458154,18	2216277,23
369		
3144	458142,17	2217675,04
3143	458148,54	2217655,92
2675	458148,49	2217655,87
2479	458162,1	2217612,33
2478	458177,13	2217617,6
2477	458179,69	2217625,06
2476	458162,81	2217678,69
3248	458178,77	2217683,71
3249	458177,77	2217686,43
3250	458167,86	2217683,61
3144	458142,17	2217675,04
370		
2962	458254,3	2216699,09
3164	458256,5	2216713,4
3169	458252,91	2216713,95
3168	458252,73	2216712,3
3167	458249,7	2216712,62
2963	458247,3	2216699,43
2962	458254,3	2216699,09
371		
3057	458258,03	2216756,61
3149	458257,89	2216761,37
3251	458257,34	2216761,34
3058	458256,72	2216756,51
3057	458258,03	2216756,61
372		
2822	458177,03	2217508,62
2419	458184,55	2217510,42
3161	458183,32	2217519,73
3160	458175,77	2217518,19
2822	458177,03	2217508,62
373		
2825	458159,58	2217504,44
2824	458165,88	2217505,95
3252	458159,7	2217506,35
2825	458159,58	2217504,44
374		
2816	458176,56	2217561,4
2418	458173,95	2217573,6
2817	458171,81	2217573,54
2816	458176,56	2217561,4
375		
3253	458105,61	2216174,32

Номер точки	Координаты, м	
	X	Y
3254	458105,99	2216175,62
3255	458097,81	2216186,59
3256	458099,83	2216188,73
3257	458095,47	2216192,85
3258	458092,97	2216189,99
3259	458102,42	2216178
3253	458105,61	2216174,32
376		
437	458277,09	2216901,09
436	458278	2216913,03
3260	458272,52	2216913,32
3261	458272,36	2216901,44
437	458277,09	2216901,09
377		
666	458264,16	2216761,92
665	458265,29	2216770,89
3262	458258,55	2216770,97
3263	458257,42	2216762,02
3264	458263,48	2216761,71
666	458264,16	2216761,92
378		
3170	458217,65	2216537,65
307	458219,95	2216540,67
306	458214,85	2216547,04
3175	458211,41	2216545,47
3174	458210,43	2216544,69
3173	458208,13	2216541,67
3172	458213,23	2216535,3
3171	458216,68	2216536,87
3170	458217,65	2216537,65
379		
3265	459197,44	2217910,78
3266	459196,48	2217912,48
3267	459189,8	2217913,35
3268	459183,67	2217910,54
3269	459181,15	2217912,35
3270	459178,71	2217912,78
3271	459177,15	2217900,89
3272	459184,32	2217899,95
1777	459187,52	2217903,02
1776	459196,58	2217909,3
3265	459197,44	2217910,78
380		
3273	459425,06	2217380,34
3274	459428,05	2217386,41
3275	459451,63	2217374,81
3276	459452,54	2217361,01

Номер точки	Координаты, м	
	X	Y
3277	459450,01	2217355,84
740	459447,15	2217356,84
741	459435,52	2217367,54
742	459433,2	2217371,01
3273	459425,06	2217380,34
381		
3278	457998,91	2215013,8
3279	458002,32	2215013,18
3280	458011,46	2215015,44
3281	458010,02	2215021,26
3282	458002,12	2215019,31
3283	457999,87	2215019,76
3278	457998,91	2215013,8
382		
3284	460061,96	2218560,48
3285	460065,48	2218554,24
3286	460068,75	2218548,43
3287	460062,94	2218546,48
3288	460058,43	2218554,5
846	460059,66	2218555,08
847	460059,73	2218559,18
3284	460061,96	2218560,48
383		
2716	460156,67	2218584,39
2715	460157,44	2218586,65
2714	460165,31	2218602,82
2526	460171,61	2218611,67
2589	460169,39	2218611,7
2588	460160,87	2218607,4
3289	460159,19	2218605,39
3290	460154,06	2218585,12
2716	460156,67	2218584,39
384		
2370	458231,54	2217566,89
3291	458232,08	2217560,29
2738	458234,82	2217574,71
2739	458231,78	2217574,05
2370	458231,54	2217566,89
385		
3292	458102,52	2215538,89
3293	458112,46	2215547,09
3294	458117,83	2215546,84
3295	458118	2215549
3296	458123	2215548,09
3297	458135,85	2215568,36
3298	458142,9	2215596,12
3299	458144,37	2215618,17

Номер точки	Координаты, м	
	X	Y
2661	458144,74	2215641,82
2669	458134,89	2215652,75
1609	458134,13	2215635,98
1608	458133,77	2215610,16
1607	458132,41	2215598,73
1606	458129,94	2215589,25
1605	458126,22	2215580,19
1604	458120,45	2215570,25
1603	458105,04	2215549,2
3300	458094,4	2215531,93
3292	458102,52	2215538,89
386		
2668	458135,59	2215662,86
2667	458143,75	2215670,33
3301	458145,5	2215682,37
3302	458137,98	2215683,64
1551	458137,49	2215681,25
2668	458135,59	2215662,86
387		
2977	460507,91	2218922,55
3303	460510,61	2218933,07
3304	460520,15	2218942,13
2813	460521,87	2218940,83
2812	460527,02	2218946,43
3305	460534,91	2218940,64
3306	460535,05	2218940,83
3307	460523,53	2218949,62
2979	460512,74	2218938,07
2978	460506,94	2218925,71
2977	460507,91	2218922,55
388		
2793	459410,75	2217266,35
2792	459412,04	2217269,67
2791	459412,26	2217270,19
2790	459415,05	2217276,34
3308	459409,07	2217267,48
2793	459410,75	2217266,35
389		
2795	459511,54	2217389
3309	459510,79	2217389,73
3310	459469,97	2217347,58
2338	459471,49	2217347,32
2795	459511,54	2217389
390		
2740	458259,85	2217464,67
2909	458263,19	2217465,81
2908	458264,34	2217466,19

Номер точки	Координаты, м	
	X	Y
3311	458264,71	2217467,27
3312	458259,03	2217469,18
2741	458257,4	2217472,79
2740	458259,85	2217464,67
391		
3313	458313,25	2217272,83
3314	458309,55	2217280,39
3315	458306,98	2217294,08
3316	458303,99	2217308,98
3317	458303,56	2217308,89
3318	458292,97	2217354,03
3319	458276,45	2217399,4
3146	458276,35	2217399,77
405	458275,84	2217399,67
1747	458307,8	2217282,07
2773	458311,93	2217271,72
2772	458322,86	2217272,93
2771	458323,38	2217268,79
3320	458325,92	2217271,76
3321	458325,89	2217276,38
3322	458323,99	2217276,37
3323	458323,51	2217280,24
3324	458313,59	2217279,02
3325	458314,21	2217273,95
3313	458313,25	2217272,83
392		
2769	458316,22	2217256,89
2768	458318,02	2217257,09
2767	458317,95	2217257,73
3326	458316,94	2217261,23
2770	458317,49	2217261,88
2774	458316,66	2217269,39
52	458313,01	2217268,99
2769	458316,22	2217256,89
393		
2765	458316,97	2217254,04
1746	458323,15	2217230,66
1745	458334,69	2217180,67
1744	458339,31	2217155,86
3327	458341,71	2217140,21
3328	458344,16	2217140,3
3329	458344,03	2217143,75
3330	458331,35	2217211,3
2766	458318,94	2217254,27
2765	458316,97	2217254,04
394		
1680	458321,28	2216716,59

Номер точки	Координаты, м	
	X	Y
2709	458325,2	2216716,66
2852	458326,04	2216729,23
2857	458322,18	2216729,34
1680	458321,28	2216716,59
395		
3331	458255,12	2216208,28
3332	458247,55	2216209,33
3333	458239,84	2216201,98
606	458240,74	2216192,56
605	458241,67	2216180,27
604	458240,93	2216168,75
603	458240,02	2216161,97
602	458237,36	2216151,21
601	458235,17	2216144,59
600	458226,28	2216118,84
599	458217,5	2216057,52
3334	458217,88	2216057,43
3335	458235,43	2216081,15
3336	458247,4	2216168,33
3337	458242,85	2216196,46
3331	458255,12	2216208,28
396		
635	458244,91	2216347,82
3056	458254,39	2216346,6
3055	458271,01	2216458,74
3054	458268,03	2216462,04
636	458244,91	2216349,14
635	458244,91	2216347,82
397		
3338	458030,49	2215864,22
995	458032,34	2215865,17
3339	458030,09	2215876,04
3338	458030,49	2215864,22
398		
3340	458023,48	2215757,09
3341	458025,17	2215766,96
3342	458017,57	2215768,42
3343	458015,67	2215758,61
3340	458023,48	2215757,09
399		
2517	459854,55	2218561,1
2960	459824,51	2218566,01
3344	459821,15	2218549,38
3345	459820,13	2218548,61
812	459826,32	2218547,35
811	459841,58	2218554,78
2517	459854,55	2218561,1

Номер точки	Координаты, м	
	X	Y
400		
3346	458359,2	2217000,21
3347	458352,22	2216999,93
694	458351,98	2217005,97
693	458350,33	2217006,06
692	458349,42	2216981,17
3348	458347,62	2216958,64
3349	458351,39	2216961,62
3350	458353,59	2216960,62
3351	458358,56	2216953,94
3352	458360,4	2216953,72
3353	458360,8	2216950,92
3354	458361,46	2216950,03
3355	458362,87	2216949,11
3356	458365,45	2216950,24
3357	458370,79	2216955,21
3358	458354,62	2216976,2
3359	458364,1	2216980,01
3360	458362,77	2216991,85
3361	458367,56	2217003,65
3362	458371,15	2217013,07
2670	458366,63	2217014,86
696	458358,89	2217014,02
695	458358,96	2217006,25
3346	458359,2	2217000,21
401		
2697	458005,83	2215063,12
2708	458004,98	2215063,27
2707	458006,92	2215074,14
2706	458005,71	2215074,3
2705	458006,02	2215076,23
2704	458006,78	2215076,11
2703	458008,23	2215084,4
2702	458008,33	2215084,38
2694	458008,95	2215088,43
2693	458007,01	2215088,79
2692	458008,68	2215099,12
2691	458009,93	2215106,95
2690	458010,78	2215107,48
2689	458011,86	2215107,26
2657	458012,52	2215111,51
2660	458011,84	2215111,66
2659	458012,04	2215112,55
2658	458012,66	2215112,4
3363	458013,77	2215119,55
2757	458014,78	2215125,47
2760	458013,86	2215125,67

Номер точки	Координаты, м	
	X	Y
2759	458014,85	2215131,09
2758	458015,72	2215130,97
3364	458016,07	2215132,99
2747	458017,48	2215132,74
2746	458018,41	2215137,79
2745	458015,3	2215138,49
2744	458019,17	2215162,2
2743	458021,04	2215161,91
2761	458022,05	2215167,82
2764	458020,91	2215167,97
2763	458021,85	2215173,08
2762	458022,92	2215172,87
2754	458024,04	2215179,4
2756	458020,89	2215180,1
1590	458019,83	2215179,91
1589	458019,4	2215168,46
1588	457998,98	2215044,93
1587	458003,8	2215044,19
3365	458004,71	2215049,2
3366	458011,11	2215049,45
3367	458010,78	2215057,78
3368	458009,55	2215058,02
3369	458009,75	2215059,36
3370	458008,67	2215059,55
3371	458008,71	2215060,4
3372	458005,49	2215061,13
2697	458005,83	2215063,12
402		
3042	458039,42	2215253,64
2984	458041,3	2215265,18
1595	458038,4	2215265,69
1594	458037,21	2215254,01
3042	458039,42	2215253,64
403		
2755	458025,47	2215187,77
3373	458025,9	2215190,22
3374	458029,98	2215195,82
3041	458030,18	2215197,11
1593	458028,49	2215197,48
1592	458023,66	2215188,03
2755	458025,47	2215187,77
404		
1602	458078,81	2215506,65
2843	458085,77	2215505,39
3375	458090,59	2215512,08
3376	458088,59	2215513,52
3377	458092,49	2215518,13

Номер точки	Координаты, м	
	X	Y
3378	458088,15	2215521,8
1602	458078,81	2215506,65
405		
2835	458074,43	2215460,99
2838	458075,3	2215467,25
1601	458072,19	2215469,21
1600	458067,51	2215456,19
2836	458072,85	2215461,28
2835	458074,43	2215460,99
406		
2974	458063,47	2215398,83
2830	458065,59	2215404,67
2837	458061,44	2215405,43
1599	458059,36	2215407,41
1598	458056,83	2215398,64
2975	458059,14	2215399,55
2974	458063,47	2215398,83
407		
3008	458049,77	2215328,71
3007	458051,09	2215328,48
2976	458052,51	2215337,58
1597	458047,88	2215341,08
1596	458047,5	2215316,13
3008	458049,77	2215328,71
408		
2555	460186,37	2218623,46
440	460191,1	2218631,45
2556	460176,6	2218625,46
2555	460186,37	2218623,46
409		
3379	460586,8	2218986,05
3380	460589,02	2218989,22
3381	460588,94	2219001,33
3201	460587,36	2219003,05
3203	460583,43	2219002,12
2736	460583,17	2219002,38
2735	460581,33	2219000,76
3382	460582,95	2218998,98
3383	460583,01	2218991,09
3384	460582,49	2218990,35
3385	460583,24	2218989,61
3386	460583,85	2218990,25
3387	460587,21	2218987,1
3388	460586,48	2218986,37
3379	460586,8	2218986,05
410		
710	458284,32	2216990,65

Номер точки	Координаты, м	
	X	Y
3068	458272,15	2216990,04
3389	458272,62	2216987,89
3390	458260,81	2216982,77
3391	458263,2	2216977,26
3392	458276,81	2216983,17
3393	458277,04	2216983,19
3394	458276,8	2216980,54
3395	458275,95	2216965,29
3396	458276,29	2216954,24
2927	458275,7	2216948,17
2926	458280,89	2216948,55
711	458281,17	2216951,89
710	458284,32	2216990,65
411		
3069	458270,12	2217008,72
716	458281,1	2217009,45
718	458280,62	2217032,9
3036	458280,22	2217048,96
3035	458278,31	2217048,83
3034	458275,54	2217048,58
3033	458269,38	2217047,97
3069	458270,12	2217008,72
412		
2869	457939,16	2215117,4
138	457944,57	2215116,64
2653	457947,65	2215137,24
2656	457942,76	2215138,52
3397	457942,04	2215134,3
3010	457938,12	2215134,85
3009	457937,55	2215132,66
3019	457920,6	2215137,19
3018	457923,49	2215148,24
3017	457924,71	2215147,92
3398	457925,14	2215150,57
3399	457932,36	2215196,42
2727	457936,08	2215195,65
2726	457936,95	2215200,35
2725	457942,13	2215200,61
3400	457927,42	2215203,58
2803	457921,59	2215166,56
2802	457922,33	2215166,44
2801	457923,1	2215170,95
2800	457924,35	2215170,71
2799	457923,59	2215166,25
2798	457924,61	2215166,09
2797	457924,02	2215162,78
2804	457921,08	2215163,31

Номер точки	Координаты, м	
	X	Y
3401	457919,21	2215151,51
3402	457916,43	2215134,16
3403	457913,68	2215118,42
3404	457904,14	2215062,81
3405	457891,32	2214985,73
2879	457914,31	2215120,88
2878	457920,05	2215120,08
3406	457921,99	2215131,11
3407	457941,03	2215128,38
2869	457939,16	2215117,4
413		
3408	457947,33	2215199,44
2725	457942,13	2215200,61
7	457956,98	2215195,66
260	457958,69	2215206,22
3087	457956,31	2215206,9
3086	457954,93	2215207,65
3085	457952,09	2215208,43
3084	457950,08	2215209,15
3083	457949,66	2215209,27
3082	457948,79	2215209,2
3408	457947,33	2215199,44
414		
255	457970,63	2215295,11
1509	457968,07	2215310,1
3075	457961,14	2215312,46
3409	457950,42	2215308,4
3063	457954,07	2215298,47
3067	457956,48	2215298,06
3080	457957,74	2215297,89
255	457970,63	2215295,11
415		
2896	458249,35	2217269,85
737	458248,55	2217274,94
3027	458244,64	2217284,45
3026	458240,7	2217283,54
2897	458243,71	2217269,86
2896	458249,35	2217269,85
416		
736	458225,76	2217346,41
3029	458229,51	2217321,27
3028	458233,17	2217321,8
736	458225,76	2217346,41
417		
2921	458260,57	2216786,94
2920	458262,66	2216786,9
663	458267,29	2216786,77

Номер точки	Координаты, м	
	X	Y
662	458272,44	2216844,45
437	458277,09	2216901,09
3261	458272,36	2216901,44
3410	458272,27	2216894,63
3411	458273,7	2216894,64
3412	458273,84	2216881,79
3413	458260,77	2216881,65
3414	458259,84	2216876,27
3415	458268,42	2216874,8
3416	458268,09	2216867,89
3417	458264,37	2216865,49
3418	458260,41	2216814,38
3419	458263,97	2216814,11
2921	458260,57	2216786,94
418		
3253	458105,61	2216174,32
3259	458102,42	2216178
3258	458092,97	2216189,99
3420	458090,98	2216187,75
3421	458090,01	2216187,04
3422	458098,99	2216174,95
3423	458092,07	2216158,71
3424	458099,67	2216155,48
627	458104,49	2216170,43
3253	458105,61	2216174,32
419		
2775	458159,11	2216293,77
615	458162,46	2216292,01
3425	458165,86	2216305,08
3426	458165,11	2216306,99
3427	458159,95	2216313,83
3428	458161,55	2216315,19
3429	458155,08	2216322,81
3430	458148,85	2216317,52
3431	458160,75	2216300,89
3432	458157,65	2216298,43
3433	458159,26	2216294,1
2775	458159,11	2216293,77
420		
2777	458154,8	2216286,32
3247	458150,8	2216279,91
3246	458154,18	2216277,23
2724	458143,1	2216262,07
2723	458134,71	2216251,79
2722	458134,32	2216252,16
3434	458133,73	2216239,52
619	458140,12	2216251,03

Номер точки	Координаты, м	
	X	Y
618	458155,93	2216276,86
617	458160,98	2216287,22
2778	458158,45	2216284,4
2777	458154,8	2216286,32
421		
3186	458188,76	2216442,36
3185	458198,64	2216437,19
2917	458212,16	2216503,32
2916	458197,39	2216501,4
3435	458196	2216493,07
2969	458191,59	2216492,29
2968	458187,94	2216463,8
2967	458187,33	2216463,88
3436	458189,05	2216444,15
3186	458188,76	2216442,36
422		
2919	458202,11	2216529,82
3178	458213,69	2216527,85
3177	458207,83	2216541,9
3176	458215,89	2216550,99
655	458218,33	2216560,21
2905	458205,02	2216547,34
2919	458202,11	2216529,82
423		
2944	458222,35	2216609,98
3437	458219,79	2216594,83
3438	458208,73	2216566,55
2906	458207,68	2216561,82
655	458218,33	2216560,21
654	458222,27	2216581,17
653	458228,25	2216581,67
2936	458233,44	2216610,47
2947	458232,42	2216610,39
2946	458225	2216610,29
2945	458224,53	2216610,06
2944	458222,35	2216609,98
424		
2939	458229,1	2216619,89
2938	458229,05	2216619,39
2937	458234,95	2216618,82
2929	458238,68	2216639,55
2935	458227,45	2216640,13
2943	458225,78	2216630,27
2942	458228,38	2216629,9
2941	458229,6	2216629,67
2940	458229,86	2216629,64
2939	458229,1	2216619,89

Номер точки	Координаты, м	
	X	Y
425		
2961	458249,57	2216669,34
2931	458246,51	2216669,79
2930	458245,24	2216657,45
643	458247,85	2216658,96
2961	458249,57	2216669,34
426		
3262	458258,55	2216770,97
665	458265,29	2216770,89
664	458266,49	2216780,02
2924	458261,99	2216780,9
2923	458259,8	2216780,81
3262	458258,55	2216770,97
427		
3251	458257,34	2216761,34
3149	458257,89	2216761,37
3148	458263,86	2216761,69
667	458263,44	2216756,93
666	458264,16	2216761,92
3264	458263,48	2216761,71
3263	458257,42	2216762,02
3251	458257,34	2216761,34
428		
3260	458272,52	2216913,32
436	458278	2216913,03
2925	458278,93	2216924,52
2928	458273,42	2216924,91
3439	458272,55	2216916,07
3260	458272,52	2216913,32
429		
3440	458070,1	2215997,93
3441	458075,46	2216003,24
3442	458079,18	2215996,4
3443	458084,35	2215999,2
3444	458073,65	2216010,3
3445	458072,33	2216008,99
3440	458070,1	2215997,93
430		
3232	458064,47	2215998,36
3231	458067,37	2215995,22
3440	458070,1	2215997,93
3445	458072,33	2216008,99
3233	458063,2	2215999,93
3232	458064,47	2215998,36
431		
3079	458162,15	2215706,49
3078	458165,99	2215702,13

Номер точки	Координаты, м	
	X	Y
3446	458167,72	2215703,97
2596	458164,44	2215708,43
3079	458162,15	2215706,49
432		
3430	458148,85	2216317,52
3447	458146,27	2216315,34
3448	458156,26	2216302,12
3432	458157,65	2216298,43
3431	458160,75	2216300,89
3430	458148,85	2216317,52
433		
3249	458177,77	2217686,43
3449	458178,96	2217686,77
2453	458179,82	2217684,04
3248	458178,77	2217683,71
3249	458177,77	2217686,43
434		
3450	458200	2217689,52
2444	458200,56	2217686,46
2443	458202,05	2217681,2
2442	458205,74	2217689,94
3451	458206,98	2217691,71
3450	458200	2217689,52
435		
3367	458010,78	2215057,78
3452	458010,73	2215059,22
3369	458009,75	2215059,36
3368	458009,55	2215058,02
3367	458010,78	2215057,78
436		
3296	458123	2215548,09
3295	458118	2215549
3294	458117,83	2215546,84
3453	458122,09	2215546,64
3296	458123	2215548,09
437		
3454	458100,55	2215943,7
3455	458092,89	2215951,82
2621	458100,26	2215959,6
2622	458103,06	2215956,57
3454	458100,55	2215943,7
438		
3052	458275,43	2216459,72
3456	458276,4	2216465,17
3457	458275,31	2216465,35
3458	458272,7	2216464,8
3459	458269,24	2216467,96

Номер точки	Координаты, м	
	X	Y
3053	458268,97	2216466,66
3052	458275,43	2216459,72
439		
3456	458276,4	2216465,17
3460	458278,6	2216476,65
3461	458277,25	2216476,8
3462	458282,38	2216522,91
180	458280,46	2216523,13
179	458277,15	2216506,64
3459	458269,24	2216467,96
3458	458272,7	2216464,8
3457	458275,31	2216465,35
3456	458276,4	2216465,17
440		
180	458280,46	2216523,13
3462	458282,38	2216522,91
3463	458284	2216524,02
3464	458284,46	2216528,33
180	458280,46	2216523,13
441		
3462	458282,38	2216522,91
3465	458283,88	2216522,89
3463	458284	2216524,02
3462	458282,38	2216522,91
442		
3466	458316,86	2216556,73
3467	458352,63	2216553,95
3468	458355,83	2216549,86
3469	458351,11	2216546,17
3470	458349,93	2216547,67
3471	458307,43	2216550,93
3472	458307,38	2216550,28
3473	458301,35	2216550,3
3474	458317,78	2216571,67
3466	458316,86	2216556,73
443		
3475	458390,72	2216548,72
3476	458394,83	2216544,34
3477	458403,75	2216552,72
3478	458422,65	2216552,82
3479	458422,62	2216558,82
3480	458401,36	2216558,71
3475	458390,72	2216548,72
444		
2890	458338,8	2216879,28
3481	458339,15	2216884,45
3482	458337,14	2216884,61

Номер точки	Координаты, м	
	X	Y
3483	458337,15	2216884,84
689	458335,18	2216884,39
2892	458334,26	2216876,63
2891	458335,03	2216877,45
2890	458338,8	2216879,28
445		
3483	458337,15	2216884,84
3484	458337,62	2216890,49
3485	458339,54	2216890,34
3486	458340,04	2216898,02
3487	458337,36	2216898,21
689	458335,18	2216884,39
3483	458337,15	2216884,84
446		
3346	458359,2	2217000,21
695	458358,96	2217006,25
694	458351,98	2217005,97
3347	458352,22	2216999,93
3346	458359,2	2217000,21
447		
3353	458360,8	2216950,92
3352	458360,4	2216953,72
3351	458358,56	2216953,94
3353	458360,8	2216950,92
448		
2683	458156,39	2217589,4
3488	458156,95	2217588,56
2684	458159,05	2217589,97
2683	458156,39	2217589,4
449		
2655	457943,31	2215141,84
2654	457948,15	2215140,58
8	457949,57	2215150,04
2729	457934,61	2215155,29
3489	457934,2	2215153,31
3490	457944,54	2215149,78
2655	457943,31	2215141,84
450		
3491	458001,89	2215544,42
3492	457999,76	2215536,38
2612	457999,49	2215525,35
1505	458001,14	2215524,97
1504	458003,5	2215537,36
3491	458001,89	2215544,42
451		
3493	457996,74	2215568,94
3494	457994,26	2215569,69

Номер точки	Координаты, м	
	X	Y
3495	457993,14	2215563,76
3496	457997,79	2215562,41
1503	457996,81	2215566,71
3493	457996,74	2215568,94
452		
3497	458027,81	2215781,55
3498	458034,35	2215815,9
3499	458032,53	2215816,24
3500	458027,41	2215824,73
3501	458033,95	2215828,69
999	458033,47	2215822,25
1000	458035,55	2215818,91
1001	458029,09	2215781,17
3497	458027,81	2215781,55
453		
3338	458030,49	2215864,22
3502	458030,74	2215856,61
3503	458034,86	2215840,9
2615	458035,48	2215849,25
2616	458034,27	2215855,38
996	458033,22	2215857,75
995	458032,34	2215865,17
3338	458030,49	2215864,22
454		
3504	459185,31	2217913,94
3505	459184,31	2217913,54
3506	459181,99	2217913,82
3507	459178,94	2217914,54
3508	459178,97	2217914,77
3504	459185,31	2217913,94
455		
3509	460138,65	2222552,59
3510	460148,22	2222520,03
3511	460147,57	2222513,93
3512	460155,85	2222513,02
2289	460147,72	2222530,93
3509	460138,65	2222552,59
456		
3513	459687,1	2222111,79
3514	459707,43	2222113,88
2163	459707,06	2222114,37
2162	459702,5	2222120,48
2161	459691,87	2222114,92
3513	459687,1	2222111,79
457		
3388	460586,48	2218986,37
3387	460587,21	2218987,1

Номер точки	Координаты, м	
	X	Y
3386	460583,85	2218990,25
3385	460583,24	2218989,61
3388	460586,48	2218986,37
458		
3515	460555,87	2218981,25
3516	460560,44	2218979,01
3517	460568,84	2218996,42
3515	460555,87	2218981,25
459		
3306	460535,05	2218940,83
3305	460534,91	2218940,64
2811	460540,29	2218936,69
2810	460540,31	2218936,72
2809	460546,35	2218932,31
3518	460542,63	2218935,08
3519	460542,55	2218935,14
3520	460540,35	2218936,78
3306	460535,05	2218940,83
460		
3521	459942,26	2218489,17
3522	459951,31	2218493,42
2572	459950,87	2218494,02
2571	459951,16	2218500,22
3523	459939,71	2218494,6
3521	459942,26	2218489,17
461		
3524	460269,79	2218750,53
3525	460269,32	2218750,35
3526	460237,22	2218737,84
3527	460240,12	2218730,39
3528	460244,58	2218732,12
903	460248,05	2218735
904	460271,54	2218750,94
3524	460269,79	2218750,53
462		
2787	460293,39	2218775,18
2847	460290,31	2218769,25
905	460290,98	2218766,53
3529	460302,39	2218775,06
2784	460303,65	2218777,5
2787	460293,39	2218775,18
463		
820	460160,5	2218671,69
3530	460176,88	2218692,39
3531	460170,62	2218697,36
3532	460143,35	2218663,01
822	460153,48	2218668,71

Номер точки	Координаты, м	
	X	Y
821	460154,68	2218670,05
820	460160,5	2218671,69
464		
3533	460013,24	2218632,88
3534	460016,9	2218622,98
2603	460020,86	2218622,36
2604	460024,65	2218612,82
2605	460025,42	2218612,3
831	460028,59	2218613,33
2849	460020,23	2218635,46
3533	460013,24	2218632,88
465		
3287	460062,94	2218546,48
3535	460064,34	2218544
2566	460065,42	2218544,27
3536	460071,44	2218546,13
3537	460071,77	2218547,16
3538	460068,94	2218548,06
3286	460068,75	2218548,43
3287	460062,94	2218546,48
466		
2650	459260,28	2217709,04
3539	459277,4	2217716,53
3540	459244,28	2217800,12
1455	459234,88	2217792,54
1454	459258,53	2217723,86
2652	459253,63	2217721,26
2651	459257,36	2217713,57
2650	459260,28	2217709,04
467		
2644	459353,13	2217475,83
2643	459349,31	2217482,94
2646	459346,6	2217490,42
3541	459331,98	2217511,04
3542	459326,75	2217507,33
2457	459350,01	2217474,15
2644	459353,13	2217475,83
468		
3543	459917,36	2218464,03
3544	459922,6	2218468,37
3545	459907,43	2218487,27
3546	459904,34	2218491,18
804	459899,81	2218489,58
803	459904,23	2218480,48
802	459905,11	2218476,79
1335	459912,18	2218467,51
1336	459911,39	2218466,9

Номер точки	Координаты, м	
	X	Y
1337	459916,53	2218463,65
3543	459917,36	2218464,03
514		
1697	458209,66	2217478,28
3547	458220,24	2217437,82
224	458205,67	2217433,49
2402	458197,62	2217469,85
2420	458187,9	2217511,22
2421	458198,71	2217513,98
1697	458209,66	2217478,28
548		
3553	460350,35	2218743,74
3554	460341,25	2218741,38
3555	460339,06	2218740,8
3556	460344,79	2218746,23
3557	460348,22	2218749,48
3558	460352,78	2218750,56
3559	460354,22	2218744,74
3553	460350,35	2218743,74
549		
880	460731,26	2219442,86
3560	460739,12	2219435,41
3561	460746,9	2219443,6
3562	460739,08	2219451,33
880	460731,26	2219442,86
550		
288	460510,5	2219055,1
2733	460479,75	2219085,04
3566	460476,31	2219081,57
3567	460426,25	2219131,63
3568	460337,86	2219043,25
3569	460426,24	2218954,85
3570	460490,5	2219019,09
288	460510,5	2219055,1
551		
3571	460433,44	2218816,49
3572	460432,82	2218792,1
3573	460442,82	2218791,85
3574	460443,67	2218825,42
858	460439,66	2218824,06
3571	460433,44	2218816,49
552		
3574	460443,67	2218825,42
858	460439,66	2218824,06
3575	460443,77	2218829,05
3574	460443,67	2218825,42

Ведомость публичных сервитутов, подлежащих установлению в границах зон планируемого размещения линейных объектов, подлежащих реконструкции в связи с изменением их местоположения - линий электропередачи ПАО «Россети Московский регион»

№ п/п	Номер публичного сервитута, подлежащего установлению, по чертежу	Кадастровый номер исходного земельного участка	Площадь исходного земельного участка, кв. м	Категория исходного земельного участка	Вид разрешенного использования исходного земельного участка	Условный номер публичного сервитута, подлежащего установлению	Площадь публичного сервитута, подлежащего установлению, кв. м	Назначение сервитута
1	2	3	4	5	6	7	8	9
1	1	50:22:0000000:115234	4665806	Земли лесного фонда	Заготовка древесины; заготовка и сбор недревесных лесных ресурсов ⁵	50:22:0000000:115234/чзу1	231	Размещение инженерных сооружений (размещение линейных объектов - линий электропередачи ПАО «Россети Московский регион» ВЛ 110 кВ Кудиново - Минеральная с отпайкой на ПС Овражки и ВЛ 110 кВ Электроугли - Малаховка с отпайкой на ПС Овражки)
2	2	50:22:0000000:96655	4576394	Земли лесного фонда	Заготовка древесины (включая СОМ) ⁴	50:22:0000000:96655/ чзу1	96	Размещение инженерных сооружений (размещение линейных объектов - линий электропередачи ПАО «Россети Московский регион» ВЛ 110 кВ Электроугли - Малаховка с отпайкой на ПС Овражки)
3	3	50:22:0000000:115234	4665806	Земли лесного фонда	Заготовка древесины; заготовка и сбор недревесных лесных ресурсов ⁵	50:22:0000000:115234/чзу2	1835	Размещение инженерных сооружений (размещение линейных объектов - линий электропередачи ПАО «Россети Московский регион» ВЛ 110 кВ Кудиново - Минеральная с отпайкой на ПС Овражки и ВЛ 110 кВ Электроугли - Малаховка с отпайкой на ПС Овражки)

1	2	3	4	5	6	7	8	9
4	4	50:22:0000000:96655	4576394	Земли лесного фонда	Заготовка древесины (включая СОМ) ⁴	50:22:0000000:96655/ чзу2	286	Размещение инженерных сооружений (размещение линейных объектов - линий электропередачи ПАО «Россети Московский регион» ВЛ 110 кВ Кудиново - Минеральная с отпайкой на ПС Овражки и ВЛ 110 кВ Электроугли - Малаховка с отпайкой на ПС Овражки)
5	5	50:22:0000000:96655	4576394	Земли лесного фонда	Заготовка древесины (включая СОМ) ⁴	50:22:0000000:96655/ чзу3	895	Размещение инженерных сооружений (размещение линейных объектов - линий электропередачи ПАО «Россети Московский регион» ВЛ 110 кВ Кудиново - Минеральная с отпайкой на ПС Овражки и ВЛ 110 кВ Электроугли - Малаховка с отпайкой на ПС Овражки)
6	6	50:22:0000000:96655	4576394	Земли лесного фонда	Заготовка древесины (включая СОМ) ⁴	50:22:0000000:96655/ чзу4	3507	Размещение инженерных сооружений (размещение линейных объектов - линий электропередачи ПАО «Россети Московский регион» ВЛ 110 кВ Кудиново - Минеральная с отпайкой на ПС Овражки и ВЛ 110 кВ Электроугли - Малаховка с отпайкой на ПС Овражки)
7	7	50:22:0000000:96655	4576394	Земли лесного фонда	Заготовка древесины (включая СОМ) ⁴	50:22:0000000:96655/ чзу5	826	Размещение инженерных сооружений (размещение линейных объектов - линий электропередачи ПАО «Россети Московский регион» ВЛ 110 кВ Кудиново - Минеральная с отпайкой на ПС Овражки и ВЛ 110 кВ Электроугли - Малаховка с отпайкой на ПС Овражки)
8	8	50:22:0000000:96655	4576394	Земли лесного фонда	Заготовка древесины (включая СОМ) ⁴	50:22:0000000:96655/ чзу6	141	Размещение инженерных сооружений (размещение линейных объектов - линий электропередачи ПАО «Россети Московский регион» ВЛ 110 кВ Чистая - Красково I цепь, ВЛ 110 кВ Чистая - Красково II цепь с отпайкой на ПС Томилино)

1	2	3	4	5	6	7	8	9
9	9	50:22:0040201:258	8301	Земли населенных пунктов	Земельные участки (территории) общего пользования	50:22:0040201:258/чзу1	209	Размещение инженерных сооружений (размещение линейных объектов - линий электропередачи ПАО «Россети Московский регион» ВЛ 110 кВ Чистая - Красково I цепь, ВЛ 110 кВ Чистая - Красково II цепь с отпайкой на ПС Томилино)
10	10	50:22:0040107	-	-	-	50:22:0040107:3У1/чзу1	57	Размещение инженерных сооружений (размещение линейных объектов - линий электропередачи ПАО «Россети Московский регион» ВЛ 110 кВ Чистая - Красково I цепь, ВЛ 110 кВ Чистая - Красково II цепь с отпайкой на ПС Томилино)
11	11	50:22:0040105	-	-	-	50:22:0040105:3У1/чзу1	2393	Размещение инженерных сооружений (размещение линейных объектов - линий электропередачи ПАО «Россети Московский регион» ВЛ 110 кВ Чистая - Красково I цепь, ВЛ 110 кВ Чистая - Красково II цепь с отпайкой на ПС Томилино)
12	12	50:22:0040202	-	-	-	50:22:0040202:3У1/чзу1	2	Размещение инженерных сооружений (размещение линейных объектов - линий электропередачи ПАО «Россети Московский регион» ВЛ 110 кВ Чистая - Красково I цепь, ВЛ 110 кВ Чистая - Красково II цепь с отпайкой на ПС Томилино)
13	13	50:22:0000000:115234	4665806	Земли лесного фонда	Заготовка древесины; заготовка и сбор недревесных лесных ресурсов ⁵	50:22:0000000:115234/чзу3	3419	Размещение инженерных сооружений (размещение линейных объектов - линий электропередачи ПАО «Россети Московский регион» ВЛ 110 кВ Кудиново - Минеральная с отпайкой на ПС Овражки и ВЛ 110 кВ Малаховка - Минеральная с отпайкой на ПС Овражки)

1	2	3	4	5	6	7	8	9
14	14	50:22:0000000:115234	4665806	Земли лесного фонда	Заготовка древесины; заготовка и сбор недревесных лесных ресурсов ⁵	50:22:0000000:115234/чзУ4	1056	Размещение инженерных сооружений (размещение линейных объектов - линий электропередачи ПАО «Россети Московский регион» ВЛ 110 кВ Кудиново - Минеральная с отпайкой на ПС Овражки и ВЛ 110 кВ Малаховка - Минеральная с отпайкой на ПС Овражки)
15	15	50:22:0040202	-	-	-	50:22:0040202:3У1/чзУ2	424	Размещение инженерных сооружений (размещение линейных объектов - линий электропередачи ПАО «Россети Московский регион» ВЛ 110 кВ Чистая - Красково I цепь)
16	16	50:22:0040202:438	3100	Земли населенных пунктов	Для автомастерской, автостоянки, торговых павильонов и кафе	50:22:0040202:438/чзУ1	45	Размещение инженерных сооружений (размещение линейных объектов - линий электропередачи ПАО «Россети Московский регион» ВЛ 110 кВ Чистая - Красково I цепь, ВЛ 110 кВ Чистая - Красково II цепь)
17	17	50:23:0000000:120756	2023	Земли лесного фонда	Заготовка древесины (включая СОМ) ⁶	50:23:0000000:120756/чзУ1	3681	Размещение инженерных сооружений (размещение линейных объектов - линий электропередачи ПАО «Россети Московский регион» КВЛ 220 кВ ЦАГИ - Ногинск)
18	18	50:23:0000000:120756	2023	Земли лесного фонда	Заготовка древесины (включая СОМ) ⁶	50:23:0000000:120756/чзУ2	96	Размещение инженерных сооружений (размещение линейных объектов - линий электропередачи ПАО «Россети Московский регион» КВЛ 220 кВ ЦАГИ - Ногинск)
19	19	50:22:0000000:115234	4665806	Земли лесного фонда	Заготовка древесины; заготовка и сбор недревесных лесных ресурсов ⁵	50:22:0000000:115234/чзУ5	3282	Размещение инженерных сооружений (размещение линейных объектов - линий электропередачи ПАО «Россети Московский регион» ВЛ 110 кВ Кудиново - Минеральная с отпайкой на ПС Овражки и ВЛ 110 кВ Малаховка - Минеральная с отпайкой на ПС Овражки)

⁶ Злес, и далее - заготовка древесины (включая СОМ); заготовка и сбор недревесных лесных ресурсов; заготовка пищевых лесных ресурсов и сбор лекарственных растений; осуществление научно-исследовательской деятельности, образовательной деятельности; осуществление рекреационной деятельности; выращивание посадочного материала лесных растений (саженцев, сеянцев); строительство и эксплуатация водохранилищ и иных искусственных водных объектов, а также гидротехнических сооружений и специализированных портов; строительство, реконструкция, эксплуатация линейных объектов; осуществление религиозной деятельности; изыскательские работы (лесной участок).

1	2	3	4	5	6	7	8	9
20	20	50:22:0000000:96655	4576394	Земли лесного фонда	Заготовка древесины (включая СОМ) ⁴	50:22:0000000:96655/чзу7	341	Размещение инженерных сооружений (размещение линейных объектов - линий электропередачи ПАО «Россети Московский регион» КВЛ 220 кВ ЦАГИ - Ногинск и ВЛ 220 кВ ЦАГИ - Руднево)
21	21	50:22:0000000:96655	4576394	Земли лесного фонда	Заготовка древесины (включая СОМ) ⁴	50:22:0000000:96655/чзу8	56	Размещение инженерных сооружений (размещение линейных объектов - линий электропередачи ПАО «Россети Московский регион» КВЛ 220 кВ ЦАГИ - Ногинск и ВЛ 220 кВ ЦАГИ - Руднево)
22	22	50:23:0000000:120756	2023	Земли лесного фонда	Заготовка древесины (включая СОМ) ⁶	50:23:0000000:120756/чзу3	1289	Размещение инженерных сооружений (размещение линейных объектов - линий электропередачи ПАО «Россети Московский регион» КВЛ 220 кВ ЦАГИ - Ногинск и ВЛ 220 кВ ЦАГИ - Руднево)
23	23	50:23:0000000:120756	2023	Земли лесного фонда	Заготовка древесины (включая СОМ) ⁶	50:23:0000000:120756/чзу4	2386	Размещение инженерных сооружений (размещение линейных объектов - линий электропередачи ПАО «Россети Московский регион» КВЛ 220 кВ ЦАГИ - Ногинск)
24	24	50:22:0000000:96655	4576394	Земли лесного фонда	Заготовка древесины (включая СОМ) ⁴	50:22:0000000:96655/чзу9	1	Размещение инженерных сооружений (размещение линейных объектов - линий электропередачи ПАО «Россети Московский регион» КВЛ 220 кВ ЦАГИ - Ногинск и ВЛ 220 кВ ЦАГИ - Руднево)
25	25	50:22:0000000:96655	4576394	Земли лесного фонда	Заготовка древесины (включая СОМ) ⁴	50:22:0000000:96655/чзу10	878	Размещение инженерных сооружений (размещение линейных объектов - линий электропередачи ПАО «Россети Московский регион» ВЛ 220 кВ ЦАГИ - Руднево)
26	26	50:22:0000000:96655	4576394	Земли лесного фонда	Заготовка древесины (включая СОМ) ⁴	50:22:0000000:96655/чзу11	906	Размещение инженерных сооружений (размещение линейных объектов - линий электропередачи ПАО «Россети Московский регион» ВЛ 220 кВ ЦАГИ - Руднево)

1	2	3	4	5	6	7	8	9
27	27	50:22:0000000:96655	4576394	Земли лесного фонда	Заготовка древесины (включая СОМ) ⁴	50:22:0000000:96655/чзу12	2712	Размещение инженерных сооружений (размещение линейных объектов - линий электропередачи ПАО «Россети Московский регион» ВЛ 220 кВ ЦАГИ - Руднево)
28	28	50:23:0000000:120756	2023	Земли лесного фонда	Заготовка древесины (включая СОМ) ⁶	50:23:0000000:120756/чзу5	14	Размещение инженерных сооружений (размещение линейных объектов - линий электропередачи ПАО «Россети Московский регион» КВЛ 220 кВ ЦАГИ - Ногинск и ВЛ 220 кВ ЦАГИ - Руднево)
29	29	50:22:0000000:96655	4576394	Земли лесного фонда	Заготовка древесины (включая СОМ) ⁴	50:22:0000000:96655/чзу13	3133	Размещение инженерных сооружений (размещение линейных объектов - линий электропередачи ПАО «Россети Московский регион» ВЛ 110 кВ Кудиново - Минеральная с отпайкой на ПС Овражки и ВЛ 110 кВ Электроугли - Малаховка с отпайкой на ПС Овражки)
30	30	50:22:0000000:110191	30831	Земли промышленн ости	Автомобильный транспорт	50:22:0000000:110191/чзу1	304	Размещение инженерных сооружений (размещение линейных объектов - линий электропередачи ПАО «Россети Московский регион» ВЛ 110 кВ Кудиново - Минеральная с отпайкой на ПС Овражки и ВЛ 110 кВ Электроугли - Малаховка с отпайкой на ПС Овражки)
31	31	50:23:0000000:120756	2023	Земли лесного фонда	Заготовка древесины (включая СОМ) ⁶	50:23:0000000:120756/чзу6	703	Размещение инженерных сооружений (размещение линейных объектов - линий электропередачи ПАО «Россети Московский регион» КВЛ 220 кВ ЦАГИ - Ногинск и ВЛ 220 кВ ЦАГИ - Руднево)
32	32	50:22:0000000:96655	4576394	Земли лесного фонда	Заготовка древесины (включая СОМ) ⁴	50:22:0000000:96655/чзу14	163	Размещение инженерных сооружений (размещение линейных объектов - линий электропередачи ПАО «Россети Московский регион» ВЛ 220 кВ ЦАГИ - Руднево)

1	2	3	4	5	6	7	8	9
33	33	50:22:0000000:108742	83899	Земли населенных пунктов	Общее пользование территории	50:22:0000000:108742/чзу1	2708	Размещение инженерных сооружений (размещение линейных объектов - линий электропередачи ПАО «Россети Московский регион» ВЛ 110 кВ Чистая - Красково I цепь, ВЛ 110 кВ Чистая - Красково II цепь с отпайкой на ПС Томилино)
34	34	50:22:0000000:108742	83899	Земли населенных пунктов	Общее пользование территории	50:22:0000000:108742/чзу2	1266	Размещение инженерных сооружений (размещение линейных объектов - линий электропередачи ПАО «Россети Московский регион» ВЛ 110 кВ Чистая - Красково I цепь, ВЛ 110 кВ Чистая - Красково II цепь с отпайкой на ПС Томилино)
35	35	50:22:0040107:15	3230	Земли населенных пунктов	Для застройки объектами инженерной и транспортной инфраструктуры (под АТС)	50:22:0040107:15/чзу1	337	Размещение инженерных сооружений (размещение линейных объектов - линий электропередачи ПАО «Россети Московский регион» ВЛ 110 кВ Чистая - Красково I цепь, ВЛ 110 кВ Чистая - Красково II цепь с отпайкой на ПС Томилино)
36	36	50:22:0000000:4	1899400	Земли промышленной застройки	Железнодорожный транспорт	50:22:0000000:4/чзу1	611	Размещение инженерных сооружений (размещение линейных объектов - линий электропередачи ПАО «Россети Московский регион» ВЛ 110 кВ Чистая - Красково I цепь, ВЛ 110 кВ Чистая - Красково II цепь с отпайкой на ПС Томилино)
37	37	50:22:0000000:108741	32139	Земли населенных пунктов	Общее пользование территории	50:22:0000000:108741/чзу1	230	Размещение инженерных сооружений (размещение линейных объектов - линий электропередачи ПАО «Россети Московский регион» ВЛ 110 кВ Чистая - Красково I цепь, ВЛ 110 кВ Чистая - Красково II цепь с отпайкой на ПС Томилино)

1	2	3	4	5	6	7	8	9
38	38	50:22:0040107:497	1708	Земли населенных пунктов	Земельные участки (территории) общего пользования	50:22:0040107:497/ чзу1	119	Размещение инженерных сооружений (размещение линейных объектов - линий электропередачи ПАО «Россети Московский регион» ВЛ 110 кВ Чистая - Красково I цепь, ВЛ 110 кВ Чистая - Красково II цепь с отпайкой на ПС Томилино)
39	39	50:22:0000000:108742	83899	Земли населенных пунктов	Общее пользование территории	50:22:0000000:108742/чзу3	563	Размещение инженерных сооружений (размещение линейных объектов - линий электропередачи ПАО «Россети Московский регион» ВЛ 110 кВ Чистая - Красково I цепь, ВЛ 110 кВ Чистая - Красково II цепь с отпайкой на ПС Томилино)
40	40	50:22:0000000:108741	32139	Земли населенных пунктов	Общее пользование территории	50:22:0000000:108741/чзу2	341	Размещение инженерных сооружений (размещение линейных объектов - линий электропередачи ПАО «Россети Московский регион» ВЛ 110 кВ Чистая - Красково I цепь, ВЛ 110 кВ Чистая - Красково II цепь с отпайкой на ПС Томилино)
41	41	50:22:0040201:258	8301	Земли населенных пунктов	Земельные участки (территории) общего пользования	50:22:0040201:258/ чзу2	185	Размещение инженерных сооружений (размещение линейных объектов - линий электропередачи ПАО «Россети Московский регион» ВЛ 110 кВ Чистая - Красково I цепь, ВЛ 110 кВ Чистая - Красково II цепь с отпайкой на ПС Томилино)
42	42	50:22:0040201:258	8301	Земли населенных пунктов	Земельные участки (территории) общего пользования	50:22:0040201:258/ чзу3	1565	Размещение инженерных сооружений (размещение линейных объектов - линий электропередачи ПАО «Россети Московский регион» ВЛ 110 кВ Чистая - Красково I цепь, ВЛ 110 кВ Чистая - Красково II цепь с отпайкой на ПС Томилино)

1	2	3	4	5	6	7	8	9
43	43	50:22:0040107:497	1708	Земли населенных пунктов	Земельные участки (территории) общего пользования	50:22:0040107:497/чзу2	44	Размещение инженерных сооружений (размещение линейных объектов - линий электропередачи ПАО «Россети Московский регион» ВЛ 110 кВ Чистая - Красково I цепь, ВЛ 110 кВ Чистая - Красково II цепь с отпайкой на ПС Томилино)
44	44	50:22:0040201:67	900	Земли населенных пунктов	Для размещения ярмарки	50:22:0040201:67/чзу1	68	Размещение инженерных сооружений (размещение линейных объектов - линий электропередачи ПАО «Россети Московский регион» ВЛ 110 кВ Чистая - Красково I цепь, ВЛ 110 кВ Чистая - Красково II цепь с отпайкой на ПС Томилино)
45	45	50:22:0040202:438	3100	Земли населенных пунктов	Для автомастерской, автостоянки, торговых павильонов и кафе	50:22:0040202:438/чзу2	48	Размещение инженерных сооружений (размещение линейных объектов - линий электропередачи ПАО «Россети Московский регион» ВЛ 110 кВ Чистая - Красково I цепь, ВЛ 110 кВ Чистая - Красково II цепь с отпайкой на ПС Томилино)
46	46	50:22:0040202	-	-	-	50:22:0040202:3У1/чзу3	497	Размещение инженерных сооружений (размещение линейных объектов - линий электропередачи ПАО «Россети Московский регион» ВЛ 110 кВ Чистая - Красково I цепь, ВЛ 110 кВ Чистая - Красково II цепь с отпайкой на ПС Томилино)
47	47	50:22:0040202	-	-	-	50:22:0040202:3У1/чзу4	143	Размещение инженерных сооружений (размещение линейных объектов - линий электропередачи ПАО «Россети Московский регион» ВЛ 110 кВ Чистая - Красково I цепь, ВЛ 110 кВ Чистая - Красково II цепь с отпайкой на ПС Томилино)

1	2	3	4	5	6	7	8	9
48	48	50:22:0040202:438	3100	Земли населенных пунктов	Для автомастерской, автостоянки, торговых павильонов и кафе	50:22:0040202:438/ чзУЗ	226	Размещение инженерных сооружений (размещение линейных объектов - линий электропередачи ПАО «Россети Московский регион» ВЛ 110 кВ Чистая - Красково I цепь, ВЛ 110 кВ Чистая - Красково II цепь с отпайкой на ПС Томилино)
49	49	50:22:0040107:169	700	Земли населенных пунктов	Для Люберецкого районного узла Федеральной связи	50:22:0040107:169/ чзУ1	66	Размещение инженерных сооружений (размещение линейных объектов - линий электропередачи ПАО «Россети Московский регион» ВЛ 110 кВ Чистая - Красково I цепь, ВЛ 110 кВ Чистая - Красково II цепь с отпайкой на ПС Томилино)
50	50	50:22:0040105:644	26	Земли населенных пунктов	Для размещения, обслуживания и эксплуатации опоры № 28 ВЛ 110 кВ «Некрасовка-Красково 1,2» с отпайками на подстанцию 110 кВ «Томилино» № 470 и подстанцию 110 кВ «Чистая» № 335	50:22:0040105:644/ чзУ1	26	Размещение инженерных сооружений (размещение линейных объектов - линий электропередачи ПАО «Россети Московский регион» ВЛ 110 кВ Чистая - Красково I цепь, ВЛ 110 кВ Чистая - Красково II цепь с отпайкой на ПС Томилино)
51	51	50:22:0040201:229	26	Земли населенных пунктов	Для размещения, обслуживания и эксплуатации опоры № 38 ВЛ 110 кВ «Некрасовка-Красково 1,2» с отпайками на подстанцию 110 кВ «Томилино» № 470 и подстанцию 110 кВ «Чистая» № 335	50:22:0040201:229/ чзУ1	19	Размещение инженерных сооружений (размещение линейных объектов - линий электропередачи ПАО «Россети Московский регион» ВЛ 110 кВ Чистая - Красково I цепь, ВЛ 110 кВ Чистая - Красково II цепь с отпайкой на ПС Томилино)

1	2	3	4	5	6	7	8	9
52	52	50:22:0040105:658	41972	Земли населенных пунктов	Для производственных целей	50:22:0040105:658/чзу1	813	Размещение инженерных сооружений (размещение линейных объектов - линий электропередачи ПАО «Россети Московский регион» ВЛ 110 кВ Чистая - Красково I цепь, ВЛ 110 кВ Чистая - Красково II цепь с отпайкой на ПС Томилино)
53	53	50:22:0040202:129	2000	Земли населенных пунктов	Под размещение гостевой автостоянки	50:22:0040202:129/чзу1	764	Размещение инженерных сооружений (размещение линейных объектов - линий электропередачи ПАО «Россети Московский регион» ВЛ 110 кВ Чистая - Красково I цепь, ВЛ 110 кВ Чистая - Красково II цепь с отпайкой на ПС Томилино)
54	54	50:22:0040203:130	2600	Земли населенных пунктов	Общественное питание; гостиничное обслуживание; магазины	50:22:0040203:130/чзу1	136	Размещение инженерных сооружений (размещение линейных объектов - линий электропередачи ПАО «Россети Московский регион» ВЛ 110 кВ Чистая - Красково I цепь, ВЛ 110 кВ Чистая - Красково II цепь с отпайкой на ПС Томилино)
55	55	50:22:0040202:417	332	Земли населенных пунктов	При домовладении	50:22:0040202:417/чзу1	14	Размещение инженерных сооружений (размещение линейных объектов - линий электропередачи ПАО «Россети Московский регион» ВЛ 110 кВ Чистая - Красково I цепь с отпайкой на ПС Томилино)
56	56	50:22:0040107:55	1754	Земли населенных пунктов	Магазины	50:22:0040107:55/чзу1	146	Размещение инженерных сооружений (размещение линейных объектов - линий электропередачи ПАО «Россети Московский регион» ВЛ 110 кВ Чистая - Красково I цепь, ВЛ 110 кВ Чистая - Красково II цепь с отпайкой на ПС Томилино)

1	2	3	4	5	6	7	8	9
57	57	50:22:0040201:67	900	Земли населенных пунктов	Для размещения ярмарки	50:22:0040201:67/чзу2	41	Размещение инженерных сооружений (размещение линейных объектов - линий электропередачи ПАО «Россети Московский регион» ВЛ 110 кВ Чистая - Красково I цепь, ВЛ 110 кВ Чистая - Красково II цепь с отпайкой на ПС Томилдино)
58	58	50:22:0040201:204	103	Земли населенных пунктов	Под строительство пристройки к торговому павильону	50:22:0040201:204/чзу1	60	Размещение инженерных сооружений (размещение линейных объектов - линий электропередачи ПАО «Россети Московский регион» ВЛ 110 кВ Чистая - Красково I цепь, ВЛ 110 кВ Чистая - Красково II цепь с отпайкой на ПС Томилдино)
59	59	50:22:0040107:10	2351	Земли населенных пунктов	Под автостоянку	50:22:0040107:10/чзу1	838	Размещение инженерных сооружений (размещение линейных объектов - линий электропередачи ПАО «Россети Московский регион» ВЛ 110 кВ Чистая - Красково I цепь, ВЛ 110 кВ Чистая - Красково II цепь с отпайкой на ПС Томилдино)
60	60	50:22:0040107:54	624	Земли населенных пунктов	Обслуживание автотранспорта	50:22:0040107:54/чзу1	102	Размещение инженерных сооружений (размещение линейных объектов - линий электропередачи ПАО «Россети Московский регион» ВЛ 110 кВ Чистая - Красково I цепь, ВЛ 110 кВ Чистая - Красково II цепь с отпайкой на ПС Томилдино)
61	61	50:22:0040107:53	1922	Земли населенных пунктов	Обслуживание автотранспорта	50:22:0040107:53/чзу1	564	Размещение инженерных сооружений (размещение линейных объектов - линий электропередачи ПАО «Россети Московский регион» ВЛ 110 кВ Чистая - Красково I цепь, ВЛ 110 кВ Чистая - Красково II цепь с отпайкой на ПС Томилдино)

1	2	3	4	5	6	7	8	9
62	62	50:22:0040202:43	1158	Земли населенных пунктов	Для индивидуального жилищного строительства	50:22:0040202:43/чзУ1	196	Размещение инженерных сооружений (размещение линейных объектов - линий электропередачи ПАО «Россети Московский регион» ВЛ 110 кВ Чистая - Красково I цепь, ВЛ 110 кВ Чистая - Красково II цепь с отпайкой на ПС Томилино)
63	63	50:22:0000000:108765	1388	Земли населенных пунктов	Общее пользование территории	50:22:0000000:108765/чзУ1	48	Размещение инженерных сооружений (размещение линейных объектов - линий электропередачи ПАО «Россети Московский регион» ВЛ 110 кВ Чистая - Красково I цепь, ВЛ 110 кВ Чистая - Красково II цепь с отпайкой на ПС Томилино)
64	64	50:22:0040202:1592	656	Земли населенных пунктов	Для индивидуального жилищного строительства	50:22:0040202:1592/чзУ1	16	Размещение инженерных сооружений (размещение линейных объектов - линий электропередачи ПАО «Россети Московский регион» ВЛ 110 кВ Чистая - Красково I цепь с отпайкой на ПС Томилино)
65	65	50:22:0040202	-	-	-	50:22:0040202:3У1/чзУ5	345	Размещение инженерных сооружений (размещение линейных объектов - линий электропередачи ПАО «Россети Московский регион» ВЛ 110 кВ Чистая - Красково I цепь, ВЛ 110 кВ Чистая - Красково II цепь с отпайкой на ПС Томилино)
66	66	50:22:0040107	-	-	-	50:22:0040107:3У1/чзУ2	3	Размещение инженерных сооружений (размещение линейных объектов - линий электропередачи ПАО «Россети Московский регион» ВЛ 110 кВ Чистая - Красково I цепь, ВЛ 110 кВ Чистая - Красково II цепь с отпайкой на ПС Томилино)

1	2	3	4	5	6	7	8	9
67	67	50:22:0040202:438	3100	Земли населенных пунктов	Для автомастерской, автостоянки, торговых павильонов и кафе	50:22:0040202:438/ чзу4	3	Размещение инженерных сооружений (размещение линейных объектов - линий электропередачи ПАО «Россети Московский регион» ВЛ 110 кВ Чистая - Красково I цепь, ВЛ 110 кВ Чистая - Красково II цепь с отпайкой на ПС Томилино)
68	68	50:22:0040202:438	3100	Земли населенных пунктов	Для автомастерской, автостоянки, торговых павильонов и кафе	50:22:0040202:438/ чзу5	195	Размещение инженерных сооружений (размещение линейных объектов - линий электропередачи ПАО «Россети Московский регион» ВЛ 110 кВ Чистая - Красково I цепь, ВЛ 110 кВ Чистая - Красково II цепь с отпайкой на ПС Томилино)
69	69	50:22:0040202	-	-	-	50:22:0040202:3У1/ чзу6	1727	Размещение инженерных сооружений (размещение линейных объектов - линий электропередачи ПАО «Россети Московский регион» ВЛ 110 кВ Чистая - Красково I цепь, ВЛ 110 кВ Чистая - Красково II цепь с отпайкой на ПС Томилино)
70	70	50:22:0040107:447	79	Земли населенных пунктов	Для размещения, обслуживания и эксплуатации опоры № 33 ВЛ 110 кВ «Некрасовка-Красково 1,2» с отпайками на подстанцию 110 кВ «Томилино» № 470 и подстанцию 110 кВ «Чистая» № 335	50:22:0040107:447/ чзу1	14	Размещение инженерных сооружений (размещение линейных объектов - линий электропередачи ПАО «Россети Московский регион» ВЛ 110 кВ Чистая - Красково I цепь, ВЛ 110 кВ Чистая - Красково II цепь с отпайкой на ПС Томилино)
71	71	50:22:0040202	-	-	-	50:22:0040202:3У1/ чзу7	35	Размещение инженерных сооружений (размещение линейных объектов - линий электропередачи ПАО «Россети Московский регион» ВЛ 110 кВ Чистая - Красково I цепь, ВЛ 110 кВ Чистая - Красково II цепь с отпайкой на ПС Томилино)

1	2	3	4	5	6	7	8	9
72	72	50:22:0040202	-	-	-	50:22:0040202:3У1/чзу8	138	Размещение инженерных сооружений (размещение линейных объектов - линий электропередачи ПАО «Россети Московский регион» ВЛ 110 кВ Чистая - Красково I цепь, ВЛ 110 кВ Чистая - Красково II цепь с отпайкой на ПС Томилино)
73	73	50:22:0040107:448	79	Земли населенных пунктов	Для размещения, обслуживания и эксплуатации опоры № 32 ВЛ 110 кВ «Некрасовка-Красково 1,2» с отпайками на подстанцию 110 кВ «Томилино» № 470 и подстанцию 110 кВ «Чистая» № 335	50:22:0040107:448/чзу1	4	Размещение инженерных сооружений (размещение линейных объектов - линий электропередачи ПАО «Россети Московский регион» ВЛ 110 кВ Чистая - Красково I цепь, ВЛ 110 кВ Чистая - Красково II цепь)
74	74	50:22:0040202:92	3700	Земли населенных пунктов	Для размещения супермаркета	50:22:0040202:92/чзу1	61	Размещение инженерных сооружений (размещение линейных объектов - линий электропередачи ПАО «Россети Московский регион» ВЛ 110 кВ Чистая - Красково I цепь с отпайкой на ПС Томилино)
75	75	50:22:0040202:1483	79	Земли населенных пунктов	Для размещения, обслуживания и эксплуатации опоры № 35 ВЛ 110 кВ «Некрасовка-Красково 1,2» с отпайками на подстанцию 110 кВ «Томилино» № 470 и подстанцию 110 кВ «Чистая» № 335	50:22:0040202:1483/чзу1	13	Размещение инженерных сооружений (размещение линейных объектов - линий электропередачи ПАО «Россети Московский регион» ВЛ 110 кВ Чистая - Красково I цепь, ВЛ 110 кВ Чистая - Красково II цепь с отпайкой на ПС Томилино)

1	2	3	4	5	6	7	8	9
76	76	50:22:0040202:1485	79	Земли населенных пунктов	Для размещения, обслуживания и эксплуатации опоры № 36 ВЛ 110 кВ «Некрасовка-Красково I,2»с отпайками на подстанцию 110 кВ «Томилино» № 470 и подстанцию 110 кВ «Чистая» № 335	50:22:0040202:1485/ чзу1	54	Размещение инженерных сооружений (размещение линейных объектов - линий электропередачи ПАО «Россети Московский регион» ВЛ 110 кВ Чистая - Красково I цепь, ВЛ 110 кВ Чистая - Красково II цепь с отпайкой на ПС Томилино)
77	77	50:22:0040201:50	47	Земли населенных пунктов	Под временный торговый павильон	50:22:0040201:50/чзу1	8	Размещение инженерных сооружений (размещение линейных объектов - линий электропередачи ПАО «Россети Московский регион» ВЛ 110 кВ Чистая - Красково I цепь, ВЛ 110 кВ Чистая - Красково II цепь с отпайкой на ПС Томилино)
78	78	50:22:0040201:239	1390	Земли населенных пунктов	Для использования под автостоянку	50:22:0040201:239/ чзу1	418	Размещение инженерных сооружений (размещение линейных объектов - линий электропередачи ПАО «Россети Московский регион» ВЛ 110 кВ Чистая - Красково I цепь, ВЛ 110 кВ Чистая - Красково II цепь с отпайкой на ПС Томилино)
79	79	50:22:0040107:498	1210	Земли населенных пунктов	Объекты придорожного сервиса	50:22:0040107:498/ чзу1	136	Размещение инженерных сооружений (размещение линейных объектов - линий электропередачи ПАО «Россети Московский регион» ВЛ 110 кВ Чистая - Красково I цепь, ВЛ 110 кВ Чистая - Красково II цепь с отпайкой на ПС Томилино)
80	80	50:22:0040107:444	183	Земли населенных пунктов	Под благоустройство	50:22:0040107:444/ чзу1	21	Размещение инженерных сооружений (размещение линейных объектов - линий электропередачи ПАО «Россети Московский регион» ВЛ 110 кВ Чистая - Красково I цепь, ВЛ 110 кВ Чистая - Красково II цепь с отпайкой на ПС Томилино)

1	2	3	4	5	6	7	8	9
81	81	50:22:0040201	-	-	-	50:22:0040201/чзу1	258	Размещение инженерных сооружений (размещение линейных объектов - линий электропередачи ПАО «Россети Московский регион» ВЛ 110 кВ Чистая - Красково I цепь, ВЛ 110 кВ Чистая - Красково II цепь с отпайкой на ПС Томилино)
82	82	50:22:0040107	-	-	-	50:22:0040107:3У1/чзу3	511	Размещение инженерных сооружений (размещение линейных объектов - линий электропередачи ПАО «Россети Московский регион» ВЛ 110 кВ Чистая - Красково I цепь, ВЛ 110 кВ Чистая - Красково II цепь с отпайкой на ПС Томилино)
83	83	50:22:0040201	-	-	-	50:22:0040201/чзу2	2	Размещение инженерных сооружений (размещение линейных объектов - линий электропередачи ПАО «Россети Московский регион» ВЛ 110 кВ Чистая - Красково I цепь, ВЛ 110 кВ Чистая - Красково II цепь с отпайкой на ПС Томилино)
84	84	50:22:0040107	-	-	-	50:22:0040107:3У1/чзу4	190	Размещение инженерных сооружений (размещение линейных объектов - линий электропередачи ПАО «Россети Московский регион» ВЛ 110 кВ Чистая - Красково II цепь с отпайкой на ПС Томилино)
85	85	50:22:0040105	-	-	-	50:22:0040105:3У1/чзу2	316	Размещение инженерных сооружений (размещение линейных объектов - линий электропередачи ПАО «Россети Московский регион» ВЛ 110 кВ Чистая - Красково I цепь, ВЛ 110 кВ Чистая - Красково II цепь с отпайкой на ПС Томилино)

1	2	3	4	5	6	7	8	9
86	86	50:22:0040107	-	-	-	50:22:0040107:3У1/чзу5	37	Размещение инженерных сооружений (размещение линейных объектов - линий электропередачи ПАО «Россети Московский регион» ВЛ 110 кВ Чистая - Красково I цепь, ВЛ 110 кВ Чистая - Красково II цепь с отпайкой на ПС Томилино)
87	87	50:22:0040107	-	-	-	50:22:0040107:3У1/чзу6	317	Размещение инженерных сооружений (размещение линейных объектов - линий электропередачи ПАО «Россети Московский регион» ВЛ 110 кВ Чистая - Красково I цепь, ВЛ 110 кВ Чистая - Красково II цепь с отпайкой на ПС Томилино)
88	88	50:22:0040107	-	-	-	50:22:0040107:3У1/чзу7	41	Размещение инженерных сооружений (размещение линейных объектов - линий электропередачи ПАО «Россети Московский регион» ВЛ 110 кВ Чистая - Красково I цепь, ВЛ 110 кВ Чистая - Красково II цепь с отпайкой на ПС Томилино)
89	89	50:22:0040201:258	8301	Земли населенных пунктов	Земельные участки (территории) общего пользования	50:22:0040201:258/чзу4	1534	Размещение инженерных сооружений (размещение линейных объектов - линий электропередачи ПАО «Россети Московский регион» ВЛ 110 кВ Чистая - Красково I цепь, ВЛ 110 кВ Чистая - Красково II цепь с отпайкой на ПС Томилино)
90	90	50:22:0000000:108741	32139	Земли населенных пунктов	Общее пользование территории	50:22:0000000:108741/чзу3	347	Размещение инженерных сооружений (размещение линейных объектов - линий электропередачи ПАО «Россети Московский регион» ВЛ 110 кВ Чистая - Красково I цепь, ВЛ 110 кВ Чистая - Красково II цепь с отпайкой на ПС Томилино)

1	2	3	4	5	6	7	8	9
91	91	50:22:0040107	-	-	-	50:22:0040107:ЗУ1/чзу8	67	Размещение инженерных сооружений (размещение линейных объектов - линий электропередачи ПАО «Россети Московский регион» ВЛ 110 кВ Чистая - Красково I цепь, ВЛ 110 кВ Чистая - Красково II цепь с отпайкой на ПС Томилино)
92	92	50:22:0040202	-	-	-	50:22:0040202:ЗУ1/чзу9	583	Размещение инженерных сооружений (размещение линейных объектов - линий электропередачи ПАО «Россети Московский регион» ВЛ 110 кВ Чистая - Красково I цепь, ВЛ 110 кВ Чистая - Красково II цепь с отпайкой на ПС Томилино)
93	93	50:22:0040202	-	-	-	50:22:0040202:ЗУ1/чзу10	2	Размещение инженерных сооружений (размещение линейных объектов - линий электропередачи ПАО «Россети Московский регион» ВЛ 110 кВ Чистая - Красково I цепь, ВЛ 110 кВ Чистая - Красково II цепь с отпайкой на ПС Томилино)
94	94	50:22:0040202	-	-	-	50:22:0040202:ЗУ1/чзу11	88	Размещение инженерных сооружений (размещение линейных объектов - линий электропередачи ПАО «Россети Московский регион» ВЛ 110 кВ Чистая - Красково I цепь, ВЛ 110 кВ Чистая - Красково II цепь с отпайкой на ПС Томилино)
95	95	50:22:0040202	-	-	-	50:22:0040202:ЗУ1/чзу12	145	Размещение инженерных сооружений (размещение линейных объектов - линий электропередачи ПАО «Россети Московский регион» ВЛ 110 кВ Чистая - Красково I цепь, ВЛ 110 кВ Чистая - Красково II цепь с отпайкой на ПС Томилино)

1	2	3	4	5	6	7	8	9
96	96	50:22:0040107:497	1708	Земли населенных пунктов	Земельные участки (территории) общего пользования	50:22:0040107:497/ чзу3	1	Размещение инженерных сооружений (размещение линейных объектов - линий электропередачи ПАО «Россети Московский регион» ВЛ 110 кВ Чистая - Красково II цепь с отпайкой на ПС Томилино)
97	97	50:22:0040201:67	900	Земли населенных пунктов	Для размещения ярмарки	50:22:0040201:67/чзу3	41	Размещение инженерных сооружений (размещение линейных объектов - линий электропередачи ПАО «Россети Московский регион» ВЛ 110 кВ Чистая - Красково I цепь, ВЛ 110 кВ Чистая - Красково II цепь с отпайкой на ПС Томилино)
98	98	50:22:0040107:497	1708	Земли населенных пунктов	Земельные участки (территории) общего пользования	50:22:0040107:497/ чзу4	172	Размещение инженерных сооружений (размещение линейных объектов - линий электропередачи ПАО «Россети Московский регион» ВЛ 110 кВ Чистая - Красково I цепь, ВЛ 110 кВ Чистая - Красково II цепь с отпайкой на ПС Томилино)
99	99	50:22:0040107:497	1708	Земли населенных пунктов	Земельные участки (территории) общего пользования	50:22:0040107:497/ чзу5	53	Размещение инженерных сооружений (размещение линейных объектов - линий электропередачи ПАО «Россети Московский регион» ВЛ 110 кВ Чистая - Красково I цепь, ВЛ 110 кВ Чистая - Красково II цепь с отпайкой на ПС Томилино)
100	100	50:22:0000000:96655	4576394	Земли лесного фонда	Заготовка древесины (включая СОМ) ³	50:22:0000000:96655/ чзу15	1854	Размещение инженерных сооружений (размещение линейных объектов - линий электропередачи ПАО «Россети Московский регион» ВЛ 110 кВ Кудиново - Минеральная с отпайкой на ПС Овражки и ВЛ 110 кВ Электроугли - Малаховка с отпайкой на ПС Овражки)

1	2	3	4	5	6	7	8	9
101	101	50:22:0000000:96655	4576394	Земли лесного фонда	Заготовка древесины (включая СОМ) ³	50:22:0000000:96655/ чзу16	2784	Размещение инженерных сооружений (размещение линейных объектов - линий электропередачи ПАО «Россети Московский регион» ВЛ 110 кВ Кудиново - Минеральная с отпайкой на ПС Овражки и ВЛ 110 кВ Электроугли - Малаховка с отпайкой на ПС Овражки)
102	102	50:22:0040107:53	1922	Земли населенных пунктов	Обслуживание автотранспорта	50:22:0040107:53/чзу2	11	Размещение инженерных сооружений (размещение линейных объектов - линий электропередачи ПАО «Россети Московский регион» ВЛ 110 кВ Чистая - Красково II цепь)
103	103	50:22:0040107:55	1754	Земли населенных пунктов	Магазины	50:22:0040107:55/чзу2	123	Размещение инженерных сооружений (размещение линейных объектов - линий электропередачи ПАО «Россети Московский регион» ВЛ 110 кВ Чистая - Красково I цепь, ВЛ 110 кВ Чистая - Красково II цепь)
104	104	50:22:0000000:96655	4576394	Земли лесного фонда	Заготовка древесины (включая СОМ) ⁴	50:22:0000000:96655/ чзу17	35	Размещение инженерных сооружений (размещение линейных объектов - линий электропередачи ПАО «Россети Московский регион» ВЛ 110 кВ Кудиново - Минеральная с отпайкой на ПС Овражки и ВЛ 110 кВ Электроугли - Малаховка с отпайкой на ПС Овражки)
105	105	50:22:0000000:96655	4576394	Земли лесного фонда	Заготовка древесины (включая СОМ) ⁴	50:22:0000000:96655/ чзу18	3481	Размещение инженерных сооружений (размещение линейных объектов - линий электропередачи ПАО «Россети Московский регион» ВЛ 110 кВ Кудиново - Минеральная с отпайкой на ПС Овражки и ВЛ 110 кВ Электроугли - Малаховка с отпайкой на ПС Овражки)
106	106	50:22:0000000:110191	30831	Земли промышленности	Автомобильный транспорт	50:22:0000000:110191/чзу2	306	Размещение инженерных сооружений (размещение линейных объектов - линий электропередачи ПАО «Россети Московский регион» ВЛ 110 кВ Кудиново - Минеральная с отпайкой на ПС Овражки и ВЛ 110 кВ Электроугли - Малаховка с отпайкой на ПС Овражки)

1	2	3	4	5	6	7	8	9
107	107	50:22:0000000:115234	4665806	Земли лесного фонда	Заготовка древесины; заготовка и сбор недревесных лесных ресурсов ⁵	50:22:0000000:115234/чзуб	1846	Размещение инженерных сооружений (размещение линейных объектов - линий электропередачи ПАО «Россети Московский регион» ВЛ 110 кВ Кудиново - Минеральная с отпайкой на ПС Овражки и ВЛ 110 кВ Электроугли - Малаховка с отпайкой на ПС Овражки)
108	108	50:22:0000000:115234	4665806	Земли лесного фонда	Заготовка древесины; заготовка и сбор недревесных лесных ресурсов ⁵	50:22:0000000:115234/чзу7	1751	Размещение инженерных сооружений (размещение линейных объектов - линий электропередачи ПАО «Россети Московский регион» ВЛ 110 кВ Кудиново - Минеральная с отпайкой на ПС Овражки и ВЛ 110 кВ Малаховка - Минеральная с отпайкой на ПС Овражки)
109	109	50:22:0000000:115234	4665806	Земли лесного фонда	Заготовка древесины; заготовка и сбор недревесных лесных ресурсов ⁵	50:22:0000000:115234/чзу8	1078	Размещение инженерных сооружений (размещение линейных объектов - линий электропередачи ПАО «Россети Московский регион» ВЛ 110 кВ Кудиново - Минеральная с отпайкой на ПС Овражки и ВЛ 110 кВ Малаховка - Минеральная с отпайкой на ПС Овражки)
110	110	50:22:0000000:96655	4576394	Земли лесного фонда	Заготовка древесины (включая СОМ) ⁴	50:22:0000000:96655/ чзу19	258	Размещение инженерных сооружений (размещение линейных объектов - линий электропередачи ПАО «Россети Московский регион» ВЛ 110 кВ Кудиново - Минеральная с отпайкой на ПС Овражки и ВЛ 110 кВ Электроугли - Малаховка с отпайкой на ПС Овражки)
111	111	50:22:0000000:115234	4665806	Земли лесного фонда	Заготовка древесины; заготовка и сбор недревесных лесных ресурсов ⁵	50:22:0000000:115234/чзу9	227	Размещение инженерных сооружений (размещение линейных объектов - линий электропередачи ПАО «Россети Московский регион» ВЛ 110 кВ Кудиново - Минеральная с отпайкой на ПС Овражки и ВЛ 110 кВ Электроугли - Малаховка с отпайкой на ПС Овражки)

1	2	3	4	5	6	7	8	9
112	112	50:22:0040202:417	332	Земли населенных пунктов	При домовладении	50:22:0040202:417/ чзу2	6	Размещение инженерных сооружений (размещение линейных объектов - линий электропередачи ПАО «Россети Московский регион» ВЛ 110 кВ Чистая - Красково I цепь, ВЛ 110 кВ Чистая - Красково II цепь с отпайкой на ПС Томилино)
113	113	50:22:0040107:54	624	Земли населенных пунктов	Обслуживание автотранспорта	50:22:0040107:54/чзу2	132	Размещение инженерных сооружений (размещение линейных объектов - линий электропередачи ПАО «Россети Московский регион» ВЛ 110 кВ Чистая - Красково II цепь с отпайкой на ПС Томилино)
114	114	50:22:0040107:10	2351	Земли населенных пунктов	Под автостоянку	50:22:0040107:10/чзу2	961	Размещение инженерных сооружений (размещение линейных объектов - линий электропередачи ПАО «Россети Московский регион» ВЛ 110 кВ Чистая - Красково I цепь, ВЛ 110 кВ Чистая - Красково II цепь с отпайкой на ПС Томилино)
115	115	50:22:0040202:129	2000	Земли населенных пунктов	Под размещение гостевой автостоянки	50:22:0040202:129/ чзу2	803	Размещение инженерных сооружений (размещение линейных объектов - линий электропередачи ПАО «Россети Московский регион» ВЛ 110 кВ Чистая - Красково I цепь, ВЛ 110 кВ Чистая - Красково II цепь с отпайкой на ПС Томилино)
116	116	50:22:0040201:204	103	Земли населенных пунктов	Под строительство пристройки к торговому павильону	50:22:0040201:204/ чзу2	49	Размещение инженерных сооружений (размещение линейных объектов - линий электропередачи ПАО «Россети Московский регион» ВЛ 110 кВ Чистая - Красково I цепь, ВЛ 110 кВ Чистая - Красково II цепь с отпайкой на ПС Томилино)

1	2	3	4	5	6	7	8	9
117	117	50:22:0040202:1592	656	Земли населенных пунктов	Для индивидуального жилищного строительства	50:22:0040202:1592/чзу2	8	Размещение инженерных сооружений (размещение линейных объектов - линий электропередачи ПАО «Россети Московский регион» ВЛ 110 кВ Чистая - Красково I цепь, ВЛ 110 кВ Чистая - Красково II цепь с отпайкой на ПС Томилдино)
118	118	50:22:0040201:67	900	Земли населенных пунктов	Для размещения ярмарки	50:22:0040201:67/чзу4	68	Размещение инженерных сооружений (размещение линейных объектов - линий электропередачи ПАО «Россети Московский регион» ВЛ 110 кВ Чистая - Красково I цепь, ВЛ 110 кВ Чистая - Красково II цепь с отпайкой на ПС Томилдино)
119	119	50:22:0000000:108765	1388	Земли населенных пунктов	Общее пользование территории	50:22:0000000:108765/чзу2	46	Размещение инженерных сооружений (размещение линейных объектов - линий электропередачи ПАО «Россети Московский регион» ВЛ 110 кВ Чистая - Красково I цепь, ВЛ 110 кВ Чистая - Красково II цепь с отпайкой на ПС Томилдино)
120	120	50:22:0040107:15	3230	Земли населенных пунктов	Для застройки объектами инженерной и транспортной инфраструктуры (под АТС)	50:22:0040107:15/чзу2	285	Размещение инженерных сооружений (размещение линейных объектов - линий электропередачи ПАО «Россети Московский регион» ВЛ 110 кВ Чистая - Красково I цепь, ВЛ 110 кВ Чистая - Красково II цепь с отпайкой на ПС Томилдино)
121	121	50:22:0000000:4	1899400	Земли промышленности	Железнодорожный транспорт	50:22:0000000:4/чзу2	612	Размещение инженерных сооружений (размещение линейных объектов - линий электропередачи ПАО «Россети Московский регион» ВЛ 110 кВ Чистая - Красково I цепь, ВЛ 110 кВ Чистая - Красково II цепь с отпайкой на ПС Томилдино)

1	2	3	4	5	6	7	8	9
122	122	50:22:0040107:53	1922	Земли населенных пунктов	Обслуживание автотранспорта	50:22:0040107:53/чзу3	576	Размещение инженерных сооружений (размещение линейных объектов - линий электропередачи ПАО «Россети Московский регион» ВЛ 110 кВ Чистая - Красково I цепь, ВЛ 110 кВ Чистая - Красково II цепь с отпайкой на ПС Томилино)
123	123	50:22:0040202:43	1158	Земли населенных пунктов	Для индивидуального жилищного строительства	50:22:0040202:43/чзу2	154	Размещение инженерных сооружений (размещение линейных объектов - линий электропередачи ПАО «Россети Московский регион» ВЛ 110 кВ Чистая - Красково I цепь, ВЛ 110 кВ Чистая - Красково II цепь с отпайкой на ПС Томилино)
124	124	50:22:0000000:108742	83899	Земли населенных пунктов	Общее пользование территории	50:22:0000000:108742/чзу4	572	Размещение инженерных сооружений (размещение линейных объектов - линий электропередачи ПАО «Россети Московский регион» ВЛ 110 кВ Чистая - Красково I цепь, ВЛ 110 кВ Чистая - Красково II цепь с отпайкой на ПС Томилино)
125	125	50:22:0000000:108741	32139	Земли населенных пунктов	Общее пользование территории	50:22:0000000:108741/чзу4	251	Размещение инженерных сооружений (размещение линейных объектов - линий электропередачи ПАО «Россети Московский регион» ВЛ 110 кВ Чистая - Красково I цепь, ВЛ 110 кВ Чистая - Красково II цепь с отпайкой на ПС Томилино)
126	126	50:22:0000000:108742	83899	Земли населенных пунктов	Общее пользование территории	50:22:0000000:108742/чзу5	2738	Размещение инженерных сооружений (размещение линейных объектов - линий электропередачи ПАО «Россети Московский регион» ВЛ 110 кВ Чистая - Красково I цепь, ВЛ 110 кВ Чистая - Красково II цепь с отпайкой на ПС Томилино)

1	2	3	4	5	6	7	8	9
127	127	50:22:0000000:108742	83899	Земли населенных пунктов	Общее пользование территории	50:22:0000000:108742/чзуб	1131	Размещение инженерных сооружений (размещение линейных объектов - линий электропередачи ПАО «Россети Московский регион» ВЛ 110 кВ Чистая - Красково I цепь, ВЛ 110 кВ Чистая - Красково II цепь с отпайкой на ПС Томилино)
128	128	50:22:0040105	-	-	-	50:22:0040105:ЗУ1/ чзу3	324	Размещение инженерных сооружений (размещение линейных объектов - линий электропередачи ПАО «Россети Московский регион» ВЛ 110 кВ Чистая - Красково I цепь, ВЛ 110 кВ Чистая - Красково II цепь с отпайкой на ПС Томилино)
129	129	50:22:0040107:169	700	Земли населенных пунктов	Для Люберецкого районного узла Федеральной связи	50:22:0040107:169/ чзу2	51	Размещение инженерных сооружений (размещение линейных объектов - линий электропередачи ПАО «Россети Московский регион» ВЛ 110 кВ Чистая - Красково I цепь, ВЛ 110 кВ Чистая - Красково II цепь с отпайкой на ПС Томилино)
130	130	50:22:0040107	-	-	-	50:22:0040107:ЗУ1/ чзу9	7	Размещение инженерных сооружений (размещение линейных объектов - линий электропередачи ПАО «Россети Московский регион» ВЛ 110 кВ Чистая - Красково I цепь, ВЛ 110 кВ Чистая - Красково II цепь с отпайкой на ПС Томилино)
131	131	50:22:0040107	-	-	-	50:22:0040107:ЗУ1/ чзу10	5	Размещение инженерных сооружений (размещение линейных объектов - линий электропередачи ПАО «Россети Московский регион» ВЛ 110 кВ Чистая - Красково I цепь, ВЛ 110 кВ Чистая - Красково II цепь с отпайкой на ПС Томилино)

1	2	3	4	5	6	7	8	9
132	132	50:22:0040105:658	41972	Земли населенных пунктов	Для производственных целей	50:22:0040105:658/ чзу2	816	Размещение инженерных сооружений (размещение линейных объектов - линий электропередачи ПАО «Россети Московский регион» ВЛ 110 кВ Чистая - Красково I цепь, ВЛ 110 кВ Чистая - Красково II цепь с отпайкой на ПС Томилино)
133	133	50:22:0040202:1485	79	Земли населенных пунктов	Для размещения, обслуживания и эксплуатации опоры № 36 ВЛ 110 кВ «Некрасовка-Красково I,2» с отпайками на подстанцию 110 кВ «Томилино» № 470 и подстанцию 110 кВ «Чистая» № 335	50:22:0040202:1485/ чзу2	65	Размещение инженерных сооружений (размещение линейных объектов - линий электропередачи ПАО «Россети Московский регион» ВЛ 110 кВ Чистая - Красково I цепь, ВЛ 110 кВ Чистая - Красково II цепь с отпайкой на ПС Томилино)
134	134	50:22:0040107:447	79	Земли населенных пунктов	Для размещения, обслуживания и эксплуатации опоры №33 ВЛ 110 кВ «Некрасовка-Красково I,2» с отпайками на подстанцию 110 кВ «Томилино» № 470 и подстанцию 110 кВ «Чистая» № 335	50:22:0040107:447/ чзу2	7	Размещение инженерных сооружений (размещение линейных объектов - линий электропередачи ПАО «Россети Московский регион» ВЛ 110 кВ Чистая - Красково I цепь, ВЛ 110 кВ Чистая - Красково II цепь с отпайкой на ПС Томилино)

1	2	3	4	5	6	7	8	9
135	135	50:22:0040202:1483	79	Земли населенных пунктов	Для размещения, обслуживания и эксплуатации опоры № 35 ВЛ 110 кВ «Некрасовка-Красково 1,2» с отпайками на подстанцию 110 кВ «Томилино» № 470 и подстанцию 110 кВ «Чистая» № 335	50:22:0040202:1483/чзУ2	21	Размещение инженерных сооружений (размещение линейных объектов - линий электропередачи ПАО «Россети Московский регион» ВЛ 110 кВ Чистая - Красково I цепь, ВЛ 110 кВ Чистая - Красково II цепь с отпайкой на ПС Томилино)
136	136	50:22:0040201:50	47	Земли населенных пунктов	Под временный торговый павильон	50:22:0040201:50/чзУ2	11	Размещение инженерных сооружений (размещение линейных объектов - линий электропередачи ПАО «Россети Московский регион» ВЛ 110 кВ Чистая - Красково I цепь, ВЛ 110 кВ Чистая - Красково II цепь с отпайкой на ПС Томилино)
137	137	50:22:0040107:498	1210	Земли населенных пунктов	Объекты придорожного сервиса	50:22:0040107:498/чзУ2	136	Размещение инженерных сооружений (размещение линейных объектов - линий электропередачи ПАО «Россети Московский регион» ВЛ 110 кВ Чистая - Красково I цепь, ВЛ 110 кВ Чистая - Красково II цепь с отпайкой на ПС Томилино)
138	138	50:22:0040201:229	26	Земли населенных пунктов	Для размещения, обслуживания и эксплуатации опоры №38 ВЛ 110 кВ «Некрасовка-Красково 1,2» с отпайками на подстанцию 110 кВ «Томилино» № 470 и подстанцию 110 кВ «Чистая» № 335	50:22:0040201:229/чзУ2	22	Размещение инженерных сооружений (размещение линейных объектов - линий электропередачи ПАО «Россети Московский регион» ВЛ 110 кВ Чистая - Красково I цепь, ВЛ 110 кВ Чистая - Красково II цепь с отпайкой на ПС Томилино)
139	139	50:22:0040202:92	3700	Земли населенных пунктов	Для размещения супермаркета	50:22:0040202:92/чзУ2	23	Размещение инженерных сооружений (размещение линейных объектов - линий электропередачи ПАО «Россети

1	2	3	4	5	6	7	8	9
140	140	50:22:0040107:448	79	Земли населенных пунктов	Для размещения, обслуживания и эксплуатации опоры № 32 ВЛ 110 кВ «Некрасовка-Красково 1,2» с отпайками на подстанцию 110 кВ «Томилино» № 470 и подстанцию 110 кВ «Чистая» № 335	50:22:0040107:448/чзу2	13	Размещение инженерных сооружений (размещение линейных объектов - линий электропередачи ПАО «Россети Московский регион» ВЛ 110 кВ Чистая - Красково II цепь с отпайкой на ПС Томилино)
141	141	50:22:0040203:130	2600	Земли населенных пунктов	Общественное питание; гостиничное обслуживание; магазины	50:22:0040203:130/чзу2	108	Размещение инженерных сооружений (размещение линейных объектов - линий электропередачи ПАО «Россети Московский регион» ВЛ 110 кВ Чистая - Красково I цепь, ВЛ 110 кВ Чистая - Красково II цепь с отпайкой на ПС Томилино)
142	142	50:22:0040201:239	1390	Земли населенных пунктов	Для использования под автостоянку	50:22:0040201:239/чзу2	418	Размещение инженерных сооружений (размещение линейных объектов - линий электропередачи ПАО «Россети Московский регион» ВЛ 110 кВ Чистая - Красково I цепь, ВЛ 110 кВ Чистая - Красково II цепь с отпайкой на ПС Томилино)
143	143	50:22:0040107:444	183	Земли населенных пунктов	Под благоустройство	50:22:0040107:444/чзу2	11	Размещение инженерных сооружений (размещение линейных объектов - линий электропередачи ПАО «Россети Московский регион» ВЛ 110 кВ Чистая - Красково I цепь, ВЛ 110 кВ Чистая - Красково II цепь с отпайкой на ПС Томилино)
144	144	50:22:0040201	-	-	-	50:22:0040201/чзу3	2	Размещение инженерных сооружений (размещение линейных объектов - линий электропередачи ПАО «Россети Московский регион» ВЛ 110 кВ Чистая -

1	2	3	4	5	6	7	8	9
145	145	50:22:0040201	-	-	-	50:22:0040201/чзу4	253	Красково I цепь, ВЛ 110 кВ Чистая - Красково II цепь с отпайкой на ПС Томилино) Размещение инженерных сооружений (размещение линейных объектов - линий электропередачи ПАО «Россети Московский регион» ВЛ 110 кВ Чистая - Красково I цепь, ВЛ 110 кВ Чистая - Красково II цепь с отпайкой на ПС Томилино)
146	146	50:22:0040107:53	1922	Земли населенных пунктов	Обслуживание автотранспорта	50:22:0040107:53/чзу4	5	Размещение инженерных сооружений (размещение линейных объектов - линий электропередачи ПАО «Россети Московский регион» ВЛ 110 кВ Чистая - Красково I цепь, ВЛ 110 кВ Чистая - Красково II цепь с отпайкой на ПС Томилино)
147	147	50:22:0040107:54	624	Земли населенных пунктов	обслуживание автотранспорта	50:22:0040107:54/чзу3	2	Размещение инженерных сооружений (размещение линейных объектов - линий электропередачи ПАО «Россети Московский регион» ВЛ 110 кВ Чистая - Красково I цепь, ВЛ 110 кВ Чистая - Красково II цепь с отпайкой на ПС Томилино)
148	148	50:22:0040107	-	-	-	50:22:0040107:3У1/ чзу11	276	Размещение инженерных сооружений (размещение линейных объектов - линий электропередачи ПАО «Россети Московский регион» ВЛ 110 кВ Чистая - Красково I цепь, ВЛ 110 кВ Чистая - Красково II цепь с отпайкой на ПС Томилино)

1	2	3	4	5	6	7	8	9
149	149	50:22:0040107	-	-	-	50:22:0040107:ЗУ1/чзу12	165	Размещение инженерных сооружений (размещение линейных объектов - линий электропередачи ПАО «Россети Московский регион» ВЛ 110 кВ Чистая - Красково I цепь, ВЛ 110 кВ Чистая - Красково II цепь с отпайкой на ПС Томлино)
150	150	50:22:0040202	-	-	-	50:22:0040202:ЗУ1/чзу13	93	Размещение инженерных сооружений (размещение линейных объектов - линий электропередачи ПАО «Россети Московский регион» ВЛ 110 кВ Чистая - Красково I цепь, ВЛ 110 кВ Чистая - Красково II цепь с отпайкой на ПС Томлино)
151	151	50:22:0040107	-	-	-	50:22:0040107:ЗУ1/чзу13	48	Размещение инженерных сооружений (размещение линейных объектов - линий электропередачи ПАО «Россети Московский регион» ВЛ 110 кВ Чистая - Красково I цепь, ВЛ 110 кВ Чистая - Красково II цепь с отпайкой на ПС Томлино)
152	152	50:22:0040202	-	-	-	50:22:0040202:ЗУ1/чзу14	1604	Размещение инженерных сооружений (размещение линейных объектов - линий электропередачи ПАО «Россети Московский регион» ВЛ 110 кВ Чистая - Красково I цепь, ВЛ 110 кВ Чистая - Красково II цепь с отпайкой на ПС Томлино)
153	153	50:22:0040202	-	-	-	50:22:0040202:ЗУ1/чзу15	53	Размещение инженерных сооружений (размещение линейных объектов - линий электропередачи ПАО «Россети Московский регион» ВЛ 110 кВ Чистая - Красково I цепь, ВЛ 110 кВ Чистая - Красково II цепь с отпайкой на ПС Томлино)

1	2	3	4	5	6	7	8	9
154	154	50:22:0040107	-	-	-	50:22:0040107:3У1/чзу14	79	Размещение инженерных сооружений (размещение линейных объектов - линий электропередачи ПАО «Россети Московский регион» ВЛ 110 кВ Чистая - Красково I цепь, ВЛ 110 кВ Чистая - Красково II цепь с отпайкой на ПС Томилино)
155	155	50:22:0040106	-	-	-	50:22:0040106:3У1/чзу1	2392	Размещение инженерных сооружений (размещение линейных объектов - линий электропередачи ПАО «Россети Московский регион» ВЛ 110 кВ Чистая - Красково I цепь, ВЛ 110 кВ Чистая - Красково II цепь с отпайкой на ПС Томилино)
156	157	50:22:0040107	-	-	-	50:22:0040107:3У1/чзу15	578	Размещение инженерных сооружений (размещение линейных объектов - линий электропередачи ПАО «Россети Московский регион» ВЛ 110 кВ Чистая - Красково I цепь, ВЛ 110 кВ Чистая - Красково II цепь с отпайкой на ПС Томилино)
157	158	50:22:0040202	-	-	-	50:22:0040202:3У1/чзу16	181	Размещение инженерных сооружений (размещение линейных объектов - линий электропередачи ПАО «Россети Московский регион» ВЛ 110 кВ Чистая - Красково I цепь, ВЛ 110 кВ Чистая - Красково II цепь с отпайкой на ПС Томилино)
158	160	50:22:0000000:115234	4665806	Земли лесного фонда	Заготовка древесины; заготовка и сбор недревесных лесных ресурсов ⁵	50:22:0000000:115234/чзу10	1712	Размещение инженерных сооружений (размещение линейных объектов - линий электропередачи ПАО «Россети Московский регион» ВЛ 110 кВ Кудиново - Минеральная с отпайкой на ПС Овражки и ВЛ 110 кВ Малаховка - Минеральная с отпайкой на ПС Овражки)

Таблица 10

Характеристика земель лесного фонда по данным Комитета лесного хозяйства Московской области (Виноградовское лесничество, Малаховское участковое лесничество, кварталы 20, 21, 32, 33, 38, 53), предполагаемых к установлению на них публичных сервитутов в границах зон линейных объектов инженерной инфраструктуры федерального значения, подлежащих реконструкции в связи с изменением их местоположения, и не подлежащих переводу из состава земель лесного фонда в земли с категорией «Земли промышленности, энергетики, транспорта связи, радиовещания, телевидения, информатики, земли для обеспечения космической деятельности, земли обороны, безопасности и земли иного специального назначения»

Выдел	Состав, особенности выдела, количественная доля в составе древостоя пород деревьев	Высота, м	Возраст	Удк	Подрост., подлесок	Хозяйственные мероприятия	Номер публичного сервитута, подлежащего установлению	Площадь лесного выдела в границах линейного объекта, кв. м
1	2	3	4	5	6	7	8	9
Виноградовское лесничество, Малаховское участковое лесничество категория защитности – леса, расположенные в защитных полосах лесов								
Виды использования: заготовка древесины (включая СОМ), заготовка и сбор недревесных лесных ресурсов, заготовка пищевых лесных ресурсов и сбор лекарственных растений, осуществление видов деятельности в сфере охотничьего хозяйства, ведение сельского хозяйства (сенокосение пчеловодство), осуществление научно-исследовательской деятельности, образовательной деятельности, осуществление рекреационной деятельности; выращивание посадочного материала лесных растений (саженцев, сеянцев), выполнение работ по геологическому изучению недр, разработка месторождений и полезных ископаемых, строительство и эксплуатация водохранилищ и иных искусственных водных объектов, а также гидротехнических сооружений морских терминалов, речных портов, причалов; строительство, реконструкция, эксплуатация линейных объектов, осуществление религиозной деятельности, изыскательские работы								
7	Линия электропередач	-	-	-	-	-	13 14 19 108 109 160	2071 1056 1899 1751 1078 1712
15	Просека квартальная, ширина 4,0 м, протяженность 1,1 км, чистая минерализованная	-	-	-	-	-	13 19	52 54
Итого в границах квартала квартал 20								
Итого в границах квартала квартал 21								
10	Линия электропередач ширина 40,0 м, протяженность 0,4 км	-	-	-	-	-	13 19	1228 1276

1	2	3	4	5	6	7	8	9
8	Болото низинное, осоковое, зарастание 30% ива кустарниковая	-	-	-	-	-	13	18
13	Просека квартальная, ширина 4,0 м, протяженность 1,1 км, площадь захламлена	-	-	-	-	-	13 19	50 53
Итого в границах квартала								
квартал 32								
9	Линия электропередач ширина 45,0 м, протяженность 1,1 км	-	-	-	-	-	3 107	148 112
35	Просека квартальная, ширина 4,0 м, протяженность 1,4 км, заросшая	-	-	-	-	-	3 107	52 51
Итого в границах квартала								
квартал 33								
17	Линия электропередач	-	-	-	-	-	1 3 107 111	231 1587 1630 227
20	Линия электропередач	-	-	-	-	-	4 29 101 110	286 3125 2711 258
15	Дорога автомобильная грунтовая, лесохозяйственная, ширина 10,0 м, протяженность 0,3 км, удовлетворительное	-	-	-	-	-	101	73
25	Дорога автомобильная грунтовая, лесохозяйственная, ширина 10,0 м, протяженность 0,4 км, удовлетворительное	-	-	-	-	-	29	8

1	2	3	4	5	6	7	8	9
29	Просека квартальная, ширина 4,0 м, протяженность 1,5 км, чистая	-	-	-	-	-	3 107	48 53
Итого в границах квартала квартал 38								
10	Линия электропередач ширина 35,0 м, протяженность 1,3 км	-	-	-	-	-	2 5 6 7 8 25 26 27 32 100 104 105	96 895 3507 826 141 156 480 311 119 1854 35 3481
12	Просека квартальная, ширина 4,0 м, протяженность 1,4 км, чистая минерализованная	-	-	-	-	-	26	365
14	Дорога автомобильная грунтовая, лесохозяйственная, ширина 3,0 м, протяженность 0,6 км, удовлетворительно	-	-	-	-	-	32	44
Итого в границах квартала квартал 53								
							12310	

Каталог координат поворотных точек границ публичных сервитутов, подлежащих установлению, в зоне планируемого размещения линейных объектов, подлежащих реконструкции в связи с изменением их местоположения - линий электропередачи
 ПАО «Россети Московский регион»

Система координат МСК-50

Номер точки	Координаты, м	
	X	Y
1		
1	460192.72	2222239.05
2	460184.11	2222255.90
3	460187.65	2222258.51
4	460192.51	2222261.96
5	460192.99	2222262.31
6	460193.93	2222263.03
7	460202.63	2222246.01
8	460198.25	2222242.33
1	460192.72	2222239.05
2		
14	458983.97	2224670.15
15	458989.12	2224659.31
16	458990.99	2224660.20
17	458992.57	2224666.34
18	458996.82	2224675.17
19	458998.09	2224676.85
14	458983.97	2224670.15
14	458983.97	2224670.15
3		
20	460262.25	2222135.92
21	460239.86	2222175.84
22	460246.62	2222179.24
23	460228.61	2222214.96
24	460220.57	2222210.91
7	460202.63	2222246.01
8	460198.25	2222242.33
1	460192.72	2222239.05
25	460213.93	2222197.54
26	460228.76	2222170.24
27	460229.14	2222170.43
28	460251.79	2222130.05
20	460262.25	2222135.92
4		
29	460172.11	2222305.73
30	460182.33	2222285.73
31	460172.63	2222278.36
32	460161.14	2222300.84
29	460172.11	2222305.73
5		
33	459135.74	2224728.98
34	459132.12	2224740.54

Номер точки	Координаты, м	
	X	Y
35	459065.63	2224708.95
36	459067.47	2224696.54
33	459135.74	2224728.98
6		
33	459135.74	2224728.98
43	459153.65	2224737.49
44	459157.62	2224729.44
45	459193.48	2224747.16
46	459189.70	2224754.84
47	459373.55	2224843.70
48	459368.32	2224854.50
49	459156.99	2224752.36
34	459132.12	2224740.54
33	459135.74	2224728.98
7		
16	458990.99	2224660.20
17	458992.57	2224666.34
18	458996.82	2224675.17
19	458998.09	2224676.85
50	459046.42	2224699.82
51	459050.82	2224699.28
52	459056.83	2224697.76
53	459062.60	2224695.51
54	459063.87	2224694.83
16	458990.99	2224660.20
8		
54	459063.87	2224694.83
36	459067.47	2224696.54
35	459065.63	2224708.95
50	459046.42	2224699.82
51	459050.82	2224699.28
52	459056.83	2224697.76
53	459062.60	2224695.51
54	459063.87	2224694.83
9		
59	457909.14	2214925.50
60	457909.35	2214926.16
61	457909.94	2214928.88
62	457913.14	2214928.55
63	457914.71	2214928.21
64	457916.48	2214927.62
65	457923.75	2214972.13

Номер точки	Координаты, м	
	X	Y
66	457922.53	2214974.49
67	457917.68	2214944.90
68	457910.46	2214946.59
69	457907.33	2214927.44
70	457907.04	2214925.85
59	457909.14	2214925.50
10		
71	458219.31	2216565.41
72	458218.33	2216560.21
73	458206.02	2216562.08
74	458207.60	2216566.03
71	458219.31	2216565.41
11		
78	458433.43	2216539.46
79	458433.61	2216548.35
80	458432.13	2216548.38
81	458432.13	2216572.64
82	458382.13	2216572.64
83	458382.13	2216557.11
84	458361.27	2216556.82
85	458353.68	2216557.32
86	458308.56	2216559.67
87	458301.90	2216551.02
88	458353.15	2216548.33
89	458361.03	2216547.82
90	458382.13	2216548.10
91	458382.13	2216538.34
78	458433.43	2216539.46
за исключением:		
92	458429.04	2216542.13
93	458429.13	2216545.35
94	458429.00	2216546.96
95	458428.39	2216550.11
96	458425.61	2216549.88
97	458425.51	2216546.67
98	458425.64	2216545.06
99	458426.26	2216541.90
92	458429.04	2216542.13
12		
115	457943.38	2215216.23
116	457943.06	2215214.30
117	457942.82	2215209.89
118	457943.91	2215216.12
115	457943.38	2215216.23
13		
119	460864.89	2220913.18
120	460875.70	2220918.39

Номер точки	Координаты, м	
	X	Y
121	460953.31	2220757.26
122	460960.91	2220761.07
123	460978.82	2220725.31
124	460975.82	2220723.81
125	460999.25	2220708.88
126	460999.91	2220706.09
127	461002.40	2220692.65
128	460963.32	2220717.53
129	460960.95	2220716.34
130	460958.96	2220720.32
131	460957.27	2220721.40
119	460864.89	2220913.18
14		
127	461002.40	2220692.65
140	461076.22	2220645.64
141	461074.10	2220661.21
125	460999.25	2220708.88
126	460999.91	2220706.09
127	461002.40	2220692.65
15		
142	458026.45	2215862.14
143	458020.13	2215894.36
144	458002.49	2215935.72
145	458003.69	2215941.10
146	458006.22	2215943.28
147	458029.23	2215880.20
148	458032.34	2215865.17
142	458026.45	2215862.14
142	458026.45	2215862.14
16		
149	458033.67	2215824.94
150	458035.48	2215849.24
151	458036.27	2215845.24
152	458036.60	2215823.24
149	458033.67	2215824.94
17		
153	459343.05	2224859.84
154	459336.26	2224873.22
155	459156.88	2224782.29
156	459122.33	2224765.74
157	459124.00	2224749.91
158	459155.30	2224764.90
159	459155.59	2224764.31
160	459193.61	2224782.15
161	459192.86	2224783.71
153	459343.05	2224859.84
18		

Номер точки	Координаты, м	
	X	Y
157	459124.00	2224749.91
169	459118.23	2224747.15
170	459116.57	2224762.98
156	459122.33	2224765.74
157	459124.00	2224749.91
19		
126	460999.91	2220706.09
132	460999.98	2220705.71
133	460973.66	2220722.72
128	460963.33	2220717.53
129	460960.95	2220716.34
130	460958.96	2220720.32
134	460943.03	2220752.11
135	460950.67	2220755.93
136	460868.15	2220914.50
137	460878.82	2220920.00
138	460974.24	2220736.63
139	460996.03	2220722.54
126	460999.91	2220706.09
20		
171	459159.21	2224756.79
172	459197.03	2224775.06
160	459193.61	2224782.15
159	459155.59	2224764.31
171	459159.21	2224756.79
21		
173	459063.82	2224721.08
174	458973.72	2224677.92
175	458973.23	2224678.95
176	458979.74	2224681.79
41	459063.80	2224721.24
173	459063.82	2224721.08
22		
162	459342.87	2224860.20
163	459192.69	2224784.07
164	459188.87	2224792.00
165	459151.23	2224773.32
166	459155.00	2224765.51
167	459123.81	2224751.74
39	459124.05	2224749.51
38	459128.63	2224751.66
168	459346.14	2224853.73
162	459342.87	2224860.20
23		
169	459118.23	2224747.15
170	459116.57	2224762.98
177	458967.24	2224691.45

Номер точки	Координаты, м	
	X	Y
175	458973.23	2224678.95
176	458979.74	2224681.79
178	459063.79	2224721.24
179	459079.95	2224728.81
169	459118.23	2224747.15
24		
41	459063.80	2224721.24
173	459063.82	2224721.08
179	459079.95	2224728.81
41	459063.80	2224721.24
25		
37	459132.53	2224739.20
38	459128.63	2224751.66
39	459124.05	2224749.51
40	459118.27	2224746.80
41	459063.80	2224721.24
42	459065.53	2224709.62
37	459132.53	2224739.20
26		
41	459063.80	2224721.24
176	458979.74	2224681.79
180	458966.44	2224675.99
181	458970.18	2224667.52
182	459001.45	2224681.33
183	459002.71	2224683.00
184	459010.02	2224689.53
185	459018.46	2224694.51
186	459025.23	2224697.37
187	459032.33	2224699.26
188	459038.48	2224700.03
189	459043.83	2224700.04
42	459065.53	2224709.62
41	459063.80	2224721.24
27		
37	459132.53	2224739.20
190	459169.75	2224755.63
191	459349.65	2224846.82
168	459346.14	2224853.73
38	459128.63	2224751.66
37	459132.53	2224739.20
28		
39	459124.05	2224749.51
167	459123.81	2224751.74
192	459118.02	2224749.18
40	459118.27	2224746.80
39	459124.05	2224749.51
29		

Номер точки	Координаты, м	
	X	Y
32	460161.14	2222300.84
29	460172.11	2222305.73
193	460142.24	2222364.18
194	460150.14	2222368.22
195	460132.46	2222404.10
196	460124.94	2222400.39
197	460071.41	2222514.60
198	460060.54	2222509.50
199	460127.43	2222366.79
32	460161.14	2222300.84
30		
2	460184.11	2222255.90
3	460187.65	2222258.51
4	460192.51	2222261.96
5	460192.99	2222262.31
6	460193.93	2222263.03
30	460182.33	2222285.73
31	460172.63	2222278.36
2	460184.11	2222255.90
31		
40	459118.27	2224746.80
192	459118.02	2224749.18
206	458964.12	2224681.24
180	458966.44	2224675.99
176	458979.74	2224681.79
41	459063.80	2224721.24
40	459118.27	2224746.80
32		
189	459043.83	2224700.04
188	459038.48	2224700.03
187	459032.33	2224699.26
186	459025.23	2224697.37
185	459018.46	2224694.51
184	459010.02	2224689.53
183	459002.71	2224683.00
182	459001.45	2224681.33
189	459043.83	2224700.04
33		
207	458012.81	2215541.29
208	458022.14	2215543.87
209	458021.60	2215570.54
210	458034.90	2215653.09
211	458035.06	2215670.83
212	458034.82	2215670.81
213	458033.66	2215674.42
214	458033.58	2215675.66
215	458034.25	2215679.39

Номер точки	Координаты, м	
	X	Y
216	458036.19	2215679.52
217	458039.65	2215693.94
218	458056.17	2215780.10
219	458062.26	2215793.84
220	458065.10	2215816.10
221	458038.21	2215831.67
222	458037.42	2215821.89
223	458037.39	2215821.75
224	458055.41	2215811.31
225	458053.49	2215796.28
226	458047.53	2215782.81
227	458030.85	2215695.84
228	458027.26	2215680.84
229	458026.08	2215672.47
230	458025.91	2215653.86
231	458012.58	2215571.17
232	458013.00	2215550.67
233	458011.78	2215550.33
207	458012.81	2215541.29
34		
234	458103.79	2216063.45
235	458138.00	2216178.79
236	458143.56	2216177.28
237	458144.80	2216181.55
238	458145.06	2216182.21
239	458145.12	2216184.47
240	458145.45	2216185.67
241	458147.32	2216188.97
242	458147.74	2216188.86
243	458159.57	2216218.23
244	458157.52	2216231.91
245	458161.25	2216238.67
246	458168.62	2216241.48
247	458173.70	2216253.84
248	458175.38	2216270.70
249	458166.62	2216273.48
250	458164.88	2216256.04
251	458161.77	2216248.50
252	458154.96	2216245.90
253	458148.17	2216233.59
254	458150.30	2216219.32
255	458136.28	2216184.49
256	458103.13	2216070.03
234	458103.79	2216063.45
35		
276	458188.38	2216517.69
277	458182.29	2216469.24

Номер точки	Координаты, м	
	X	Y
278	458181.83	2216464.62
279	458187.94	2216463.80
280	458192.67	2216500.78
281	458192.35	2216500.74
282	458194.54	2216515.39
283	458194.73	2216516.88
284	458190.77	2216517.39
276	458188.38	2216517.69
36		
285	458021.09	2215944.24
286	458073.03	2215989.10
287	458066.92	2215995.71
288	458016.13	2215951.84
285	458021.09	2215944.24
37		
248	458175.38	2216270.70
289	458179.04	2216307.47
290	458168.04	2216287.71
249	458166.62	2216273.48
248	458175.38	2216270.70
38		
291	458181.42	2216330.02
292	458190.14	2216368.36
293	458188.22	2216373.62
294	458185.56	2216374.02
291	458181.42	2216330.02
39		
295	458084.53	2215999.03
296	458115.91	2216026.13
297	458114.67	2216044.96
298	458114.05	2216051.13
299	458104.71	2216054.23
300	458105.25	2216048.82
301	458108.57	2216046.96
302	458107.58	2216043.30
303	458106.97	2216042.22
304	458105.91	2216041.09
305	458106.63	2216030.01
306	458078.27	2216005.51
295	458084.53	2215999.03
40		
307	458270.67	2216553.73
308	458269.58	2216557.61
309	458270.40	2216562.74
310	458233.39	2216564.68
311	458232.72	2216560.05
312	458229.41	2216555.89

Номер точки	Координаты, м	
	X	Y
307	458270.67	2216553.73
41		
313	457909.55	2214946.79
67	457917.68	2214944.90
314	457922.32	2214973.17
315	457922.82	2214972.23
316	457915.57	2214927.92
63	457914.71	2214928.21
62	457913.14	2214928.55
61	457909.94	2214928.88
60	457909.35	2214926.16
317	457909.14	2214925.49
318	457906.14	2214926.01
313	457909.55	2214946.79
42		
313	457909.55	2214946.79
319	457913.45	2214970.71
320	457907.42	2214982.15
321	457919.90	2215052.52
322	457929.92	2215111.51
323	457930.91	2215118.56
324	457939.81	2215117.31
325	457938.81	2215110.13
326	457928.77	2215050.98
327	457916.82	2214983.62
314	457922.32	2214973.17
67	457917.68	2214944.90
313	457909.55	2214946.79
43		
336	458220.64	2216556.34
312	458229.41	2216555.89
311	458232.72	2216560.05
337	458228.98	2216562.44
338	458222.64	2216558.60
336	458220.64	2216556.34
44		
339	457904.84	2214918.48
340	457913.71	2214917.03
341	457915.00	2214924.50
318	457906.14	2214926.01
339	457904.84	2214918.48
45		
342	458033.59	2215823.96
343	458036.62	2215822.20
151	458036.27	2215845.24
150	458035.48	2215849.24
342	458033.59	2215823.96

Номер точки	Координаты, м	
	X	Y
46		
343	458036.62	2215822.20
223	458037.39	2215821.75
222	458037.42	2215821.89
221	458038.21	2215831.67
344	458037.90	2215831.85
345	458038.57	2215841.72
346	458036.35	2215858.45
347	458028.78	2215897.02
348	458011.99	2215936.38
285	458021.09	2215944.24
288	458016.13	2215951.84
146	458006.22	2215943.28
147	458029.23	2215880.20
148	458032.34	2215865.17
349	458034.27	2215855.38
350	458035.39	2215852.86
351	458035.57	2215850.42
150	458035.48	2215849.24
151	458036.27	2215845.24
343	458036.62	2215822.20
47		
354	457963.57	2215296.63
355	457957.74	2215297.89
356	457956.48	2215298.06
357	457950.54	2215299.08
358	457955.43	2215314.41
359	457965.37	2215311.02
360	457963.44	2215309.91
361	457960.03	2215299.22
354	457963.57	2215296.63
48		
142	458026.45	2215862.14
148	458032.34	2215865.17
353	458033.22	2215857.75
349	458034.27	2215855.38
150	458035.48	2215849.24
342	458033.59	2215823.96
362	458028.55	2215826.87
363	458029.53	2215841.43
364	458027.46	2215856.99
142	458026.45	2215862.14
49		
283	458194.73	2216516.88
365	458196.52	2216530.77
366	458193.61	2216531.10
367	458188.45	2216518.25

Номер точки	Координаты, м	
	X	Y
276	458188.38	2216517.69
284	458190.77	2216517.39
283	458194.73	2216516.88
50		
92	458429.04	2216542.13
93	458429.13	2216545.35
94	458429.00	2216546.96
95	458428.39	2216550.11
96	458425.61	2216549.88
97	458425.51	2216546.67
98	458425.64	2216545.06
99	458426.26	2216541.90
92	458429.04	2216542.13
51		
371	457915.03	2214924.68
372	457915.22	2214925.77
316	457915.57	2214927.92
63	457914.71	2214928.21
62	457913.14	2214928.55
61	457909.94	2214928.88
60	457909.35	2214926.16
373	457912.40	2214925.13
374	457913.97	2214924.79
371	457915.03	2214924.68
52		
100	458432.13	2216539.44
91	458382.13	2216538.34
101	458382.13	2216522.64
102	458432.13	2216522.64
100	458432.13	2216539.44
53		
375	457950.84	2215208.88
376	457951.13	2215213.53
377	457964.51	2215295.95
354	457963.57	2215296.63
355	457957.74	2215297.89
356	457956.48	2215298.06
378	457942.56	2215216.42
118	457943.91	2215216.12
379	457942.26	2215206.71
380	457943.97	2215208.50
381	457946.94	2215209.06
382	457949.66	2215209.27
383	457950.08	2215209.15
375	457950.84	2215208.88
54		
384	458001.14	2215524.97

Номер точки	Координаты, м	
	X	Y
385	458003.50	2215537.36
386	458001.21	2215547.40
387	457997.09	2215546.26
388	457994.85	2215526.40
384	458001.14	2215524.97
55		
392	457971.31	2215352.91
393	457970.56	2215351.57
394	457969.18	2215343.48
395	457969.59	2215343.39
396	457970.70	2215348.71
397	457972.81	2215348.28
398	457973.57	2215352.51
392	457971.31	2215352.91
56		
399	458197.01	2216539.59
400	458212.83	2216554.89
401	458213.56	2216556.71
402	458214.66	2216556.66
72	458218.33	2216560.21
73	458206.02	2216562.08
399	458197.01	2216539.59
57		
340	457913.71	2214917.03
339	457904.84	2214918.48
403	457904.07	2214914.08
568	457904.86	2214913.92
404	457912.94	2214912.44
340	457913.71	2214917.03
58		
405	457937.55	2215132.66
406	457940.40	2215143.68
407	457934.64	2215145.19
408	457933.06	2215133.86
405	457937.55	2215132.66
59		
298	458114.05	2216051.13
411	458112.26	2216069.20
236	458143.56	2216177.28
235	458138.00	2216178.79
234	458103.79	2216063.45
299	458104.71	2216054.23
298	458114.05	2216051.13
60		
412	458195.36	2216501.13
413	458197.23	2216515.97
414	458202.73	2216529.71

Номер точки	Координаты, м	
	X	Y
415	458196.83	2216530.72
282	458194.54	2216515.39
280	458192.67	2216500.78
412	458195.36	2216501.13
61		
416	458185.72	2216374.00
417	458186.57	2216378.15
418	458184.86	2216382.85
419	458188.38	2216439.68
420	458188.65	2216442.41
421	458180.06	2216446.90
422	458179.41	2216440.40
423	458176.93	2216400.40
424	458181.17	2216394.46
425	458177.57	2216376.59
426	458178.09	2216375.15
416	458185.72	2216374.00
62		
359	457965.37	2215311.02
427	457968.55	2215312.85
428	457973.79	2215342.52
394	457969.18	2215343.48
429	457965.40	2215321.41
430	457955.93	2215315.98
358	457955.43	2215314.41
359	457965.37	2215311.02
63		
431	458008.20	2215540.01
207	458012.81	2215541.29
233	458011.78	2215550.33
432	458006.19	2215548.78
431	458008.20	2215540.01
64		
433	457974.99	2215354.24
434	457976.12	2215361.87
435	457976.03	2215361.36
392	457971.31	2215352.91
436	457974.67	2215352.32
433	457974.99	2215354.24
65		
441	458027.08	2215862.46
442	458021.07	2215894.62
443	458003.54	2215935.74
444	458004.60	2215940.52
445	458006.59	2215942.24
147	458029.23	2215880.20
148	458032.34	2215865.17

Номер точки	Координаты, м	
	X	Y
441	458027.08	2215862.46
66		
446	458180.36	2216371.58
447	458179.12	2216374.99
448	458181.01	2216374.71
446	458180.36	2216371.58
67		
352	458034.27	2215855.39
353	458033.22	2215857.75
148	458032.34	2215865.17
352	458034.27	2215855.39
68		
149	458033.67	2215824.94
449	458029.43	2215827.39
450	458030.31	2215841.46
451	458028.10	2215856.94
441	458027.08	2215862.46
148	458032.34	2215865.17
353	458033.22	2215857.75
352	458034.27	2215855.39
150	458035.48	2215849.24
149	458033.67	2215824.94
69		
452	457968.34	2215311.65
453	457975.20	2215315.27
454	457980.45	2215348.41
455	457985.31	2215358.31
456	457988.14	2215375.19
457	457995.22	2215380.54
458	457999.19	2215406.77
459	457998.48	2215409.16
460	458002.81	2215436.33
461	457995.93	2215437.24
462	457995.50	2215441.01
463	457995.66	2215442.24
464	457997.06	2215445.77
465	458004.17	2215444.83
466	458010.47	2215484.30
467	458003.13	2215498.55
468	458004.24	2215517.89
469	458006.38	2215538.08
470	458008.51	2215538.64
471	458006.50	2215547.41
389	458001.51	2215546.10
385	458003.50	2215537.36
384	458001.14	2215524.97
472	457996.74	2215491.32

Номер точки	Координаты, м	
	X	Y
473	458001.12	2215482.80
474	457989.27	2215408.57
475	457989.99	2215406.13
476	457986.87	2215385.51
477	457979.99	2215380.30
428	457973.79	2215342.52
452	457968.34	2215311.65
70		
304	458105.91	2216041.09
303	458106.97	2216042.22
302	458107.58	2216043.30
301	458108.57	2216046.96
300	458105.25	2216048.82
478	458105.70	2216044.22
304	458105.91	2216041.09
71		
482	457970.52	2215343.20
439	457971.37	2215348.57
397	457972.81	2215348.28
398	457973.57	2215352.51
436	457974.67	2215352.32
433	457974.99	2215354.24
440	457975.73	2215359.21
483	457976.65	2215361.10
484	457979.86	2215380.21
477	457979.99	2215380.30
428	457973.79	2215342.52
482	457970.52	2215343.20
72		
391	457996.07	2215526.13
485	457995.27	2215518.62
486	457994.01	2215496.62
472	457996.74	2215491.32
384	458001.14	2215524.97
391	457996.07	2215526.13
73		
238	458145.06	2216182.21
242	458147.74	2216188.86
241	458147.32	2216188.97
240	458145.45	2216185.67
239	458145.12	2216184.47
238	458145.06	2216182.21
74		
357	457950.54	2215299.08
487	457949.48	2215295.78
488	457954.74	2215291.94
489	457942.49	2215216.43

Номер точки	Координаты, м	
	X	Y
378	457942.56	2215216.42
356	457956.48	2215298.06
357	457950.54	2215299.08
75		
211	458035.06	2215670.83
490	458035.07	2215671.80
491	458036.11	2215679.16
216	458036.19	2215679.52
215	458034.25	2215679.39
214	458033.58	2215675.66
213	458033.66	2215674.42
212	458034.82	2215670.81
211	458035.06	2215670.83
76		
492	458001.47	2215436.51
493	458002.89	2215445.00
464	457997.06	2215445.77
463	457995.66	2215442.24
462	457995.50	2215441.01
461	457995.93	2215437.24
492	458001.47	2215436.51
77		
494	457942.79	2215138.51
495	457943.26	2215141.86
496	457941.17	2215142.39
497	457940.32	2215139.15
494	457942.79	2215138.51
78		
498	457944.65	2215151.77
499	457949.40	2215185.62
500	457950.16	2215197.93
501	457942.13	2215200.61
502	457941.31	2215200.57
503	457940.43	2215186.52
504	457935.99	2215154.80
498	457944.65	2215151.77
79		
286	458073.03	2215989.10
295	458084.53	2215999.03
306	458078.27	2216005.51
287	458066.92	2215995.71
505	458069.16	2215993.29
286	458073.03	2215989.10
80		
506	458176.01	2216385.43
507	458178.98	2216389.90
508	458178.78	2216394.51

Номер точки	Координаты, м	
	X	Y
509	458176.77	2216397.76
506	458176.01	2216385.43
81		
510	457943.70	2215138.27
497	457940.32	2215139.15
496	457941.17	2215142.39
511	457944.18	2215141.61
512	457945.60	2215151.44
513	457936.96	2215154.47
409	457935.59	2215144.95
406	457940.40	2215143.68
405	457937.55	2215132.66
410	457933.96	2215133.63
331	457931.77	2215118.43
330	457940.67	2215117.19
510	457943.70	2215138.27
82		
514	458169.17	2216289.75
515	458179.78	2216308.81
516	458180.95	2216325.01
294	458185.56	2216374.02
448	458181.01	2216374.71
446	458180.36	2216371.58
517	458181.79	2216367.65
518	458173.11	2216330.30
514	458169.17	2216289.75
83		
519	457915.96	2214924.59
374	457913.97	2214924.79
373	457912.40	2214925.13
60	457909.35	2214926.16
59	457909.14	2214925.50
520	457915.91	2214924.34
519	457915.96	2214924.59
84		
521	458214.22	2216555.60
522	458217.07	2216555.46
72	458218.33	2216560.21
523	458198.81	2216541.33
368	458194.66	2216530.98
365	458196.52	2216530.77
283	458194.73	2216516.88
282	458194.54	2216515.39
415	458196.83	2216530.72
524	458203.77	2216529.53
525	458208.29	2216540.80
526	458207.83	2216541.90

Номер точки	Координаты, м	
	X	Y
527	458209.47	2216543.75
521	458214.22	2216555.60
85		
86	458308.56	2216559.67
529	458270.23	2216561.68
308	458269.58	2216557.61
530	458270.97	2216552.64
87	458301.90	2216551.02
86	458308.56	2216559.67
86		
531	458177.91	2216378.30
424	458181.17	2216394.46
532	458177.75	2216399.26
533	458177.58	2216396.46
508	458178.78	2216394.51
507	458178.98	2216389.90
534	458176.97	2216386.87
535	458176.64	2216381.78
531	458177.91	2216378.30
87		
536	458192.23	2216468.05
537	458196.40	2216501.27
280	458192.67	2216500.78
279	458187.94	2216463.80
538	458182.83	2216464.49
539	458180.98	2216446.43
540	458189.56	2216441.94
536	458192.23	2216468.05
88		
75	458219.11	2216564.35
76	458208.27	2216564.92
77	458207.07	2216561.92
72	458218.33	2216560.21
75	458219.11	2216564.35
89		
68	457910.46	2214946.59
67	457917.68	2214944.90
66	457922.53	2214974.49
328	457917.77	2214983.72
329	457930.22	2215051.41
330	457940.67	2215117.19
331	457931.77	2215118.43
332	457930.73	2215111.25
333	457921.35	2215052.94
334	457908.36	2214982.32
335	457914.39	2214970.65
68	457910.46	2214946.59

Номер точки	Координаты, м	
	X	Y
90		
529	458270.23	2216561.68
542	458233.24	2216563.61
311	458232.72	2216560.05
543	458228.59	2216554.85
530	458270.97	2216552.64
308	458269.58	2216557.61
529	458270.23	2216561.68
91		
544	458219.73	2216555.32
522	458217.07	2216555.46
72	458218.33	2216560.21
75	458219.11	2216564.35
542	458233.24	2216563.61
311	458232.72	2216560.05
337	458228.98	2216562.44
338	458222.64	2216558.60
544	458219.73	2216555.32
92		
545	458037.49	2215822.73
152	458036.60	2215823.24
151	458036.27	2215845.24
150	458035.48	2215849.24
351	458035.57	2215850.42
350	458035.39	2215852.86
352	458034.27	2215855.39
148	458032.34	2215865.17
147	458029.23	2215880.20
445	458006.59	2215942.24
546	458016.69	2215951.00
547	458021.65	2215943.39
548	458013.19	2215936.05
549	458029.74	2215897.24
550	458036.98	2215858.40
551	458039.14	2215843.28
545	458037.49	2215822.73
93		
150	458035.48	2215849.24
352	458034.27	2215855.39
350	458035.39	2215852.86
351	458035.57	2215850.42
150	458035.48	2215849.24
94		
552	457951.15	2215197.60
553	457951.75	2215208.55
383	457950.08	2215209.15
382	457949.66	2215209.27

Номер точки	Координаты, м	
	X	Y
381	457946.94	2215209.06
380	457943.97	2215208.50
554	457942.67	2215207.14
555	457942.31	2215200.55
552	457951.15	2215197.60
95		
556	457965.36	2215296.25
557	457961.02	2215299.59
558	457964.25	2215309.48
559	457966.46	2215310.65
560	457956.29	2215314.11
561	457951.35	2215298.94
356	457956.48	2215298.06
355	457957.74	2215297.89
556	457965.36	2215296.25
96		
525	458208.29	2216540.80
562	458208.47	2216541.25
563	458208.13	2216541.67
564	458209.21	2216543.10
527	458209.47	2216543.75
526	458207.83	2216541.90
525	458208.29	2216540.80
97		
565	457913.71	2214912.30
566	457914.55	2214916.89
567	457905.67	2214918.35
568	457904.86	2214913.92
565	457913.71	2214912.30
98		
515	458179.78	2216308.81
569	458180.12	2216309.42
570	458182.02	2216328.84
571	458191.16	2216368.21
572	458189.24	2216373.47
294	458185.56	2216374.02
516	458180.95	2216325.01
515	458179.78	2216308.81
99		
544	458219.73	2216555.32
543	458228.59	2216554.85
311	458232.72	2216560.05
337	458228.98	2216562.44
338	458222.64	2216558.60
544	458219.73	2216555.32
100		
573	458993.14	2224667.53

Номер точки	Координаты, м	
	X	Y
574	458992.78	2224666.79
575	458997.51	2224656.34
576	459162.93	2224731.10
577	459137.98	2224721.82
578	459134.91	2224731.60
56	459066.84	2224700.84
57	459067.94	2224693.43
58	459068.05	2224692.57
53	459062.60	2224695.51
55	459058.55	2224697.09
573	458993.14	2224667.53
101		
200	460170.29	2222304.92
201	460181.26	2222309.80
202	460147.10	2222376.66
203	460074.75	2222516.36
204	460064.09	2222510.84
205	460136.43	2222371.17
200	460170.29	2222304.92
102		
572	458189.24	2216373.47
579	458186.92	2216379.84
416	458185.72	2216374.00
572	458189.24	2216373.47
103		
523	458198.81	2216541.33
77	458207.07	2216561.92
72	458218.33	2216560.21
523	458198.81	2216541.33
104		
55	459058.55	2224697.09
56	459066.84	2224700.84
57	459067.94	2224693.43
58	459068.05	2224692.57
53	459062.60	2224695.51
55	459058.55	2224697.09
105		
577	459137.98	2224721.82
578	459134.91	2224731.60
580	459152.60	2224739.60
581	459148.76	2224747.37
582	459184.62	2224765.09
583	459188.48	2224757.29
584	459370.28	2224849.19
585	459375.70	2224838.48
576	459162.93	2224731.10
577	459137.98	2224721.82

Номер точки	Координаты, м	
	X	Y
577	459137.98	2224721.82
106		
13	460192.32	2222261.82
4	460192.51	2222261.96
5	460192.99	2222262.31
12	460200.67	2222268.17
11	460202.02	2222269.18
586	460190.42	2222291.89
587	460180.72	2222284.51
13	460192.32	2222261.82
107		
588	460264.66	2222138.01
589	460246.28	2222179.07
22	460246.62	2222179.24
590	460233.55	2222207.50
10	460210.49	2222252.62
9	460201.07	2222244.70
591	460218.79	2222210.01
592	460210.75	2222205.96
26	460228.76	2222170.24
593	460235.55	2222173.66
594	460253.71	2222133.11
588	460264.66	2222138.01
108		
595	461072.49	2220673.11
596	461074.62	2220657.46
597	461098.33	2220642.13
598	461094.13	2220634.26
599	461129.40	2220615.40
600	461131.31	2220618.98
601	461167.85	2220592.77
690	461172.83	2220599.50
602	461174.84	2220602.52
603	461137.02	2220629.65
604	461138.83	2220633.04
605	461112.21	2220647.44
595	461072.49	2220673.11
109		
596	461074.62	2220657.46
132	460999.98	2220705.71
126	460999.91	2220706.09
139	460996.03	2220722.54
595	461072.49	2220673.11
596	461074.62	2220657.46
110		
201	460181.26	2222309.80
586	460190.42	2222291.89

Номер точки	Координаты, м	
	X	Y
587	460180.72	2222284.51
200	460170.29	2222304.92
201	460181.26	2222309.80
111		
9	460201.07	2222244.70
10	460210.49	2222252.62
11	460202.02	2222269.18
12	460200.67	2222268.17
5	460192.99	2222262.31
4	460192.51	2222261.96
13	460192.32	2222261.82
9	460201.07	2222244.70
112		
437	457972.54	2215352.70
438	457971.78	2215351.16
439	457971.37	2215348.57
397	457972.81	2215348.28
398	457973.57	2215352.51
437	457972.54	2215352.70
113		
537	458196.40	2216501.27
606	458198.21	2216515.64
524	458203.77	2216529.53
415	458196.83	2216530.72
282	458194.54	2216515.39
280	458192.67	2216500.78
537	458196.40	2216501.27
114		
607	458115.09	2216050.78
608	458113.28	2216069.03
258	458144.55	2216177.01
235	458138.00	2216178.79
257	458104.54	2216065.98
609	458105.74	2216053.89
607	458115.09	2216050.78
115		
610	457951.76	2215208.55
611	457952.02	2215213.34
612	457965.43	2215296.20
556	457965.36	2215296.25
355	457957.74	2215297.89
356	457956.48	2215298.06
613	457955.53	2215292.47
614	457955.69	2215292.34
115	457943.38	2215216.23
118	457943.91	2215216.12
117	457942.82	2215209.89

Номер точки	Координаты, м	
	X	Y
554	457942.67	2215207.14
380	457943.97	2215208.50
381	457946.94	2215209.06
382	457949.66	2215209.27
383	457950.08	2215209.15
610	457951.76	2215208.55
116		
405	457937.55	2215132.66
406	457940.40	2215143.68
409	457935.59	2215144.95
410	457933.96	2215133.63
405	457937.55	2215132.66
117		
433	457974.99	2215354.24
440	457975.73	2215359.21
437	457972.54	2215352.70
398	457973.57	2215352.51
436	457974.67	2215352.32
433	457974.99	2215354.24
118		
520	457915.91	2214924.34
59	457909.14	2214925.50
70	457907.04	2214925.85
567	457905.67	2214918.35
566	457914.55	2214916.89
520	457915.91	2214924.34
119		
470	458008.51	2215538.64
615	458012.98	2215539.81
616	458011.95	2215548.84
471	458006.50	2215547.41
470	458008.51	2215538.64
120		
370	458189.38	2216517.57
617	458183.29	2216469.07
538	458182.83	2216464.49
279	458187.94	2216463.80
283	458194.73	2216516.88
284	458190.77	2216517.39
370	458189.38	2216517.57
121		
547	458021.65	2215943.39
618	458073.61	2215988.47
619	458067.50	2215995.08
546	458016.69	2215951.00
547	458021.65	2215943.39
122		

Номер точки	Координаты, м	
	X	Y
416	458185.72	2216374.00
579	458186.92	2216379.84
620	458185.74	2216383.09
621	458189.32	2216439.59
540	458189.56	2216441.94
539	458180.98	2216446.43
622	458180.35	2216440.33
532	458177.75	2216399.26
424	458181.17	2216394.46
531	458177.91	2216378.30
623	458179.11	2216375.00
416	458185.72	2216374.00
123		
559	457966.46	2215310.65
452	457968.34	2215311.65
428	457973.79	2215342.52
482	457970.52	2215343.20
624	457967.02	2215321.12
625	457956.82	2215315.74
560	457956.29	2215314.11
559	457966.46	2215310.65
124		
626	458085.09	2215998.43
627	458116.50	2216025.67
628	458115.69	2216044.76
607	458115.09	2216050.78
609	458105.74	2216053.89
480	458106.31	2216048.23
301	458108.57	2216046.96
302	458107.58	2216043.30
303	458106.97	2216042.22
479	458106.80	2216042.04
629	458107.32	2216029.63
630	458078.84	2216004.92
626	458085.09	2215998.43
125		
267	458176.32	2216270.39
631	458180.12	2216309.40
514	458169.17	2216289.75
268	458167.56	2216273.18
267	458176.32	2216270.39
126		
615	458012.98	2215539.81
632	458023.18	2215542.47
633	458023.09	2215570.32
634	458035.76	2215648.94
635	458035.96	2215670.89

Номер точки	Координаты, м	
	X	Y
212	458034.82	2215670.81
213	458033.66	2215674.42
214	458033.58	2215675.66
215	458034.25	2215679.39
636	458037.14	2215679.58
637	458040.53	2215693.76
638	458057.06	2215779.81
639	458063.09	2215793.41
640	458066.11	2215816.55
641	458038.76	2215832.38
642	458039.35	2215841.82
551	458039.14	2215843.28
545	458037.49	2215822.73
643	458056.41	2215811.76
644	458054.34	2215795.86
645	458048.41	2215782.52
646	458031.73	2215695.66
647	458028.15	2215680.67
648	458026.98	2215672.41
649	458026.77	2215649.70
650	458014.09	2215571.03
651	458014.16	2215549.42
616	458011.95	2215548.84
615	458012.98	2215539.81
127		
257	458104.54	2216065.98
235	458138.00	2216178.79
258	458144.55	2216177.01
259	458145.57	2216180.53
260	458145.03	2216180.68
239	458145.12	2216184.47
240	458145.45	2216185.67
241	458147.32	2216188.97
261	458148.73	2216188.58
262	458160.58	2216218.05
263	458158.86	2216231.49
264	458162.10	2216237.77
265	458169.30	2216240.81
266	458174.68	2216253.51
267	458176.32	2216270.39
268	458167.56	2216273.18
269	458165.86	2216255.75
270	458162.44	2216247.68
271	458155.60	2216244.79
272	458149.57	2216233.13
273	458151.35	2216219.23
274	458137.23	2216184.09

Номер точки	Координаты, м	
	X	Y
275	458104.15	2216069.86
257	458104.54	2216065.98
128		
111	458302.70	2216552.06
307	458270.67	2216553.73
308	458269.58	2216557.61
309	458270.40	2216562.74
110	458309.35	2216560.70
111	458302.70	2216552.06
129		
283	458194.73	2216516.88
365	458196.52	2216530.77
368	458194.66	2216530.98
369	458189.42	2216517.92
370	458189.38	2216517.57
284	458190.77	2216517.39
283	458194.73	2216516.88
130		
652	458180.01	2216369.90
426	458178.09	2216375.15
448	458181.01	2216374.71
652	458180.01	2216369.90
131		
528	458217.35	2216556.52
402	458214.66	2216556.66
72	458218.33	2216560.21
528	458217.35	2216556.52
132		
78	458433.43	2216539.46
91	458382.13	2216538.34
101	458382.13	2216522.64
102	458432.13	2216522.64
653	458432.13	2216536.37
654	458433.38	2216536.35
78	458433.43	2216539.46
133		
460	458002.81	2215436.33
465	458004.17	2215444.83
464	457997.06	2215445.77
463	457995.66	2215442.24
462	457995.50	2215441.01
461	457995.93	2215437.24
460	458002.81	2215436.33
134		
479	458106.80	2216042.04
303	458106.97	2216042.22
302	458107.58	2216043.30

Номер точки	Координаты, м	
	X	Y
301	458108.57	2216046.96
480	458106.31	2216048.23
481	458106.71	2216044.12
479	458106.80	2216042.04
135		
635	458035.96	2215670.89
655	458035.97	2215671.73
656	458037.00	2215678.99
636	458037.14	2215679.58
215	458034.25	2215679.39
214	458033.58	2215675.66
213	458033.66	2215674.42
212	458034.82	2215670.81
635	458035.96	2215670.89
136		
510	457943.70	2215138.27
511	457944.18	2215141.61
496	457941.17	2215142.39
497	457940.32	2215139.15
510	457943.70	2215138.27
137		
618	458073.61	2215988.47
626	458085.09	2215998.43
630	458078.84	2216004.92
619	458067.50	2215995.08
505	458069.16	2215993.29
618	458073.61	2215988.47
138		
519	457915.96	2214924.59
657	457916.20	2214925.90
64	457916.48	2214927.62
63	457914.71	2214928.21
62	457913.14	2214928.55
61	457909.94	2214928.88
60	457909.35	2214926.16
373	457912.40	2214925.13
374	457913.97	2214924.79
519	457915.96	2214924.59
139		
613	457955.53	2215292.47
356	457956.48	2215298.06
561	457951.35	2215298.94
658	457950.50	2215296.34
613	457955.53	2215292.47
140		
259	458145.57	2216180.53
659	458145.75	2216181.15

Номер точки	Координаты, м	
	X	Y
261	458148.73	2216188.58
241	458147.32	2216188.97
240	458145.45	2216185.67
239	458145.12	2216184.47
260	458145.03	2216180.68
259	458145.57	2216180.53
141		
384	458001.14	2215524.97
385	458003.50	2215537.36
389	458001.51	2215546.10
390	457998.08	2215545.21
391	457996.07	2215526.13
384	458001.14	2215524.97
142		
512	457945.60	2215151.44
660	457950.47	2215185.21
552	457951.15	2215197.60
555	457942.31	2215200.55
661	457941.51	2215186.10
513	457936.96	2215154.47
512	457945.60	2215151.44
143		
534	458176.97	2216386.87
507	458178.98	2216389.90
508	458178.78	2216394.51
533	458177.58	2216396.46
534	458176.97	2216386.87
144		
371	457915.03	2214924.68
374	457913.97	2214924.79
373	457912.40	2214925.13
60	457909.35	2214926.16
59	457909.14	2214925.50
341	457915.00	2214924.50
371	457915.03	2214924.68
145		
324	457939.81	2215117.31
494	457942.79	2215138.51
497	457940.32	2215139.15
496	457941.17	2215142.39
495	457943.26	2215141.86
498	457944.65	2215151.77
504	457935.99	2215154.80
407	457934.64	2215145.19
406	457940.40	2215143.68
405	457937.55	2215132.66
408	457933.06	2215133.86

Номер точки	Координаты, м	
	X	Y
323	457930.91	2215118.56
324	457939.81	2215117.31
146		
293	458188.22	2216373.62
417	458186.57	2216378.15
416	458185.72	2216374.00
293	458188.22	2216373.62
147		
280	458192.67	2216500.78
281	458192.35	2216500.74
282	458194.54	2216515.39
280	458192.67	2216500.78
148		
541	458191.23	2216468.23
412	458195.36	2216501.13
280	458192.67	2216500.78
279	458187.94	2216463.80
278	458181.83	2216464.62
421	458180.06	2216446.90
420	458188.65	2216442.41
541	458191.23	2216468.23
149		
400	458212.83	2216554.89
399	458197.01	2216539.59
366	458193.61	2216531.10
365	458196.52	2216530.77
283	458194.73	2216516.88
282	458194.54	2216515.39
415	458196.83	2216530.72
414	458202.73	2216529.71
400	458212.83	2216554.89
150		
375	457950.84	2215208.88
383	457950.08	2215209.15
382	457949.66	2215209.27
381	457946.94	2215209.06
380	457943.97	2215208.50
379	457942.26	2215206.71
118	457943.91	2215216.12
378	457942.56	2215216.42
489	457942.49	2215216.43
662	457942.18	2215214.53
502	457941.31	2215200.57
501	457942.13	2215200.61
500	457950.16	2215197.93
375	457950.84	2215208.88
151		

Номер точки	Координаты, м	
	X	Y
425	458177.57	2216376.59
424	458181.17	2216394.46
423	458176.93	2216400.40
509	458176.77	2216397.76
508	458178.78	2216394.51
507	458178.98	2216389.90
506	458176.01	2216385.43
663	458175.76	2216381.53
425	458177.57	2216376.59
152		
427	457968.55	2215312.85
664	457973.55	2215315.71
665	457979.17	2215348.53
666	457984.65	2215358.33
667	457987.59	2215375.60
668	457994.60	2215381.03
669	457998.34	2215406.59
670	457997.06	2215410.06
492	458001.47	2215436.51
461	457995.93	2215437.24
462	457995.50	2215441.01
463	457995.66	2215442.24
464	457997.06	2215445.77
493	458002.89	2215445.00
671	458009.50	2215484.55
672	458002.10	2215497.83
673	458002.93	2215517.83
674	458005.35	2215539.21
431	458008.20	2215540.01
432	458006.19	2215548.78
386	458001.21	2215547.40
385	458003.50	2215537.36
384	458001.14	2215524.97
675	457996.50	2215489.40
676	458000.10	2215482.92
677	457987.79	2215409.19
678	457989.10	2215405.63
679	457986.22	2215385.92
680	457980.14	2215381.20
428	457973.79	2215342.52
427	457968.55	2215312.85
153		
428	457973.79	2215342.52
680	457980.14	2215381.20
681	457979.51	2215380.71
682	457978.40	2215375.23
434	457976.12	2215361.87

Номер точки	Координаты, м	
	X	Y
433	457974.99	2215354.24
436	457974.67	2215352.32
398	457973.57	2215352.51
397	457972.81	2215348.28
396	457970.70	2215348.71
395	457969.59	2215343.39
428	457973.79	2215342.52
428	457973.79	2215342.52
154		
336	458220.64	2216556.34
338	458222.64	2216558.60
337	458228.98	2216562.44
311	458232.72	2216560.05
310	458233.39	2216564.68
71	458219.31	2216565.41
72	458218.33	2216560.21
528	458217.35	2216556.52
336	458220.64	2216556.34
155		
91	458382.13	2216538.34
100	458432.13	2216539.44
103	458432.13	2216543.73
104	458433.14	2216543.62
105	458434.41	2216555.55
106	458432.13	2216555.80
81	458432.13	2216572.64
82	458382.13	2216572.64
107	458382.13	2216558.18
108	458361.29	2216557.90
109	458353.74	2216558.39
110	458309.35	2216560.70
111	458302.70	2216552.06
112	458353.21	2216549.41
113	458361.06	2216548.90
114	458382.13	2216549.18
91	458382.13	2216538.34
за исключением:		
92	458429.04	2216542.13
93	458429.13	2216545.35

Номер точки	Координаты, м	
	X	Y
94	458429.00	2216546.96
95	458428.39	2216550.11
96	458425.61	2216549.88
97	458425.51	2216546.67
98	458425.64	2216545.06
99	458426.26	2216541.90
92	458429.04	2216542.13
157		
290	458168.04	2216287.71
289	458179.04	2216307.47
683	458181.19	2216329.00
291	458181.42	2216330.02
294	458185.56	2216374.02
448	458181.01	2216374.71
652	458180.01	2216369.90
684	458180.78	2216367.77
685	458172.29	2216330.45
290	458168.04	2216287.71
158		
675	457996.50	2215489.40
686	457993.00	2215495.67
687	457993.95	2215518.52
388	457994.85	2215526.40
384	458001.14	2215524.97
675	457996.50	2215489.40
160		
140	461076.22	2220645.64
598	461094.13	2220634.26
688	461101.49	2220629.54
689	461166.52	2220589.30
690	461172.83	2220599.50
691	461133.81	2220623.65
603	461137.02	2220629.65
604	461138.83	2220633.04
605	461112.21	2220647.44
692	461103.56	2220651.90
693	461099.79	2220644.85
141	461074.10	2220661.21
140	461076.22	2220645.64

**Документация по планировке территории для строительства и реконструкции
автомобильной дороги Москва – Егорьевск – Тума – Касимов (МЕТК)
в городском округе Люберцы Московской области
Проект межевания территории
Раздел 2. Графическая часть
Чертеж межевания территории**

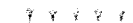
Условные обозначения

ПЛАНИРУЕМЫЕ ЭЛЕМЕНТЫ ПЛАНИРОВОЧНОЙ СТРУКТУРЫ:


квартал



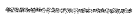
территория общего пользования



улично-дорожная сеть



территория, занятая линейным объектом и (или) предназначенная для размещения линейного объекта (инженерные сети)



СУЩЕСТВУЮЩИЕ ЭЛЕМЕНТЫ ПЛАНИРОВОЧНОЙ СТРУКТУРЫ:

территория общего пользования

ГРАНИЦЫ



городского округа



населенных пунктов



существующих земельных участков, границы которых зарегистрированы в Едином государственном реестре недвижимости



зоны планируемого размещения линейного объекта



зон планируемого размещения линейных объектов, подлежащих реконструкции в связи с изменением их местоположения (инженерная инфраструктура)



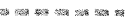
зон планируемого размещения линейных объектов, подлежащих реконструкции в связи с изменением их местоположения (транспортная инфраструктура)



зон планируемого размещения линейных объектов ПАО «Россети Московский регион» ВЛ 110 кВ Чистая - Красково 1 цепь с отпайкой на ПС Томилино, подлежащих реконструкции в связи с изменением их местоположения



зон планируемого размещения линейных объектов ПАО «Россети Московский регион» ВЛ 110 кВ Чистая - Красково 2 цепь с отпайкой на ПС Томилино, подлежащих реконструкции в связи с изменением их местоположения



зон планируемого размещения линейных объектов ПАО «Россети Московский регион» ВЛ 110 кВ Кудиново - Минеральная с отпайкой на ПС Овражки, подлежащих реконструкции в связи с изменением их местоположения



зон планируемого размещения линейных объектов ПАО «Россети Московский регион» ВЛ 110 кВ Малаховка - Минеральная с отпайкой на ПС Овражки, подлежащих реконструкции в связи с изменением их местоположения



зон планируемого размещения линейных объектов ПАО «Россети Московский регион» ВЛ 110 кВ Электроугли - Малаховка с отпайкой на ПС Овражки, подлежащих реконструкции в связи с изменением их местоположения









зон планируемого размещения линейных объектов ПАО «Россети Московский регион» ВЛ 220 кВ ЦАГИ - Руднево, подлежащих реконструкции в связи с изменением их местоположения



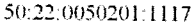
зон планируемого размещения линейных объектов ПАО «Россети Московский регион» КВЛ 220 кВ ЦАГИ - Ногинск и ВЛ 220 кВ ЦАГИ - Руднево, подлежащих реконструкции в связи с изменением их местоположения

**Документация по планировке территории для строительства и реконструкции
автомобильной дороги Москва – Егорьевск – Тума – Касимов (МЕТК)
в городском округе Люберцы Московской области
Чертеж межевания территории
Условные обозначения**

ГРАНИЦЫ

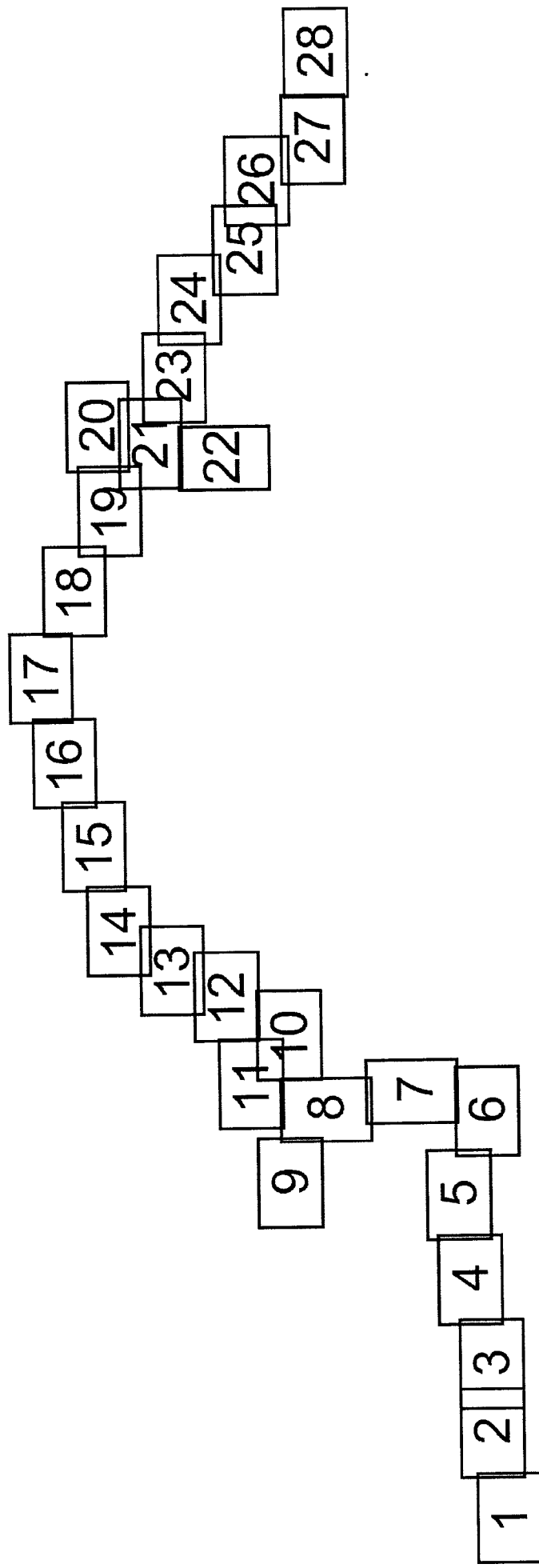
	лесного фонда
	береговой полосы
	образуемых земельных участков
	изменяемых земельных участков
	публичных сервитутов, подлежащих установлению
	красные линии

ПОЯСНИТЕЛЬНЫЕ НАДПИСИ

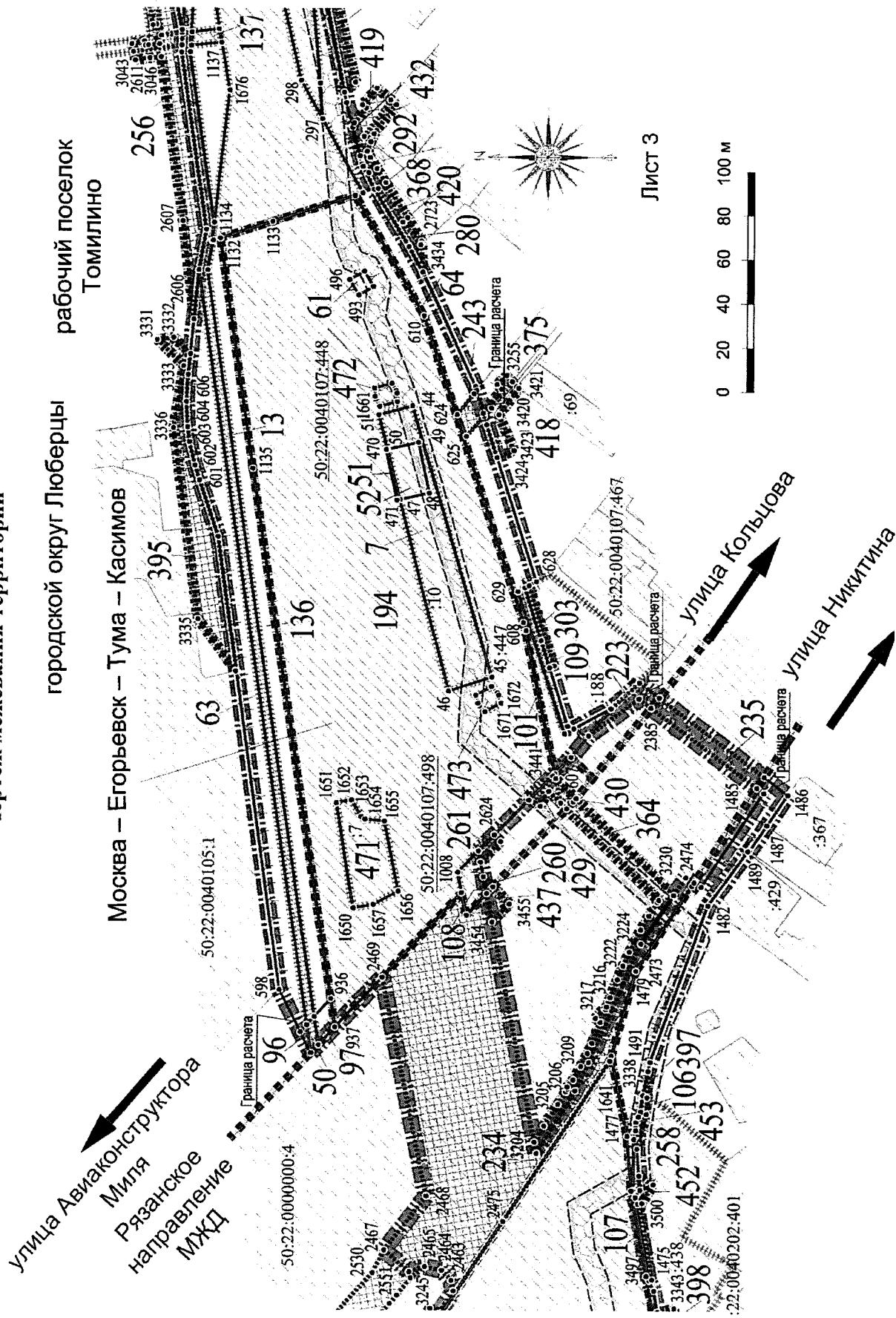
	номера земельных участков (условные номера образуемых земельных участков, в том числе в отношении которых предполагаются их резервирование и (или) изъятие для муниципальных нужд, образуемых земельных участков, предоставляемых из земель лесного фонда, номера изменяемых земельных участков, номера земельных участков, расположенных полностью в границах зоны планируемого размещения линейного объекта, номера публичных сервитутов, подлежащих установлению)
	номера поворотных точек границ образуемых земельных участков, границ публичных сервитутов, подлежащих установлению
	кадастровый номер земельного участка

Документация по планировке территории для строительства и реконструкции автомобильной дороги Москва – Егорьевск – Тула –
Касимов (МЕТК) в городском округе Люберцы Московской области
Чертеж межевания территории

Схема размещения листов



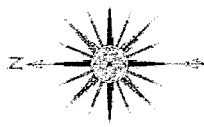
Документация по планировке территории для строительства и реконструкции автомобильной дороги Москва – Егорьевск – Тула – Касимов (МЕТК) в городском округе Люберцы Московской области
Чертеж межевания территории



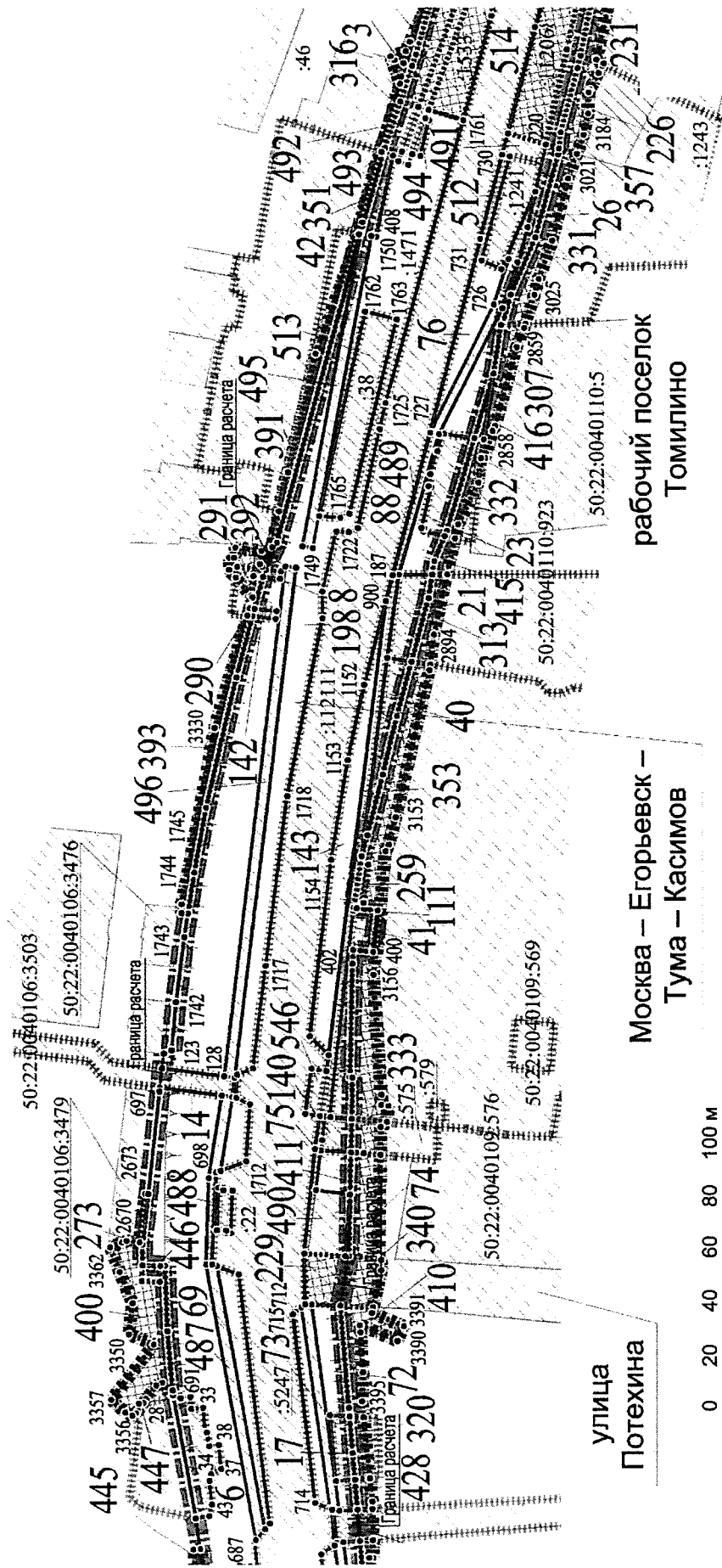
Лист 3

Документация по планировке территории для строительства и реконструкции автомобильной дороги Москва – Егорьевск – Тума – Касимов (МЕТК) в городском округе Люберцы Московской области
Чертеж межевания территории

городской округ Люберцы



Лист 5



Москва – Егорьевск – Тума – Касимов

рабочий поселок Томилино

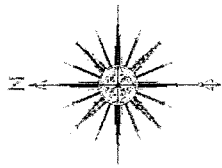


Документация по планировке территории для строительства и реконструкции автомобильной дороги Москва – Егорьевск – Тума – Касимов (МЕТК) в городском округе Люберцы Московской области

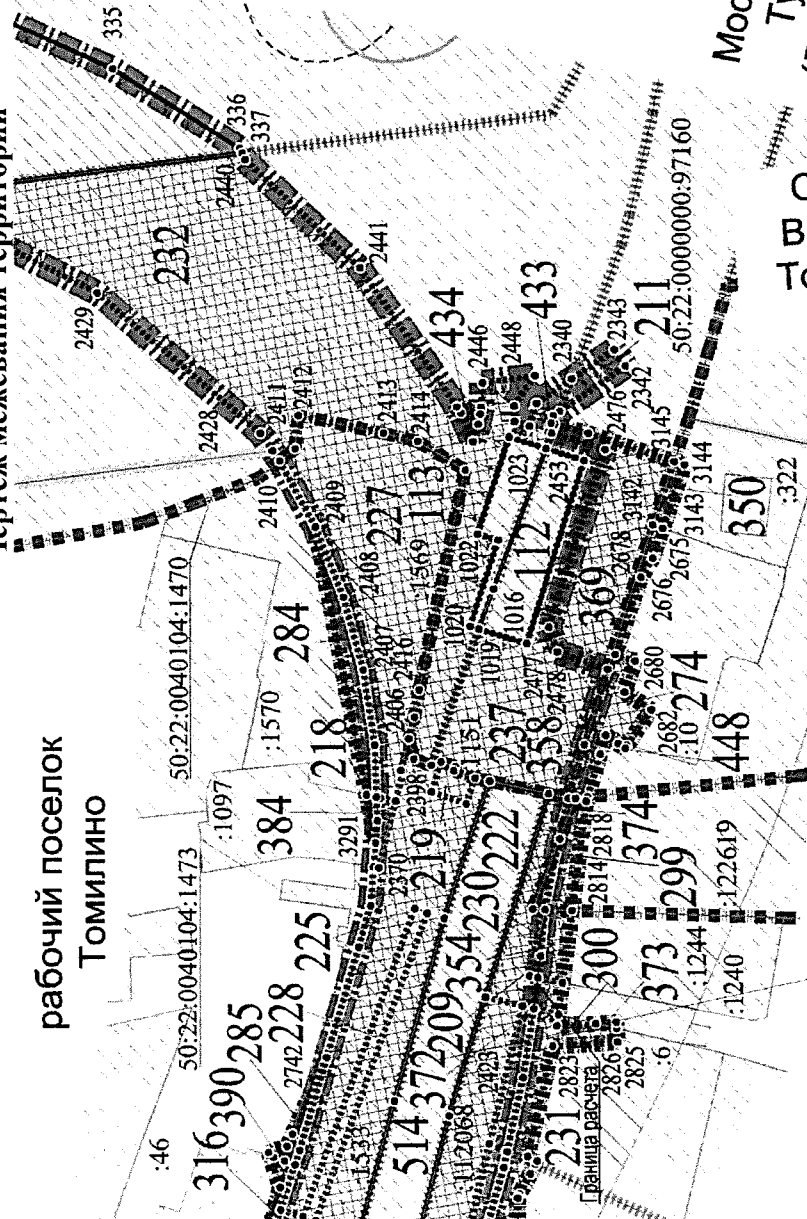
Чертеж межевания территории

рабочий поселок
ТОМИЛИНО

городской округ Люберцы



ЛИСТ 6



Москва - Егорьевск -
Тума - Касимов
(Люберецкий район)

М-5 «Урал»

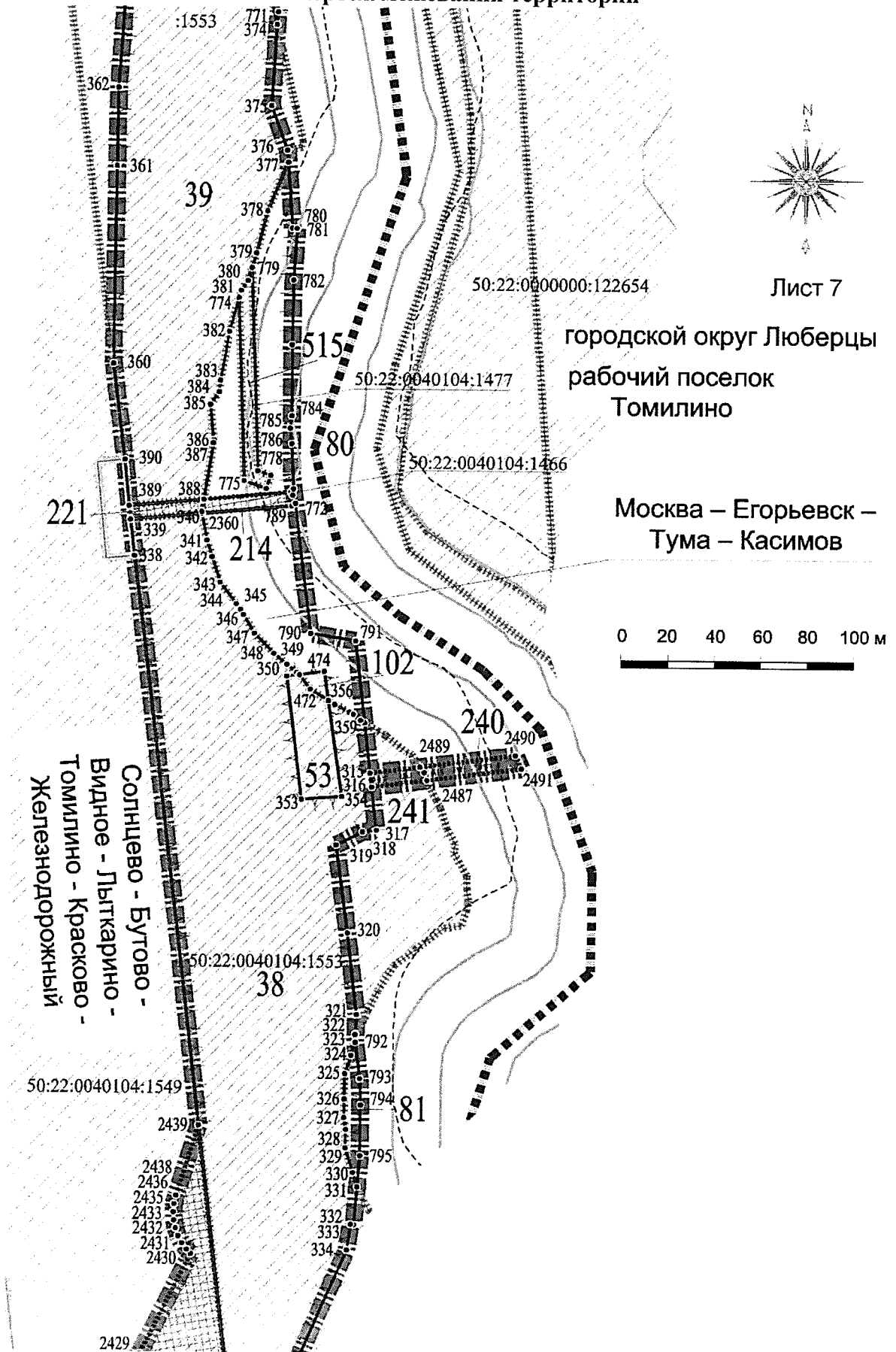
Солнцево - Бутово -
Видное - Лыткарино -
Томилино - Красково -
Железнодорожный

Москва – Егорьевск –
Тума – Касимов



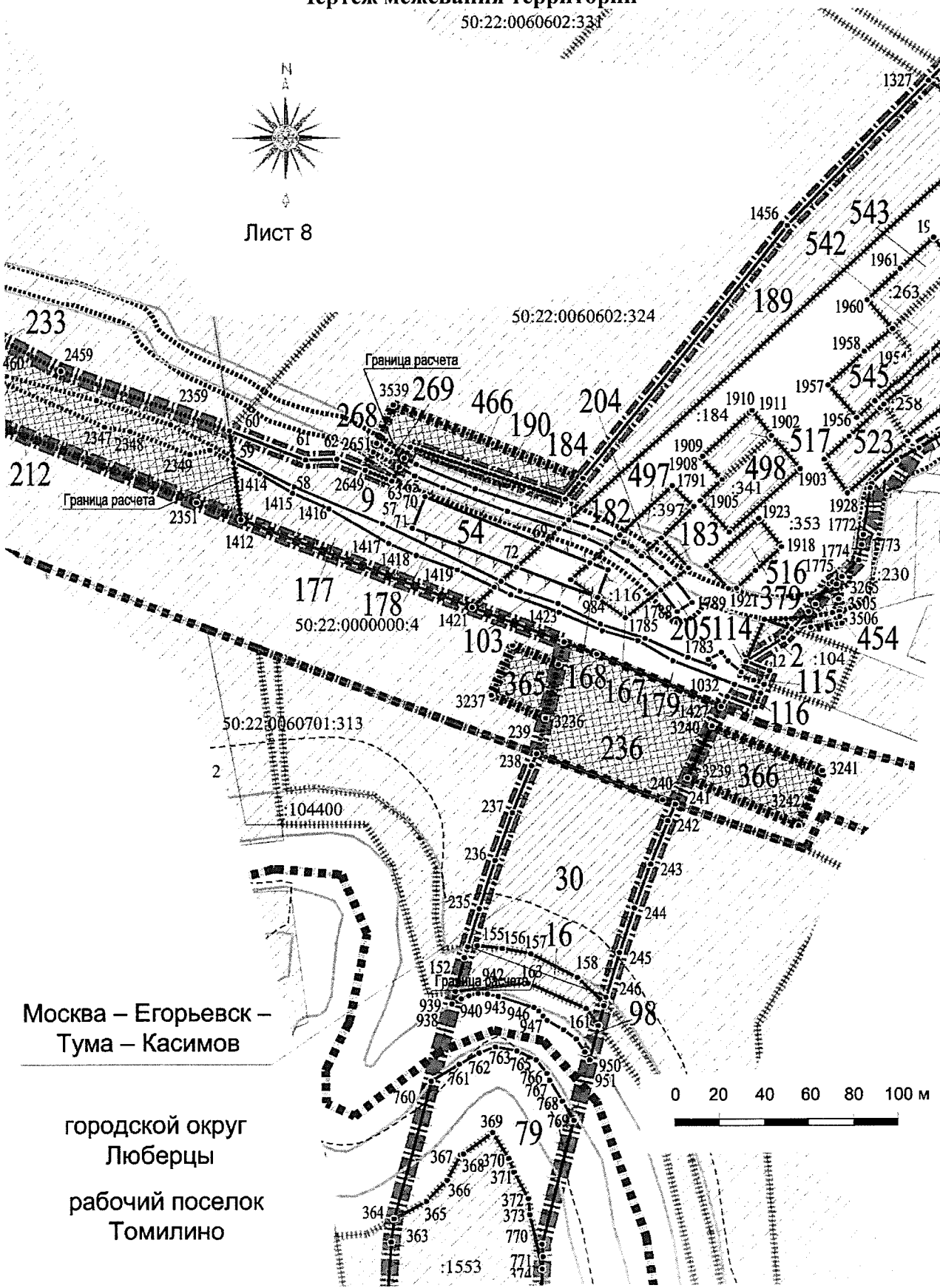
Документация по планировке территории для строительства и реконструкции
автомобильной дороги Москва – Егорьевск – Тума – Касимов (МЕТК)
в городском округе Люберцы Московской области

Чертеж межевания территории



Документация по планировке территории для строительства и реконструкции
автомобильной дороги Москва – Егорьевск – Тума – Касимов (МЕТК)
в городском округе Люберцы Московской области
Чертеж межевания территории


50:22:0060602:331



Лист 8

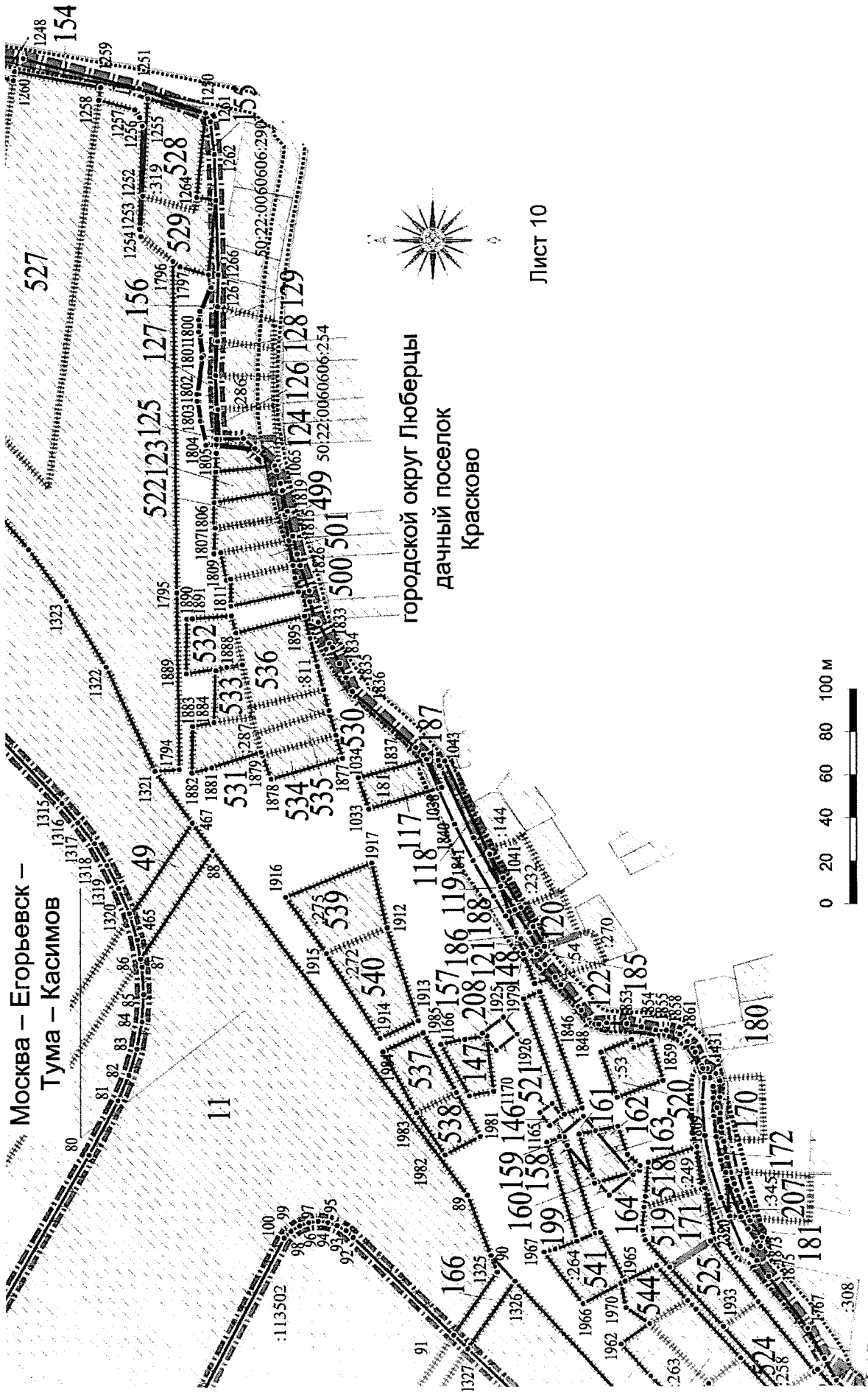
Москва – Егорьевск –
Тума – Касимов

городской округ
Люберцы
рабочий поселок
Томилино

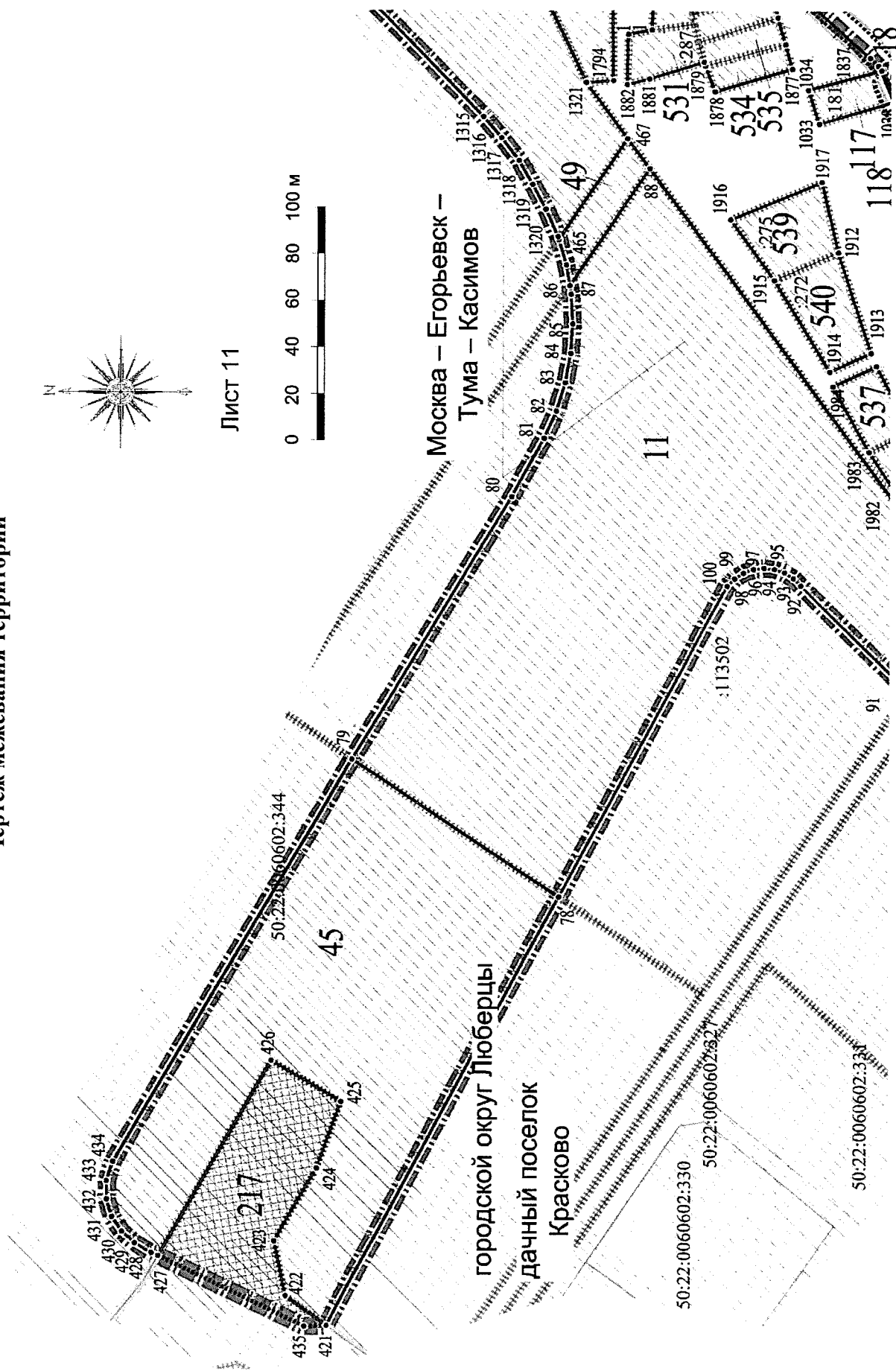


Документация по планировке территории для строительства и реконструкции автомобильной дороги Москва – Егорьевск – Тума – Касимов (МЕТК) в городском округе Люберцы Московской области

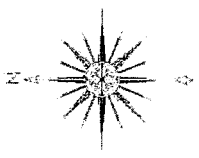
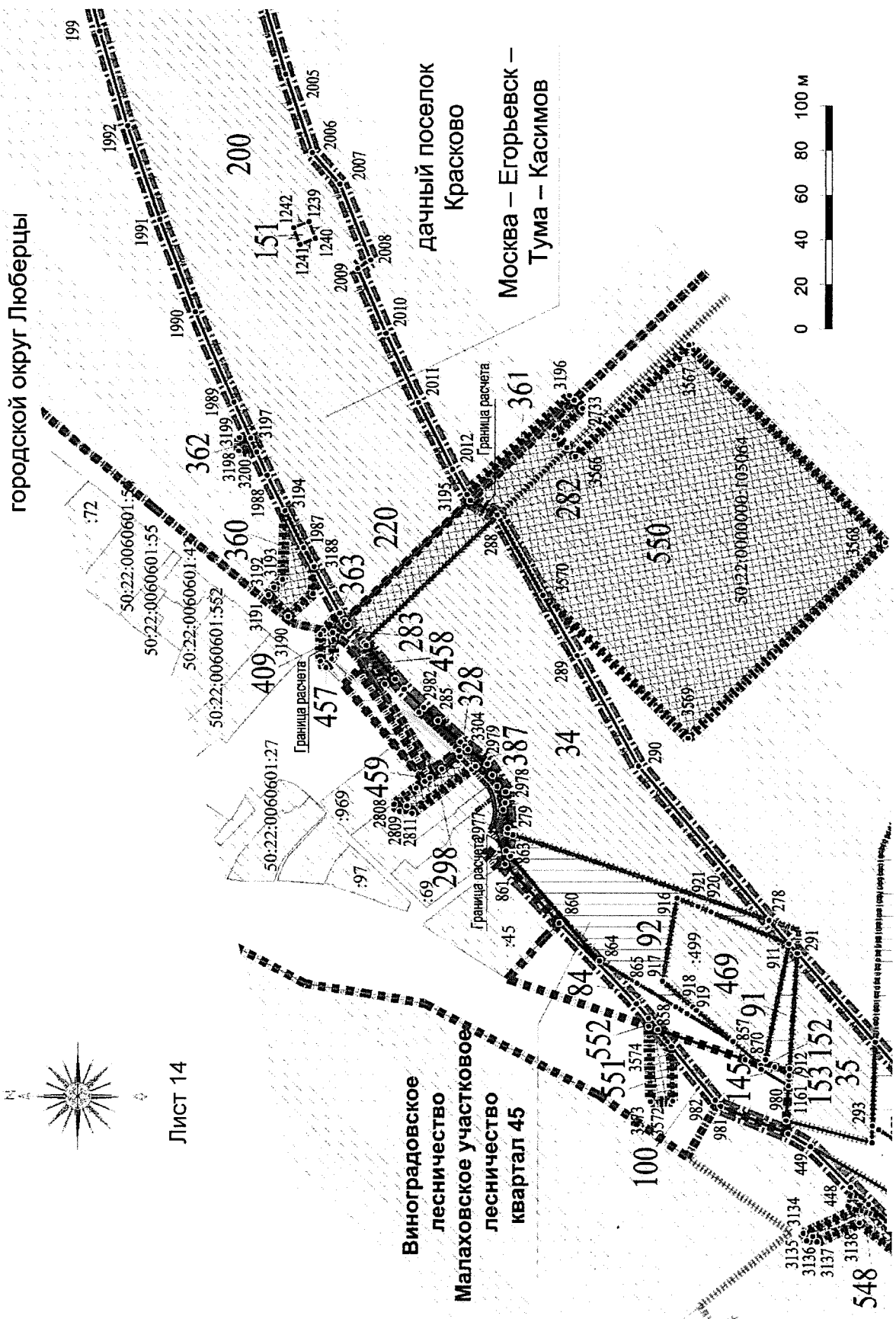
Чертеж межевания территории



Документация по планировке территории для строительства и реконструкции автомобильной дороги Москва – Егорьевск – Тула – Касимов (МЕТК) в городском округе Люберцы Московской области
Чертеж межевания территории



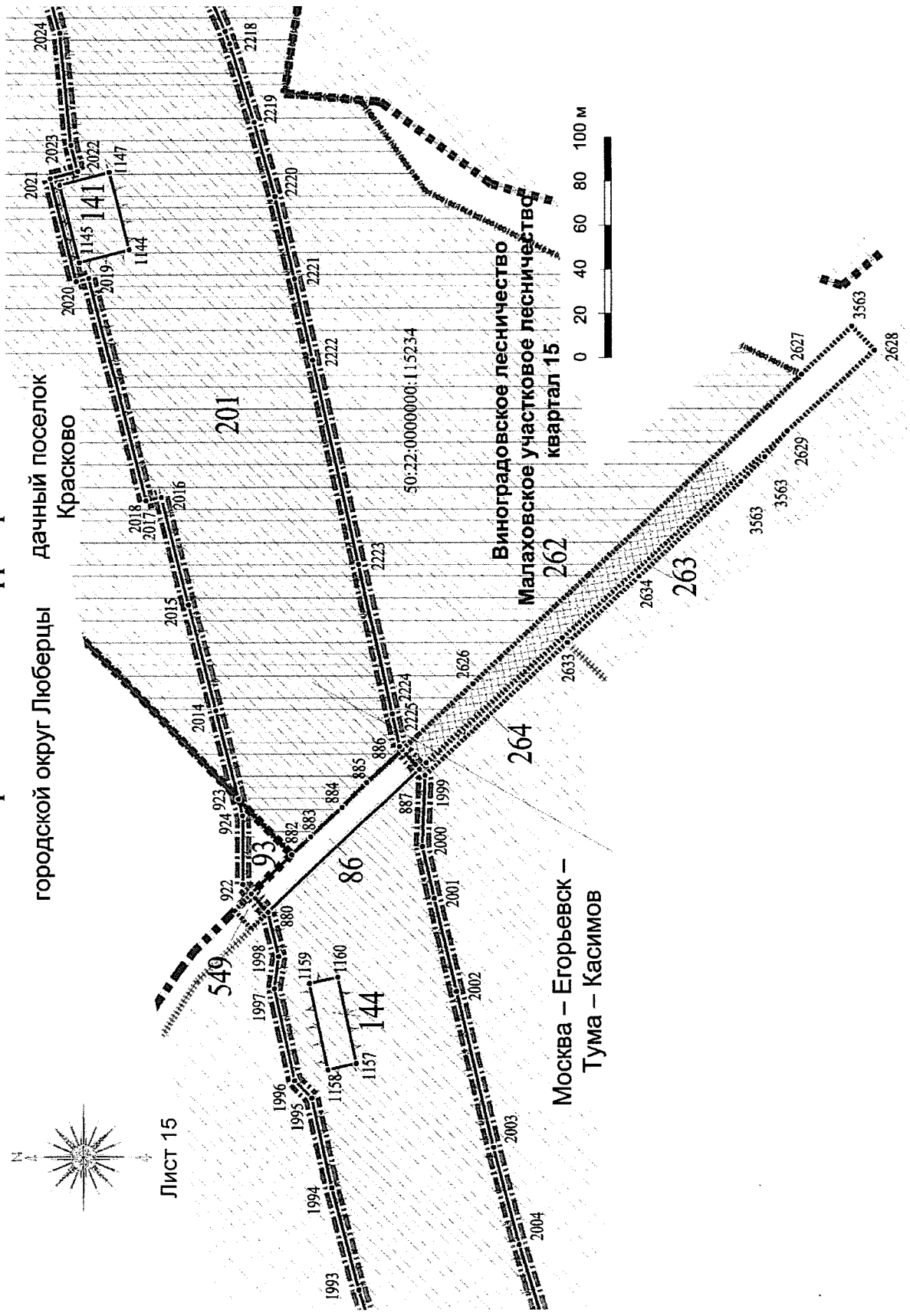
Документация по планировке территории для строительства и реконструкции автомобильной дороги Москва – Егорьевск – Тула – Касимов (МЕТК) в городском округе Люберцы Московской области
Чертеж межевания территории



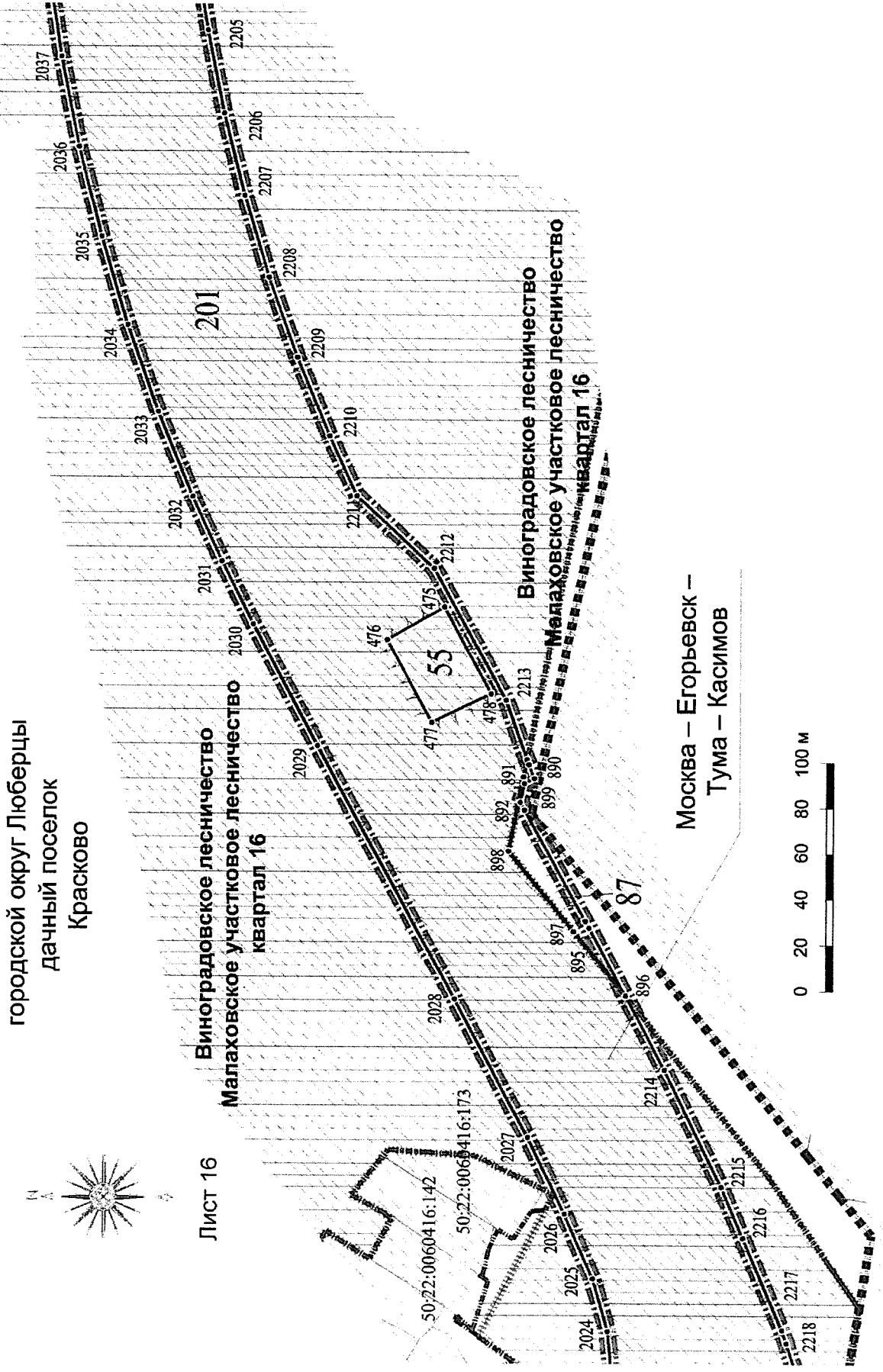
Лист 14



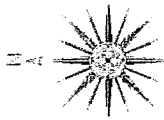
Документация по планировке территории для строительства и реконструкции автомобильной дороги Москва – Егорьевск – Тума – Касимов (МЕТК) в городском округе Люберцы Московской области
Чертеж межевания территории



Документация по планировке территории для строительства и реконструкции автомобильной дороги Москва – Егорьевск – Тума – Касимов (МЕТК) в городском округе Люберцы Московской области
Чертеж межевания территории



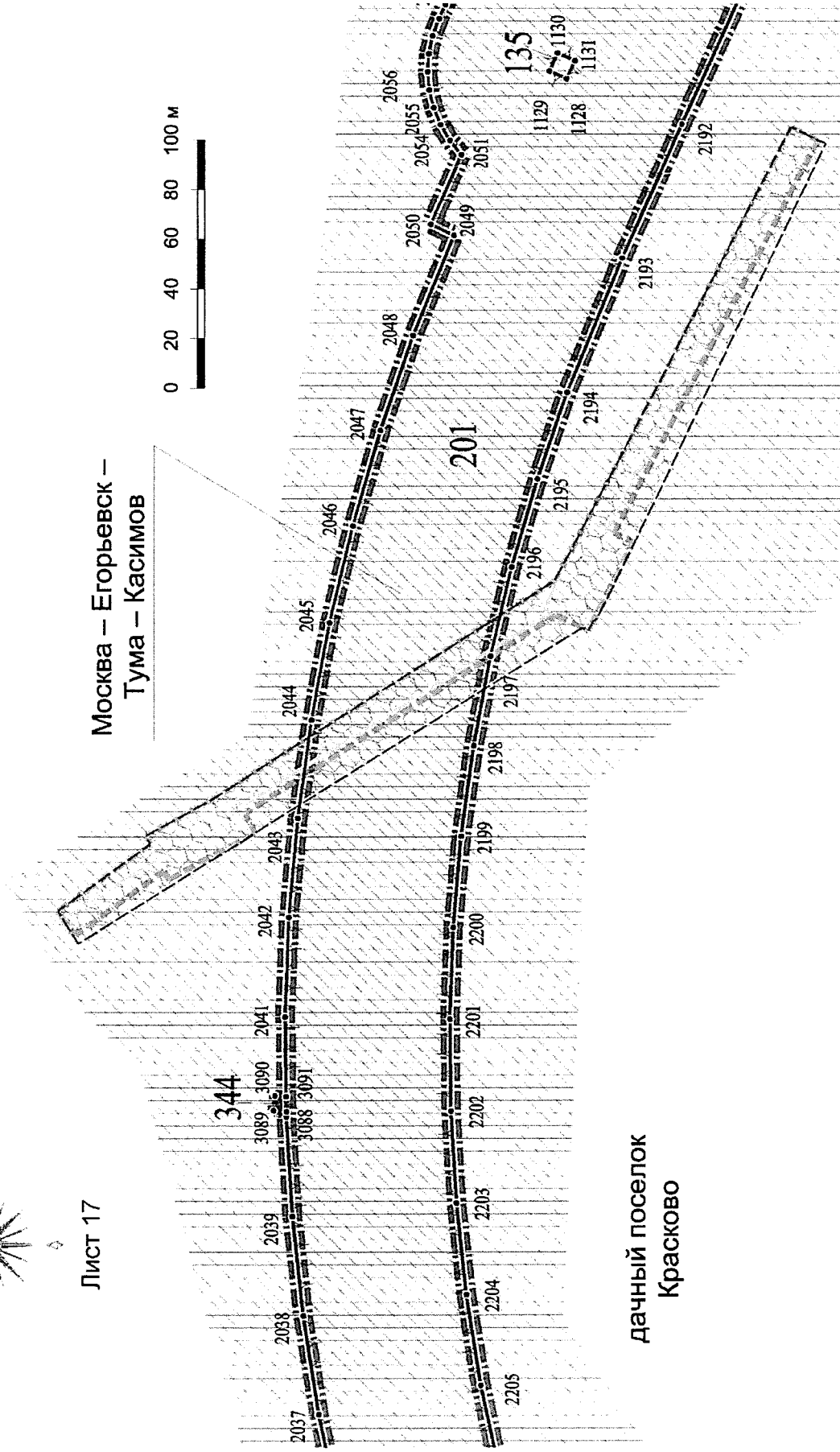
Документация по планировке территории для строительства и реконструкции автомобильной дороги Москва – Егорьевск – Тума – Касимов (МЕТК) в городском округе Люберцы Московской области
Чертеж межевания территории



Лист 17

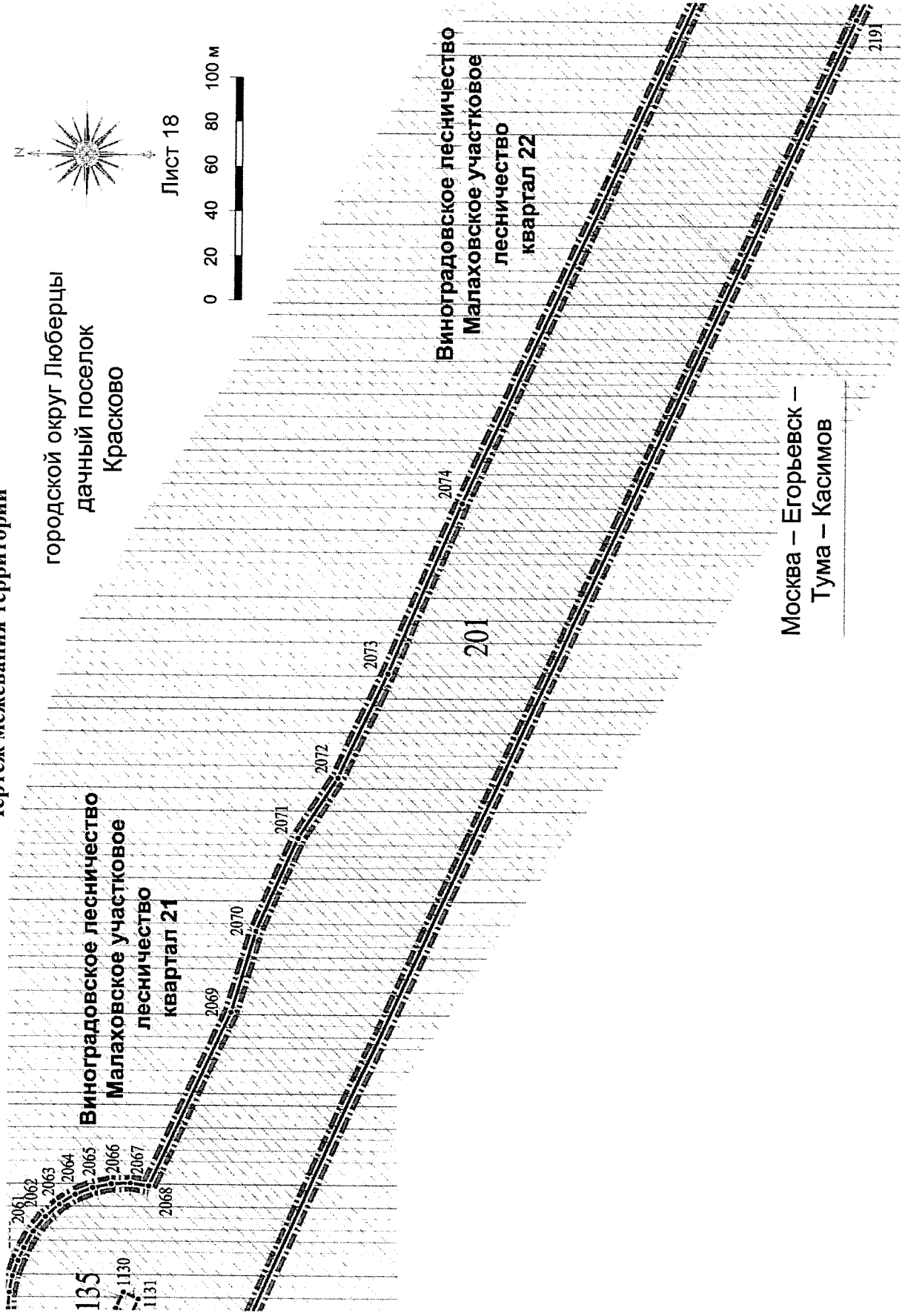
городской округ Люберцы

Москва – Егорьевск –
Тума – Касимов

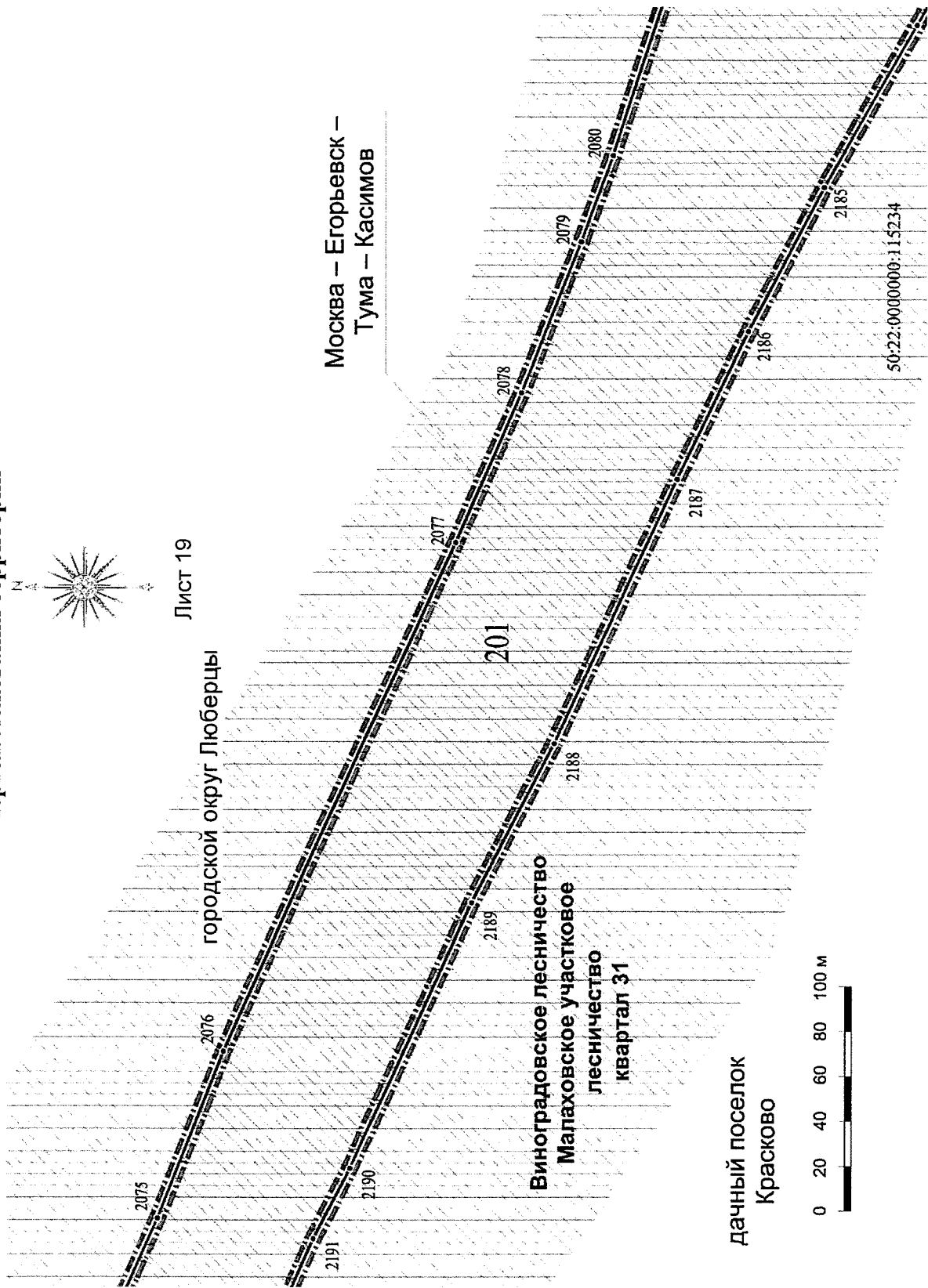


дачный поселок
Красково

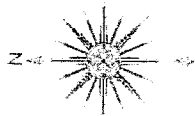
Документация по планировке территории для строительства и реконструкции автомобильной дороги Москва – Егорьевск – Тума – Касимов (МЕТК) в городском округе Люберцы Московской области
Чертеж межевания территории



Документация по планировке территории для строительства и реконструкции автомобильной дороги Москва – Егорьевск – Тума – Касимов (МЕТК) в городском округе Люберцы Московской области
Чертеж межевания территории



Документация по планировке территории для строительства и реконструкции автомобильной дороги Москва – Егорьевск – Тула – Касимов (МЕТК) в городском округе Люберцы Московской области
Чертеж межевания территории

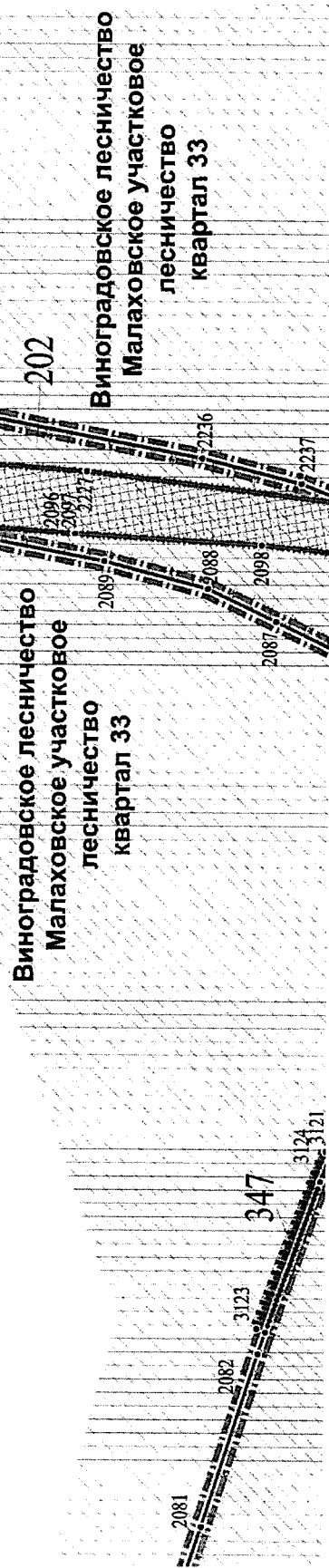


Лист 20

Деревня Торбеево
Красково –
Коренево – Торбеево

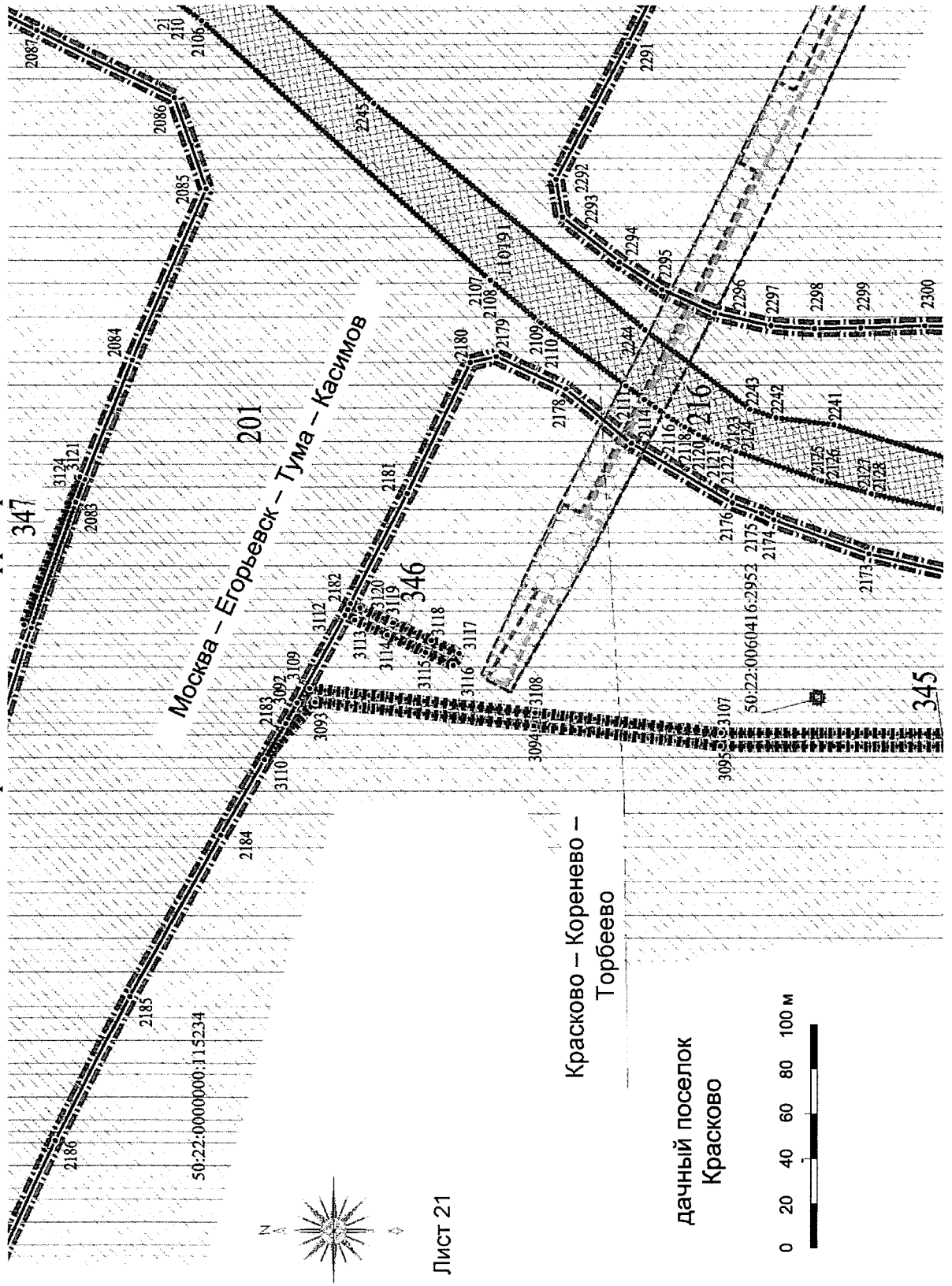


городской округ Люберцы
дачный поселок
Красково



Документация по планировке территории для строительства и реконструкции автомобильной дороги Москва – Егорьевск – Тума –
Касимов (МЕТК) в городском округе Люберцы Московской области


Чертеж межевания территории



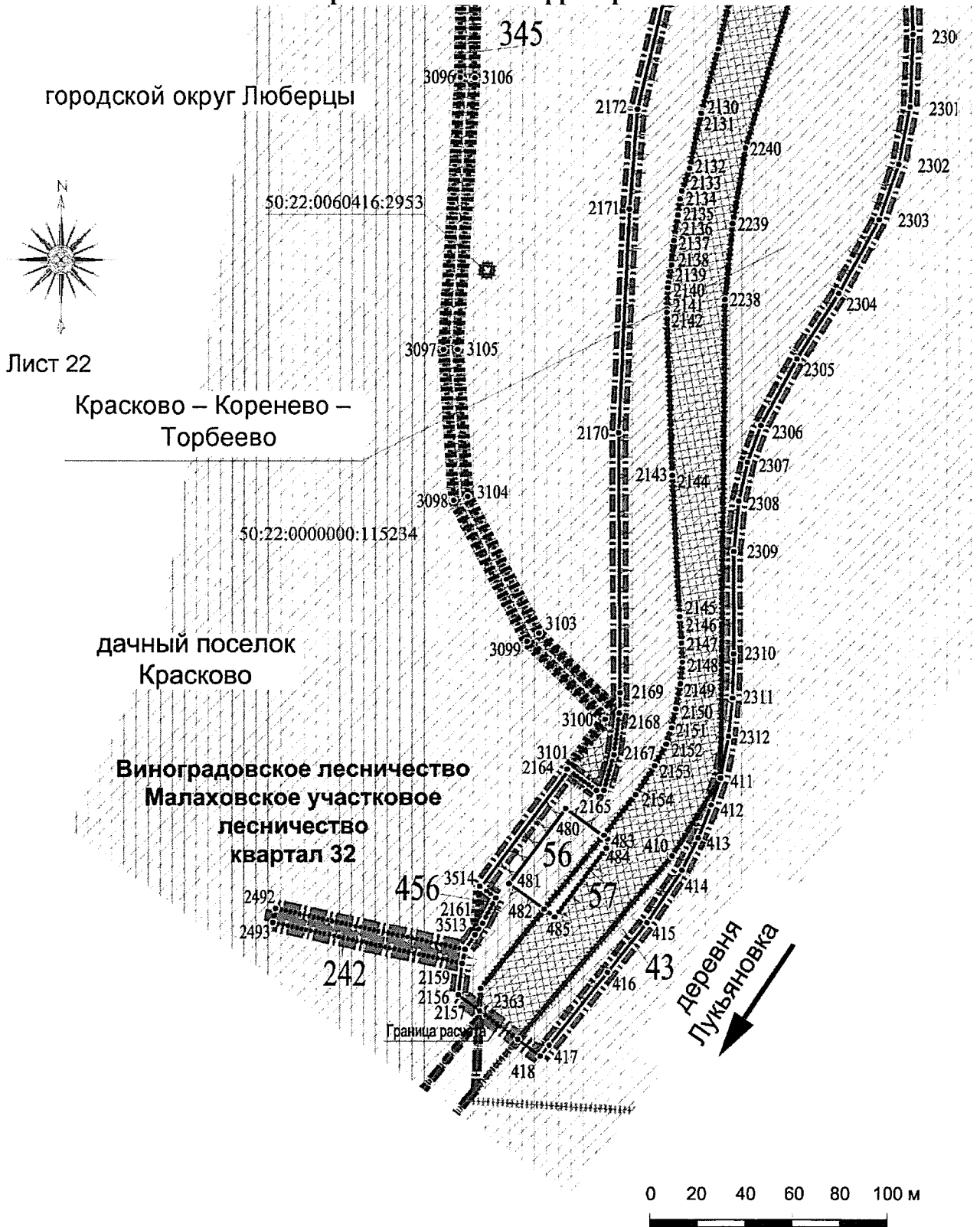
Лист 21

Красково – Коренево –
Торбеево

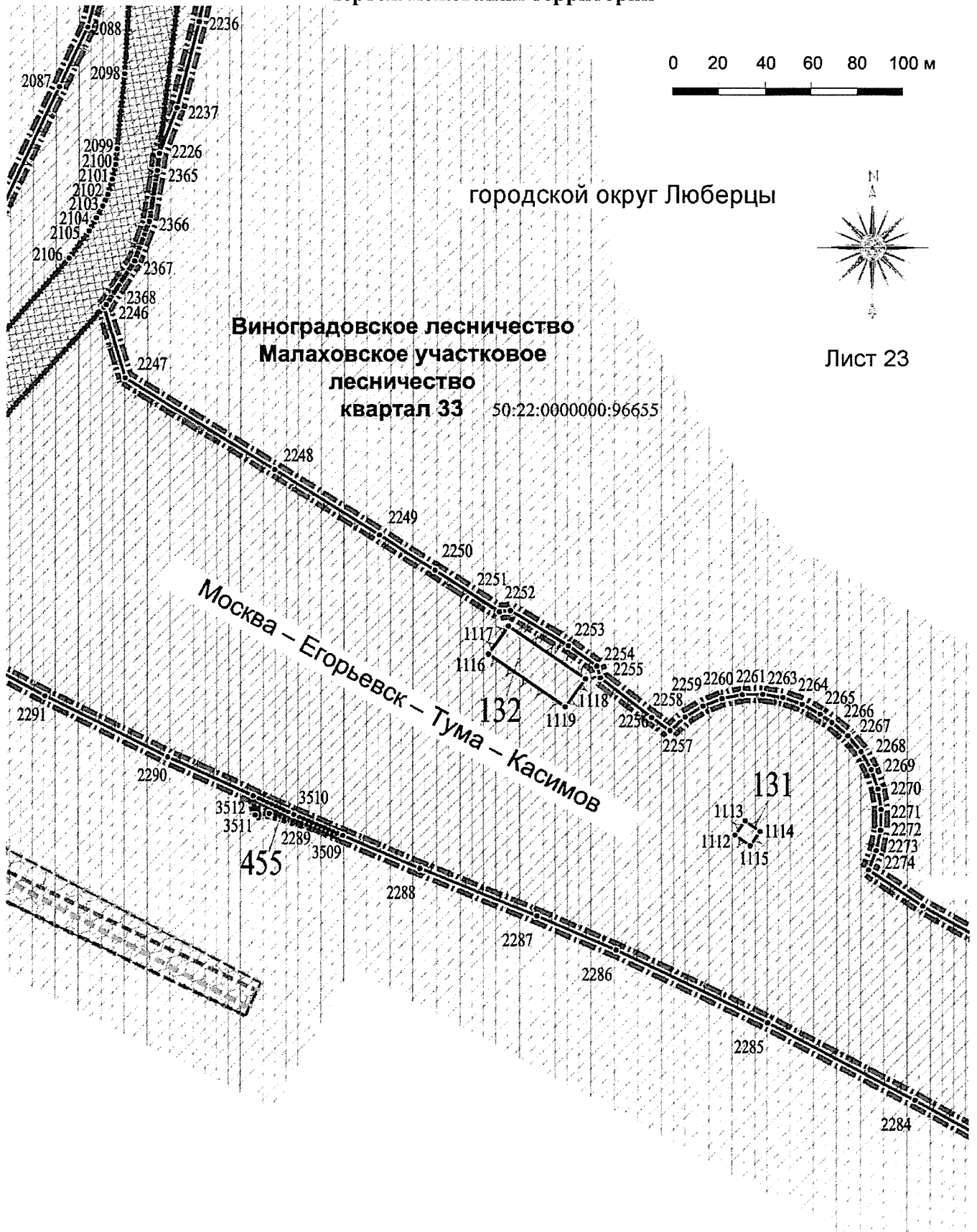
дачный поселок
Красково



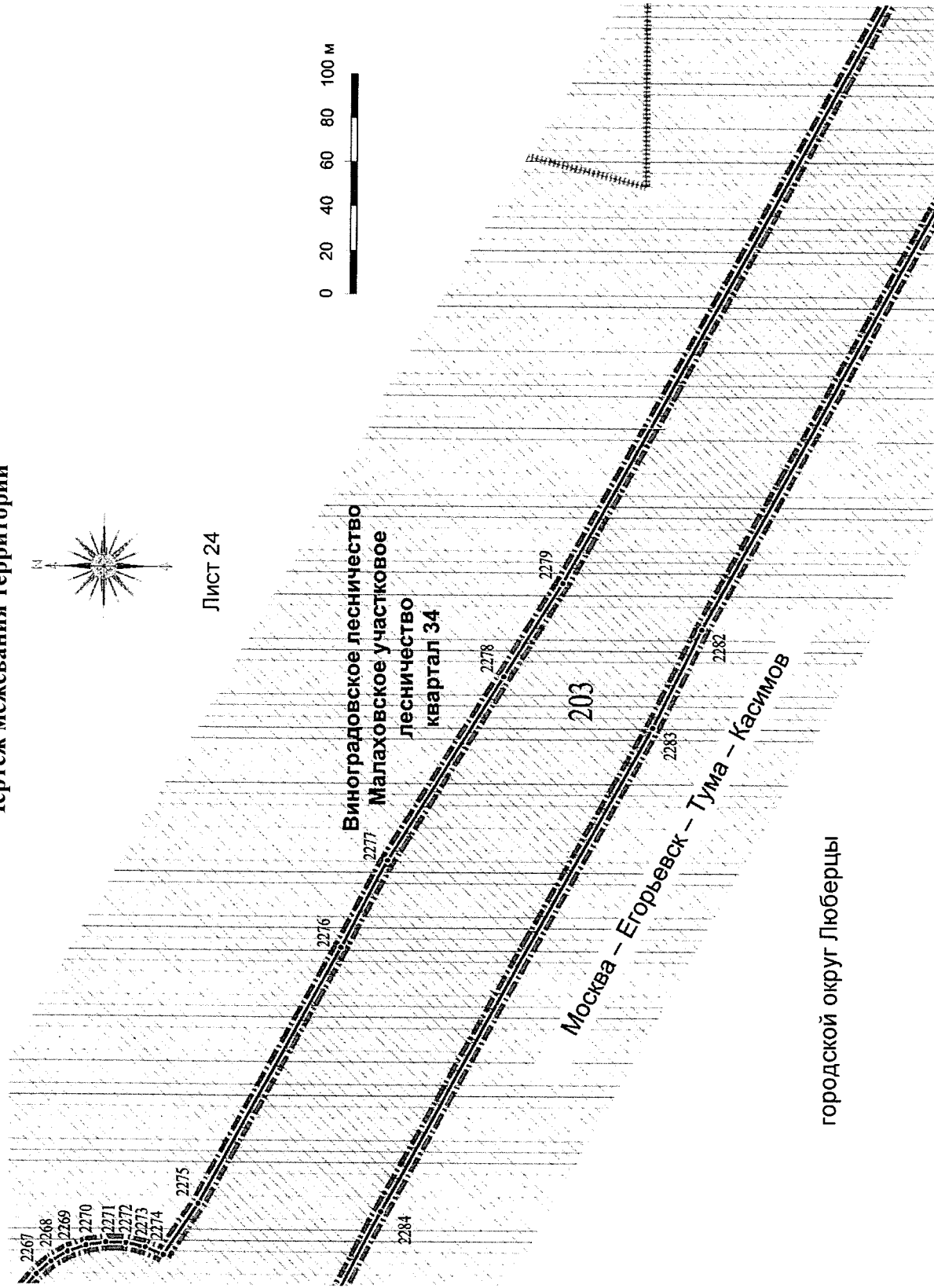
Документация по планировке территории для строительства и реконструкции
автомобильной дороги Москва – Егорьевск – Тума – Касимов (МЕТК) в городском округе
Люберцы Московской области
Чертеж межевания территории




Документация по планировке территории для строительства и реконструкции
автомобильной дороги Москва – Егорьевск – Тума – Касимов (МЕТК) в городском округе
Люберцы Московской области
Чертеж межевания территории



Документация по планировке территории для строительства и реконструкции автомобильной дороги Москва – Егорьевск – Тума –
Касимов (МЕТК) в городском округе Люберцы Московской области
Чертеж межевания территории

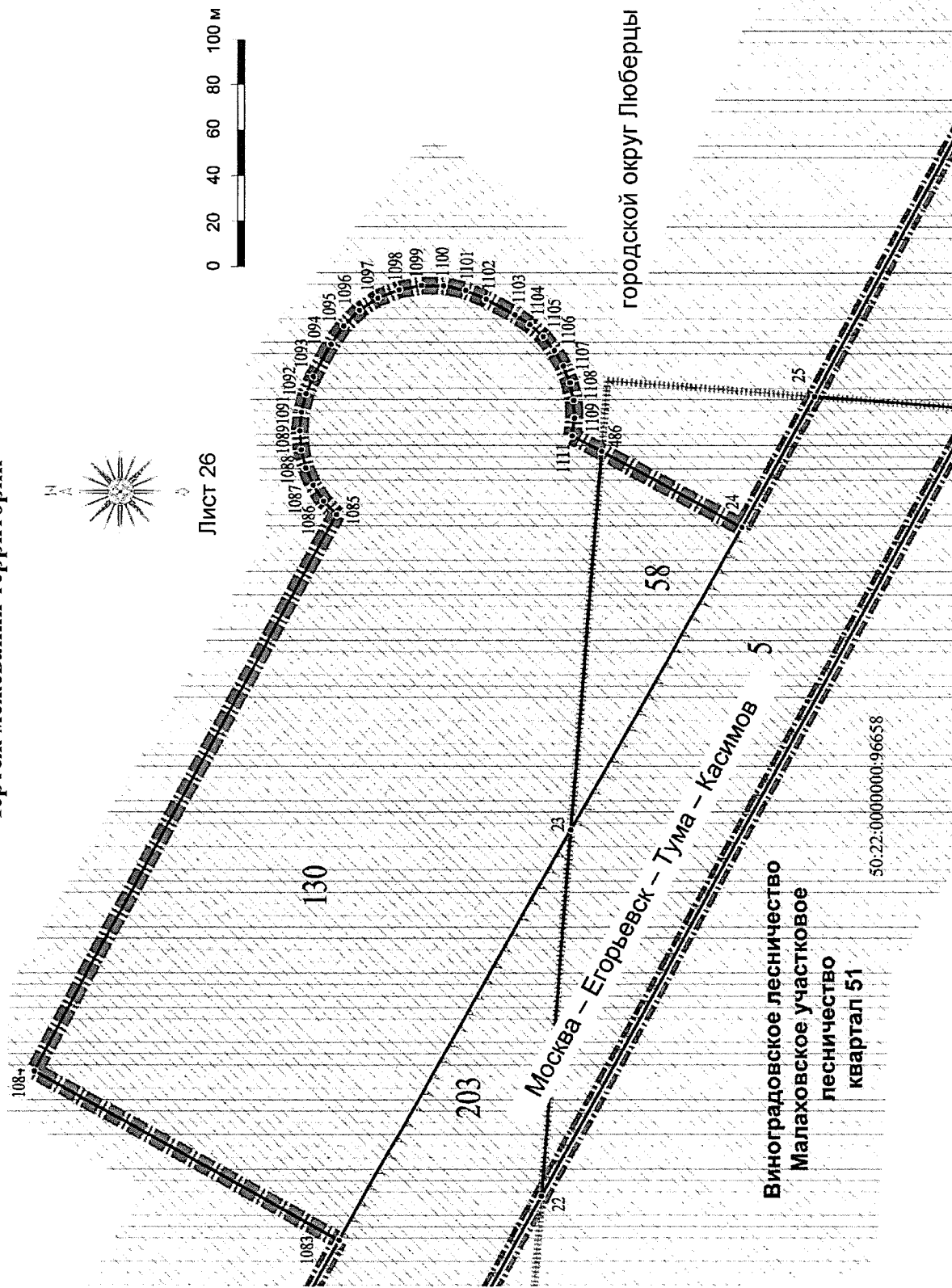


Документация по планировке территории для строительства и реконструкции автомобильной дороги Москва – Егорьевск – Тума – Касимов (МЕТК) в городском округе Люберцы Московской области
Чертеж межевания территории

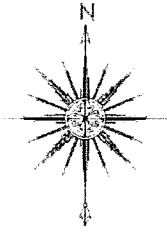


Лист 25

Документация по планировке территории для строительства и реконструкции автомобильной дороги Москва – Егорьевск – Тума –
Касимов (МЕТК) в городском округе Люберцы Московской области
Чертеж межевания территории

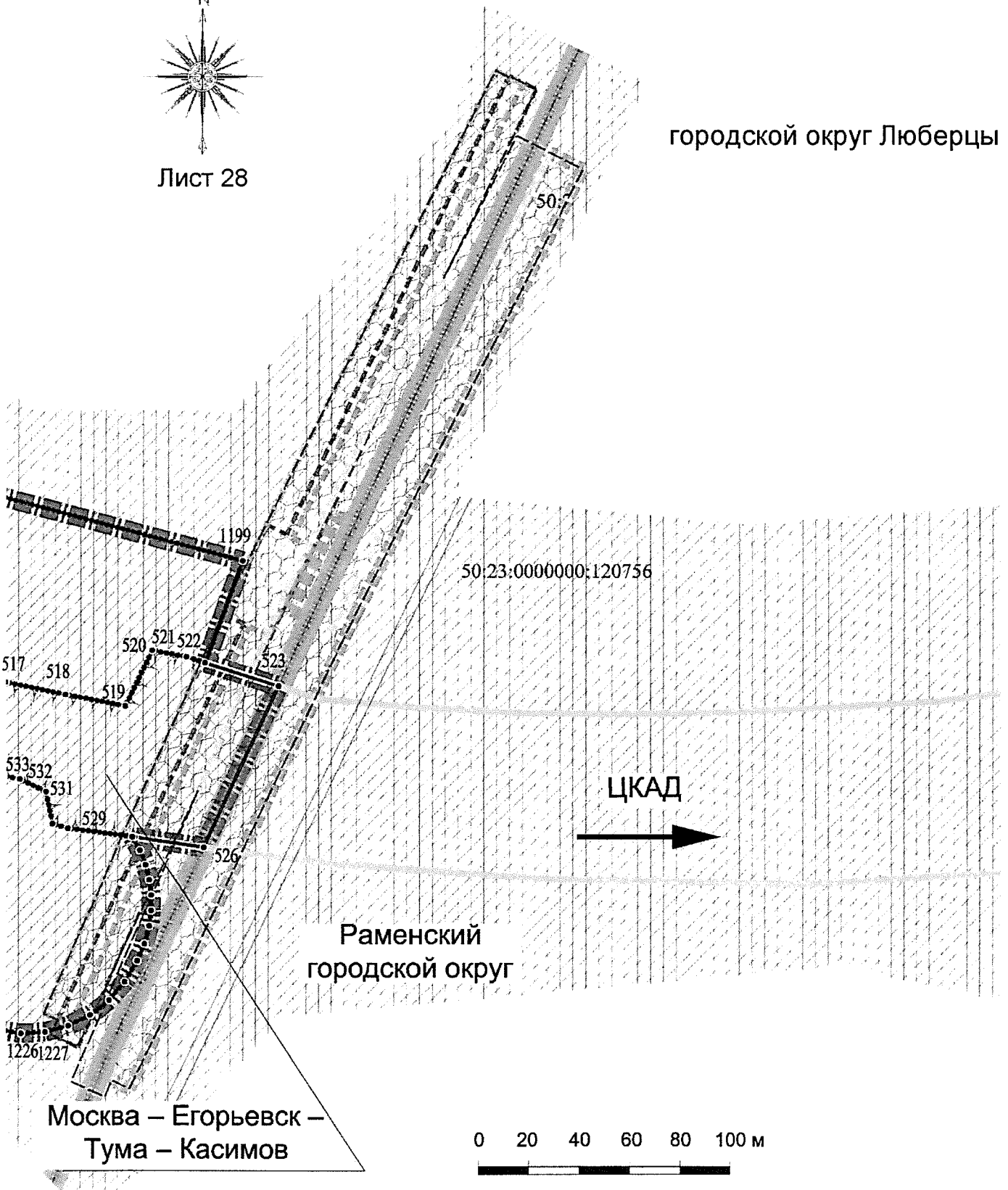


Документация по планировке территории для строительства и реконструкции
автомобильной дороги Москва – Егорьевск – Тума – Касимов (МЕТК)
в городском округе Люберцы Московской области
Чертеж межевания территории



Лист 28

городской округ Люберцы



**Документация по планировке территории для строительства и реконструкции
автомобильной дороги Москва – Егорьевск – Тума – Касимов (МЕТК) в городском округе
Люберцы Московской области**

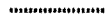
**Чертеж межевания территории в границах зон планируемого размещения линейных
объектов, подлежащих реконструкции в связи с изменением их местоположения - линейных
объектов электроснабжения ПАО «Россети Московский регион»**

Раздел 2. Графическая часть

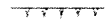
Условные обозначения

ПЛАНИРУЕМЫЕ ЭЛЕМЕНТЫ ПЛАНИРОВОЧНОЙ СТРУКТУРЫ:


квартал



территория общего пользования



улично-дорожная сеть



территория, занятая линейным объектом и (или) предназначенная для размещения линейного объекта (инженерные сети)

СУЩЕСТВУЮЩИЕ ЭЛЕМЕНТЫ ПЛАНИРОВОЧНОЙ СТРУКТУРЫ:



территория общего пользования

ГРАНИЦЫ



городского округа



населенных пунктов



существующих земельных участков, границы которых зарегистрированы в Едином государственном реестре недвижимости



зон планируемого размещения линейного объекта



зон планируемого размещения линейных объектов, подлежащих реконструкции в связи с изменением их местоположения (инженерная инфраструктура)



зон планируемого размещения линейных объектов, подлежащих реконструкции в связи с изменением их местоположения (транспортная инфраструктура)



зон планируемого размещения линейных объектов ПАО «Россети Московский регион» ВЛ 110 кВ Чистая - Красково 1 цепь с отпайкой на ПС Томилино, подлежащих реконструкции в связи с изменением их местоположения



зон планируемого размещения линейных объектов ПАО «Россети Московский регион» ВЛ 110 кВ Чистая - Красково 2 цепь с отпайкой на ПС Томилино, подлежащих реконструкции в связи с изменением их местоположения



зон планируемого размещения линейных объектов ПАО «Россети Московский регион» ВЛ 110 кВ Кудиново - Минеральная с отпайкой на ПС Овражки, подлежащих реконструкции в связи с изменением их местоположения



зон планируемого размещения линейных объектов ПАО «Россети Московский регион» ВЛ 110 кВ Малаховка - Минеральная с отпайкой на ПС Овражки, подлежащих реконструкции в связи с изменением их местоположения



зон планируемого размещения линейных объектов ПАО «Россети Московский регион» ВЛ 110 кВ Электроугли - Малаховка с отпайкой на ПС Овражки, подлежащих реконструкции в связи с изменением их местоположения



зон планируемого размещения линейных объектов ПАО «Россети Московский регион» ВЛ 220 кВ ЦАГИ - Руднево, подлежащих реконструкции в связи с изменением их местоположения



зон планируемого размещения линейных объектов ПАО «Россети Московский регион» КВЛ 220 кВ ЦАГИ - Ногинск и ВЛ 220 кВ ЦАГИ - Руднево, подлежащих реконструкции в связи с изменением их местоположения



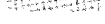
лесного фонда



береговой полосы



публичных сервитутов, подлежащих установлению



красные линии

ПОЯСНИТЕЛЬНЫЕ НАДПИСИ

1

номера земельных участков (условные номера публичных сервитутов, подлежащих установлению)

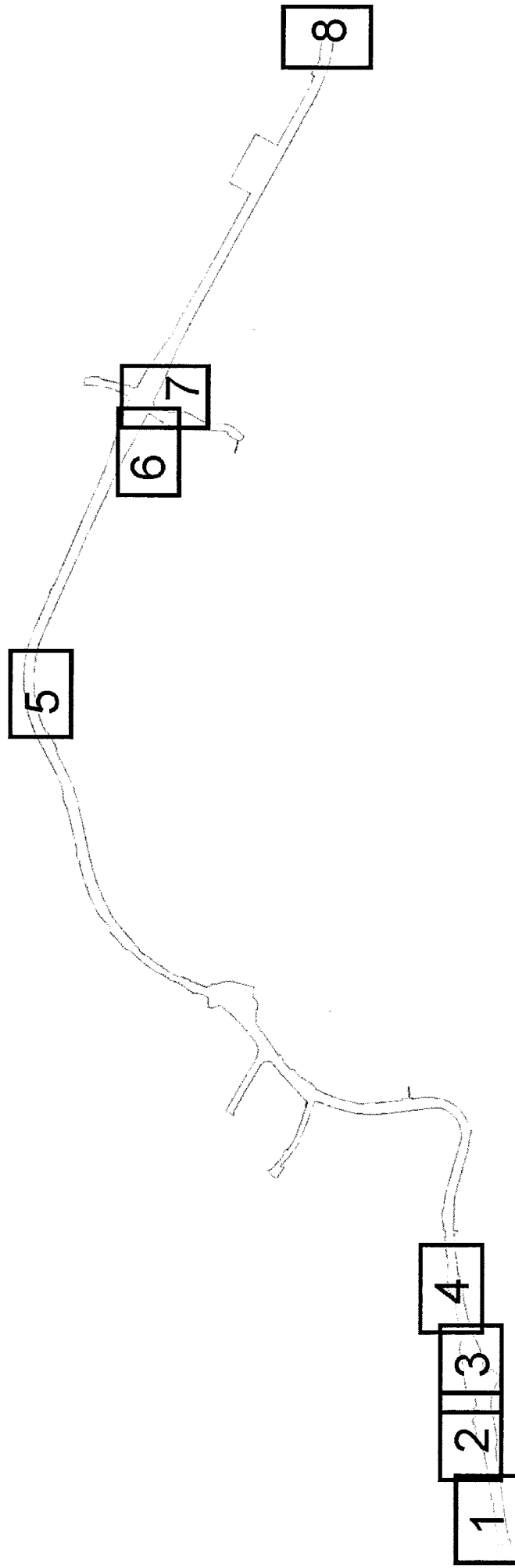
1

номера поворотных точек границ публичных сервитутов, подлежащих установлению

Документация по планировке территории для строительства и реконструкции автомобильной дороги Москва – Егорьевск – Тума – Касимов (МЕТК) в городском округе Люберцы Московской области

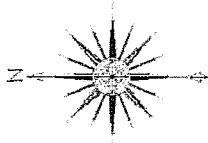
Чертеж межевания территории в границах зон планируемого размещения линейных объектов, подлежащих реконструкции в связи с изменением их местоположения - линейных объектов размещения ПАО «Россети Московский регион»

Схема размещения листов



Документация по планировке территории для строительства и реконструкции автомобильной дороги Москва – Егорьевск – Тула – Касимов (МЕТК) в городском округе Люберцы Московской области

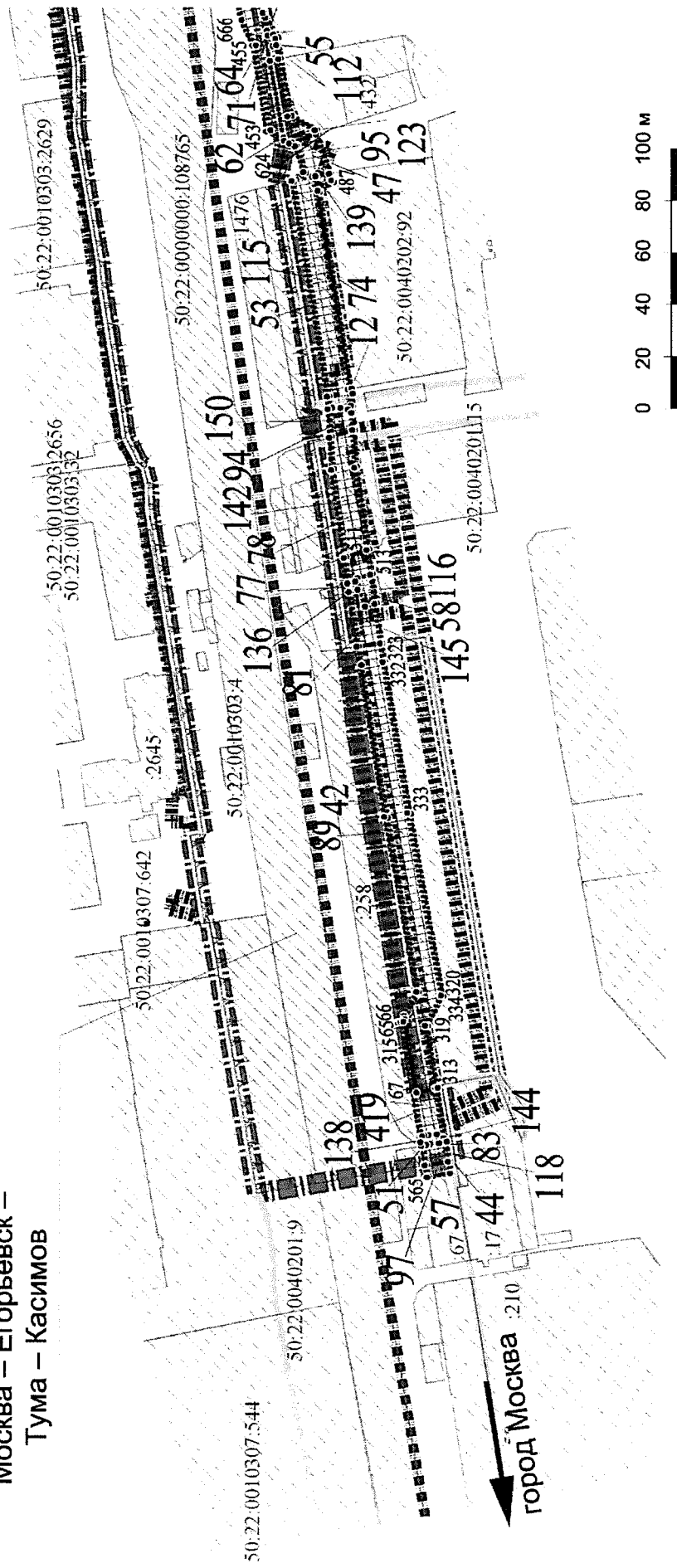
Чертеж межевания территории в границах зон планируемого размещения линейных объектов, подлежащих реконструкции в связи с изменением их местоположения - линейных объектов электроснабжения ПАО «Россети Московский регион»



городской округ Люберцы
рабочий поселок
Томилино

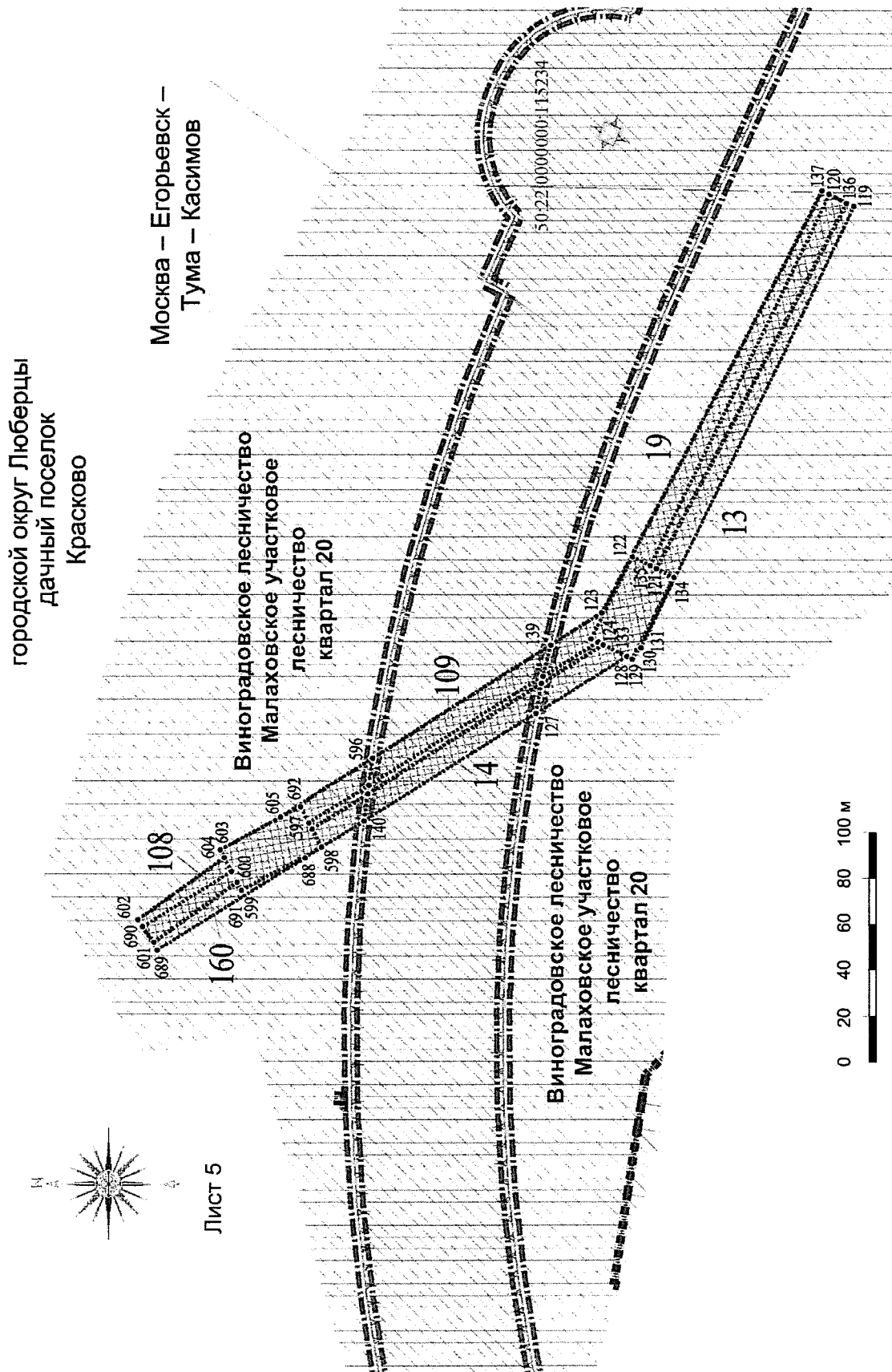
Лист 1

Москва – Егорьевск –
Тула – Касимов



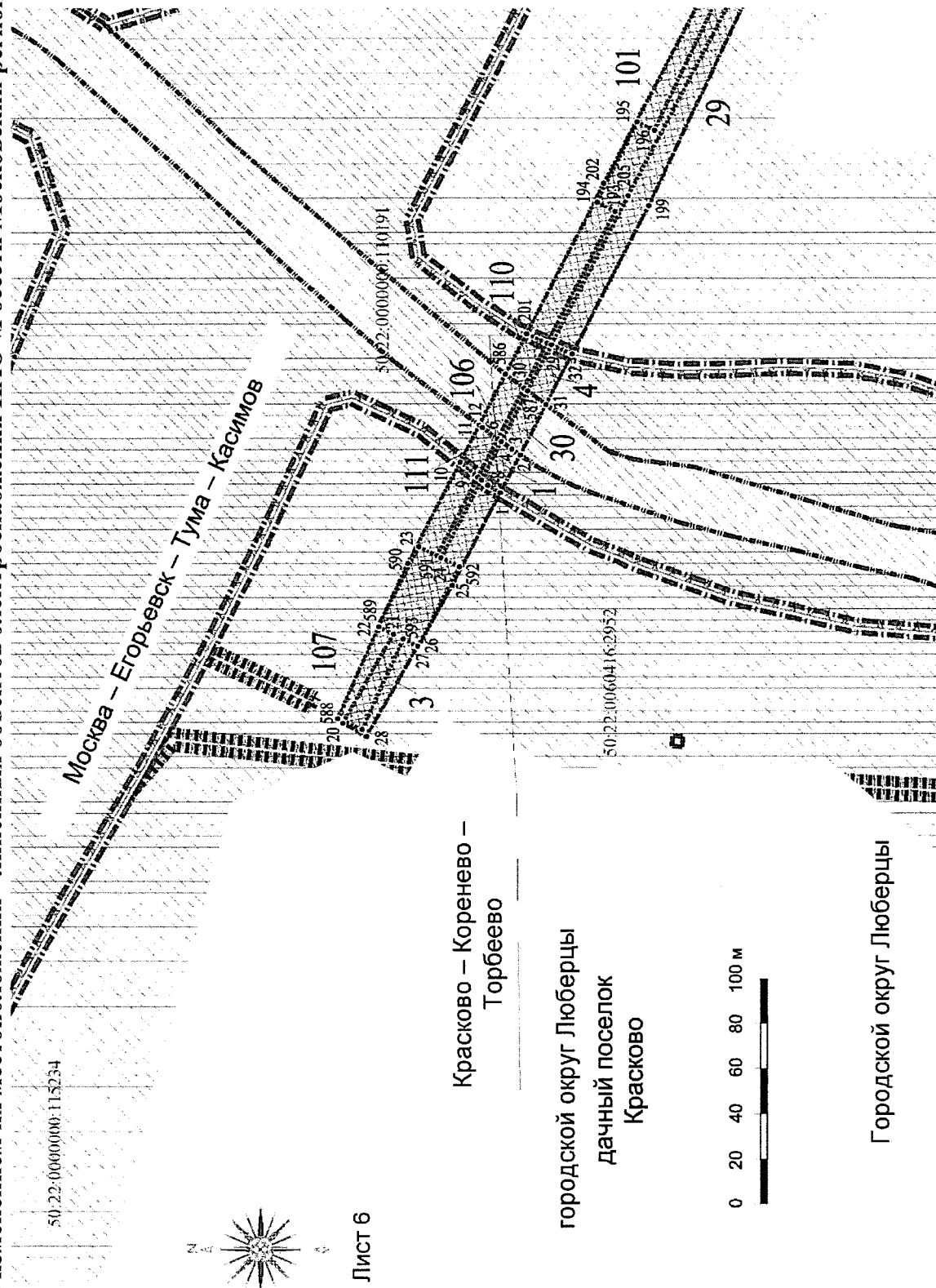
Документация по планировке территории для строительства и реконструкции автомобильной дороги Москва – Егорьевск – Тула – Касимов (МЕТК) в городском округе Люберцы Московской области

Чертеж межевания территории в границах зон планируемого размещения линейных объектов, подлежащих реконструкции в связи с изменением их местоположения - линейных объектов электроснабжения ПАО «Россети Московский регион»



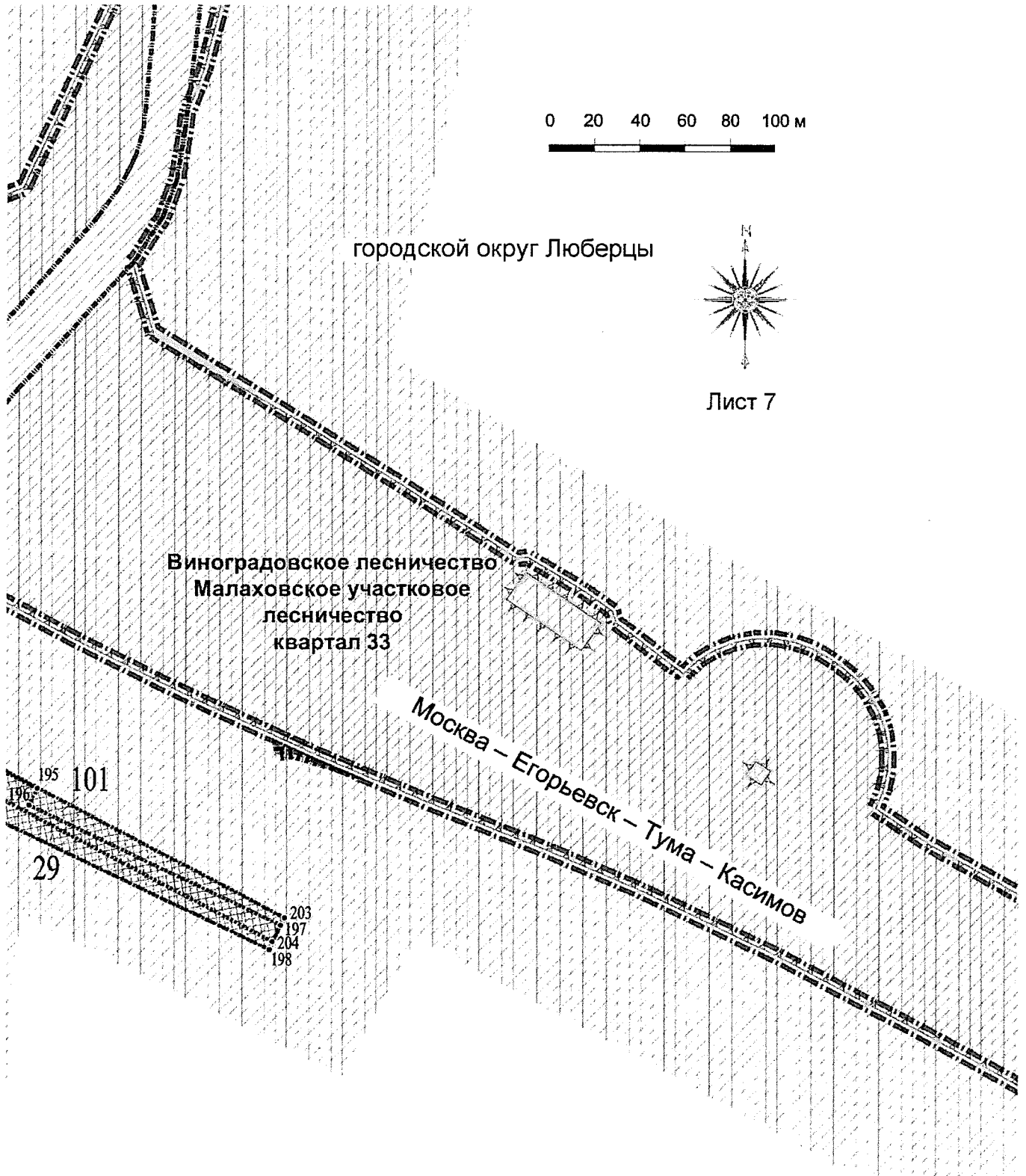
Документация по планировке территории для строительства и реконструкции автомобильной дороги Москва – Егорьевск – Тума – Касимов (МЕТК) в городском округе Люберцы Московской области

Чертеж межевания территории в границах зон планируемого размещения линейных объектов, подлежащих реконструкции в связи с изменением их местоположения - линейных объектов электроснабжения ПАО «Россети Московский регион»



Документация по планировке территории для строительства и реконструкции
автомобильной дороги Москва – Егорьевск – Тума – Касимов (МЕТК) в городском округе
Люберцы Московской области

Чертеж межевания территории в границах зон планируемого размещения линейных
объектов, подлежащих реконструкции в связи с изменением их местоположения - линейных
объектов электроснабжения ПАО «Россети Московский регион»



Документация по планировке территории для строительства и реконструкции
автомобильной дороги Москва – Егорьевск – Тума – Касимов (МЕТК) в городском округе
Люберцы Московской области

Чертеж межевания территории в границах зон планируемого размещения линейных
объектов, подлежащих реконструкции в связи с изменением их местоположения - линейных
объектов электроснабжения ПАО «Россети Московский регион»



Лист 8

