



ПРАВИТЕЛЬСТВО
МОСКОВСКОЙ ОБЛАСТИ

ПОСТАНОВЛЕНИЕ

27.12.2023

№

1321-пп

г. Красногорск

**Об утверждении документации по планировке территории
для строительства автомобильной дороги Москва – Егорьевск – Тума –
Касимов (МЕТК) в Раменском городском округе Московской области**

В соответствии с Градостроительным кодексом Российской Федерации, Законом Московской области № 36/2007-ОЗ «О Генеральном плане развития Московской области», Схемой территориального планирования транспортного обслуживания Московской области, утвержденной постановлением Правительства Московской области от 25.03.2016 № 230/8 «Об утверждении Схемы территориального планирования транспортного обслуживания Московской области», концессионным соглашением от 10.12.2021 № 191 о создании и эксплуатации автомобильной дороги общего пользования регионального значения Московской области «Москва – Егорьевск – Тума – Касимов» на участке от городского округа Люберцы до деревни Кошерово, учитывая решение Градостроительного совета Московской области от 08.11.2023, Правительство Московской области постановляет:

1. Утвердить прилагаемую документацию по планировке территории для строительства автомобильной дороги Москва – Егорьевск – Тума – Касимов (МЕТК) в Раменском городском округе Московской области (далее – документация по планировке территории).

2. Комитету по архитектуре и градостроительству Московской области в семидневный срок со дня принятия настоящего постановления направить главе Раменского городского округа Московской области документацию по планировке территории.

3. Министерству информационных и социальных коммуникаций Московской области обеспечить официальное опубликование (размещение) настоящего постановления на сайте Правительства Московской области в Интернет-портале Правительства Московской области (www.mosreg.ru) и на «Официальном интернет-портале правовой информации» (www.pravo.gov.ru).

4. Контроль за выполнением настоящего постановления возложить на первого заместителя Председателя Правительства Московской области Фомина М.А.

Первый Вице-губернатор
Московской области – Председатель
Правительства Московской области



И.Н. Габдрахманов

УТВЕРЖДЕНА
постановлением Правительства
Московской области

от 27.12.2023 № 1321-ПП

**Документация по планировке территории
для строительства автомобильной дороги Москва – Егорьевск – Тума – Касимов
(МЕТК) в Раменском городском округе Московской области**

Документация по планировке территории для строительства автомобильной дороги Москва – Егорьевск – Тума – Касимов (МЕТК) в Раменском городском округе Московской области (далее – документация по планировке территории) подготовлена в соответствии с Градостроительным кодексом Российской Федерации, Законом Московской области № 36/2007-ОЗ «О Генеральном плане развития Московской области», Схемой территориального планирования транспортного обслуживания Московской области, утвержденной постановлением Правительства Московской области от 25.03.2016 № 230/8 «Об утверждении Схемы территориального планирования транспортного обслуживания Московской области», государственной программой Московской области «Развитие и функционирование дорожно-транспортного комплекса» на 2017-2026 годы, утвержденной постановлением Правительства Московской области от 25.10.2016 № 782/39 «Об утверждении государственной программы Московской области «Развитие и функционирование дорожно-транспортного комплекса» на 2017-2026 годы»¹, на основании распоряжения Комитета по архитектуре и градостроительству Московской области от 26.03.2021 № РВ-103 «О подготовке документации по планировке территории для строительства автомобильной дороги Москва – Егорьевск – Тума – Касимов (МЕТК) в Раменском городском округе Московской области».

Документация по планировке территории подготовлена в связи с заключенным между Правительством Московской области и ООО «М.Е.Т.К.» концессионным соглашением от 10.12.2021 № 191 о создании и эксплуатации автомобильной дороги общего пользования регионального значения Московской области «Москва – Егорьевск – Тума – Касимов» на участке от городского округа Люберцы до деревни Кошерово.

Документация по планировке территории подготовлена в целях выделения элементов планировочной структуры, установления границ территорий общего

¹ Документация по планировке территории подготовлена в рамках реализации государственной программы Московской области «Развитие и функционирование дорожно-транспортного комплекса» на 2017-2026 годы, утвержденной постановлением Правительства Московской области от 25.10.2016 № 782/39 «Об утверждении государственной программы Московской области «Развитие и функционирование дорожно-транспортного комплекса» на 2017-2026 годы».

пользования, границ зон планируемого размещения объектов капитального строительства, определения характеристик и очередности планируемого развития территории.

Документация по планировке территории выполнена государственным автономным учреждением Московской области «Научно-исследовательский и проектный институт градостроительства» по заказу Комитета по архитектуре и градостроительству Московской области.

Документация по планировке территории подготовлена с использованием материалов специализированных научно-исследовательских и проектных организаций, результатов инженерных изысканий, в соответствии с требованиями технических регламентов.

Документация по планировке территории выполнена в составе проекта планировки территории и проекта межевания территории.

1. Проект планировки территории.

Проект планировки территории состоит из основной части, которая подлежит утверждению, и материалов по его обоснованию.

Основная часть проекта планировки территории включает в себя:

1. Положение о размещении линейных объектов, в котором приведены: наименование, основные характеристики и назначение планируемых для размещения линейных объектов, а также линейных объектов, подлежащих реконструкции в связи с изменением их местоположения;

перечень городских округов в составе Московской области, населенных пунктов, на территориях которых устанавливаются зоны планируемого размещения линейных объектов;

перечень координат характерных точек границ зон планируемого размещения линейных объектов;

перечень координат характерных точек границ зон планируемого размещения линейных объектов, подлежащих реконструкции в связи с изменением их местоположения;

предельные параметры разрешенного строительства, реконструкции объектов капитального строительства, входящих в состав линейных объектов в границах зон их планируемого размещения;

информация о необходимости осуществления мероприятий по защите сохраняемых объектов капитального строительства (здание, строение, сооружение, объекты, строительство которых не завершено), существующих и строящихся на момент подготовки проекта планировки территории, а также объектов капитального строительства, планируемых к строительству в соответствии с ранее утвержденной документацией по планировке территории, от возможного негативного воздействия в связи с размещением линейных объектов;

информация о необходимости осуществления мероприятий по сохранению объектов культурного наследия от возможного негативного воздействия в связи с размещением линейных объектов;

информация о необходимости осуществления мероприятий по охране окружающей среды;

информация о необходимости осуществления мероприятий по защите территории от чрезвычайных ситуаций природного и техногенного характера, в том числе по обеспечению пожарной безопасности и гражданской обороне;

перечень координат характерных точек красных линий (приложение к чертежу красных линий).

Раздел 2. Графическую часть, включающую в себя:

чертежи красных линий;

чертежи границ зон планируемого размещения линейных объектов;

чертежи границ зон планируемого размещения линейных объектов, подлежащих реконструкции в связи с изменением их местоположения.

Материалы по обоснованию проекта планировки территории включают в себя:

графическую часть, включающую в себя:

схему расположения элементов планировочной структуры;

схему использования территории в период подготовки проекта планировки территории;

схему организации улично-дорожной сети и движения транспорта;

схему размещения инженерных сетей и сооружений;

схему вертикальной планировки территории, инженерной подготовки и инженерной защиты территории;

схему границ зон с особыми условиями использования территорий, особо охраняемых природных территорий, лесничеств;

схему границ территорий, подверженных риску возникновения чрезвычайных ситуаций природного и техногенного характера;

схему конструктивных и планировочных решений;

планируемые поперечные профили;

пояснительную записку.

Проект межевания территории состоит из основной части, которая подлежит утверждению, и материалов по обоснованию этого проекта.

Основная часть проекта межевания территории включает в себя:

Раздел 1. Текстовую часть, в которой приведены:

перечень образуемых земельных участков;

перечень и сведения о виде разрешенного использования лесного участка, количественных и качественных характеристиках лесного участка;

каталог координат поворотных точек границ образуемых земельных участков;

площади в границах публичных сервитутов, подлежащих установлению;

перечень и сведения о виде разрешенного использования лесного участка, количественных и качественных характеристиках лесного участка, предполагаемых к установлению на них публичных сервитутов и не предполагаемых к переводу из состава земель лесного фонда;

каталог координат поворотных точек границ публичных сервитутов;

площади в границах публичных сервитутов, подлежащих установлению в границах зон линейных объектов инженерной инфраструктуры федерального значения, подлежащих реконструкции в связи с изменением их местоположения;

перечень и сведения о виде разрешенного использования лесного участка, количественных и качественных характеристиках лесного участка, предполагаемых к установлению на них публичных сервитутов в границах зон линейных объектов инженерной инфраструктуры федерального значения, подлежащих реконструкции в связи с изменением их местоположения и не предполагаемых к переводу из состава земель лесного фонда;

каталог координат поворотных точек границ публичных сервитутов, подлежащих установлению в зоне планируемого размещения линейных объектов, подлежащих реконструкции

в связи с изменением их местоположения, – линейных объектов ПАО «Россети

Московский регион», ООО «Газпром трансгаз Москва», объектов трубопроводного транспорта.

Раздел 2. Чертеж межевания территории.

Материалы по обоснованию проекта межевания территории включают в себя:
текстовую часть;
графическую часть.

1. Проект планировки территории

Раздел 1. Положение о размещении линейных объектов

Наименование, основные характеристики и назначение планируемых для размещения линейных объектов, а также линейных объектов, подлежащих реконструкции в связи с изменением их местоположения

Наименование линейного объекта – автомобильная дорога IV категории Москва – Егорьевск – Тума – Касимов.

Документацией по планировке территории предусмотрено строительство участка автомобильной дороги Москва – Егорьевск – Тума – Касимов (МЕТК) в Раменском городском округе Московской области по параметрам I категории с 4 полосами движения. Начало участка строительства – от границы Раменского городского округа Московской области, конец участка – на примыкании к автомобильной дороге А-107 «Московское малое кольцо».

Основные характеристики планируемой автомобильной дороги:

протяженность – 21,7 км;

категория – автомобильная дорога IV;

количество полос движения – 4;

ширина полосы движения – 3,75 м;

тип дорожной одежды – капитальный;

ширина центральной разделительной полосы – 4,2 м;

ширина полос безопасности – 1,0 м;

ширина обочины – 3,75 м;

ширина укрепленной части обочины – 2,5 м;

количество путепроводов – 13;

количество надземных пешеходных переходов – 1;

ширина тротуара (в районе остановки общественного транспорта «52 км») – 2,5 м;

классификация автомобильной дороги по значению – региональная.

По рассматриваемой автомобильной дороге не предусмотрено движение наземного городского пассажирского транспорта.

При подготовке документации по планировке территории линейного объекта в отношении транспортной инфраструктуры предусмотрены следующие мероприятия:

строительство транспортной развязки с автомобильной дорогой регионального значения Осеченки – Копнино;

строительство транспортной развязки с автомобильной дорогой регионального значения Западный обход г. Электроугли;

строительство транспортной развязки с автомобильной дорогой регионального значения Устиновка – Аксеново – Электроугли;

строительство путепровода над железнодорожными путями Казанского направления МЖД;

строительство направленных съездов к автомобильной дороге регионального значения Егорьевское шоссе.

Строительство участка автомобильной дороги Москва – Егорьевск – Тума – Касимов (МЕТК) в Раменском городском округе Московской области планируется осуществить в один этап.

Назначение планируемого линейного объекта – обеспечение движения на платной основе в Раменском городском округе.

При подготовке документации по планировке территории линейного объекта в отношении инженерной инфраструктуры предусмотрены следующие мероприятия:

наружное электроосвещение;

электроснабжение насосных станций;

сбор, отвод и очистка поверхностного стока;

организация рельефа;

реконструкция инженерных коммуникаций, попадающих в зону производства строительных работ, в строгом соответствии с требованиями нормативных документов.

В части инженерной инфраструктуры для нормального функционирования и ввода в эксплуатацию линейного объекта предусмотрено строительство:

закрытой и открытой сети дождевой канализации;

двадцати комплексов очистных сооружений поверхностного стока;

самотечных сбросных коллекторов очищенных стоков;

водопропускных труб;

подпорных стенок;

сети наружного освещения;

трансформаторных подстанций 6(10)/0,4 кВ (ТП);

низковольтного оборудования сети наружного освещения (БРП);

линий электропередачи напряжением 6(10) кВ и 0,4 кВ.

Строительство объектов инженерной инфраструктуры

Таблица 1

| № п/п | Объекты инженерной инфраструктуры | Мероприятия | Параметры планируемого развития инженерной инфраструктуры | Занимаемая территория, га |
|-------|---|---------------|---|---------------------------|
| 1 | Электроснабжение | | | |
| | Наружное освещение | | | |
| 1.1 | трансформаторные подстанции | строительство | 12 объектов | 0,0412 |
| 1.2 | блочные распределительные пункты | строительство | 12 объектов | 0,0035 |
| 1.3 | сеть наружного освещения | строительство | 35,918 км | 3,2326 |
| | Электроснабжение объектов инфраструктуры автомобильной дороги | | | |
| 1.4 | кабельные линии электропередачи до ВРУ планируемых объектов | строительство | 14,107 км | 0,7054 |

| № п/п | Объекты инженерной инфраструктуры | Мероприятия | Параметры планируемого развития инженерной инфраструктуры | Занимаемая территория, га |
|-------|--|---------------|---|---------------------------|
| | инфраструктуры автомобильной дороги (КНС) | | | |
| 2 | Организация поверхностного стока | | | |
| 2.1 | очистные сооружения поверхностного стока с насосными станциями | строительство | 20 объектов | 1,0162 |
| 2.2 | самотечные сбросные коллекторы очищенного стока | строительство | 2,675 км | 0,1605 |
| 2.3 | закрытая сеть дождевой канализации | строительство | 43,320 км | 2,5992 |
| 2.4 | водоотводные каналы, в том числе железобетонные лотки | демонтаж | 8,001 км | 2,0003 |
| | | строительство | 12,267 км | 3,0668 |
| 2.5 | водопропускные трубы | демонтаж | 2 объекта | 0,005 |
| | | строительство | 32 объекта | 0,2055 |
| 2.6 | подпорные стенки | строительство | 0,758 км | 0,0379 |
| 2.7 | устройство русла | строительство | - | 2,3587 |

Для обеспечения требуемых условий эксплуатации и соответствующих параметров по надежности функционирования существующих инженерных коммуникаций предусмотрена реконструкция:

- участков линий электропередачи напряжением 220 кВ, 110 кВ, 6(10) кВ и 0,4 кВ;
- блочных распределительных пунктов;
- сети наружного освещения;
- контактной сети;
- участков линейно-кабельных сооружений связи и линий связи;
- участков трубопроводного транспорта;
- участков магистральных и распределительных газопроводов.

Реконструкция объектов инженерной инфраструктуры

Таблица 2

| № п/п | Объекты инженерной инфраструктуры | Мероприятия | Параметры планируемого развития инженерной инфраструктуры | Занимаемая территория, га |
|-------|--|---------------------|---|---------------------------|
| 1 | Электроснабжение | | | |
| 1.1 | двухцепная ВЛ 220 кВ Цагинская I, II цепи (западный участок) | строительство опор | 2 шт. | 0,0166 |
| | | перевес (по трассе) | 0,378 км | 0,6804 |

| № п/п | Объекты инженерной инфраструктуры | Мероприятия | Параметры планируемого развития инженерной инфраструктуры | Занимаемая территория, га |
|-------|---|-------------------------------|---|---------------------------|
| 1.2 | двухцепная ВЛ 220 кВ Цагинская I, II цепи (центральный участок) | демонтаж опор | 1 шт. | 0,0022 |
| | | строительство опор | 2 шт. | 0,0166 |
| | | перевес (по трассе) | 0,705 км | 1,2690 |
| 1.3 | двухцепная ВЛ 220 кВ Цагинская I, II цепи (восточный участок) | демонтаж опор | 1 шт. | 0,0022 |
| | | строительство опор | 2 шт. | 0,0166 |
| | | перевес (по трассе) | 0,722 км | 1,2996 |
| 1.4 | двухцепная ВЛ 110 кВ Нежино – Донино, Гжель – Донино | демонтаж опор | 1 шт. | 0,0022 |
| | | строительство опор | 2 шт. | 0,0100 |
| | | перевес (по трассе) | 0,468 км | 0,6552 |
| 1.5 | воздушные линии электропередачи напряжением 6(10) кВ | демонтаж | 3,047 км | 2,4376 |
| | | строительство | 1,128 км | 0,9024 |
| 1.6 | кабельные линии электропередачи напряжением 6(10) кВ | демонтаж | 1,001 км | 0,0501 |
| | | строительство | 3,072 км | 0,1536 |
| 1.7 | воздушные линии электропередачи напряжением 0,4 кВ | демонтаж | 0,440 км | 0,0264 |
| | | строительство | 0,066 км | 0,0040 |
| 1.8 | кабельные линии электропередачи напряжением 0,4 кВ | демонтаж | 0,117 км | 0,0059 |
| | | строительство | 0,694 км | 0,0347 |
| 1.9 | сеть наружного освещения (воздушная) | демонтаж | 1,547 км | 0,1392 |
| 1.10 | блочные распределительные пункты | демонтаж | 2 объекта | 0,0004 |
| 2 | Связь | | | |
| 2.1 | линейно-кабельные сооружения связи, трубы ПНД (закрытые переходы) | демонтаж (по трассам) | 0,901 км | 0,0631 |
| | | строительство (по трассам) | 10,062 км | 0,7043 |

| № п/п | Объекты инженерной инфраструктуры | Мероприятия | Параметры планируемого развития инженерной инфраструктуры | Занимаемая территория, га |
|-------|---|----------------------------|---|---------------------------|
| 2.2 | кабели связи в грунте | демонтаж (по трассам) | 10,273 км | 0,7191 |
| | | строительство (по трассам) | 0,195 км | 0,0137 |
| 2.3 | воздушные линии связи | демонтаж (по трассам) | 0,092 км | 0,0064 |
| 3 | Газоснабжение | | | |
| 3.1 | магистральный газопровод-отвод к ГРС «Раменское», 1 нитка (DN500, Рпр = 5,4 МПа), «Газпром трансгаз Москва» | демонтаж участка | 0,318 км | 0,0159 |
| | | строительство участка | 0,476 км | 0,0238 |
| 3.2 | распределительный газопровод высокого давления $P \leq 1,2$ МПа диаметром 219 мм | демонтаж участка | 0,107 км | 0,0023 |
| | | строительство участка | 0,155 км | 0,0034 |
| 3.3 | распределительный газопровод высокого давления $P \leq 0,6$ МПа диаметром 150 мм | демонтаж участка | 0,116 км | 0,0017 |
| | | строительство участка | 0,175 км | 0,0027 |
| 3.4 | распределительный газопровод высокого давления $P \leq 0,6$ МПа диаметром 200 мм | демонтаж участка | 0,122 км | 0,0024 |
| | | строительство участка | 0,198 км | 0,004072 |
| 3.5 | распределительный газопровод высокого давления $P \leq 0,6$ МПа диаметром 219 мм | демонтаж участка | 0,072 км | 0,0016 |
| | | строительство участка | 0,101 км | 0,0022 |
| 4 | Нефтепровод | | | |
| 4.1 | магистральный нефтепровод диаметром 350 мм (3 нитки) | демонтаж | 0,671 км | 0,0235 |
| | | строительство | 1,048 км | 0,0367 |

Перечень городских округов в составе Московской области, населенных пунктов, на территориях которых устанавливаются зоны планируемого размещения линейных объектов

Размещение планируемого линейного объекта предусматривается на территории Раменского городского округа Московской области, вблизи деревни Донино.

Перечень координат характерных точек границ зон планируемого размещения линейных объектов

Характерные точки границ зоны планируемого размещения линейного объекта привязываются к координатам геодезической сети в системе координат МСК-50.

Таблица 3

| Точка | X | Y |
|-------|-----------|------------|
| 1 | 459128,63 | 2224751,66 |
| 2 | 459123,48 | 2224768,10 |
| 3 | 459120,12 | 2224806,41 |
| 4 | 459118,06 | 2224845,63 |
| 5 | 459117,37 | 2224884,89 |
| 6 | 459118,04 | 2224924,16 |
| 7 | 459120,01 | 2224968,64 |
| 8 | 459122,64 | 2225013,08 |
| 9 | 459129,47 | 2225068,42 |
| 10 | 459135,11 | 2225176,98 |
| 11 | 459138,34 | 2225252,24 |
| 12 | 459143,66 | 2225327,02 |
| 13 | 459148,16 | 2225401,88 |
| 14 | 459151,09 | 2225410,86 |
| 15 | 459152,09 | 2225427,19 |
| 16 | 459159,93 | 2225426,60 |
| 17 | 459162,88 | 2225471,19 |
| 18 | 459154,56 | 2225471,59 |
| 19 | 459173,19 | 2225774,91 |
| 20 | 459175,59 | 2225818,19 |
| 21 | 459178,23 | 2225852,33 |
| 22 | 459181,64 | 2225886,35 |
| 23 | 459186,01 | 2225920,34 |
| 24 | 459191,31 | 2225955,59 |
| 25 | 459197,29 | 2225992,46 |
| 26 | 459201,76 | 2226020,95 |
| 27 | 459205,83 | 2226049,51 |
| 28 | 459209,48 | 2226078,12 |
| 29 | 459212,74 | 2226106,78 |
| 30 | 459215,58 | 2226135,48 |
| 31 | 459218,01 | 2226164,22 |
| 32 | 459220,04 | 2226192,99 |
| 33 | 459221,65 | 2226221,79 |
| 34 | 459222,32 | 2226231,26 |
| 35 | 459233,89 | 2226242,15 |
| 36 | 459253,29 | 2226244,36 |
| 37 | 459271,31 | 2226244,48 |

| Точка | X | Y |
|-------|-----------|------------|
| 38 | 459343,62 | 2226241,38 |
| 39 | 459358,83 | 2226240,78 |
| 40 | 459374,47 | 2226240,45 |
| 41 | 459390,54 | 2226240,72 |
| 42 | 459406,87 | 2226241,91 |
| 43 | 459426,64 | 2226244,54 |
| 44 | 459446,09 | 2226248,93 |
| 45 | 459483,91 | 2226263,02 |
| 46 | 459500,17 | 2226271,99 |
| 47 | 459513,81 | 2226280,63 |
| 48 | 459526,74 | 2226289,51 |
| 49 | 459539,12 | 2226298,37 |
| 50 | 459551,14 | 2226306,97 |
| 51 | 459562,93 | 2226315,07 |
| 52 | 459574,63 | 2226322,49 |
| 53 | 459586,32 | 2226329,00 |
| 54 | 459599,10 | 2226335,29 |
| 55 | 459611,47 | 2226340,55 |
| 56 | 459623,72 | 2226345,18 |
| 57 | 459635,66 | 2226349,40 |
| 58 | 459650,86 | 2226354,38 |
| 59 | 459649,22 | 2226367,99 |
| 60 | 459645,59 | 2226378,34 |
| 61 | 459642,35 | 2226387,59 |
| 62 | 459639,47 | 2226393,27 |
| 63 | 459636,97 | 2226398,23 |
| 64 | 459613,20 | 2226390,70 |
| 65 | 459598,12 | 2226386,52 |
| 66 | 459586,85 | 2226383,75 |
| 67 | 459575,97 | 2226381,62 |
| 68 | 459562,86 | 2226379,93 |
| 69 | 459551,94 | 2226379,19 |
| 70 | 459540,48 | 2226379,01 |
| 71 | 459500,39 | 2226379,83 |
| 72 | 459482,56 | 2226379,12 |
| 73 | 459468,34 | 2226377,67 |
| 74 | 459418,37 | 2226362,75 |

| Точка | X | Y |
|-------|-----------|------------|
| 75 | 459405,46 | 2226355,74 |
| 76 | 459393,82 | 2226348,42 |
| 77 | 459372,78 | 2226333,61 |
| 78 | 459362,87 | 2226326,92 |
| 79 | 459352,99 | 2226320,54 |
| 80 | 459343,29 | 2226314,83 |
| 81 | 459333,62 | 2226309,93 |
| 82 | 459312,53 | 2226302,19 |
| 83 | 459235,67 | 2226304,61 |
| 84 | 459227,72 | 2226317,12 |
| 85 | 459224,20 | 2226332,54 |
| 86 | 459228,73 | 2226438,10 |
| 87 | 459220,37 | 2226523,46 |
| 88 | 459206,49 | 2226580,84 |
| 89 | 459220,12 | 2226584,76 |
| 90 | 459219,03 | 2226591,67 |
| 91 | 459216,32 | 2226591,25 |
| 92 | 459213,40 | 2226591,58 |
| 93 | 459209,87 | 2226592,94 |
| 94 | 459206,81 | 2226595,55 |
| 95 | 459204,71 | 2226598,82 |
| 96 | 459201,10 | 2226603,14 |
| 97 | 459197,40 | 2226618,44 |
| 98 | 459191,41 | 2226625,45 |
| 99 | 459188,95 | 2226638,70 |
| 100 | 459185,17 | 2226659,99 |
| 101 | 459181,55 | 2226681,78 |
| 102 | 459178,18 | 2226703,60 |
| 103 | 459175,06 | 2226725,38 |
| 104 | 459170,28 | 2226760,55 |
| 105 | 459165,09 | 2226795,67 |
| 106 | 459157,57 | 2226835,43 |
| 107 | 459149,52 | 2226875,08 |
| 108 | 459138,73 | 2226931,58 |
| 109 | 459126,89 | 2226987,82 |
| 110 | 459113,96 | 2227043,89 |
| 111 | 459100,00 | 2227099,60 |
| 112 | 459089,03 | 2227140,50 |
| 113 | 459077,50 | 2227181,24 |
| 114 | 459065,39 | 2227221,82 |
| 115 | 459052,72 | 2227262,22 |
| 116 | 459043,62 | 2227290,68 |
| 117 | 459034,95 | 2227318,50 |

| Точка | X | Y |
|-------|-----------|------------|
| 118 | 459026,58 | 2227346,81 |
| 119 | 459018,86 | 2227375,30 |
| 120 | 459009,17 | 2227416,87 |
| 121 | 459001,33 | 2227458,83 |
| 122 | 458995,34 | 2227501,10 |
| 123 | 458991,23 | 2227543,58 |
| 124 | 458989,65 | 2227577,40 |
| 125 | 458989,25 | 2227611,25 |
| 126 | 458990,38 | 2227662,82 |
| 127 | 458994,05 | 2227717,70 |
| 128 | 458996,92 | 2227742,90 |
| 129 | 459002,18 | 2227777,70 |
| 130 | 459008,69 | 2227812,28 |
| 131 | 459016,46 | 2227846,61 |
| 132 | 459018,37 | 2227853,83 |
| 133 | 459017,11 | 2227859,88 |
| 134 | 459020,20 | 2227860,73 |
| 135 | 459025,47 | 2227880,63 |
| 136 | 459035,07 | 2227912,33 |
| 137 | 459045,75 | 2227943,68 |
| 138 | 459057,50 | 2227974,64 |
| 139 | 459070,29 | 2228005,19 |
| 140 | 459086,12 | 2228039,40 |
| 141 | 459102,89 | 2228072,26 |
| 142 | 459122,05 | 2228106,44 |
| 143 | 459140,49 | 2228136,54 |
| 144 | 459173,47 | 2228185,49 |
| 145 | 459207,90 | 2228233,43 |
| 146 | 459411,36 | 2228513,83 |
| 147 | 459432,37 | 2228542,78 |
| 148 | 459435,84 | 2228540,20 |
| 149 | 459448,35 | 2228557,07 |
| 150 | 459454,22 | 2228572,89 |
| 151 | 459638,65 | 2228827,06 |
| 152 | 459672,07 | 2228872,21 |
| 153 | 459706,33 | 2228916,72 |
| 154 | 459741,02 | 2228960,07 |
| 155 | 459780,41 | 2229007,37 |
| 156 | 459799,62 | 2228993,37 |
| 157 | 459824,68 | 2228997,33 |
| 158 | 459826,47 | 2229001,91 |
| 159 | 459869,55 | 2229053,45 |
| 160 | 459870,99 | 2229055,98 |

| Точка | X | Y |
|-------|-----------|------------|
| 161 | 459876,37 | 2229065,37 |
| 162 | 459879,48 | 2229076,79 |
| 163 | 459879,98 | 2229078,62 |
| 164 | 459880,17 | 2229092,35 |
| 165 | 459876,91 | 2229105,68 |
| 166 | 459873,87 | 2229111,86 |
| 167 | 459907,01 | 2229146,91 |
| 168 | 459930,08 | 2229170,25 |
| 169 | 459942,93 | 2229174,26 |
| 170 | 459946,84 | 2229178,03 |
| 171 | 459953,44 | 2229184,37 |
| 172 | 459957,25 | 2229180,54 |
| 173 | 459979,88 | 2229202,84 |
| 174 | 459975,38 | 2229215,12 |
| 175 | 460000,39 | 2229239,32 |
| 176 | 460905,24 | 2230096,01 |
| 177 | 460934,70 | 2230124,04 |
| 178 | 460963,79 | 2230152,57 |
| 179 | 460992,02 | 2230181,95 |
| 180 | 461016,87 | 2230209,93 |
| 181 | 461040,89 | 2230239,29 |
| 182 | 461062,96 | 2230268,59 |
| 183 | 461084,10 | 2230299,10 |
| 184 | 461104,24 | 2230330,80 |
| 185 | 461122,91 | 2230362,97 |
| 186 | 461137,30 | 2230389,98 |
| 187 | 461150,80 | 2230417,46 |
| 188 | 461163,39 | 2230445,36 |
| 189 | 461175,06 | 2230473,66 |
| 190 | 461186,63 | 2230504,71 |
| 191 | 461198,71 | 2230541,36 |
| 192 | 461209,02 | 2230577,55 |
| 193 | 461216,69 | 2230608,88 |
| 194 | 461223,27 | 2230640,45 |
| 195 | 461228,75 | 2230672,22 |
| 196 | 461233,13 | 2230704,17 |
| 197 | 461236,40 | 2230736,25 |
| 198 | 461238,56 | 2230768,43 |
| 199 | 461239,61 | 2230800,66 |
| 200 | 461239,54 | 2230832,90 |
| 201 | 461238,05 | 2230870,68 |
| 202 | 461237,45 | 2230881,55 |
| 203 | 461244,94 | 2230893,84 |

| Точка | X | Y |
|-------|-----------|------------|
| 204 | 461244,94 | 2230898,71 |
| 205 | 461240,36 | 2230949,31 |
| 206 | 461238,12 | 2230969,72 |
| 207 | 461247,08 | 2230981,68 |
| 208 | 461226,60 | 2230995,38 |
| 209 | 461221,34 | 2231028,22 |
| 210 | 461209,32 | 2231084,98 |
| 211 | 461193,66 | 2231140,23 |
| 212 | 461180,80 | 2231177,04 |
| 213 | 461168,72 | 2231207,50 |
| 214 | 461162,02 | 2231234,73 |
| 215 | 461160,81 | 2231258,35 |
| 216 | 461164,10 | 2231281,77 |
| 217 | 461171,77 | 2231304,14 |
| 218 | 461183,53 | 2231324,66 |
| 219 | 461198,96 | 2231342,58 |
| 220 | 461217,50 | 2231357,26 |
| 221 | 461239,61 | 2231368,74 |
| 222 | 461308,59 | 2231396,61 |
| 223 | 461372,18 | 2231426,07 |
| 224 | 461471,23 | 2231466,08 |
| 225 | 461448,76 | 2231521,71 |
| 226 | 461340,92 | 2231478,15 |
| 227 | 461283,97 | 2231458,93 |
| 228 | 461163,82 | 2231410,39 |
| 229 | 461144,66 | 2231404,31 |
| 230 | 461137,07 | 2231403,13 |
| 231 | 461125,79 | 2231401,39 |
| 232 | 461106,71 | 2231401,39 |
| 233 | 461087,85 | 2231404,31 |
| 234 | 461069,65 | 2231410,08 |
| 235 | 461052,56 | 2231418,56 |
| 236 | 461036,96 | 2231429,56 |
| 237 | 460995,60 | 2231470,54 |
| 238 | 460949,69 | 2231516,03 |
| 239 | 460912,99 | 2231543,09 |
| 240 | 460911,98 | 2231543,83 |
| 241 | 460890,54 | 2231559,65 |
| 242 | 460847,04 | 2231590,15 |
| 243 | 460838,96 | 2231595,09 |
| 244 | 460801,72 | 2231617,87 |
| 245 | 460754,88 | 2231642,63 |
| 246 | 460754,75 | 2231642,70 |

| Точка | X | Y |
|-------|-----------|------------|
| 247 | 460706,89 | 2231664,28 |
| 248 | 460598,40 | 2231709,19 |
| 249 | 460532,98 | 2231732,74 |
| 250 | 460534,14 | 2231735,44 |
| 251 | 460514,86 | 2231743,76 |
| 252 | 460497,14 | 2231746,22 |
| 253 | 459936,16 | 2231978,40 |
| 254 | 459863,10 | 2232011,07 |
| 255 | 459631,92 | 2232106,75 |
| 256 | 459593,49 | 2232123,41 |
| 257 | 459556,52 | 2232141,57 |
| 258 | 459531,15 | 2232156,08 |
| 259 | 459506,63 | 2232171,39 |
| 260 | 459504,06 | 2232178,95 |
| 261 | 459501,83 | 2232190,63 |
| 262 | 459502,87 | 2232205,83 |
| 263 | 459503,94 | 2232212,33 |
| 264 | 459474,62 | 2232208,54 |
| 265 | 459460,21 | 2232201,88 |
| 266 | 459376,32 | 2232257,13 |
| 267 | 459310,88 | 2232303,21 |
| 268 | 459213,74 | 2232367,18 |
| 269 | 459194,32 | 2232382,95 |
| 270 | 459199,89 | 2232396,45 |
| 271 | 459210,16 | 2232419,83 |
| 272 | 459219,72 | 2232443,51 |
| 273 | 459228,57 | 2232467,47 |
| 274 | 459236,68 | 2232491,67 |
| 275 | 459245,43 | 2232510,92 |
| 276 | 459191,93 | 2232521,99 |
| 277 | 459189,41 | 2232506,95 |
| 278 | 459148,03 | 2232404,45 |
| 279 | 459140,95 | 2232402,72 |
| 280 | 459116,86 | 2232403,20 |
| 281 | 459048,01 | 2232411,49 |
| 282 | 458978,21 | 2232417,38 |
| 283 | 458960,41 | 2232419,52 |
| 284 | 458921,54 | 2232424,20 |
| 285 | 458886,71 | 2232428,71 |
| 286 | 458845,43 | 2232436,30 |
| 287 | 458805,24 | 2232449,60 |
| 288 | 458772,29 | 2232462,53 |
| 289 | 458763,94 | 2232465,98 |

| Точка | X | Y |
|-------|-----------|------------|
| 290 | 458707,44 | 2232489,37 |
| 291 | 458632,66 | 2232517,88 |
| 292 | 458556,32 | 2232549,48 |
| 293 | 458542,03 | 2232555,56 |
| 294 | 458553,39 | 2232564,02 |
| 295 | 458551,30 | 2232567,71 |
| 296 | 458531,76 | 2232564,80 |
| 297 | 458487,37 | 2232583,21 |
| 298 | 458470,34 | 2232585,82 |
| 299 | 458442,62 | 2232597,29 |
| 300 | 458375,53 | 2232624,30 |
| 301 | 458064,67 | 2232752,96 |
| 302 | 458066,92 | 2232761,20 |
| 303 | 458031,75 | 2232769,34 |
| 304 | 458016,71 | 2232775,57 |
| 305 | 458019,89 | 2232783,96 |
| 306 | 457991,96 | 2232795,72 |
| 307 | 457970,76 | 2232791,83 |
| 308 | 457894,81 | 2232825,06 |
| 309 | 457886,36 | 2232828,96 |
| 310 | 457852,96 | 2232845,56 |
| 311 | 457820,20 | 2232863,23 |
| 312 | 457788,04 | 2232881,98 |
| 313 | 457756,53 | 2232901,78 |
| 314 | 457725,70 | 2232922,63 |
| 315 | 457695,57 | 2232944,49 |
| 316 | 457666,20 | 2232967,34 |
| 317 | 457637,54 | 2232991,21 |
| 318 | 457615,63 | 2233010,54 |
| 319 | 457593,92 | 2233030,47 |
| 320 | 457572,31 | 2233050,82 |
| 321 | 457550,70 | 2233071,45 |
| 322 | 456859,43 | 2233732,72 |
| 323 | 456872,57 | 2233746,45 |
| 324 | 456871,44 | 2233796,51 |
| 325 | 456811,65 | 2233853,70 |
| 326 | 456734,74 | 2233852,00 |
| 327 | 456460,13 | 2234114,69 |
| 328 | 456459,61 | 2234120,34 |
| 329 | 456453,24 | 2234126,91 |
| 330 | 456451,40 | 2234123,15 |
| 331 | 456401,59 | 2234172,03 |
| 332 | 456349,38 | 2234220,63 |

| Точка | X | Y |
|-------|-----------|------------|
| 333 | 456327,80 | 2234241,32 |
| 334 | 456306,50 | 2234262,00 |
| 335 | 456285,63 | 2234282,81 |
| 336 | 456265,32 | 2234303,87 |
| 337 | 456230,32 | 2234342,82 |
| 338 | 456197,19 | 2234383,38 |
| 339 | 456165,98 | 2234425,44 |
| 340 | 456136,79 | 2234468,91 |
| 341 | 456113,43 | 2234507,20 |
| 342 | 456091,62 | 2234546,39 |
| 343 | 456077,97 | 2234572,99 |
| 344 | 456065,03 | 2234599,94 |
| 345 | 456052,82 | 2234627,24 |
| 346 | 456041,34 | 2234654,84 |
| 347 | 456031,23 | 2234680,79 |
| 348 | 456020,62 | 2234710,93 |
| 349 | 456011,48 | 2234738,97 |
| 350 | 456002,90 | 2234767,16 |
| 351 | 455993,11 | 2234800,91 |
| 352 | 455973,49 | 2234878,83 |
| 353 | 455947,97 | 2234969,38 |
| 354 | 455925,82 | 2235047,94 |
| 355 | 455932,30 | 2235054,25 |
| 356 | 455934,32 | 2235059,33 |
| 357 | 455934,11 | 2235072,38 |
| 358 | 455931,81 | 2235080,72 |
| 359 | 455932,00 | 2235087,58 |
| 360 | 455937,97 | 2235097,31 |
| 361 | 455922,58 | 2235109,21 |
| 362 | 455909,56 | 2235105,60 |
| 363 | 455905,62 | 2235119,60 |
| 364 | 455879,56 | 2235226,58 |
| 365 | 455881,81 | 2235227,01 |
| 366 | 455881,51 | 2235228,53 |
| 367 | 455915,12 | 2235234,95 |
| 368 | 455916,86 | 2235242,22 |
| 369 | 455880,23 | 2235235,22 |
| 370 | 455873,14 | 2235272,19 |
| 371 | 455865,13 | 2235310,80 |
| 372 | 455859,83 | 2235338,47 |
| 373 | 455855,31 | 2235366,29 |
| 374 | 455851,56 | 2235394,21 |
| 375 | 455848,70 | 2235422,24 |

| Точка | X | Y |
|-------|-----------|------------|
| 376 | 455847,07 | 2235450,35 |
| 377 | 455846,25 | 2235478,51 |
| 378 | 455845,37 | 2235508,93 |
| 379 | 455844,54 | 2235534,82 |
| 380 | 455843,80 | 2235547,99 |
| 381 | 455842,57 | 2235562,06 |
| 382 | 455840,29 | 2235577,11 |
| 383 | 455838,57 | 2235584,95 |
| 384 | 455835,42 | 2235591,68 |
| 385 | 455831,06 | 2235598,05 |
| 386 | 455822,36 | 2235610,40 |
| 387 | 455812,54 | 2235621,89 |
| 388 | 455801,70 | 2235632,40 |
| 389 | 455789,92 | 2235641,86 |
| 390 | 455777,32 | 2235650,19 |
| 391 | 455763,99 | 2235657,30 |
| 392 | 455750,06 | 2235663,14 |
| 393 | 455705,03 | 2235817,60 |
| 394 | 455704,24 | 2235820,11 |
| 395 | 455683,03 | 2235887,84 |
| 396 | 455697,22 | 2235900,07 |
| 397 | 455657,82 | 2235964,16 |
| 398 | 455666,03 | 2235970,41 |
| 399 | 455661,62 | 2235976,31 |
| 400 | 455661,12 | 2235978,49 |
| 401 | 455665,54 | 2235986,28 |
| 1415 | 455664,23 | 2235992,04 |
| 402 | 455657,29 | 2235995,00 |
| 403 | 455651,07 | 2236021,81 |
| 404 | 455644,17 | 2236054,58 |
| 405 | 455638,77 | 2236084,41 |
| 406 | 455633,96 | 2236115,94 |
| 407 | 455630,06 | 2236147,60 |
| 408 | 455627,06 | 2236179,36 |
| 409 | 455624,97 | 2236211,19 |
| 410 | 455623,79 | 2236243,07 |
| 411 | 455623,49 | 2236277,76 |
| 412 | 455626,28 | 2236277,77 |
| 413 | 455627,08 | 2236313,38 |
| 414 | 455645,10 | 2236359,25 |
| 415 | 455628,05 | 2236368,99 |
| 416 | 455628,16 | 2236370,52 |
| 417 | 455631,53 | 2236402,24 |

| Точка | X | Y |
|-------|-----------|------------|
| 418 | 455635,80 | 2236433,85 |
| 419 | 455640,97 | 2236465,33 |
| 420 | 455647,03 | 2236496,65 |
| 421 | 455653,99 | 2236527,78 |
| 422 | 455661,12 | 2236556,15 |
| 423 | 455663,21 | 2236563,83 |
| 424 | 455669,80 | 2236562,97 |
| 425 | 455674,66 | 2236581,18 |
| 426 | 455669,04 | 2236585,24 |
| 427 | 455677,02 | 2236613,12 |
| 428 | 455685,43 | 2236641,81 |
| 429 | 455862,38 | 2237242,86 |
| 430 | 455871,57 | 2237243,32 |
| 431 | 455881,14 | 2237276,45 |
| 432 | 455875,45 | 2237278,22 |
| 433 | 455877,72 | 2237286,12 |
| 434 | 455889,32 | 2237286,92 |
| 435 | 455888,86 | 2237293,74 |
| 436 | 455879,99 | 2237293,65 |
| 437 | 455877,55 | 2237294,37 |
| 438 | 455898,25 | 2237364,71 |
| 439 | 455900,13 | 2237370,84 |
| 440 | 455913,26 | 2237357,90 |
| 441 | 455925,74 | 2237347,85 |
| 442 | 455938,19 | 2237331,43 |
| 443 | 455951,13 | 2237318,56 |
| 444 | 455962,50 | 2237328,12 |
| 445 | 455947,91 | 2237350,17 |
| 446 | 455931,93 | 2237373,21 |
| 447 | 455927,84 | 2237385,16 |
| 448 | 455925,76 | 2237397,65 |
| 449 | 455925,71 | 2237412,49 |
| 450 | 455928,07 | 2237429,75 |
| 451 | 455931,04 | 2237441,67 |
| 452 | 455938,16 | 2237467,25 |
| 453 | 455940,46 | 2237476,73 |
| 454 | 455971,44 | 2237582,30 |
| 455 | 455987,17 | 2237638,27 |
| 456 | 455991,19 | 2237653,28 |
| 457 | 456012,26 | 2237751,50 |
| 458 | 456014,85 | 2237766,68 |
| 459 | 456021,75 | 2237818,14 |
| 460 | 456028,49 | 2237913,48 |

| Точка | X | Y |
|-------|-----------|------------|
| 461 | 456028,31 | 2237982,69 |
| 462 | 456027,44 | 2238009,06 |
| 463 | 456032,23 | 2238014,95 |
| 464 | 456040,86 | 2238018,00 |
| 465 | 456038,86 | 2238034,91 |
| 466 | 456009,95 | 2238026,53 |
| 467 | 456007,44 | 2238050,74 |
| 468 | 456001,24 | 2238097,74 |
| 469 | 455995,91 | 2238134,40 |
| 470 | 455990,24 | 2238170,86 |
| 471 | 455940,77 | 2238485,73 |
| 472 | 455919,02 | 2238624,19 |
| 473 | 455912,41 | 2238689,51 |
| 474 | 455911,38 | 2238699,73 |
| 475 | 455910,48 | 2238710,93 |
| 476 | 455905,72 | 2238749,57 |
| 477 | 455902,77 | 2238770,51 |
| 478 | 455900,35 | 2238787,73 |
| 479 | 455910,98 | 2238791,08 |
| 480 | 455920,63 | 2238794,87 |
| 481 | 455924,91 | 2238801,19 |
| 482 | 455924,97 | 2238801,28 |
| 483 | 455923,99 | 2238802,73 |
| 484 | 455916,27 | 2238814,14 |
| 485 | 455912,56 | 2238821,94 |
| 486 | 455908,55 | 2238830,38 |
| 487 | 455883,98 | 2238868,77 |
| 488 | 455882,16 | 2238880,59 |
| 489 | 455868,73 | 2238958,73 |
| 490 | 455865,41 | 2238979,14 |
| 491 | 455842,03 | 2239122,68 |
| 492 | 455833,99 | 2239173,37 |
| 493 | 455815,19 | 2239287,52 |
| 494 | 455807,36 | 2239335,06 |
| 495 | 455816,42 | 2239358,64 |
| 496 | 455812,91 | 2239380,80 |
| 497 | 455802,79 | 2239379,36 |
| 498 | 455799,66 | 2239399,04 |
| 499 | 455797,45 | 2239398,71 |
| 500 | 455793,85 | 2239424,31 |
| 501 | 455786,34 | 2239474,67 |
| 502 | 455781,83 | 2239504,60 |
| 503 | 455776,56 | 2239569,93 |

| Точка | X | Y |
|-------|-----------|------------|
| 504 | 455780,11 | 2239571,23 |
| 505 | 455783,41 | 2239573,06 |
| 506 | 455786,39 | 2239575,39 |
| 507 | 455788,96 | 2239578,15 |
| 508 | 455791,63 | 2239582,33 |
| 509 | 455793,39 | 2239586,96 |
| 510 | 455794,16 | 2239591,85 |
| 511 | 455793,91 | 2239596,79 |
| 512 | 455790,20 | 2239619,04 |
| 513 | 455786,01 | 2239638,70 |
| 514 | 455777,54 | 2239688,18 |
| 515 | 455773,07 | 2239702,26 |
| 516 | 455760,26 | 2239700,19 |
| 517 | 455750,23 | 2239698,61 |
| 518 | 455716,01 | 2239916,42 |
| 519 | 455645,24 | 2240366,92 |
| 520 | 455649,08 | 2240367,52 |
| 521 | 455642,07 | 2240412,11 |
| 522 | 455638,24 | 2240411,51 |
| 523 | 455595,59 | 2240682,98 |
| 524 | 455585,70 | 2240743,38 |
| 525 | 455573,55 | 2240803,38 |
| 526 | 455564,70 | 2240837,72 |
| 527 | 455554,21 | 2240872,25 |
| 528 | 455542,16 | 2240906,47 |
| 529 | 455528,69 | 2240939,98 |
| 530 | 455514,53 | 2240971,33 |
| 531 | 455498,95 | 2241002,30 |
| 532 | 455481,60 | 2241033,47 |
| 533 | 455463,20 | 2241063,43 |
| 534 | 455443,08 | 2241093,26 |
| 535 | 455422,85 | 2241120,68 |
| 536 | 455402,25 | 2241146,38 |
| 537 | 455380,65 | 2241171,25 |
| 538 | 455334,58 | 2241218,32 |
| 539 | 455310,18 | 2241240,45 |
| 540 | 455284,93 | 2241261,60 |
| 541 | 455258,83 | 2241281,71 |
| 542 | 455232,07 | 2241300,88 |
| 543 | 455196,38 | 2241324,10 |
| 544 | 455160,43 | 2241346,92 |
| 545 | 455123,96 | 2241370,69 |
| 546 | 455090,07 | 2241394,98 |

| Точка | X | Y |
|-------|-----------|------------|
| 547 | 455071,24 | 2241409,82 |
| 548 | 455052,95 | 2241425,33 |
| 549 | 455035,21 | 2241441,47 |
| 550 | 455018,07 | 2241458,24 |
| 551 | 455001,53 | 2241475,60 |
| 552 | 454985,61 | 2241493,54 |
| 553 | 454970,35 | 2241512,03 |
| 554 | 454957,67 | 2241528,55 |
| 555 | 454961,23 | 2241531,09 |
| 556 | 454938,96 | 2241562,10 |
| 557 | 454939,94 | 2241595,29 |
| 558 | 454933,14 | 2241595,49 |
| 559 | 454932,30 | 2241567,08 |
| 560 | 454931,38 | 2241566,42 |
| 561 | 454928,62 | 2241570,60 |
| 562 | 454916,12 | 2241591,07 |
| 563 | 454904,36 | 2241611,97 |
| 564 | 454893,35 | 2241633,27 |
| 565 | 454883,11 | 2241654,96 |
| 566 | 454873,64 | 2241676,99 |
| 567 | 454871,73 | 2241681,88 |
| 568 | 454873,48 | 2241686,42 |
| 569 | 454843,01 | 2241833,23 |
| 570 | 454817,50 | 2241870,48 |
| 571 | 454807,35 | 2241910,89 |
| 572 | 454798,49 | 2241935,40 |
| 573 | 454789,25 | 2241982,37 |
| 574 | 454778,92 | 2242021,91 |
| 575 | 454774,99 | 2242043,08 |
| 576 | 454773,72 | 2242053,63 |
| 577 | 454772,64 | 2242076,78 |
| 578 | 454762,10 | 2242087,32 |
| 579 | 454752,32 | 2242165,50 |
| 580 | 454743,05 | 2242239,57 |
| 581 | 454726,36 | 2242277,09 |
| 582 | 454709,37 | 2242313,03 |
| 583 | 454692,83 | 2242336,75 |
| 584 | 454688,27 | 2242340,66 |
| 585 | 454686,13 | 2242344,23 |
| 586 | 454683,49 | 2242349,55 |
| 587 | 454680,17 | 2242356,50 |
| 588 | 454678,22 | 2242360,22 |
| 589 | 454676,41 | 2242362,84 |

| Точка | X | Y |
|-------|-----------|------------|
| 590 | 454674,30 | 2242364,82 |
| 591 | 454672,37 | 2242366,28 |
| 592 | 454670,56 | 2242367,43 |
| 593 | 454668,58 | 2242368,51 |
| 594 | 454662,39 | 2242372,33 |
| 595 | 454655,37 | 2242382,83 |
| 596 | 454651,64 | 2242387,89 |
| 597 | 454647,25 | 2242392,55 |
| 598 | 454643,40 | 2242396,62 |
| 599 | 454638,69 | 2242400,80 |
| 600 | 454619,18 | 2242415,44 |
| 601 | 454590,51 | 2242437,80 |
| 602 | 454579,64 | 2242446,68 |
| 603 | 454568,51 | 2242454,97 |
| 604 | 454559,63 | 2242462,05 |
| 605 | 454552,58 | 2242466,90 |
| 606 | 454551,27 | 2242462,42 |
| 607 | 454541,02 | 2242467,42 |
| 608 | 454526,44 | 2242430,43 |
| 609 | 454524,25 | 2242423,93 |
| 610 | 454568,19 | 2242387,77 |
| 611 | 454593,84 | 2242366,91 |
| 612 | 454606,81 | 2242355,32 |
| 613 | 454620,66 | 2242342,01 |
| 614 | 454641,60 | 2242313,00 |
| 615 | 454641,60 | 2242312,89 |
| 616 | 454641,90 | 2242312,59 |
| 617 | 454643,05 | 2242311,42 |
| 618 | 454644,18 | 2242310,24 |
| 619 | 454645,44 | 2242308,92 |
| 620 | 454646,91 | 2242307,63 |
| 621 | 454648,23 | 2242306,46 |
| 622 | 454649,54 | 2242305,27 |
| 623 | 454650,85 | 2242304,08 |
| 624 | 454652,26 | 2242302,76 |
| 625 | 454656,22 | 2242299,78 |
| 626 | 454656,28 | 2242299,71 |
| 627 | 454658,36 | 2242297,23 |
| 628 | 454659,73 | 2242295,73 |
| 629 | 454661,03 | 2242294,27 |
| 630 | 454662,32 | 2242292,80 |
| 631 | 454663,60 | 2242291,31 |
| 632 | 454664,93 | 2242289,74 |

| Точка | X | Y |
|-------|-----------|------------|
| 633 | 454666,36 | 2242288,23 |
| 634 | 454667,71 | 2242286,78 |
| 635 | 454669,04 | 2242285,31 |
| 636 | 454669,93 | 2242284,31 |
| 637 | 454669,98 | 2242284,25 |
| 638 | 454670,37 | 2242283,82 |
| 639 | 454670,69 | 2242283,46 |
| 640 | 454674,70 | 2242279,44 |
| 641 | 454684,09 | 2242259,37 |
| 642 | 454688,60 | 2242247,57 |
| 643 | 454692,55 | 2242229,39 |
| 644 | 454696,35 | 2242211,08 |
| 645 | 454700,82 | 2242189,13 |
| 646 | 454703,15 | 2242185,05 |
| 647 | 454698,07 | 2242172,33 |
| 648 | 454701,83 | 2242137,33 |
| 649 | 454692,20 | 2242136,29 |
| 650 | 454693,67 | 2242122,57 |
| 651 | 454696,99 | 2242105,64 |
| 652 | 454712,06 | 2242107,22 |
| 653 | 454712,66 | 2242102,07 |
| 654 | 454712,37 | 2242094,75 |
| 655 | 454709,58 | 2242090,83 |
| 656 | 454714,35 | 2242061,89 |
| 657 | 454719,70 | 2242050,11 |
| 658 | 454720,25 | 2242043,82 |
| 659 | 454720,21 | 2242037,80 |
| 660 | 454719,19 | 2242032,67 |
| 661 | 454717,95 | 2242028,65 |
| 662 | 454715,07 | 2242024,84 |
| 663 | 454710,30 | 2242020,78 |
| 664 | 454705,05 | 2242017,66 |
| 665 | 454693,78 | 2242012,61 |
| 666 | 454684,32 | 2242008,63 |
| 667 | 454674,96 | 2242004,72 |
| 668 | 454681,89 | 2241987,28 |
| 669 | 454692,77 | 2241991,45 |
| 670 | 454696,93 | 2241992,64 |
| 671 | 454700,82 | 2241993,76 |
| 672 | 454708,82 | 2241995,45 |
| 673 | 454714,30 | 2241994,81 |
| 674 | 454718,31 | 2241992,90 |
| 675 | 454721,05 | 2241990,95 |

| Точка | X | Y |
|-------|-----------|------------|
| 676 | 454721,72 | 2241990,28 |
| 677 | 454724,57 | 2241987,38 |
| 678 | 454726,78 | 2241983,95 |
| 679 | 454728,25 | 2241979,88 |
| 680 | 454729,40 | 2241975,13 |
| 681 | 454729,96 | 2241970,92 |
| 682 | 454730,15 | 2241969,44 |
| 683 | 454730,96 | 2241963,34 |
| 684 | 454731,08 | 2241962,48 |
| 685 | 454738,22 | 2241962,66 |
| 686 | 454745,09 | 2241930,18 |
| 687 | 454756,32 | 2241848,99 |
| 688 | 454754,11 | 2241842,55 |
| 689 | 454756,52 | 2241830,44 |
| 690 | 454758,43 | 2241820,88 |
| 691 | 454763,39 | 2241801,05 |
| 692 | 454766,23 | 2241792,03 |
| 693 | 454766,28 | 2241787,07 |
| 694 | 454755,90 | 2241783,51 |
| 695 | 454765,24 | 2241752,12 |
| 696 | 454765,34 | 2241752,15 |
| 697 | 454765,44 | 2241751,83 |
| 698 | 454772,79 | 2241754,06 |
| 699 | 454778,94 | 2241738,39 |
| 700 | 454779,57 | 2241729,04 |
| 701 | 454779,50 | 2241719,66 |
| 702 | 454778,18 | 2241705,88 |
| 703 | 454775,89 | 2241692,25 |
| 704 | 454769,94 | 2241665,30 |
| 705 | 454761,40 | 2241628,91 |
| 706 | 454761,39 | 2241628,87 |
| 707 | 454756,74 | 2241609,77 |
| 708 | 454752,85 | 2241590,50 |
| 709 | 454751,06 | 2241578,05 |
| 710 | 454750,01 | 2241565,11 |
| 711 | 454750,00 | 2241564,79 |
| 712 | 454749,93 | 2241553,74 |
| 713 | 454750,55 | 2241542,71 |
| 714 | 454751,87 | 2241531,74 |
| 715 | 454753,87 | 2241520,88 |
| 716 | 454756,56 | 2241510,16 |
| 717 | 454759,91 | 2241499,64 |
| 718 | 454763,92 | 2241489,34 |

| Точка | X | Y |
|-------|-----------|------------|
| 719 | 454768,56 | 2241479,32 |
| 720 | 454773,83 | 2241469,61 |
| 721 | 454779,70 | 2241460,25 |
| 722 | 454786,14 | 2241451,28 |
| 723 | 454793,14 | 2241442,73 |
| 724 | 454800,66 | 2241434,64 |
| 725 | 454808,67 | 2241427,03 |
| 726 | 454817,15 | 2241419,95 |
| 727 | 454826,06 | 2241413,41 |
| 728 | 454834,61 | 2241407,62 |
| 729 | 454843,41 | 2241402,23 |
| 730 | 454852,46 | 2241397,24 |
| 731 | 454861,75 | 2241392,74 |
| 732 | 454862,88 | 2241392,24 |
| 733 | 454871,70 | 2241388,33 |
| 734 | 454881,88 | 2241384,48 |
| 735 | 454892,23 | 2241381,12 |
| 736 | 454902,72 | 2241378,28 |
| 737 | 454905,33 | 2241371,05 |
| 738 | 454907,66 | 2241364,58 |
| 739 | 454917,23 | 2241338,05 |
| 740 | 454922,86 | 2241322,43 |
| 741 | 454927,30 | 2241310,13 |
| 742 | 454937,58 | 2241281,63 |
| 743 | 454942,35 | 2241283,35 |
| 744 | 454942,97 | 2241281,85 |
| 745 | 454948,07 | 2241269,42 |
| 746 | 454950,35 | 2241263,87 |
| 747 | 454951,09 | 2241262,06 |
| 748 | 454955,45 | 2241250,64 |
| 749 | 454959,07 | 2241239,91 |
| 750 | 454957,08 | 2241238,82 |
| 751 | 454954,44 | 2241237,37 |
| 752 | 454959,57 | 2241226,14 |
| 753 | 454961,26 | 2241227,00 |
| 754 | 454963,89 | 2241221,42 |
| 755 | 454962,29 | 2241220,63 |
| 756 | 454970,74 | 2241202,81 |
| 757 | 454971,93 | 2241202,72 |
| 758 | 454974,70 | 2241195,42 |
| 759 | 454975,28 | 2241193,85 |
| 760 | 454977,79 | 2241186,42 |
| 761 | 454978,08 | 2241180,99 |

| Точка | X | Y |
|-------|-----------|------------|
| 762 | 454994,70 | 2241137,56 |
| 763 | 455002,75 | 2241115,32 |
| 764 | 455016,22 | 2241085,83 |
| 765 | 455058,89 | 2241101,43 |
| 766 | 455064,50 | 2241103,48 |
| 767 | 455031,65 | 2241194,58 |
| 768 | 455036,08 | 2241199,81 |
| 769 | 455040,13 | 2241205,68 |
| 770 | 455042,58 | 2241212,38 |
| 771 | 455043,57 | 2241217,58 |
| 772 | 455043,84 | 2241222,85 |
| 773 | 455043,20 | 2241227,68 |
| 774 | 455041,81 | 2241232,79 |
| 775 | 455039,82 | 2241237,26 |
| 776 | 455036,76 | 2241241,98 |
| 777 | 455032,54 | 2241246,42 |
| 778 | 455029,20 | 2241249,20 |
| 779 | 455015,78 | 2241259,26 |
| 780 | 455006,31 | 2241264,86 |
| 781 | 454975,86 | 2241349,31 |
| 782 | 455006,00 | 2241338,52 |
| 783 | 455048,50 | 2241325,52 |
| 784 | 455068,23 | 2241317,19 |
| 785 | 455087,76 | 2241308,39 |
| 786 | 455105,36 | 2241299,90 |
| 787 | 455122,73 | 2241290,97 |
| 788 | 455139,88 | 2241281,60 |
| 789 | 455156,77 | 2241271,79 |
| 790 | 455173,42 | 2241261,56 |
| 791 | 455189,80 | 2241250,90 |
| 792 | 455205,90 | 2241239,83 |
| 793 | 455221,71 | 2241228,36 |
| 794 | 455248,38 | 2241207,56 |
| 795 | 455274,10 | 2241185,61 |
| 796 | 455298,83 | 2241162,54 |
| 797 | 455322,52 | 2241138,41 |
| 798 | 455347,12 | 2241111,35 |
| 799 | 455359,48 | 2241092,64 |
| 800 | 455372,43 | 2241076,57 |
| 801 | 455367,36 | 2241072,53 |
| 802 | 455386,41 | 2241047,32 |
| 803 | 455407,13 | 2241030,25 |
| 804 | 455414,25 | 2241019,25 |

| Точка | X | Y |
|-------|-----------|------------|
| 805 | 455427,19 | 2240997,74 |
| 806 | 455439,41 | 2240975,82 |
| 807 | 455450,92 | 2240953,51 |
| 808 | 455461,69 | 2240930,84 |
| 809 | 455471,71 | 2240907,82 |
| 810 | 455480,98 | 2240884,49 |
| 811 | 455489,47 | 2240860,87 |
| 812 | 455497,19 | 2240836,99 |
| 813 | 455504,13 | 2240812,86 |
| 814 | 455510,27 | 2240788,53 |
| 815 | 455516,43 | 2240760,10 |
| 816 | 455521,79 | 2240731,51 |
| 817 | 455531,38 | 2240672,90 |
| 818 | 455655,70 | 2239881,49 |
| 819 | 455703,52 | 2239577,10 |
| 820 | 455699,14 | 2239575,52 |
| 821 | 455695,13 | 2239573,12 |
| 822 | 455691,67 | 2239570,00 |
| 823 | 455688,86 | 2239566,27 |
| 824 | 455686,83 | 2239562,08 |
| 825 | 455685,63 | 2239557,57 |
| 826 | 455685,33 | 2239552,91 |
| 827 | 455685,92 | 2239548,29 |
| 828 | 455690,93 | 2239523,33 |
| 829 | 455696,21 | 2239501,09 |
| 830 | 455695,56 | 2239492,86 |
| 831 | 455691,64 | 2239485,58 |
| 832 | 455704,52 | 2239479,39 |
| 833 | 455721,76 | 2239454,32 |
| 834 | 455727,18 | 2239426,52 |
| 835 | 455753,28 | 2239260,36 |
| 836 | 455773,96 | 2239128,77 |
| 837 | 455770,40 | 2239128,17 |
| 838 | 455777,81 | 2239076,69 |
| 839 | 455779,87 | 2239062,38 |
| 840 | 455786,82 | 2239046,90 |
| 841 | 455792,20 | 2239012,64 |
| 842 | 455794,46 | 2238975,07 |
| 843 | 455795,97 | 2238949,92 |
| 844 | 455798,58 | 2238932,89 |
| 845 | 455801,97 | 2238910,71 |
| 846 | 455793,47 | 2238908,81 |
| 847 | 455776,68 | 2238905,05 |

| Точка | X | Y |
|-------|-----------|------------|
| 848 | 455772,08 | 2238904,02 |
| 849 | 455767,82 | 2238894,58 |
| 850 | 455773,10 | 2238893,29 |
| 851 | 455775,37 | 2238892,73 |
| 852 | 455782,54 | 2238888,51 |
| 853 | 455787,41 | 2238881,96 |
| 854 | 455789,37 | 2238875,27 |
| 855 | 455796,11 | 2238824,10 |
| 856 | 455797,82 | 2238815,55 |
| 857 | 455799,83 | 2238810,30 |
| 858 | 455801,96 | 2238806,96 |
| 859 | 455804,55 | 2238804,17 |
| 860 | 455807,49 | 2238801,94 |
| 861 | 455812,24 | 2238799,58 |
| 862 | 455817,39 | 2238798,35 |
| 863 | 455818,41 | 2238798,30 |
| 864 | 455821,78 | 2238780,83 |
| 865 | 455825,13 | 2238781,43 |
| 866 | 455828,46 | 2238764,94 |
| 867 | 455833,57 | 2238736,09 |
| 868 | 455839,40 | 2238697,44 |
| 869 | 455853,75 | 2238622,36 |
| 870 | 455851,59 | 2238622,02 |
| 871 | 455853,71 | 2238608,54 |
| 872 | 455853,88 | 2238607,45 |
| 873 | 455843,48 | 2238606,02 |
| 874 | 455848,85 | 2238572,33 |
| 875 | 455864,17 | 2238556,77 |
| 876 | 455868,35 | 2238530,09 |
| 877 | 455880,05 | 2238453,73 |
| 878 | 455912,79 | 2238242,64 |
| 879 | 455940,68 | 2238049,05 |
| 880 | 455944,69 | 2238018,41 |
| 881 | 455947,45 | 2237971,18 |
| 882 | 455948,51 | 2237927,38 |
| 883 | 455948,27 | 2237913,29 |
| 884 | 455947,43 | 2237882,43 |
| 885 | 455945,75 | 2237851,61 |
| 886 | 455943,21 | 2237820,85 |
| 887 | 455939,83 | 2237790,17 |
| 888 | 455935,60 | 2237759,59 |
| 889 | 455930,53 | 2237729,15 |
| 890 | 455924,62 | 2237698,85 |

| Точка | X | Y |
|-------|-----------|------------|
| 891 | 455917,87 | 2237668,73 |
| 892 | 455903,01 | 2237611,92 |
| 893 | 455886,43 | 2237554,69 |
| 894 | 455761,20 | 2237129,34 |
| 895 | 455752,88 | 2237128,83 |
| 896 | 455742,03 | 2237094,03 |
| 897 | 455746,75 | 2237080,25 |
| 898 | 455623,08 | 2236660,17 |
| 899 | 455618,84 | 2236645,76 |
| 900 | 455599,08 | 2236619,34 |
| 901 | 455586,61 | 2236577,88 |
| 902 | 455586,84 | 2236524,80 |
| 903 | 455580,64 | 2236496,28 |
| 904 | 455572,40 | 2236449,32 |
| 905 | 455567,01 | 2236410,16 |
| 906 | 455562,93 | 2236370,83 |
| 907 | 455560,17 | 2236331,39 |
| 908 | 455558,73 | 2236291,88 |
| 909 | 455558,64 | 2236252,14 |
| 910 | 455560,12 | 2236206,64 |
| 911 | 455563,12 | 2236164,14 |
| 912 | 455572,96 | 2236085,43 |
| 913 | 455588,07 | 2236007,55 |
| 914 | 455591,56 | 2235992,55 |
| 915 | 455595,21 | 2235977,65 |
| 916 | 455598,99 | 2235962,84 |
| 917 | 455602,88 | 2235948,11 |
| 918 | 455606,85 | 2235933,46 |
| 919 | 455610,88 | 2235918,87 |
| 920 | 455614,95 | 2235904,35 |
| 921 | 455619,02 | 2235889,89 |
| 922 | 455669,60 | 2235702,32 |
| 923 | 455676,10 | 2235674,56 |
| 924 | 455665,20 | 2235671,91 |
| 925 | 455628,33 | 2235676,86 |
| 926 | 455627,70 | 2235676,94 |
| 927 | 455623,90 | 2235677,78 |
| 928 | 455624,26 | 2235684,44 |
| 929 | 455623,88 | 2235686,11 |
| 930 | 455623,16 | 2235686,97 |
| 931 | 455601,21 | 2235707,81 |
| 932 | 455560,60 | 2235710,49 |
| 933 | 455506,35 | 2235714,08 |

| Точка | X | Y |
|-------|-----------|------------|
| 934 | 455477,51 | 2235717,24 |
| 935 | 455440,33 | 2235726,44 |
| 936 | 455425,40 | 2235753,66 |
| 937 | 455429,55 | 2235781,63 |
| 938 | 455418,93 | 2235801,65 |
| 939 | 455415,77 | 2235802,35 |
| 940 | 455408,23 | 2235798,40 |
| 941 | 455401,69 | 2235810,35 |
| 942 | 455436,11 | 2235827,40 |
| 943 | 455475,37 | 2235846,86 |
| 944 | 455472,35 | 2235852,98 |
| 945 | 455433,09 | 2235833,53 |
| 946 | 455398,41 | 2235816,34 |
| 947 | 455395,41 | 2235822,30 |
| 948 | 455384,94 | 2235817,08 |
| 949 | 455379,83 | 2235826,13 |
| 950 | 455357,38 | 2235861,51 |
| 951 | 455329,50 | 2235905,50 |
| 952 | 455286,89 | 2235984,79 |
| 953 | 455247,92 | 2236065,94 |
| 954 | 455242,80 | 2236077,25 |
| 955 | 455216,80 | 2236116,43 |
| 956 | 455209,95 | 2236126,75 |
| 957 | 455194,31 | 2236119,89 |
| 958 | 455208,26 | 2236061,87 |
| 959 | 455227,54 | 2236018,59 |
| 960 | 455284,05 | 2235915,69 |
| 961 | 455335,73 | 2235828,85 |
| 962 | 455354,11 | 2235795,71 |
| 963 | 455354,08 | 2235794,76 |
| 964 | 455363,21 | 2235776,18 |
| 965 | 455365,30 | 2235775,47 |
| 966 | 455378,20 | 2235751,86 |
| 967 | 455482,13 | 2235484,16 |
| 968 | 455497,15 | 2235423,74 |
| 969 | 455509,56 | 2235364,86 |
| 970 | 455516,61 | 2235318,86 |
| 971 | 455523,03 | 2235272,54 |
| 972 | 455529,76 | 2235273,45 |
| 973 | 455533,02 | 2235273,89 |
| 974 | 455544,66 | 2235275,48 |
| 975 | 455561,83 | 2235278,01 |
| 976 | 455560,55 | 2235286,64 |

| Точка | X | Y |
|-------|-----------|------------|
| 977 | 455558,86 | 2235299,02 |
| 978 | 455544,64 | 2235372,98 |
| 979 | 455531,41 | 2235442,54 |
| 980 | 455523,02 | 2235483,56 |
| 981 | 455512,02 | 2235523,71 |
| 982 | 455499,71 | 2235563,48 |
| 983 | 455486,10 | 2235602,82 |
| 984 | 455471,22 | 2235641,70 |
| 985 | 455478,54 | 2235651,68 |
| 986 | 455571,26 | 2235639,28 |
| 987 | 455623,78 | 2235623,44 |
| 988 | 455638,70 | 2235612,15 |
| 989 | 455641,30 | 2235610,18 |
| 990 | 455648,84 | 2235579,87 |
| 991 | 455651,58 | 2235538,20 |
| 992 | 455652,15 | 2235482,73 |
| 993 | 455654,81 | 2235480,00 |
| 994 | 455705,45 | 2235477,17 |
| 995 | 455717,37 | 2235446,88 |
| 996 | 455719,04 | 2235442,62 |
| 997 | 455730,53 | 2235407,40 |
| 998 | 455747,24 | 2235359,72 |
| 999 | 455766,11 | 2235309,86 |
| 1000 | 455785,57 | 2235262,66 |
| 1001 | 455794,58 | 2235239,92 |
| 1002 | 455802,83 | 2235216,88 |
| 1003 | 455806,03 | 2235207,16 |
| 1004 | 455800,30 | 2235197,24 |
| 1005 | 455812,17 | 2235162,68 |
| 1006 | 455820,91 | 2235161,24 |
| 1007 | 455832,27 | 2235123,65 |
| 1008 | 455838,69 | 2235100,88 |
| 1009 | 455855,29 | 2235041,99 |
| 1010 | 455845,67 | 2235028,28 |
| 1011 | 455848,30 | 2235005,88 |
| 1012 | 455887,68 | 2234888,80 |
| 1013 | 455912,19 | 2234811,31 |
| 1014 | 455941,50 | 2234716,93 |
| 1015 | 455966,04 | 2234641,86 |
| 1016 | 455983,98 | 2234589,50 |
| 1017 | 456027,28 | 2234500,10 |
| 1018 | 456040,74 | 2234474,23 |
| 1019 | 456044,32 | 2234468,01 |

| Точка | X | Y |
|-------|-----------|------------|
| 1020 | 456049,21 | 2234462,59 |
| 1021 | 456054,01 | 2234453,76 |
| 1022 | 456058,79 | 2234445,04 |
| 1023 | 456076,01 | 2234411,67 |
| 1024 | 456080,74 | 2234394,27 |
| 1025 | 456106,64 | 2234397,06 |
| 1026 | 456117,53 | 2234381,42 |
| 1027 | 456136,33 | 2234355,90 |
| 1028 | 456155,80 | 2234330,90 |
| 1029 | 456186,19 | 2234294,48 |
| 1030 | 456218,01 | 2234259,30 |
| 1031 | 456239,35 | 2234237,17 |
| 1032 | 456260,97 | 2234215,62 |
| 1033 | 456282,72 | 2234194,49 |
| 1034 | 456304,45 | 2234173,66 |
| 1035 | 456404,35 | 2234078,09 |
| 1036 | 456421,27 | 2234053,84 |
| 1037 | 456440,03 | 2234039,24 |
| 1038 | 456472,26 | 2234010,92 |
| 1039 | 456595,93 | 2233892,63 |
| 1040 | 456602,91 | 2233885,94 |
| 1041 | 456601,32 | 2233884,29 |
| 1042 | 456616,90 | 2233869,41 |
| 1043 | 456609,46 | 2233859,97 |
| 1044 | 456627,65 | 2233843,01 |
| 1045 | 456652,58 | 2233840,64 |
| 1046 | 456907,25 | 2233597,02 |
| 1047 | 456905,90 | 2233585,89 |
| 1048 | 456928,58 | 2233563,66 |
| 1049 | 456934,58 | 2233562,69 |
| 1050 | 456940,82 | 2233564,91 |
| 1051 | 456959,53 | 2233547,01 |
| 1052 | 456946,62 | 2233533,52 |
| 1053 | 456947,73 | 2233484,12 |
| 1054 | 457007,86 | 2233426,60 |
| 1055 | 457083,64 | 2233428,28 |
| 1056 | 457505,80 | 2233024,45 |
| 1057 | 457527,59 | 2233003,65 |
| 1058 | 457549,65 | 2232982,86 |
| 1059 | 457572,14 | 2232962,22 |
| 1060 | 457595,23 | 2232941,85 |
| 1061 | 457625,43 | 2232916,70 |
| 1062 | 457656,52 | 2232892,52 |

| Точка | X | Y |
|-------|-----------|------------|
| 1063 | 457688,40 | 2232869,39 |
| 1064 | 457721,02 | 2232847,33 |
| 1065 | 457754,37 | 2232826,37 |
| 1066 | 457788,39 | 2232806,53 |
| 1067 | 457823,06 | 2232787,84 |
| 1068 | 457858,26 | 2232770,34 |
| 1069 | 457886,21 | 2232757,44 |
| 1070 | 457914,17 | 2232745,18 |
| 1071 | 457942,09 | 2232733,38 |
| 1072 | 457969,92 | 2232721,83 |
| 1073 | 458353,11 | 2232563,23 |
| 1074 | 458418,06 | 2232537,11 |
| 1075 | 458429,71 | 2232532,29 |
| 1076 | 458429,76 | 2232523,80 |
| 1077 | 458430,88 | 2232496,42 |
| 1078 | 458428,08 | 2232494,28 |
| 1079 | 458426,02 | 2232490,92 |
| 1080 | 458431,76 | 2232488,83 |
| 1081 | 458435,93 | 2232487,94 |
| 1082 | 458443,42 | 2232490,87 |
| 1083 | 458444,81 | 2232490,07 |
| 1084 | 458446,62 | 2232487,99 |
| 1085 | 458451,59 | 2232491,37 |
| 1086 | 458458,76 | 2232500,64 |
| 1087 | 458469,92 | 2232506,13 |
| 1088 | 458478,63 | 2232511,63 |
| 1089 | 458530,18 | 2232488,54 |
| 1090 | 458561,14 | 2232474,70 |
| 1091 | 458669,23 | 2232429,97 |
| 1092 | 458792,31 | 2232379,02 |
| 1093 | 458812,97 | 2232370,16 |
| 1094 | 458833,43 | 2232360,83 |
| 1095 | 458843,04 | 2232355,87 |
| 1096 | 458855,37 | 2232349,51 |
| 1097 | 458868,05 | 2232342,04 |
| 1098 | 458896,41 | 2232322,70 |
| 1099 | 458923,59 | 2232301,75 |
| 1100 | 458936,18 | 2232291,22 |
| 1101 | 458973,92 | 2232259,63 |
| 1102 | 459008,54 | 2232232,69 |
| 1103 | 459024,33 | 2232217,66 |
| 1104 | 459022,56 | 2232215,82 |
| 1105 | 458992,14 | 2232184,23 |

| Точка | X | Y |
|-------|-----------|------------|
| 1106 | 458964,54 | 2232147,95 |
| 1107 | 458949,35 | 2232127,98 |
| 1108 | 458948,91 | 2232127,37 |
| 1109 | 458945,89 | 2232123,02 |
| 1110 | 458977,75 | 2232096,93 |
| 1111 | 459070,09 | 2232188,51 |
| 1112 | 459081,63 | 2232186,64 |
| 1113 | 459101,47 | 2232183,41 |
| 1114 | 459102,02 | 2232183,32 |
| 1115 | 459169,98 | 2232165,16 |
| 1116 | 459238,25 | 2232149,51 |
| 1117 | 459363,43 | 2232116,07 |
| 1118 | 459371,11 | 2232113,55 |
| 1119 | 459380,18 | 2232110,46 |
| 1120 | 459389,38 | 2232107,75 |
| 1121 | 459396,11 | 2232105,75 |
| 1122 | 459399,99 | 2232104,65 |
| 1123 | 459409,57 | 2232101,96 |
| 1124 | 459418,51 | 2232099,70 |
| 1125 | 459439,81 | 2232094,30 |
| 1126 | 459483,21 | 2232084,07 |
| 1127 | 459484,40 | 2232073,40 |
| 1128 | 459486,25 | 2232060,41 |
| 1129 | 459530,25 | 2232060,54 |
| 1130 | 459529,10 | 2232067,99 |
| 1131 | 459650,23 | 2232021,65 |
| 1132 | 459663,70 | 2232014,10 |
| 1133 | 459706,69 | 2231997,72 |
| 1134 | 459708,43 | 2232002,30 |
| 1135 | 459739,87 | 2231989,29 |
| 1136 | 460317,34 | 2231750,29 |
| 1137 | 460316,50 | 2231748,28 |
| 1138 | 460349,06 | 2231734,75 |
| 1139 | 460423,72 | 2231687,62 |
| 1140 | 460436,06 | 2231701,15 |
| 1141 | 460483,11 | 2231681,68 |
| 1142 | 460570,10 | 2231640,81 |
| 1143 | 460578,78 | 2231637,22 |
| 1144 | 460651,26 | 2231603,16 |
| 1145 | 460676,29 | 2231592,80 |
| 1146 | 460711,58 | 2231577,16 |
| 1147 | 460745,77 | 2231559,93 |
| 1148 | 460779,05 | 2231541,02 |

| Точка | X | Y |
|-------|-----------|------------|
| 1149 | 460807,46 | 2231522,96 |
| 1150 | 460824,34 | 2231508,15 |
| 1151 | 460836,65 | 2231493,44 |
| 1152 | 460846,55 | 2231477,00 |
| 1153 | 460853,80 | 2231459,24 |
| 1154 | 460858,24 | 2231440,57 |
| 1155 | 460859,75 | 2231421,45 |
| 1156 | 460858,31 | 2231402,32 |
| 1157 | 460853,49 | 2231381,72 |
| 1158 | 460850,83 | 2231370,65 |
| 1159 | 460849,56 | 2231357,35 |
| 1160 | 460850,18 | 2231344,01 |
| 1161 | 460851,20 | 2231338,67 |
| 1162 | 460852,05 | 2231334,18 |
| 1163 | 460843,28 | 2231327,56 |
| 1164 | 460816,41 | 2231299,65 |
| 1165 | 460835,50 | 2231281,27 |
| 1166 | 460837,05 | 2231282,88 |
| 1167 | 460856,21 | 2231265,32 |
| 1168 | 460862,93 | 2231261,66 |
| 1169 | 460879,86 | 2231285,67 |
| 1170 | 460890,27 | 2231277,31 |
| 1171 | 460901,76 | 2231270,50 |
| 1172 | 460914,10 | 2231265,38 |
| 1173 | 460927,03 | 2231262,05 |
| 1174 | 460940,31 | 2231260,57 |
| 1175 | 460953,66 | 2231260,98 |
| 1176 | 460966,81 | 2231263,27 |
| 1177 | 460978,63 | 2231267,09 |
| 1178 | 461018,61 | 2231283,24 |
| 1179 | 461020,41 | 2231283,97 |
| 1180 | 461022,52 | 2231278,75 |
| 1181 | 461037,62 | 2231285,12 |
| 1182 | 461041,60 | 2231279,21 |
| 1183 | 461053,24 | 2231261,90 |
| 1184 | 461066,50 | 2231240,25 |
| 1185 | 461093,03 | 2231186,49 |
| 1186 | 461104,49 | 2231159,09 |
| 1187 | 461115,91 | 2231131,12 |
| 1188 | 461126,35 | 2231102,78 |
| 1189 | 461135,80 | 2231074,09 |
| 1190 | 461144,26 | 2231045,09 |
| 1191 | 461151,69 | 2231015,81 |

| Точка | X | Y |
|-------|-----------|------------|
| 1192 | 461158,11 | 2230986,29 |
| 1193 | 461163,50 | 2230956,57 |
| 1194 | 461167,86 | 2230926,68 |
| 1195 | 461171,09 | 2230897,53 |
| 1196 | 461170,96 | 2230887,75 |
| 1197 | 461161,55 | 2230880,71 |
| 1198 | 461154,01 | 2230874,85 |
| 1199 | 461149,92 | 2230872,78 |
| 1200 | 461144,25 | 2230871,41 |
| 1201 | 461137,89 | 2230871,17 |
| 1202 | 461136,80 | 2230857,96 |
| 1203 | 461153,57 | 2230857,51 |
| 1204 | 461164,44 | 2230859,54 |
| 1205 | 461170,14 | 2230819,82 |
| 1206 | 461170,14 | 2230810,91 |
| 1207 | 461157,20 | 2230810,82 |
| 1208 | 461156,91 | 2230781,70 |
| 1209 | 461173,03 | 2230761,15 |
| 1210 | 461172,06 | 2230745,81 |
| 1211 | 461169,09 | 2230715,74 |
| 1212 | 461165,09 | 2230685,80 |
| 1213 | 461160,05 | 2230656,02 |
| 1214 | 461153,97 | 2230626,43 |
| 1215 | 461146,88 | 2230597,07 |
| 1216 | 461138,77 | 2230567,97 |
| 1217 | 461129,65 | 2230539,17 |
| 1218 | 461119,54 | 2230510,71 |
| 1219 | 461108,45 | 2230482,61 |
| 1220 | 461096,39 | 2230454,91 |
| 1221 | 461083,38 | 2230427,65 |
| 1222 | 461069,42 | 2230400,86 |
| 1223 | 461054,55 | 2230374,57 |
| 1224 | 461038,77 | 2230348,81 |
| 1225 | 461022,11 | 2230323,61 |
| 1226 | 461004,58 | 2230299,01 |
| 1227 | 460986,22 | 2230275,03 |
| 1228 | 460967,02 | 2230251,70 |
| 1229 | 460944,30 | 2230226,07 |
| 1230 | 460924,26 | 2230205,04 |
| 1231 | 460892,91 | 2230174,04 |
| 1232 | 460860,55 | 2230143,21 |
| 1233 | 460823,69 | 2230108,31 |
| 1234 | 460819,25 | 2230110,45 |

| Точка | X | Y |
|-------|-----------|------------|
| 1235 | 460795,12 | 2230088,67 |
| 1236 | 460798,72 | 2230084,67 |
| 1237 | 460784,76 | 2230071,46 |
| 1238 | 460781,93 | 2230074,56 |
| 1239 | 460766,42 | 2230060,40 |
| 1240 | 460760,22 | 2230050,53 |
| 1241 | 460722,07 | 2230018,89 |
| 1242 | 460699,61 | 2229993,51 |
| 1243 | 460614,28 | 2229915,43 |
| 1244 | 460586,86 | 2229888,33 |
| 1245 | 460551,04 | 2229856,31 |
| 1246 | 460540,25 | 2229845,92 |
| 1247 | 460500,92 | 2229808,05 |
| 1248 | 460435,96 | 2229743,91 |
| 1249 | 460379,55 | 2229690,34 |
| 1250 | 460360,45 | 2229669,73 |
| 1251 | 460063,40 | 2229388,50 |
| 1252 | 460062,95 | 2229382,64 |
| 1253 | 460058,12 | 2229382,41 |
| 1254 | 460056,91 | 2229382,35 |
| 1255 | 460009,57 | 2229337,53 |
| 1256 | 459955,70 | 2229286,52 |
| 1257 | 459935,83 | 2229267,33 |
| 1258 | 459905,94 | 2229238,46 |
| 1259 | 459873,11 | 2229205,28 |
| 1260 | 459844,33 | 2229175,41 |
| 1261 | 459826,93 | 2229181,93 |
| 1262 | 459797,07 | 2229183,64 |
| 1263 | 459796,99 | 2229179,36 |
| 1264 | 459798,18 | 2229170,80 |
| 1265 | 459800,60 | 2229162,51 |
| 1266 | 459803,65 | 2229155,46 |
| 1267 | 459806,49 | 2229145,57 |
| 1268 | 459809,50 | 2229138,96 |
| 1269 | 459755,94 | 2229078,51 |
| 1270 | 459726,60 | 2229044,33 |
| 1271 | 459690,67 | 2229001,18 |
| 1272 | 459655,20 | 2228956,86 |
| 1273 | 459620,19 | 2228911,37 |
| 1274 | 459586,22 | 2228865,48 |
| 1275 | 459359,63 | 2228553,21 |
| 1276 | 459226,31 | 2228369,48 |
| 1277 | 459218,34 | 2228369,98 |

| Точка | X | Y |
|-------|-----------|------------|
| 1278 | 459201,67 | 2228349,54 |
| 1279 | 459206,30 | 2228346,23 |
| 1280 | 459192,11 | 2228326,67 |
| 1281 | 459186,45 | 2228314,54 |
| 1282 | 459155,20 | 2228271,48 |
| 1283 | 459120,11 | 2228222,62 |
| 1284 | 459082,82 | 2228172,24 |
| 1285 | 458797,01 | 2228192,74 |
| 1286 | 458796,53 | 2228185,93 |
| 1287 | 459082,22 | 2228165,85 |
| 1288 | 459065,97 | 2228139,32 |
| 1289 | 459045,57 | 2228102,94 |
| 1290 | 459027,65 | 2228067,83 |
| 1291 | 459010,80 | 2228031,40 |
| 1292 | 458997,12 | 2227998,74 |
| 1293 | 458984,58 | 2227965,69 |
| 1294 | 458973,18 | 2227932,23 |
| 1295 | 458962,93 | 2227898,38 |
| 1296 | 458953,32 | 2227862,11 |
| 1297 | 458945,03 | 2227825,48 |
| 1298 | 458938,08 | 2227788,57 |
| 1299 | 458932,48 | 2227751,43 |
| 1300 | 458928,22 | 2227714,12 |
| 1301 | 458925,33 | 2227676,68 |
| 1302 | 458923,80 | 2227639,14 |
| 1303 | 458923,63 | 2227601,56 |
| 1304 | 458924,93 | 2227561,89 |
| 1305 | 458928,65 | 2227512,91 |
| 1306 | 458932,80 | 2227477,65 |
| 1307 | 458938,11 | 2227442,77 |
| 1308 | 458944,61 | 2227408,09 |
| 1309 | 458952,28 | 2227373,66 |
| 1310 | 458961,05 | 2227339,74 |
| 1311 | 458970,69 | 2227306,42 |
| 1312 | 458990,69 | 2227242,78 |
| 1313 | 459012,30 | 2227170,42 |
| 1314 | 459020,35 | 2227140,08 |
| 1315 | 459025,81 | 2227119,45 |
| 1316 | 459023,63 | 2227118,87 |
| 1317 | 459029,97 | 2227095,10 |
| 1318 | 459023,77 | 2227093,45 |
| 1319 | 459030,34 | 2227072,12 |
| 1320 | 459042,47 | 2227063,68 |

| Точка | X | Y |
|-------|-----------|------------|
| 1321 | 459059,52 | 2226979,61 |
| 1322 | 459074,20 | 2226911,29 |
| 1323 | 459082,52 | 2226867,62 |
| 1324 | 459090,18 | 2226823,82 |
| 1325 | 459097,19 | 2226779,92 |
| 1326 | 459102,92 | 2226730,34 |
| 1327 | 459108,76 | 2226686,49 |
| 1328 | 459102,23 | 2226682,47 |
| 1329 | 459104,43 | 2226652,06 |
| 1330 | 459107,45 | 2226597,74 |
| 1331 | 459104,28 | 2226594,62 |
| 1332 | 459101,60 | 2226590,49 |
| 1333 | 459099,97 | 2226585,30 |
| 1334 | 459099,31 | 2226570,95 |
| 1335 | 459098,66 | 2226557,70 |
| 1336 | 459097,79 | 2226554,46 |
| 1337 | 459096,67 | 2226552,42 |
| 1338 | 459094,83 | 2226550,29 |
| 1339 | 459092,13 | 2226548,28 |
| 1340 | 459095,35 | 2226542,39 |
| 1341 | 459106,41 | 2226546,76 |
| 1342 | 459101,93 | 2226464,46 |
| 1343 | 459101,79 | 2226418,85 |
| 1344 | 459105,83 | 2226341,29 |
| 1345 | 459096,36 | 2226310,14 |
| 1346 | 459089,59 | 2226307,90 |
| 1347 | 459085,20 | 2226307,43 |
| 1348 | 459076,32 | 2226307,19 |
| 1349 | 459058,30 | 2226307,06 |
| 1350 | 458968,35 | 2226310,92 |
| 1351 | 458942,65 | 2226312,42 |
| 1352 | 458928,82 | 2226312,50 |
| 1353 | 458914,17 | 2226311,66 |
| 1354 | 458901,72 | 2226309,67 |
| 1355 | 458889,45 | 2226306,81 |
| 1356 | 458875,72 | 2226302,51 |
| 1357 | 458862,79 | 2226297,55 |
| 1358 | 458815,37 | 2226276,40 |
| 1359 | 458806,18 | 2226272,64 |
| 1360 | 458796,71 | 2226269,60 |
| 1361 | 458775,47 | 2226258,87 |
| 1362 | 458770,60 | 2226258,30 |
| 1363 | 458763,09 | 2226258,87 |

| Точка | X | Y |
|-------|-----------|------------|
| 1364 | 458727,89 | 2226260,46 |
| 1365 | 458712,88 | 2226261,74 |
| 1366 | 458710,64 | 2226234,13 |
| 1367 | 458727,29 | 2226232,78 |
| 1368 | 458740,15 | 2226230,57 |
| 1369 | 458757,06 | 2226229,78 |
| 1370 | 458778,02 | 2226227,94 |
| 1371 | 458788,06 | 2226227,06 |
| 1372 | 458799,58 | 2226225,53 |
| 1373 | 458831,24 | 2226204,61 |
| 1374 | 458857,19 | 2226202,07 |
| 1375 | 458885,42 | 2226201,69 |
| 1376 | 458904,62 | 2226203,81 |
| 1377 | 458923,48 | 2226208,02 |
| 1378 | 458943,70 | 2226214,93 |
| 1379 | 458968,07 | 2226225,64 |
| 1380 | 458995,54 | 2226238,26 |
| 1381 | 459011,00 | 2226244,09 |
| 1382 | 459025,74 | 2226248,71 |
| 1383 | 459034,56 | 2226250,83 |
| 1384 | 459044,16 | 2226251,35 |
| 1385 | 459053,77 | 2226251,33 |
| 1386 | 459080,00 | 2226250,38 |
| 1387 | 459097,92 | 2226246,89 |
| 1388 | 459102,87 | 2226241,70 |
| 1389 | 459104,65 | 2226232,34 |

| Точка | X | Y |
|-------|-----------|------------|
| 1390 | 459104,72 | 2226222,94 |
| 1391 | 459102,95 | 2226181,67 |
| 1392 | 459101,42 | 2226132,68 |
| 1393 | 459101,02 | 2226083,66 |
| 1394 | 459101,76 | 2226034,65 |
| 1395 | 459103,62 | 2225985,67 |
| 1396 | 459105,58 | 2225943,32 |
| 1397 | 459106,74 | 2225880,71 |
| 1398 | 459105,97 | 2225847,06 |
| 1399 | 459105,03 | 2225822,02 |
| 1400 | 459102,36 | 2225779,83 |
| 1401 | 459098,48 | 2225716,71 |
| 1402 | 459095,82 | 2225636,72 |
| 1403 | 459092,32 | 2225579,76 |
| 1404 | 459088,65 | 2225519,88 |
| 1405 | 459084,40 | 2225450,67 |
| 1406 | 459065,84 | 2225148,53 |
| 1407 | 459054,29 | 2225045,14 |
| 1408 | 459049,29 | 2224964,12 |
| 1409 | 459050,06 | 2224912,91 |
| 1410 | 459051,11 | 2224861,84 |
| 1411 | 459053,57 | 2224823,87 |
| 1412 | 459055,27 | 2224801,85 |
| 1413 | 459058,91 | 2224760,41 |
| 1414 | 459063,80 | 2224721,24 |

Перечень координат характерных точек границ зон планируемого размещения линейных объектов, подлежащих реконструкции в связи с изменением их местоположения

Характерные точки границ зоны планируемого размещения линейных объектов, подлежащих реконструкции в связи с изменением их местоположения привязываются к координатам геодезической сети в системе координат МСК-50.

Таблица 4

| Точка | X | Y |
|-------|-----------|------------|
| 1 | 459355,48 | 2226322,15 |
| 2 | 459311,95 | 2226308,52 |
| 3 | 459270,74 | 2226316,00 |
| 4 | 459224,92 | 2226329,39 |
| 5 | 459227,72 | 2226317,12 |
| 6 | 459235,67 | 2226304,61 |
| 7 | 459312,53 | 2226302,19 |
| 8 | 459333,62 | 2226309,93 |
| 9 | 459343,29 | 2226314,83 |

| Точка | X | Y |
|-------|-----------|------------|
| 10 | 459352,99 | 2226320,54 |
| 11 | 459431,08 | 2228541,00 |
| 12 | 459453,49 | 2228525,44 |
| 13 | 459458,05 | 2228532,01 |
| 14 | 459439,38 | 2228544,97 |
| 15 | 459435,84 | 2228540,20 |
| 16 | 459432,37 | 2228542,78 |
| 17 | 457970,33 | 2232792,02 |
| 18 | 457972,53 | 2232797,13 |

| Точка | X | Y |
|-------|-----------|------------|
| 19 | 457937,61 | 2232812,32 |
| 20 | 457902,88 | 2232827,44 |
| 21 | 457900,71 | 2232822,48 |
| 22 | 455910,33 | 2238826,64 |
| 23 | 455919,85 | 2238834,69 |
| 24 | 455904,59 | 2238852,75 |
| 25 | 455913,21 | 2238859,97 |
| 26 | 455913,93 | 2238860,69 |
| 27 | 455950,08 | 2238890,66 |
| 28 | 455885,48 | 2238952,64 |
| 29 | 455884,69 | 2238957,67 |
| 30 | 455871,18 | 2239043,63 |
| 31 | 455868,31 | 2239043,18 |
| 32 | 455837,89 | 2239237,50 |
| 33 | 455794,50 | 2239514,67 |
| 34 | 455788,57 | 2239513,74 |
| 35 | 455809,46 | 2239380,31 |
| 36 | 455812,91 | 2239380,80 |
| 37 | 455816,42 | 2239358,64 |
| 38 | 455813,88 | 2239352,02 |
| 39 | 455828,49 | 2239258,73 |
| 40 | 455862,38 | 2239042,25 |
| 41 | 455855,31 | 2239041,15 |
| 42 | 455865,41 | 2238979,14 |
| 43 | 455868,73 | 2238958,73 |
| 44 | 455882,16 | 2238880,59 |
| 45 | 455883,98 | 2238868,77 |
| 46 | 455908,55 | 2238830,38 |
| 47 | 455883,69 | 2238946,03 |
| 48 | 455897,35 | 2238861,32 |
| 49 | 455900,72 | 2238857,33 |
| 50 | 455909,15 | 2238864,40 |
| 51 | 455909,89 | 2238865,14 |
| 52 | 455941,08 | 2238890,99 |
| 53 | 455809,06 | 2239324,74 |
| 54 | 455811,28 | 2239323,69 |
| 55 | 455813,88 | 2239329,10 |
| 56 | 455807,87 | 2239331,98 |
| 57 | 455013,70 | 2241462,83 |
| 58 | 455014,55 | 2241465,21 |
| 59 | 454965,14 | 2241539,28 |
| 60 | 454942,58 | 2241571,53 |
| 61 | 454939,36 | 2241575,64 |

| Точка | X | Y |
|-------|-----------|------------|
| 62 | 454938,96 | 2241562,10 |
| 63 | 454961,23 | 2241531,09 |
| 64 | 454957,67 | 2241528,55 |
| 65 | 454970,35 | 2241512,03 |
| 66 | 454985,61 | 2241493,54 |
| 67 | 455001,53 | 2241475,60 |
| 68 | 454932,80 | 2241584,00 |
| 69 | 454896,69 | 2241629,95 |
| 70 | 454867,80 | 2241725,46 |
| 71 | 454860,36 | 2241749,64 |
| 72 | 454873,48 | 2241686,42 |
| 73 | 454871,73 | 2241681,88 |
| 74 | 454873,64 | 2241676,99 |
| 75 | 454883,11 | 2241654,96 |
| 76 | 454893,35 | 2241633,27 |
| 77 | 454904,36 | 2241611,97 |
| 78 | 454916,12 | 2241591,07 |
| 79 | 454928,62 | 2241570,60 |
| 80 | 454931,38 | 2241566,42 |
| 81 | 454932,30 | 2241567,08 |
| 82 | 454827,74 | 2241855,53 |
| 83 | 454817,09 | 2241880,96 |
| 84 | 454808,36 | 2241925,65 |
| 85 | 454807,68 | 2241929,56 |
| 86 | 454827,73 | 2241955,82 |
| 87 | 454821,37 | 2241960,67 |
| 88 | 454805,83 | 2241940,32 |
| 89 | 454800,86 | 2241969,20 |
| 90 | 454783,20 | 2242005,53 |
| 91 | 454789,25 | 2241982,37 |
| 92 | 454798,49 | 2241935,40 |
| 93 | 454807,35 | 2241910,89 |
| 94 | 454817,50 | 2241870,48 |
| 95 | 454766,60 | 2242082,83 |
| 96 | 454765,08 | 2242097,12 |
| 97 | 454774,38 | 2242099,36 |
| 98 | 454782,93 | 2242101,42 |
| 99 | 454781,43 | 2242107,65 |
| 100 | 454775,65 | 2242106,26 |
| 101 | 454764,39 | 2242103,56 |
| 102 | 454761,86 | 2242127,18 |
| 103 | 454755,92 | 2242159,44 |
| 104 | 454753,14 | 2242158,99 |

| Точка | X | Y |
|-------|-----------|------------|
| 105 | 454762,10 | 2242087,32 |
| 106 | 454743,05 | 2242239,57 |
| 107 | 454744,12 | 2242240,35 |
| 108 | 454739,78 | 2242276,66 |
| 109 | 454712,46 | 2242319,65 |
| 110 | 454706,94 | 2242316,52 |
| 111 | 454709,37 | 2242313,03 |
| 112 | 454726,36 | 2242277,09 |
| 113 | 454667,40 | 2242287,11 |
| 114 | 454666,36 | 2242288,23 |
| 115 | 454664,93 | 2242289,74 |
| 116 | 454663,60 | 2242291,31 |
| 117 | 454663,17 | 2242291,81 |
| 118 | 454636,64 | 2242280,13 |
| 119 | 454639,06 | 2242274,64 |
| 120 | 454691,15 | 2242235,83 |
| 121 | 454688,60 | 2242247,57 |
| 122 | 454684,09 | 2242259,37 |
| 123 | 454679,23 | 2242269,75 |
| 124 | 454671,44 | 2242266,68 |
| 125 | 454680,72 | 2242243,03 |
| 126 | 454669,61 | 2242244,24 |
| 127 | 454667,05 | 2242243,25 |
| 128 | 454666,51 | 2242244,57 |
| 129 | 454658,94 | 2242245,40 |
| 130 | 454658,29 | 2242239,43 |
| 131 | 454699,12 | 2242197,47 |
| 132 | 454689,52 | 2242190,69 |
| 133 | 454695,99 | 2242168,80 |
| 134 | 454698,39 | 2242169,34 |
| 135 | 454698,07 | 2242172,33 |
| 136 | 454703,15 | 2242185,05 |
| 137 | 454700,82 | 2242189,13 |
| 138 | 454702,88 | 2242089,07 |
| 139 | 454702,64 | 2242085,28 |
| 140 | 454703,36 | 2242082,28 |
| 141 | 454710,70 | 2242084,03 |
| 142 | 454709,58 | 2242090,83 |
| 143 | 454704,48 | 2242089,76 |
| 144 | 454732,93 | 2241947,33 |
| 145 | 454738,71 | 2241946,19 |
| 146 | 454740,15 | 2241953,53 |
| 147 | 454738,22 | 2241962,66 |

| Точка | X | Y |
|-------|-----------|------------|
| 148 | 454731,08 | 2241962,48 |
| 149 | 454730,96 | 2241963,34 |
| 150 | 454730,40 | 2241967,55 |
| 151 | 454723,10 | 2241964,84 |
| 152 | 454724,61 | 2241960,72 |
| 153 | 454723,60 | 2241960,19 |
| 154 | 454724,54 | 2241958,41 |
| 155 | 454726,41 | 2241960,21 |
| 156 | 454729,83 | 2241956,68 |
| 157 | 454735,22 | 2241959,51 |
| 158 | 454733,84 | 2241952,53 |
| 159 | 454736,00 | 2241950,30 |
| 160 | 454762,75 | 2241785,86 |
| 161 | 454766,28 | 2241787,07 |
| 162 | 454766,23 | 2241792,03 |
| 163 | 454763,39 | 2241801,05 |
| 164 | 454758,43 | 2241820,88 |
| 165 | 454757,89 | 2241823,58 |
| 166 | 454755,36 | 2241822,86 |
| 167 | 454747,62 | 2241828,77 |
| 168 | 454743,24 | 2241826,20 |
| 169 | 454741,86 | 2241825,39 |
| 170 | 454744,95 | 2241820,22 |
| 171 | 454746,01 | 2241820,85 |
| 172 | 454747,18 | 2241821,55 |
| 173 | 454751,62 | 2241818,16 |
| 174 | 454752,47 | 2241816,94 |
| 175 | 454761,47 | 2241495,63 |
| 176 | 454759,91 | 2241499,64 |
| 177 | 454756,56 | 2241510,16 |
| 178 | 454753,87 | 2241520,88 |
| 179 | 454751,87 | 2241531,74 |
| 180 | 454751,55 | 2241534,39 |
| 181 | 454750,40 | 2241515,40 |
| 182 | 454932,45 | 2241295,85 |
| 183 | 454927,30 | 2241310,13 |
| 184 | 454922,86 | 2241322,43 |
| 185 | 454917,23 | 2241338,05 |
| 186 | 454907,66 | 2241364,58 |
| 187 | 454905,33 | 2241371,05 |
| 188 | 454902,72 | 2241378,28 |
| 189 | 454892,23 | 2241381,12 |
| 190 | 454881,88 | 2241384,48 |

| Точка | X | Y |
|-------|-----------|------------|
| 191 | 454871,70 | 2241388,33 |
| 192 | 454862,88 | 2241392,24 |
| 193 | 454861,75 | 2241392,74 |
| 194 | 454852,46 | 2241397,24 |
| 195 | 454843,41 | 2241402,23 |
| 196 | 454834,61 | 2241407,62 |
| 197 | 454826,06 | 2241413,41 |
| 198 | 454817,15 | 2241419,95 |
| 199 | 454808,67 | 2241427,03 |
| 200 | 454800,66 | 2241434,64 |
| 201 | 454793,14 | 2241442,73 |
| 202 | 454786,63 | 2241450,68 |
| 203 | 454803,03 | 2241421,40 |
| 204 | 454859,58 | 2241390,08 |
| 205 | 454885,04 | 2241375,98 |
| 206 | 454929,69 | 2241296,66 |
| 207 | 455030,23 | 2241090,95 |
| 208 | 455026,44 | 2241070,39 |
| 209 | 455034,30 | 2241068,93 |
| 210 | 455038,98 | 2241094,15 |
| 211 | 455040,38 | 2241094,66 |
| 212 | 455056,19 | 2241049,12 |
| 213 | 455059,64 | 2241049,13 |
| 214 | 455069,21 | 2241072,03 |
| 215 | 455066,49 | 2241080,67 |
| 216 | 455059,85 | 2241101,78 |
| 217 | 455058,89 | 2241101,43 |
| 218 | 455039,61 | 2241172,51 |
| 219 | 455043,93 | 2241174,08 |
| 220 | 455035,09 | 2241198,64 |
| 221 | 455031,65 | 2241194,58 |
| 222 | 455012,54 | 2241261,18 |
| 223 | 454989,58 | 2241324,88 |
| 224 | 454985,23 | 2241323,33 |
| 225 | 455006,31 | 2241264,86 |
| 226 | 455549,81 | 2240555,55 |
| 227 | 455548,88 | 2240561,49 |
| 228 | 455500,36 | 2240553,85 |
| 229 | 455501,29 | 2240547,93 |
| 230 | 455743,51 | 2239322,55 |
| 231 | 455739,05 | 2239320,79 |
| 232 | 455741,21 | 2239315,20 |
| 233 | 455744,47 | 2239316,44 |

| Точка | X | Y |
|-------|-----------|------------|
| 234 | 455793,28 | 2238994,62 |
| 235 | 455792,20 | 2239012,64 |
| 236 | 455787,66 | 2239041,55 |
| 237 | 455779,86 | 2239040,35 |
| 238 | 455781,40 | 2239029,53 |
| 239 | 455776,62 | 2239028,77 |
| 240 | 455720,46 | 2239070,92 |
| 241 | 455695,37 | 2239035,19 |
| 242 | 455695,77 | 2239021,43 |
| 243 | 455701,77 | 2239021,60 |
| 244 | 455701,42 | 2239033,37 |
| 245 | 455721,81 | 2239062,40 |
| 246 | 455775,05 | 2239022,45 |
| 247 | 455782,25 | 2239023,58 |
| 248 | 455784,66 | 2239006,65 |
| 249 | 455768,28 | 2238983,66 |
| 250 | 455779,69 | 2238975,54 |
| 251 | 455796,84 | 2238944,23 |
| 252 | 455782,86 | 2238955,20 |
| 253 | 455777,92 | 2238948,91 |
| 254 | 455798,24 | 2238932,95 |
| 255 | 455798,61 | 2238932,66 |
| 256 | 455798,58 | 2238932,89 |
| 257 | 455813,49 | 2238799,28 |
| 258 | 455814,62 | 2238778,33 |
| 259 | 455837,11 | 2238631,26 |
| 260 | 455869,13 | 2238421,84 |
| 261 | 455875,06 | 2238422,74 |
| 262 | 455857,70 | 2238536,23 |
| 263 | 455867,16 | 2238537,66 |
| 264 | 455864,17 | 2238556,77 |
| 265 | 455848,85 | 2238572,33 |
| 266 | 455843,48 | 2238606,02 |
| 267 | 455853,88 | 2238607,45 |
| 268 | 455853,71 | 2238608,54 |
| 269 | 455851,59 | 2238622,02 |
| 270 | 455853,75 | 2238622,36 |
| 271 | 455839,40 | 2238697,44 |
| 272 | 455833,57 | 2238736,09 |
| 273 | 455828,46 | 2238764,94 |
| 274 | 455825,13 | 2238781,43 |
| 275 | 455821,78 | 2238780,83 |
| 276 | 455818,41 | 2238798,30 |

| Точка | X | Y |
|-------|-----------|------------|
| 277 | 455817,39 | 2238798,35 |
| 278 | 455603,80 | 2235944,71 |
| 279 | 455602,88 | 2235948,11 |
| 280 | 455602,23 | 2235950,57 |
| 281 | 455594,59 | 2235947,26 |
| 282 | 455596,96 | 2235941,75 |
| 283 | 455648,07 | 2235674,21 |
| 284 | 455665,20 | 2235671,91 |
| 285 | 455676,10 | 2235674,56 |
| 286 | 455669,60 | 2235702,32 |
| 287 | 455660,22 | 2235737,10 |
| 288 | 455634,37 | 2235729,29 |
| 289 | 455409,51 | 2235814,22 |
| 290 | 455401,69 | 2235810,35 |
| 291 | 455408,23 | 2235798,40 |
| 292 | 455415,77 | 2235802,35 |
| 293 | 455412,81 | 2235809,89 |
| 294 | 455382,48 | 2235821,44 |
| 295 | 455384,94 | 2235817,08 |
| 296 | 455395,41 | 2235822,30 |
| 297 | 455398,41 | 2235816,34 |
| 298 | 455405,28 | 2235819,75 |
| 299 | 455397,13 | 2235830,39 |
| 300 | 455353,56 | 2235796,70 |
| 301 | 455350,62 | 2235802,00 |
| 302 | 455337,25 | 2235793,80 |
| 303 | 455351,10 | 2235762,65 |
| 304 | 455356,58 | 2235765,09 |
| 305 | 455344,87 | 2235791,42 |
| 306 | 459188,08 | 2232161,01 |
| 307 | 459181,75 | 2232162,46 |
| 308 | 459184,39 | 2232141,95 |
| 309 | 459188,20 | 2232137,71 |
| 310 | 459192,67 | 2232141,71 |
| 311 | 459190,11 | 2232144,56 |
| 312 | 459439,53 | 2232094,37 |
| 313 | 459418,51 | 2232099,70 |
| 314 | 459416,03 | 2232093,73 |
| 315 | 459427,03 | 2232089,18 |
| 316 | 459896,39 | 2229228,81 |
| 317 | 459884,16 | 2229230,56 |
| 318 | 459830,96 | 2229180,42 |
| 319 | 459844,33 | 2229175,41 |

| Точка | X | Y |
|-------|-----------|------------|
| 320 | 459873,11 | 2229205,28 |
| 321 | 459375,25 | 2228574,74 |
| 322 | 459382,34 | 2228584,51 |
| 323 | 459348,16 | 2228607,96 |
| 324 | 459343,63 | 2228601,37 |
| 325 | 459374,53 | 2228580,13 |
| 326 | 459007,74 | 2226309,23 |
| 327 | 459058,30 | 2226307,06 |
| 328 | 459076,32 | 2226307,19 |
| 329 | 459085,20 | 2226307,43 |
| 330 | 459089,59 | 2226307,90 |
| 331 | 459096,36 | 2226310,14 |
| 332 | 459102,02 | 2226328,76 |
| 333 | 459063,83 | 2226321,85 |
| 334 | 458799,58 | 2226225,53 |
| 335 | 458788,06 | 2226227,06 |
| 336 | 458778,02 | 2226227,94 |
| 337 | 458757,06 | 2226229,78 |
| 338 | 458740,15 | 2226230,57 |
| 339 | 458727,29 | 2226232,78 |
| 340 | 458710,64 | 2226234,13 |
| 341 | 458710,99 | 2226238,45 |
| 342 | 458697,53 | 2226239,96 |
| 343 | 458696,64 | 2226232,01 |
| 344 | 458741,48 | 2226226,99 |
| 345 | 458741,59 | 2226227,98 |
| 346 | 458774,31 | 2226224,27 |
| 347 | 458774,31 | 2226223,74 |
| 348 | 458781,34 | 2226222,36 |
| 349 | 458792,88 | 2226220,07 |
| 350 | 458800,21 | 2226196,98 |
| 351 | 458807,84 | 2226199,40 |
| 530 | 461163,00 | 2231230,75 |
| 531 | 461209,46 | 2231279,88 |
| 532 | 461205,10 | 2231284,01 |
| 533 | 461161,84 | 2231238,25 |
| 534 | 461162,02 | 2231234,73 |
| 535 | 460834,55 | 2231597,79 |
| 536 | 460838,18 | 2231603,63 |
| 537 | 460815,86 | 2231622,56 |
| 538 | 460808,41 | 2231613,78 |

Перечень координат характерных точек границ зон планируемого размещения линейных объектов трубопроводного транспорта, подлежащих реконструкции в связи с изменением их местоположения

Таблица 5

| Точка | X | Y |
|-------|-----------|------------|
| 352 | 460156,39 | 2229312,22 |
| 353 | 460157,97 | 2229316,01 |
| 354 | 460153,35 | 2229317,93 |
| 355 | 460155,18 | 2229322,33 |
| 356 | 460136,72 | 2229330,02 |
| 357 | 460121,24 | 2229292,84 |
| 358 | 460035,07 | 2229224,72 |
| 359 | 459941,38 | 2229326,12 |
| 360 | 459941,57 | 2229345,44 |
| 361 | 459941,81 | 2229369,30 |

| Точка | X | Y |
|-------|-----------|------------|
| 362 | 459921,81 | 2229369,50 |
| 363 | 459921,76 | 2229363,94 |
| 364 | 459916,76 | 2229363,99 |
| 365 | 459916,72 | 2229359,77 |
| 366 | 459911,72 | 2229359,82 |
| 367 | 459911,26 | 2229314,51 |
| 368 | 459937,23 | 2229286,40 |
| 369 | 460031,89 | 2229183,97 |
| 370 | 460145,94 | 2229274,13 |
| 371 | 460161,00 | 2229310,29 |

Перечень координат характерных точек границ зон планируемого размещения линейных объектов, линий связи, обслуживающих трубопроводный транспорт, подлежащих реконструкции в связи с изменением их местоположения

Таблица 6

| Точка | X | Y |
|-------|-----------|------------|
| 372 | 460032,75 | 2229227,26 |
| 373 | 460115,72 | 2229293,08 |
| 374 | 460124,55 | 2229310,40 |
| 375 | 460119,20 | 2229313,12 |
| 376 | 460110,97 | 2229296,97 |
| 377 | 460033,39 | 2229235,43 |
| 378 | 459948,02 | 2229328,03 |
| 379 | 459948,39 | 2229344,30 |
| 380 | 459942,40 | 2229344,44 |
| 381 | 459941,97 | 2229325,75 |
| 382 | 460080,87 | 2229398,23 |
| 383 | 460161,37 | 2229317,92 |
| 384 | 460169,54 | 2229309,62 |
| 385 | 460173,82 | 2229313,82 |
| 386 | 460165,61 | 2229322,16 |

| Точка | X | Y |
|-------|-----------|------------|
| 387 | 460081,78 | 2229405,82 |
| 388 | 460069,22 | 2229398,14 |
| 389 | 460062,77 | 2229381,99 |
| 390 | 460057,96 | 2229380,29 |
| 391 | 460013,87 | 2229364,72 |
| 392 | 460015,87 | 2229359,06 |
| 393 | 460057,46 | 2229373,75 |
| 394 | 460067,33 | 2229377,23 |
| 395 | 460069,56 | 2229382,81 |
| 396 | 460102,33 | 2229349,51 |
| 397 | 460112,46 | 2229341,26 |
| 398 | 460116,24 | 2229345,92 |
| 399 | 460106,38 | 2229353,95 |
| 400 | 460075,03 | 2229385,79 |
| 401 | 460080,50 | 2229398,01 |

Перечень координат характерных точек границ зон планируемого размещения линейных объектов ПАО «Россети Московский регион» ВЛ 220 кВ Цагинская I и II цепь, подлежащих реконструкции в связи с изменением их местоположения

Таблица 7

| Точка | X | Y |
|-------|-----------|------------|
| 442 | 456116,22 | 2234589,42 |
| 443 | 456110,49 | 2234641,95 |
| 444 | 456092,60 | 2234640,00 |
| 445 | 456098,33 | 2234587,47 |
| 446 | 456129,14 | 2234304,78 |

| Точка | X | Y |
|-------|-----------|------------|
| 447 | 456135,62 | 2234246,26 |
| 448 | 456153,51 | 2234248,25 |
| 449 | 456147,03 | 2234306,75 |
| 450 | 455810,37 | 2237459,98 |
| 451 | 455792,46 | 2237458,16 |

| Точка | X | Y |
|-------|-----------|------------|
| 452 | 455798,43 | 2237399,57 |
| 453 | 455834,72 | 2237052,98 |
| 454 | 455867,55 | 2236739,09 |
| 455 | 455885,46 | 2236740,96 |
| 456 | 455852,62 | 2237054,85 |
| 457 | 455816,34 | 2237401,42 |
| 458 | 455450,58 | 2241151,04 |

| Точка | X | Y |
|-------|-----------|------------|
| 459 | 455441,08 | 2241242,62 |
| 460 | 455423,18 | 2241240,76 |
| 461 | 455432,68 | 2241149,17 |
| 462 | 455471,87 | 2240775,49 |
| 463 | 455500,21 | 2240504,40 |
| 464 | 455518,11 | 2240506,27 |
| 465 | 455489,77 | 2240777,36 |

Перечень координат характерных точек границ зон планируемого размещения линейных объектов ПАО «Россети Московский регион» ВЛ 110 кВ Нежино - Донино, подлежащих реконструкции в связи с изменением их местоположения

Таблица 8

| Точка | X | Y |
|-------|-----------|------------|
| 422 | 455409,34 | 2241204,02 |
| 423 | 455399,32 | 2241202,87 |
| 424 | 455403,85 | 2241163,13 |
| 425 | 455413,79 | 2241164,27 |
| 426 | 455438,83 | 2240929,19 |
| 427 | 455428,87 | 2240928,11 |
| 428 | 455433,10 | 2240888,34 |
| 429 | 455443,00 | 2240889,40 |
| 430 | 455451,33 | 2240811,58 |
| 431 | 455458,29 | 2240812,32 |

| Точка | X | Y |
|-------|-----------|------------|
| 432 | 455450,02 | 2240890,13 |
| 433 | 455452,98 | 2240890,47 |
| 434 | 455448,75 | 2240930,24 |
| 435 | 455445,79 | 2240929,93 |
| 436 | 455420,74 | 2241165,06 |
| 437 | 455423,72 | 2241165,39 |
| 438 | 455419,20 | 2241205,14 |
| 439 | 455416,29 | 2241204,81 |
| 440 | 455406,08 | 2241294,43 |
| 441 | 455399,13 | 2241293,64 |

Перечень координат характерных точек границ зон планируемого размещения линейных объектов ПАО «Россети Московский регион» ВЛ 110 кВ Гжель - Донино, подлежащих реконструкции в связи с изменением их местоположения

Таблица 9

| Точка | X | Y |
|-------|-----------|------------|
| 402 | 455392,17 | 2241292,85 |
| 403 | 455402,38 | 2241203,22 |
| 404 | 455399,32 | 2241202,87 |
| 405 | 455403,85 | 2241163,13 |
| 406 | 455406,83 | 2241163,47 |
| 407 | 455431,86 | 2240928,44 |
| 408 | 455428,87 | 2240928,11 |
| 409 | 455433,10 | 2240888,34 |
| 410 | 455435,98 | 2240888,67 |
| 411 | 455444,37 | 2240810,84 |

| Точка | X | Y |
|-------|-----------|------------|
| 412 | 455451,33 | 2240811,58 |
| 413 | 455443,00 | 2240889,40 |
| 414 | 455452,98 | 2240890,47 |
| 415 | 455448,75 | 2240930,24 |
| 416 | 455438,83 | 2240929,19 |
| 417 | 455413,79 | 2241164,27 |
| 418 | 455423,72 | 2241165,39 |
| 419 | 455419,20 | 2241205,14 |
| 420 | 455409,34 | 2241204,02 |
| 421 | 455399,13 | 2241293,64 |

Перечень координат характерных точек границ зон планируемого размещения линейных объектов ООО «Газпром трансгаз Москва» газопровода-отвода к ГРС «Раменское», подлежащих реконструкции в связи с изменением их местоположения

Таблица 10

| Точка | X | Y |
|-------|-----------|------------|
| 490 | 456147,70 | 2234795,81 |

| Точка | X | Y |
|-------|-----------|------------|
| 491 | 456138,76 | 2234809,07 |

| Точка | X | Y |
|-------|-----------|------------|
| 492 | 456136,72 | 2234807,70 |
| 493 | 456126,52 | 2234822,14 |
| 494 | 456055,81 | 2234815,11 |
| 495 | 455814,95 | 2234741,63 |
| 496 | 455845,02 | 2234645,60 |
| 497 | 455871,19 | 2234597,24 |
| 498 | 455882,87 | 2234580,76 |

| Точка | X | Y |
|-------|-----------|------------|
| 499 | 455901,64 | 2234594,05 |
| 500 | 455890,76 | 2234609,41 |
| 501 | 455866,30 | 2234654,60 |
| 502 | 455843,82 | 2234726,39 |
| 503 | 456060,34 | 2234792,44 |
| 504 | 456115,47 | 2234797,93 |
| 505 | 456127,56 | 2234780,81 |

Перечень координат характерных точек границ зон планируемого размещения линейных объектов ООО «Газпром трансгаз Москва» линии связи, обслуживающей газопровод-отвод к ГРС «Раменское», подлежащих реконструкции в связи с изменением их местоположения

Таблица 11

| Точка | X | Y |
|-------|-----------|------------|
| 506 | 456022,62 | 2234691,49 |
| 507 | 456022,87 | 2234695,94 |
| 508 | 456016,88 | 2234696,28 |
| 509 | 456016,57 | 2234690,75 |
| 510 | 456019,91 | 2234679,94 |
| 511 | 455983,13 | 2234666,57 |
| 512 | 455976,78 | 2234666,53 |
| 513 | 455976,82 | 2234660,53 |
| 514 | 455984,20 | 2234660,58 |
| 515 | 456027,32 | 2234676,26 |
| 516 | 456055,59 | 2234816,59 |
| 517 | 455812,15 | 2234745,56 |

| Точка | X | Y |
|-------|-----------|------------|
| 518 | 455843,63 | 2234645,01 |
| 519 | 455869,92 | 2234596,45 |
| 520 | 455876,16 | 2234587,67 |
| 521 | 455881,05 | 2234591,15 |
| 522 | 455875,02 | 2234599,63 |
| 523 | 455849,18 | 2234647,36 |
| 524 | 455819,70 | 2234741,52 |
| 525 | 456056,74 | 2234810,68 |
| 526 | 456128,06 | 2234817,77 |
| 527 | 456140,08 | 2234801,07 |
| 528 | 456144,95 | 2234804,57 |
| 529 | 456130,90 | 2234824,08 |

Предельные параметры разрешенного строительства, реконструкции объектов капитального строительства, входящих в состав линейных объектов в границах зон их планируемого размещения

Размещение объектов капитального строительства, входящих в состав линейного объекта, в зоне планируемого размещения линейного объекта не планируется. Предельные параметры разрешенного строительства, реконструкции не определены.

Информация о необходимости осуществления мероприятий по защите сохраняемых объектов капитального строительства (здание, строение, сооружение, объекты, строительство которых не завершено), существующих и строящихся на момент подготовки проекта планировки территории, а также объектов капитального строительства, планируемых к строительству в соответствии с ранее утвержденной документацией по планировке территории, от возможного негативного воздействия в связи с размещением линейных объектов

Сохраняемые объекты капитального строительства

Таблица 12

| № п/п | Наименование | Балансодержатель | Мероприятие |
|-------|---|---------------------|---|
| 1 | Автомобильная дорога МЕТК - Захарово | ГБУ МО «Мосавтодор» | устройство путепровода |
| 2 | Магистральные железнодорожные пути казанского направления МЖД | ОАО «РЖД» | устройство путепровода |
| 3 | Здание нежилое 1-эт. огнестойкое (недост. пост ГАИ) (земельный участок с кадастровым номером 50:23:0010276:273) | - | сохраняется |
| 4 | контактная сеть | ОАО «РЖД» | замена опор в пролете пересечения |
| 5 | воздушные линии электрообеспечения напряжением 10 кВ | ОАО «РЖД» | замена опор в пролете пересечения |
| 6 | распределительный газопровод высокого давления $P \leq 0,6$ МПа | АО «Мособлгаз» | устройство футляров |
| 7 | кабели связи в грунте | ПАО «Ростелеком» | устройство защиты от механических повреждений |

Информация о необходимости осуществления мероприятий по сохранению объектов культурного наследия от возможного негативного воздействия в связи с размещением линейных объектов

В границах территории, в отношении которой осуществляется подготовка проекта планировки территории, отсутствуют объекты культурного наследия, включенные в Единый государственный реестр объектов культурного наследия народов Российской Федерации, и выявленные объекты культурного наследия.

Зона планируемого размещения линейного объекта находится за границами утвержденных зон охраны и установленных защитных зон объектов культурного наследия. Сведения о наличии на участке проектирования объектов, обладающих признаками объекта культурного наследия, отсутствуют.

В соответствии со ст. 28, 30, 31, 32, 36, 45.1 Федерального закона от 25.06.2002 № 73-ФЗ «Об объектах культурного наследия (памятниках истории и культуры) народов Российской Федерации» (далее – Федеральный закон) перед началом землеустроительных, земляных, строительных, мелиоративных, хозяйственных и иных работ на территории, для которой разработан данный проект планировки территории, заказчик работ обязан обеспечить проведение и финансирование государственной историко-культурной экспертизы земельного участка, подлежащего воздействию земляных, строительных, мелиоративных, хозяйственных и иных работ, путем археологической разведки, в порядке, установленном ст. 45.1 Федерального закона и Положением о государственной историко-культурной экспертизе, утвержденным Постановлением Правительства Российской Федерации от 15.07.2009 № 569.

Информация о необходимости осуществления мероприятий по охране окружающей среды

В составе мероприятий по предотвращению развития процессов подтопления и заболачивания, предусмотрено:

отвод дождевых и поливочных вод с полотна проезжей части и устройство комплекса очистных сооружений поверхностного стока;

регулярная уборка;

своевременный вывоз ТКО;

смет снега;

ликвидация стихийных свалок.

Для минимизации ущерба, наносимого при вырубке древесной растительности необходимы компенсационные посадки.

Мероприятия по защите территории от чрезвычайных ситуаций природного и техногенного характера, в том числе по обеспечению пожарной безопасности и гражданской обороне

Необходимость осуществления мероприятий по защите территории от чрезвычайных ситуаций природного и техногенного характера, в том числе по обеспечению пожарной безопасности и гражданской обороне отсутствует. Территория, в отношении которой осуществляется подготовка документации по планировке территории не попадает в зоны возможного радиоактивного, химического, биологического заражения и зоны действия поражающих факторов при авариях на потенциально опасных объектах, а также в зоны возможного затопления.

Перечень координат характерных точек красных линий (приложение к чертежу красных линий)

Характерные точки красных линий привязываются к координатам геодезической сети в системе координат МСК-50.

Перечень координат номеров характерных точек красных линий представлен в таблице 13.

Перечень координат номеров характерных точек красных линий

Таблица 13

| Точка | X | Y |
|-------|-----------|------------|
| 1 | 459128,63 | 2224751,66 |
| 2 | 459123,48 | 2224768,10 |
| 3 | 459120,12 | 2224806,41 |
| 4 | 459118,06 | 2224845,63 |
| 5 | 459117,37 | 2224884,89 |
| 6 | 459118,04 | 2224924,16 |
| 7 | 459120,01 | 2224968,64 |
| 8 | 459122,64 | 2225013,08 |
| 9 | 459129,47 | 2225068,42 |
| 10 | 459135,11 | 2225176,98 |
| 11 | 459138,34 | 2225252,24 |
| 12 | 459143,66 | 2225327,02 |
| 13 | 459148,16 | 2225401,88 |
| 14 | 459151,09 | 2225410,86 |
| 15 | 459152,09 | 2225427,19 |
| 16 | 459159,93 | 2225426,60 |

| Точка | X | Y |
|-------|-----------|------------|
| 17 | 459162,88 | 2225471,19 |
| 18 | 459154,56 | 2225471,59 |
| 19 | 459173,19 | 2225774,91 |
| 20 | 459175,59 | 2225818,19 |
| 21 | 459178,23 | 2225852,33 |
| 22 | 459181,64 | 2225886,35 |
| 23 | 459186,01 | 2225920,34 |
| 24 | 459191,31 | 2225955,59 |
| 25 | 459197,29 | 2225992,46 |
| 26 | 459201,76 | 2226020,95 |
| 27 | 459205,83 | 2226049,51 |
| 28 | 459209,48 | 2226078,12 |
| 29 | 459212,74 | 2226106,78 |
| 30 | 459215,58 | 2226135,48 |
| 31 | 459218,01 | 2226164,22 |
| 32 | 459220,04 | 2226192,99 |

| Точка | X | Y |
|-------|-----------|------------|
| 33 | 459221,65 | 2226221,79 |
| 34 | 459222,32 | 2226231,26 |
| 35 | 459233,89 | 2226242,15 |
| 36 | 459253,29 | 2226244,36 |
| 37 | 459271,31 | 2226244,48 |
| 38 | 459343,62 | 2226241,38 |
| 39 | 459358,83 | 2226240,78 |
| 40 | 459374,47 | 2226240,45 |
| 41 | 459390,54 | 2226240,72 |
| 42 | 459406,87 | 2226241,91 |
| 43 | 459426,64 | 2226244,54 |
| 44 | 459446,09 | 2226248,93 |
| 45 | 459483,91 | 2226263,02 |
| 46 | 459500,17 | 2226271,99 |
| 47 | 459513,81 | 2226280,63 |
| 48 | 459526,74 | 2226289,51 |
| 49 | 459539,12 | 2226298,37 |
| 50 | 459551,14 | 2226306,97 |
| 51 | 459562,93 | 2226315,07 |
| 52 | 459574,63 | 2226322,49 |
| 53 | 459586,32 | 2226329,00 |
| 54 | 459599,10 | 2226335,29 |
| 55 | 459611,47 | 2226340,55 |
| 56 | 459623,72 | 2226345,18 |
| 57 | 459635,66 | 2226349,40 |
| 58 | 459650,86 | 2226354,38 |
| 59 | 459636,97 | 2226398,23 |
| 60 | 459613,20 | 2226390,70 |
| 61 | 459598,12 | 2226386,52 |
| 62 | 459586,85 | 2226383,75 |
| 63 | 459575,97 | 2226381,62 |
| 64 | 459562,86 | 2226379,93 |
| 65 | 459551,94 | 2226379,19 |
| 66 | 459540,48 | 2226379,01 |
| 67 | 459500,39 | 2226379,83 |
| 68 | 459482,56 | 2226379,12 |
| 69 | 459468,34 | 2226377,67 |
| 70 | 459418,37 | 2226362,75 |
| 71 | 459405,46 | 2226355,74 |
| 72 | 459393,82 | 2226348,42 |
| 73 | 459372,78 | 2226333,61 |

| Точка | X | Y |
|-------|-----------|------------|
| 74 | 459362,87 | 2226326,92 |
| 75 | 459352,99 | 2226320,54 |
| 76 | 459343,29 | 2226314,83 |
| 77 | 459333,62 | 2226309,93 |
| 78 | 459312,53 | 2226302,19 |
| 79 | 459235,67 | 2226304,61 |
| 80 | 459227,72 | 2226317,12 |
| 81 | 459224,20 | 2226332,54 |
| 82 | 459228,73 | 2226438,10 |
| 83 | 459220,37 | 2226523,46 |
| 84 | 459206,49 | 2226580,84 |
| 85 | 459220,12 | 2226584,76 |
| 86 | 459219,03 | 2226591,67 |
| 87 | 459216,32 | 2226591,25 |
| 88 | 459213,40 | 2226591,58 |
| 89 | 459209,87 | 2226592,94 |
| 90 | 459206,81 | 2226595,55 |
| 91 | 459204,71 | 2226598,82 |
| 92 | 459201,10 | 2226603,14 |
| 93 | 459197,40 | 2226618,44 |
| 94 | 459191,41 | 2226625,45 |
| 95 | 459188,95 | 2226638,70 |
| 96 | 459185,17 | 2226659,99 |
| 97 | 459181,55 | 2226681,78 |
| 98 | 459178,18 | 2226703,60 |
| 99 | 459175,06 | 2226725,38 |
| 100 | 459170,28 | 2226760,55 |
| 101 | 459165,09 | 2226795,67 |
| 102 | 459157,57 | 2226835,43 |
| 103 | 459149,52 | 2226875,08 |
| 104 | 459138,73 | 2226931,58 |
| 105 | 459126,89 | 2226987,82 |
| 106 | 459113,96 | 2227043,89 |
| 107 | 459100,00 | 2227099,60 |
| 108 | 459089,03 | 2227140,50 |
| 109 | 459077,50 | 2227181,24 |
| 110 | 459065,39 | 2227221,82 |
| 111 | 459052,72 | 2227262,22 |
| 112 | 459043,62 | 2227290,68 |
| 113 | 459034,95 | 2227318,50 |
| 114 | 459026,58 | 2227346,81 |

| Точка | X | Y |
|-------|-----------|------------|
| 115 | 459018,86 | 2227375,30 |
| 116 | 459009,17 | 2227416,87 |
| 117 | 459001,33 | 2227458,83 |
| 118 | 458995,34 | 2227501,10 |
| 119 | 458991,23 | 2227543,58 |
| 120 | 458989,65 | 2227577,40 |
| 121 | 458989,25 | 2227611,25 |
| 122 | 458990,38 | 2227662,82 |
| 123 | 458994,05 | 2227717,70 |
| 124 | 458996,92 | 2227742,90 |
| 125 | 459002,18 | 2227777,70 |
| 126 | 459008,69 | 2227812,28 |
| 127 | 459016,46 | 2227846,61 |
| 128 | 459018,37 | 2227853,83 |
| 129 | 459017,11 | 2227859,88 |
| 130 | 459020,20 | 2227860,73 |
| 131 | 459025,47 | 2227880,63 |
| 132 | 459035,07 | 2227912,33 |
| 133 | 459045,75 | 2227943,68 |
| 134 | 459057,50 | 2227974,64 |
| 135 | 459070,29 | 2228005,19 |
| 136 | 459086,12 | 2228039,40 |
| 137 | 459102,89 | 2228072,26 |
| 138 | 459122,05 | 2228106,44 |
| 139 | 459140,49 | 2228136,54 |
| 140 | 459173,47 | 2228185,49 |
| 141 | 459207,90 | 2228233,43 |
| 142 | 459411,36 | 2228513,83 |
| 143 | 459432,37 | 2228542,78 |
| 144 | 459435,84 | 2228540,20 |
| 145 | 459448,35 | 2228557,07 |
| 146 | 459454,22 | 2228572,89 |
| 147 | 459638,65 | 2228827,06 |
| 148 | 459672,07 | 2228872,21 |
| 149 | 459706,33 | 2228916,72 |
| 150 | 459741,02 | 2228960,07 |
| 151 | 459780,41 | 2229007,37 |
| 152 | 459824,68 | 2228997,33 |
| 153 | 459826,47 | 2229001,91 |
| 154 | 459869,55 | 2229053,45 |
| 155 | 459870,99 | 2229055,98 |

| Точка | X | Y |
|-------|-----------|------------|
| 156 | 459876,37 | 2229065,37 |
| 157 | 459879,48 | 2229076,79 |
| 158 | 459879,98 | 2229078,62 |
| 159 | 459880,17 | 2229092,35 |
| 160 | 459876,91 | 2229105,68 |
| 161 | 459873,87 | 2229111,86 |
| 162 | 459907,01 | 2229146,91 |
| 163 | 459930,08 | 2229170,25 |
| 164 | 459942,93 | 2229174,26 |
| 165 | 459946,84 | 2229178,03 |
| 166 | 459953,44 | 2229184,37 |
| 167 | 459957,25 | 2229180,54 |
| 168 | 459979,88 | 2229202,84 |
| 169 | 459975,38 | 2229215,12 |
| 170 | 460000,39 | 2229239,32 |
| 171 | 460905,24 | 2230096,01 |
| 172 | 460934,70 | 2230124,04 |
| 173 | 460963,79 | 2230152,57 |
| 174 | 460992,02 | 2230181,95 |
| 175 | 461016,87 | 2230209,93 |
| 176 | 461040,89 | 2230239,29 |
| 177 | 461062,96 | 2230268,59 |
| 178 | 461084,10 | 2230299,10 |
| 179 | 461104,24 | 2230330,80 |
| 180 | 461122,91 | 2230362,97 |
| 181 | 461137,30 | 2230389,98 |
| 182 | 461150,80 | 2230417,46 |
| 183 | 461163,39 | 2230445,36 |
| 184 | 461175,06 | 2230473,66 |
| 185 | 461186,63 | 2230504,71 |
| 186 | 461198,71 | 2230541,36 |
| 187 | 461209,02 | 2230577,55 |
| 188 | 461216,69 | 2230608,88 |
| 189 | 461223,27 | 2230640,45 |
| 190 | 461228,75 | 2230672,22 |
| 191 | 461233,13 | 2230704,17 |
| 192 | 461236,40 | 2230736,25 |
| 193 | 461238,56 | 2230768,43 |
| 194 | 461239,61 | 2230800,66 |
| 195 | 461239,54 | 2230832,90 |
| 196 | 461238,05 | 2230870,68 |

| Точка | X | Y |
|-------|-----------|------------|
| 197 | 461237,45 | 2230881,55 |
| 198 | 461244,94 | 2230893,84 |
| 199 | 461244,94 | 2230898,71 |
| 200 | 461240,36 | 2230949,31 |
| 201 | 461238,12 | 2230969,72 |
| 202 | 461247,08 | 2230981,68 |
| 203 | 461226,60 | 2230995,38 |
| 204 | 461221,34 | 2231028,22 |
| 242 | 460598,40 | 2231709,19 |
| 243 | 460532,98 | 2231732,74 |
| 244 | 460534,14 | 2231735,44 |
| 245 | 460514,86 | 2231743,76 |
| 246 | 460497,14 | 2231746,22 |
| 247 | 459936,16 | 2231978,40 |
| 248 | 459863,10 | 2232011,07 |
| 249 | 459631,92 | 2232106,75 |
| 250 | 459593,49 | 2232123,41 |
| 251 | 459556,52 | 2232141,57 |
| 252 | 459531,15 | 2232156,08 |
| 253 | 459510,60 | 2232168,91 |
| 258 | 459458,33 | 2232203,12 |
| 259 | 459376,32 | 2232257,13 |
| 260 | 459310,88 | 2232303,21 |
| 261 | 459213,74 | 2232367,18 |
| 262 | 459194,32 | 2232382,95 |
| 263 | 459199,89 | 2232396,45 |
| 264 | 459210,16 | 2232419,83 |
| 265 | 459219,72 | 2232443,51 |
| 266 | 459228,57 | 2232467,47 |
| 267 | 459236,68 | 2232491,67 |
| 268 | 459245,43 | 2232510,92 |
| 269 | 459191,93 | 2232521,99 |
| 270 | 459189,41 | 2232506,95 |
| 271 | 459148,03 | 2232404,45 |
| 272 | 459140,95 | 2232402,72 |
| 273 | 459116,86 | 2232403,20 |
| 274 | 459048,01 | 2232411,49 |
| 275 | 458978,21 | 2232417,38 |
| 276 | 458960,41 | 2232419,52 |
| 277 | 458921,54 | 2232424,20 |
| 278 | 458886,71 | 2232428,71 |

| Точка | X | Y |
|-------|-----------|------------|
| 279 | 458845,43 | 2232436,30 |
| 280 | 458805,24 | 2232449,60 |
| 281 | 458772,29 | 2232462,53 |
| 282 | 458763,94 | 2232465,98 |
| 283 | 458707,44 | 2232489,37 |
| 284 | 458632,66 | 2232517,88 |
| 285 | 458556,32 | 2232549,48 |
| 286 | 458542,03 | 2232555,56 |
| 287 | 458553,39 | 2232564,02 |
| 288 | 458551,30 | 2232567,71 |
| 289 | 458531,76 | 2232564,80 |
| 290 | 458487,37 | 2232583,21 |
| 291 | 458470,34 | 2232585,82 |
| 292 | 458442,62 | 2232597,29 |
| 293 | 458375,53 | 2232624,30 |
| 294 | 458064,67 | 2232752,96 |
| 295 | 458066,92 | 2232761,20 |
| 296 | 458031,75 | 2232769,34 |
| 297 | 458016,71 | 2232775,57 |
| 298 | 458019,89 | 2232783,96 |
| 299 | 457991,96 | 2232795,72 |
| 300 | 457970,76 | 2232791,83 |
| 301 | 457894,81 | 2232825,06 |
| 302 | 457886,36 | 2232828,96 |
| 303 | 457852,96 | 2232845,56 |
| 304 | 457820,20 | 2232863,23 |
| 305 | 457788,04 | 2232881,98 |
| 306 | 457756,53 | 2232901,78 |
| 307 | 457725,70 | 2232922,63 |
| 308 | 457695,57 | 2232944,49 |
| 309 | 457666,20 | 2232967,34 |
| 310 | 457637,54 | 2232991,21 |
| 311 | 457615,63 | 2233010,54 |
| 312 | 457593,92 | 2233030,47 |
| 313 | 457572,31 | 2233050,82 |
| 314 | 457550,70 | 2233071,45 |
| 315 | 456859,43 | 2233732,72 |
| 316 | 456872,57 | 2233746,45 |
| 317 | 456871,44 | 2233796,51 |
| 318 | 456811,65 | 2233853,70 |
| 319 | 456734,74 | 2233852,00 |

| Точка | X | Y |
|-------|-----------|------------|
| 320 | 456460,13 | 2234114,69 |
| 321 | 456459,61 | 2234120,34 |
| 322 | 456453,24 | 2234126,91 |
| 323 | 456451,40 | 2234123,15 |
| 324 | 456401,59 | 2234172,03 |
| 325 | 456349,38 | 2234220,63 |
| 326 | 456327,80 | 2234241,32 |
| 327 | 456306,50 | 2234262,00 |
| 328 | 456285,63 | 2234282,81 |
| 329 | 456265,32 | 2234303,87 |
| 330 | 456230,32 | 2234342,82 |
| 331 | 456197,19 | 2234383,38 |
| 332 | 456165,98 | 2234425,44 |
| 333 | 456136,79 | 2234468,91 |
| 334 | 456113,43 | 2234507,20 |
| 335 | 456091,62 | 2234546,39 |
| 336 | 456077,97 | 2234572,99 |
| 337 | 456065,03 | 2234599,94 |
| 338 | 456052,82 | 2234627,24 |
| 339 | 456041,34 | 2234654,84 |
| 340 | 456031,23 | 2234680,79 |
| 341 | 456020,62 | 2234710,93 |
| 342 | 456011,48 | 2234738,97 |
| 343 | 456002,90 | 2234767,16 |
| 344 | 455993,11 | 2234800,91 |
| 345 | 455973,49 | 2234878,83 |
| 346 | 455947,97 | 2234969,38 |
| 347 | 455925,82 | 2235047,94 |
| 348 | 455932,30 | 2235054,25 |
| 349 | 455934,32 | 2235059,33 |
| 350 | 455934,11 | 2235072,38 |
| 351 | 455931,81 | 2235080,72 |
| 352 | 455932,00 | 2235087,58 |
| 353 | 455937,97 | 2235097,31 |
| 354 | 455922,58 | 2235109,21 |
| 355 | 455909,56 | 2235105,60 |
| 356 | 455905,62 | 2235119,60 |
| 357 | 455879,56 | 2235226,58 |
| 358 | 455881,81 | 2235227,01 |
| 359 | 455873,14 | 2235272,19 |
| 360 | 455865,13 | 2235310,80 |

| Точка | X | Y |
|-------|-----------|------------|
| 361 | 455859,83 | 2235338,47 |
| 362 | 455855,31 | 2235366,29 |
| 363 | 455851,56 | 2235394,21 |
| 364 | 455848,70 | 2235422,24 |
| 365 | 455847,07 | 2235450,35 |
| 366 | 455846,25 | 2235478,51 |
| 367 | 455845,37 | 2235508,93 |
| 368 | 455844,54 | 2235534,82 |
| 369 | 455843,80 | 2235547,99 |
| 370 | 455842,57 | 2235562,06 |
| 371 | 455840,29 | 2235577,11 |
| 372 | 455838,57 | 2235584,95 |
| 373 | 455835,42 | 2235591,68 |
| 374 | 455831,06 | 2235598,05 |
| 375 | 455822,36 | 2235610,40 |
| 376 | 455812,54 | 2235621,89 |
| 377 | 455801,70 | 2235632,40 |
| 378 | 455789,92 | 2235641,86 |
| 379 | 455777,32 | 2235650,19 |
| 380 | 455763,99 | 2235657,30 |
| 381 | 455750,06 | 2235663,14 |
| 382 | 455705,03 | 2235817,60 |
| 383 | 455704,24 | 2235820,11 |
| 384 | 455683,03 | 2235887,84 |
| 385 | 455697,22 | 2235900,07 |
| 386 | 455657,82 | 2235964,16 |
| 387 | 455666,03 | 2235970,41 |
| 388 | 455661,62 | 2235976,31 |
| 389 | 455661,12 | 2235978,49 |
| 390 | 455665,54 | 2235986,28 |
| 1435 | 455664,23 | 2235992,04 |
| 391 | 455657,29 | 2235995,00 |
| 392 | 455651,07 | 2236021,81 |
| 393 | 455644,17 | 2236054,58 |
| 394 | 455638,77 | 2236084,41 |
| 395 | 455633,96 | 2236115,94 |
| 396 | 455630,06 | 2236147,60 |
| 397 | 455627,06 | 2236179,36 |
| 398 | 455624,97 | 2236211,19 |
| 399 | 455623,79 | 2236243,07 |
| 400 | 455623,49 | 2236277,76 |

| Точка | X | Y |
|-------|-----------|------------|
| 401 | 455626,28 | 2236277,77 |
| 402 | 455627,08 | 2236313,38 |
| 403 | 455645,10 | 2236359,25 |
| 404 | 455628,05 | 2236368,99 |
| 405 | 455628,16 | 2236370,52 |
| 406 | 455631,53 | 2236402,24 |
| 407 | 455635,80 | 2236433,85 |
| 408 | 455640,97 | 2236465,33 |
| 409 | 455647,03 | 2236496,65 |
| 410 | 455653,99 | 2236527,78 |
| 411 | 455661,12 | 2236556,15 |
| 412 | 455663,21 | 2236563,83 |
| 413 | 455669,80 | 2236562,97 |
| 414 | 455674,66 | 2236581,18 |
| 415 | 455669,04 | 2236585,24 |
| 416 | 455677,02 | 2236613,12 |
| 417 | 455685,43 | 2236641,81 |
| 418 | 455862,38 | 2237242,86 |
| 419 | 455871,57 | 2237243,32 |
| 420 | 455881,14 | 2237276,45 |
| 421 | 455875,45 | 2237278,22 |
| 422 | 455879,99 | 2237293,65 |
| 423 | 455877,55 | 2237294,37 |
| 424 | 455898,25 | 2237364,71 |
| 425 | 455900,13 | 2237370,84 |
| 426 | 455918,36 | 2237444,78 |
| 427 | 455954,36 | 2237567,06 |
| 428 | 455968,30 | 2237615,04 |
| 429 | 455981,22 | 2237663,20 |
| 430 | 455990,71 | 2237704,28 |
| 431 | 455998,75 | 2237745,68 |
| 432 | 456005,32 | 2237787,33 |
| 433 | 456010,42 | 2237829,19 |
| 434 | 456014,04 | 2237871,20 |
| 435 | 456016,17 | 2237913,32 |
| 436 | 456016,82 | 2237955,48 |
| 437 | 456015,98 | 2237997,64 |
| 438 | 456009,95 | 2238026,53 |
| 439 | 456007,44 | 2238050,74 |
| 440 | 456001,24 | 2238097,74 |
| 441 | 455995,91 | 2238134,40 |

| Точка | X | Y |
|-------|-----------|------------|
| 442 | 455990,24 | 2238170,86 |
| 443 | 455940,77 | 2238485,73 |
| 444 | 455919,02 | 2238624,19 |
| 445 | 455868,73 | 2238958,73 |
| 446 | 455865,41 | 2238979,14 |
| 447 | 455842,03 | 2239122,68 |
| 448 | 455833,99 | 2239173,37 |
| 449 | 455815,19 | 2239287,52 |
| 450 | 455807,36 | 2239335,06 |
| 451 | 455816,42 | 2239358,64 |
| 452 | 455812,91 | 2239380,80 |
| 453 | 455802,79 | 2239379,36 |
| 454 | 455799,66 | 2239399,04 |
| 455 | 455797,45 | 2239398,71 |
| 456 | 455793,85 | 2239424,31 |
| 457 | 455786,34 | 2239474,67 |
| 458 | 455781,83 | 2239504,60 |
| 459 | 455776,56 | 2239569,93 |
| 460 | 455780,11 | 2239571,23 |
| 461 | 455783,41 | 2239573,06 |
| 462 | 455786,39 | 2239575,39 |
| 463 | 455788,96 | 2239578,15 |
| 464 | 455791,63 | 2239582,33 |
| 465 | 455793,39 | 2239586,96 |
| 466 | 455794,16 | 2239591,85 |
| 467 | 455793,91 | 2239596,79 |
| 468 | 455790,20 | 2239619,04 |
| 469 | 455786,01 | 2239638,70 |
| 470 | 455777,54 | 2239688,18 |
| 471 | 455773,07 | 2239702,26 |
| 472 | 455760,26 | 2239700,19 |
| 473 | 455750,23 | 2239698,61 |
| 474 | 455716,01 | 2239916,42 |
| 475 | 455645,24 | 2240366,92 |
| 476 | 455649,08 | 2240367,52 |
| 477 | 455642,07 | 2240412,11 |
| 478 | 455638,24 | 2240411,51 |
| 479 | 455595,59 | 2240682,98 |
| 480 | 455585,70 | 2240743,38 |
| 481 | 455573,55 | 2240803,38 |
| 482 | 455564,70 | 2240837,72 |

| Точка | X | Y |
|-------|-----------|------------|
| 483 | 455554,21 | 2240872,25 |
| 484 | 455542,16 | 2240906,47 |
| 485 | 455528,69 | 2240939,98 |
| 486 | 455514,53 | 2240971,33 |
| 487 | 455498,95 | 2241002,30 |
| 488 | 455481,60 | 2241033,47 |
| 489 | 455463,20 | 2241063,43 |
| 490 | 455443,08 | 2241093,26 |
| 491 | 455422,85 | 2241120,68 |
| 492 | 455402,25 | 2241146,38 |
| 493 | 455380,65 | 2241171,25 |
| 494 | 455334,58 | 2241218,32 |
| 495 | 455310,18 | 2241240,45 |
| 496 | 455284,93 | 2241261,60 |
| 497 | 455258,83 | 2241281,71 |
| 498 | 455232,07 | 2241300,88 |
| 499 | 455196,38 | 2241324,10 |
| 500 | 455160,43 | 2241346,92 |
| 501 | 455123,96 | 2241370,69 |
| 502 | 455090,07 | 2241394,98 |
| 503 | 455071,24 | 2241409,82 |
| 504 | 455052,95 | 2241425,33 |
| 505 | 455035,21 | 2241441,47 |
| 506 | 455018,07 | 2241458,24 |
| 507 | 455001,53 | 2241475,60 |
| 508 | 454985,61 | 2241493,54 |
| 509 | 454970,35 | 2241512,03 |
| 510 | 454957,67 | 2241528,55 |
| 511 | 454961,23 | 2241531,09 |
| 512 | 454934,33 | 2241568,55 |
| 513 | 454931,38 | 2241566,42 |
| 514 | 454928,62 | 2241570,60 |
| 515 | 454916,12 | 2241591,07 |
| 516 | 454904,36 | 2241611,97 |
| 517 | 454893,35 | 2241633,27 |
| 518 | 454883,11 | 2241654,96 |
| 519 | 454873,64 | 2241676,99 |
| 520 | 454871,73 | 2241681,88 |
| 521 | 454873,48 | 2241686,42 |
| 522 | 454843,01 | 2241833,23 |
| 523 | 454817,50 | 2241870,48 |

| Точка | X | Y |
|-------|-----------|------------|
| 524 | 454807,35 | 2241910,89 |
| 525 | 454798,49 | 2241935,40 |
| 526 | 454789,25 | 2241982,37 |
| 527 | 454778,92 | 2242021,91 |
| 528 | 454774,99 | 2242043,08 |
| 529 | 454773,72 | 2242053,63 |
| 530 | 454772,64 | 2242076,78 |
| 556 | 454670,69 | 2242283,46 |
| 557 | 454674,70 | 2242279,44 |
| 558 | 454684,09 | 2242259,37 |
| 559 | 454688,60 | 2242247,57 |
| 560 | 454692,55 | 2242229,39 |
| 561 | 454696,35 | 2242211,08 |
| 562 | 454700,82 | 2242189,13 |
| 563 | 454703,15 | 2242185,05 |
| 564 | 454698,07 | 2242172,33 |
| 565 | 454701,83 | 2242137,33 |
| 566 | 454692,20 | 2242136,29 |
| 567 | 454693,67 | 2242122,57 |
| 568 | 454696,99 | 2242105,64 |
| 569 | 454712,06 | 2242107,22 |
| 570 | 454712,66 | 2242102,07 |
| 571 | 454712,37 | 2242094,75 |
| 572 | 454709,58 | 2242090,83 |
| 573 | 454714,35 | 2242061,89 |
| 574 | 454719,70 | 2242050,11 |
| 601 | 454731,08 | 2241962,48 |
| 602 | 454738,22 | 2241962,66 |
| 603 | 454745,09 | 2241930,18 |
| 604 | 454756,32 | 2241848,99 |
| 605 | 454754,11 | 2241842,55 |
| 615 | 454772,79 | 2241754,06 |
| 616 | 454778,94 | 2241738,39 |
| 617 | 454779,57 | 2241729,04 |
| 618 | 454779,50 | 2241719,66 |
| 619 | 454778,18 | 2241705,88 |
| 620 | 454775,89 | 2241692,25 |
| 621 | 454769,94 | 2241665,30 |
| 622 | 454761,40 | 2241628,91 |
| 623 | 454761,39 | 2241628,87 |
| 624 | 454756,74 | 2241609,77 |

| Точка | X | Y |
|-------|-----------|------------|
| 625 | 454752,85 | 2241590,50 |
| 626 | 454751,06 | 2241578,05 |
| 627 | 454750,01 | 2241565,11 |
| 628 | 454750,00 | 2241564,79 |
| 629 | 454749,93 | 2241553,74 |
| 630 | 454750,55 | 2241542,71 |
| 631 | 454751,87 | 2241531,74 |
| 632 | 454753,87 | 2241520,88 |
| 633 | 454756,56 | 2241510,16 |
| 634 | 454759,91 | 2241499,64 |
| 635 | 454763,92 | 2241489,34 |
| 636 | 454768,56 | 2241479,32 |
| 637 | 454773,83 | 2241469,61 |
| 638 | 454779,70 | 2241460,25 |
| 639 | 454786,14 | 2241451,28 |
| 640 | 454793,14 | 2241442,73 |
| 641 | 454800,66 | 2241434,64 |
| 642 | 454808,67 | 2241427,03 |
| 643 | 454817,15 | 2241419,95 |
| 644 | 454826,06 | 2241413,41 |
| 645 | 454834,61 | 2241407,62 |
| 646 | 454843,41 | 2241402,23 |
| 647 | 454852,46 | 2241397,24 |
| 648 | 454861,75 | 2241392,74 |
| 649 | 454871,70 | 2241388,33 |
| 650 | 454881,88 | 2241384,48 |
| 651 | 454892,23 | 2241381,12 |
| 652 | 454902,72 | 2241378,28 |
| 653 | 454905,33 | 2241371,05 |
| 654 | 454907,66 | 2241364,58 |
| 655 | 454917,23 | 2241338,05 |
| 656 | 454922,86 | 2241322,43 |
| 657 | 454927,30 | 2241310,13 |
| 658 | 454937,58 | 2241281,63 |
| 659 | 454942,35 | 2241283,35 |
| 660 | 454942,97 | 2241281,85 |
| 661 | 454948,07 | 2241269,42 |
| 662 | 454950,35 | 2241263,87 |
| 663 | 454951,09 | 2241262,06 |
| 664 | 454955,45 | 2241250,64 |
| 665 | 454959,07 | 2241239,91 |

| Точка | X | Y |
|-------|-----------|------------|
| 666 | 454957,08 | 2241238,82 |
| 667 | 454954,44 | 2241237,37 |
| 668 | 454959,57 | 2241226,14 |
| 669 | 454961,26 | 2241227,00 |
| 670 | 454963,89 | 2241221,42 |
| 671 | 454962,29 | 2241220,63 |
| 672 | 454970,74 | 2241202,81 |
| 673 | 454971,93 | 2241202,72 |
| 674 | 454974,70 | 2241195,42 |
| 675 | 454975,28 | 2241193,85 |
| 676 | 454977,79 | 2241186,42 |
| 677 | 454978,08 | 2241180,99 |
| 678 | 454994,70 | 2241137,56 |
| 679 | 455002,75 | 2241115,32 |
| 680 | 455016,22 | 2241085,83 |
| 681 | 455057,09 | 2240960,90 |
| 682 | 455031,65 | 2241194,58 |
| 683 | 455036,08 | 2241199,81 |
| 684 | 455040,13 | 2241205,68 |
| 685 | 455042,58 | 2241212,38 |
| 686 | 455043,57 | 2241217,58 |
| 687 | 455043,84 | 2241222,85 |
| 688 | 455043,20 | 2241227,68 |
| 689 | 455041,81 | 2241232,79 |
| 690 | 455039,82 | 2241237,26 |
| 691 | 455036,76 | 2241241,98 |
| 692 | 455032,54 | 2241246,42 |
| 693 | 455029,20 | 2241249,20 |
| 694 | 455015,78 | 2241259,26 |
| 695 | 455006,31 | 2241264,86 |
| 696 | 454975,86 | 2241349,31 |
| 697 | 455006,00 | 2241338,52 |
| 698 | 455048,50 | 2241325,52 |
| 699 | 455068,23 | 2241317,19 |
| 700 | 455087,76 | 2241308,39 |
| 701 | 455105,36 | 2241299,90 |
| 702 | 455122,73 | 2241290,97 |
| 703 | 455139,88 | 2241281,60 |
| 704 | 455156,77 | 2241271,79 |
| 705 | 455173,42 | 2241261,56 |
| 706 | 455189,80 | 2241250,90 |

| Точка | X | Y |
|-------|-----------|------------|
| 707 | 455205,90 | 2241239,83 |
| 708 | 455221,71 | 2241228,36 |
| 709 | 455248,38 | 2241207,56 |
| 710 | 455274,10 | 2241185,61 |
| 711 | 455298,83 | 2241162,54 |
| 712 | 455322,52 | 2241138,41 |
| 713 | 455347,12 | 2241111,35 |
| 714 | 455359,48 | 2241092,64 |
| 715 | 455372,43 | 2241076,57 |
| 716 | 455367,36 | 2241072,53 |
| 717 | 455386,41 | 2241047,32 |
| 718 | 455407,13 | 2241030,25 |
| 719 | 455414,25 | 2241019,25 |
| 720 | 455427,19 | 2240997,74 |
| 721 | 455439,41 | 2240975,82 |
| 722 | 455450,92 | 2240953,51 |
| 723 | 455461,69 | 2240930,84 |
| 724 | 455471,71 | 2240907,82 |
| 725 | 455480,98 | 2240884,49 |
| 726 | 455489,47 | 2240860,87 |
| 727 | 455497,19 | 2240836,99 |
| 728 | 455504,13 | 2240812,86 |
| 729 | 455510,27 | 2240788,53 |
| 730 | 455516,43 | 2240760,10 |
| 731 | 455521,79 | 2240731,51 |
| 732 | 455531,38 | 2240672,90 |
| 733 | 455655,70 | 2239881,49 |
| 734 | 455703,52 | 2239577,10 |
| 735 | 455699,14 | 2239575,52 |
| 736 | 455695,13 | 2239573,12 |
| 737 | 455691,67 | 2239570,00 |
| 738 | 455688,86 | 2239566,27 |
| 739 | 455686,83 | 2239562,08 |
| 740 | 455685,63 | 2239557,57 |
| 741 | 455685,33 | 2239552,91 |
| 742 | 455685,92 | 2239548,29 |
| 743 | 455690,93 | 2239523,33 |
| 744 | 455696,21 | 2239501,09 |
| 745 | 455695,56 | 2239492,86 |
| 746 | 455691,64 | 2239485,58 |
| 747 | 455704,52 | 2239479,39 |

| Точка | X | Y |
|-------|-----------|------------|
| 748 | 455721,76 | 2239454,32 |
| 749 | 455727,18 | 2239426,52 |
| 750 | 455753,28 | 2239260,36 |
| 751 | 455773,96 | 2239128,77 |
| 752 | 455770,40 | 2239128,17 |
| 753 | 455777,81 | 2239076,69 |
| 754 | 455779,87 | 2239062,38 |
| 755 | 455786,82 | 2239046,90 |
| 756 | 455792,20 | 2239012,64 |
| 757 | 455794,98 | 2238966,40 |
| 758 | 455795,97 | 2238949,92 |
| 759 | 455798,58 | 2238932,89 |
| 760 | 455801,97 | 2238910,71 |
| 761 | 455825,13 | 2238781,43 |
| 762 | 455828,46 | 2238764,94 |
| 763 | 455833,57 | 2238736,09 |
| 764 | 455839,40 | 2238697,44 |
| 765 | 455853,75 | 2238622,36 |
| 766 | 455851,59 | 2238622,02 |
| 767 | 455853,71 | 2238608,54 |
| 768 | 455853,88 | 2238607,45 |
| 769 | 455843,48 | 2238606,02 |
| 770 | 455848,85 | 2238572,33 |
| 771 | 455864,17 | 2238556,77 |
| 772 | 455868,35 | 2238530,09 |
| 773 | 455880,05 | 2238453,73 |
| 774 | 455912,79 | 2238242,64 |
| 775 | 455940,68 | 2238049,05 |
| 776 | 455944,69 | 2238018,41 |
| 777 | 455947,45 | 2237971,18 |
| 778 | 455948,51 | 2237927,38 |
| 779 | 455948,27 | 2237913,29 |
| 780 | 455947,43 | 2237882,43 |
| 781 | 455945,75 | 2237851,61 |
| 782 | 455943,21 | 2237820,85 |
| 783 | 455939,83 | 2237790,17 |
| 784 | 455935,60 | 2237759,59 |
| 785 | 455930,53 | 2237729,15 |
| 786 | 455924,62 | 2237698,85 |
| 787 | 455917,87 | 2237668,73 |
| 788 | 455903,01 | 2237611,92 |

| Точка | X | Y |
|-------|-----------|------------|
| 789 | 455886,43 | 2237554,69 |
| 790 | 455761,20 | 2237129,34 |
| 791 | 455752,88 | 2237128,83 |
| 792 | 455742,03 | 2237094,03 |
| 793 | 455746,75 | 2237080,25 |
| 794 | 455623,08 | 2236660,17 |
| 795 | 455618,84 | 2236645,76 |
| 796 | 455599,08 | 2236619,34 |
| 797 | 455586,61 | 2236577,88 |
| 798 | 455586,84 | 2236524,80 |
| 799 | 455580,64 | 2236496,28 |
| 800 | 455572,40 | 2236449,32 |
| 801 | 455567,01 | 2236410,16 |
| 802 | 455562,93 | 2236370,83 |
| 803 | 455560,17 | 2236331,39 |
| 804 | 455558,73 | 2236291,88 |
| 805 | 455558,64 | 2236252,14 |
| 806 | 455560,12 | 2236206,64 |
| 807 | 455563,12 | 2236164,14 |
| 575 | 455572,96 | 2236085,43 |
| 576 | 455588,07 | 2236007,55 |
| 577 | 455591,56 | 2235992,55 |
| 578 | 455595,21 | 2235977,65 |
| 579 | 455598,99 | 2235962,84 |
| 580 | 455602,88 | 2235948,11 |
| 581 | 455606,85 | 2235933,46 |
| 582 | 455610,88 | 2235918,87 |
| 583 | 455614,95 | 2235904,35 |
| 584 | 455619,02 | 2235889,89 |
| 585 | 455669,60 | 2235702,32 |
| 586 | 455676,10 | 2235674,56 |
| 808 | 455601,21 | 2235707,81 |
| 809 | 455560,60 | 2235710,49 |
| 810 | 455506,35 | 2235714,08 |
| 811 | 455477,51 | 2235717,24 |
| 812 | 455440,33 | 2235726,44 |
| 813 | 455425,40 | 2235753,66 |
| 814 | 455429,55 | 2235781,63 |
| 815 | 455418,93 | 2235801,65 |
| 816 | 455415,77 | 2235802,35 |
| 817 | 455408,23 | 2235798,40 |

| Точка | X | Y |
|-------|-----------|------------|
| 818 | 455401,69 | 2235810,35 |
| 819 | 455398,41 | 2235816,34 |
| 820 | 455395,41 | 2235822,30 |
| 821 | 455384,94 | 2235817,08 |
| 822 | 455379,83 | 2235826,13 |
| 823 | 455357,38 | 2235861,51 |
| 824 | 455329,50 | 2235905,50 |
| 825 | 455286,89 | 2235984,79 |
| 826 | 455247,92 | 2236065,94 |
| 827 | 455218,67 | 2236130,57 |
| 828 | 455184,36 | 2236115,53 |
| 829 | 455227,54 | 2236018,59 |
| 830 | 455284,05 | 2235915,69 |
| 831 | 455335,73 | 2235828,85 |
| 832 | 455354,11 | 2235795,71 |
| 833 | 455354,08 | 2235794,76 |
| 834 | 455363,21 | 2235776,18 |
| 835 | 455365,30 | 2235775,47 |
| 836 | 455378,20 | 2235751,86 |
| 837 | 455482,13 | 2235484,16 |
| 838 | 455497,15 | 2235423,74 |
| 839 | 455509,56 | 2235364,86 |
| 840 | 455516,61 | 2235318,86 |
| 841 | 455523,03 | 2235272,54 |
| 842 | 455561,83 | 2235278,01 |
| 843 | 455560,55 | 2235286,64 |
| 844 | 455558,86 | 2235299,02 |
| 845 | 455544,64 | 2235372,98 |
| 846 | 455531,41 | 2235442,54 |
| 847 | 455523,02 | 2235483,56 |
| 848 | 455512,02 | 2235523,71 |
| 849 | 455499,71 | 2235563,48 |
| 850 | 455486,10 | 2235602,82 |
| 851 | 455471,22 | 2235641,70 |
| 852 | 455478,54 | 2235651,68 |
| 853 | 455571,26 | 2235639,28 |
| 854 | 455623,78 | 2235623,44 |
| 855 | 455705,45 | 2235477,17 |
| 856 | 455717,37 | 2235446,88 |
| 857 | 455719,04 | 2235442,62 |
| 858 | 455730,53 | 2235407,40 |

| Точка | X | Y |
|-------|-----------|------------|
| 859 | 455747,24 | 2235359,72 |
| 860 | 455766,11 | 2235309,86 |
| 861 | 455785,57 | 2235262,66 |
| 862 | 455794,58 | 2235239,92 |
| 863 | 455802,83 | 2235216,88 |
| 864 | 455806,03 | 2235207,16 |
| 865 | 455800,30 | 2235197,24 |
| 866 | 455812,17 | 2235162,68 |
| 867 | 455820,91 | 2235161,24 |
| 868 | 455832,27 | 2235123,65 |
| 869 | 455838,69 | 2235100,88 |
| 870 | 455855,29 | 2235041,99 |
| 871 | 455845,67 | 2235028,28 |
| 872 | 455848,30 | 2235005,88 |
| 873 | 455887,68 | 2234888,80 |
| 874 | 455912,19 | 2234811,31 |
| 875 | 455941,50 | 2234716,93 |
| 876 | 455966,04 | 2234641,86 |
| 877 | 455983,98 | 2234589,50 |
| 878 | 456027,28 | 2234500,10 |
| 879 | 456040,74 | 2234474,23 |
| 880 | 456044,32 | 2234468,01 |
| 881 | 456049,21 | 2234462,59 |
| 882 | 456054,01 | 2234453,76 |
| 883 | 456058,79 | 2234445,04 |
| 884 | 456076,01 | 2234411,67 |
| 885 | 456080,74 | 2234394,27 |
| 886 | 456106,64 | 2234397,06 |
| 887 | 456117,53 | 2234381,42 |
| 888 | 456136,33 | 2234355,90 |
| 889 | 456155,80 | 2234330,90 |
| 890 | 456186,19 | 2234294,48 |
| 891 | 456218,01 | 2234259,30 |
| 892 | 456239,35 | 2234237,17 |
| 893 | 456260,97 | 2234215,62 |
| 894 | 456282,72 | 2234194,49 |
| 895 | 456304,45 | 2234173,66 |
| 896 | 456404,35 | 2234078,09 |
| 897 | 456421,27 | 2234053,84 |
| 898 | 456440,03 | 2234039,24 |
| 899 | 456472,26 | 2234010,92 |

| Точка | X | Y |
|-------|-----------|------------|
| 900 | 456595,93 | 2233892,63 |
| 901 | 456602,91 | 2233885,94 |
| 902 | 456601,32 | 2233884,29 |
| 903 | 456616,90 | 2233869,41 |
| 904 | 456609,46 | 2233859,97 |
| 905 | 456627,65 | 2233843,01 |
| 906 | 456652,58 | 2233840,64 |
| 907 | 456907,25 | 2233597,02 |
| 908 | 456905,90 | 2233585,89 |
| 909 | 456928,58 | 2233563,66 |
| 910 | 456934,58 | 2233562,69 |
| 911 | 456940,82 | 2233564,91 |
| 912 | 456959,53 | 2233547,01 |
| 913 | 456946,62 | 2233533,52 |
| 914 | 456947,73 | 2233484,12 |
| 915 | 457007,86 | 2233426,60 |
| 916 | 457083,64 | 2233428,28 |
| 917 | 457505,80 | 2233024,45 |
| 918 | 457527,59 | 2233003,65 |
| 919 | 457549,65 | 2232982,86 |
| 920 | 457572,14 | 2232962,22 |
| 921 | 457595,23 | 2232941,85 |
| 922 | 457625,43 | 2232916,70 |
| 923 | 457656,52 | 2232892,52 |
| 924 | 457688,40 | 2232869,39 |
| 925 | 457721,02 | 2232847,33 |
| 926 | 457754,37 | 2232826,37 |
| 927 | 457788,39 | 2232806,53 |
| 928 | 457823,06 | 2232787,84 |
| 929 | 457858,26 | 2232770,34 |
| 930 | 457886,21 | 2232757,44 |
| 931 | 457914,17 | 2232745,18 |
| 932 | 457942,09 | 2232733,38 |
| 933 | 457969,92 | 2232721,83 |
| 934 | 458353,11 | 2232563,23 |
| 935 | 458418,06 | 2232537,11 |
| 936 | 458429,71 | 2232532,29 |
| 937 | 458429,76 | 2232523,80 |
| 938 | 458430,88 | 2232496,42 |
| 939 | 458428,08 | 2232494,28 |
| 940 | 458426,02 | 2232490,92 |

| Точка | X | Y |
|-------|-----------|------------|
| 941 | 458431,76 | 2232488,83 |
| 942 | 458435,93 | 2232487,94 |
| 943 | 458443,42 | 2232490,87 |
| 944 | 458444,81 | 2232490,07 |
| 945 | 458446,62 | 2232487,99 |
| 946 | 458451,59 | 2232491,37 |
| 947 | 458458,76 | 2232500,64 |
| 948 | 458469,92 | 2232506,13 |
| 949 | 458478,63 | 2232511,63 |
| 950 | 458530,18 | 2232488,54 |
| 951 | 458561,14 | 2232474,70 |
| 952 | 458669,23 | 2232429,97 |
| 953 | 458792,31 | 2232379,02 |
| 954 | 458812,97 | 2232370,16 |
| 955 | 458833,43 | 2232360,83 |
| 956 | 458843,04 | 2232355,87 |
| 957 | 458855,37 | 2232349,51 |
| 958 | 458868,05 | 2232342,04 |
| 959 | 458896,41 | 2232322,70 |
| 960 | 458923,59 | 2232301,75 |
| 961 | 458936,18 | 2232291,22 |
| 962 | 458973,92 | 2232259,63 |
| 963 | 459008,54 | 2232232,69 |
| 964 | 459024,33 | 2232217,66 |
| 965 | 459022,56 | 2232215,82 |
| 966 | 458992,14 | 2232184,23 |
| 967 | 458964,54 | 2232147,95 |
| 968 | 458949,35 | 2232127,98 |
| 969 | 458948,91 | 2232127,37 |
| 970 | 458945,89 | 2232123,02 |
| 971 | 458977,75 | 2232096,93 |
| 972 | 459070,09 | 2232188,51 |
| 973 | 459081,63 | 2232186,64 |
| 974 | 459101,47 | 2232183,41 |
| 975 | 459102,02 | 2232183,32 |
| 976 | 459169,98 | 2232165,16 |
| 977 | 459238,25 | 2232149,51 |
| 978 | 459363,43 | 2232116,07 |
| 979 | 459371,11 | 2232113,55 |
| 980 | 459380,18 | 2232110,46 |
| 981 | 459389,38 | 2232107,75 |

| Точка | X | Y |
|-------|-----------|------------|
| 982 | 459396,11 | 2232105,75 |
| 983 | 459399,99 | 2232104,65 |
| 984 | 459409,57 | 2232101,96 |
| 985 | 459418,51 | 2232099,70 |
| 986 | 459439,81 | 2232094,30 |
| 987 | 459481,13 | 2232084,56 |
| 991 | 459531,26 | 2232067,17 |
| 992 | 459650,23 | 2232021,65 |
| 993 | 459663,70 | 2232014,10 |
| 994 | 459706,69 | 2231997,72 |
| 995 | 459708,43 | 2232002,30 |
| 996 | 459739,87 | 2231989,29 |
| 997 | 460317,34 | 2231750,29 |
| 998 | 460316,50 | 2231748,28 |
| 999 | 460349,06 | 2231734,75 |
| 1000 | 460423,72 | 2231687,62 |
| 1001 | 460436,06 | 2231701,15 |
| 1002 | 460483,11 | 2231681,68 |
| 1003 | 460570,10 | 2231640,81 |
| 1037 | 461020,41 | 2231283,97 |
| 1038 | 461022,52 | 2231278,75 |
| 1039 | 461037,62 | 2231285,12 |
| 1044 | 461104,49 | 2231159,09 |
| 1045 | 461115,91 | 2231131,12 |
| 1046 | 461126,35 | 2231102,78 |
| 1047 | 461135,80 | 2231074,09 |
| 1048 | 461144,26 | 2231045,09 |
| 1049 | 461151,69 | 2231015,81 |
| 1050 | 461158,11 | 2230986,29 |
| 1051 | 461163,50 | 2230956,57 |
| 1052 | 461167,86 | 2230926,68 |
| 1053 | 461171,09 | 2230897,53 |
| 1054 | 461170,96 | 2230887,75 |
| 1055 | 461161,55 | 2230880,71 |
| 1056 | 461154,01 | 2230874,85 |
| 1057 | 461149,92 | 2230872,78 |
| 1058 | 461144,25 | 2230871,41 |
| 1059 | 461137,89 | 2230871,17 |
| 1060 | 461136,80 | 2230857,96 |
| 1061 | 461153,57 | 2230857,51 |
| 1062 | 461164,44 | 2230859,54 |

| Точка | X | Y |
|-------|-----------|------------|
| 1063 | 461170,14 | 2230819,82 |
| 1064 | 461170,14 | 2230810,91 |
| 1065 | 461157,20 | 2230810,82 |
| 1066 | 461156,91 | 2230781,70 |
| 1067 | 461173,03 | 2230761,15 |
| 1068 | 461172,06 | 2230745,81 |
| 1069 | 461169,09 | 2230715,74 |
| 1070 | 461165,09 | 2230685,80 |
| 1071 | 461160,05 | 2230656,02 |
| 1072 | 461153,97 | 2230626,43 |
| 1073 | 461146,88 | 2230597,07 |
| 1074 | 461138,77 | 2230567,97 |
| 1075 | 461129,65 | 2230539,17 |
| 1076 | 461119,54 | 2230510,71 |
| 1077 | 461108,45 | 2230482,61 |
| 1078 | 461096,39 | 2230454,91 |
| 1079 | 461083,38 | 2230427,65 |
| 1080 | 461069,42 | 2230400,86 |
| 1081 | 461054,55 | 2230374,57 |
| 1082 | 461038,77 | 2230348,81 |
| 1083 | 461022,11 | 2230323,61 |
| 1084 | 461004,58 | 2230299,01 |
| 1085 | 460986,22 | 2230275,03 |
| 1086 | 460967,02 | 2230251,70 |
| 1087 | 460944,30 | 2230226,07 |
| 1088 | 460924,26 | 2230205,04 |
| 1089 | 460892,91 | 2230174,04 |
| 1090 | 460860,55 | 2230143,21 |
| 1091 | 460823,69 | 2230108,31 |
| 1092 | 460819,25 | 2230110,45 |
| 1093 | 460795,12 | 2230088,67 |
| 1094 | 460798,72 | 2230084,67 |
| 1095 | 460784,76 | 2230071,46 |
| 1096 | 460781,93 | 2230074,56 |
| 1097 | 460766,42 | 2230060,40 |
| 1098 | 460760,22 | 2230050,53 |
| 1099 | 460722,07 | 2230018,89 |
| 1100 | 460699,61 | 2229993,51 |
| 1101 | 460614,28 | 2229915,43 |
| 1102 | 460586,86 | 2229888,33 |
| 1103 | 460551,04 | 2229856,31 |

| Точка | X | Y |
|-------|-----------|------------|
| 1104 | 460540,25 | 2229845,92 |
| 1105 | 460500,92 | 2229808,05 |
| 1106 | 460435,96 | 2229743,91 |
| 1107 | 460379,55 | 2229690,34 |
| 1108 | 460360,45 | 2229669,73 |
| 1109 | 460063,40 | 2229388,50 |
| 1110 | 460062,95 | 2229382,64 |
| 1111 | 460058,12 | 2229382,41 |
| 1112 | 460056,91 | 2229382,35 |
| 1113 | 460009,57 | 2229337,53 |
| 1114 | 459955,70 | 2229286,52 |
| 1115 | 459935,83 | 2229267,33 |
| 1116 | 459905,94 | 2229238,46 |
| 1117 | 459873,11 | 2229205,28 |
| 1118 | 459844,33 | 2229175,41 |
| 1119 | 459797,07 | 2229183,64 |
| 1120 | 459796,99 | 2229179,36 |
| 1121 | 459798,18 | 2229170,80 |
| 1122 | 459800,60 | 2229162,51 |
| 1123 | 459803,65 | 2229155,46 |
| 1124 | 459806,49 | 2229145,57 |
| 1125 | 459809,50 | 2229138,96 |
| 1126 | 459755,94 | 2229078,51 |
| 1127 | 459726,60 | 2229044,33 |
| 1128 | 459690,67 | 2229001,18 |
| 1129 | 459655,20 | 2228956,86 |
| 1130 | 459620,19 | 2228911,37 |
| 1131 | 459586,22 | 2228865,48 |
| 1132 | 459359,63 | 2228553,21 |
| 1133 | 459226,31 | 2228369,48 |
| 1134 | 459218,34 | 2228369,98 |
| 1135 | 459201,67 | 2228349,54 |
| 1136 | 459206,30 | 2228346,23 |
| 1137 | 459192,11 | 2228326,67 |
| 1138 | 459186,45 | 2228314,54 |
| 1139 | 459155,20 | 2228271,48 |
| 1140 | 459120,11 | 2228222,62 |
| 1141 | 459082,82 | 2228172,24 |
| 1142 | 459082,22 | 2228165,85 |
| 1143 | 459065,97 | 2228139,32 |
| 1144 | 459045,57 | 2228102,94 |

| Точка | X | Y |
|-------|-----------|------------|
| 1145 | 459027,65 | 2228067,83 |
| 1146 | 459010,80 | 2228031,40 |
| 1147 | 458997,12 | 2227998,74 |
| 1148 | 458984,58 | 2227965,69 |
| 1149 | 458973,18 | 2227932,23 |
| 1150 | 458962,93 | 2227898,38 |
| 1151 | 458953,32 | 2227862,11 |
| 1152 | 458945,03 | 2227825,48 |
| 1153 | 458938,08 | 2227788,57 |
| 1154 | 458932,48 | 2227751,43 |
| 1155 | 458928,22 | 2227714,12 |
| 1156 | 458925,33 | 2227676,68 |
| 1157 | 458923,80 | 2227639,14 |
| 1158 | 458923,63 | 2227601,56 |
| 1159 | 458924,93 | 2227561,89 |
| 1160 | 458928,65 | 2227512,91 |
| 1161 | 458932,80 | 2227477,65 |
| 1162 | 458938,11 | 2227442,77 |
| 1163 | 458944,61 | 2227408,09 |
| 1164 | 458952,28 | 2227373,66 |
| 1165 | 458961,05 | 2227339,74 |
| 1166 | 458970,69 | 2227306,42 |
| 1167 | 458990,69 | 2227242,78 |
| 1168 | 459012,30 | 2227170,42 |
| 1169 | 459020,35 | 2227140,08 |
| 1170 | 459025,81 | 2227119,45 |
| 1171 | 459023,63 | 2227118,87 |
| 1172 | 459029,97 | 2227095,10 |
| 1173 | 459023,77 | 2227093,45 |
| 1174 | 459030,34 | 2227072,12 |
| 1175 | 459042,47 | 2227063,68 |
| 1176 | 459059,52 | 2226979,61 |
| 1177 | 459074,20 | 2226911,29 |
| 1178 | 459082,52 | 2226867,62 |
| 1179 | 459090,18 | 2226823,82 |
| 1180 | 459097,19 | 2226779,92 |
| 1181 | 459102,92 | 2226730,34 |
| 1182 | 459108,76 | 2226686,49 |
| 1183 | 459102,23 | 2226682,47 |
| 1184 | 459104,43 | 2226652,06 |
| 1185 | 459107,45 | 2226597,74 |

| Точка | X | Y |
|-------|-----------|------------|
| 1186 | 459104,28 | 2226594,62 |
| 1187 | 459101,60 | 2226590,49 |
| 1188 | 459099,97 | 2226585,30 |
| 1189 | 459099,31 | 2226570,95 |
| 1190 | 459098,66 | 2226557,70 |
| 1191 | 459097,79 | 2226554,46 |
| 1192 | 459096,67 | 2226552,42 |
| 1193 | 459094,83 | 2226550,29 |
| 1194 | 459092,13 | 2226548,28 |
| 1195 | 459095,35 | 2226542,39 |
| 1196 | 459106,41 | 2226546,76 |
| 1197 | 459101,93 | 2226464,46 |
| 1198 | 459101,79 | 2226418,85 |
| 1199 | 459105,83 | 2226341,29 |
| 1200 | 459096,36 | 2226310,14 |
| 1201 | 459089,59 | 2226307,90 |
| 1202 | 459085,20 | 2226307,43 |
| 1203 | 459076,32 | 2226307,19 |
| 1204 | 459058,30 | 2226307,06 |
| 1205 | 458968,35 | 2226310,92 |
| 1206 | 458942,65 | 2226312,42 |
| 1207 | 458928,82 | 2226312,50 |
| 1208 | 458914,17 | 2226311,66 |
| 1209 | 458901,72 | 2226309,67 |
| 1210 | 458889,45 | 2226306,81 |
| 1211 | 458875,72 | 2226302,51 |
| 1212 | 458862,79 | 2226297,55 |
| 1213 | 458815,37 | 2226276,40 |
| 1214 | 458806,18 | 2226272,64 |
| 1215 | 458796,71 | 2226269,60 |
| 1216 | 458775,47 | 2226258,87 |
| 1217 | 458770,60 | 2226258,30 |
| 1218 | 458763,09 | 2226258,87 |
| 1219 | 458727,89 | 2226260,46 |
| 1220 | 458712,88 | 2226261,74 |
| 1221 | 458710,64 | 2226234,13 |
| 1222 | 458727,29 | 2226232,78 |
| 1223 | 458740,15 | 2226230,57 |
| 1224 | 458757,06 | 2226229,78 |
| 1225 | 458778,02 | 2226227,94 |
| 1226 | 458788,06 | 2226227,06 |

| Точка | X | Y |
|-------|-----------|------------|
| 1227 | 458799,58 | 2226225,53 |
| 1228 | 458831,24 | 2226204,61 |
| 1229 | 458857,19 | 2226202,07 |
| 1230 | 458885,42 | 2226201,69 |
| 1231 | 458904,62 | 2226203,81 |
| 1232 | 458923,48 | 2226208,02 |
| 1233 | 458943,70 | 2226214,93 |
| 1234 | 458968,07 | 2226225,64 |
| 1235 | 458995,54 | 2226238,26 |
| 1236 | 459011,00 | 2226244,09 |
| 1237 | 459025,74 | 2226248,71 |
| 1238 | 459034,56 | 2226250,83 |
| 1239 | 459044,16 | 2226251,35 |
| 1240 | 459053,77 | 2226251,33 |
| 1241 | 459080,00 | 2226250,38 |
| 1242 | 459097,92 | 2226246,89 |
| 1243 | 459102,87 | 2226241,70 |
| 1244 | 459104,65 | 2226232,34 |
| 1245 | 459104,72 | 2226222,94 |
| 1246 | 459102,95 | 2226181,67 |
| 1247 | 459101,42 | 2226132,68 |
| 1248 | 459101,02 | 2226083,66 |
| 1249 | 459101,76 | 2226034,65 |
| 1250 | 459103,62 | 2225985,67 |
| 1251 | 459105,58 | 2225943,32 |
| 1252 | 459106,74 | 2225880,71 |
| 1253 | 459105,97 | 2225847,06 |
| 1254 | 459105,03 | 2225822,02 |
| 1255 | 459102,36 | 2225779,83 |
| 1256 | 459098,48 | 2225716,71 |
| 1257 | 459095,82 | 2225636,72 |
| 1258 | 459092,32 | 2225579,76 |
| 1259 | 459088,65 | 2225519,88 |
| 1260 | 459084,40 | 2225450,67 |
| 1261 | 459065,84 | 2225148,53 |
| 1262 | 459054,29 | 2225045,14 |
| 1263 | 459049,29 | 2224964,12 |
| 1264 | 459050,06 | 2224912,91 |
| 1265 | 459051,11 | 2224861,84 |
| 1266 | 459053,57 | 2224823,87 |
| 1267 | 459055,27 | 2224801,85 |

| Точка | X | Y |
|-------|-----------|------------|
| 1268 | 459058,91 | 2224760,41 |
| 1269 | 459063,80 | 2224721,24 |
| 1270 | 459132,05 | 2225415,11 |
| 1271 | 459148,23 | 2225414,05 |
| 1272 | 459150,83 | 2225453,97 |
| 1273 | 459134,65 | 2225455,02 |
| 1274 | 459287,29 | 2226298,77 |
| 1275 | 459247,29 | 2226298,75 |
| 1276 | 459247,29 | 2226284,42 |
| 1277 | 459287,29 | 2226284,41 |
| 1278 | 459110,72 | 2226652,14 |
| 1279 | 459124,71 | 2226653,04 |
| 1280 | 459123,94 | 2226665,02 |
| 1281 | 459109,98 | 2226664,12 |
| 1282 | 459110,97 | 2226706,87 |
| 1283 | 459118,63 | 2226707,89 |
| 1284 | 459116,94 | 2226724,84 |
| 1285 | 459109,00 | 2226723,81 |
| 1286 | 459037,62 | 2227078,10 |
| 1287 | 459053,29 | 2227082,28 |
| 1288 | 459042,97 | 2227120,93 |
| 1289 | 459027,30 | 2227116,74 |
| 1290 | 459208,31 | 2228318,44 |
| 1291 | 459231,81 | 2228350,81 |
| 1292 | 459219,70 | 2228359,60 |
| 1293 | 459196,21 | 2228327,22 |
| 1294 | 459431,91 | 2228564,28 |
| 1295 | 459443,18 | 2228555,99 |
| 1296 | 459450,30 | 2228565,58 |
| 1297 | 459439,09 | 2228573,97 |
| 1298 | 459453,82 | 2228600,63 |
| 1299 | 459445,13 | 2228588,12 |
| 1300 | 459451,82 | 2228583,29 |
| 1301 | 459460,68 | 2228595,53 |
| 1302 | 459928,69 | 2229187,28 |
| 1303 | 459939,85 | 2229175,46 |
| 1304 | 459968,67 | 2229203,19 |
| 1305 | 459957,52 | 2229215,01 |
| 1306 | 460781,19 | 2230050,17 |
| 1307 | 460771,76 | 2230060,53 |
| 1308 | 460762,88 | 2230052,41 |

| Точка | X | Y |
|-------|-----------|------------|
| 1309 | 460772,33 | 2230042,08 |
| 1310 | 460804,57 | 2230087,98 |
| 1311 | 460810,29 | 2230082,00 |
| 1312 | 460820,92 | 2230092,17 |
| 1313 | 460815,25 | 2230098,20 |
| 1314 | 461173,14 | 2230786,73 |
| 1315 | 461189,39 | 2230786,58 |
| 1316 | 461189,39 | 2230826,57 |
| 1317 | 461173,14 | 2230826,74 |
| 1318 | 461024,16 | 2231282,70 |
| 1319 | 461035,22 | 2231287,37 |
| 1320 | 461031,10 | 2231297,57 |
| 1321 | 461020,04 | 2231292,90 |
| 1322 | 460506,13 | 2231743,73 |
| 1323 | 460500,57 | 2231730,88 |
| 1324 | 460511,60 | 2231726,11 |
| 1325 | 460517,16 | 2231738,98 |
| 1326 | 460472,36 | 2231751,39 |
| 1327 | 460469,13 | 2231743,76 |
| 1328 | 460483,73 | 2231737,79 |
| 1329 | 460486,86 | 2231745,45 |
| 1330 | 460357,50 | 2231734,48 |
| 1331 | 460363,31 | 2231748,53 |
| 1332 | 460326,23 | 2231763,94 |
| 1333 | 460320,42 | 2231749,90 |
| 1334 | 459704,95 | 2232001,59 |
| 1335 | 459710,75 | 2232016,78 |
| 1336 | 459673,38 | 2232031,02 |
| 1337 | 459667,57 | 2232015,83 |
| 1338 | 458974,82 | 2232378,65 |
| 1339 | 458975,77 | 2232386,88 |
| 1340 | 458957,86 | 2232388,95 |
| 1341 | 458956,84 | 2232380,74 |
| 1342 | 458022,11 | 2232753,90 |
| 1343 | 458027,83 | 2232767,71 |
| 1344 | 457990,88 | 2232783,01 |
| 1345 | 457985,15 | 2232769,20 |
| 1346 | 456952,03 | 2233570,97 |
| 1347 | 456946,66 | 2233565,35 |
| 1348 | 456955,77 | 2233556,64 |
| 1349 | 456961,14 | 2233562,25 |

| Точка | X | Y |
|-------|-----------|------------|
| 1350 | 456933,81 | 2233589,71 |
| 1351 | 456923,97 | 2233579,76 |
| 1352 | 456932,51 | 2233571,30 |
| 1353 | 456942,36 | 2233581,27 |
| 1354 | 456605,57 | 2233884,39 |
| 1355 | 456633,87 | 2233857,34 |
| 1356 | 456643,89 | 2233867,82 |
| 1357 | 456615,59 | 2233894,87 |
| 1358 | 456045,91 | 2234498,55 |
| 1359 | 456066,03 | 2234463,98 |
| 1360 | 456078,43 | 2234471,20 |
| 1361 | 456058,29 | 2234505,85 |
| 1362 | 455816,57 | 2235171,63 |
| 1363 | 455829,95 | 2235175,83 |
| 1364 | 455826,35 | 2235187,29 |
| 1365 | 455812,99 | 2235183,11 |
| 1366 | 455878,29 | 2235229,39 |
| 1367 | 455870,76 | 2235268,68 |
| 1368 | 455856,08 | 2235265,86 |
| 1369 | 455863,61 | 2235226,58 |
| 1370 | 455812,16 | 2235235,90 |
| 1371 | 455805,31 | 2235233,44 |
| 1372 | 455809,18 | 2235222,62 |
| 1373 | 455816,04 | 2235225,04 |
| 1374 | 455415,12 | 2235779,55 |
| 1375 | 455395,92 | 2235814,64 |
| 1376 | 455383,33 | 2235807,75 |
| 1377 | 455402,53 | 2235772,66 |
| 1378 | 455623,34 | 2236280,76 |
| 1379 | 455624,21 | 2236319,15 |
| 1380 | 455612,24 | 2236319,41 |
| 1381 | 455611,36 | 2236280,72 |
| 1382 | 455763,38 | 2237091,12 |
| 1383 | 455766,94 | 2237102,58 |
| 1384 | 455753,57 | 2237106,75 |
| 1385 | 455749,99 | 2237095,28 |
| 1386 | 455782,72 | 2237158,09 |
| 1387 | 455775,81 | 2237160,41 |
| 1388 | 455771,62 | 2237145,91 |
| 1389 | 455778,62 | 2237143,91 |
| 1390 | 455864,97 | 2237253,25 |

| Точка | X | Y |
|-------|-----------|------------|
| 1391 | 455876,27 | 2237291,62 |
| 1392 | 455861,93 | 2237295,85 |
| 1393 | 455850,63 | 2237257,47 |
| 1394 | 455875,40 | 2238582,24 |
| 1395 | 455869,20 | 2238621,75 |
| 1396 | 455855,02 | 2238619,52 |
| 1397 | 455861,23 | 2238580,01 |
| 1398 | 455784,54 | 2239054,98 |
| 1399 | 455798,35 | 2239057,02 |
| 1400 | 455796,60 | 2239068,90 |
| 1401 | 455782,67 | 2239066,85 |
| 1402 | 455772,76 | 2239126,54 |
| 1403 | 455775,38 | 2239110,24 |
| 1404 | 455783,55 | 2239111,56 |
| 1405 | 455780,92 | 2239127,92 |
| 1406 | 455789,26 | 2239357,77 |
| 1407 | 455802,84 | 2239359,93 |
| 1408 | 455797,17 | 2239395,64 |
| 1409 | 455783,56 | 2239393,63 |
| 1410 | 455625,25 | 2240406,44 |
| 1411 | 455631,32 | 2240367,77 |
| 1412 | 455645,65 | 2240370,02 |


| Точка | X | Y |
|-------|-----------|------------|
| 1413 | 455639,57 | 2240408,69 |
| 1414 | 455399,87 | 2241062,43 |
| 1415 | 455392,72 | 2241072,08 |
| 1416 | 455381,46 | 2241063,77 |
| 1417 | 455388,60 | 2241054,09 |
| 1418 | 455374,46 | 2241080,85 |
| 1419 | 455381,48 | 2241071,66 |
| 1420 | 455388,20 | 2241076,65 |
| 1421 | 455381,24 | 2241086,03 |
| 1422 | 454920,46 | 2241554,85 |
| 1423 | 454943,86 | 2241522,41 |
| 1424 | 454957,03 | 2241531,78 |
| 1425 | 454933,64 | 2241564,35 |
| 1426 | 454712,72 | 2242109,30 |
| 1427 | 454711,46 | 2242121,24 |
| 1428 | 454697,54 | 2242119,79 |
| 1429 | 454698,77 | 2242107,84 |
| 1430 | 454707,58 | 2242174,76 |
| 1431 | 454699,90 | 2242173,62 |
| 1432 | 454701,46 | 2242163,17 |
| 1433 | 454709,22 | 2242164,33 |
| 1434 | 454708,44 | 2242169,45 |

Документация по планировке территории для строительства автомобильной дороги Москва – Егорьевск – Тума – Касимов (МЕТК) в Раменском городском округе Московской области

Проект планировки территории

















Раздел 2. Графическая часть

Схема расположения элемента планировочной структуры


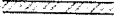









**Документация по планировке территории для строительства автомобильной дороги
Москва – Егорьевск – Тума – Касимов (МЕТК)
в Раменском городском округе Московской области
Проект планировки территории**

Условные обозначения

| | |
|---|--|
|  | существующие красные линии* |
|  | отменяемые красные линии |
|  | устанавливаемые красные линии с номерами характерных точек |
| Границы | |
|  | территории, в отношении которой осуществляется подготовка проекта планировки территории |
|  | зоны планируемого размещения линейного объекта с номерами характерных точек |
|  | зон планируемого размещения линейных объектов, подлежащих реконструкции в связи с изменением их местоположения с номерами характерных точек |
|  | зон планируемого размещения линейных объектов ПАО «Россети Московский регион» ВЛ 220 кВ Цагинская I и II цепь, подлежащих реконструкции в связи с изменением их местоположения |
|  | зон планируемого размещения линейных объектов ПАО «Россети Московский регион» ВЛ 110 кВ Нежино – Донино, подлежащих реконструкции в связи с изменением их местоположения |
|  | зон планируемого размещения линейных объектов ПАО «Россети Московский регион» ВЛ 110 кВ Гжель – Донино, подлежащих реконструкции в связи с изменением их местоположения |
|  | зон планируемого размещения линейных объектов ООО «Газпром трансгаз Москва» газопровода-отвода к ГРС «Раменское», подлежащих реконструкции в связи с изменением их местоположения |
|  | зон планируемого размещения линейных объектов ООО «Газпром трансгаз Москва» линии связи, обслуживающей газопровод-отвод к ГРС «Раменское», подлежащих реконструкции в связи с изменением их местоположения |
|  | зон планируемого размещения линейных объектов трубопроводного транспорта, подлежащих реконструкции в связи с изменением их местоположения |
|  | зон планируемого размещения линейных объектов, линий связи, обслуживающих трубопроводный транспорт, подлежащих реконструкции в связи с изменением их местоположения |
|  | муниципальных образований |
|  | населенных пунктов |
|  | земельных участков, учтенных в Едином государственном реестре недвижимости |

Объекты транспортной инфраструктуры:

| | |
|---|--|
|  | дороги, улицы, проезды |
|  | тротуары |
|  | мосты, путепроводы, эстакады |
|  | железнодорожные пути |
|  | остановочные пункты наземного общественного пассажирского транспорта |
|  | транспортные светофоры |
|  | пешеходные светофоры |
|  | автозаправочные станции |
|  | надземные пешеходные переходы |

Примечание:

* Существующие красные линии отображены в соответствии со следующей градостроительной документацией:


«Документация по планировке территории, расположенная в границах Раменского муниципального района Московской области, для размещения объекта: «Проектно-изыскательские работы и строительство сети волоконно-оптических линий связи ВКО в центральном промышленном районе» (шифр ВОЛС/ВКО-3.27), в составе проекта планировки территории, содержащего проект межевания территории», утвержденная приказом Руководителя Департамента Строительства Министерства обороны Российской Федерации от 01.03.2018 № 81 «Об утверждении документации по планировке территории, расположенная в границах Раменского муниципального района Московской области (шифр ВОЛС/ВКО-3.27)»;

«Документация по планировке территории, для строительства автомобильной дороги Западный обход г. Электроугли в Раменском и Богородском городских округах Московской области», утвержденная постановлением Правительства Московской области от 02.09.2021 № 793/29 «Об утверждении документации по планировке территории для строительства автомобильной дороги Западный обход г. Электроугли в Раменском и Богородском городских округах Московской области»;

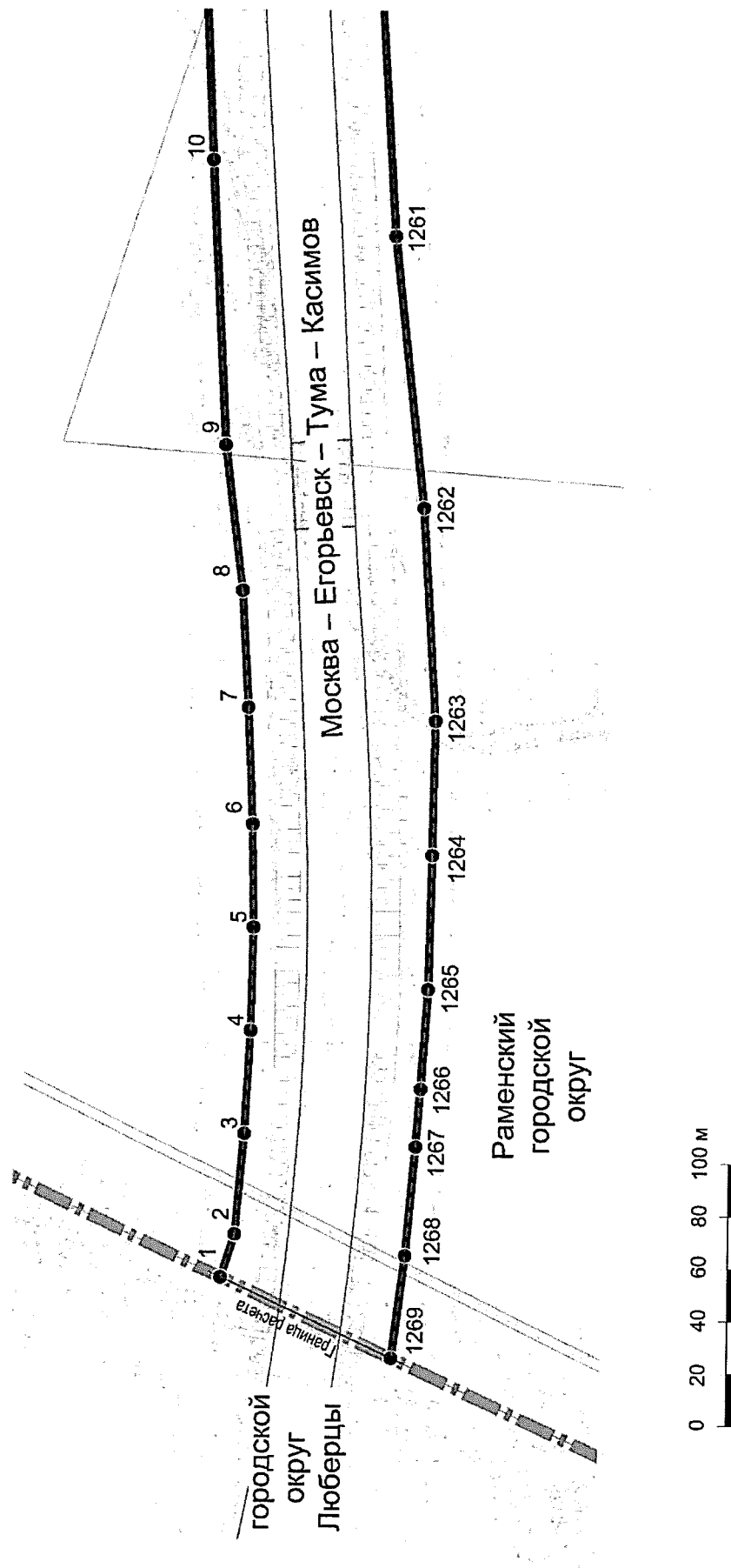
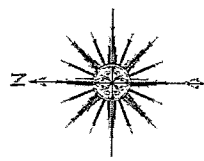
«Документация по планировке территории объекта «Строительство Центральной кольцевой автомобильной дороги Московской области (с последующей эксплуатацией на платной основе), пусковой комплекс № 4», утвержденная распоряжением Министерства транспорта Российской Федерации. Федеральное дорожное агентство (РОСАВТОДОР) от 23.05.2014 № 996-р (в редакции от 18.09.2020 № 2902-р) «Об утверждении документации по планировке территории объекта «Строительство Центральной кольцевой автомобильной дороги (с последующей эксплуатацией на платной основе), Московская область, пусковой комплекс № 4».

Документация по планировке территории для строительства автомобильной дороги Москва – Егорьевск – Тума – Касимов (МЕТК)
в Раменском городском округе Московской области

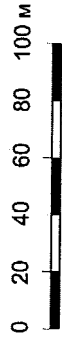
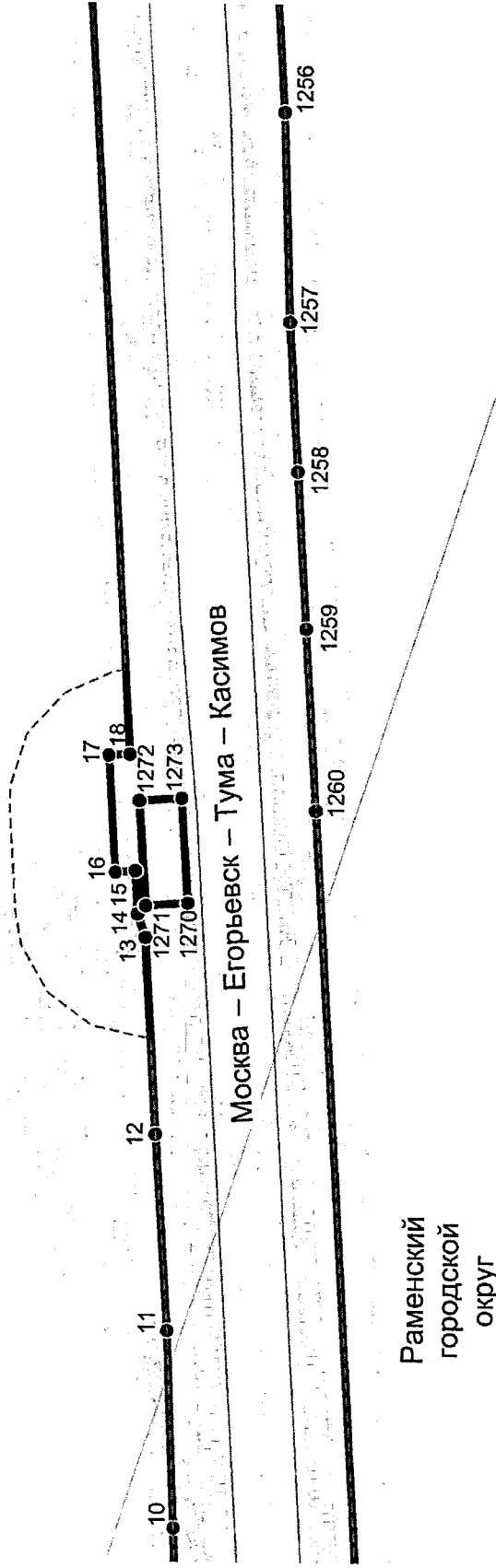
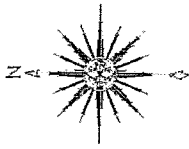
Схема размещения листов



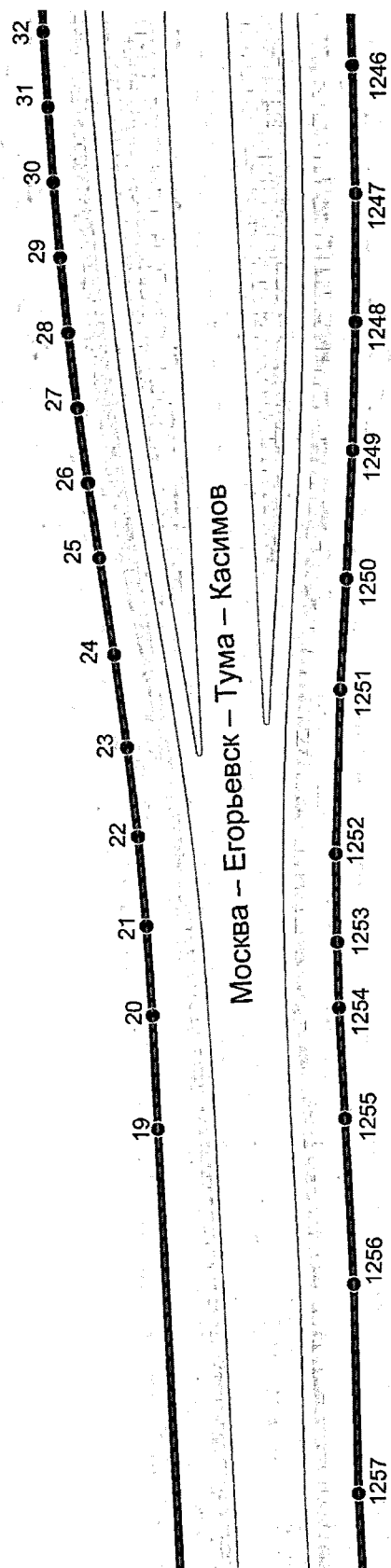
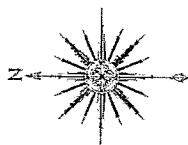
Документация по планировке территории для строительства автомобильной дороги Москва – Егорьевск – Тума – Касимов (МЕТК) в Раменском городском округе Московской области
Проект планировки территории
Чертеж красных линий



Документация по планировке территории для строительства автомобильной дороги Москва – Егорьевск – Тума – Касимов (МЕТК)
в Раменском городском округе Московской области
Проект планировки территории
Чертеж красных линий



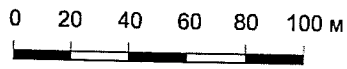
Документация по планировке территории для строительства автомобильной дороги Москва – Егорьевск – Тума – Касимов (МЕТК) в Раменском городском округе Московской области
Проект планировки территории
Чертеж красных линий



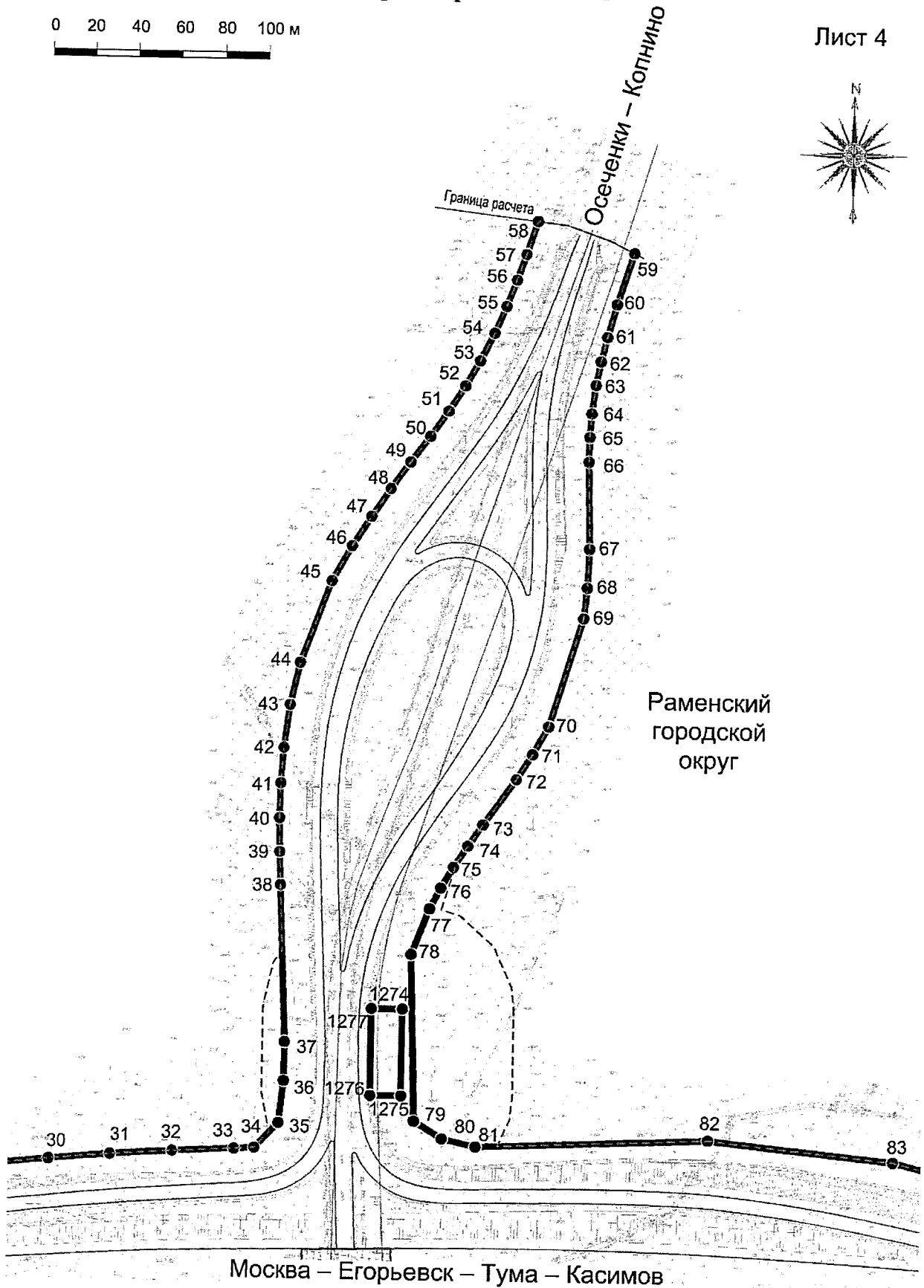
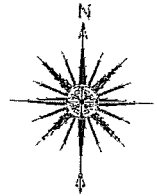
Раменский
городской
округ



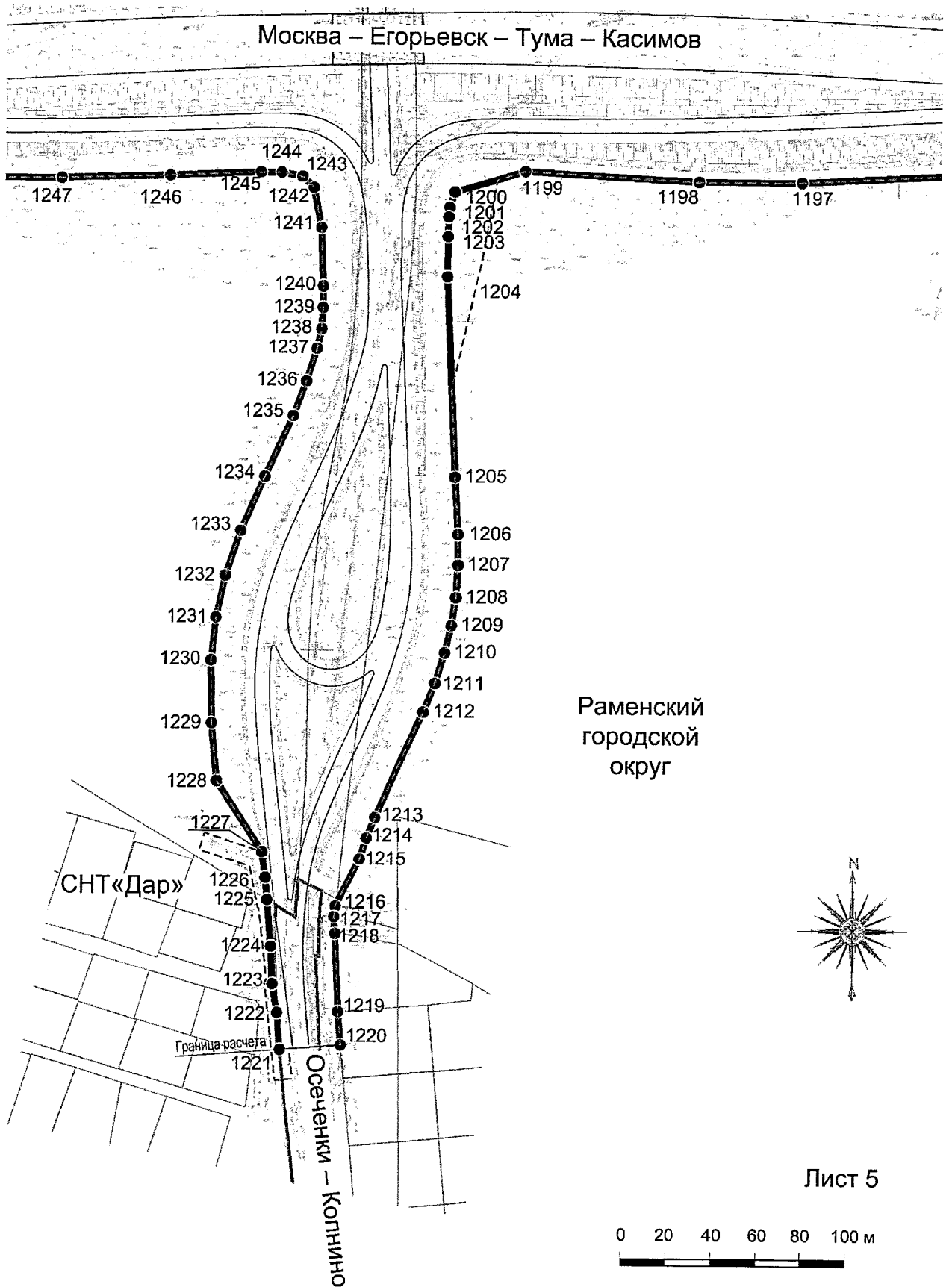
Документация по планировке территории для строительства автомобильной дороги
Москва – Егорьевск – Тума – Касимов (МЕТК)
в Раменском городском округе Московской области
Проект планировки территории
Чертеж красных линий



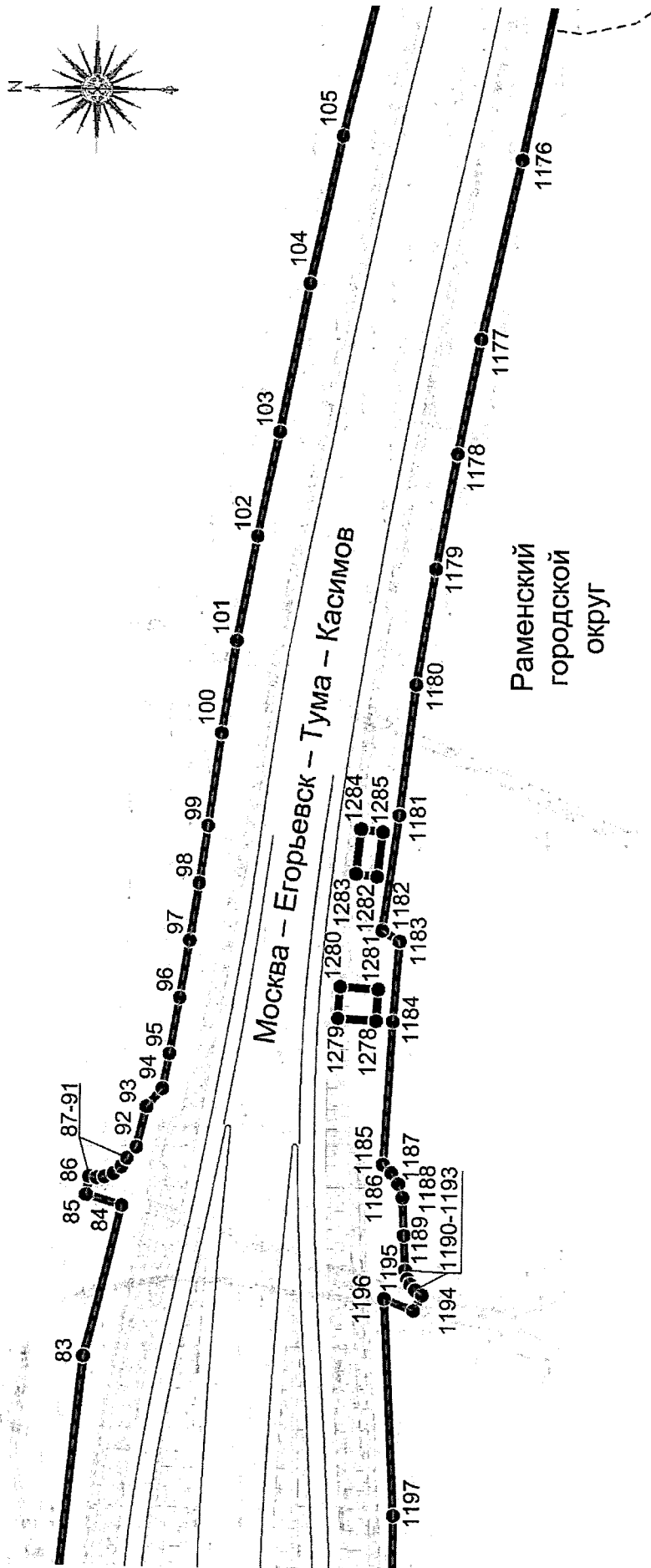
Лист 4



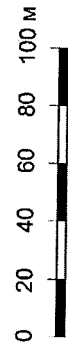
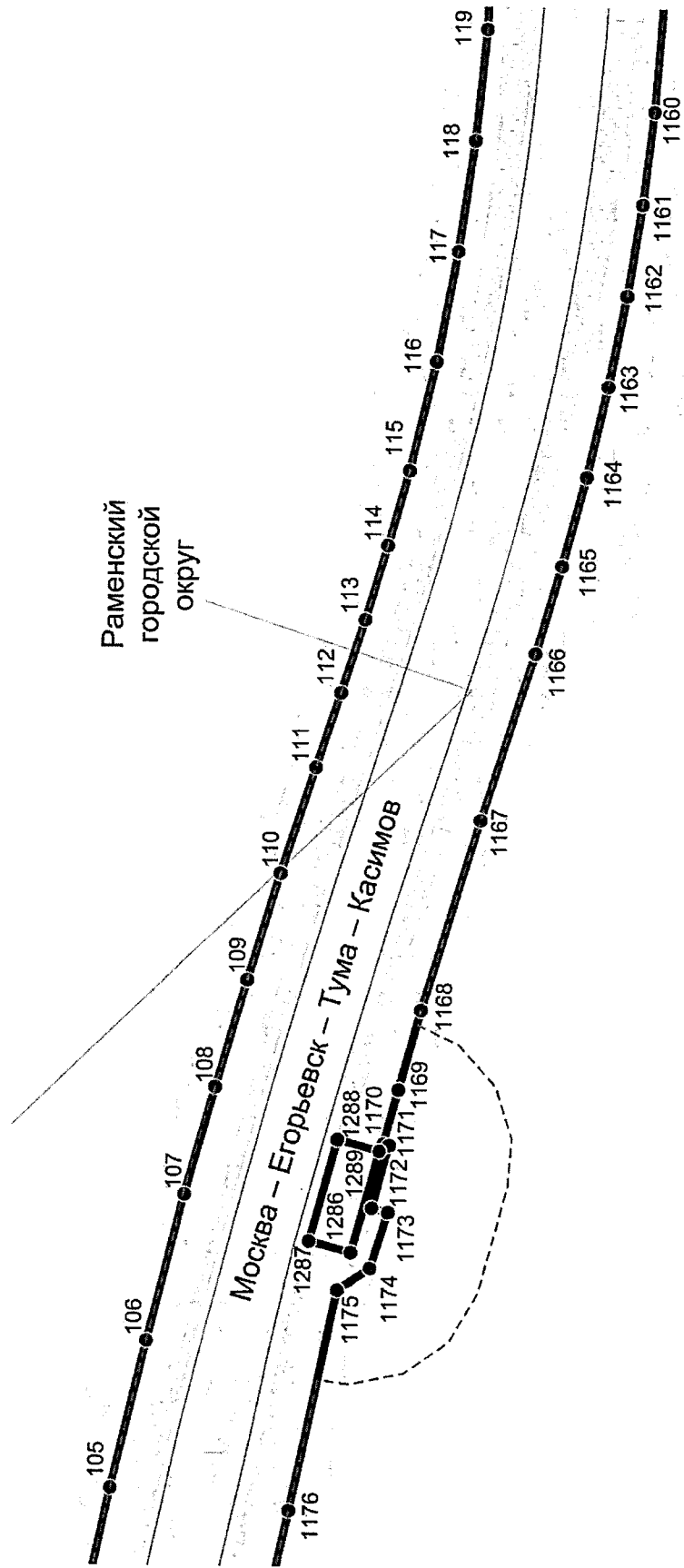
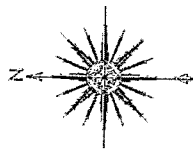
Документация по планировке территории для строительства автомобильной дороги
Москва – Егорьевск – Тума – Касимов (МЕТК)
в Раменском городском округе Московской области
Проект планировки территории
Чертеж красных линий



Документация по планировке территории для строительства автомобильной дороги Москва – Егорьевск – Тума – Касимов (МЕТК)
в Раменском городском округе Московской области
Проект планировки территории
Чертеж красных линий

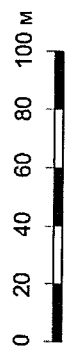
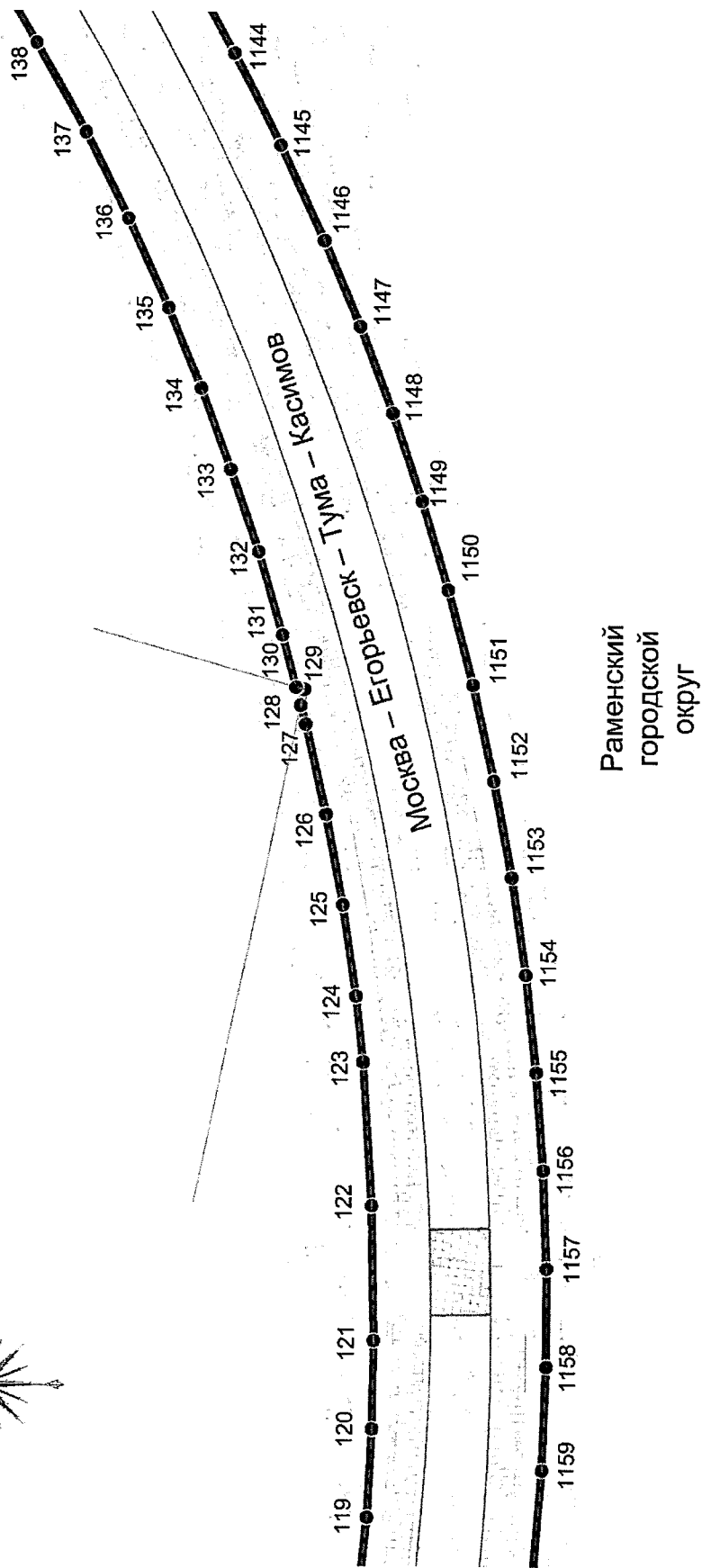
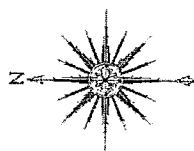


Документация по планировке территории для строительства автомобильной дороги Москва – Егорьевск – Тума – Касимов (МЕТК)
в Раменском городском округе Московской области
Проект планировки территории
Чертеж красных линий



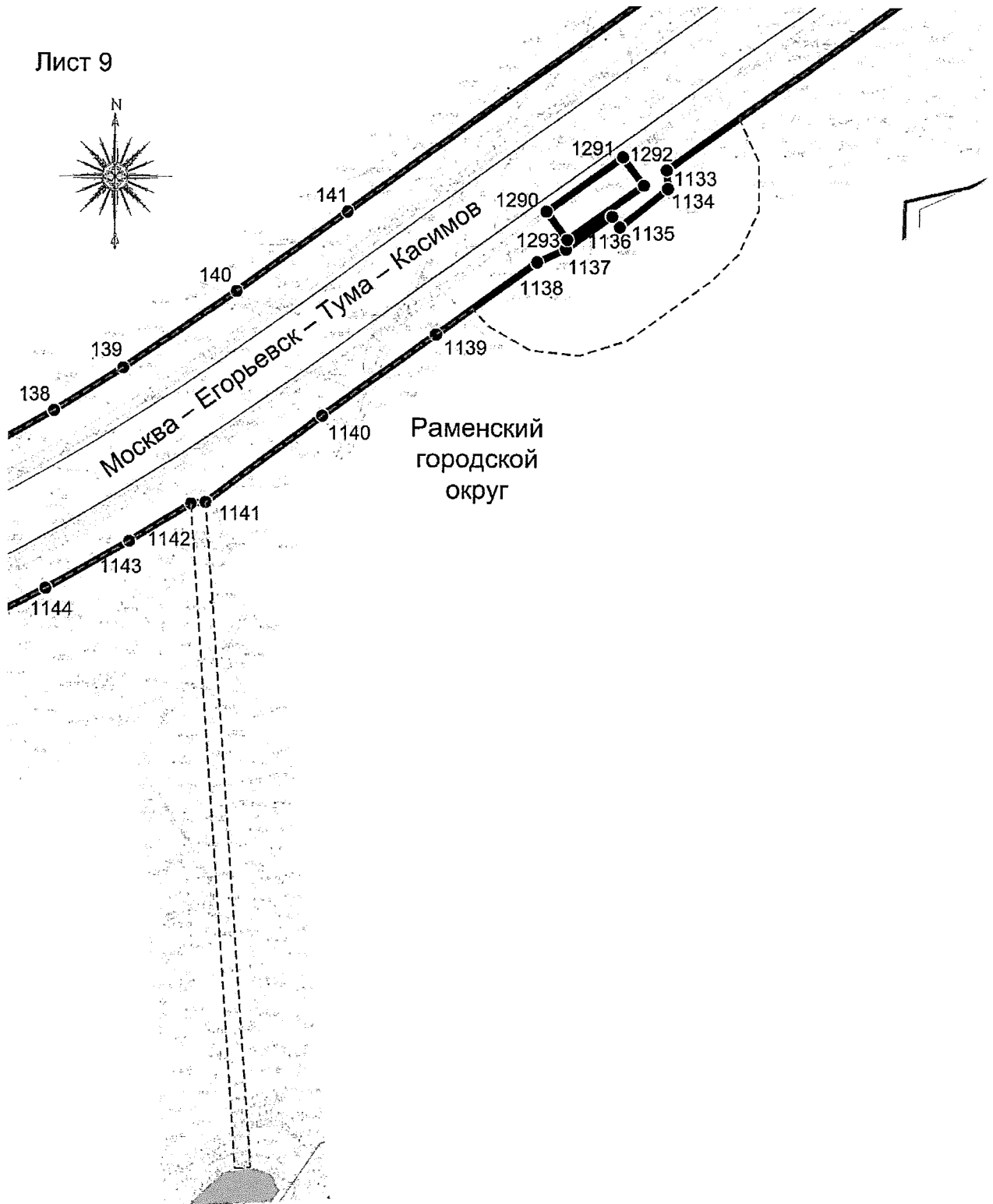
Документация по планировке территории для строительства автомобильной дороги Москва – Егорьевск – Туша – Касимов (МЕТК)
в Раменском городском округе Московской области

Проект планировки территории
Чертеж красных линий



Документация по планировке территории для строительства автомобильной дороги
Москва – Егорьевск – Тума – Касимов (МЕТК)
в Раменском городском округе Московской области
Проект планировки территории
Чертеж красных линий

Лист 9

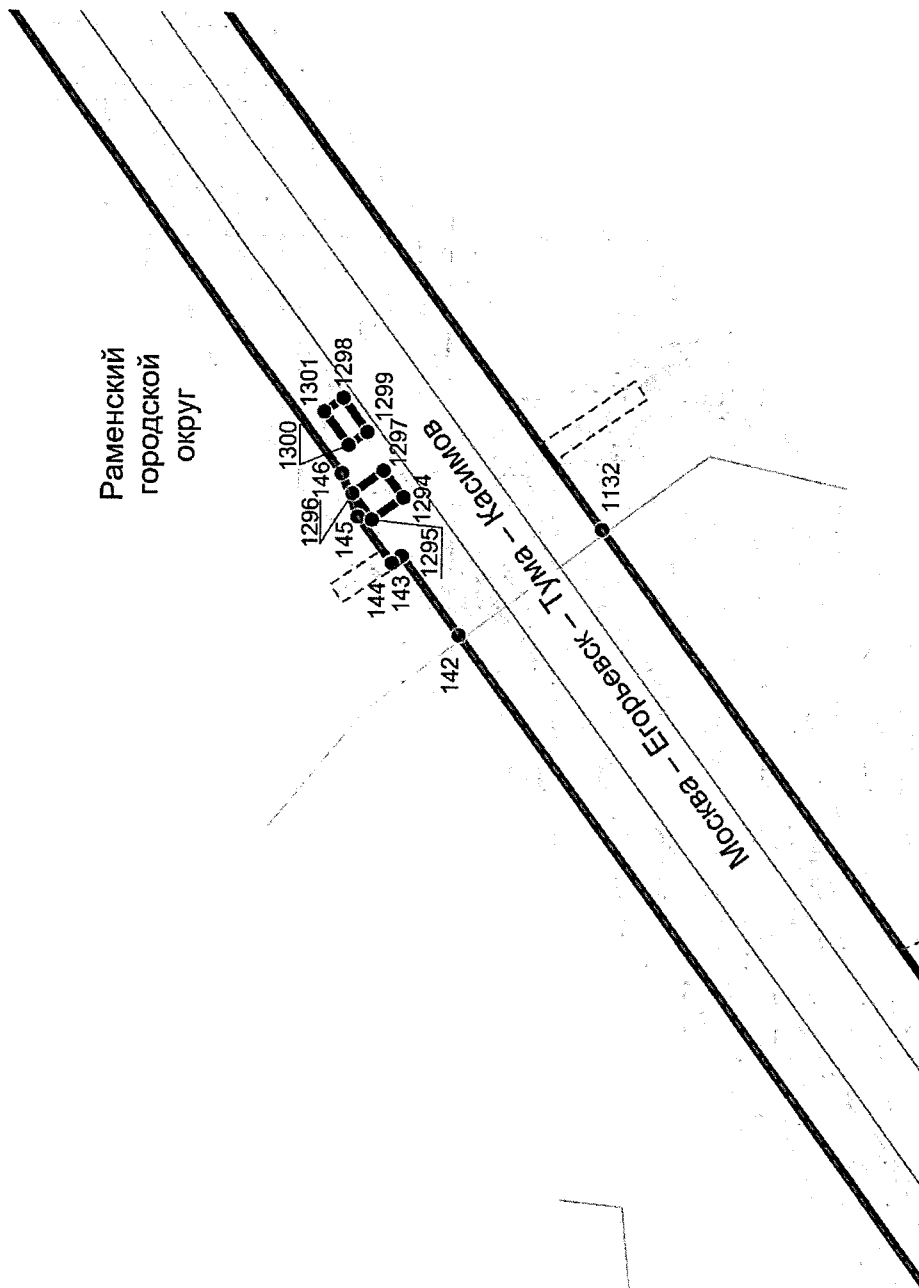
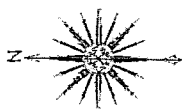


0 20 40 60 80 100 м

Документация по планировке территории для строительства автомобильной дороги Москва – Егорьевск – Тула – Касимов (МЕТК)
в Раменском городском округе Московской области

Проект планировки территории
Чертеж красных линий

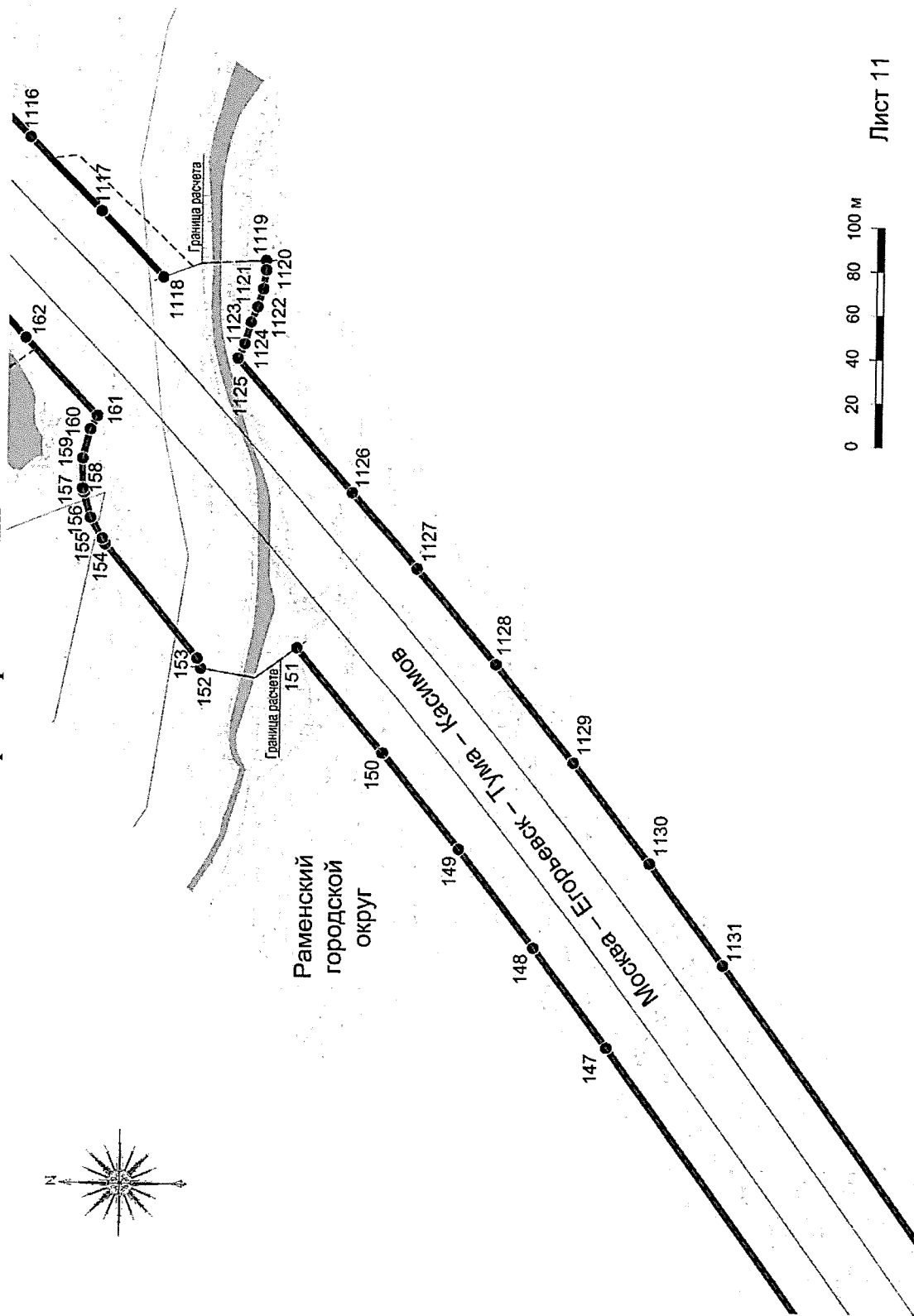
Лист 10



Документация по планировке территории для строительства автомобильной дороги Москва – Егорьевск – Тула – Касимов (МЕТК) в Раменском городском округе Московской области

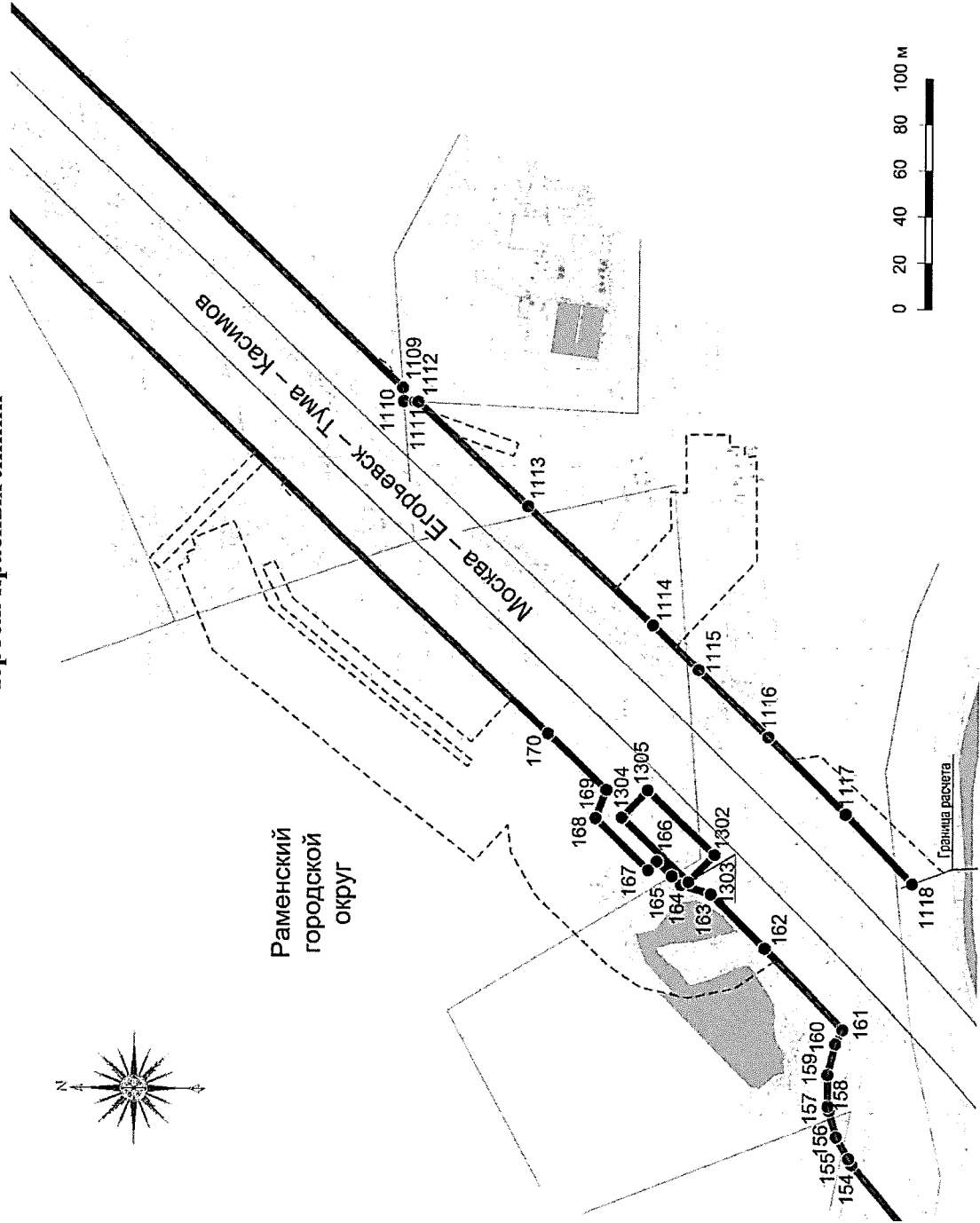
Проект планировки территории

Чертеж красных линий



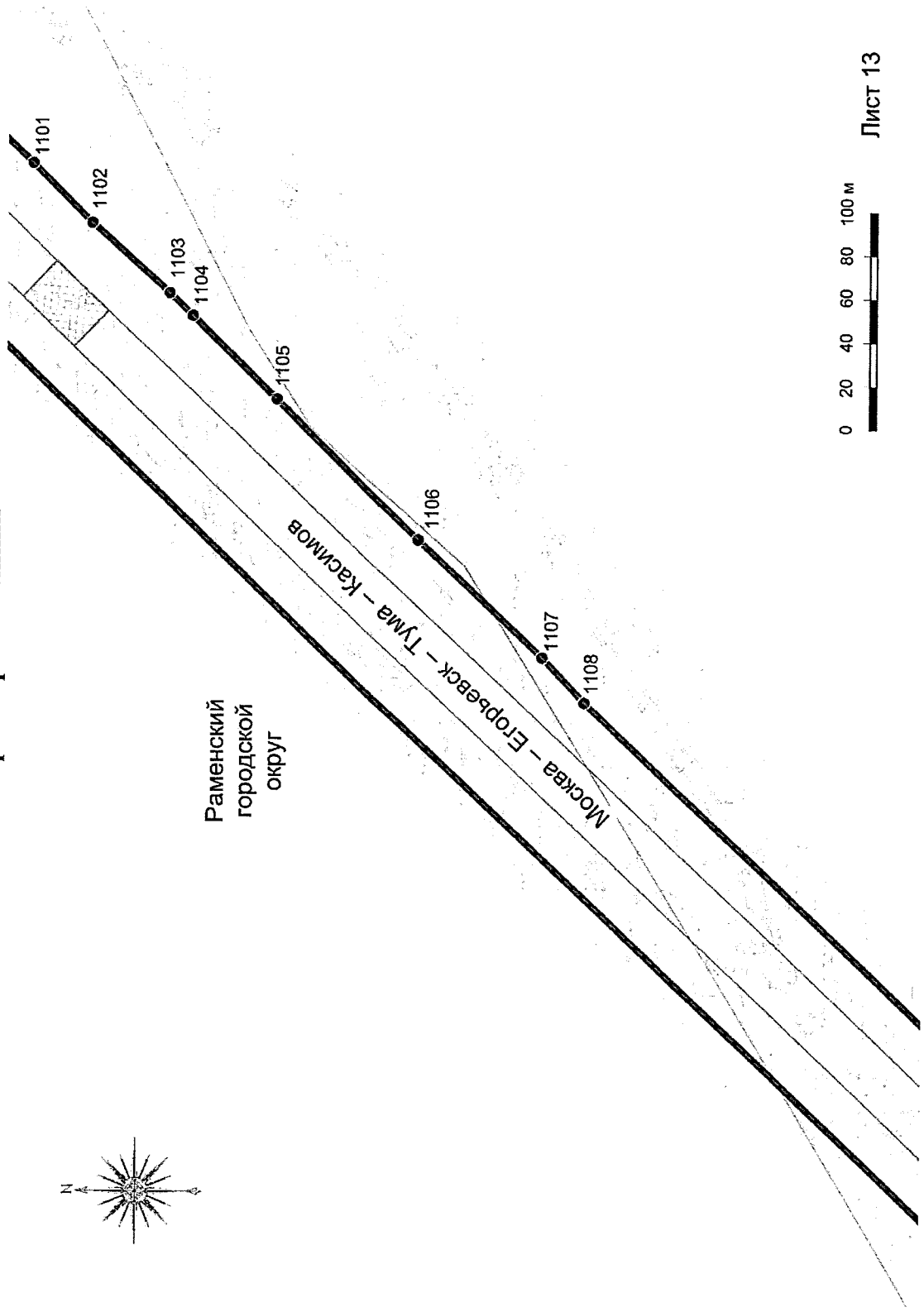
Документация по планировке территории для строительства автомобильной дороги Москва – Егорьевск – Тула – Касимов (МЕТК) в Раменском городском округе Московской области

Проект планировки территории
Чертеж красных линий



Документация по планировке территории для строительства автомобильной дороги Москва – Егорьевск – Тума – Касимов (МЕТК)
в Раменском городском округе Московской области

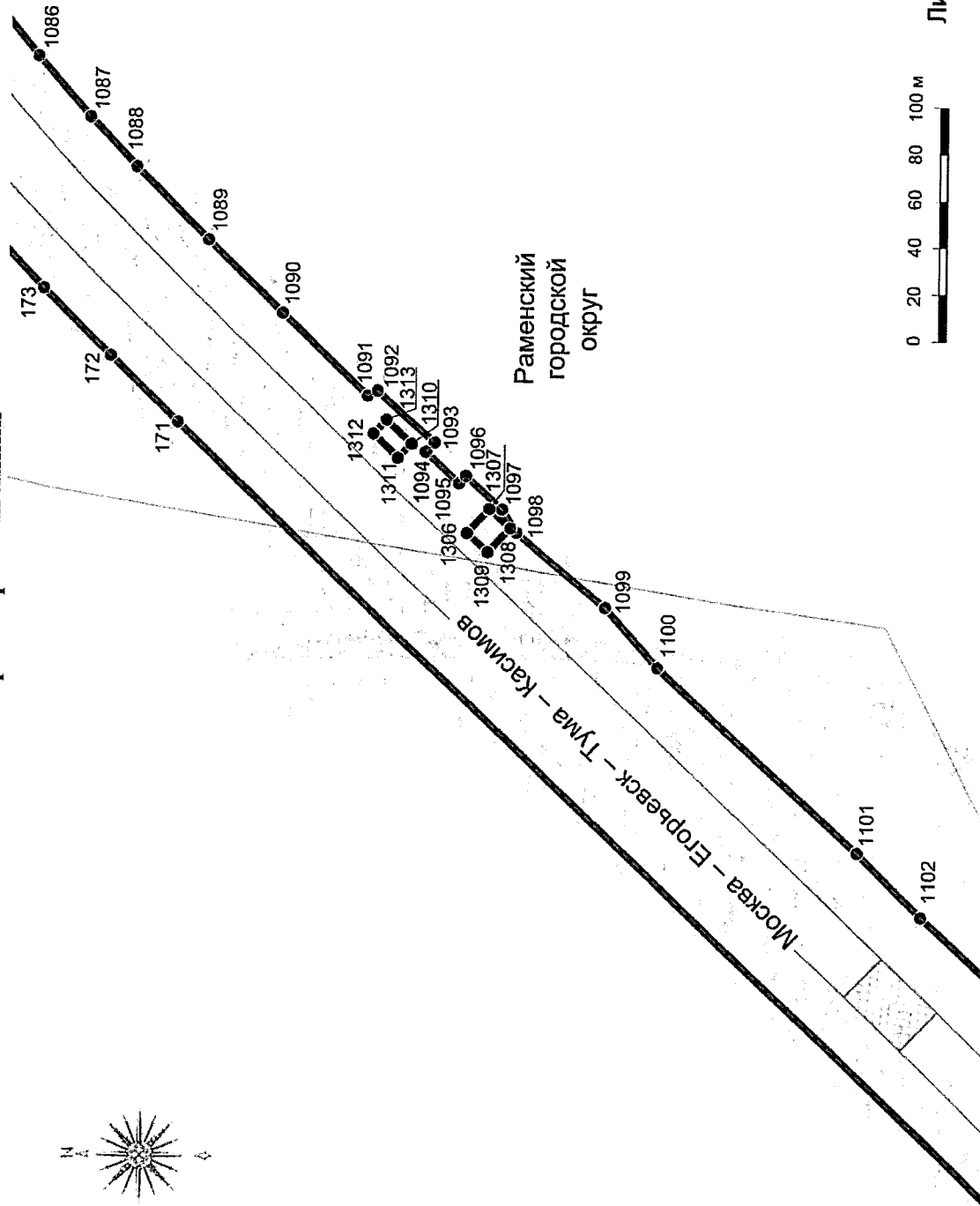
Проект планировки территории
Чертеж красных линий



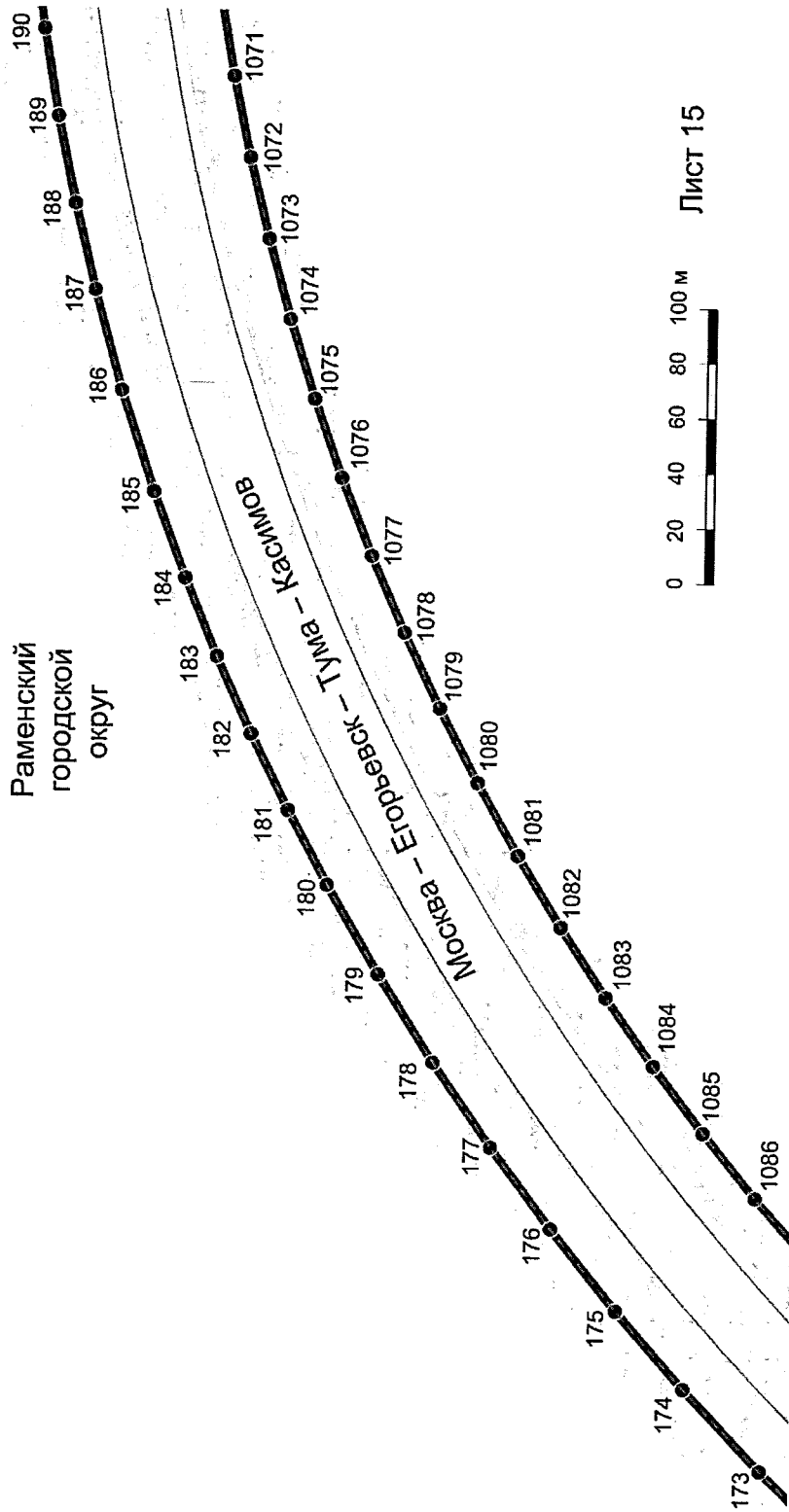
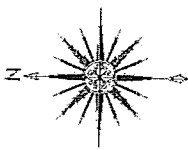
Документация по планировке территории для строительства автомобильной дороги Москва – Егорьевск – Тула – Касимов (МЕТК)
в Раменском городском округе Московской области

Проект планировки территории

Чертеж красных линий

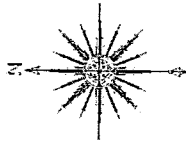


Документация по планировке территории для строительства автомобильной дороги Москва – Егорьевск – Тула – Касимов (МЕТК)
в Раменском городском округе Московской области
Проект планировки территории
Чертеж красных линий

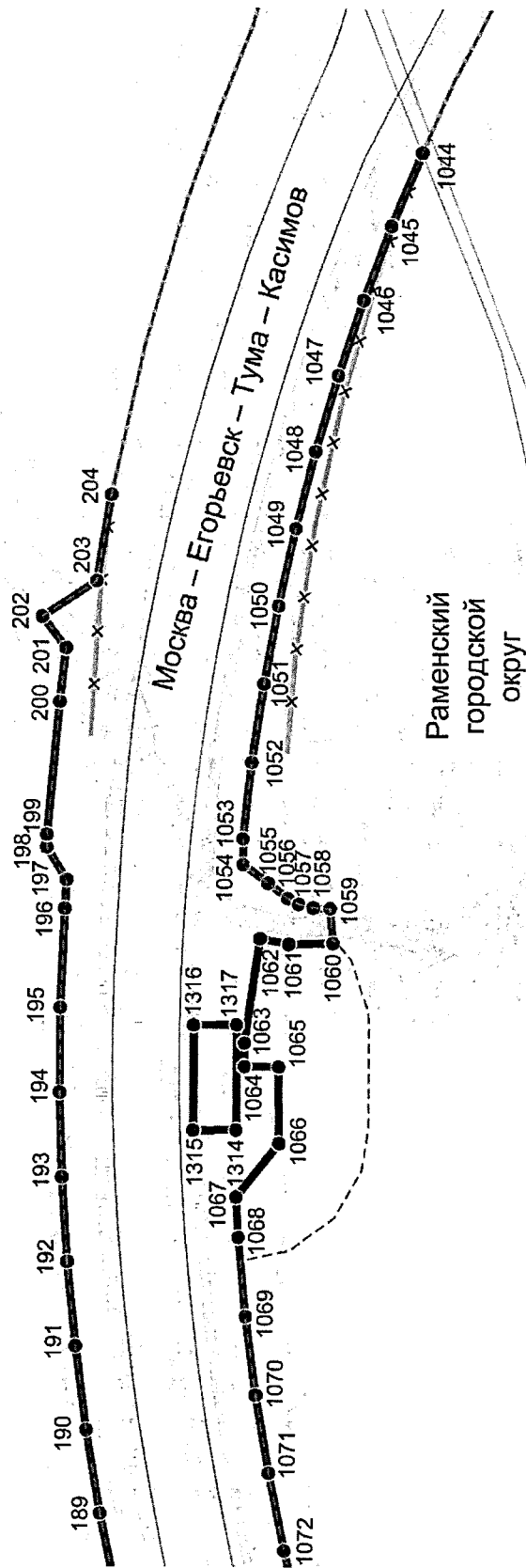


Документация по планировке территории для строительства автомобильной дороги Москва – Егорьевск – Тума – Касимов (МЕТК) в Раменском городском округе Московской области

Проект планировки территории
Чертеж красных линий

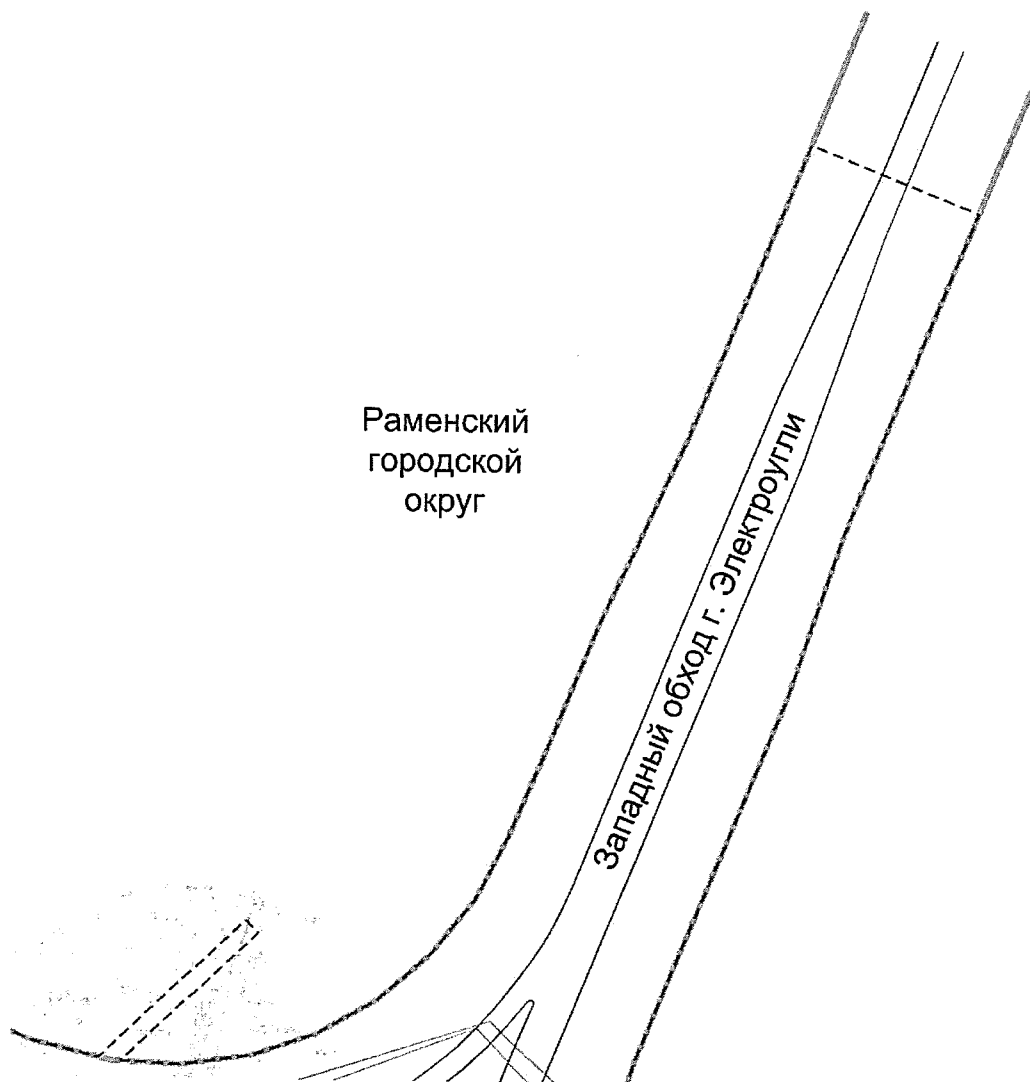
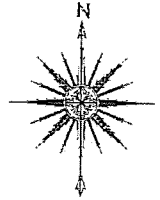
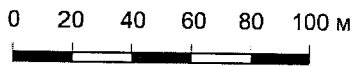


Лист 16

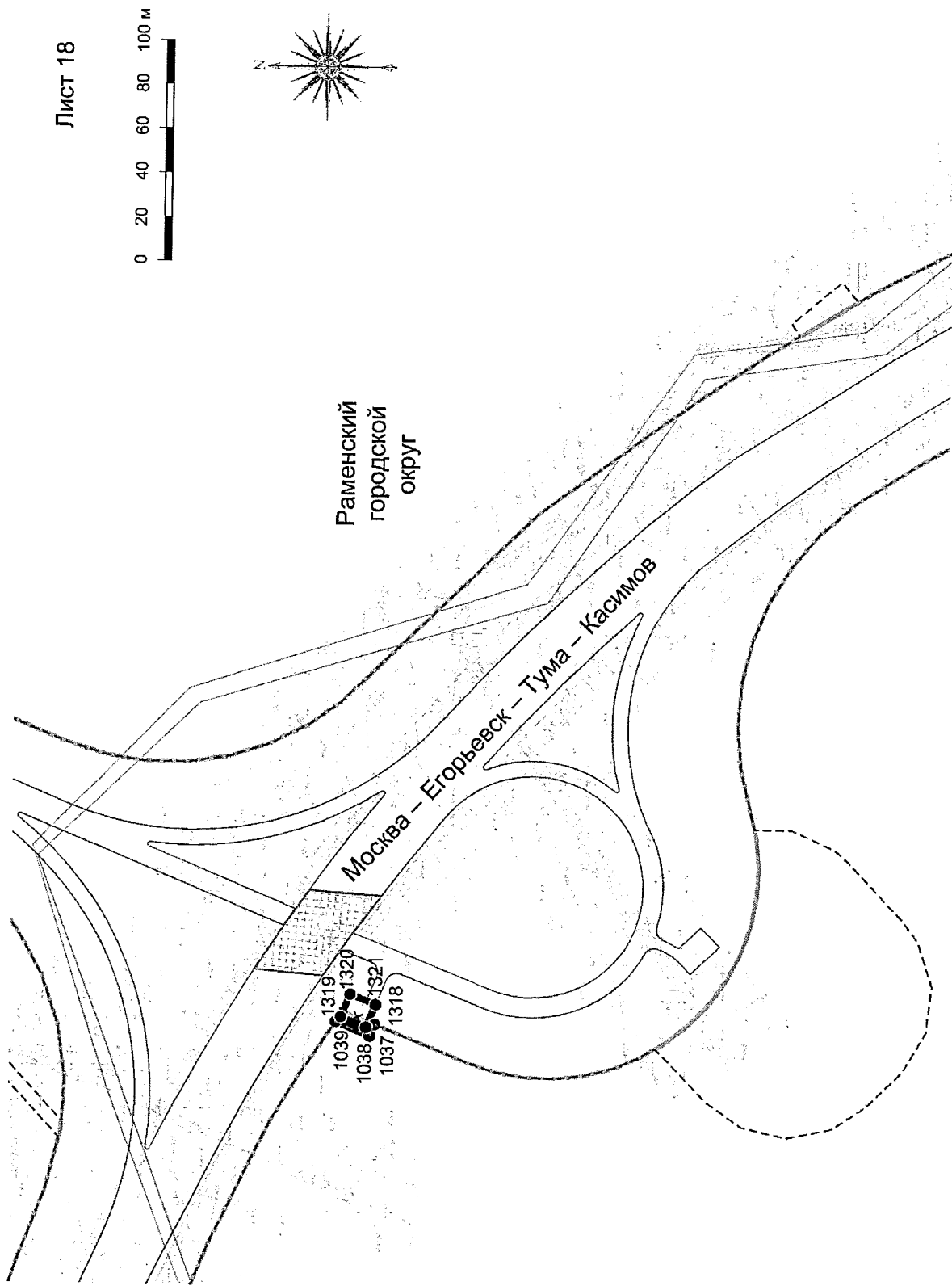


Документация по планировке территории для строительства автомобильной дороги
Москва – Егорьевск – Тума – Касимов (МЕТК)
в Раменском городском округе Московской области
Проект планировки территории
Чертеж красных линий

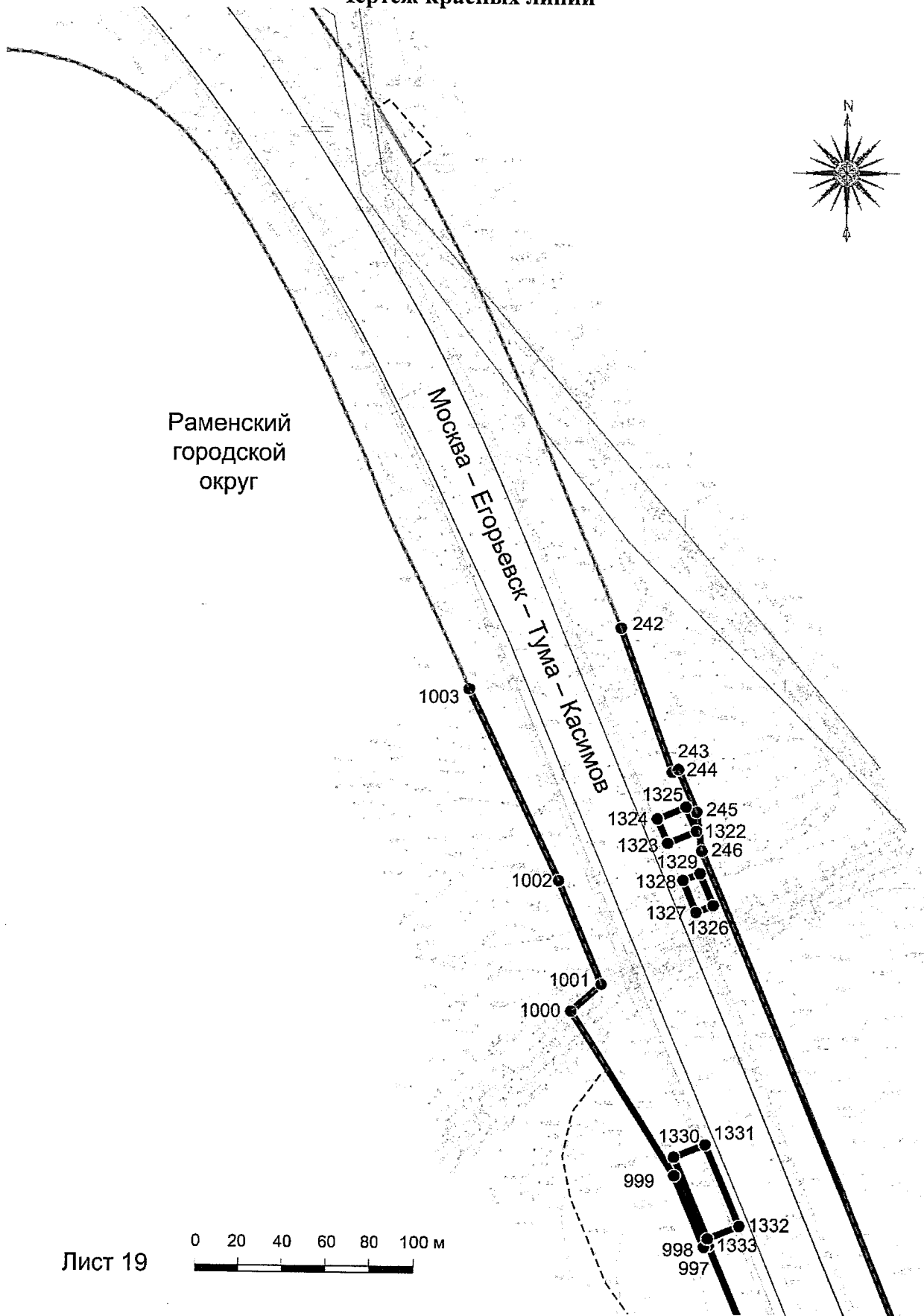
Лист 17



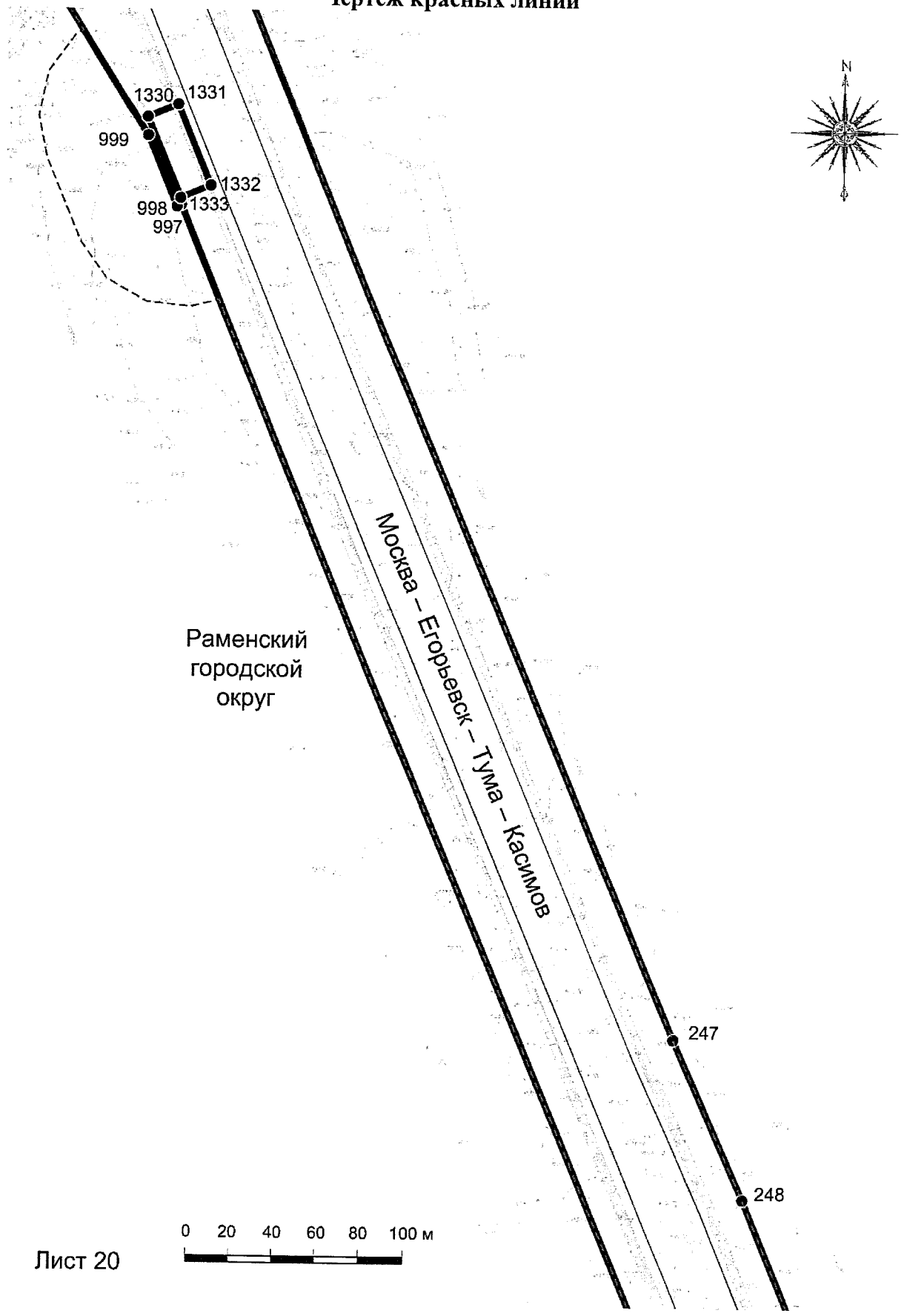
**Документация по планировке территории для строительства автомобильной дороги Москва – Егорьевск – Тума – Касимов (МЕТК)
в Раменском городском округе Московской области
Проект планировки территории
Чертеж красных линий**



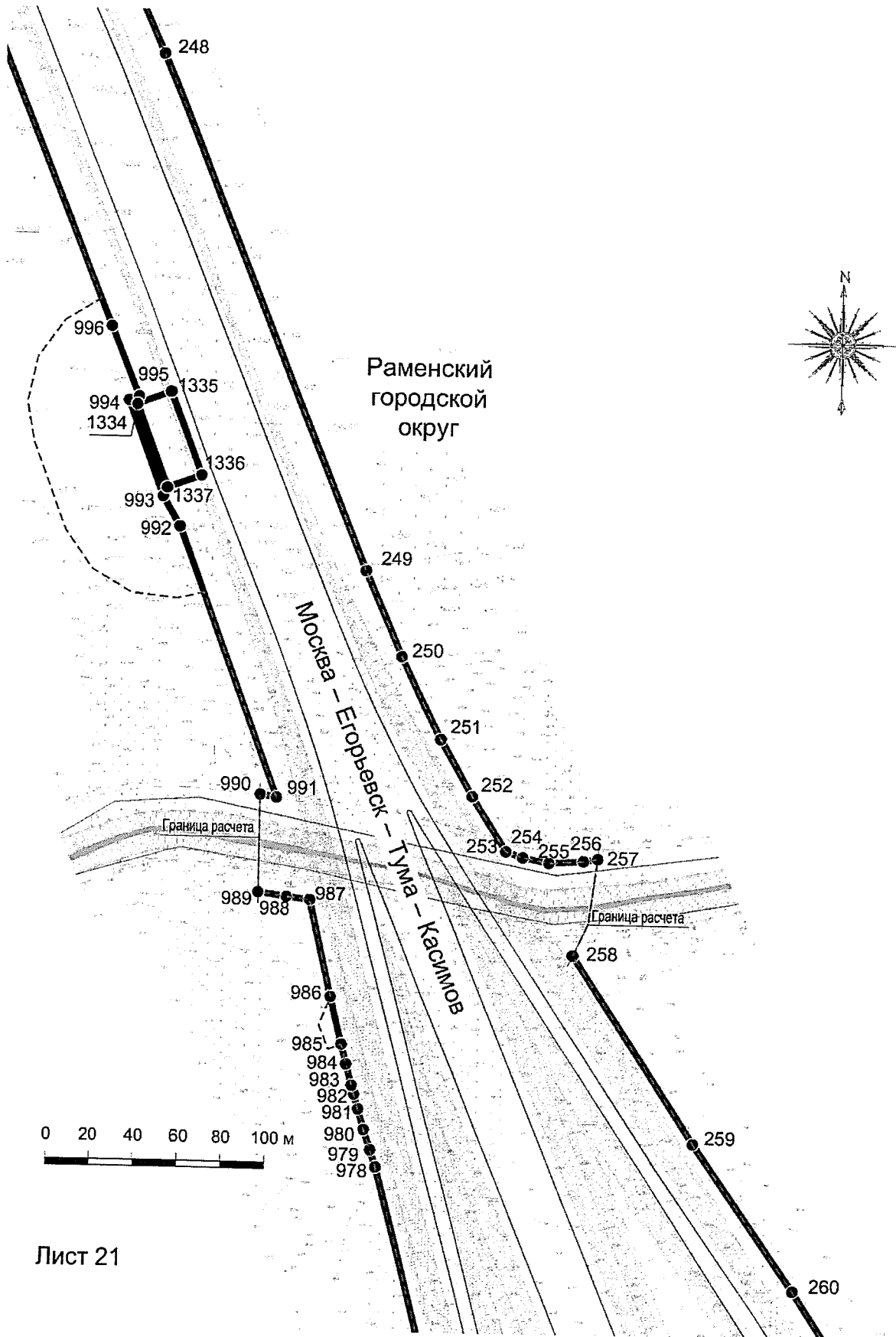
Документация по планировке территории для строительства автомобильной дороги
Москва – Егорьевск – Тума – Касимов (МЕТК)
в Раменском городском округе Московской области
Проект планировки территории
Чертеж красных линий



Документация по планировке территории для строительства автомобильной дороги
Москва – Егорьевск – Тума – Касимов (МЕТК)
в Раменском городском округе Московской области
Проект планировки территории
Чертеж красных линий

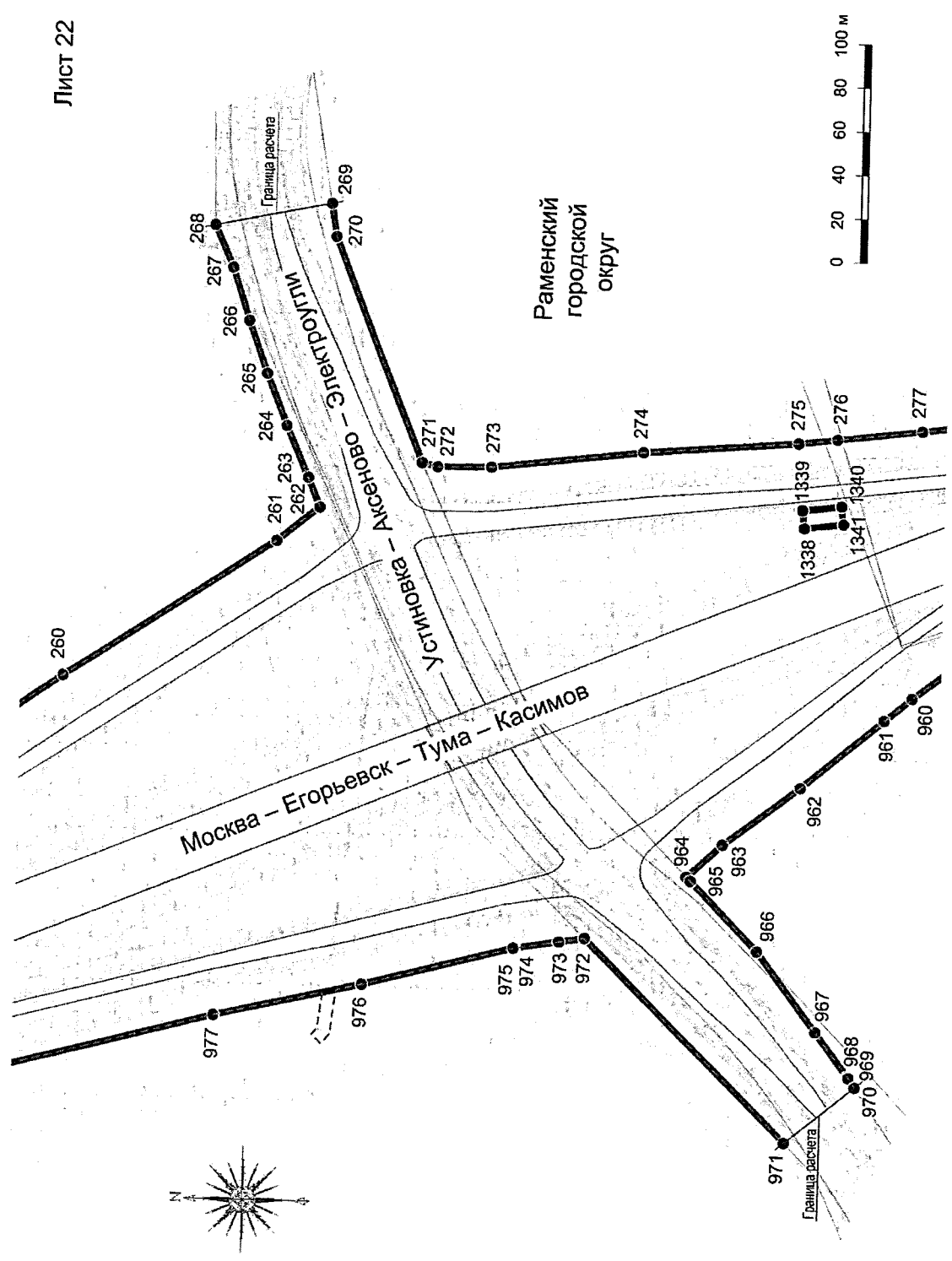


Документация по планировке территории для строительства автомобильной дороги
 Москва – Егорьевск – Тума – Касимов (МЕТК)
 в Раменском городском округе Московской области
 Проект планировки территории
 Чертеж красных линий



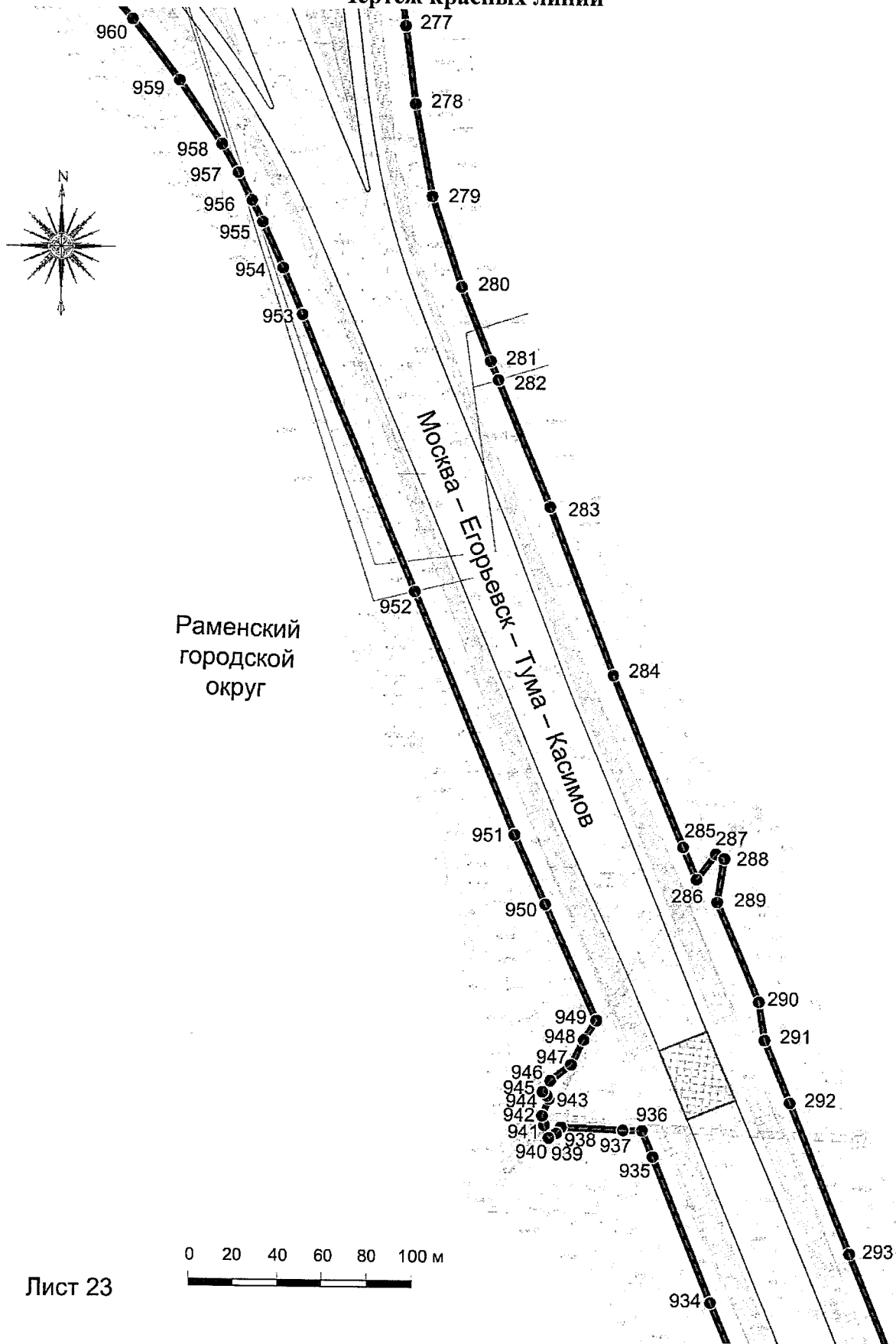
Документация по планировке территории для строительства автомобильной дороги Москва – Егорьевск – Тума – Касимов (МЕТК) в Раменском городском округе Московской области
Проект планировки территории
Чертеж красных линий

Лист 22

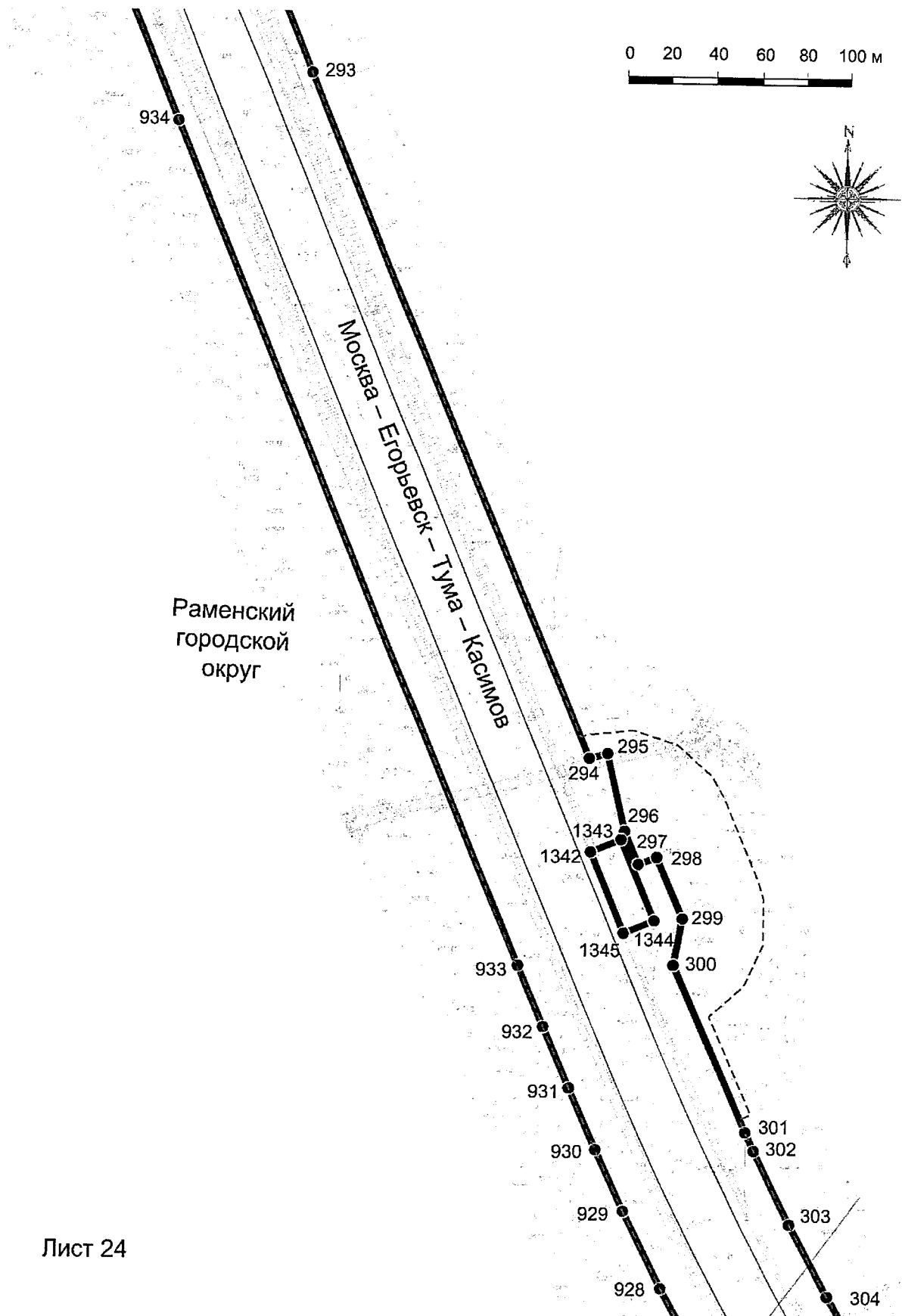


Документация по планировке территории для строительства автомобильной дороги
Москва – Егорьевск – Тума – Касимов (МЕТК)
в Раменском городском округе Московской области
Проект планировки территории

Чертеж красных линий

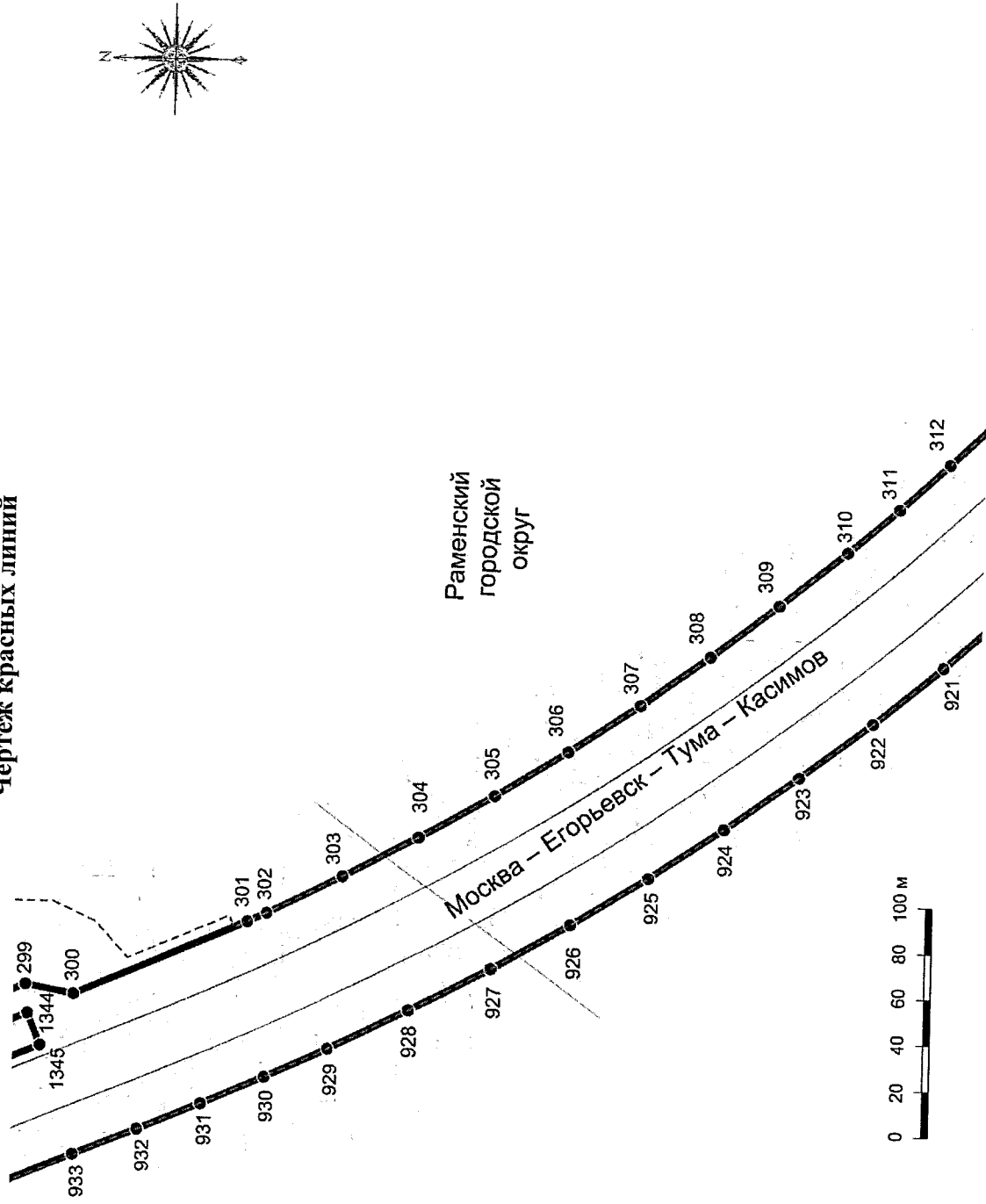


Документация по планировке территории для строительства автомобильной дороги
 Москва – Егорьевск – Тума – Касимов (МЕТК)
 в Раменском городском округе Московской области
 Проект планировки территории
 Чертеж красных линий



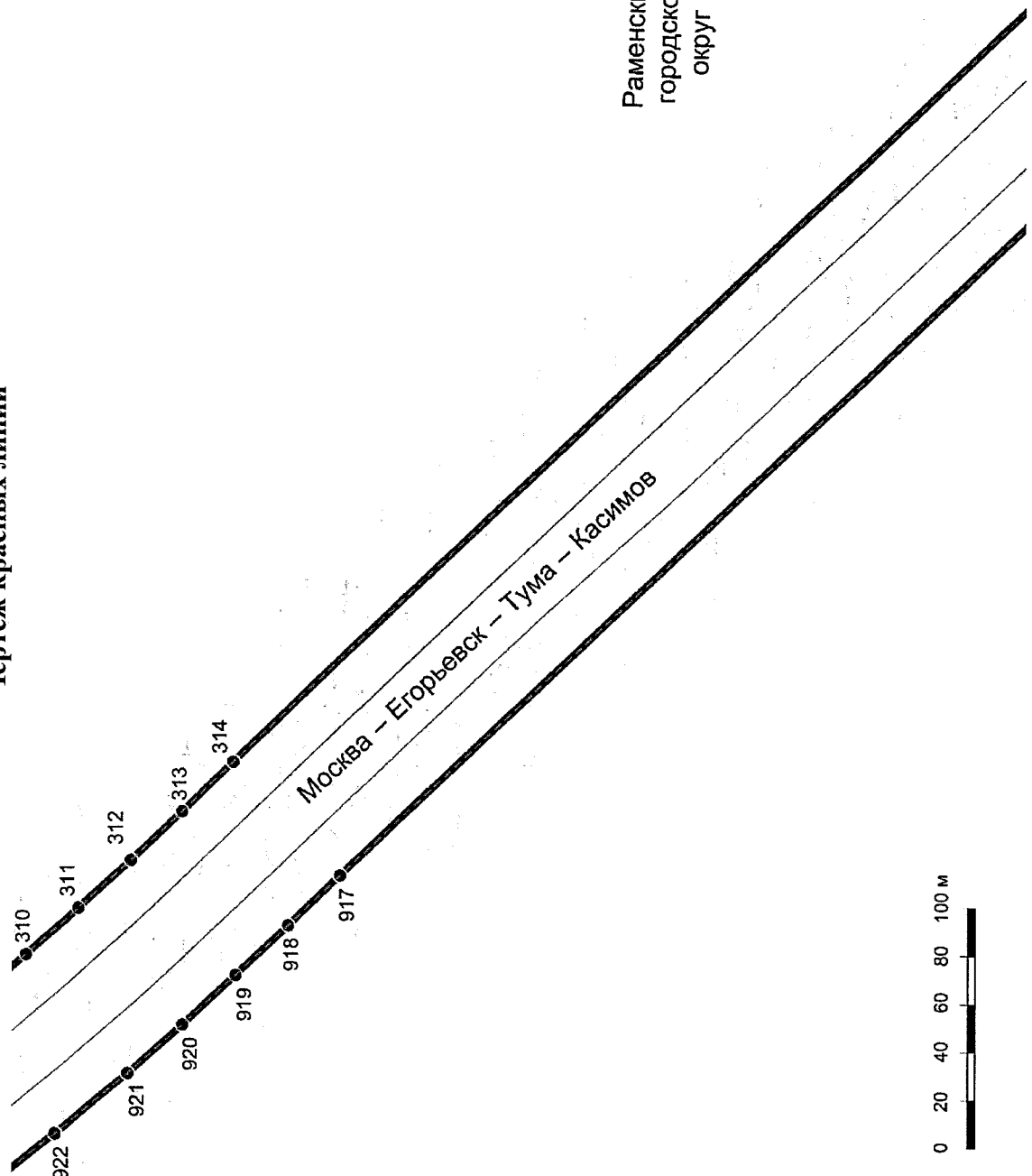
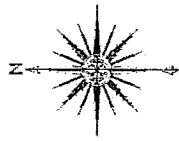
Документация по планировке территории для строительства автомобильной дороги Москва – Егорьевск – Тума – Касимов (МЕТК) в Раменском городском округе Московской области

Проект планировки территории Чертеж красных линий



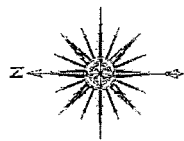
Документация по планировке территории для строительства автомобильной дороги Москва – Егорьевск – Тума – Касимов (МЕТК)
в Раменском городском округе Московской области
Проект планировки территории
Чертеж красных линий

Лист 26

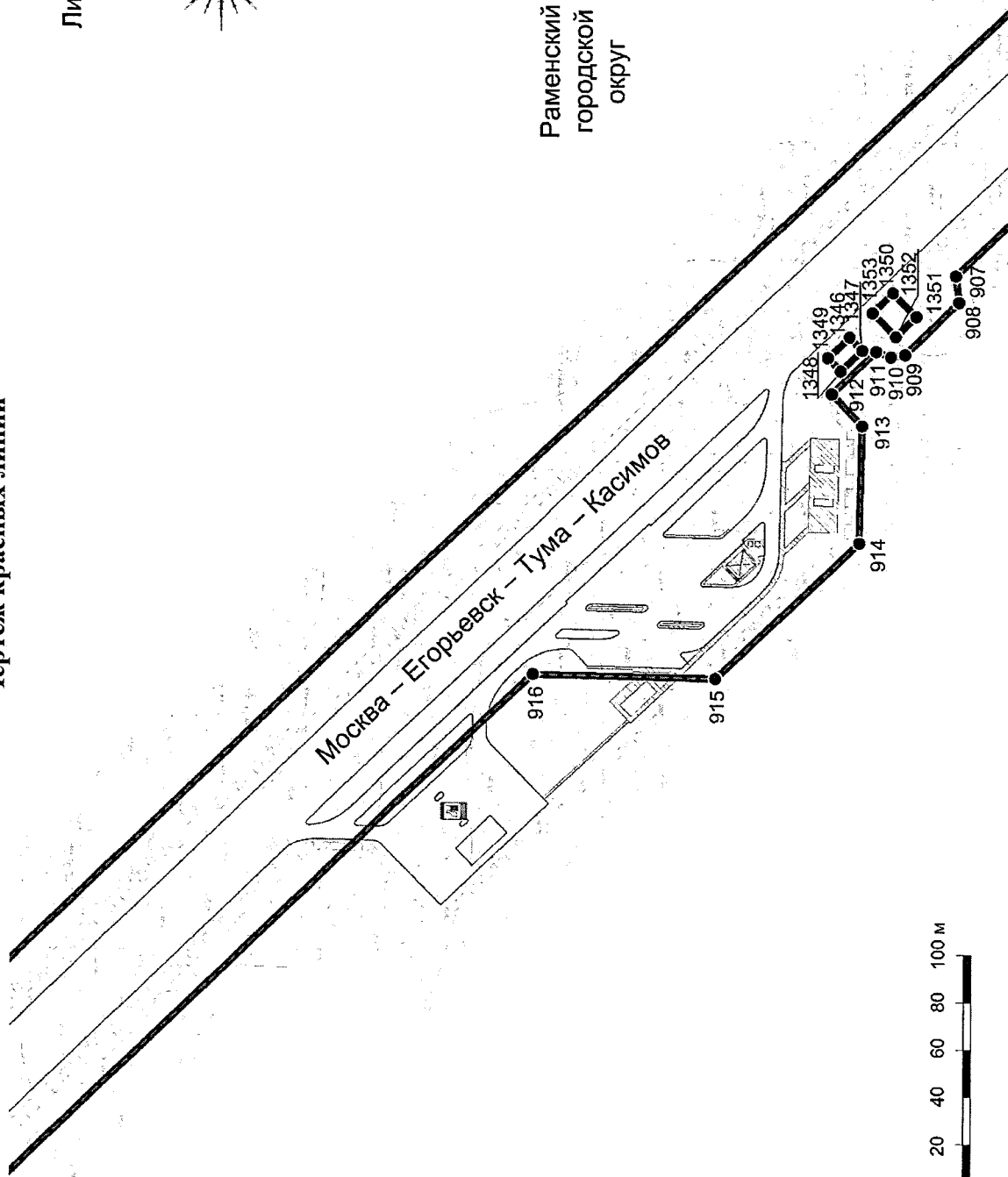


Документация по планировке территории для строительства автомобильной дороги Москва – Егорьевск – Тума – Касимов (МЕТК) в Раменском городском округе Московской области
Проект планировки территории
Чертеж красных линий

Лист 27

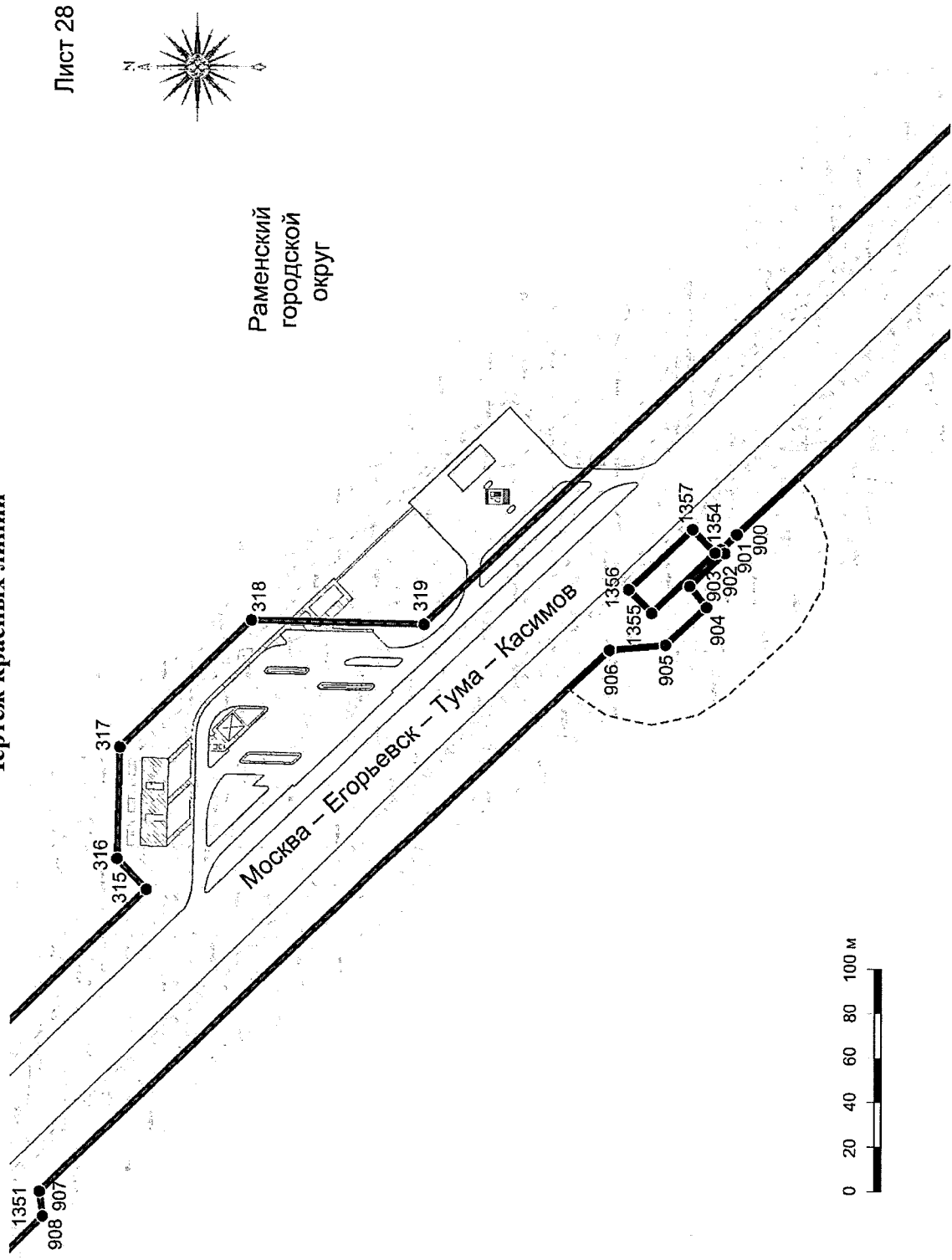


Раменский
городской
округ



Документация по планировке территории для строительства автомобильной дороги Москва – Егорьевск – Тума – Касимов (МЕТК) в Раменском городском округе Московской области

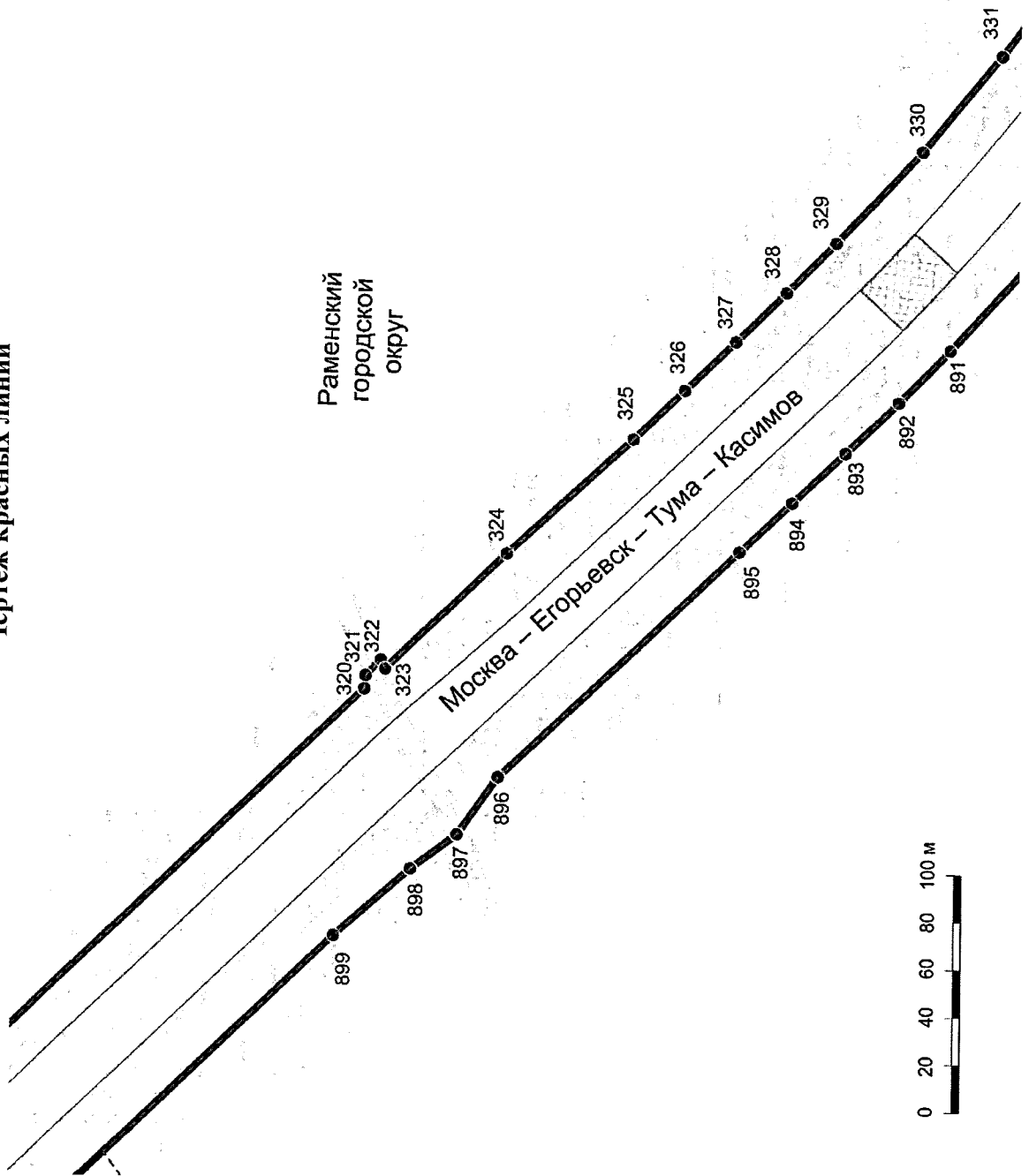
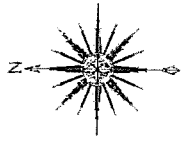
Проект планировки территории
Чертеж красных линий



Документация по планировке территории для строительства автомобильной дороги Москва – Егорьевск – Тума – Касимов (МЕТК) в Раменском городском округе Московской области

Проект планировки территории
Чертеж красных линий

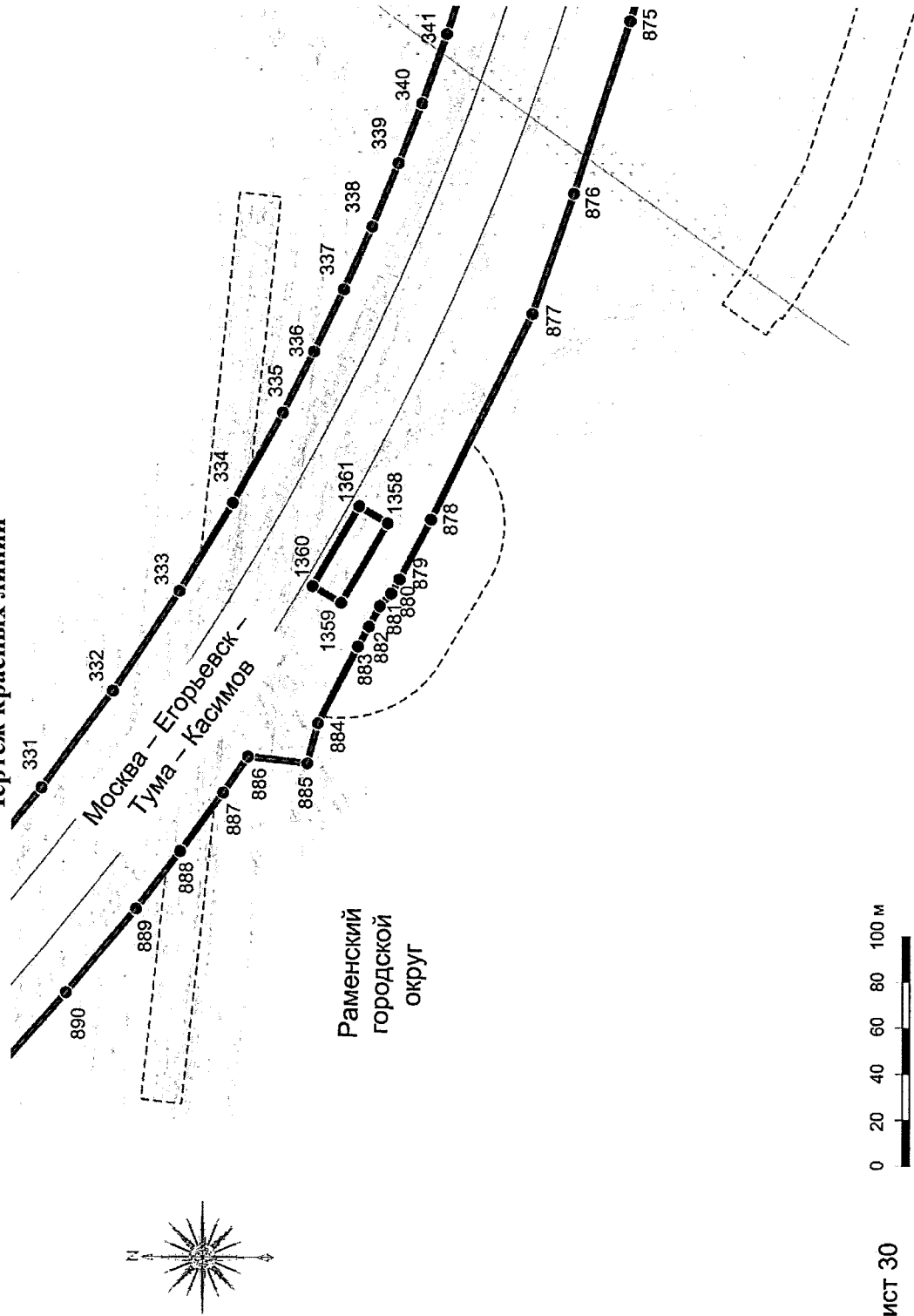
Лист 29



Документация по планировке территории для строительства автомобильной дороги Москва – Егорьевск – Тума – Касимов (МЕТК) в Раменском городском округе Московской области

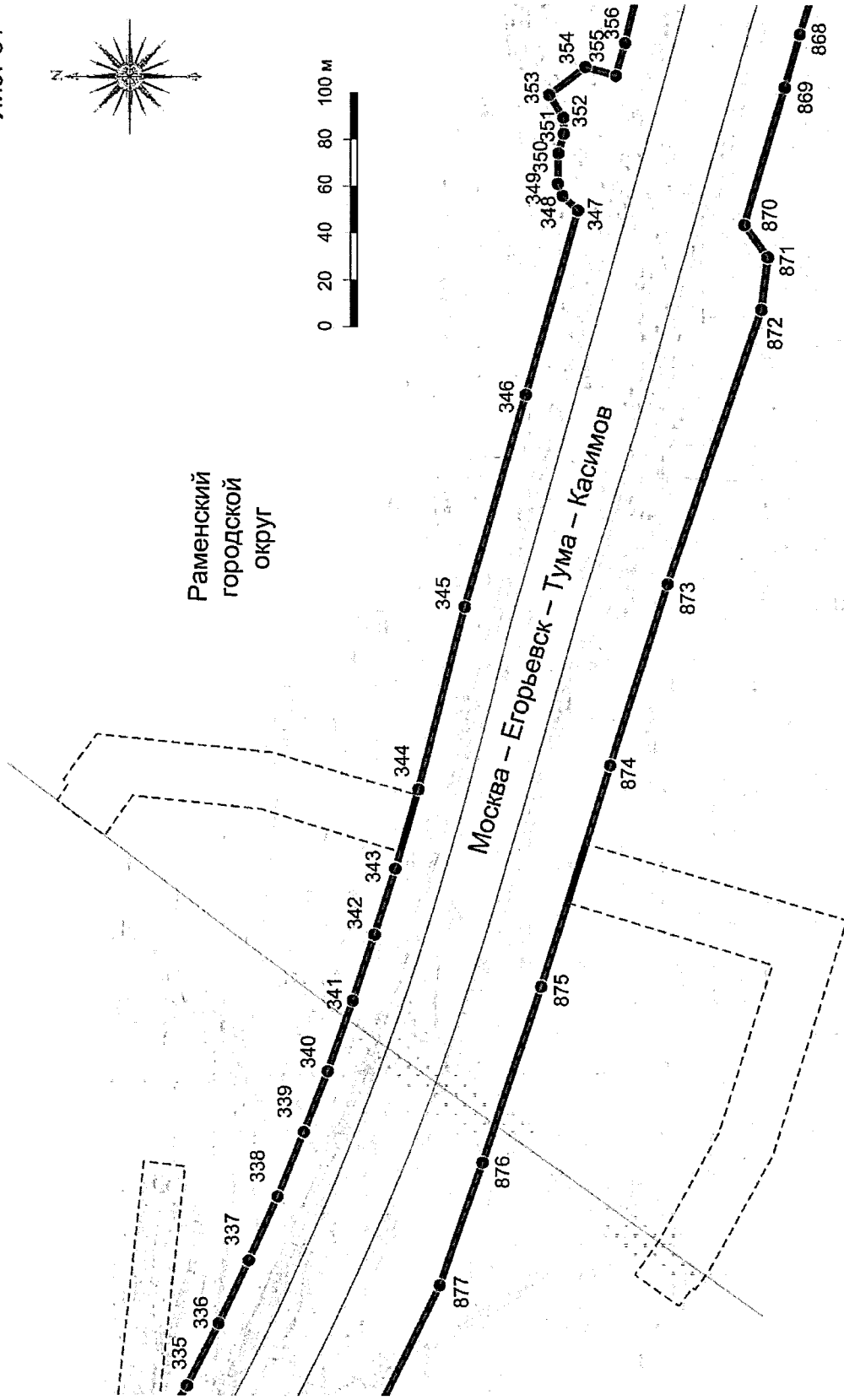
Проект планировки территории

Чертеж красных линий



Документация по планировке территории для строительства автомобильной дороги Москва – Егорьевск – Тума – Касимов (МЕТК)
в Раменском городском округе Московской области
Проект планировки территории
Чертеж красных линий

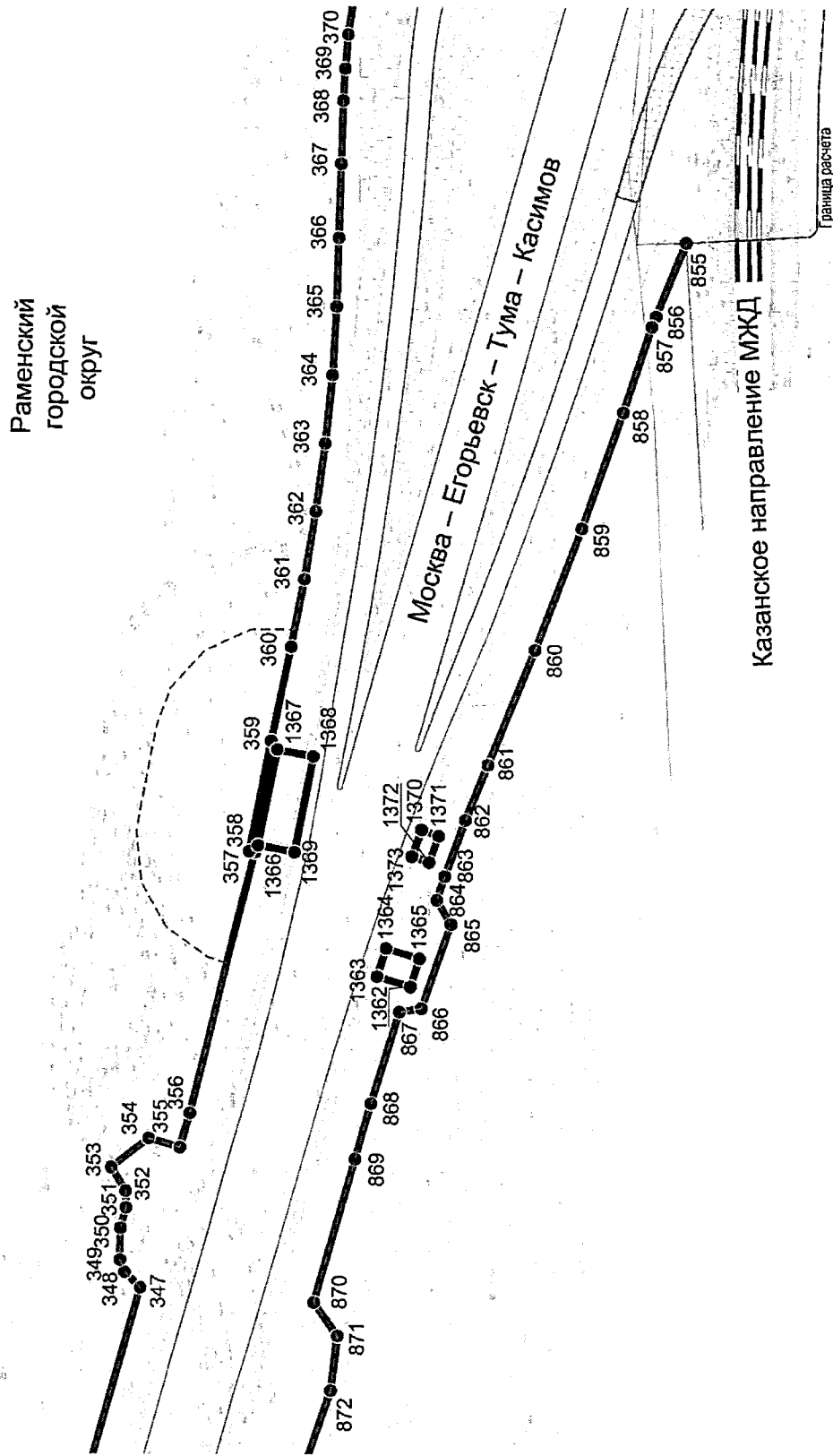
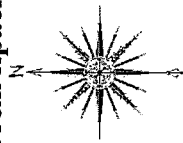
Лист 31



Документация по планировке территории для строительства автомобильной дороги Москва – Егорьевск – Тума – Касимов (МЕТК) в Раменском городском округе Московской области

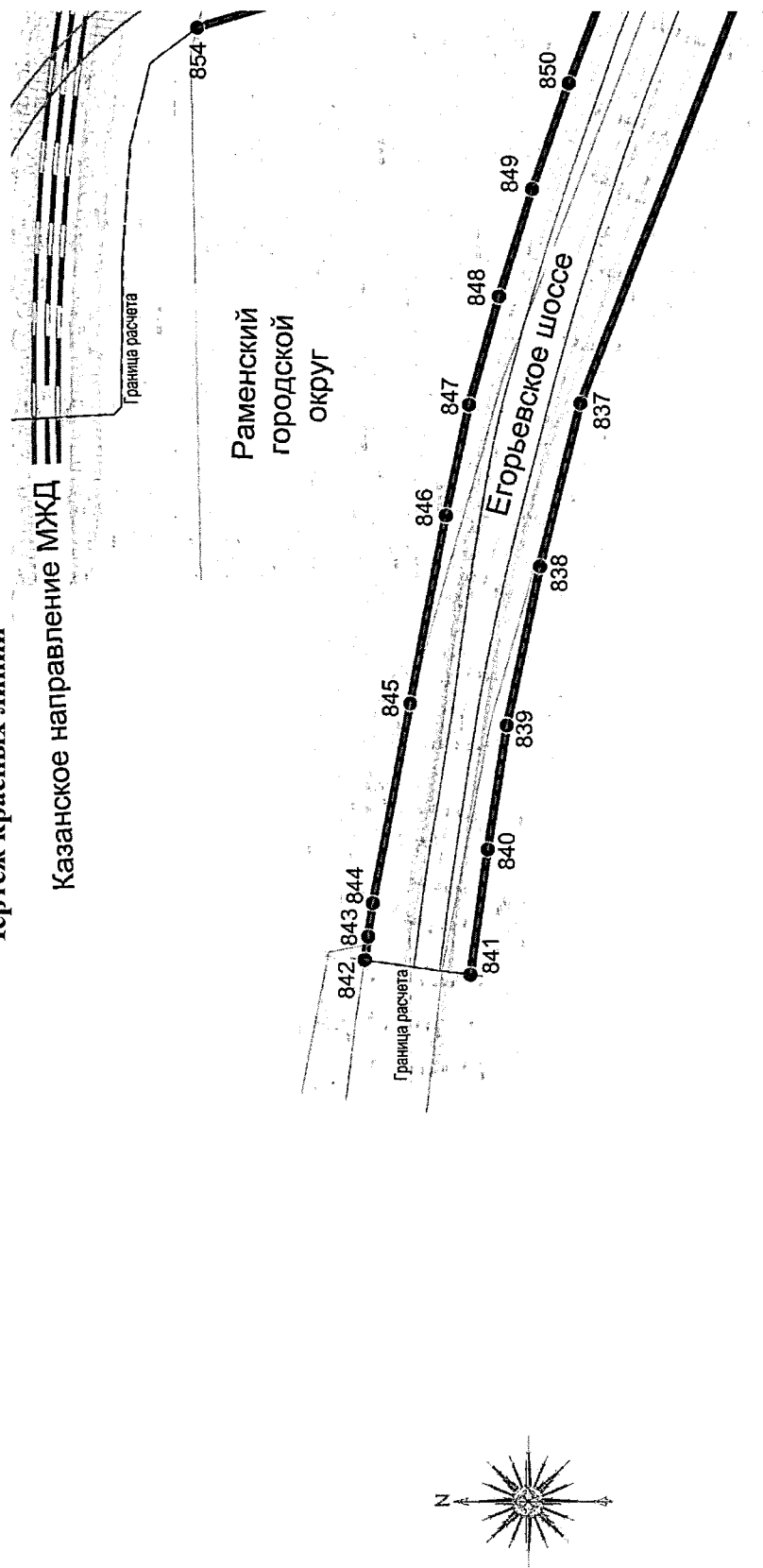
Проект планировки территории
Чертеж красных линий

Лист 32

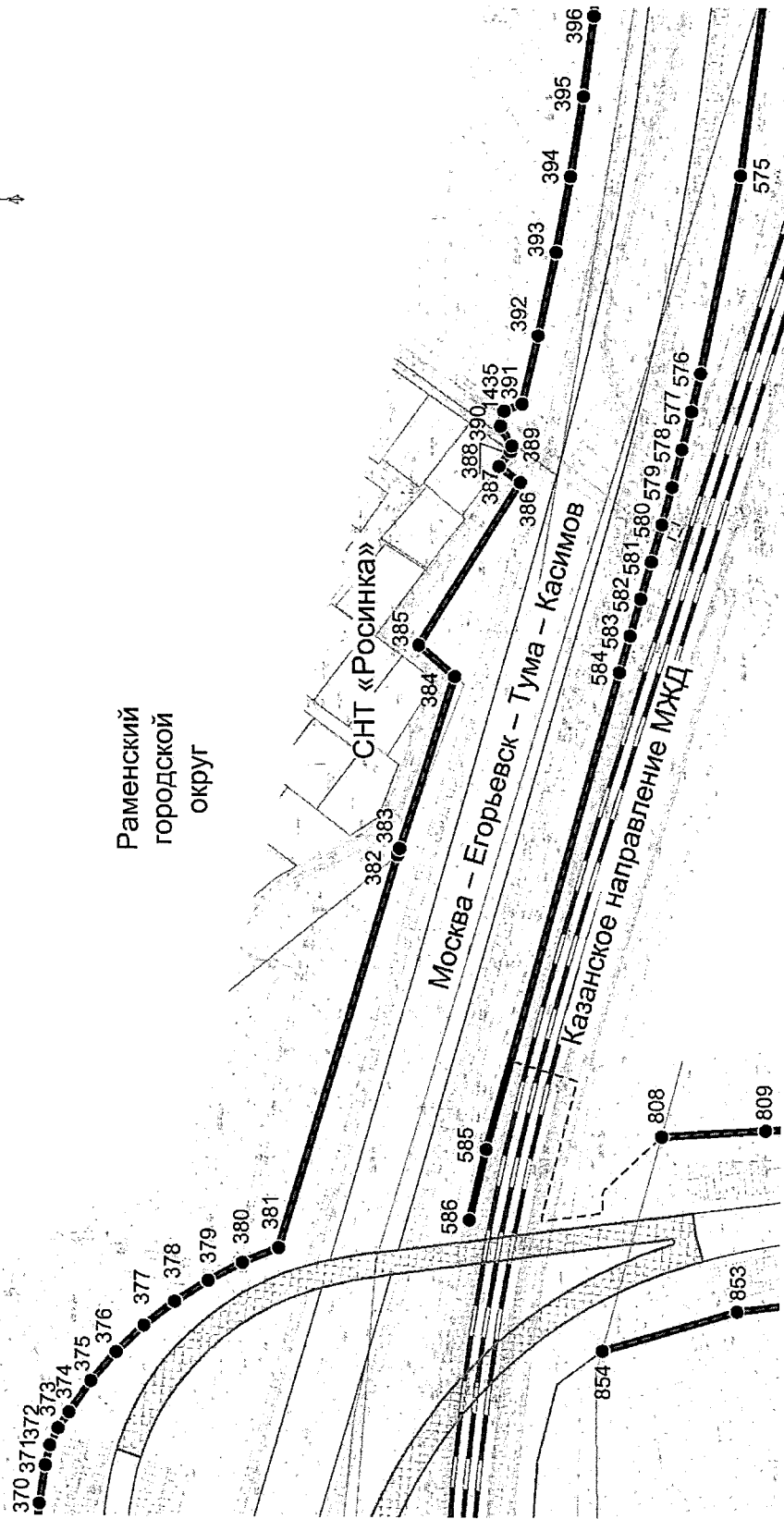
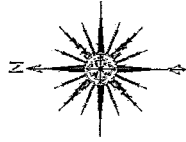



Документация по планировке территории для строительства автомобильной дороги Москва – Егорьевск – Тума – Касимов (МЕТК) в Раменском городском округе Московской области

Проект планировки территории
Чертеж красных линий



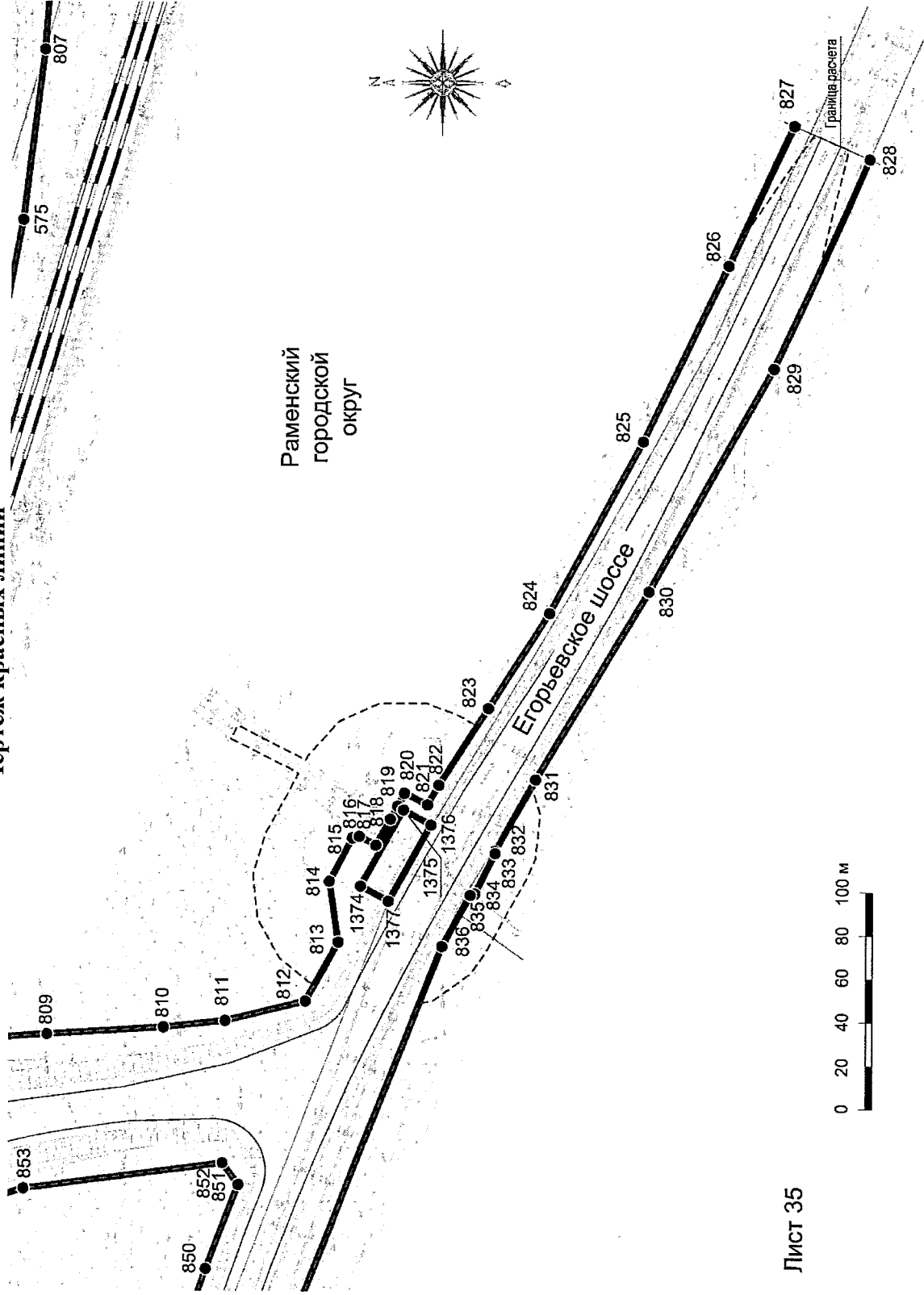
Документация по планировке территории для строительства автомобильной дороги Москва – Егорьевск – Тула – Касимов (МЕТК)
в Раменском городском округе Московской области
Проект планировки территории
Чертеж красных линий



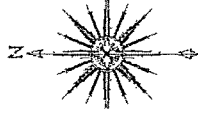
Документация по планировке территории для строительства автомобильной дороги Москва – Егорьевск – Тула – Касимов (МЕТК)
в Раменском городском округе Московской области

Проект планировки территории

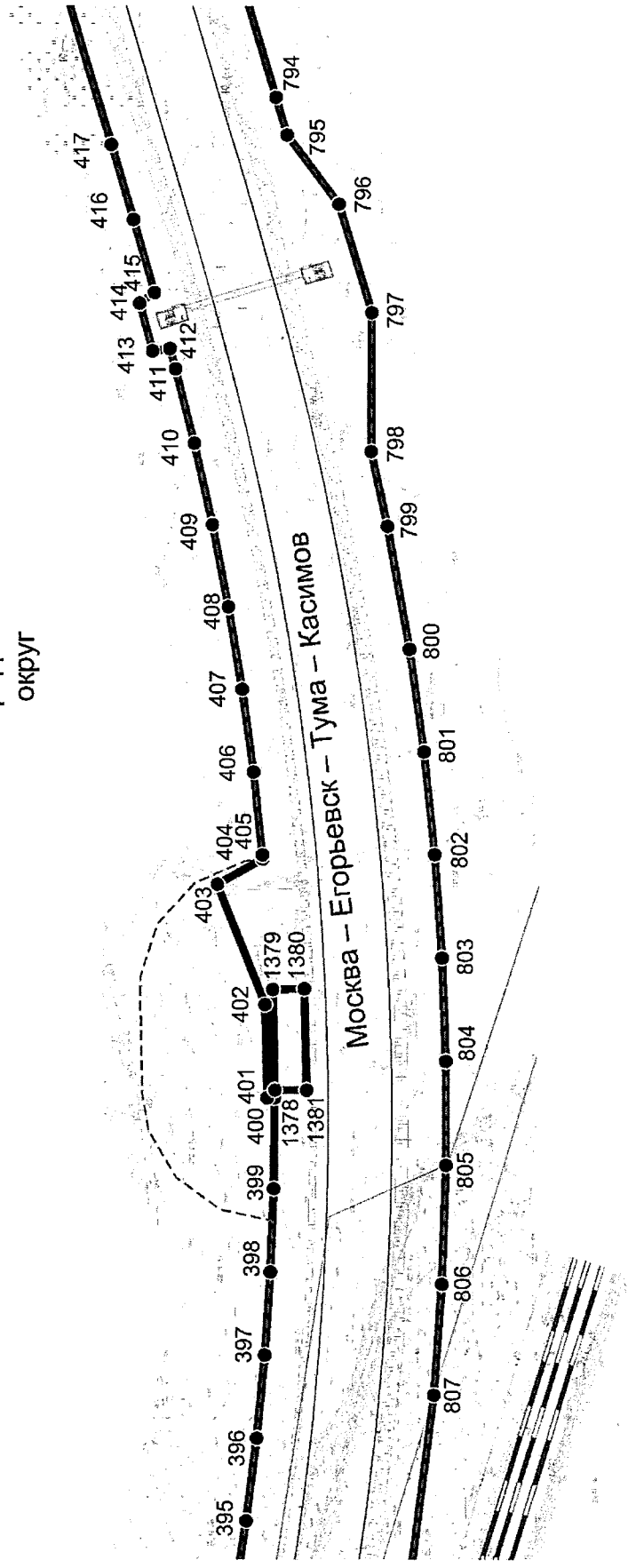
Чертеж красных линий



Документация по планировке территории для строительства автомобильной дороги Москва – Егорьевск – Тума – Касимов (МЕТК)
в Раменском городском округе Московской области
Проект планировки территории
Чертеж красных линий



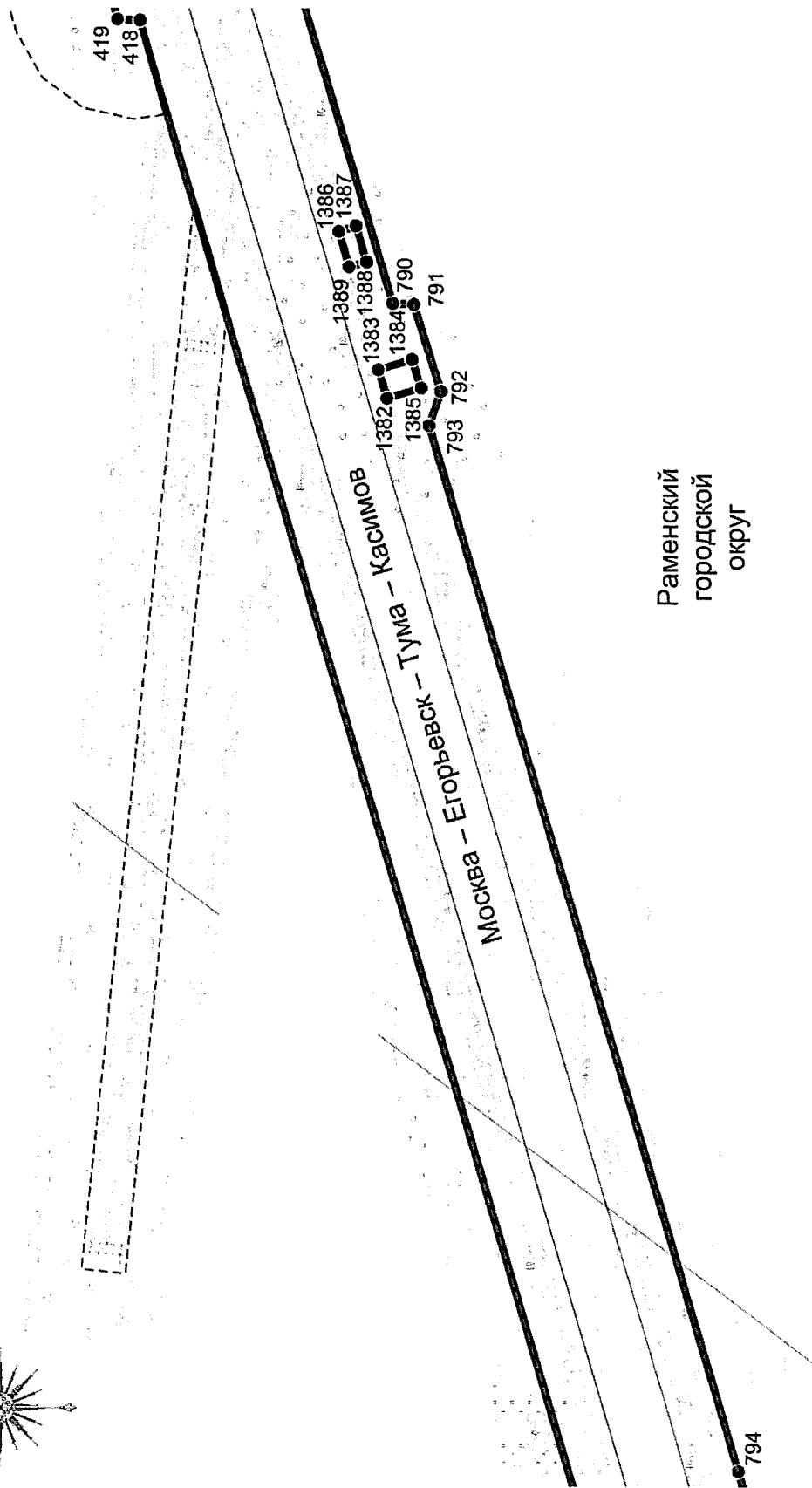
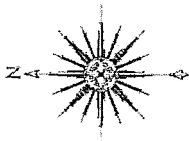
Раменский
городской
округ



Документация по планировке территории для строительства автомобильной дороги Москва – Егорьевск – Тума – Касимов (МЕТК)
в Раменском городском округе Московской области

Проект планировки территории
Чертеж красных линий

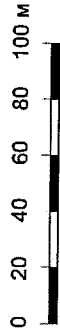
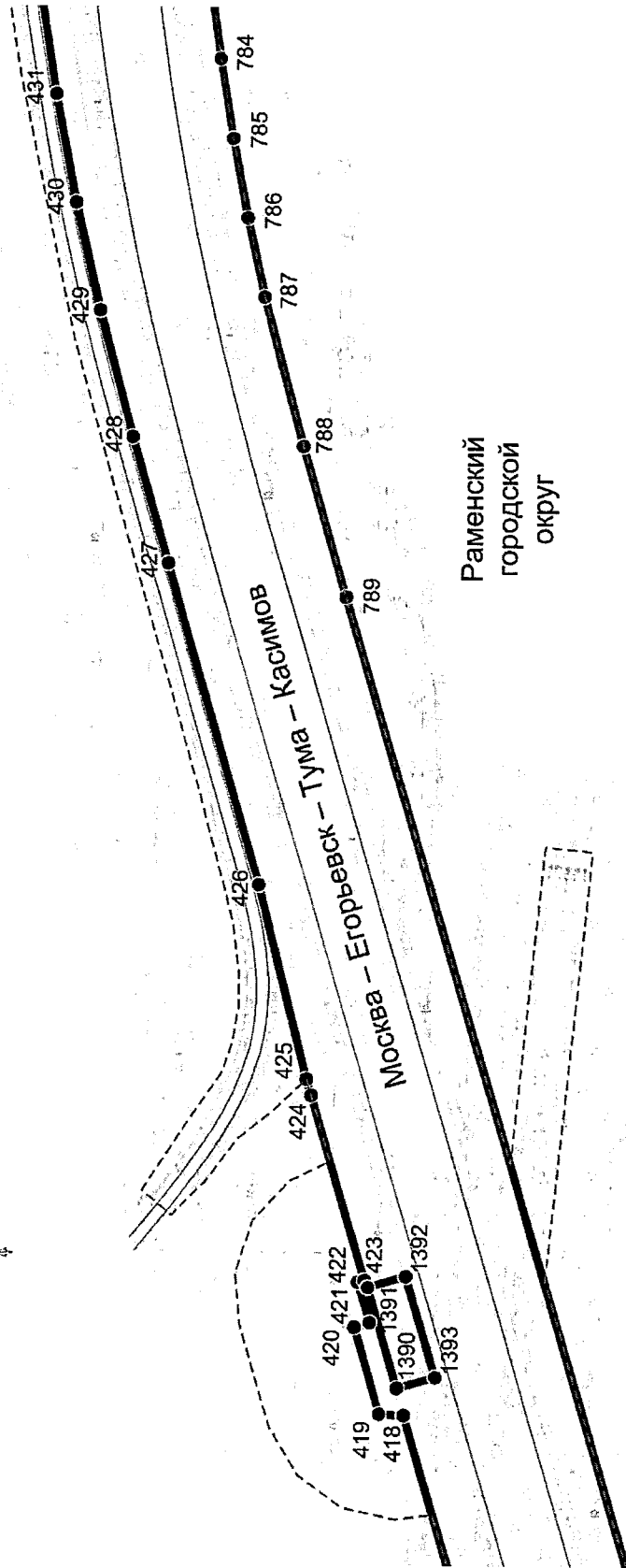
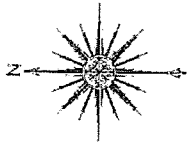
Лист 37



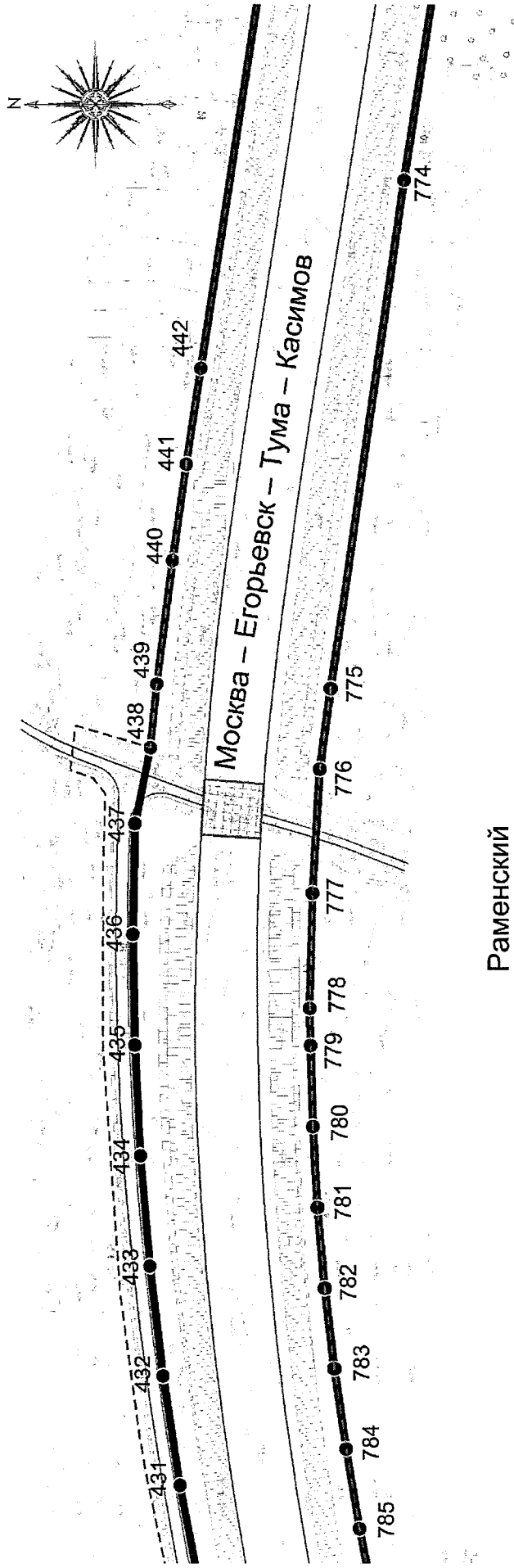
Раменский
городской
округ

Документация по планировке территории для строительства автомобильной дороги Москва – Егорьевск – Тума – Касимов (МЕТК)
в Раменском городском округе Московской области
Проект планировки территории
Чертеж красных линий

Лист 38



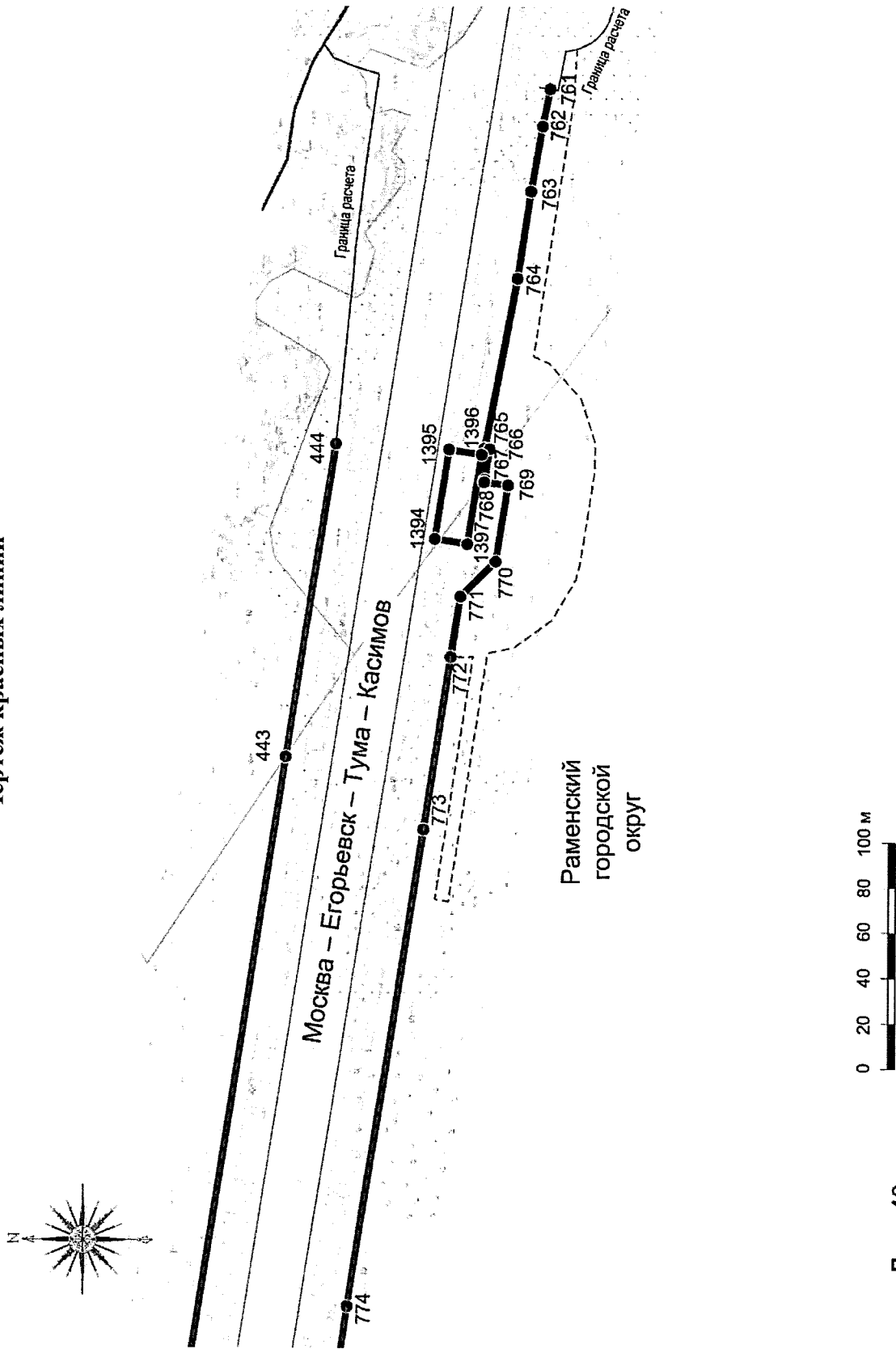
Документация по планировке территории для строительства автомобильной дороги Москва – Егорьевск – Тума – Касимов (МЕТК) в Раменском городском округе Московской области
Проект планировки территории
Чертеж красных линий



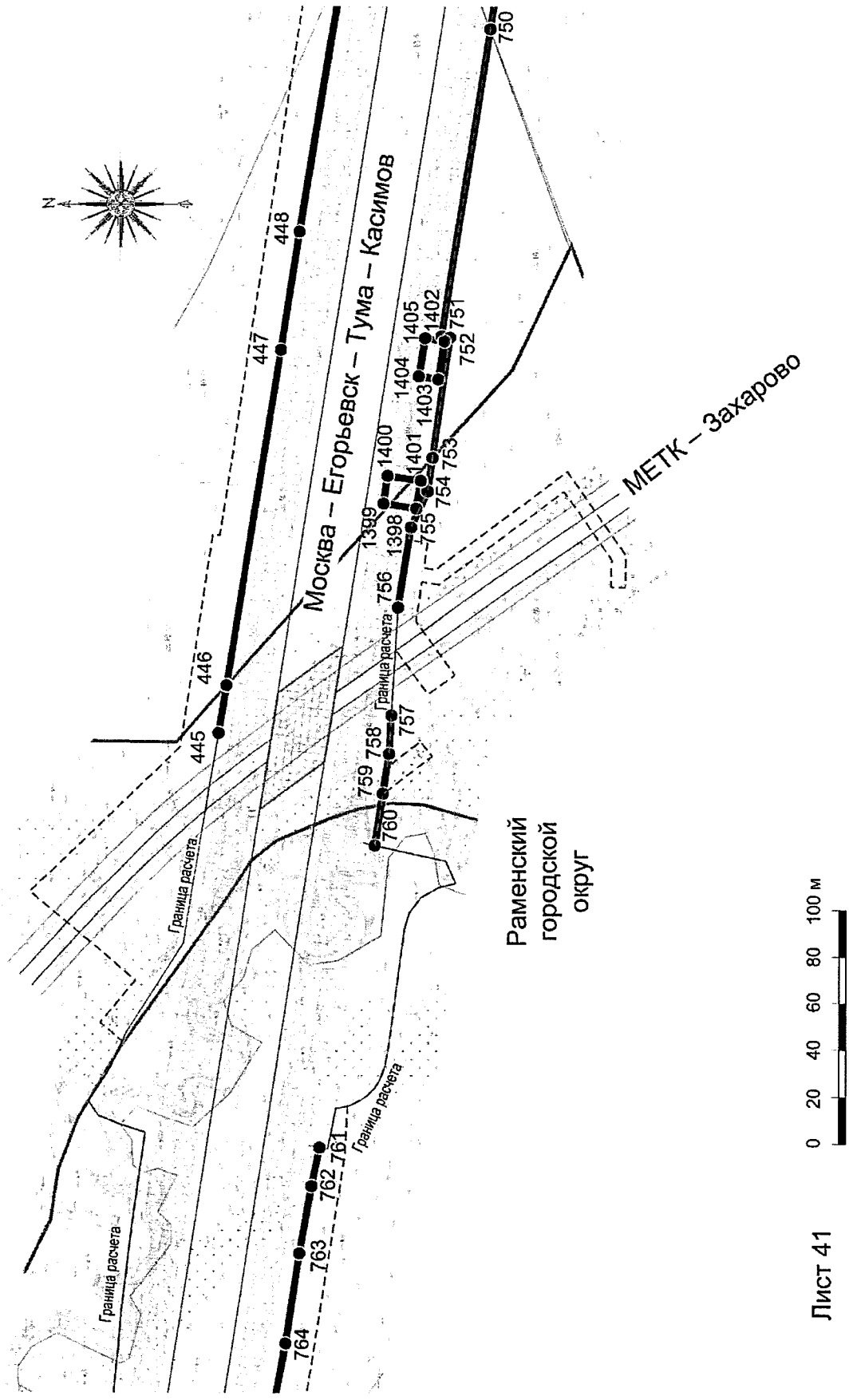
Раменский
городской
округ



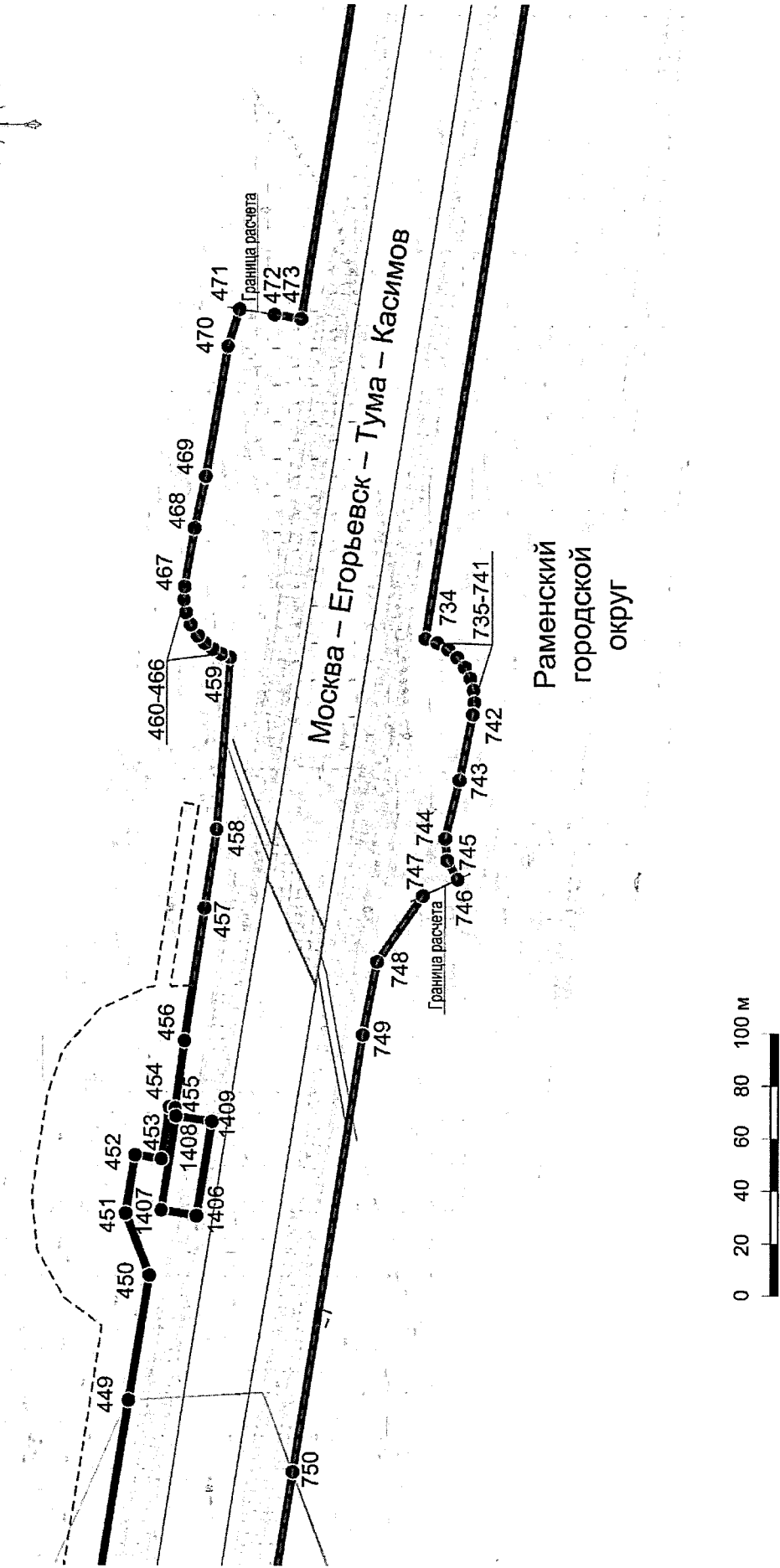
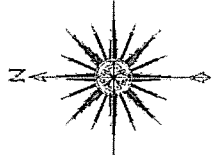
Документация по планировке территории для строительства автомобильной дороги Москва – Егорьевск – Тума – Касимов (МЕТК) в Раменском городском округе Московской области
Проект планировки территории
Чертеж красных линий



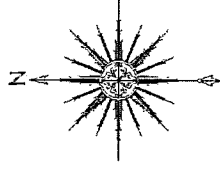
**Документация по планировке территории для строительства автомобильной дороги Москва – Егорьевск – Тума – Касимов (МЕТК)
в Раменском городском округе Московской области
Проект планировки территории
Чертеж красных линий**



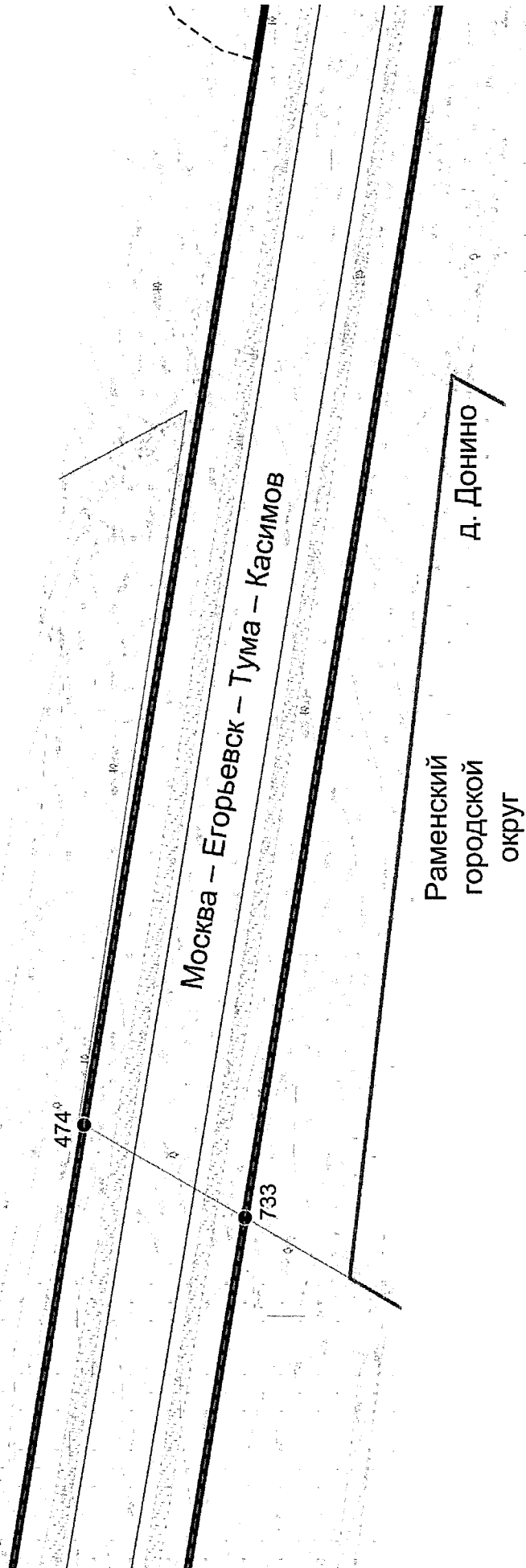
Документация по планировке территории для строительства автомобильной дороги Москва – Егорьевск – Тума – Касимов (МЕТК)
в Раменском городском округе Московской области
Проект планировки территории
Чертеж красных линий



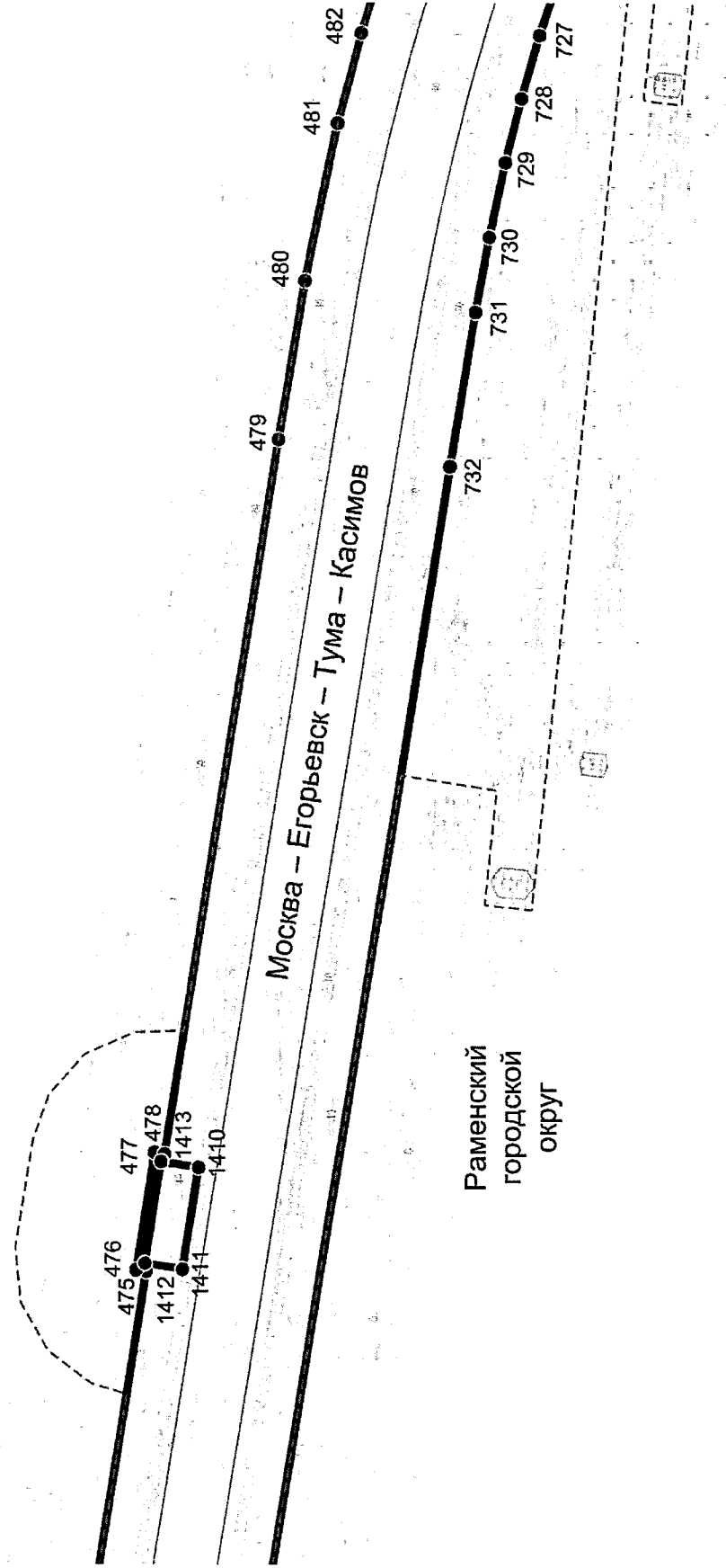
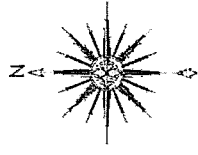
Документация по планировке территории для строительства автомобильной дороги Москва – Егорьевск – Тума – Касимов (МЕТК)
в Раменском городском округе Московской области
Проект планировки территории
Чертеж красных линий



ЛИСТ 43

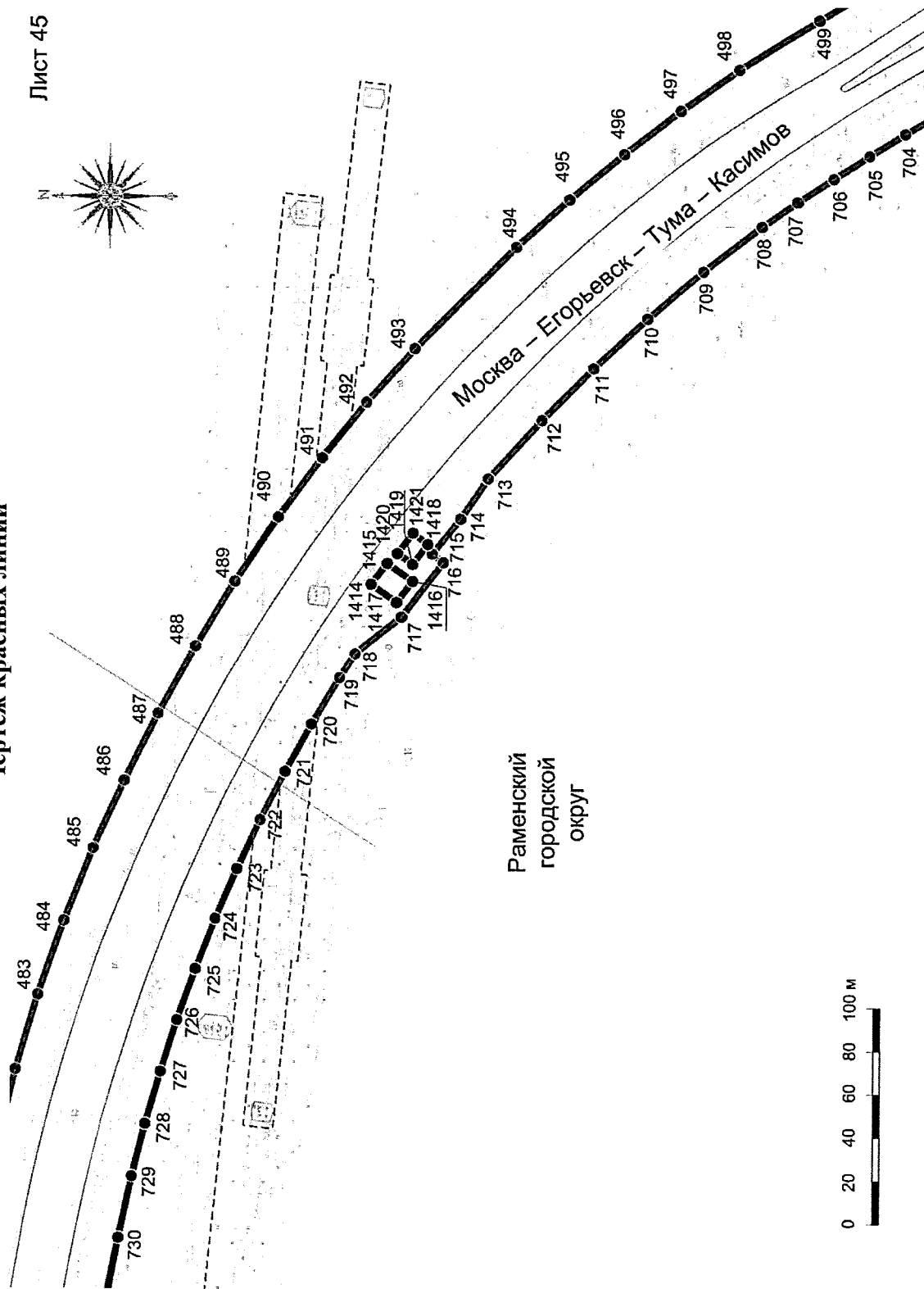


Документация по планировке территории для строительства автомобильной дороги Москва – Егорьевск – Тума – Касимов (МЕТК)
в Раменском городском округе Московской области
Проект планировки территории
Чертеж красных линий



Документация по планировке территории для строительства автомобильной дороги Москва – Егорьевск – Тума – Касимов (МЕТК) в Раменском городском округе Московской области
Проект планировки территории
Чертеж красных линий

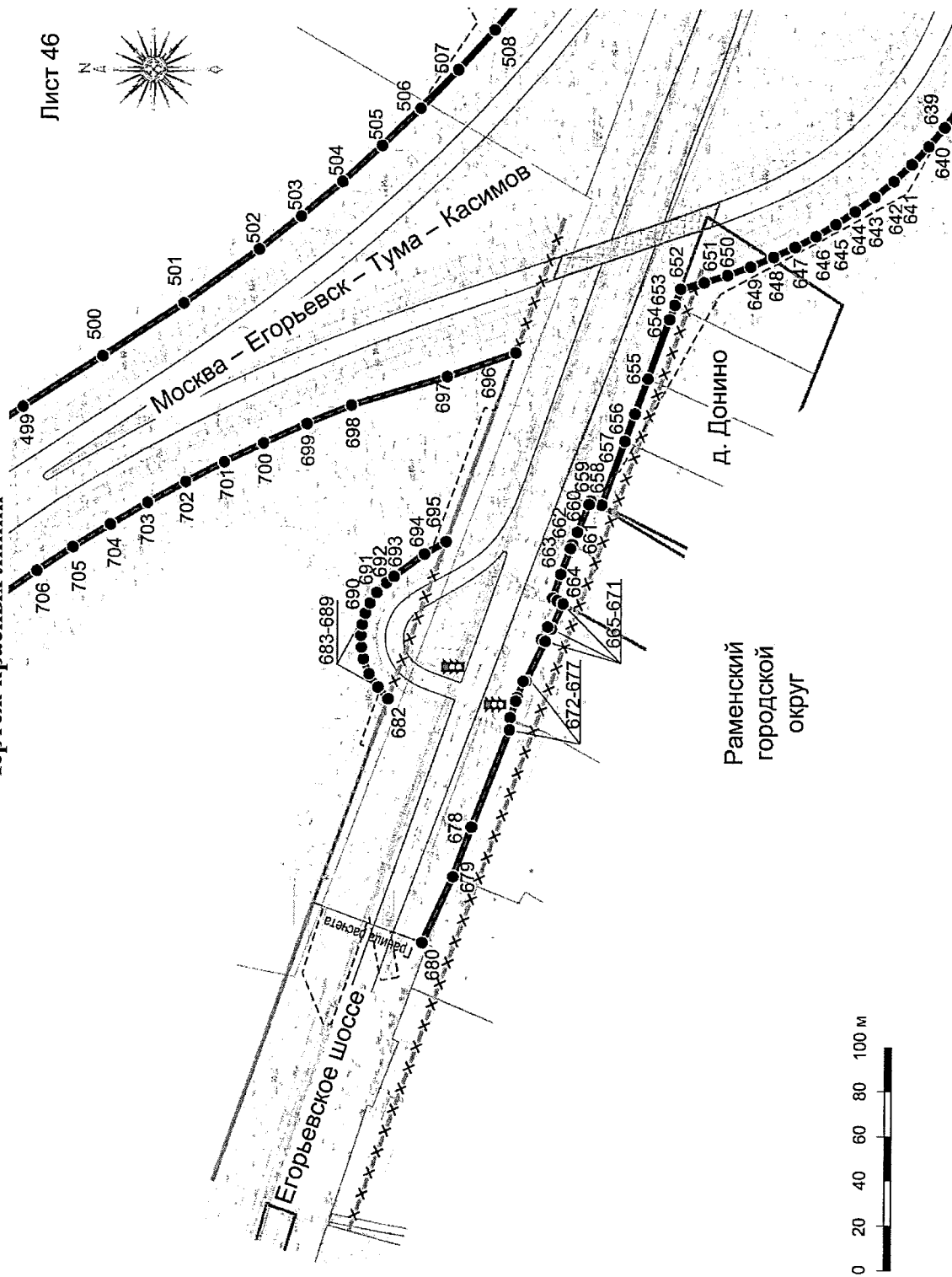
Лист 45



Документация по планировке территории для строительства автомобильной дороги Москва – Егорьевск – Тума – Касимов (МЕТК) в Раменском городском округе Московской области

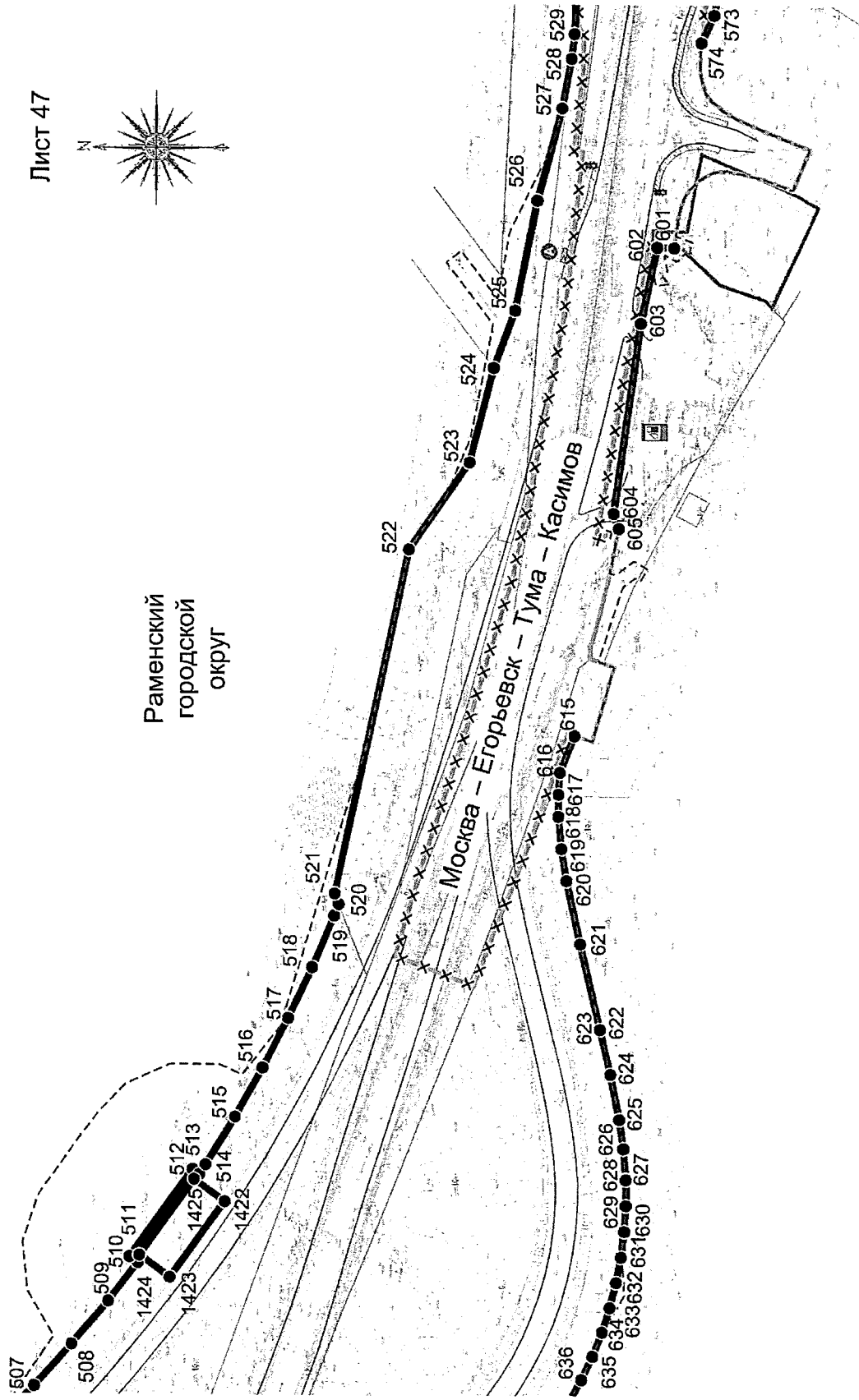
Проект планировки территории

Чертеж красных линий



Документация по планировке территории для строительства автомобильной дороги Москва – Егорьевск – Тума – Касимов (МЕТК) в Раменском городском округе Московской области

Проект планировки территории
Чертеж красных линий



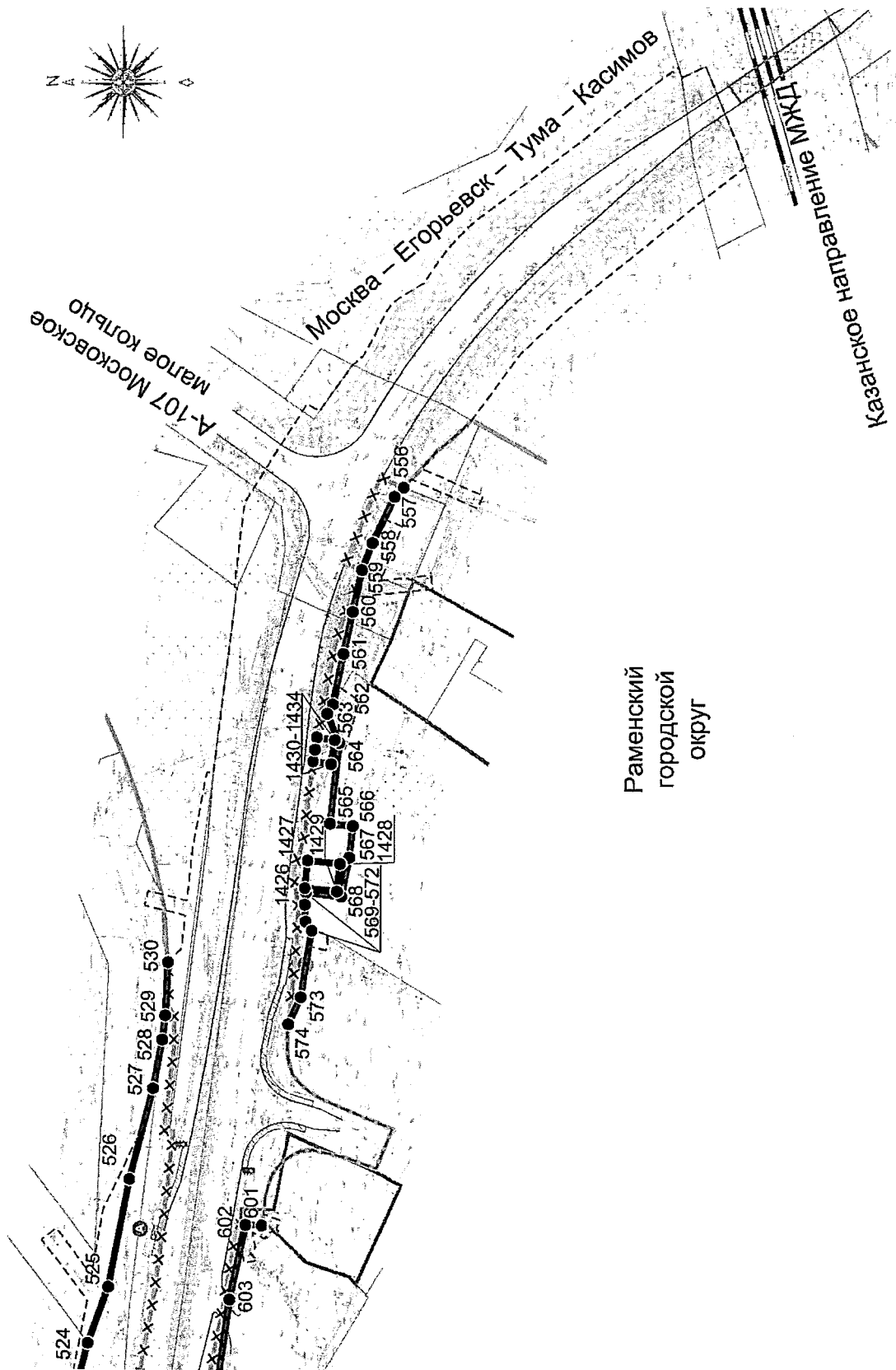
Документация по планировке территории для строительства автомобильной дороги Москва – Егорьевск – Тума – Касимов (МЕТК) в Раменском городском округе Московской области

Проект планировки территории

Чертеж красных линий

0 20 40 60 80 100 м

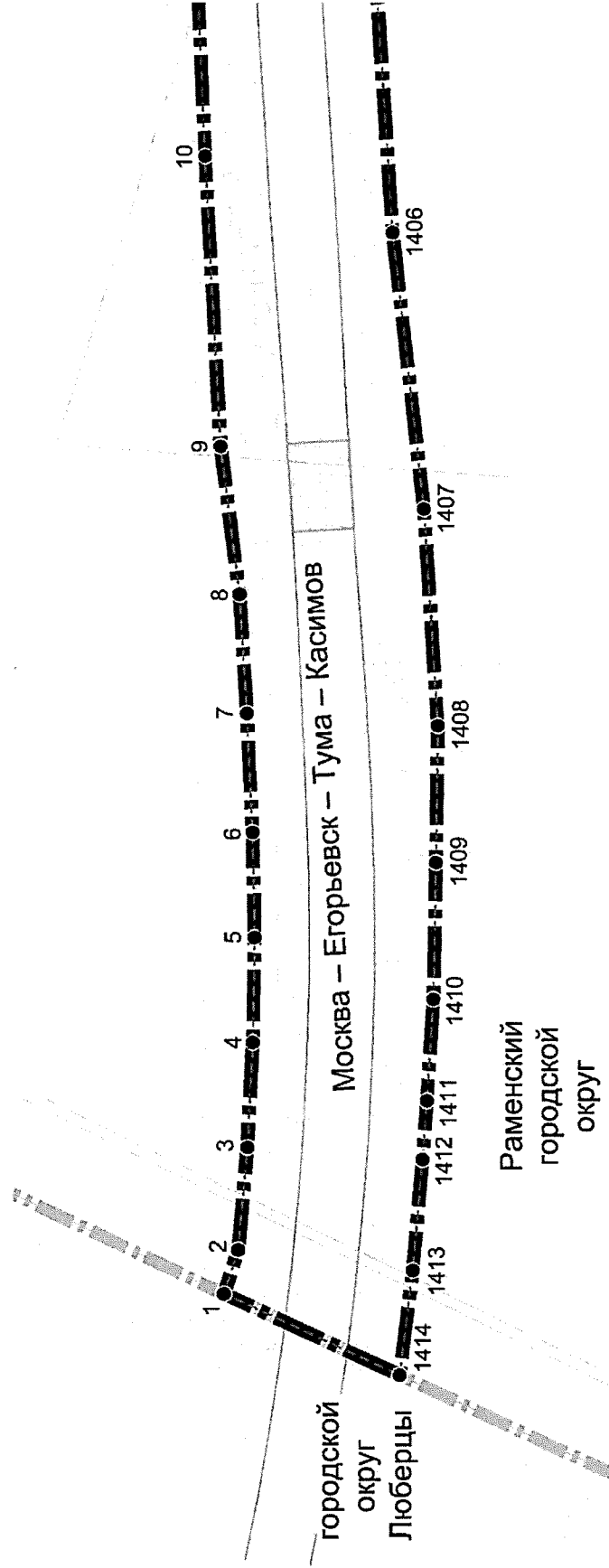
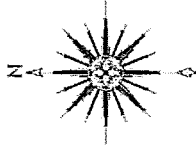
Лист 48



Документация по планировке территории для строительства автомобильной дороги Москва – Егорьевск – Тума – Касимов (МЕТК)
в Раменском городском округе Московской области

Проект планировки территории

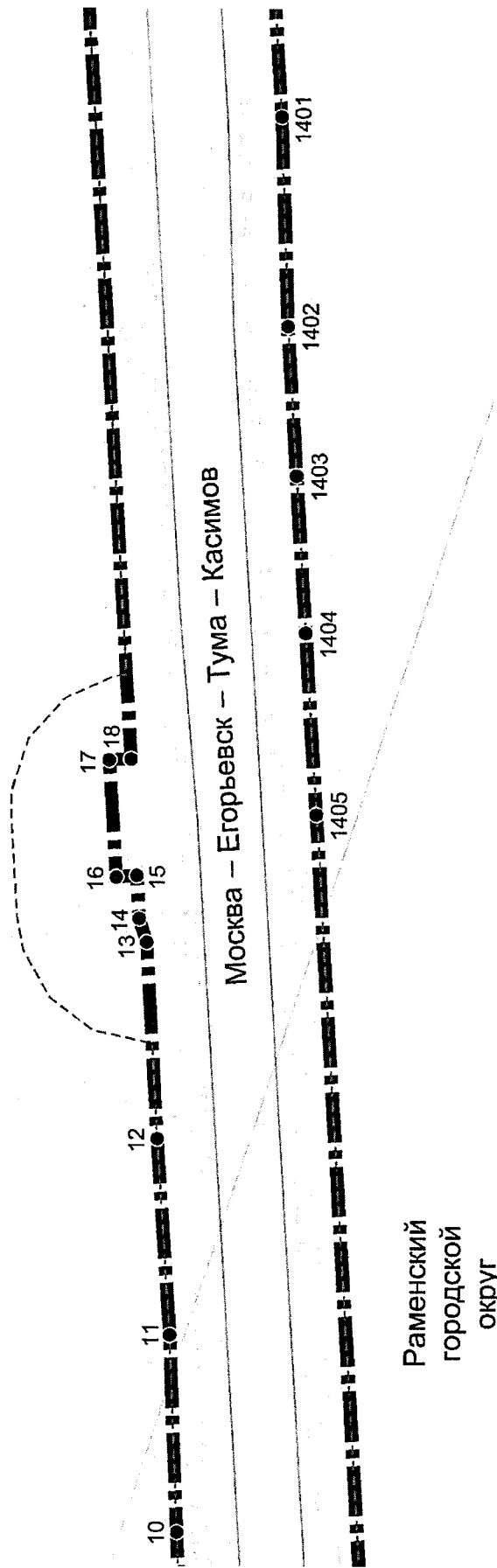
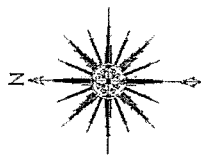
Чертеж границы зоны планируемого размещения линейного объекта



Документация по планировке территории для строительства автомобильной дороги Москва – Егорьевск – Тума – Касимов (МЕТК) в Раменском городском округе Московской области

Проект планировки территории

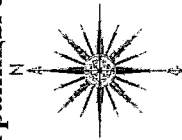
Чертеж границы зоны планируемого размещения линейного объекта



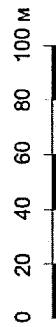
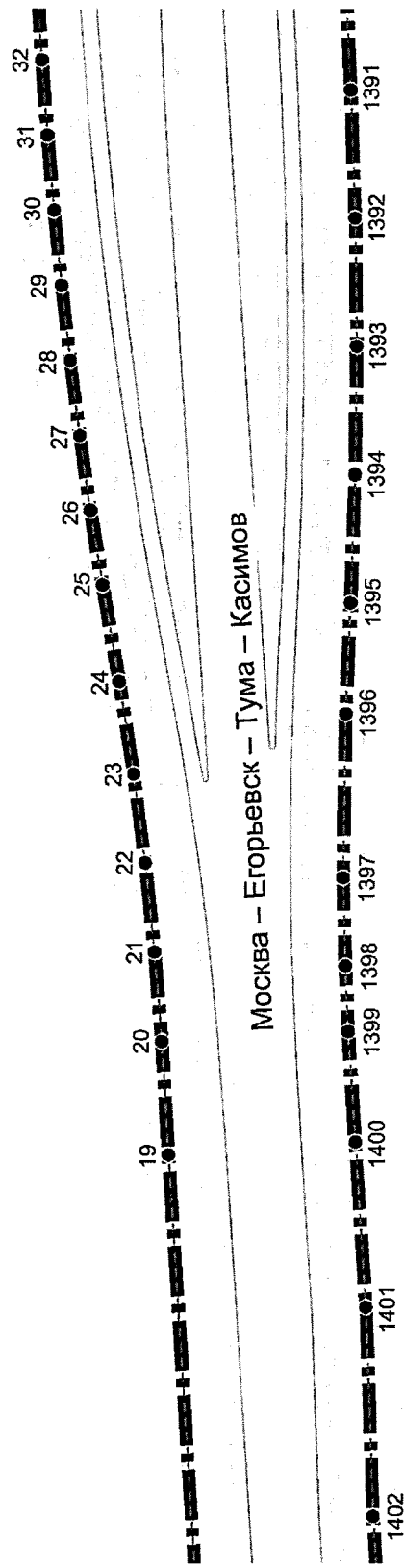
Документация по планировке территории для строительства автомобильной дороги Москва – Егорьевск – Тума – Касимов (МЕТК) в Раменском городском округе Московской области

Проект планировки территории

Чертеж границы зоны планируемого размещения линейного объекта



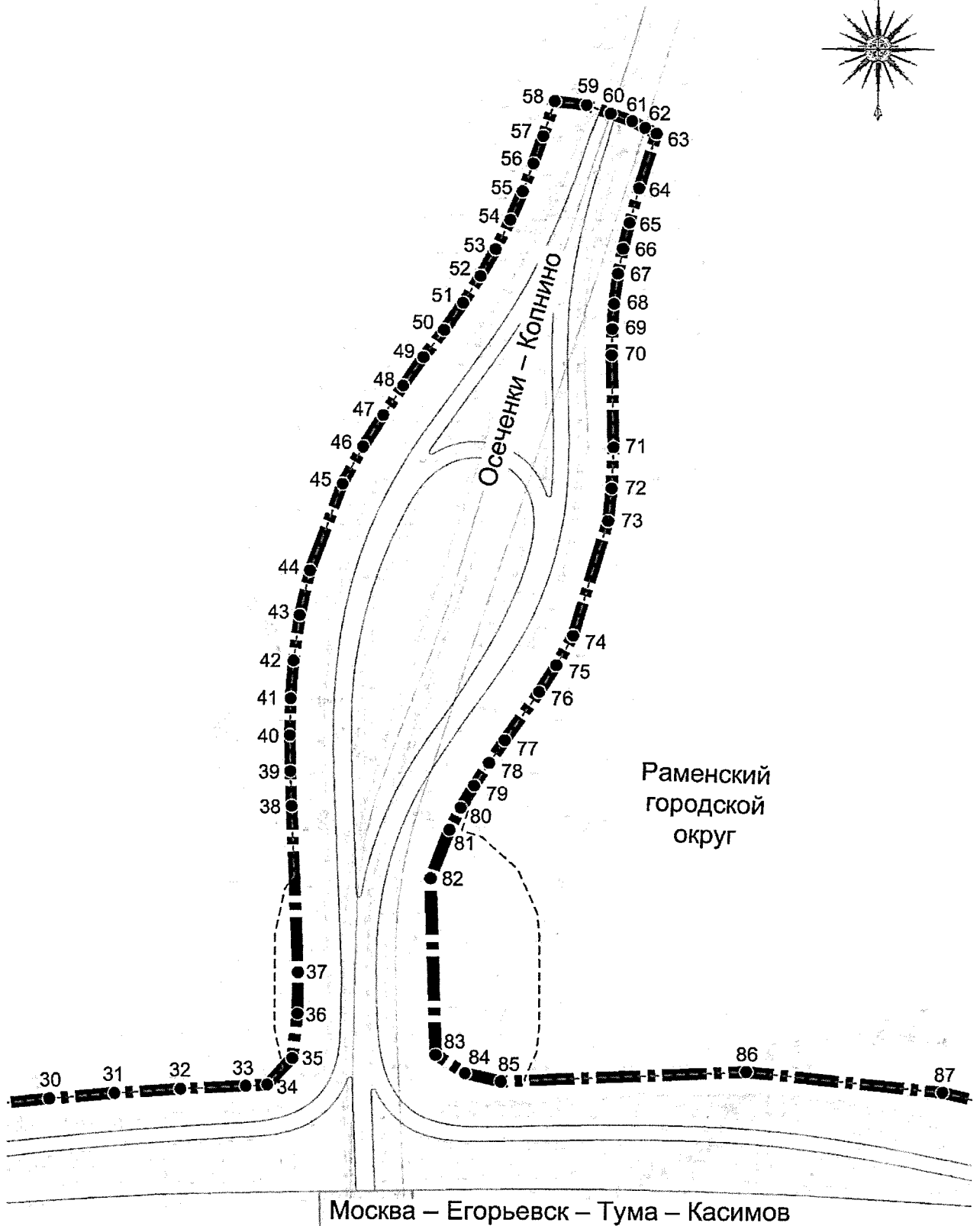
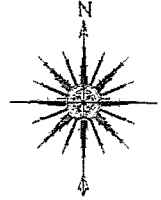
Раменский
городской
округ



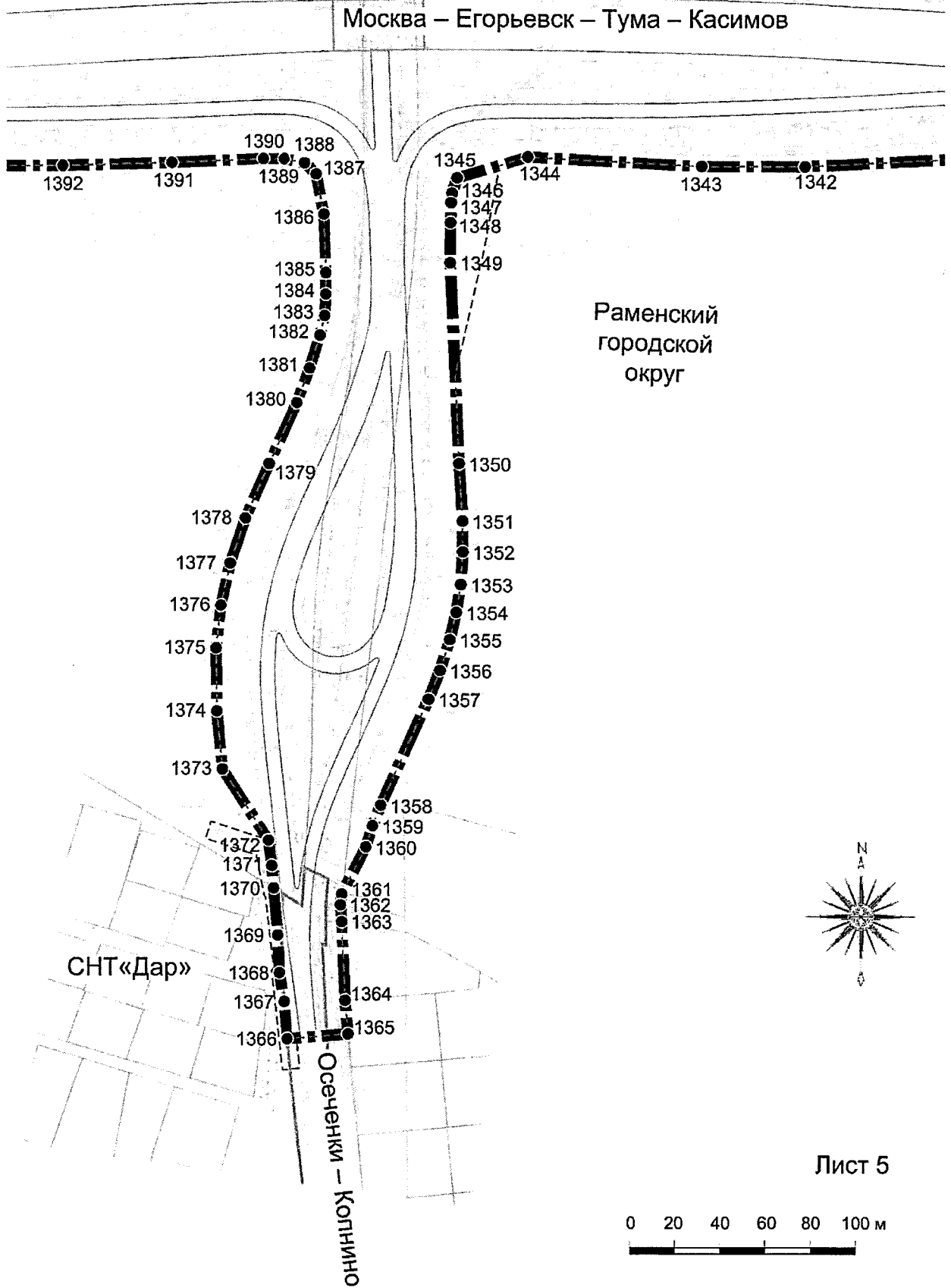
Документация по планировке территории для строительства автомобильной дороги
Москва – Егорьевск – Тума – Касимов (МЕТК)
в Раменском городском округе Московской области
Проект планировки территории

Чертеж границы зоны планируемого размещения линейного объекта
0 20 40 60 80 100 м

Лист 4



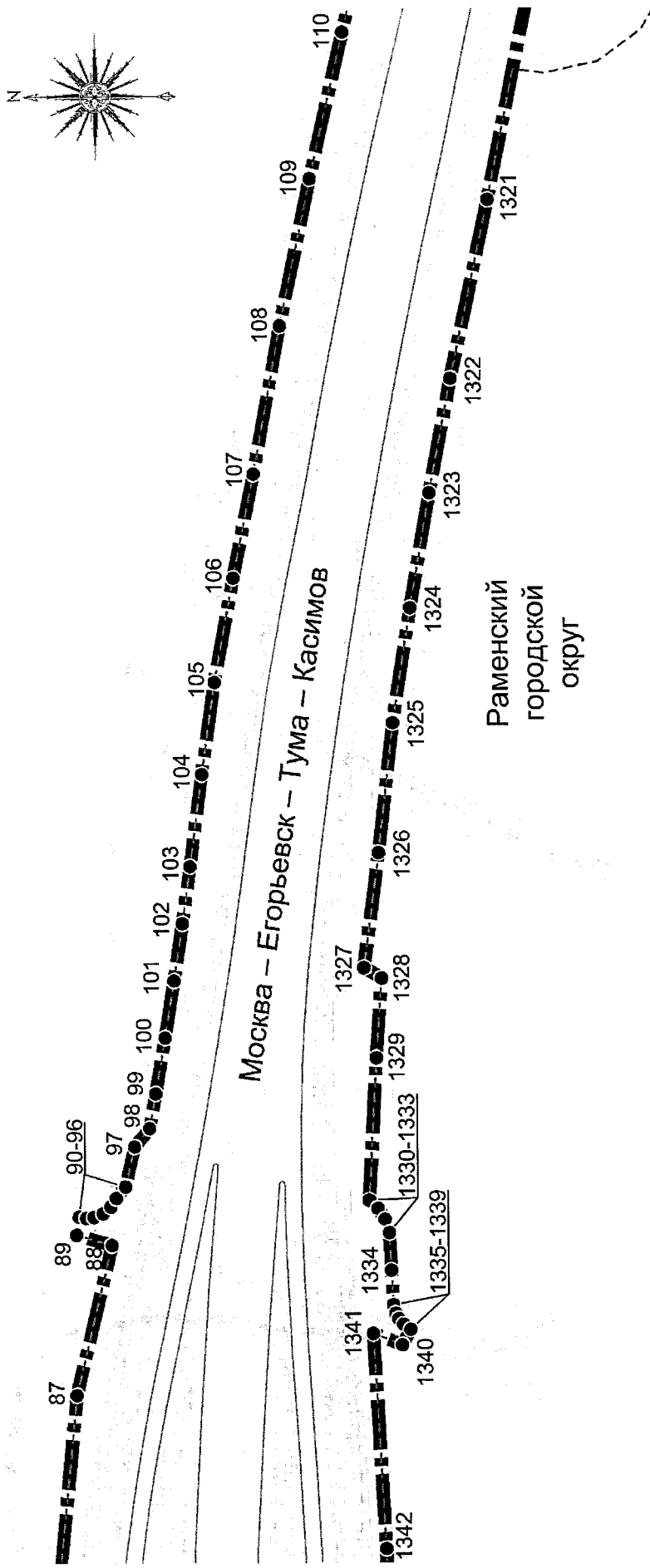
Документация по планировке территории для строительства автомобильной дороги
Москва – Егорьевск – Тума – Касимов (МЕТК)
в Раменском городском округе Московской области
Проект планировки территории
Чертеж границы зоны планируемого размещения линейного объекта



Документация по планировке территории для строительства автомобильной дороги Москва – Егорьевск – Тума – Касимов (МЕТК) в Раменском городском округе Московской области

Проект планировки территории

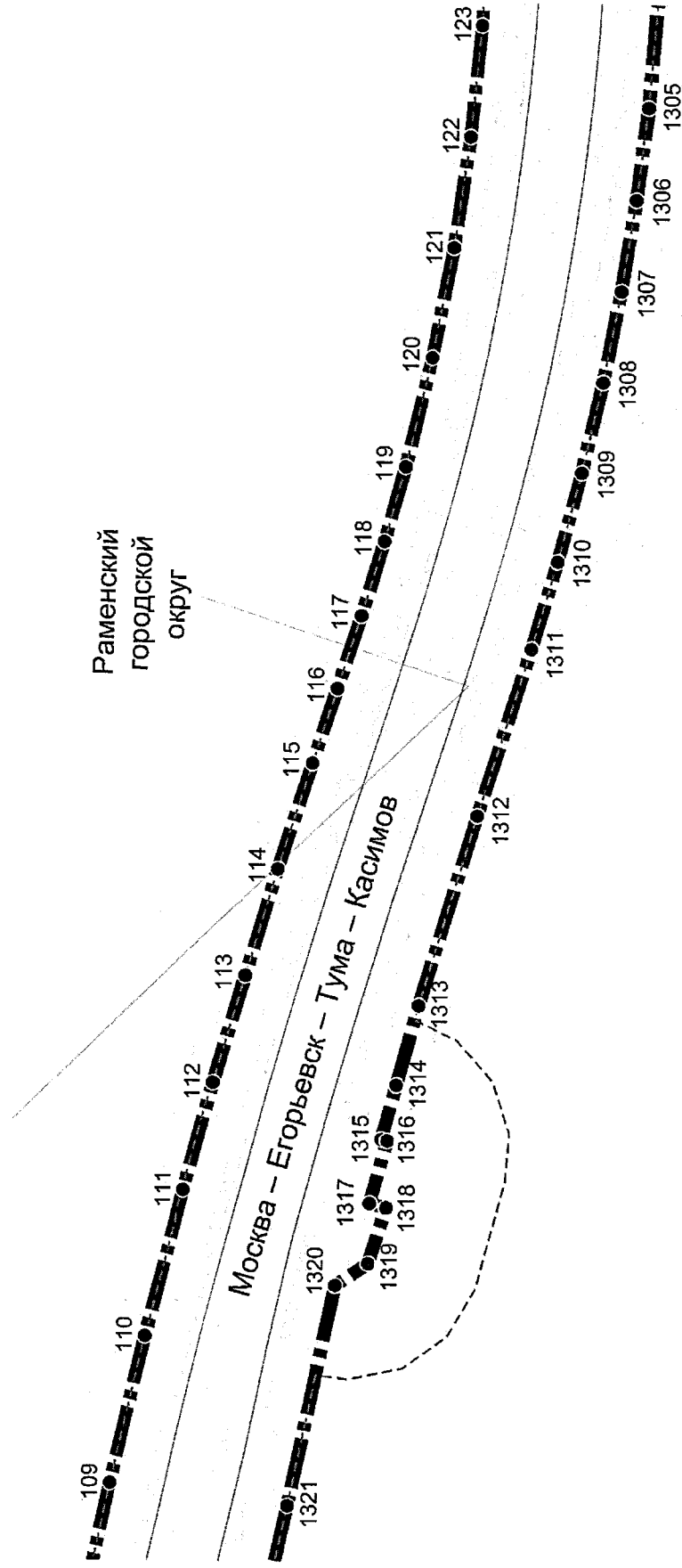
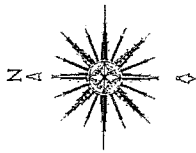
Чертеж границы зоны планируемого размещения линейного объекта



Документация по планировке территории для строительства автомобильной дороги Москва – Егорьевск – Тула – Касимов (МЕТК) в Раменском городском округе Московской области

Проект планировки территории

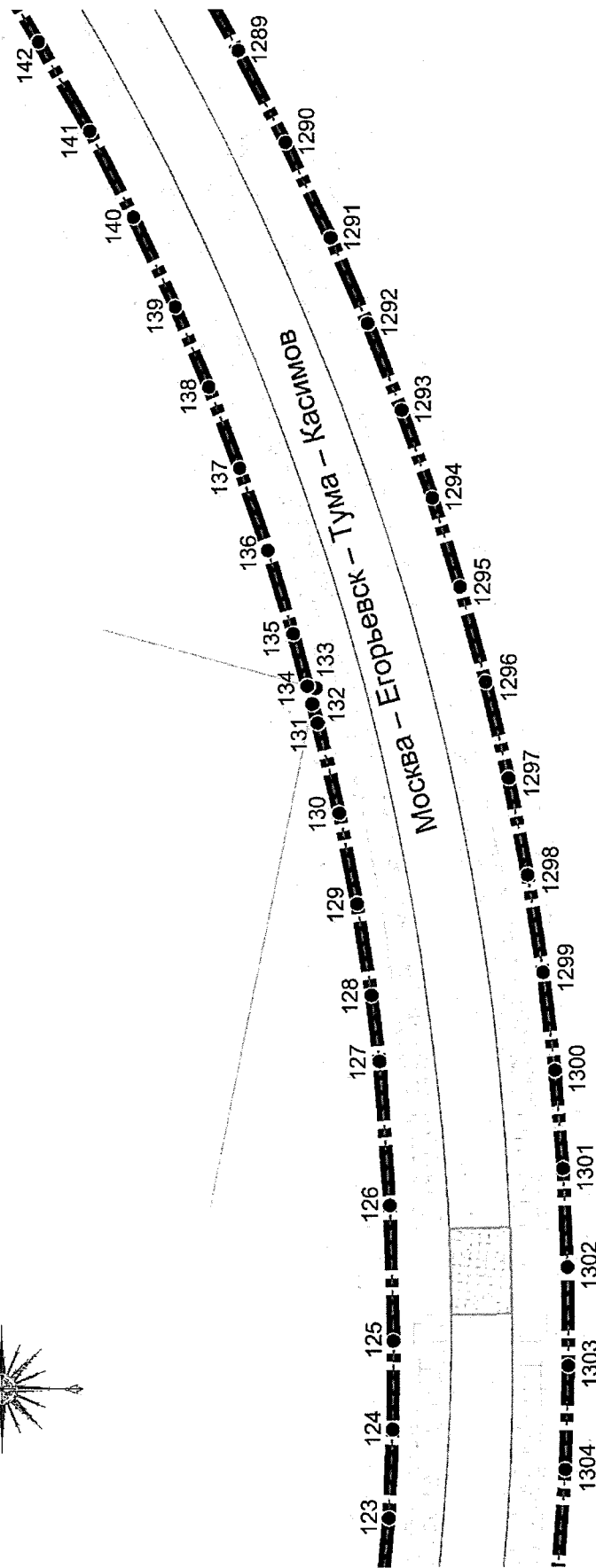
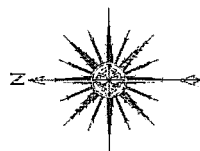
Чертеж границы зоны планируемого размещения линейного объекта



Документация по планировке территории для строительства автомобильной дороги Москва – Егорьевск – Тума – Касимов (МЕТК) в Раменском городском округе Московской области

Проект планировки территории

Чертеж границы зоны планируемого размещения линейного объекта

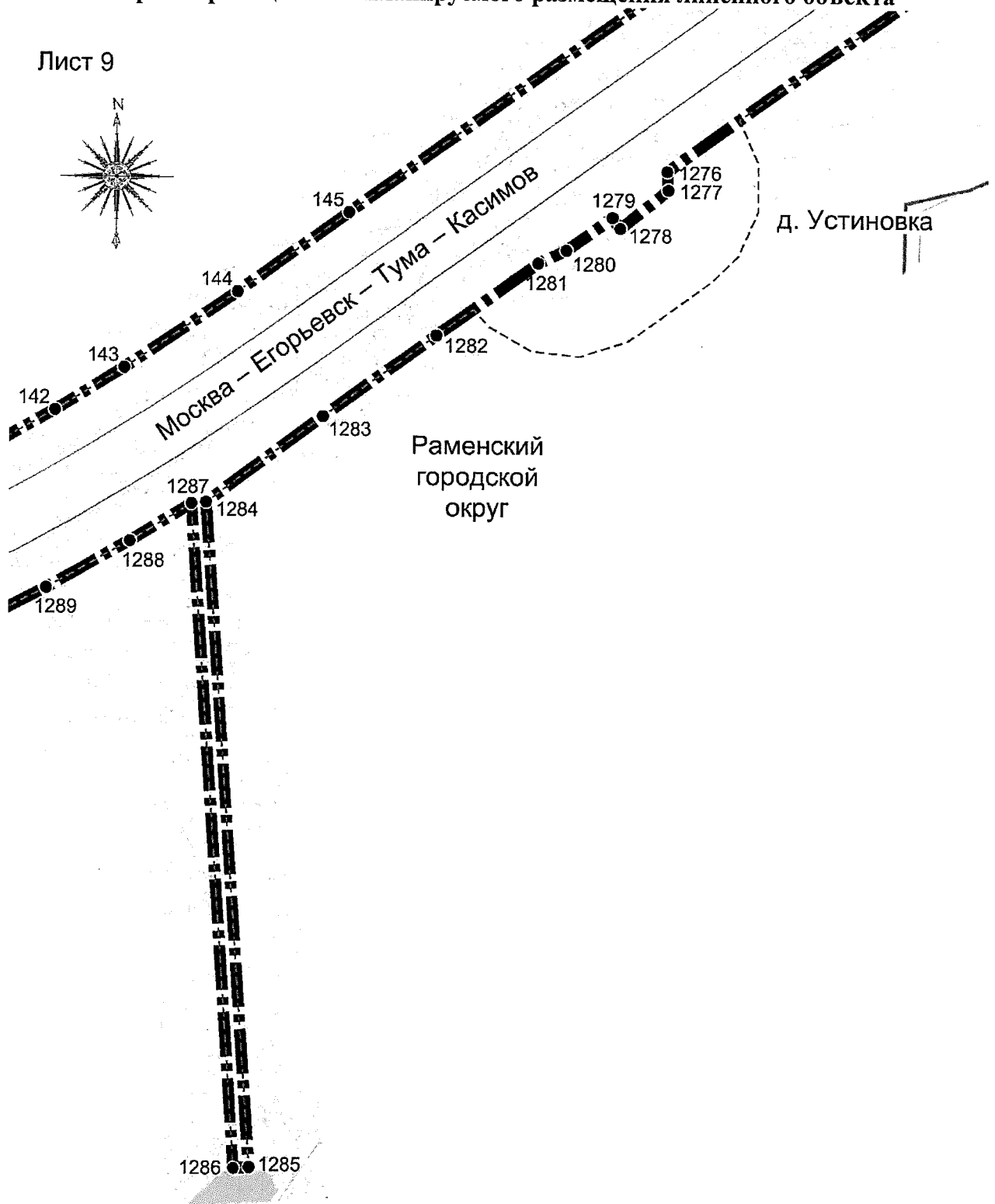


Раменский
городской
округ



Документация по планировке территории для строительства автомобильной дороги
Москва – Егорьевск – Тума – Касимов (МЕТК)
в Раменском городском округе Московской области
Проект планировки территории
Чертеж границы зоны планируемого размещения линейного объекта

Лист 9



Документация по планировке территории для строительства автомобильной дороги Москва – Егорьевск – Тума – Касимов (МЕТК) в Раменском городском округе Московской области

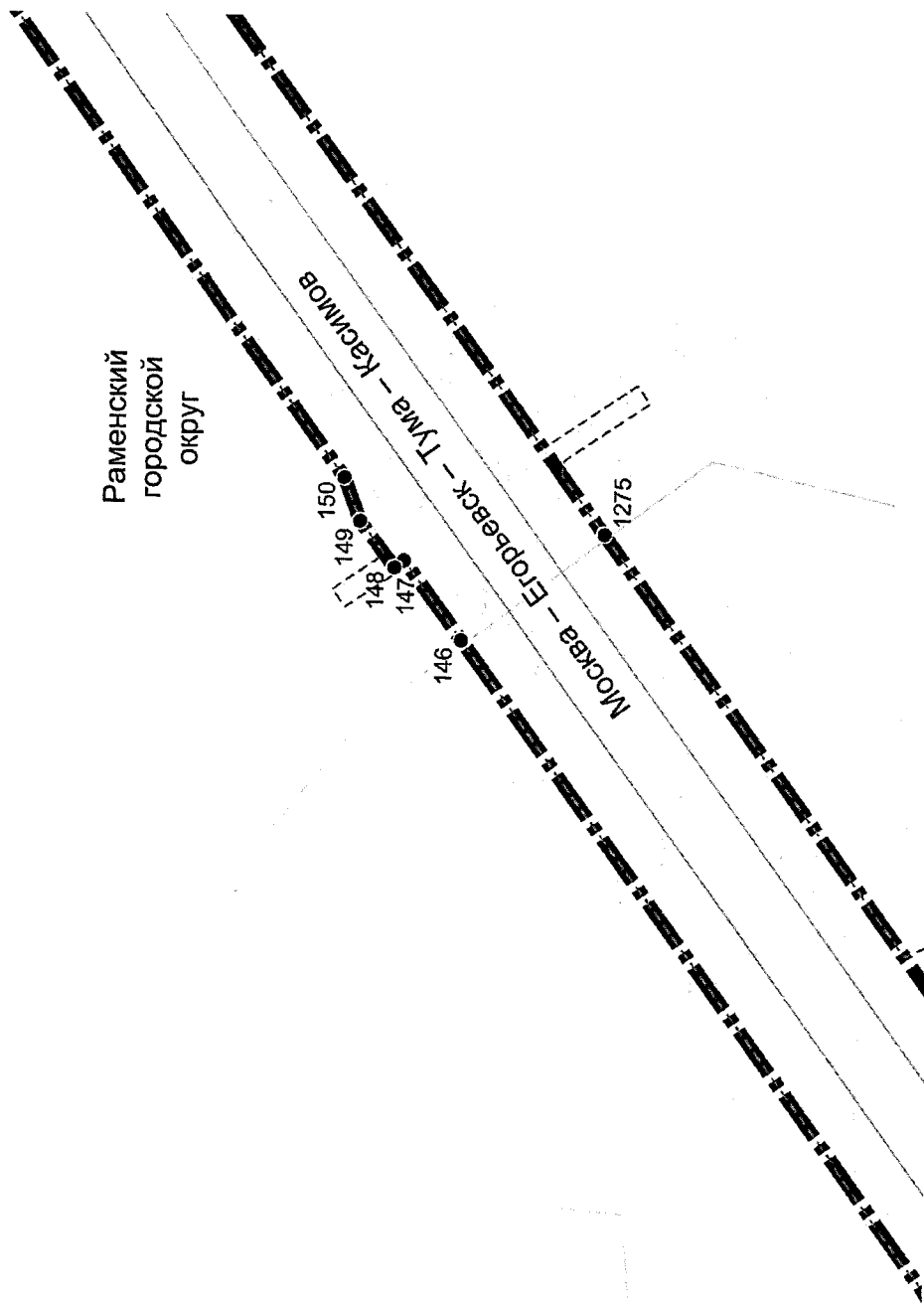
Проект планировки территории

Чертеж границы зоны планируемого размещения линейного объекта

Лист 10



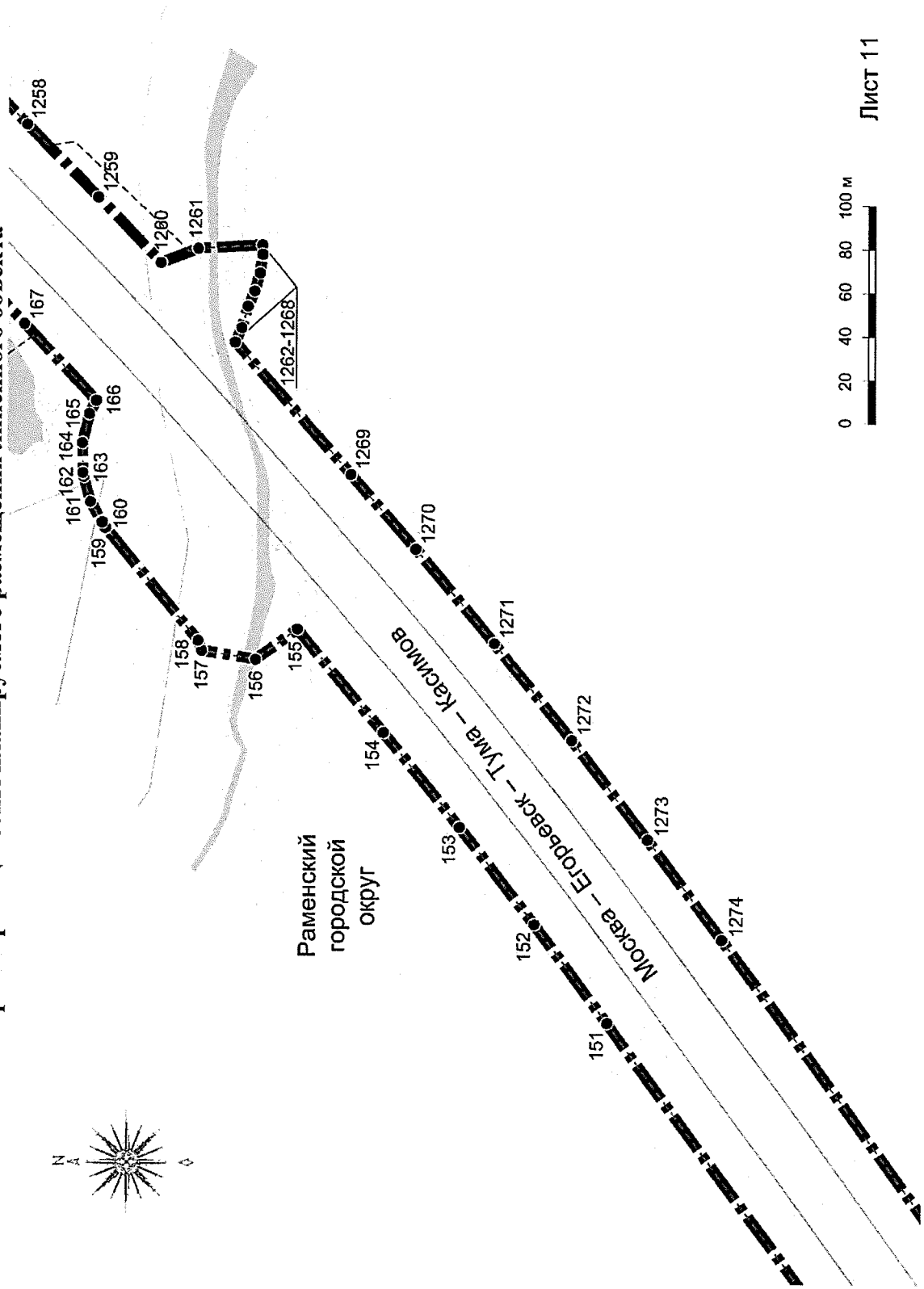
Раменский
городской
округ



Документация по планировке территории для строительства автомобильной дороги Москва – Егорьевск – Тума – Касимов (МЕТК) в Раменском городском округе Московской области

Проект планировки территории

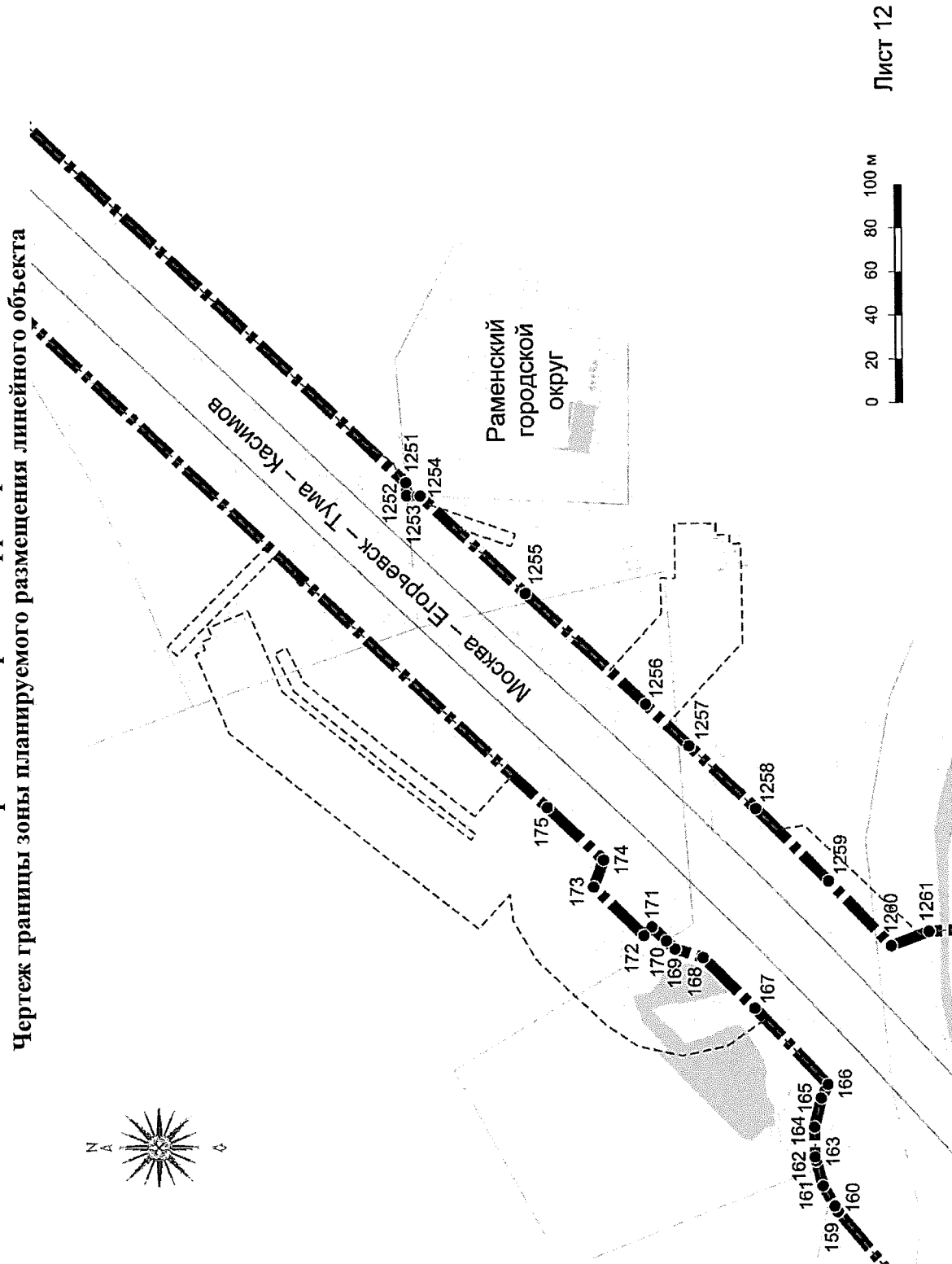
Чертеж границы зоны планируемого размещения линейного объекта



Документация по планировке территории для строительства автомобильной дороги Москва – Егорьевск – Тума – Касимов (МЕТК) в Раменском городском округе Московской области

Проект планировки территории

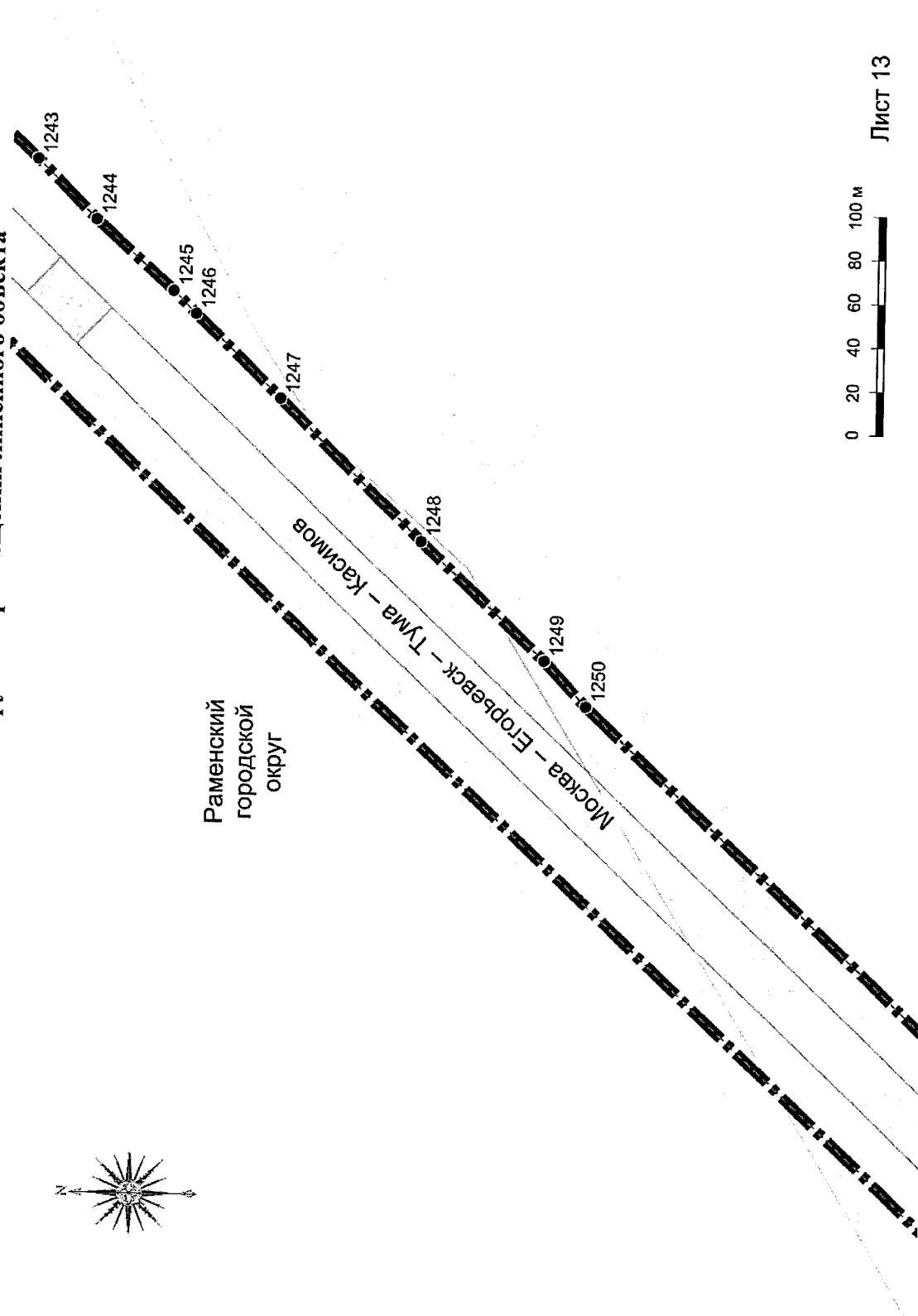
Чертеж границы зоны планируемого размещения линейного объекта



Документация по планировке территории для строительства автомобильной дороги Москва – Егорьевск – Тула – Касимов (МЕТК)
в Раменском городском округе Московской области

Проект планировки территории

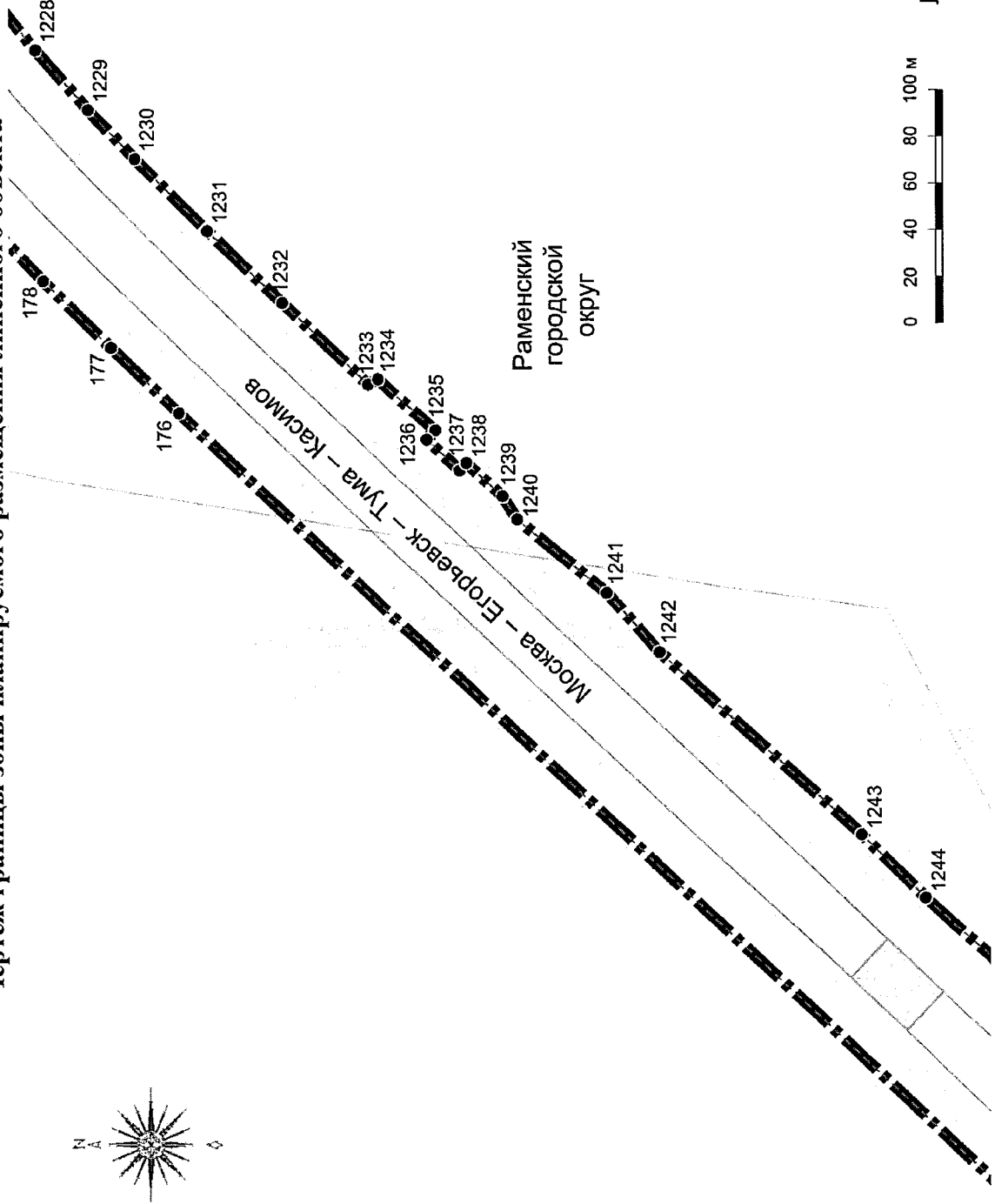
Чертеж границы зоны планируемого размещения линейного объекта



Документация по планировке территории для строительства автомобильной дороги Москва – Егорьевск – Тума – Касимов (МЕТК) в Раменском городском округе Московской области

Проект планировки территории

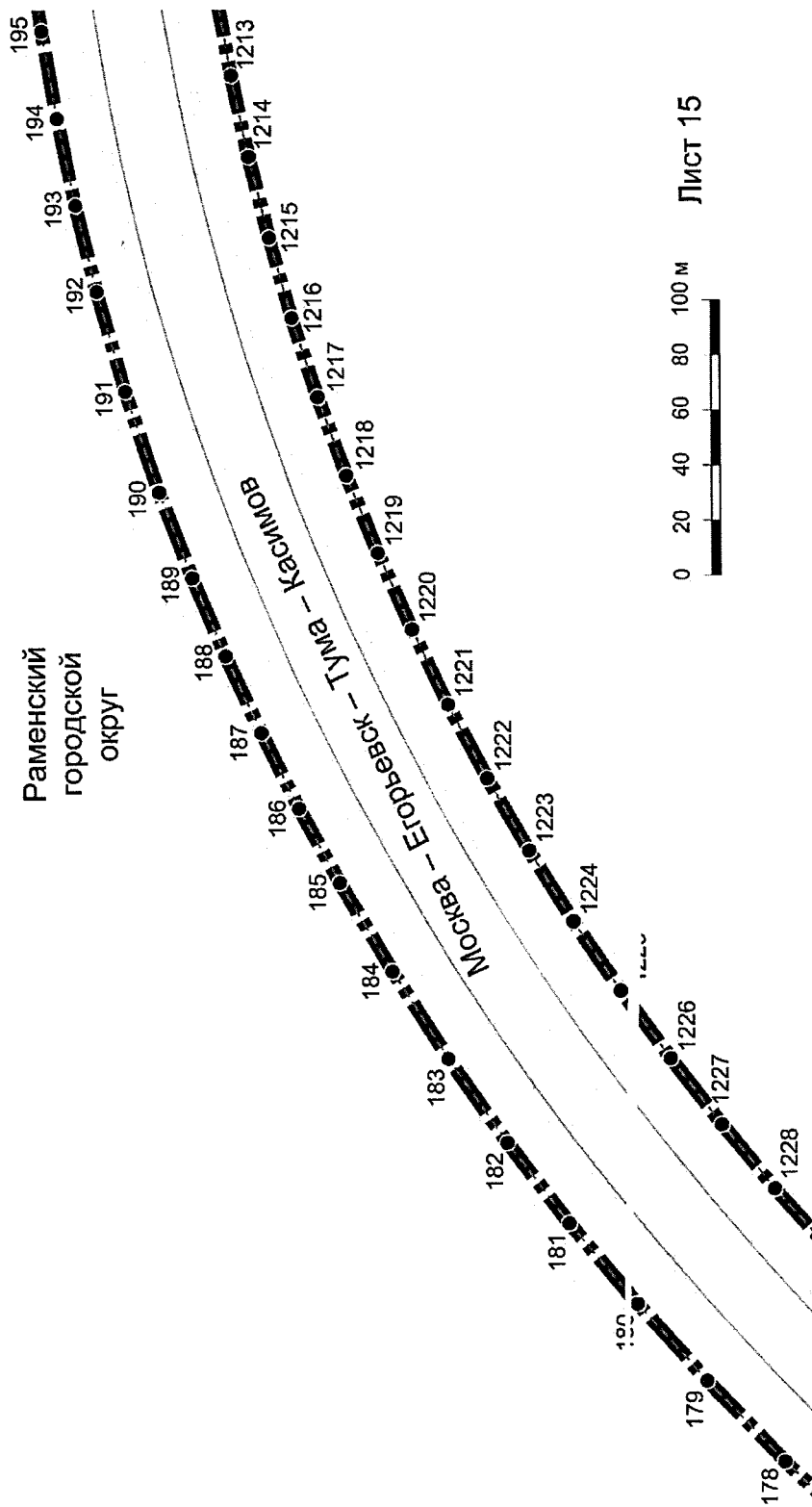
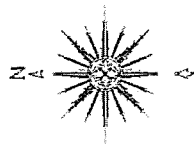
Чертеж границы зоны планируемого размещения линейного объекта



Документация по планировке территории для строительства автомобильной дороги Москва – Егорьевск – Тума – Касимов (МЕТК)
в Раменском городском округе Московской области

Проект планировки территории

Чертеж границы зоны планируемого размещения линейного объекта

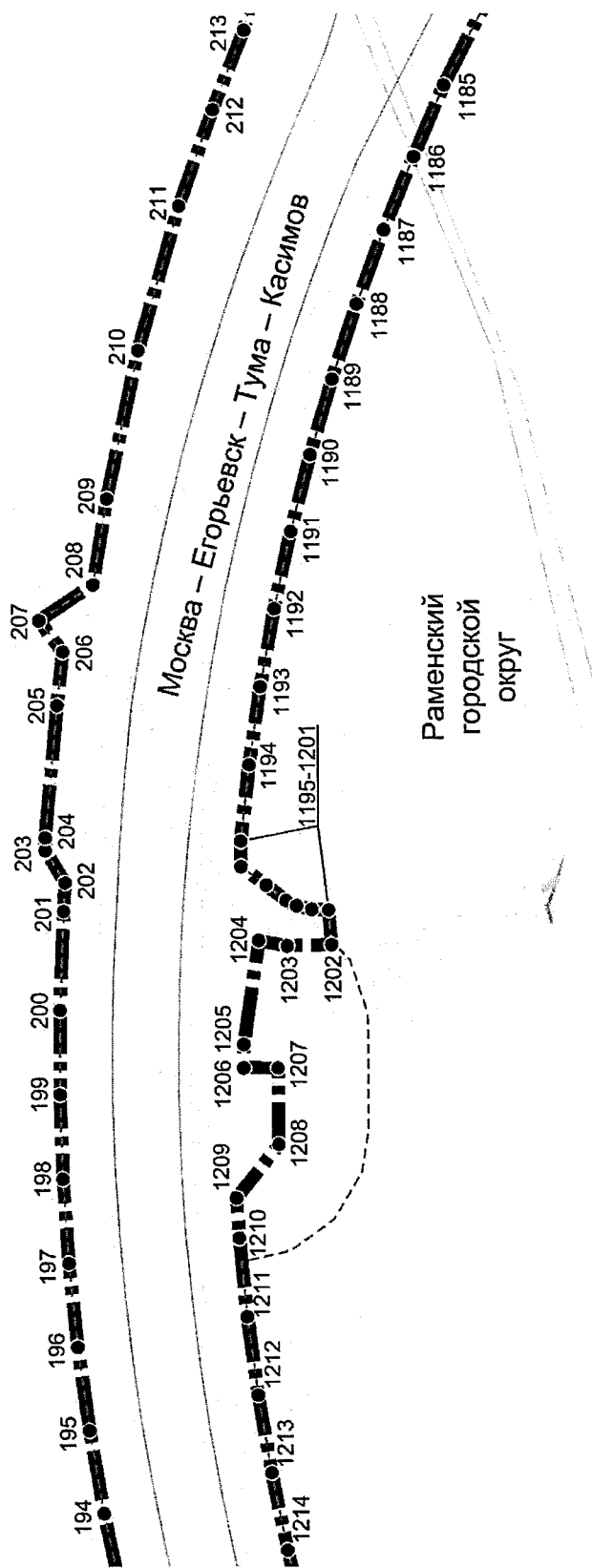
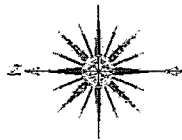


Документация по планировке территории для строительства автомобильной дороги Москва – Егорьевск – Тума – Касимов (МЕТК) в Раменском городском округе Московской области

Проект планировки территории

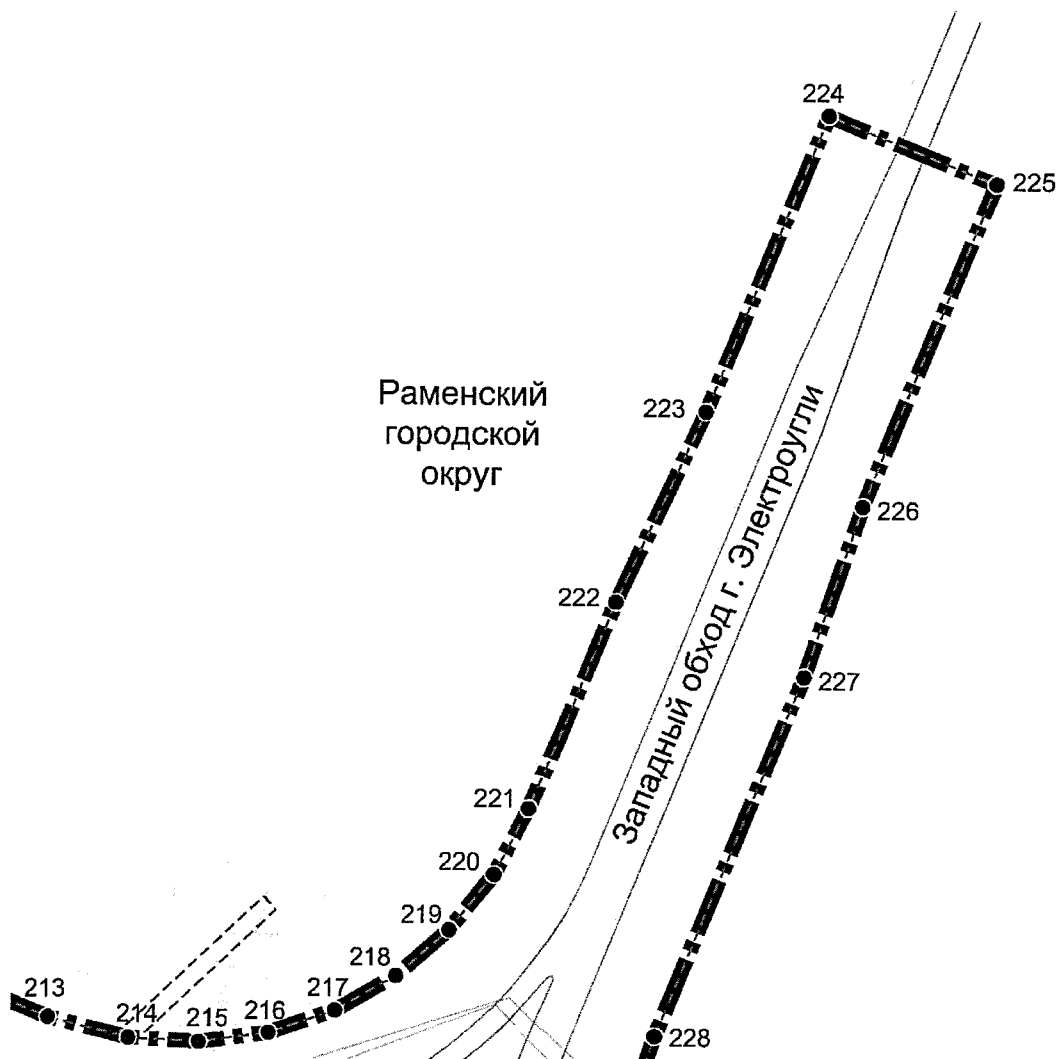
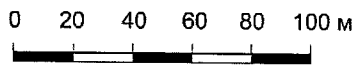
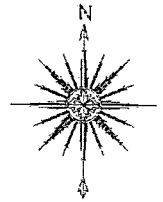
Чертеж границы зоны планируемого размещения линейного объекта

Лист 16



Документация по планировке территории для строительства автомобильной дороги
Москва – Егорьевск – Тума – Касимов (МЕТК)
в Раменском городском округе Московской области
Проект планировки территории
Чертеж границы зоны планируемого размещения линейного объекта

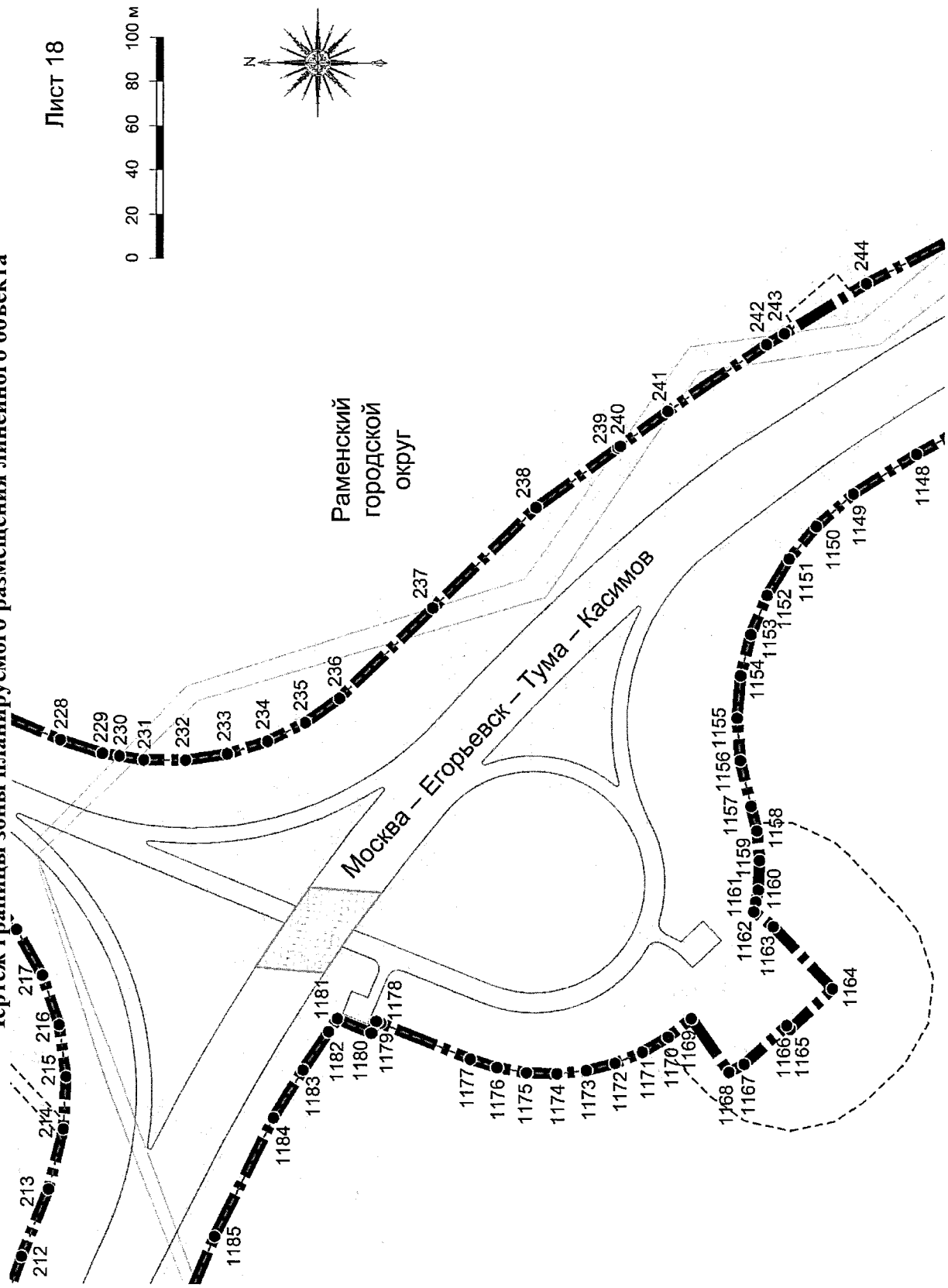
Лист 17



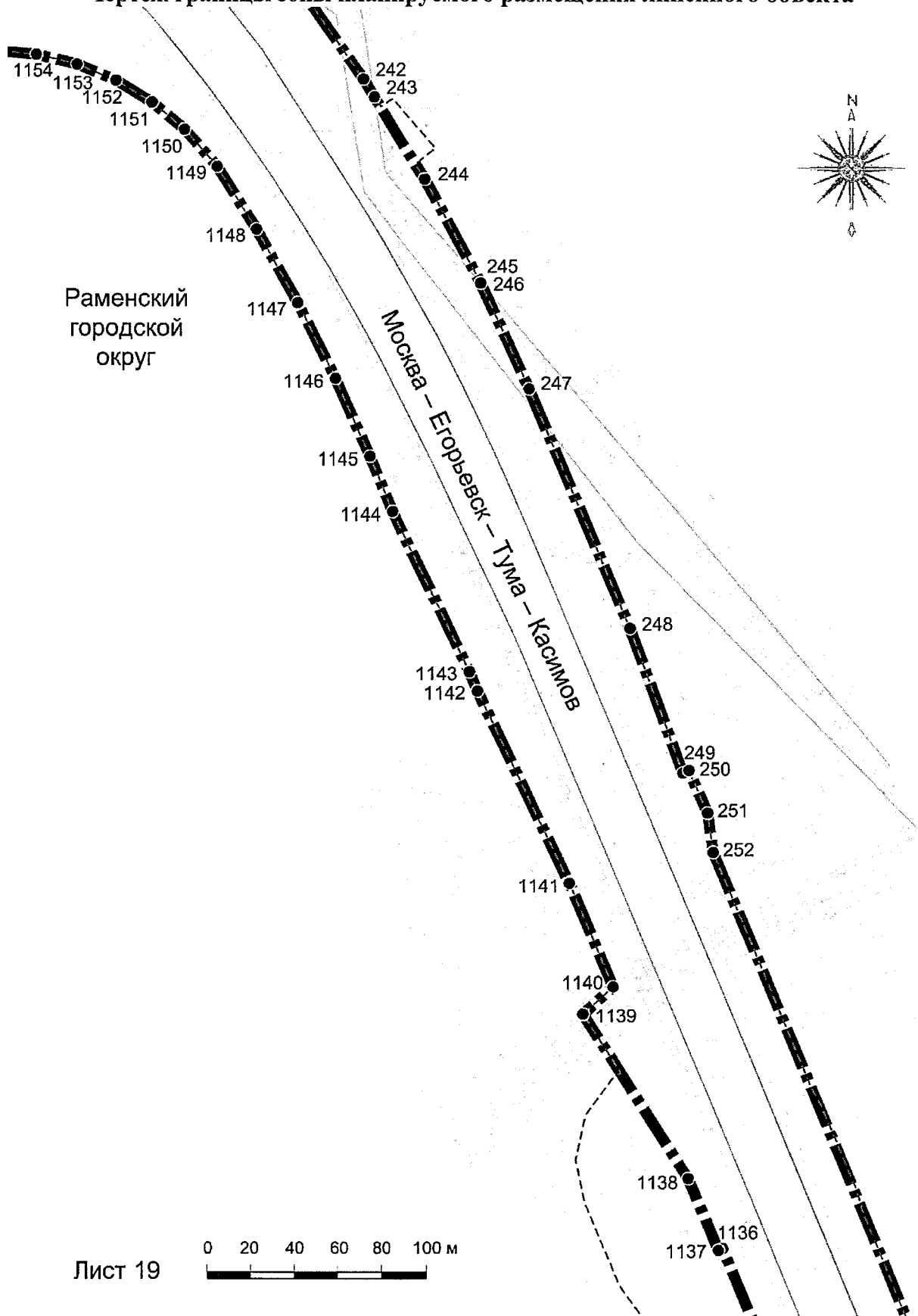
Документация по планировке территории для строительства автомобильной дороги Москва – Егорьевск – Тума – Касимов (МЕТК) в Раменском городском округе Московской области

Проект планировки территории

Чертеж границы зоны планируемого размещения линейного объекта

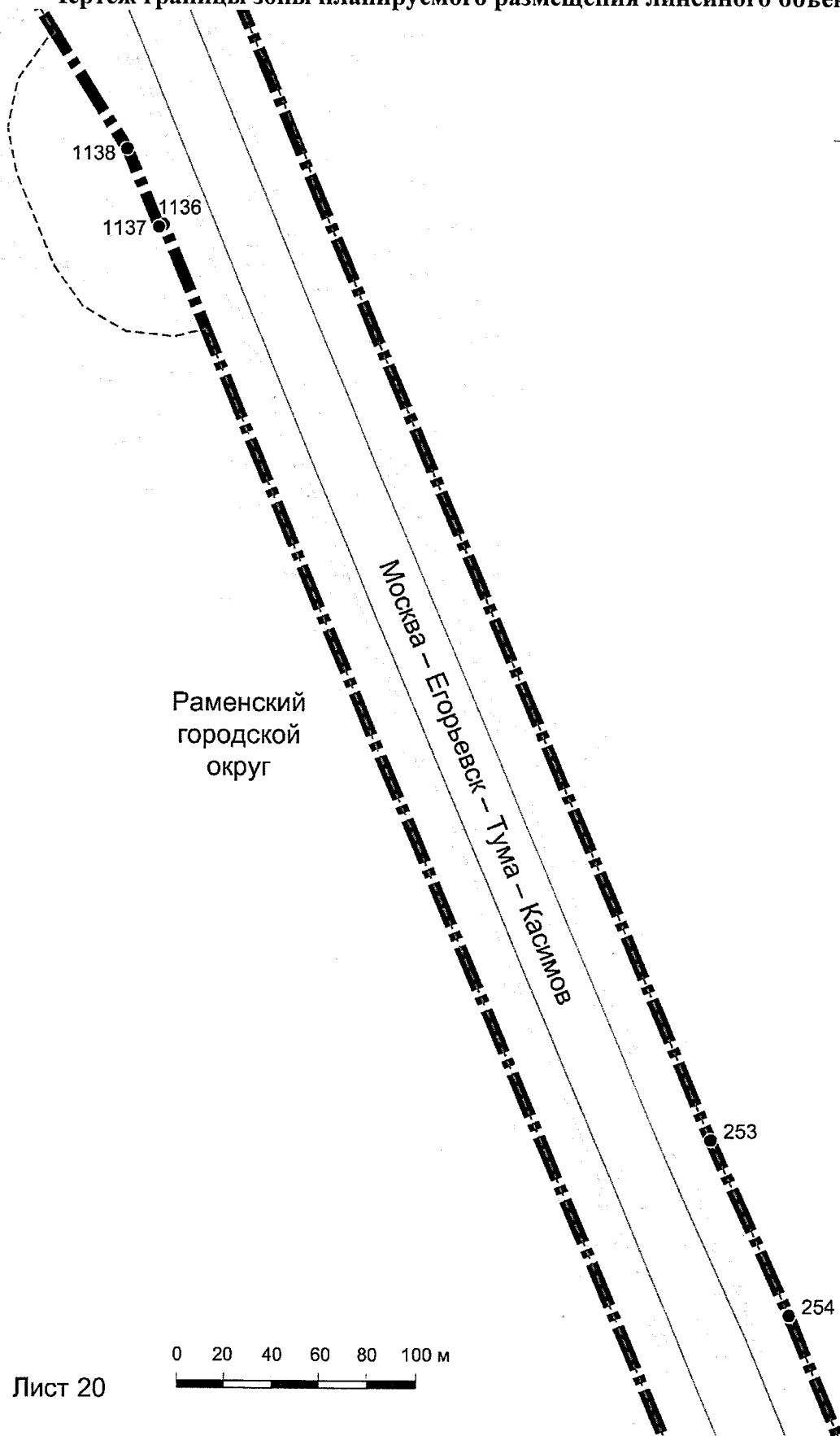


Документация по планировке территории для строительства автомобильной дороги
 Москва – Егорьевск – Тума – Касимов (МЕТК)
 в Раменском городском округе Московской области
 Проект планировки территории
 Чертеж границы зоны планируемого размещения линейного объекта



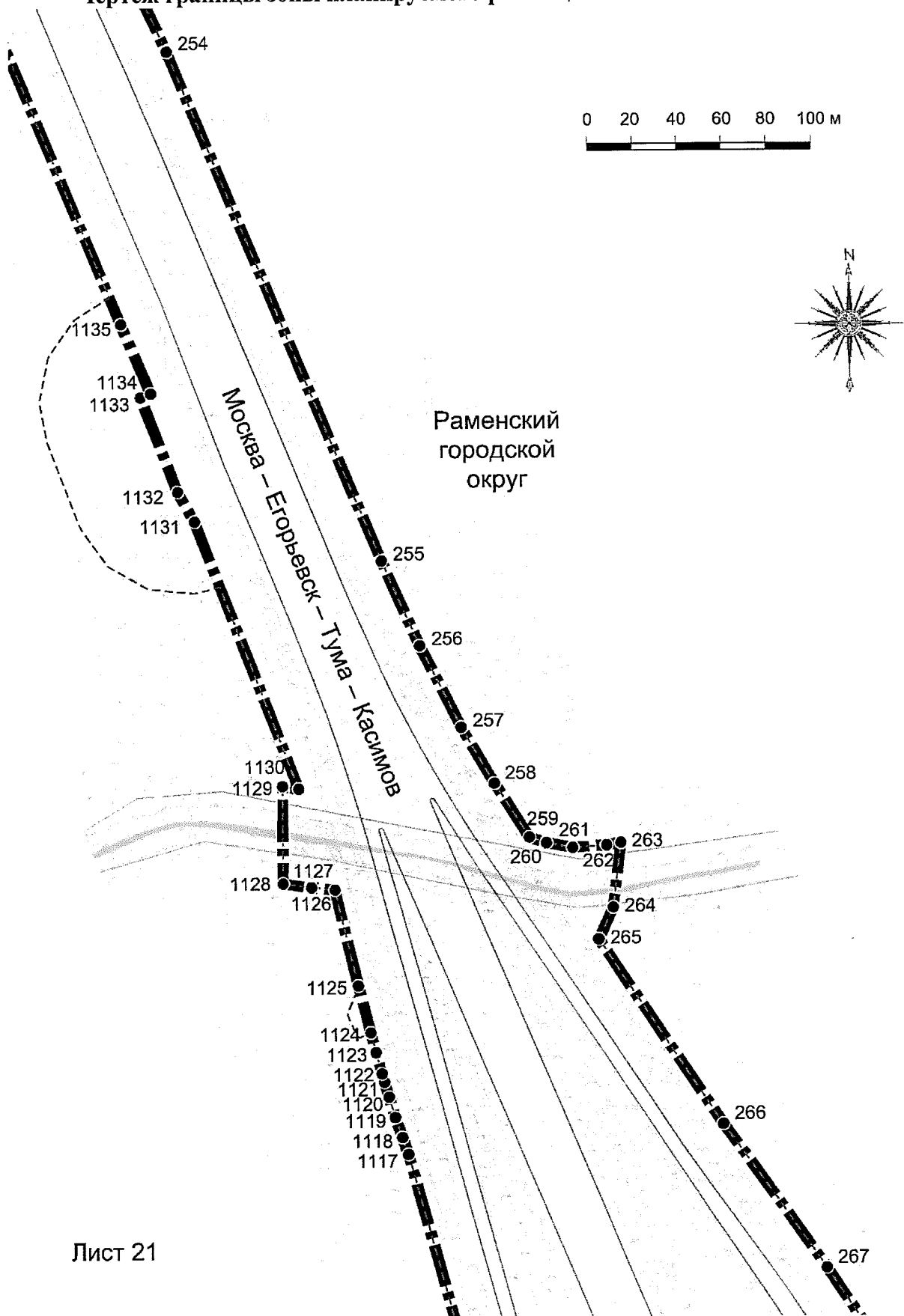
Документация по планировке территории для строительства автомобильной дороги
Москва – Егорьевск – Тума – Касимов (МЕТК)
в Раменском городском округе Московской области
Проект планировки территории

Чертеж границы зоны планируемого размещения линейного объекта



Документация по планировке территории для строительства автомобильной дороги
Москва – Егорьевск – Тума – Касимов (МЕТК)
в Раменском городском округе Московской области
Проект планировки территории

Чертеж границы зоны планируемого размещения линейного объекта

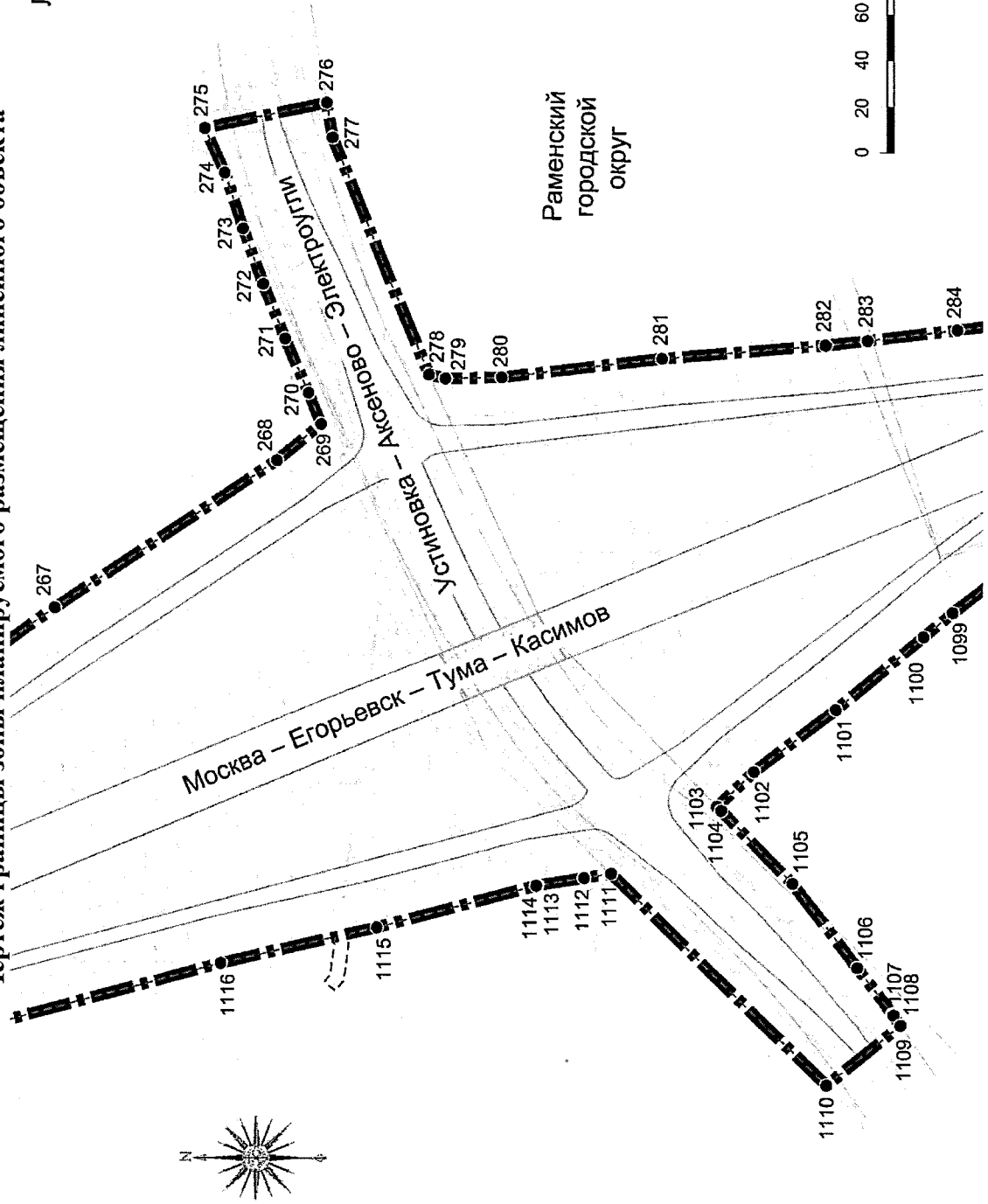


Документация по планировке территории для строительства автомобильной дороги Москва – Егорьевск – Тума – Касимов (МЕТК) в Раменском городском округе Московской области

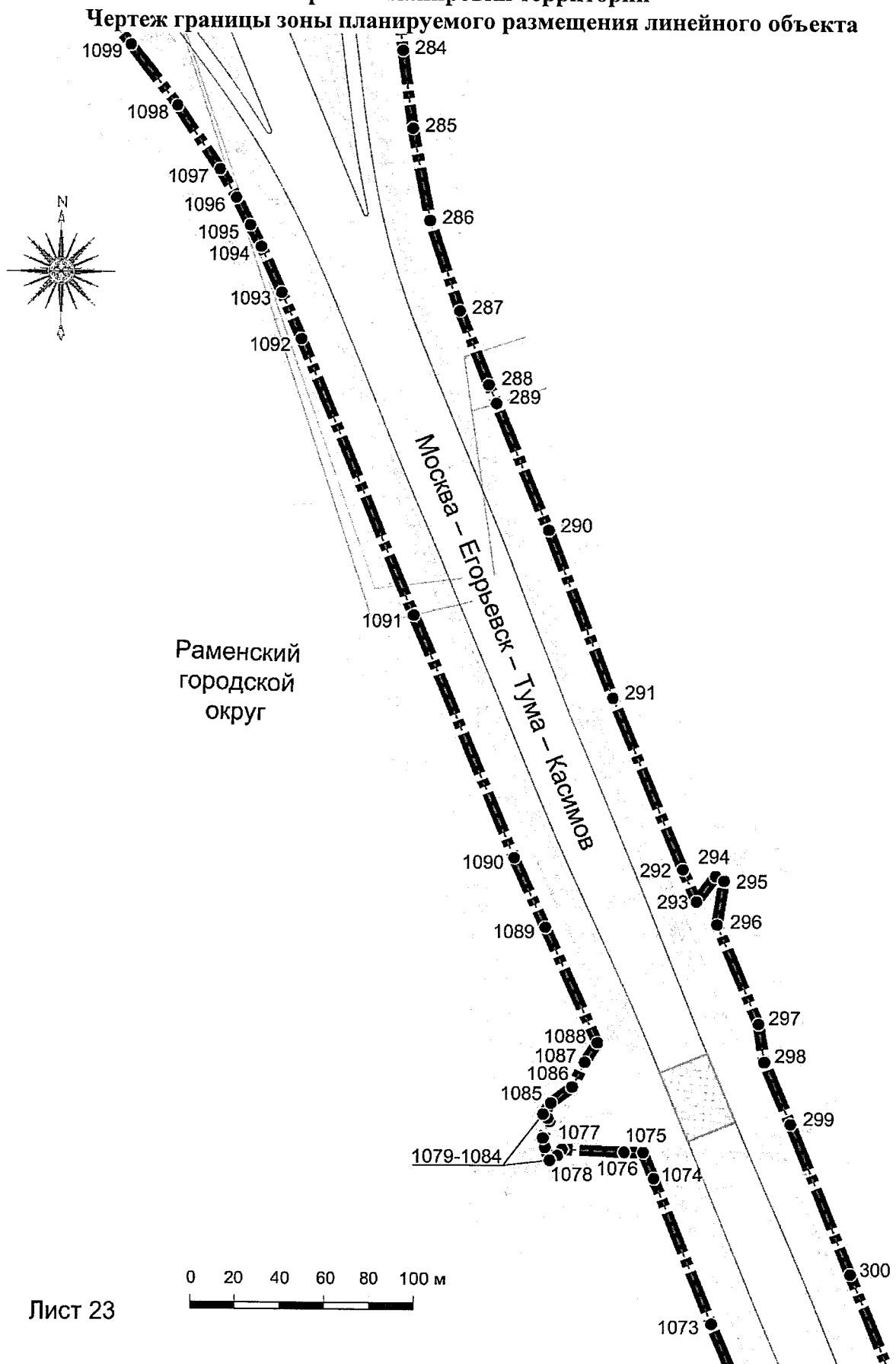
Проект планировки территории

Чертеж границы зоны планируемого размещения линейного объекта

Лист 22

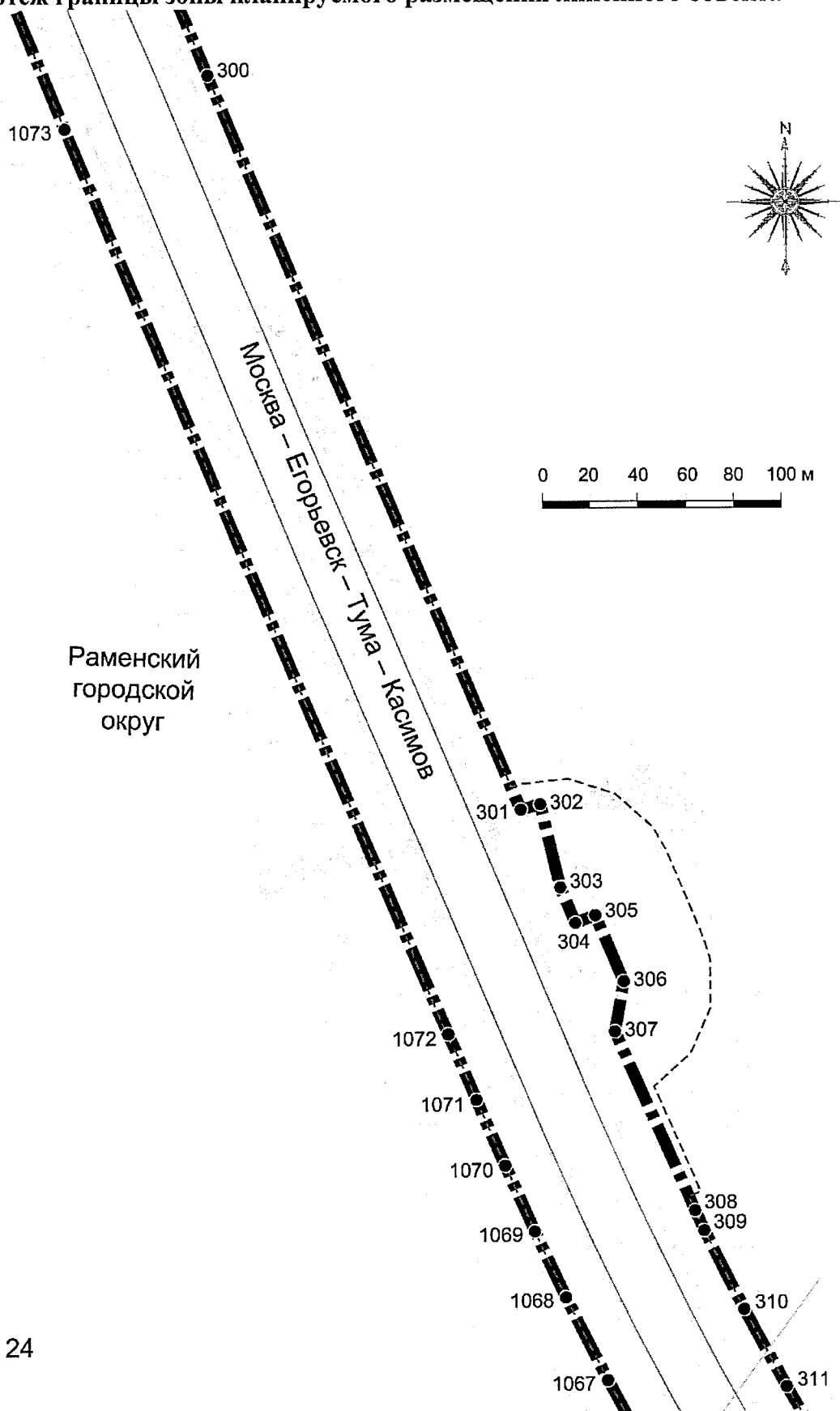


Документация по планировке территории для строительства автомобильной дороги
Москва – Егорьевск – Тума – Касимов (МЕТК)
в Раменском городском округе Московской области
Проект планировки территории



Документация по планировке территории для строительства автомобильной дороги
Москва – Егорьевск – Тума – Касимов (МЕТК)
в Раменском городском округе Московской области
Проект планировки территории

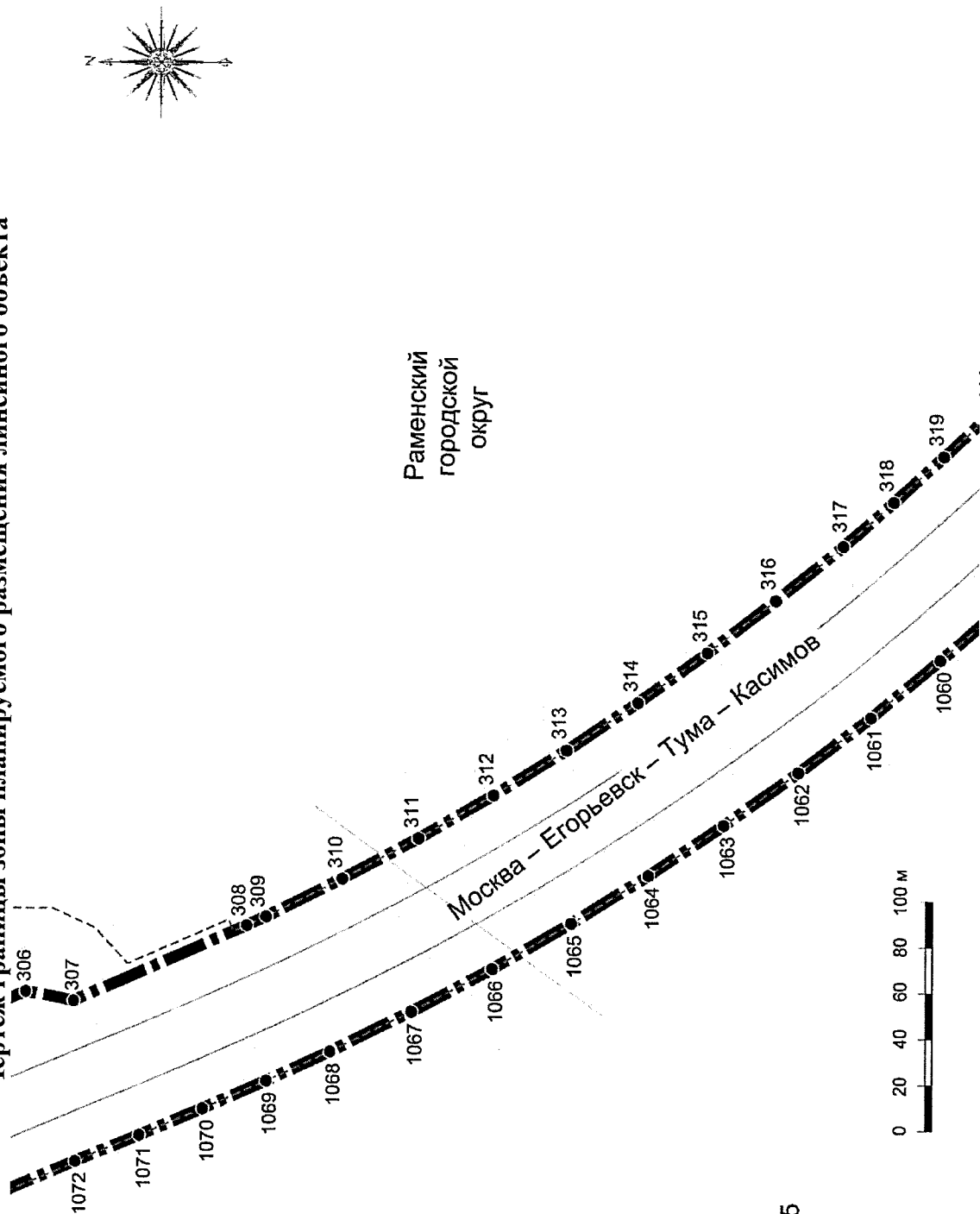
Чертеж границы зоны планируемого размещения линейного объекта



Документация по планировке территории для строительства автомобильной дороги Москва – Егорьевск – Тума – Касимов (МЕТК) в Раменском городском округе Московской области

Проект планировки территории

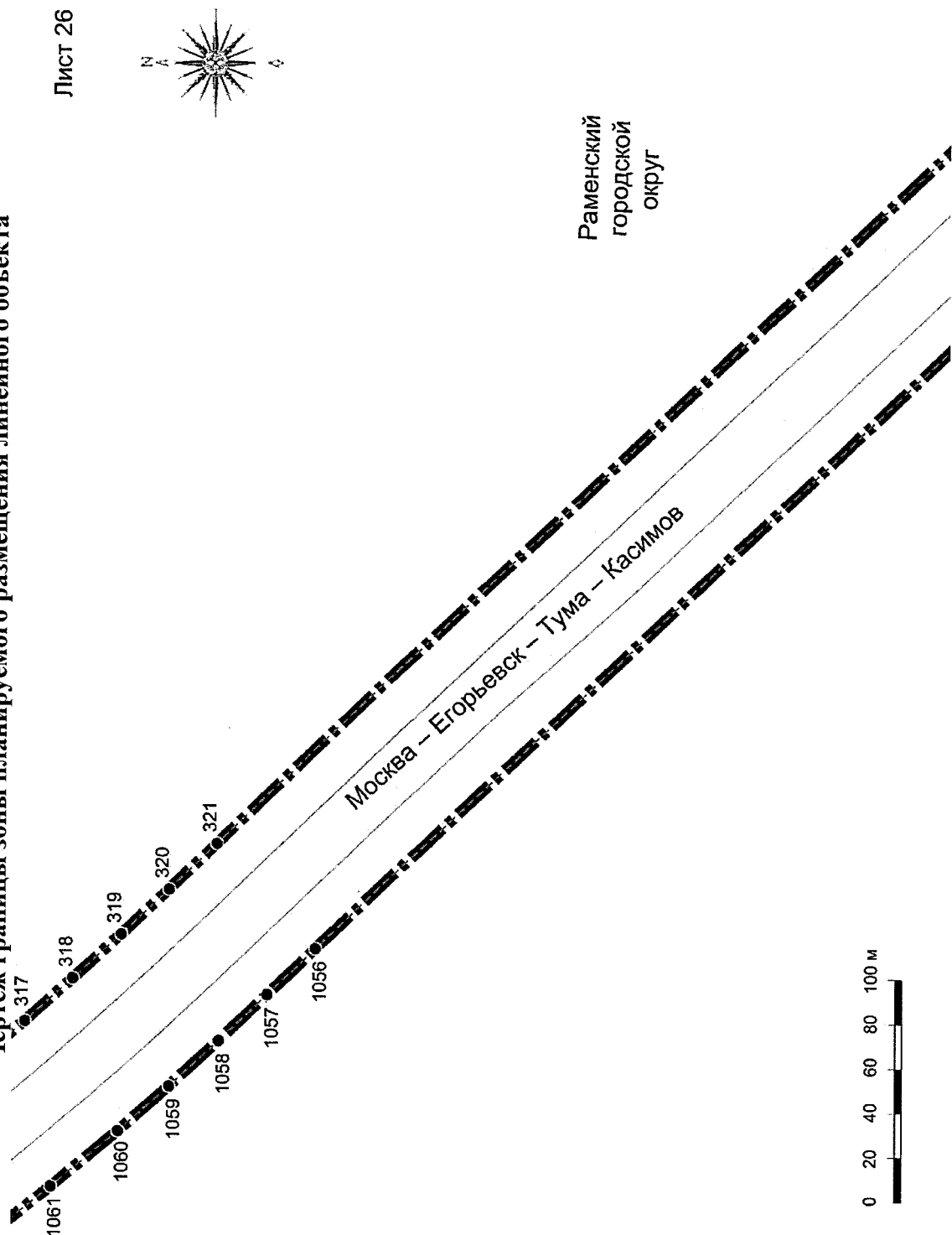
Чертеж границы зоны планируемого размещения линейного объекта



Документация по планировке территории для строительства автомобильной дороги Москва – Егорьевск – Тума – Касимов (МЕТК) в Раменском городском округе Московской области

Проект планировки территории

Чертеж границы зоны планируемого размещения линейного объекта



Документация по планировке территории для строительства автомобильной дороги Москва – Егорьевск – Тума – Касимов (МЕТК) в Раменском городском округе Московской области

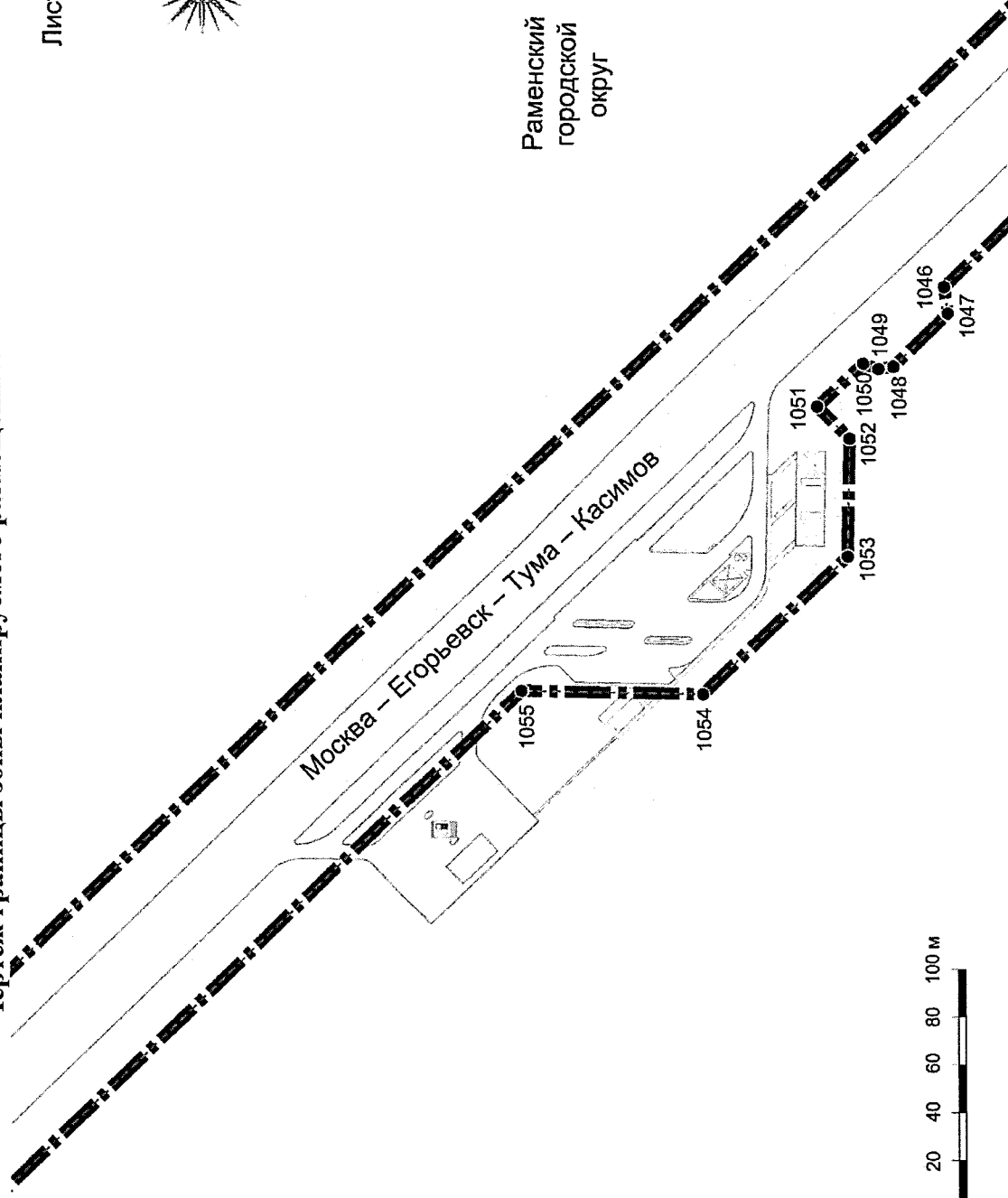
Проект планировки территории

Чертеж границы зоны планируемого размещения линейного объекта

Лист 27



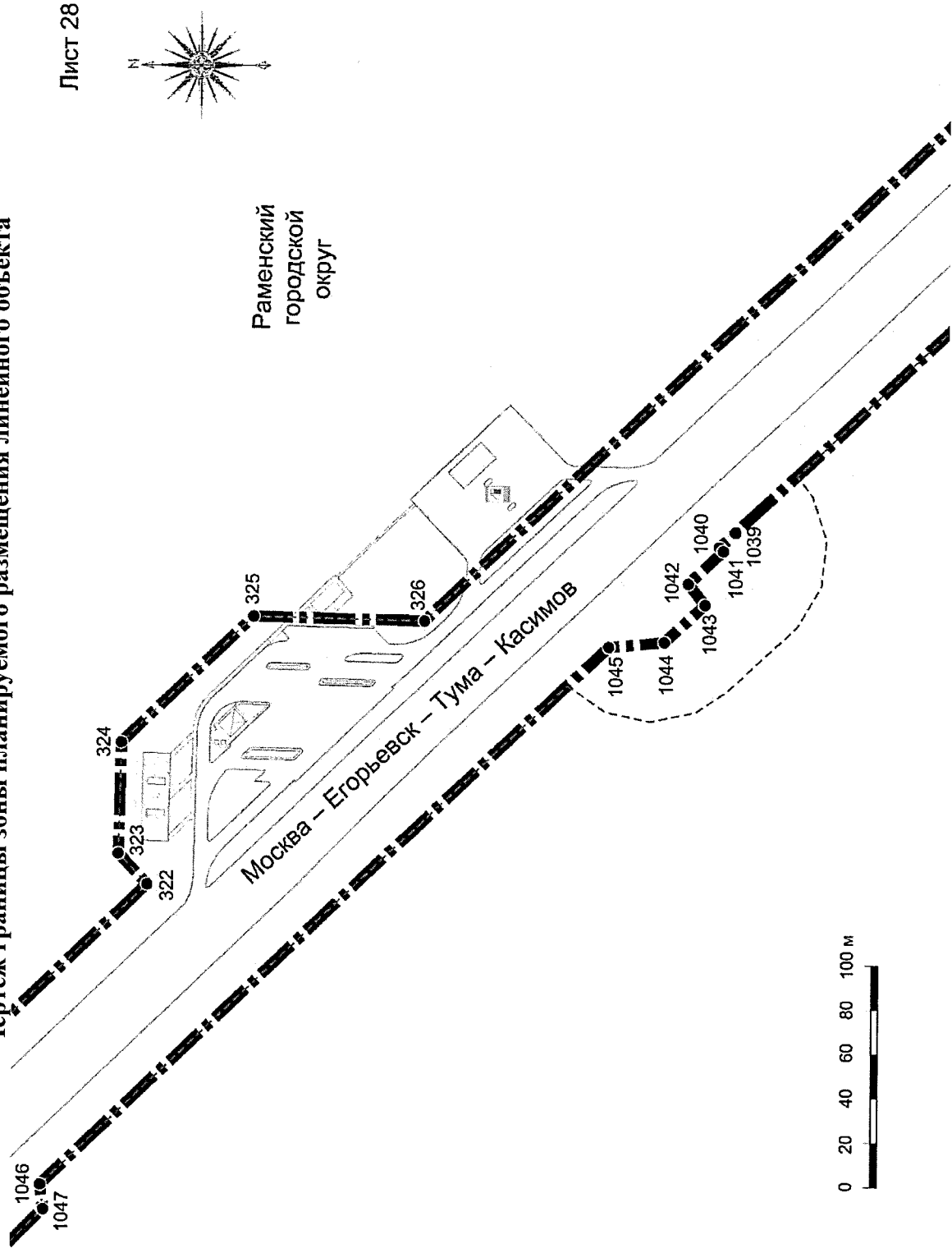
Раменский
городской
округ



Документация по планировке территории для строительства автомобильной дороги Москва – Егорьевск – Тула – Касимов (МЕТК) в Раменском городском округе Московской области

Проект планировки территории

Чертеж границы зоны планируемого размещения линейного объекта


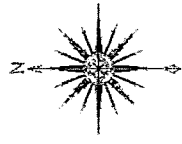


Документация по планировке территории для строительства автомобильной дороги Москва – Егорьевск – Тула – Касимов (МЕТК) в Раменском городском округе Московской области

Проект планировки территории

Чертеж границы зоны планируемого размещения линейного объекта

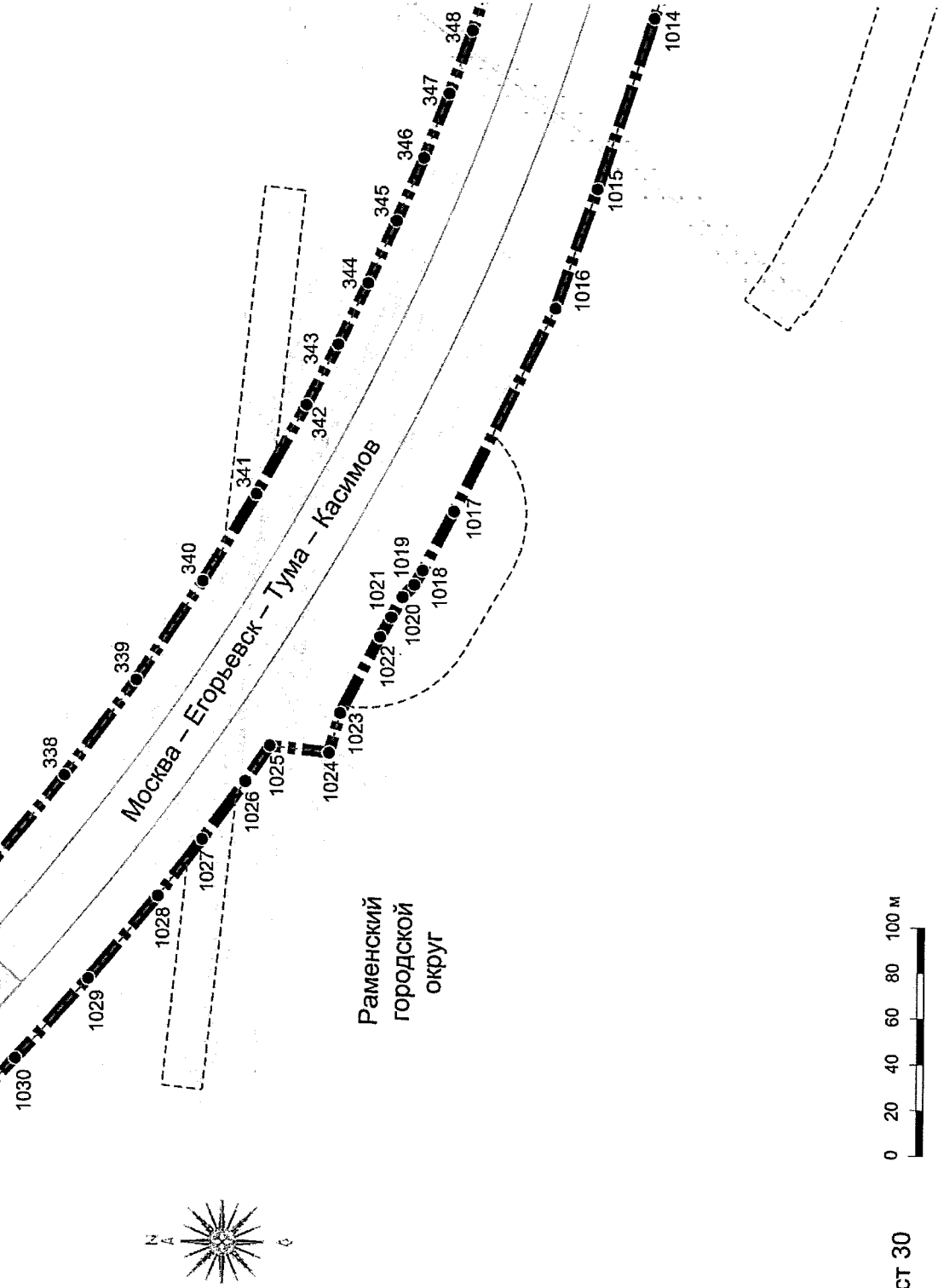
Лист 29



Документация по планировке территории для строительства автомобильной дороги Москва – Егорьевск – Тума – Касимов (МЕТК) в Раменском городском округе Московской области

Проект планировки территории

Чертеж границы зоны планируемого размещения линейного объекта

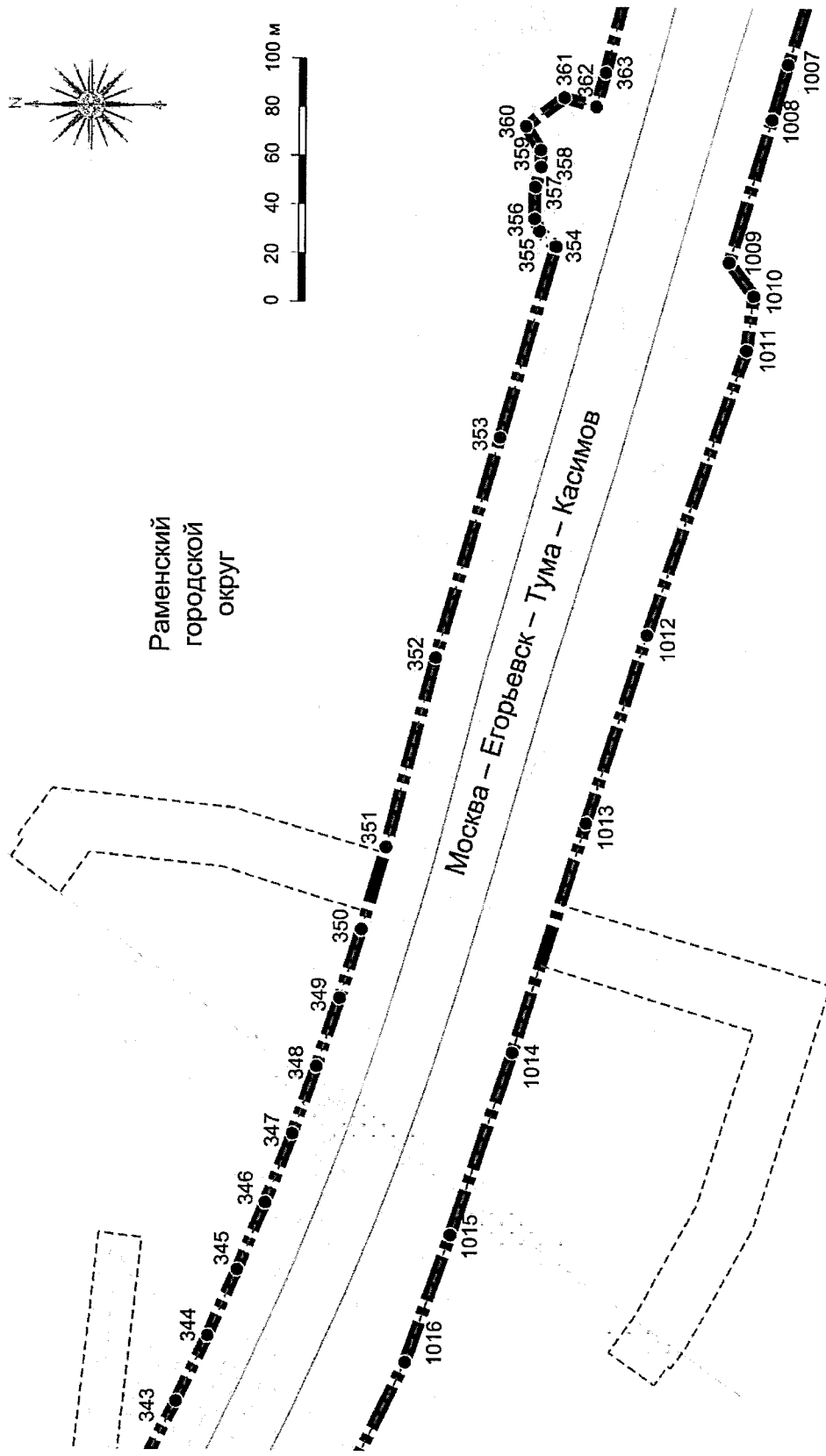


Документация по планировке территории для строительства автомобильной дороги Москва – Егорьевск – Тума – Касимов (МЕТК) в Раменском городском округе Московской области

Проект планировки территории

Чертеж границы зоны планируемого размещения линейного объекта

Лист 31

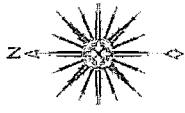


Документация по планировке территории для строительства автомобильной дороги Москва – Егорьевск – Тума – Касимов (МЕТК) в Раменском городском округе Московской области

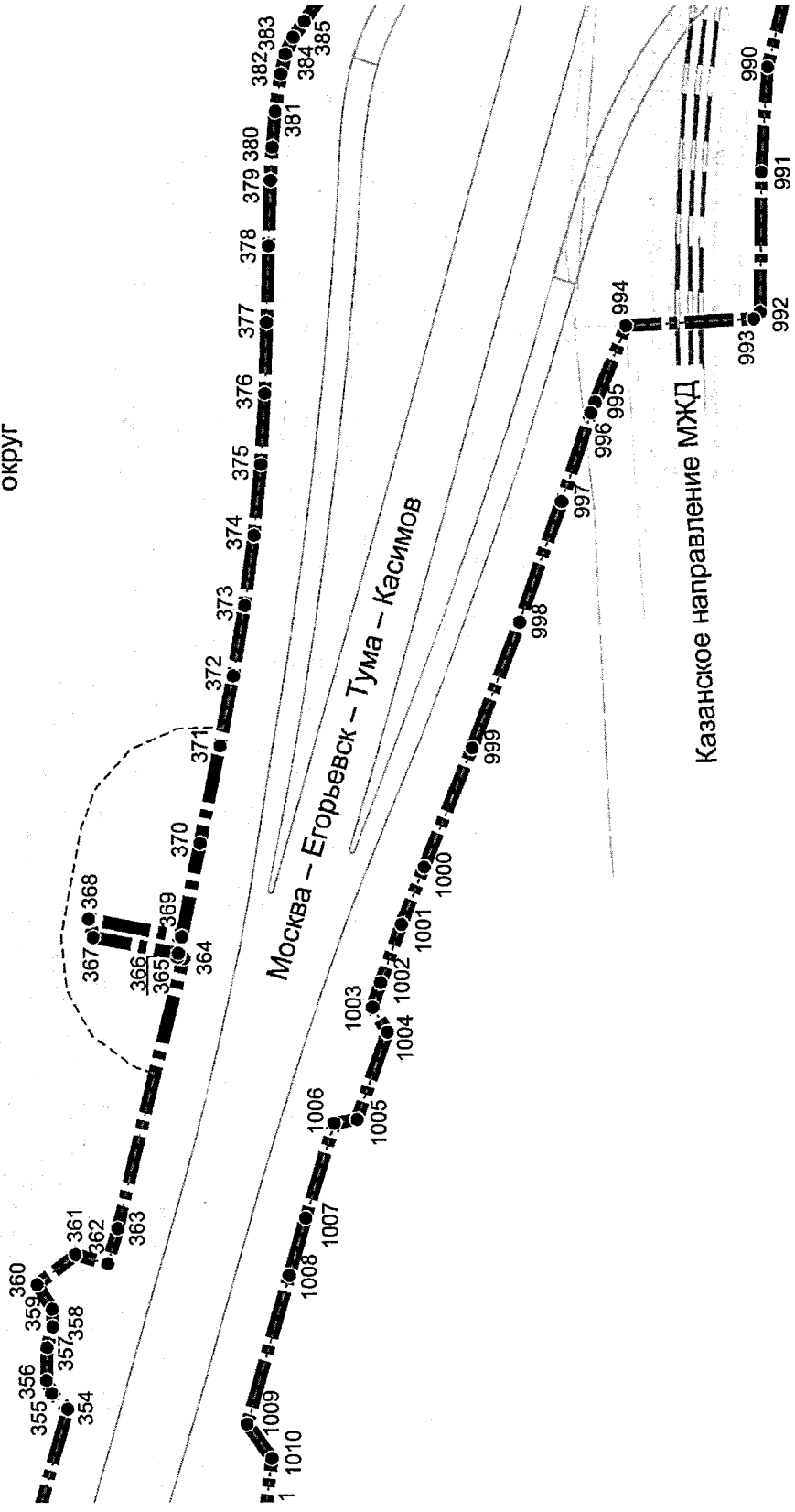
Проект планировки территории

Чертеж границы зоны планируемого размещения линейного объекта

Лист 32



Раменский
городской
округ




Казанское направление МЖД



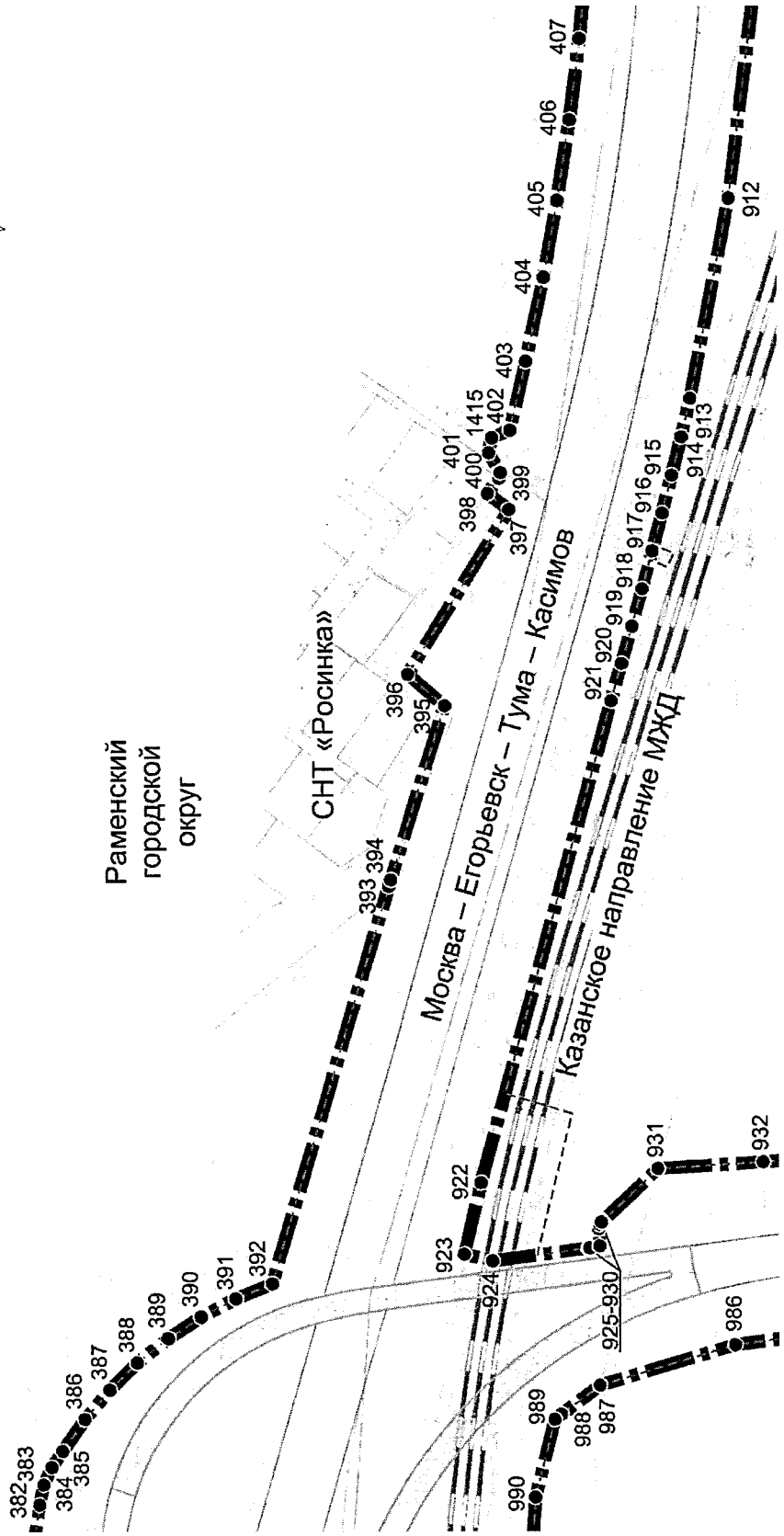
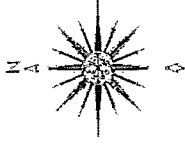
Документация по планировке территории для строительства автомобильной дороги Москва – Егорьевск – Тума – Касимов (МЕТК) в Раменском городском округе Московской области

Проект планировки территории

Чертеж границы зоны планируемого размещения линейного объекта

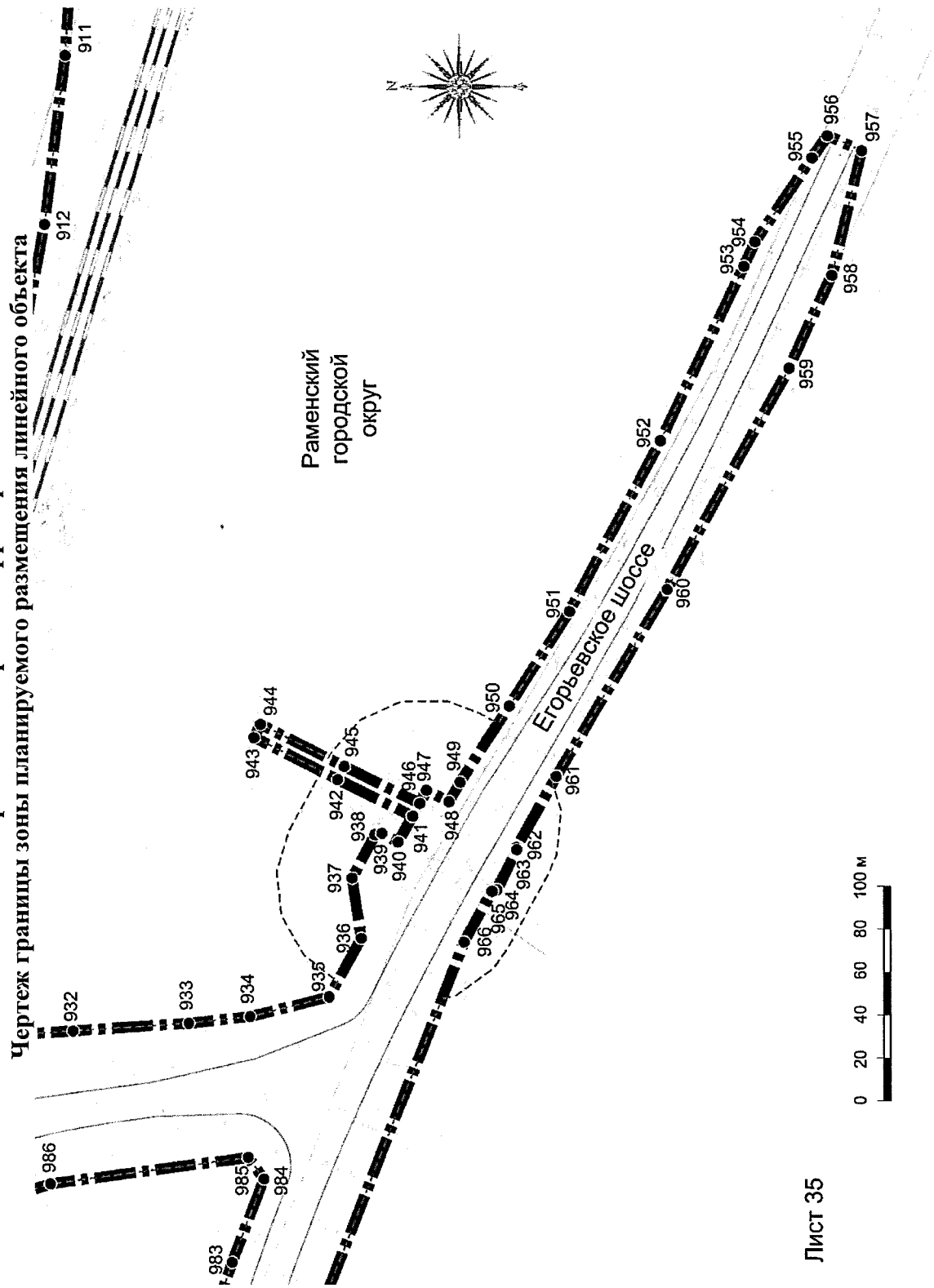


Лист 34



Документация по планировке территории для строительства автомобильной дороги Москва – Егорьевск – Тула – Касимов (МЕТК) в Раменском городском округе Московской области

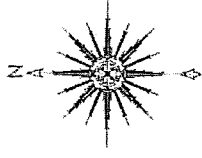
Проект планировки территории



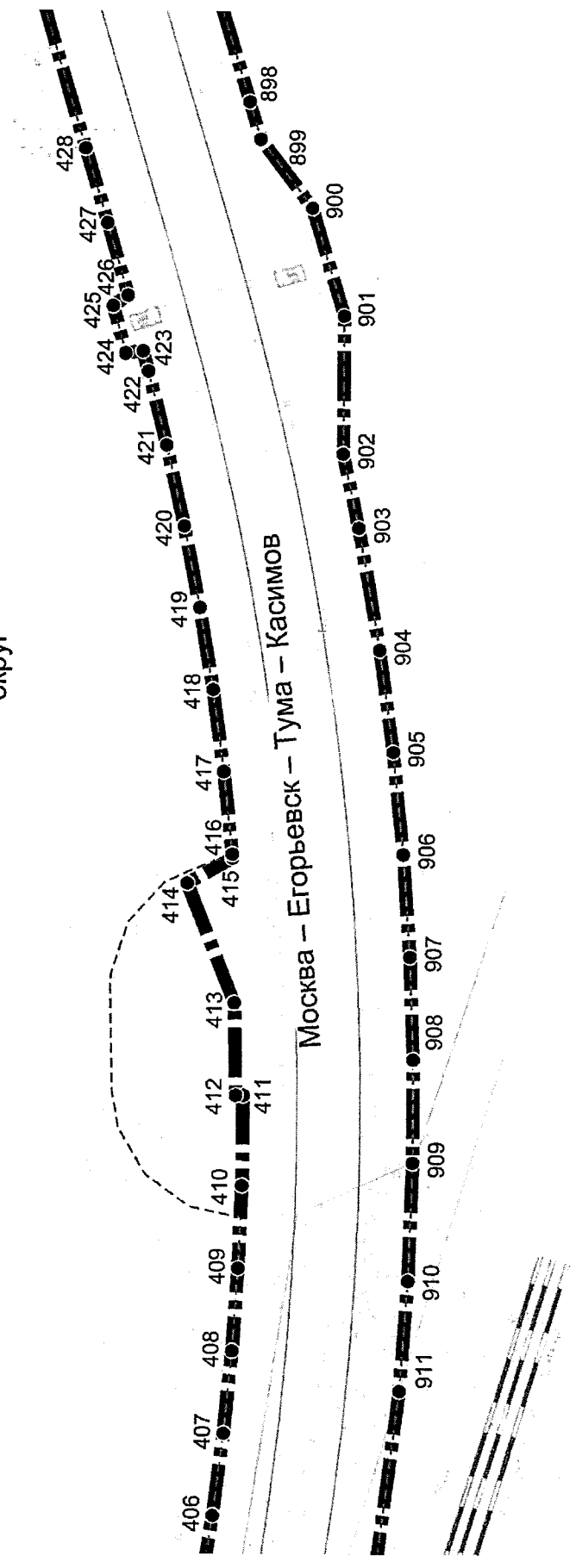
Документация по планировке территории для строительства автомобильной дороги Москва – Егорьевск – Тула – Касимов (МЕТК) в Раменском городском округе Московской области

Проект планировки территории

Чертеж границы зоны планируемого размещения линейного объекта



Раменский
городской
округ



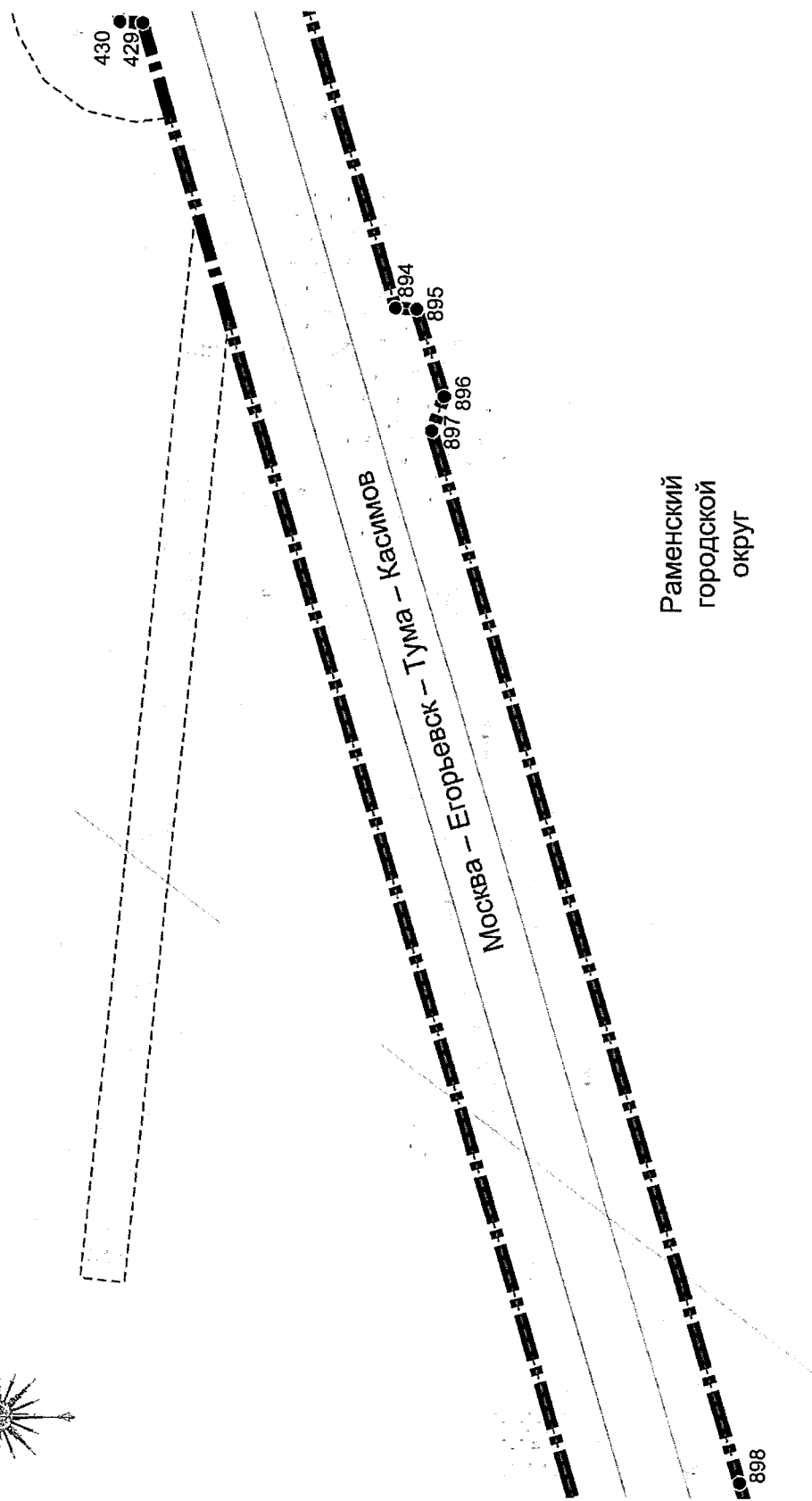
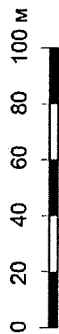
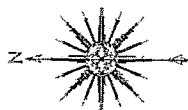
Москва – Егорьевск – Тула – Касимов

Документация по планировке территории для строительства автомобильной дороги Москва – Егорьевск – Тула – Касимов (МЕТК)
в Раменском городском округе Московской области

Проект планировки территории

Чертеж границы зоны планируемого размещения линейного объекта

Лист 37

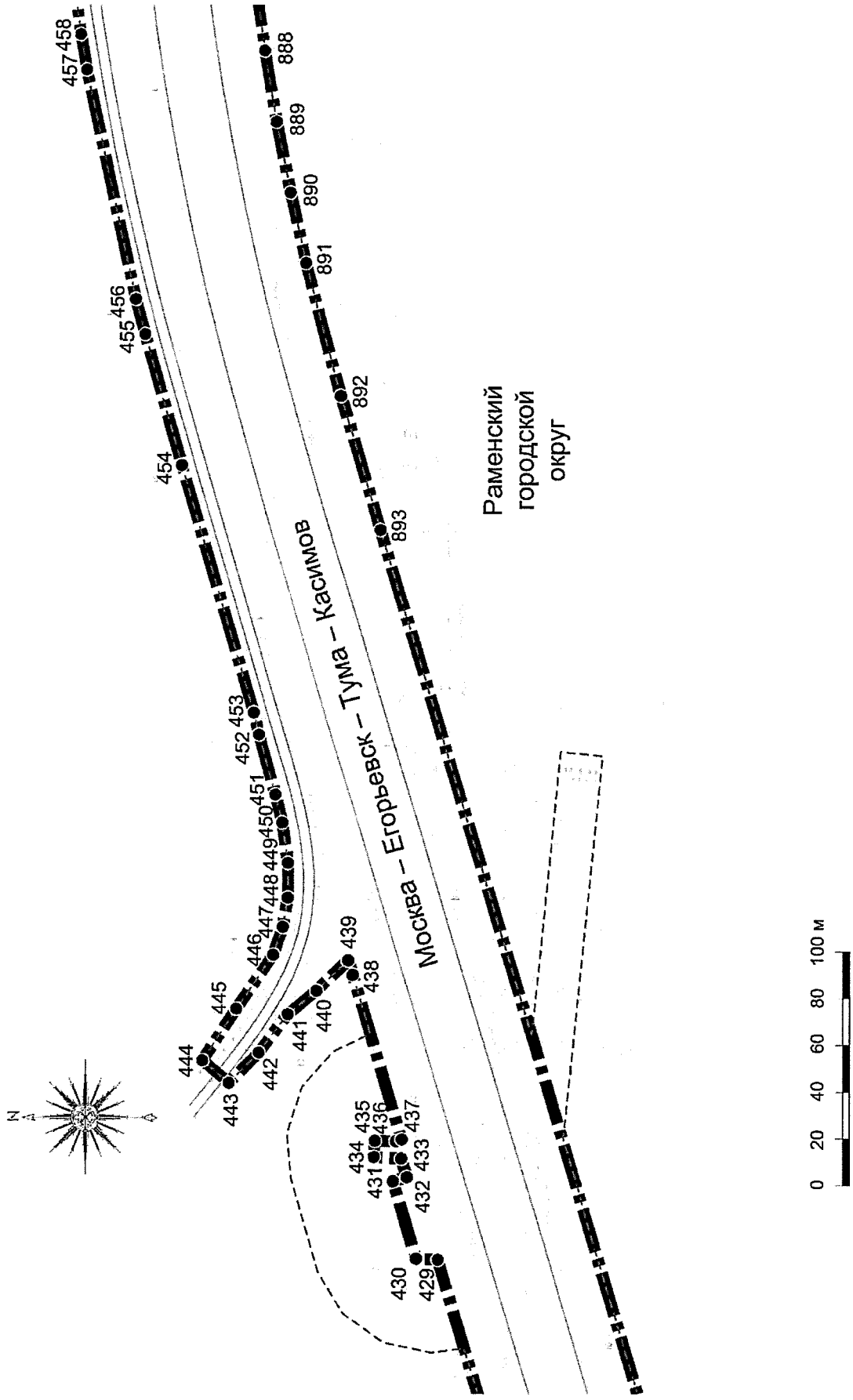


Документация по планировке территории для строительства автомобильной дороги Москва – Егорьевск – Тума – Касимов (МЕТК)
в Раменском городском округе Московской области

Проект планировки территории

Чертеж границы зоны планируемого размещения линейного объекта

Лист 38

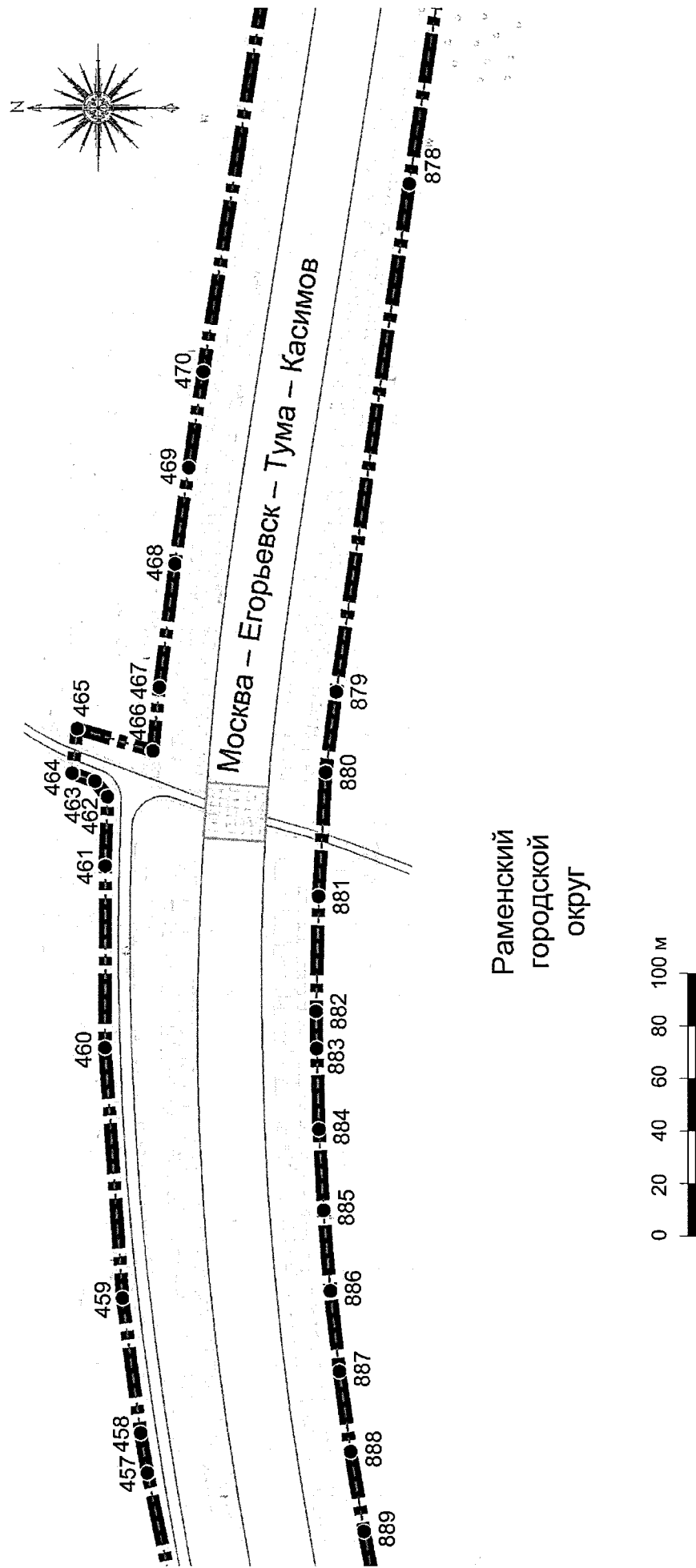


Документация по планировке территории для строительства автомобильной дороги Москва – Егорьевск – Тума – Касимов (МЕТК) в Раменском городском округе Московской области

Проект планировки территории

Чертеж границы зоны планируемого размещения линейного объекта


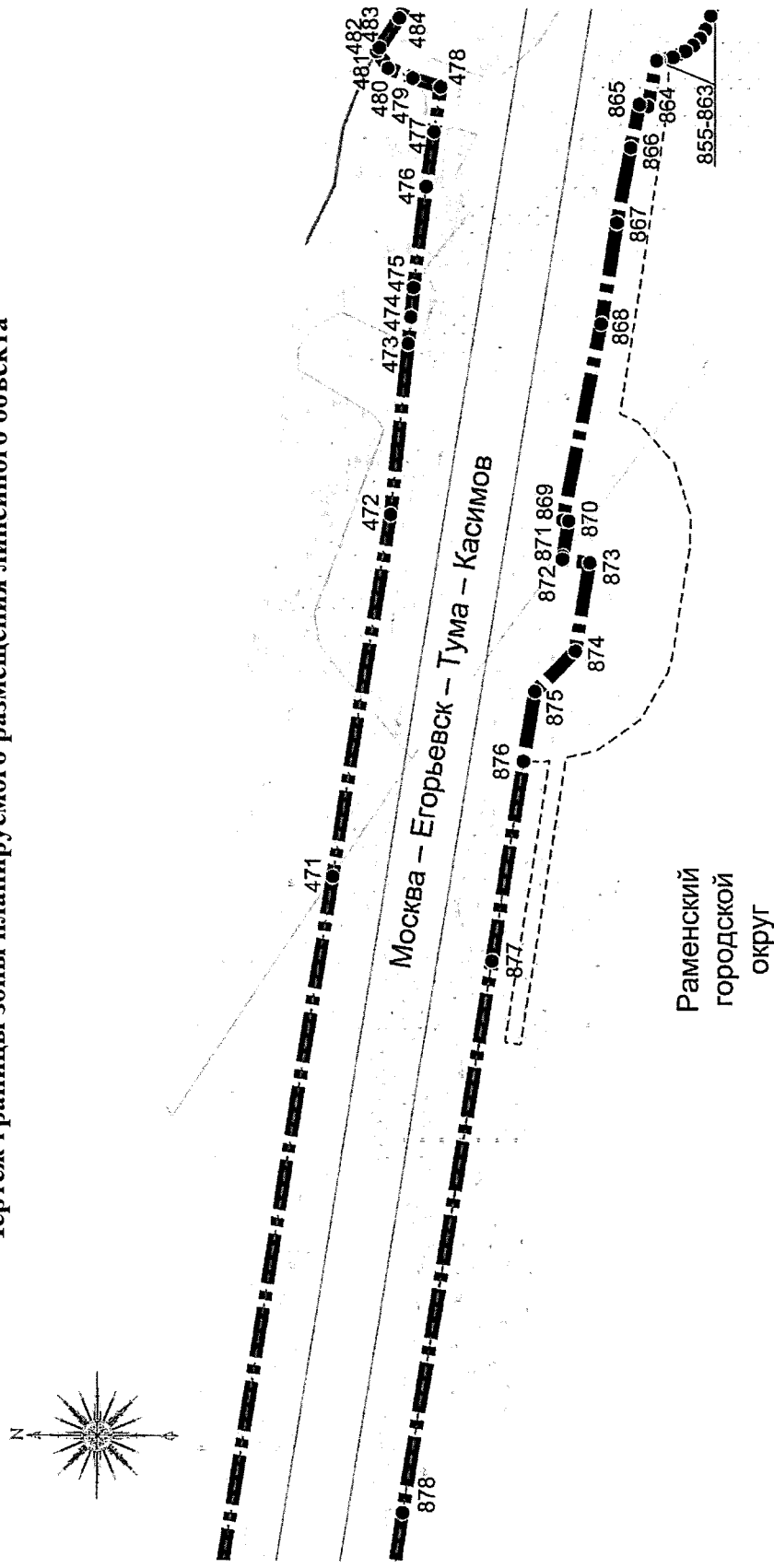
Лист 39



Документация по планировке территории для строительства автомобильной дороги Москва – Егорьевск – Тума – Касимов (МЕТК) в Раменском городском округе Московской области

Проект планировки территории

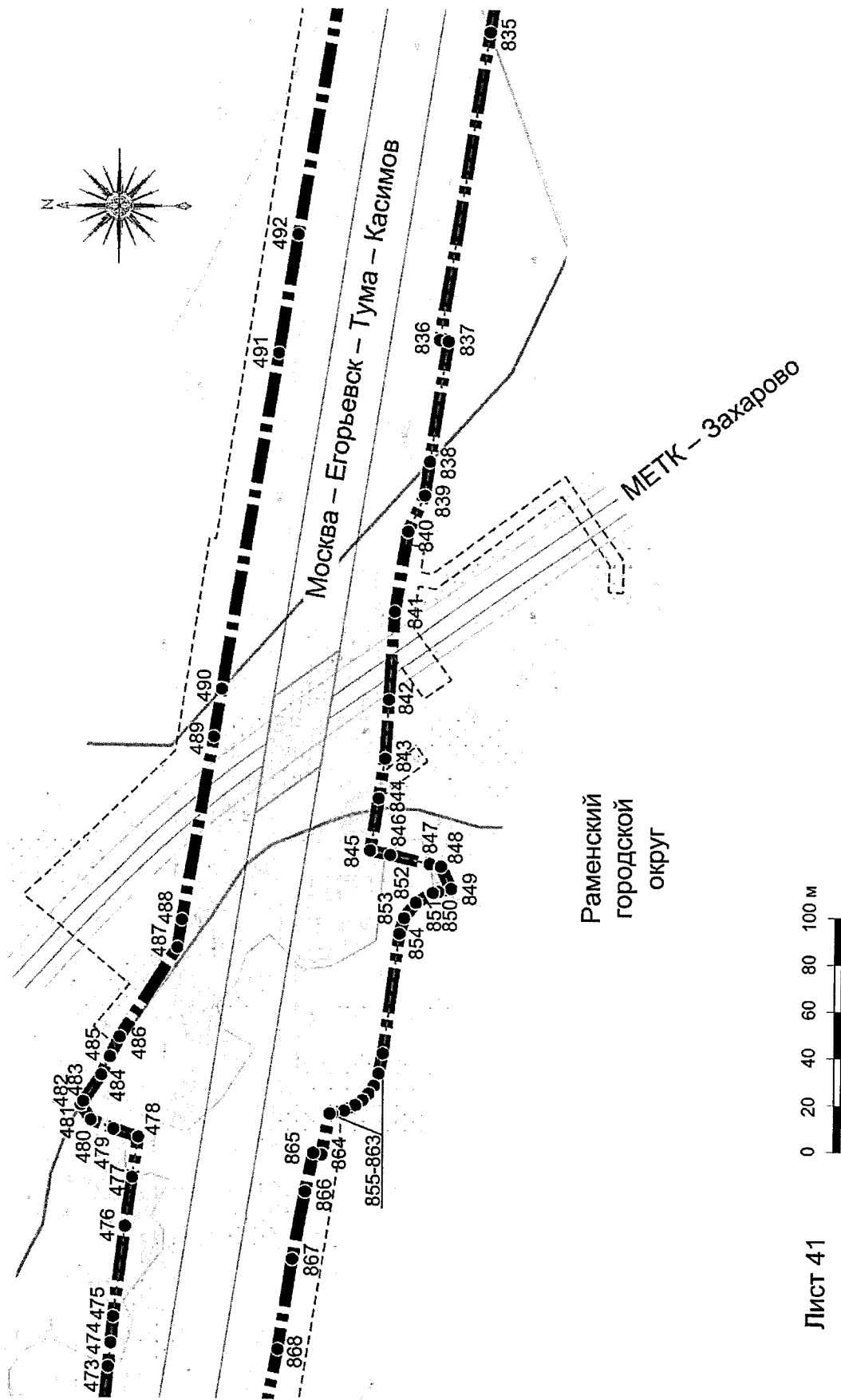
Чертеж границы зоны планируемого размещения линейного объекта



Документация по планировке территории для строительства автомобильной дороги Москва – Егорьевск – Тума – Касимов (МЕТК) в Раменском городском округе Московской области

Проект планировки территории

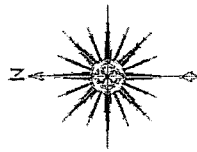
Чертеж границы зоны планируемого размещения линейного объекта



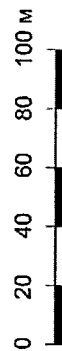
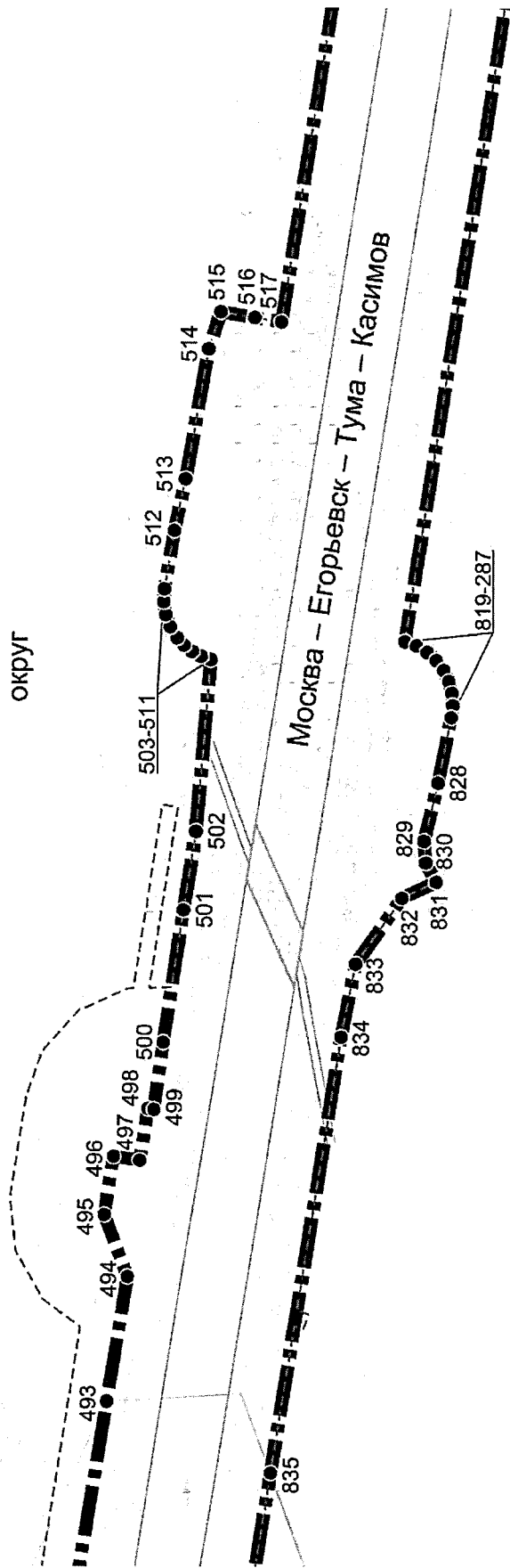
Документация по планировке территории для строительства автомобильной дороги Москва – Егорьевск – Тума – Касимов (МЕТК) в Раменском городском округе Московской области

Проект планировки территории

Чертеж границы зоны планируемого размещения линейного объекта



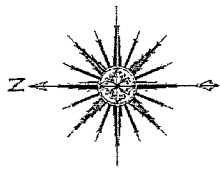
Раменский
городской
округ




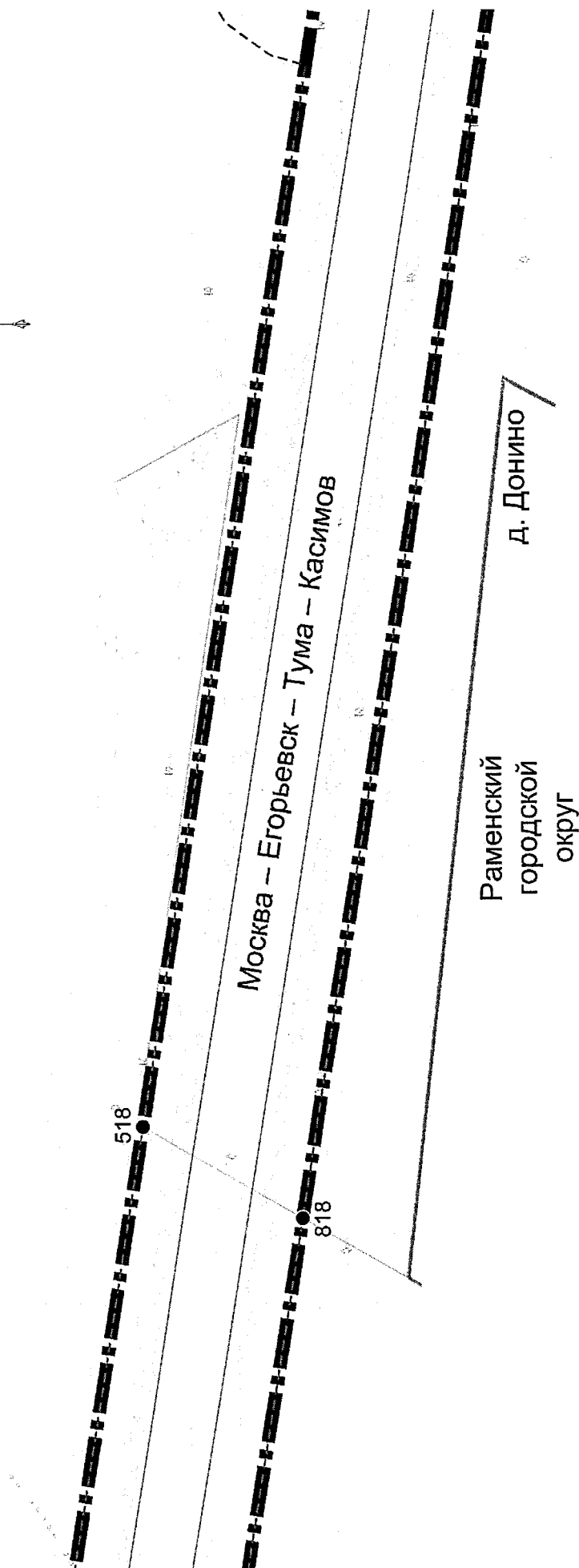
Документация по планировке территории для строительства автомобильной дороги Москва – Егорьевск – Тума – Касимов (МЕТК) в Раменском городском округе Московской области

Проект планировки территории

Чертеж границы зоны планируемого размещения линейного объекта



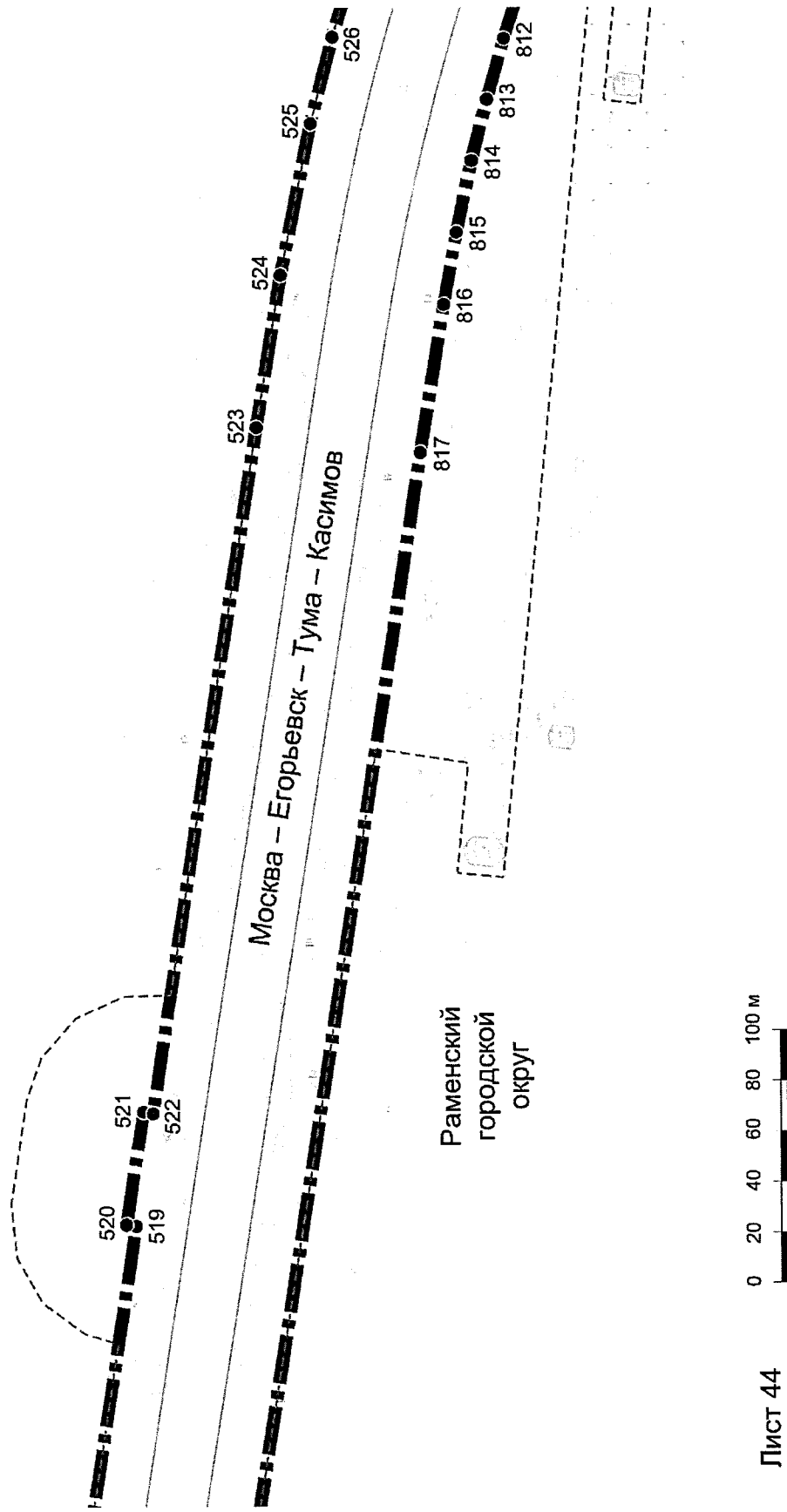
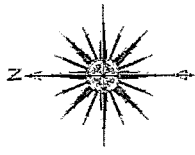
Лист 43



Документация по планировке территории для строительства автомобильной дороги Москва – Егорьевск – Тума – Касимов (МЕТК) в Раменском городском округе Московской области

Проект планировки территории

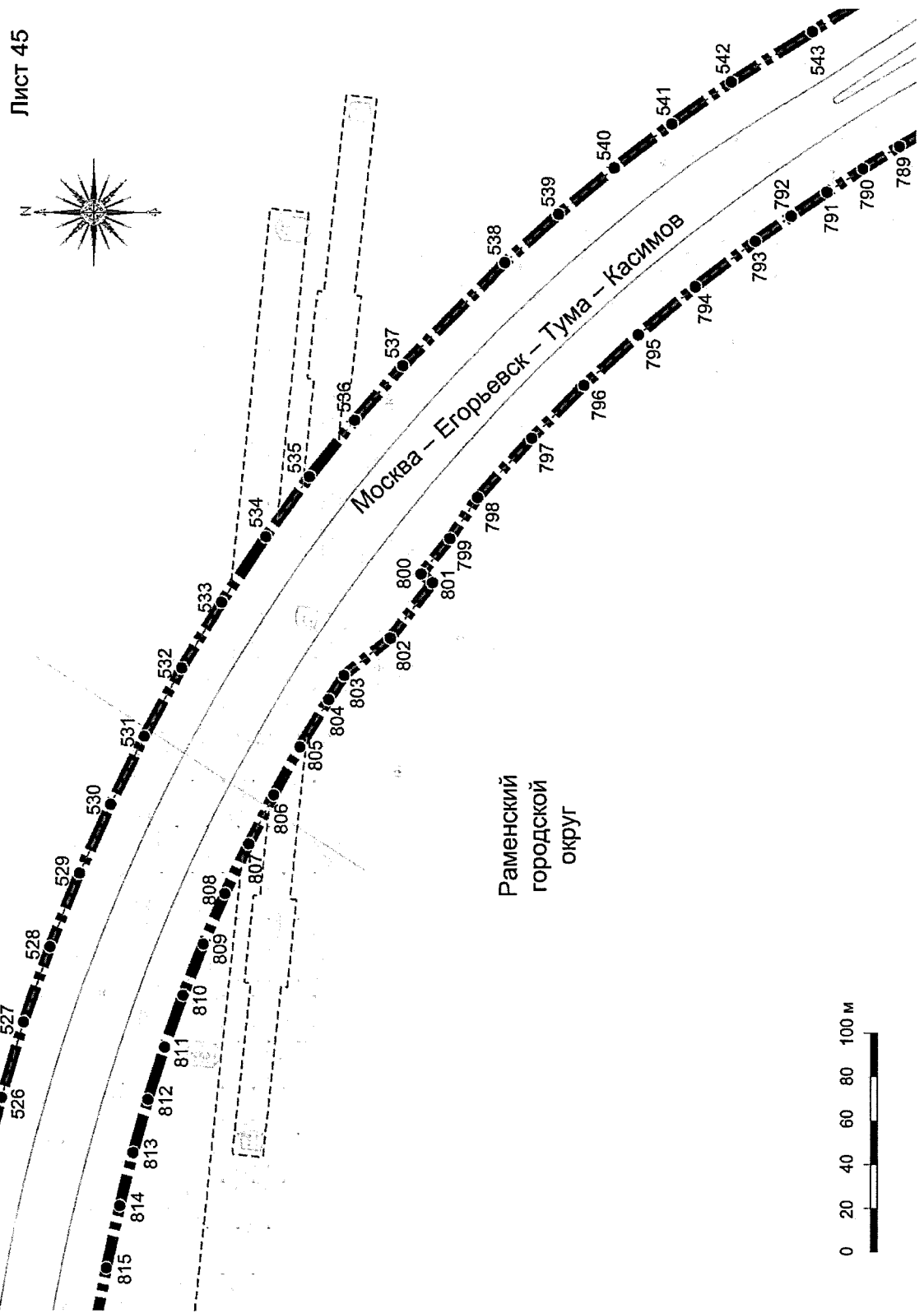
Чертеж границы зоны планируемого размещения линейного объекта



Документация по планировке территории для строительства автомобильной дороги Москва – Егорьевск – Тума – Касимов (МЕТК) в Раменском городском округе Московской области

Проект планировки территории

Чертеж границы зоны планируемого размещения линейного объекта

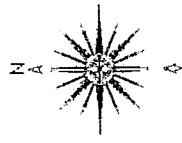


Документация по планировке территории для строительства автомобильной дороги Москва – Егорьевск – Тума – Касимов (МЕТК) в Раменском городском округе Московской области

Проект планировки территории

Чертеж границы зоны планируемого размещения линейного объекта

Лист 46

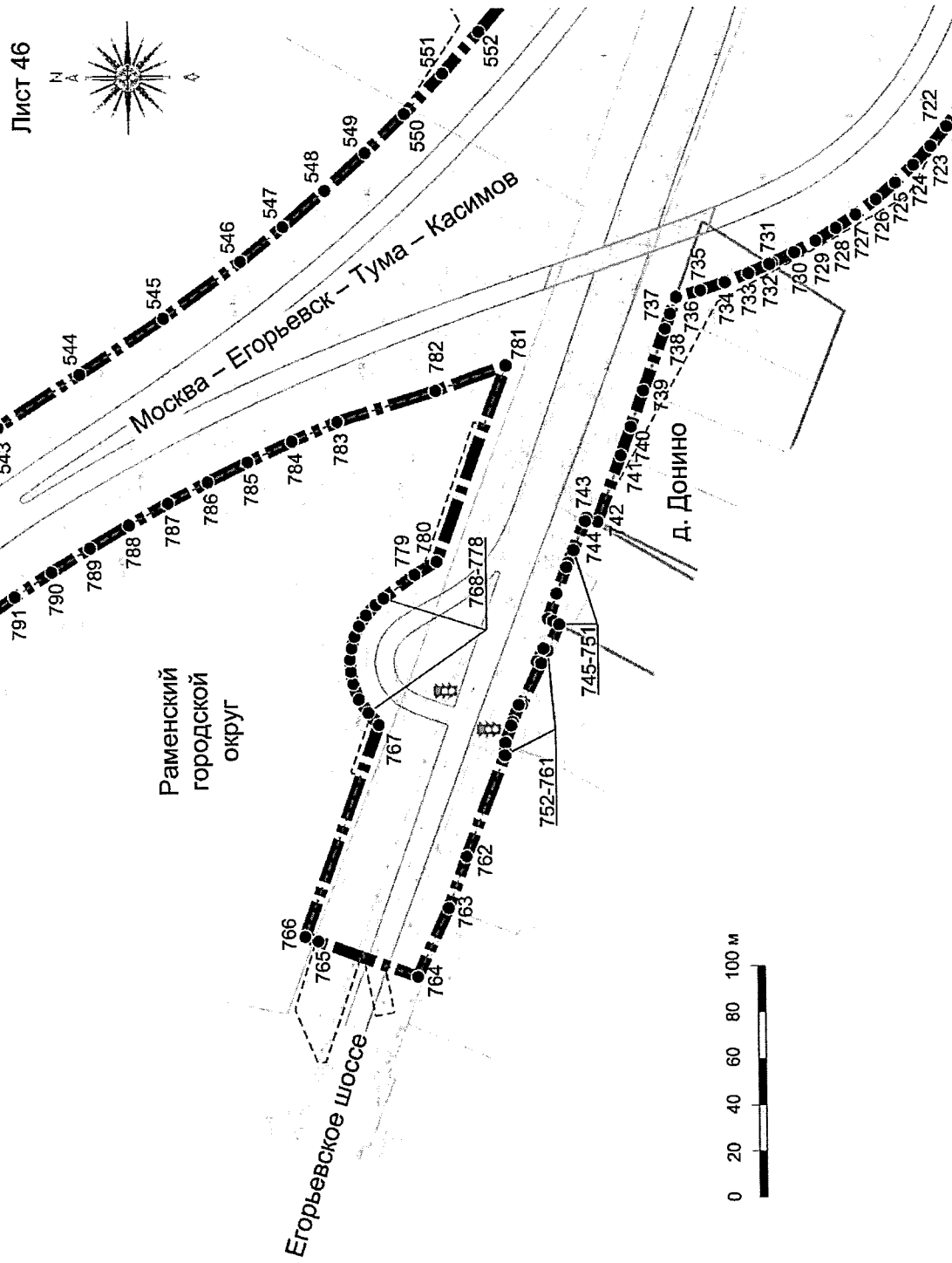



Раменский
городской
округ

Егорьевское шоссе

Москва – Егорьевск – Тума – Касимов

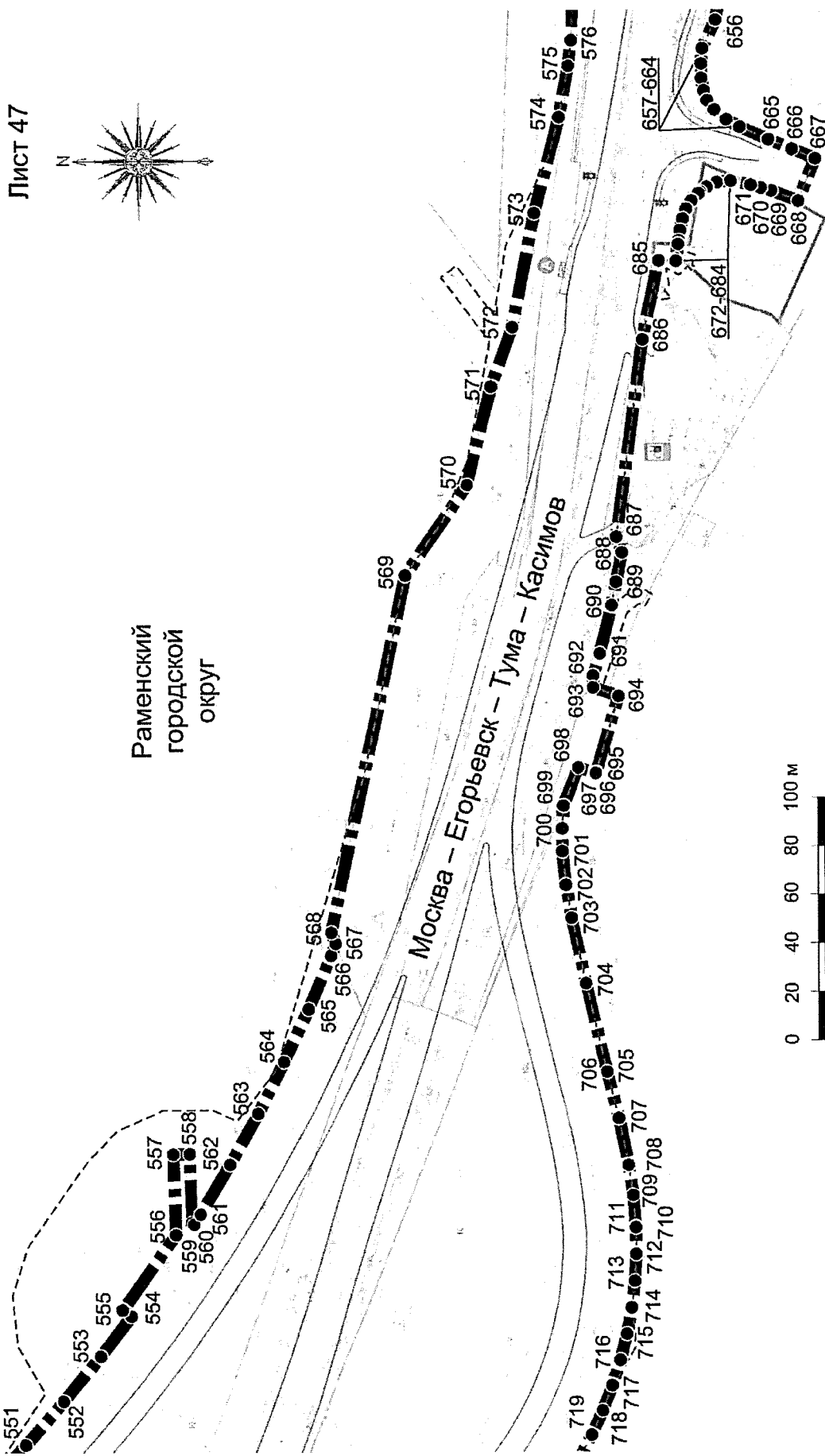
Д. Донино



Документация по планировке территории для строительства автомобильной дороги Москва – Егорьевск – Тума – Касимов (МЕТК) в Раменском городском округе Московской области

Проект планировки территории

Чертеж границы зоны планируемого размещения линейного объекта

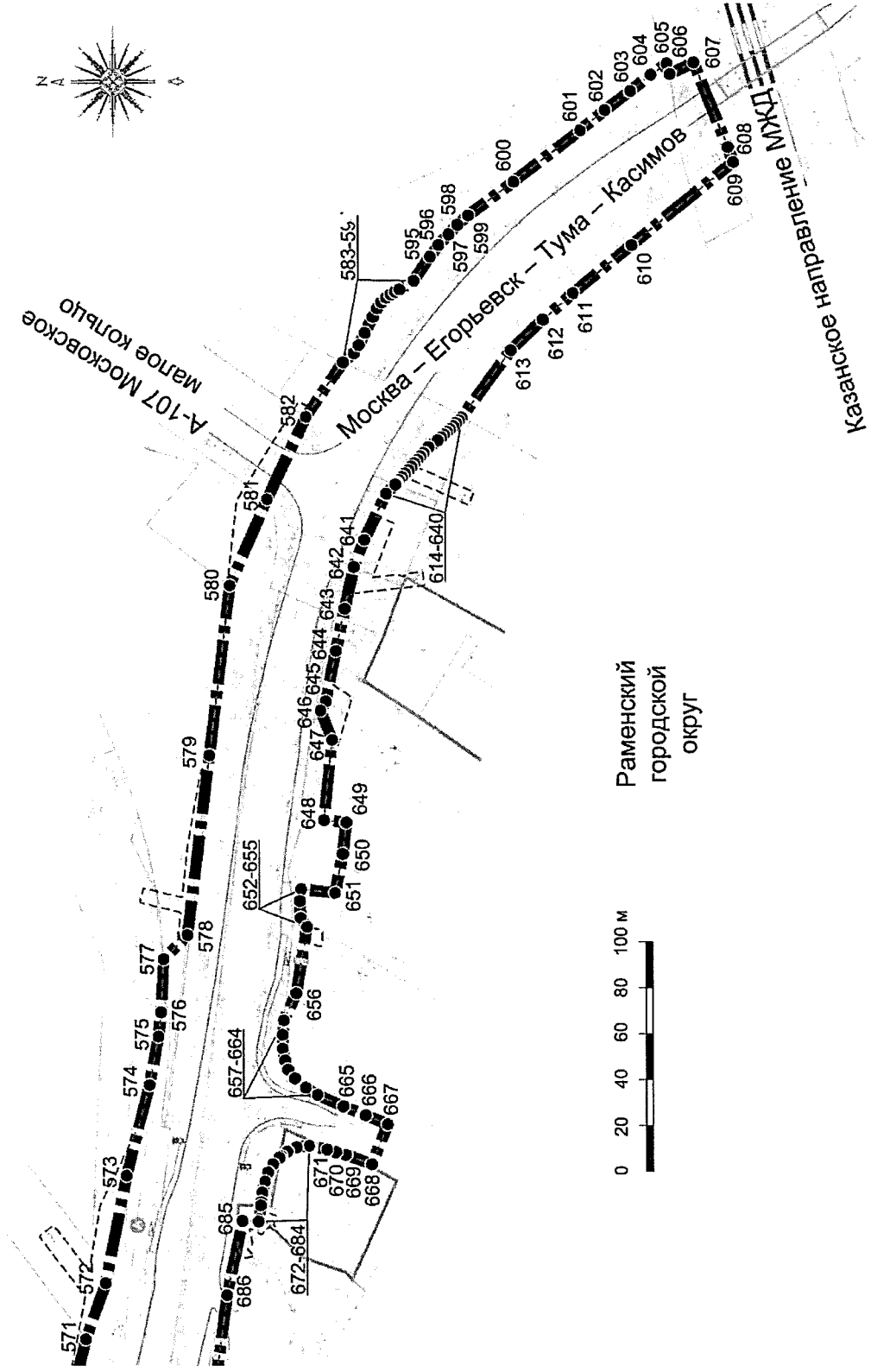


Документация по планировке территории для строительства автомобильной дороги Москва – Егорьевск – Тума – Касимов (МЕТК) в Раменском городском округе Московской области

Проект планировки территории

Чертеж границы зоны планируемого размещения линейного объекта

Лист 48

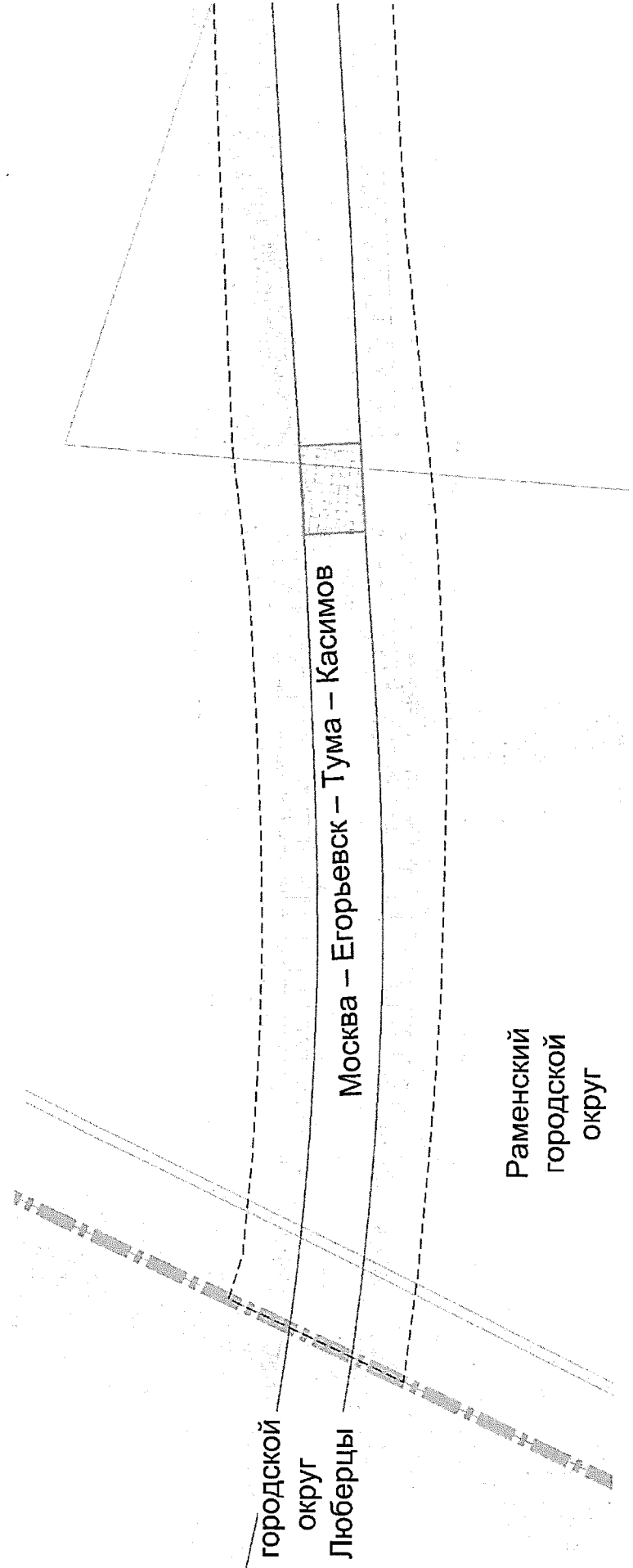
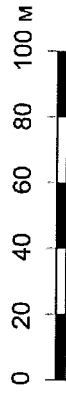
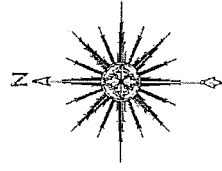


Документация по планировке территории для строительства автомобильной дороги Москва – Егорьевск – Тума – Касимов (МЕТК) в Раменском городском округе Московской области

Проект планировки территории

Чертеж границ зон планируемого размещения линейных объектов, подлежащих реконструкции в связи с изменением их местоположения

Лист 1



городской округ Люберцы

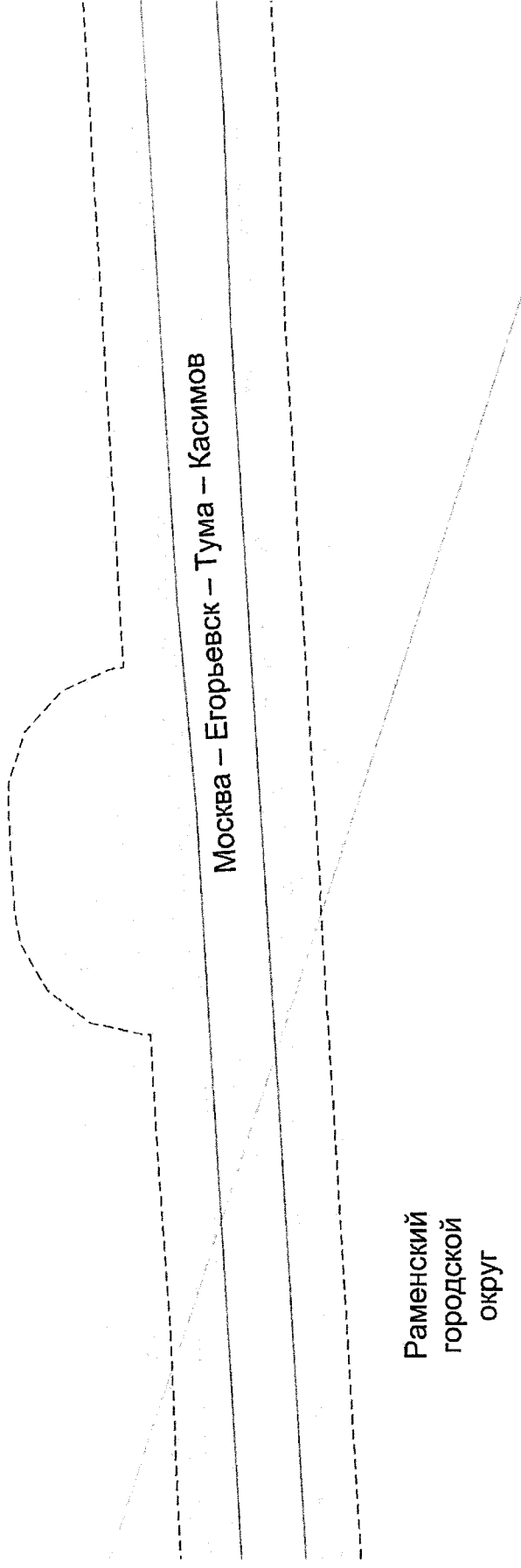
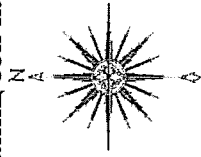
Москва – Егорьевск – Тума – Касимов

Раменский городской округ

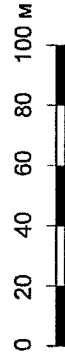
Документация по планировке территории для строительства автомобильной дороги Москва – Егорьевск – Тума – Касимов (МЕТК)
в Раменском городском округе Московской области

Проект планировки территории

Чертеж границ зон планируемого размещения линейных объектов, подлежащих реконструкции в связи с изменением их местоположения


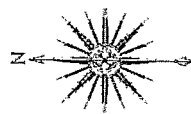


Раменский
городской
округ



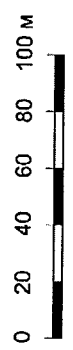
**Документация по планировке территории для строительства автомобильной дороги Москва – Егорьевск – Тума – Касимов (МЕТК)
в Раменском городском округе Московской области
Проект планировки территории**

Чертеж границ зон планируемого размещения линейных объектов, подлежащих реконструкции в связи с изменением их местоположения

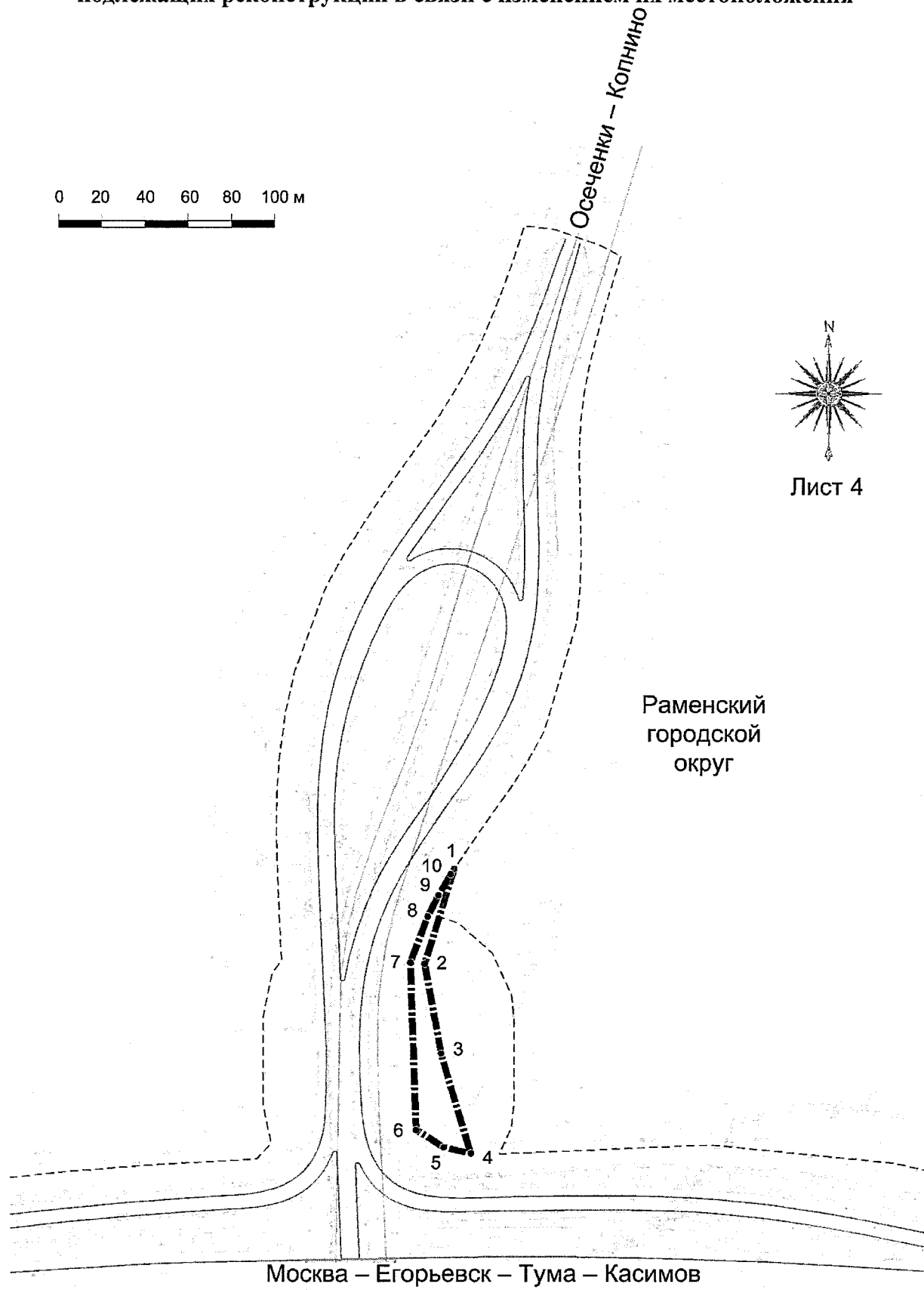


Москва – Егорьевск – Тума – Касимов

Раменский
городской
округ

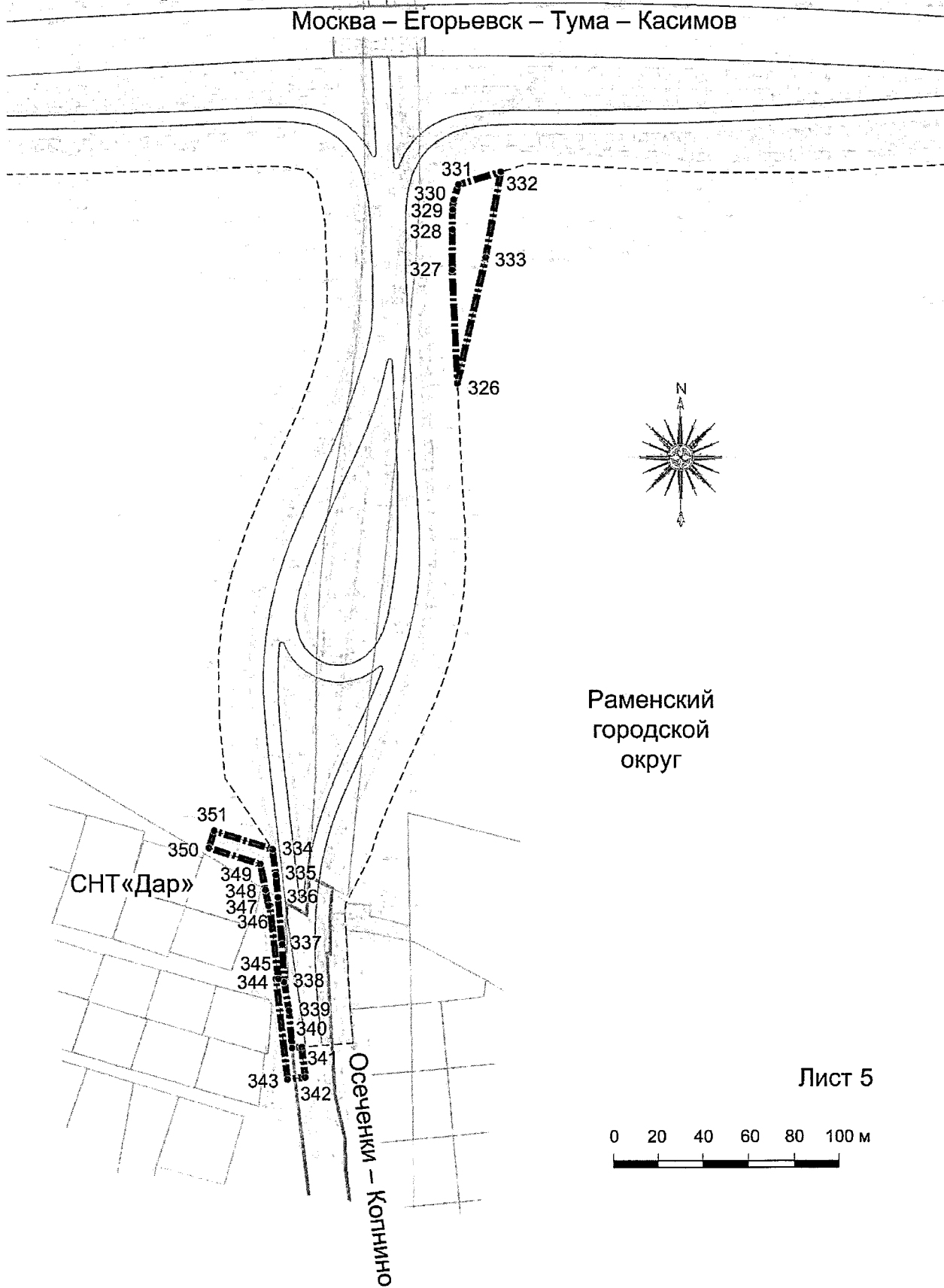


Документация по планировке территории для строительства автомобильной дороги
Москва – Егорьевск – Тума – Касимов (МЕТК)
в Раменском городском округе Московской области
Проект планировки территории
Чертеж границ зон планируемого размещения линейных объектов,
подлежащих реконструкции в связи с изменением их местоположения



Лист 4

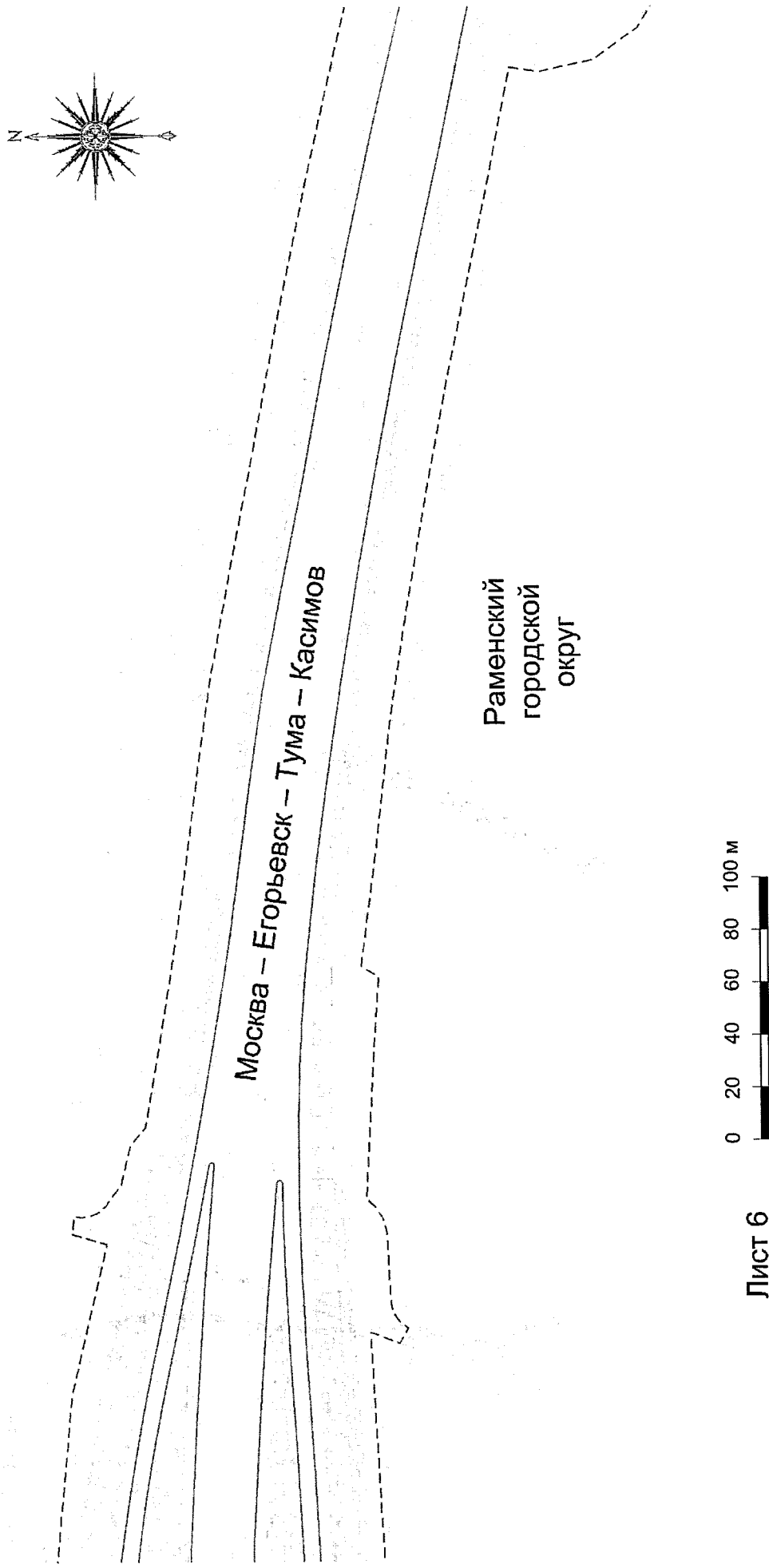
Документация по планировке территории для строительства автомобильной дороги
Москва – Егорьевск – Тума – Касимов (МЕТК)
в Раменском городском округе Московской области
Проект планировки территории
Чертеж границ зон планируемого размещения линейных объектов, подлежащих
реконструкции в связи с изменением их местоположения



Документация по планировке территории для строительства автомобильной дороги Москва – Егорьевск – Тума – Касимов (МЕТК) в Раменском городском округе Московской области

Проект планировки территории

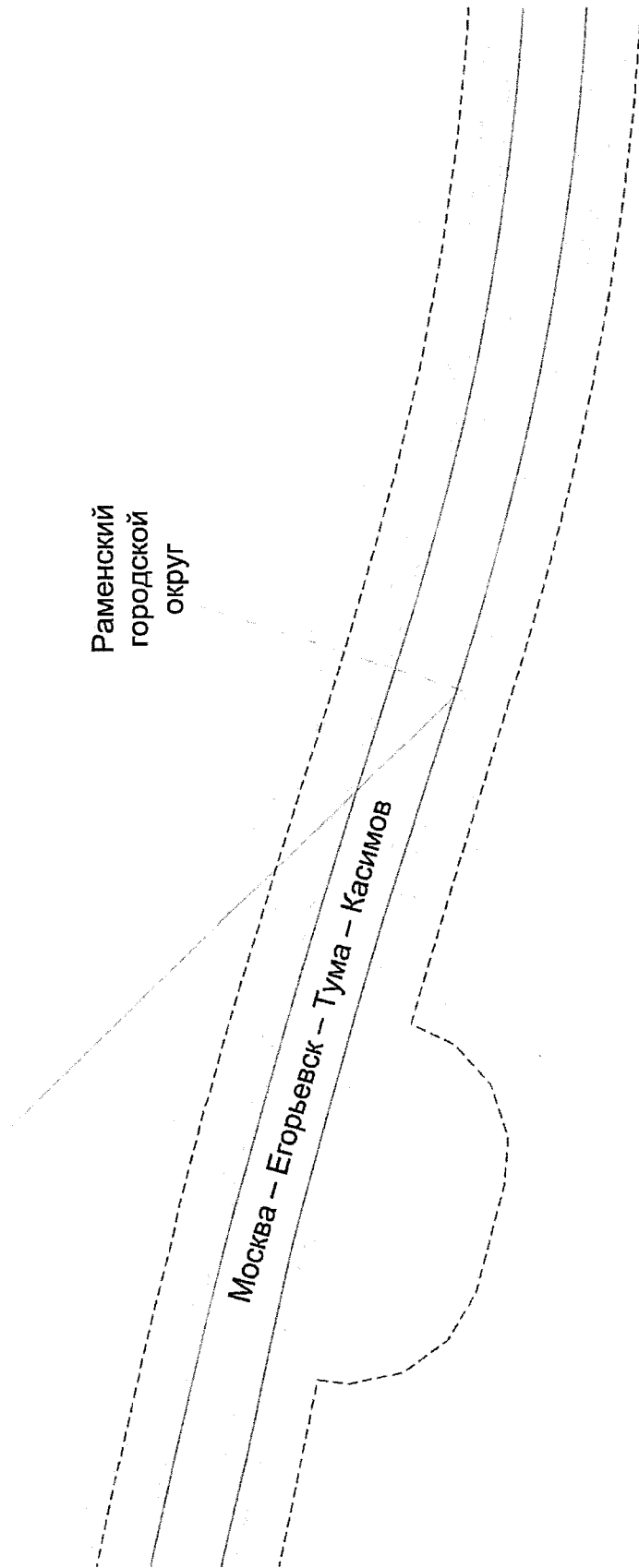
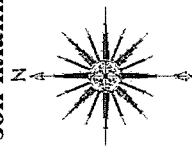
Чертеж границ зон планируемого размещения линейных объектов, подлежащих реконструкции в связи с изменением их местоположения



Документация по планировке территории для строительства автомобильной дороги Москва – Егорьевск – Тума – Касимов (МЕТК) в Раменском городском округе Московской области

Проект планировки территории

Чертеж границ зон планируемого размещения линейных объектов, подлежащих реконструкции в связи с изменением их местоположения

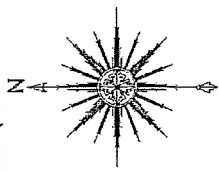


Лист 7

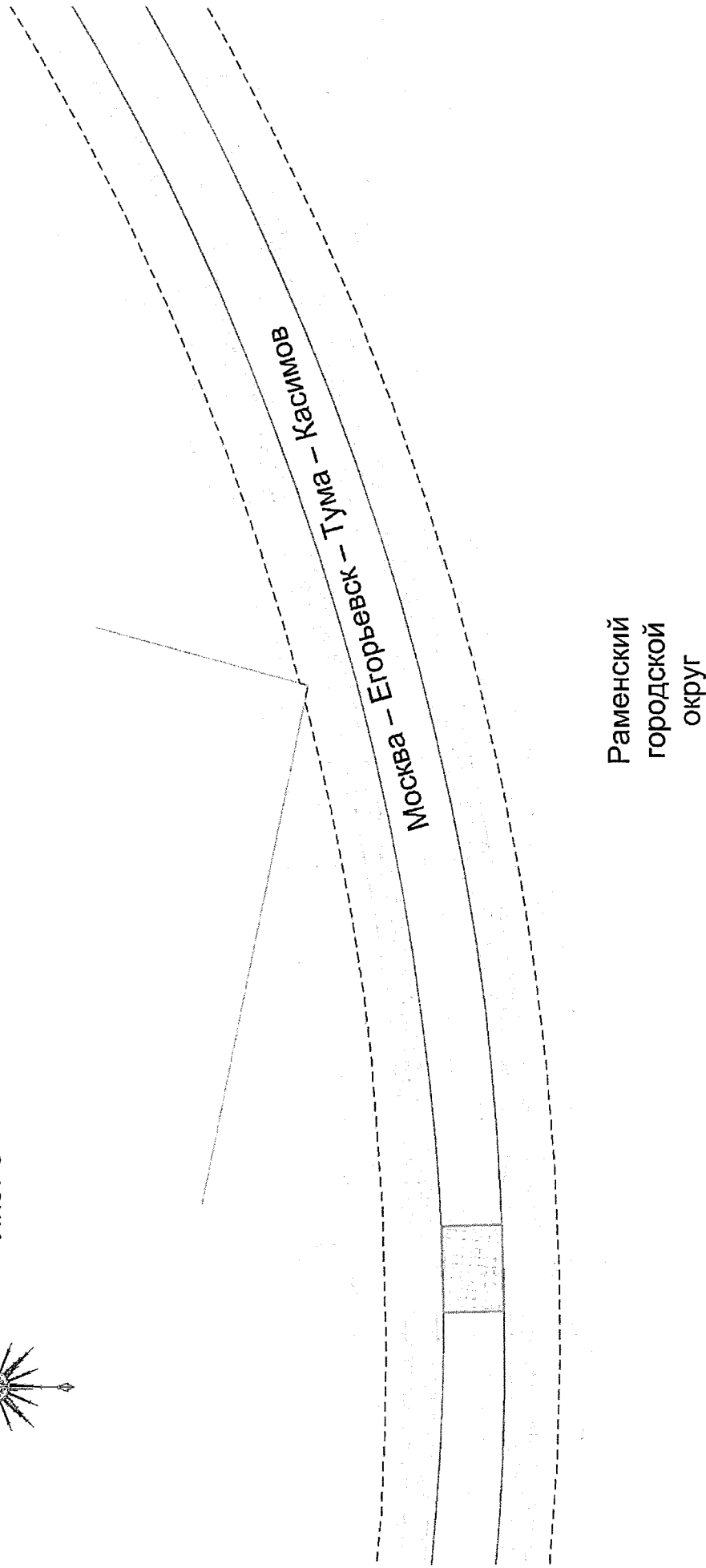
Документация по планировке территории для строительства автомобильной дороги Москва – Егорьевск – Тума – Касимов (МЕТК)
в Раменском городском округе Московской области

Проект планировки территории

Чертеж границ зон планируемого размещения линейных объектов, подлежащих реконструкции в связи с изменением их местоположения



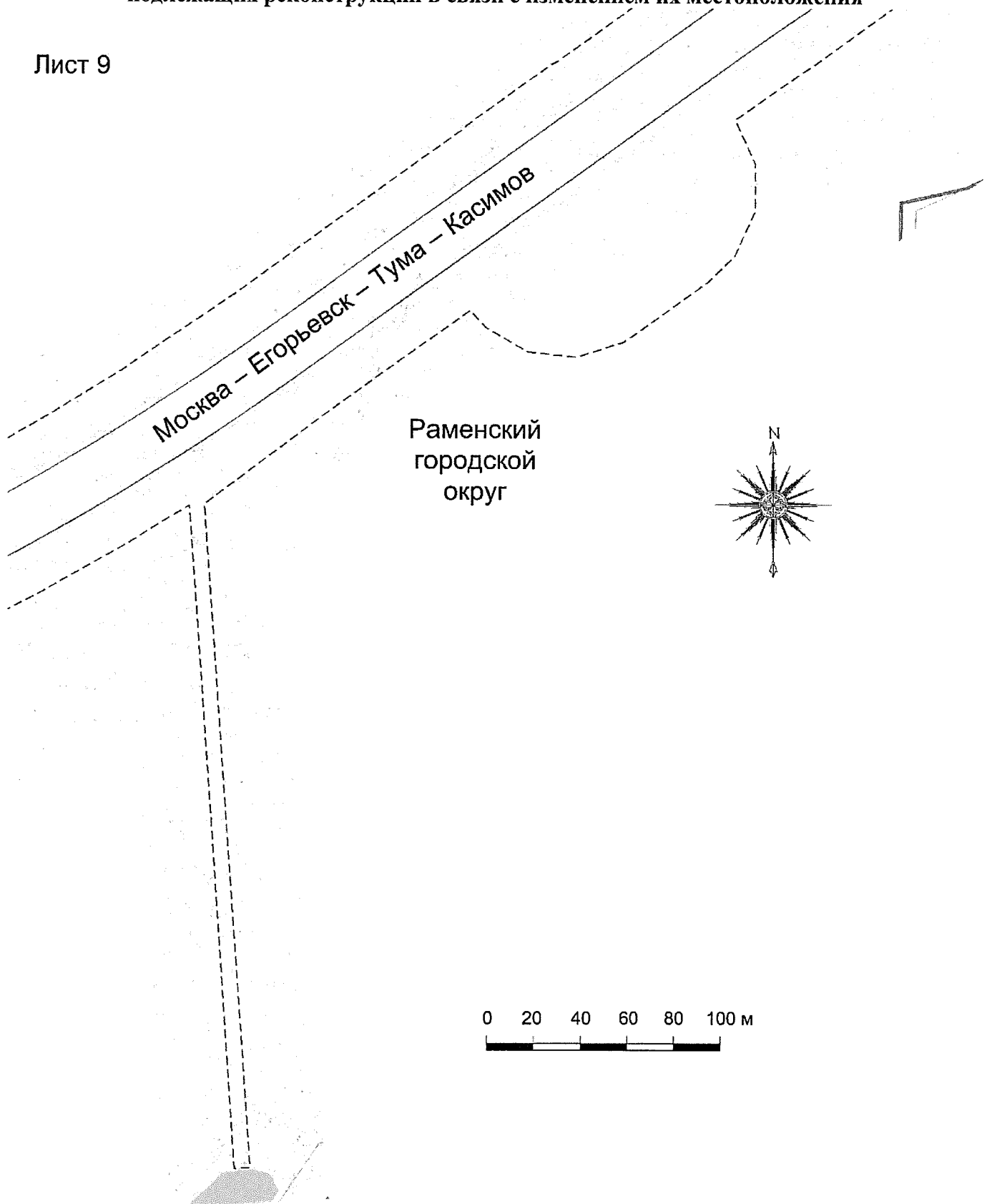
Лист 8



Раменский
городской
округ

Документация по планировке территории для строительства автомобильной дороги
Москва – Егорьевск – Тума – Касимов (МЕТК)
в Раменском городском округе Московской области
Проект планировки территории
Чертеж границ зон планируемого размещения линейных объектов,
подлежащих реконструкции в связи с изменением их местоположения

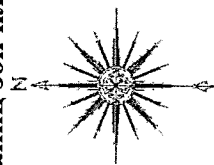
Лист 9



Документация по планировке территории для строительства автомобильной дороги Москва – Егорьевск – Тума – Касимов (МЕТК) в Раменском городском округе Московской области

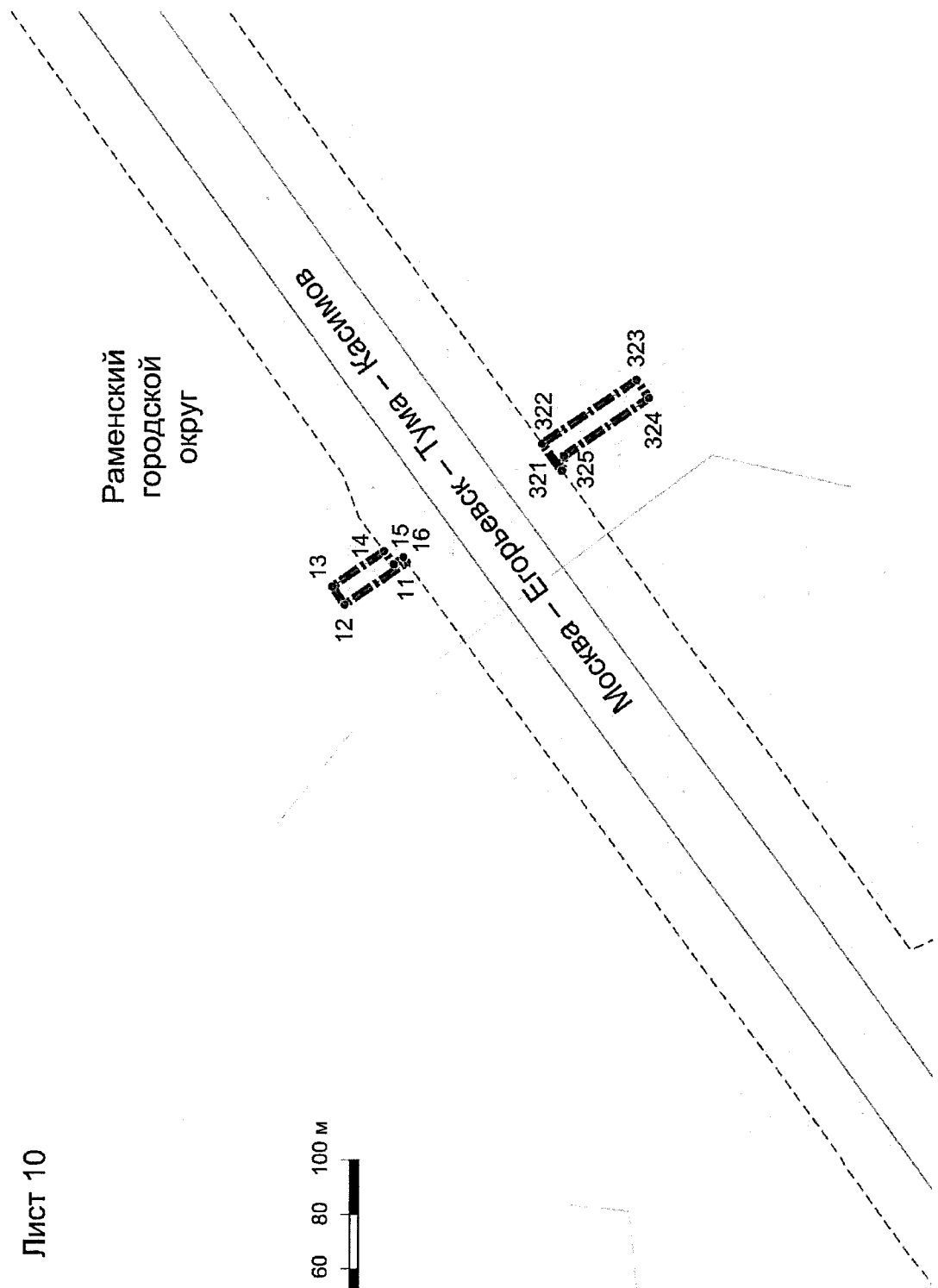
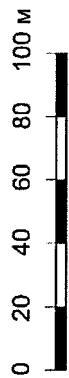
Проект планировки территории

Чертеж границ зон планируемого размещения линейных объектов, подлежащих реконструкции в связи с изменением их местоположения



Лист 10

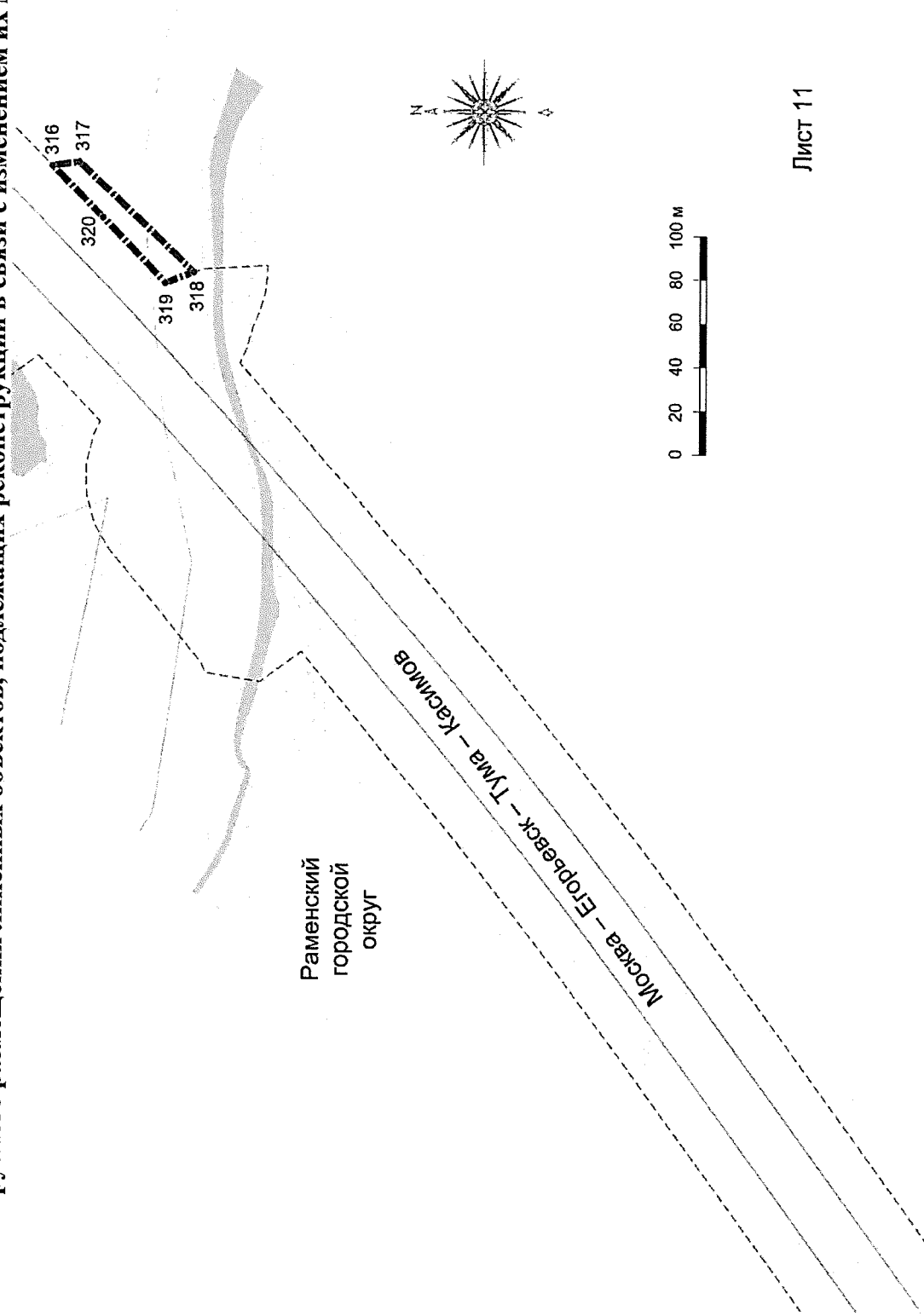
Раменский
городской
округ



Документация по планировке территории для строительства автомобильной дороги Москва – Егорьевск – Тула – Касимов (МЕТК) в Раменском городском округе Московской области

Проект планировки территории

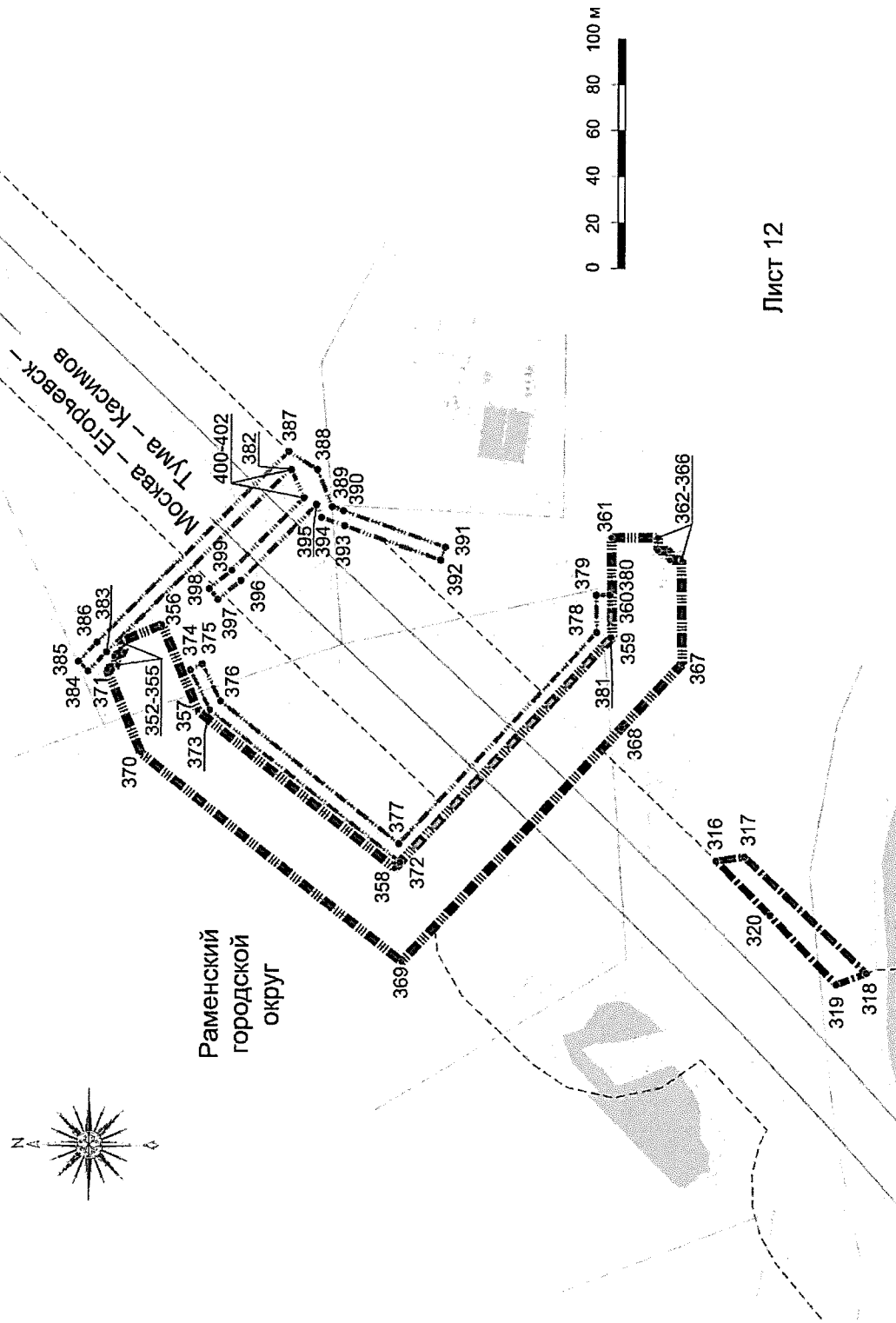
Чертеж границ зон планируемого размещения линейных объектов, подлежащих реконструкции в связи с изменением их местоположения



Документация по планировке территории для строительства автомобильной дороги Москва – Егорьевск – Тума – Касимов (МЕТК) в Раменском городском округе Московской области

Проект планировки территории

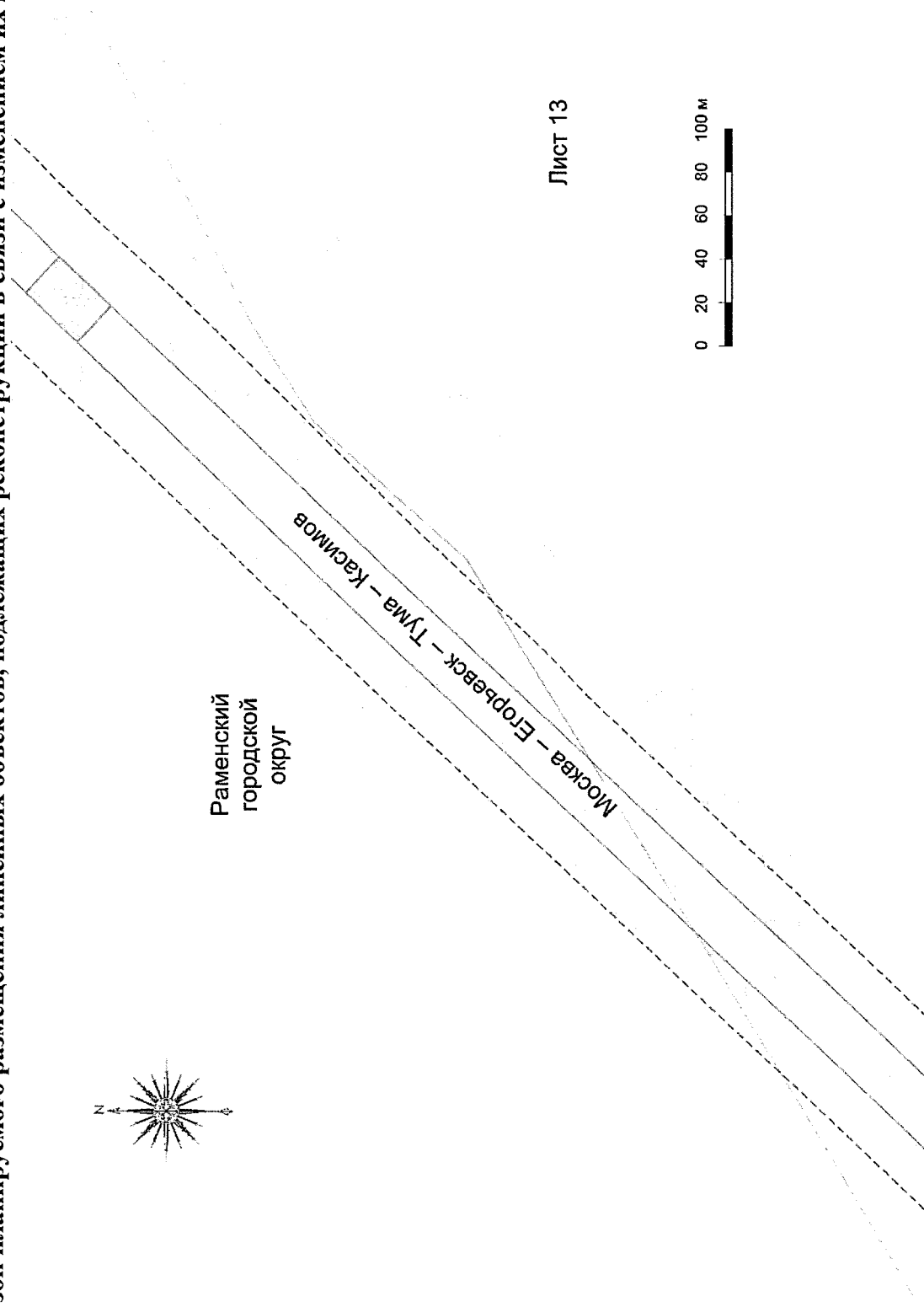
Чертеж границ зон планируемого размещения линейных объектов, подлежащих реконструкции в связи с изменением их местоположения



Документация по планировке территории для строительства автомобильной дороги Москва – Егорьевск – Тула – Касимов (МЕТК) в Раменском городском округе Московской области

Проект планировки территории

Чертеж границ зон планируемого размещения линейных объектов, подлежащих реконструкции в связи с изменением их местоположения

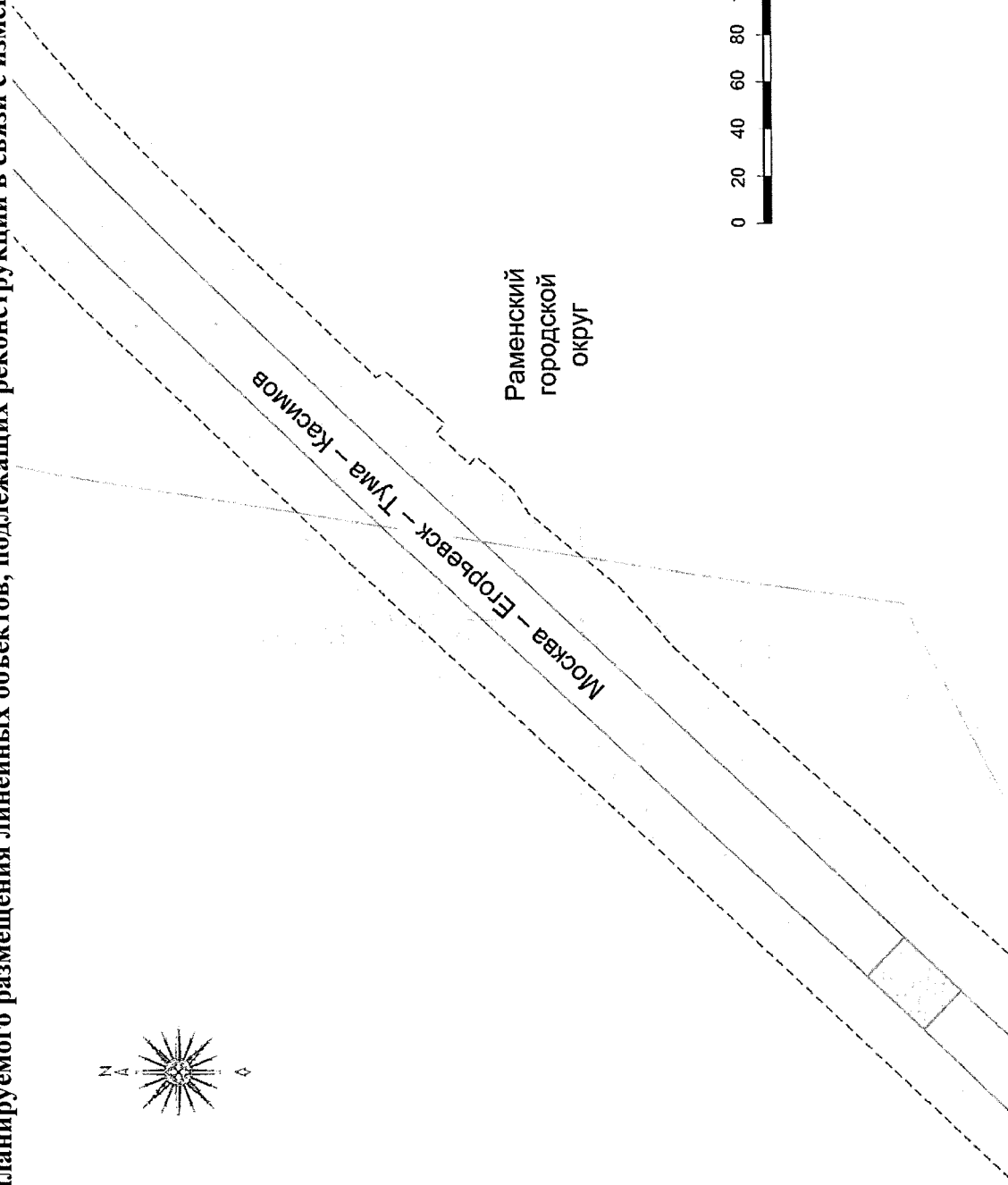
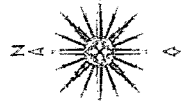


Лист 13

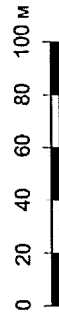
Документация по планировке территории для строительства автомобильной дороги Москва – Егорьевск – Тума – Касимов (МЕТК) в Раменском городском округе Московской области

Проект планировки территории

Чертеж границ зон планируемого размещения линейных объектов, подлежащих реконструкции в связи с изменением их местоположения



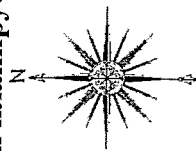
Раменский
городской
округ



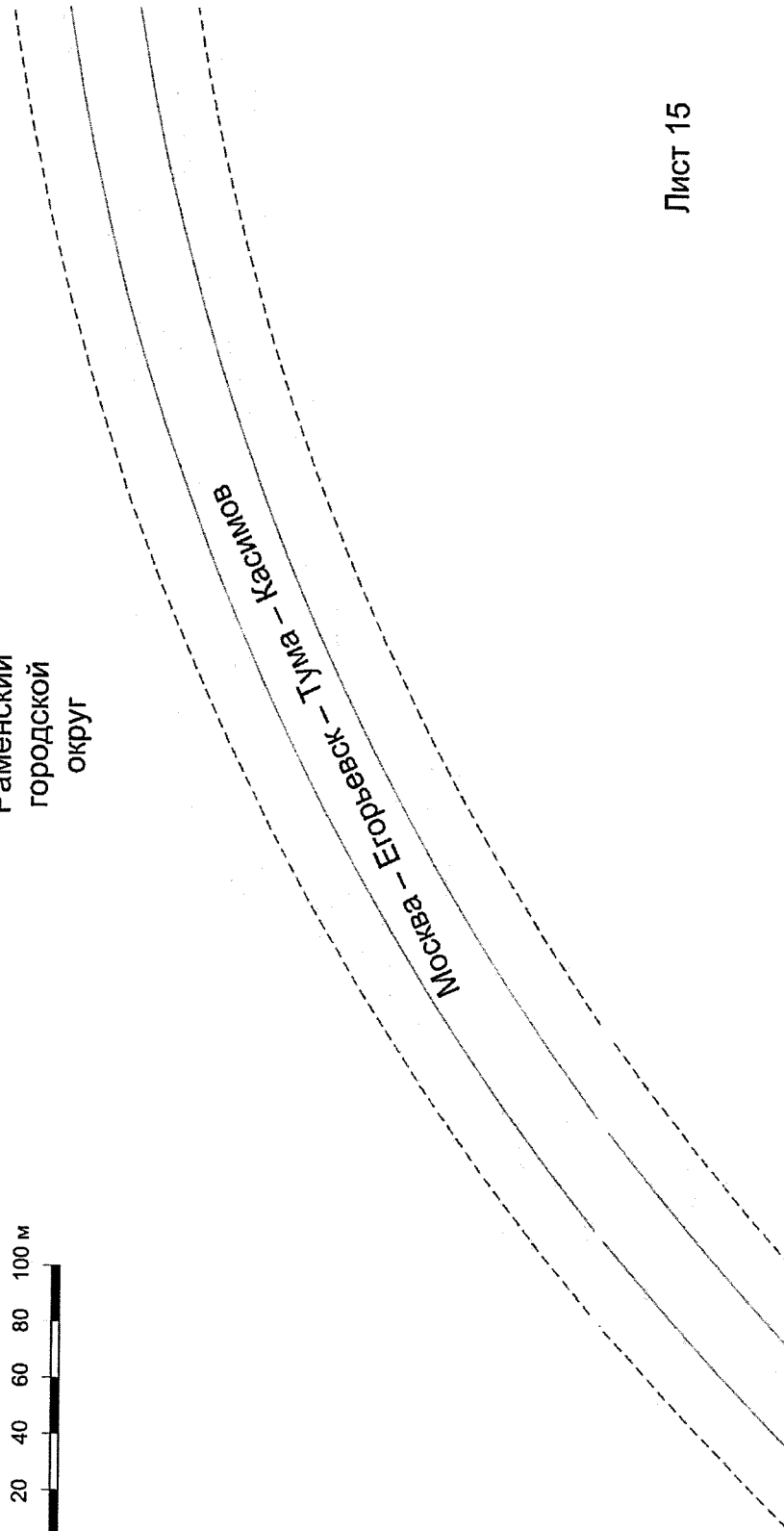
Документация по планировке территории для строительства автомобильной дороги Москва – Егорьевск – Тула – Касимов (МЕТК) в Раменском городском округе Московской области

Проект планировки территории

Чертеж границ зон планируемого размещения линейных объектов, подлежащих реконструкции в связи с изменением их местоположения



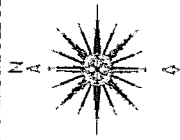
Раменский
городской
округ



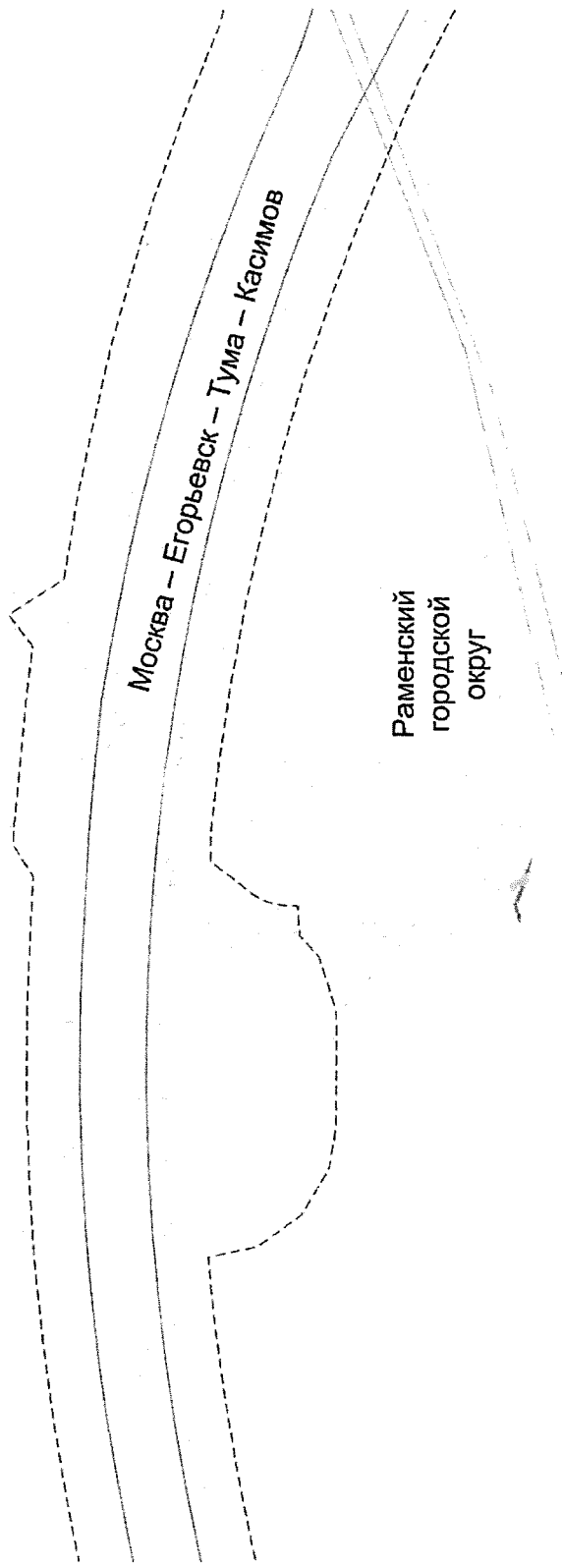
Документация по планировке территории для строительства автомобильной дороги Москва – Егорьевск – Тума – Касимов (МЕТК)
в Раменском городском округе Московской области

Проект планировки территории

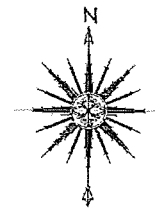
Чертеж границ зон планируемого размещения линейных объектов, подлежащих реконструкции в связи с изменением их местоположения



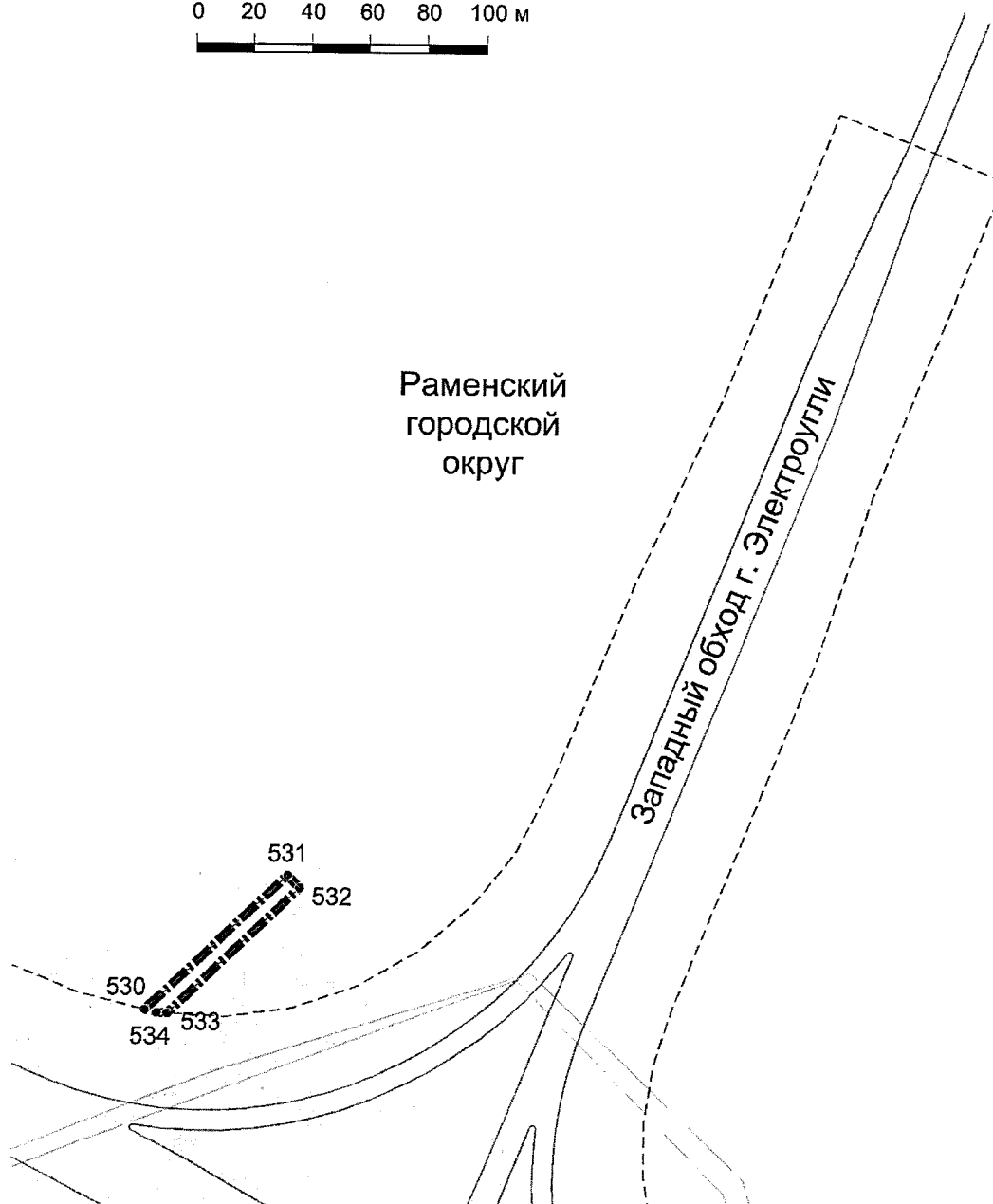
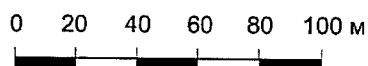
Лист 16



Документация по планировке территории для строительства автомобильной дороги
Москва – Егорьевск – Тума – Касимов (МЕТК)
в Раменском городском округе Московской области
Проект планировки территории
Чертеж границ зон планируемого размещения линейных объектов,
подлежащих реконструкции в связи с изменением их местоположения



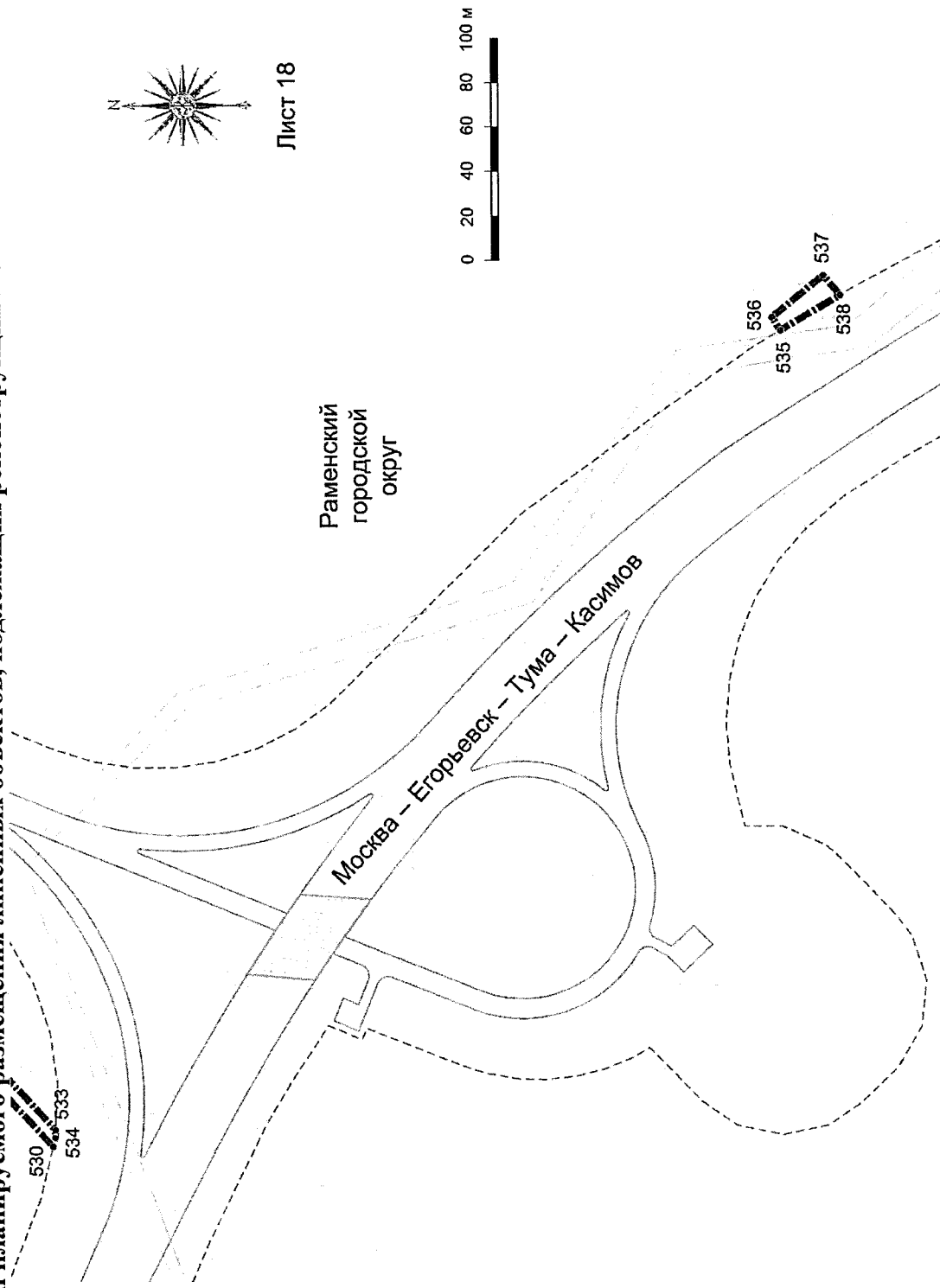
Лист 17



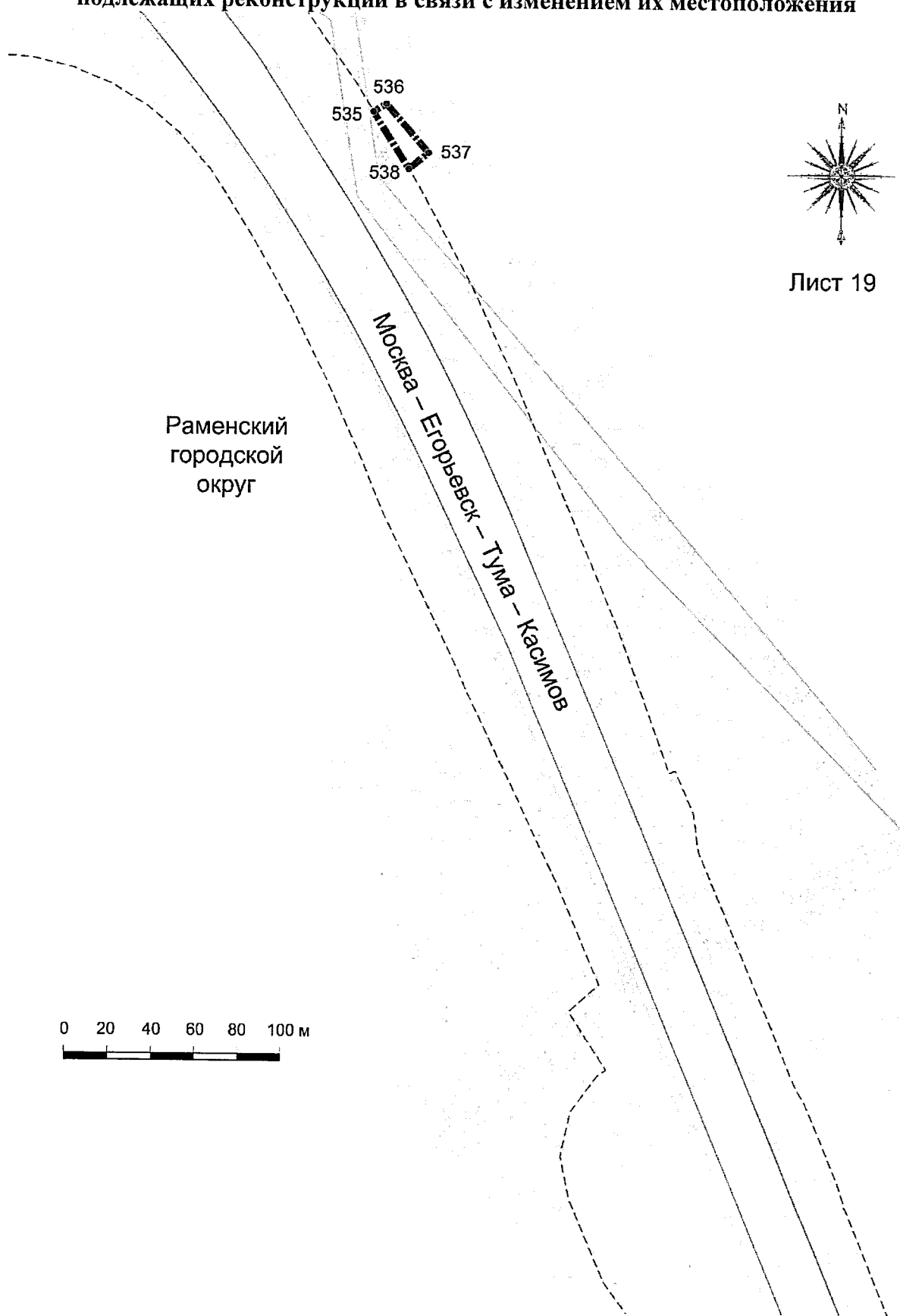
Документация по планировке территории для строительства автомобильной дороги Москва – Егорьевск – Тула – Касимов (МЕТК) в Раменском городском округе Московской области

Проект планировки территории

Чертеж границ зон планируемого размещения линейных объектов, подлежащих реконструкции в связи с изменением их местоположения

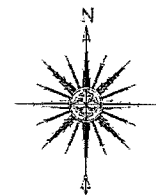
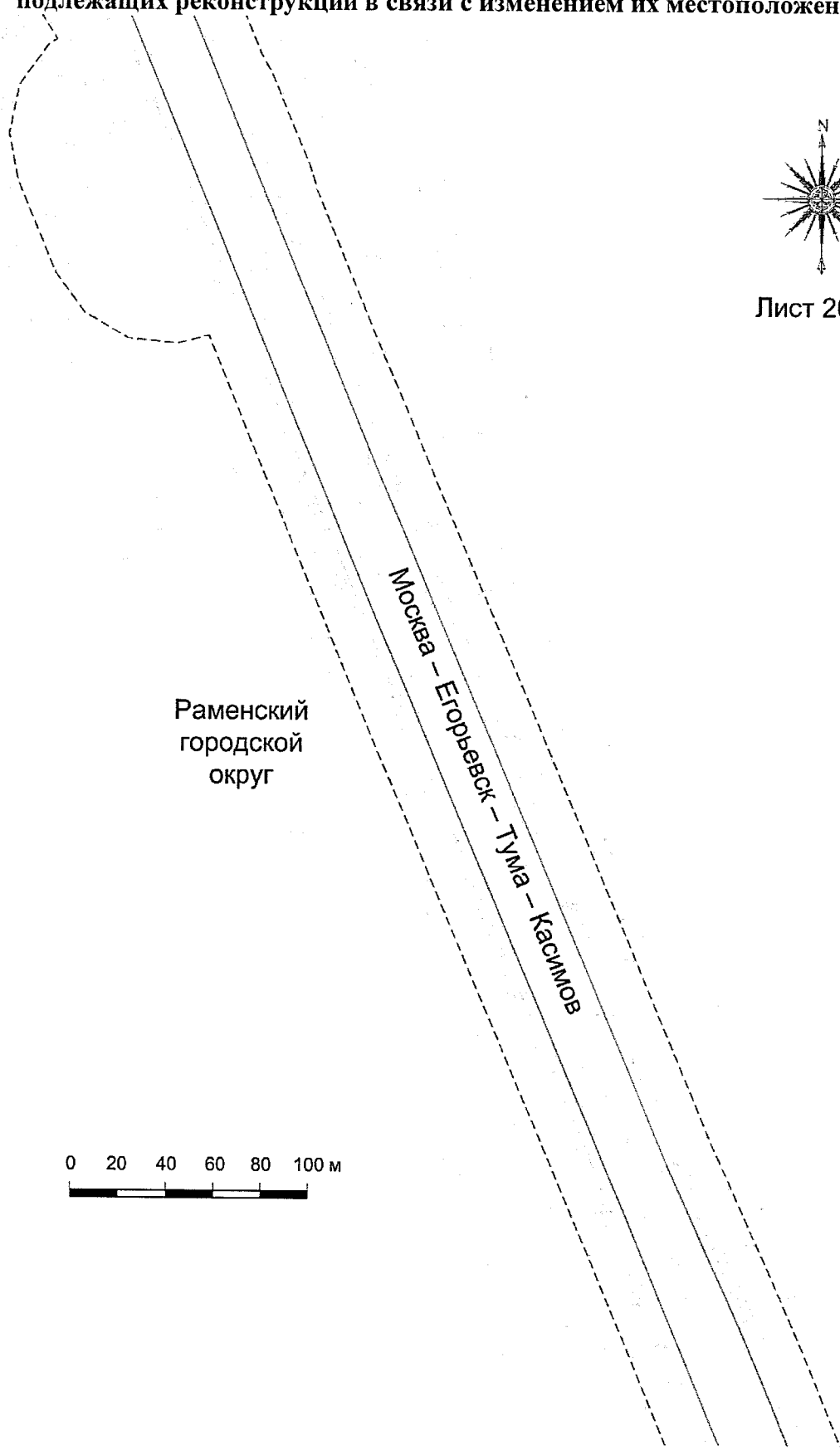


Документация по планировке территории для строительства автомобильной дороги
Москва – Егорьевск – Тума – Касимов (МЕТК)
в Раменском городском округе Московской области
Проект планировки территории
Чертеж границ зон планируемого размещения линейных объектов,
подлежащих реконструкции в связи с изменением их местоположения



Лист 19


Документация по планировке территории для строительства автомобильной дороги
Москва – Егорьевск – Тума – Касимов (МЕТК)
в Раменском городском округе Московской области
Проект планировки территории
Чертеж границ зон планируемого размещения линейных объектов,
подлежащих реконструкции в связи с изменением их местоположения



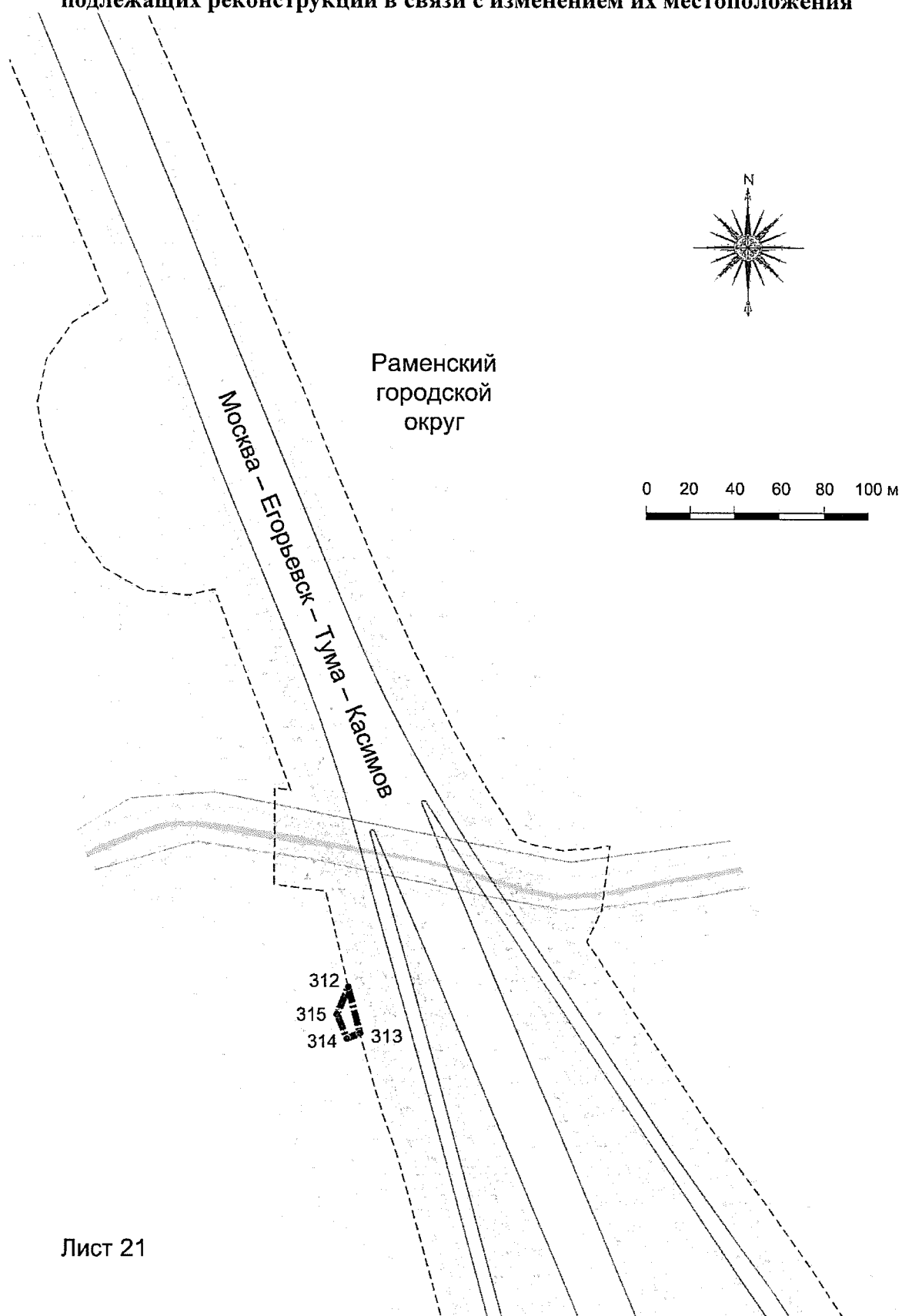
Лист 20

Раменский
городской
округ

Москва – Егорьевск – Тума – Касимов



**Документация по планировке территории для строительства автомобильной дороги
Москва – Егорьевск – Тума – Касимов (МЕТК)
в Раменском городском округе Московской области
Проект планировки территории
Чертеж границ зон планируемого размещения линейных объектов,
подлежащих реконструкции в связи с изменением их местоположения**

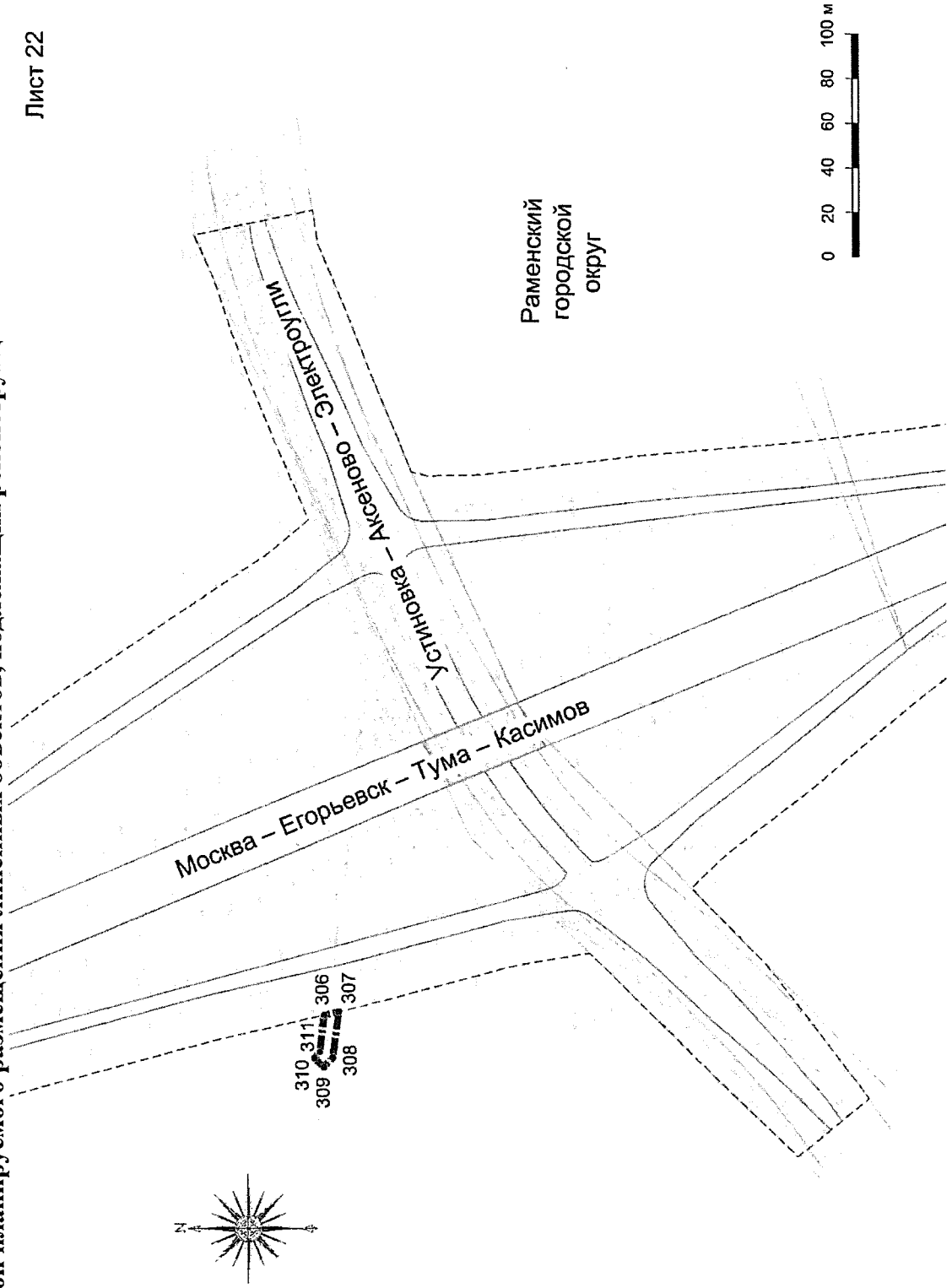


Документация по планировке территории для строительства автомобильной дороги Москва – Егорьевск – Тума – Касимов (МЕТК) в Раменском городском округе Московской области

Проект планировки территории

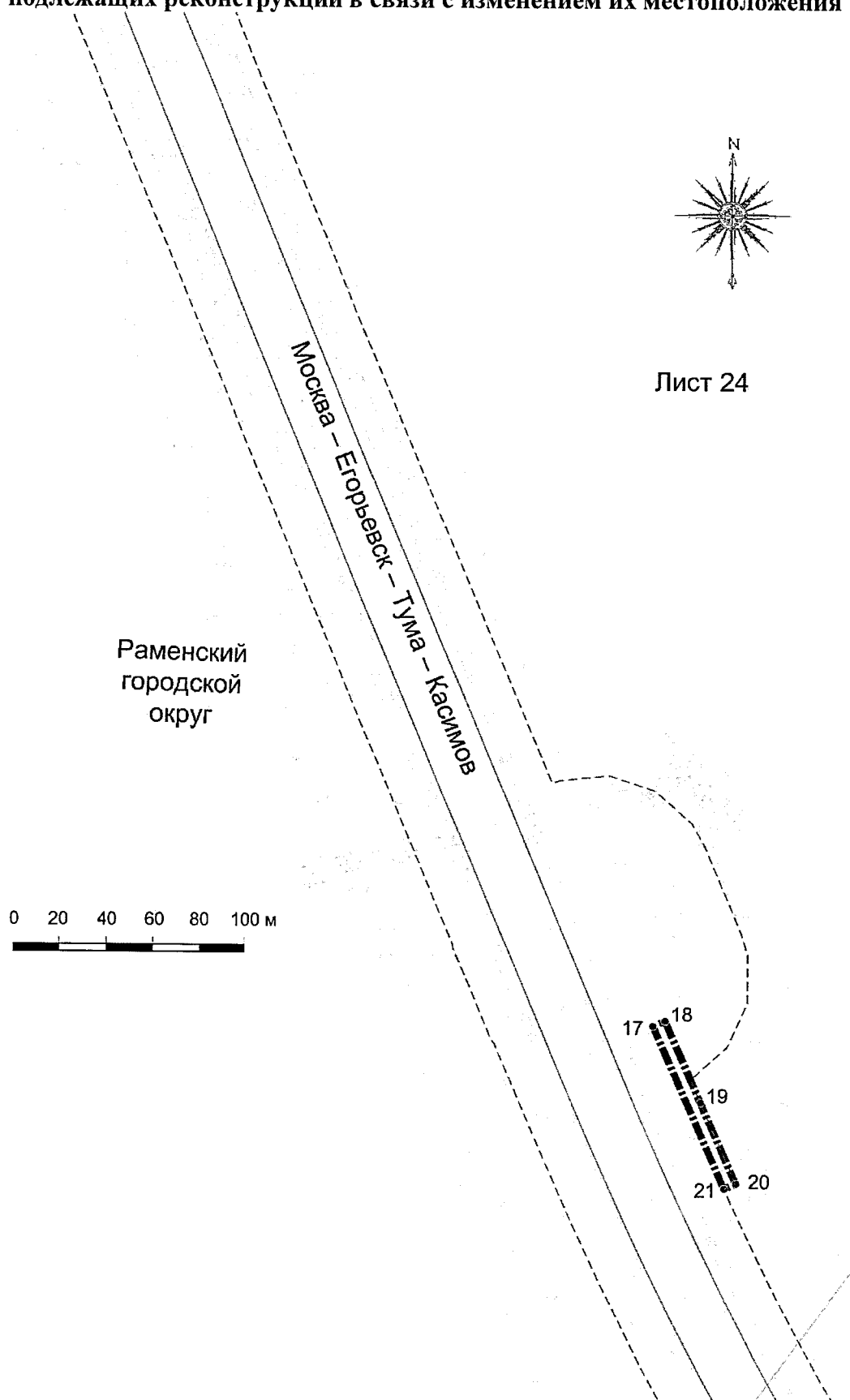
Чертеж границ зон планируемого размещения линейных объектов, подлежащих реконструкции в связи с изменением их местоположения

Лист 22



Документация по планировке территории для строительства автомобильной дороги
Москва – Егорьевск – Тума – Касимов (МЕТК)
в Раменском городском округе Московской области
Проект планировки территории

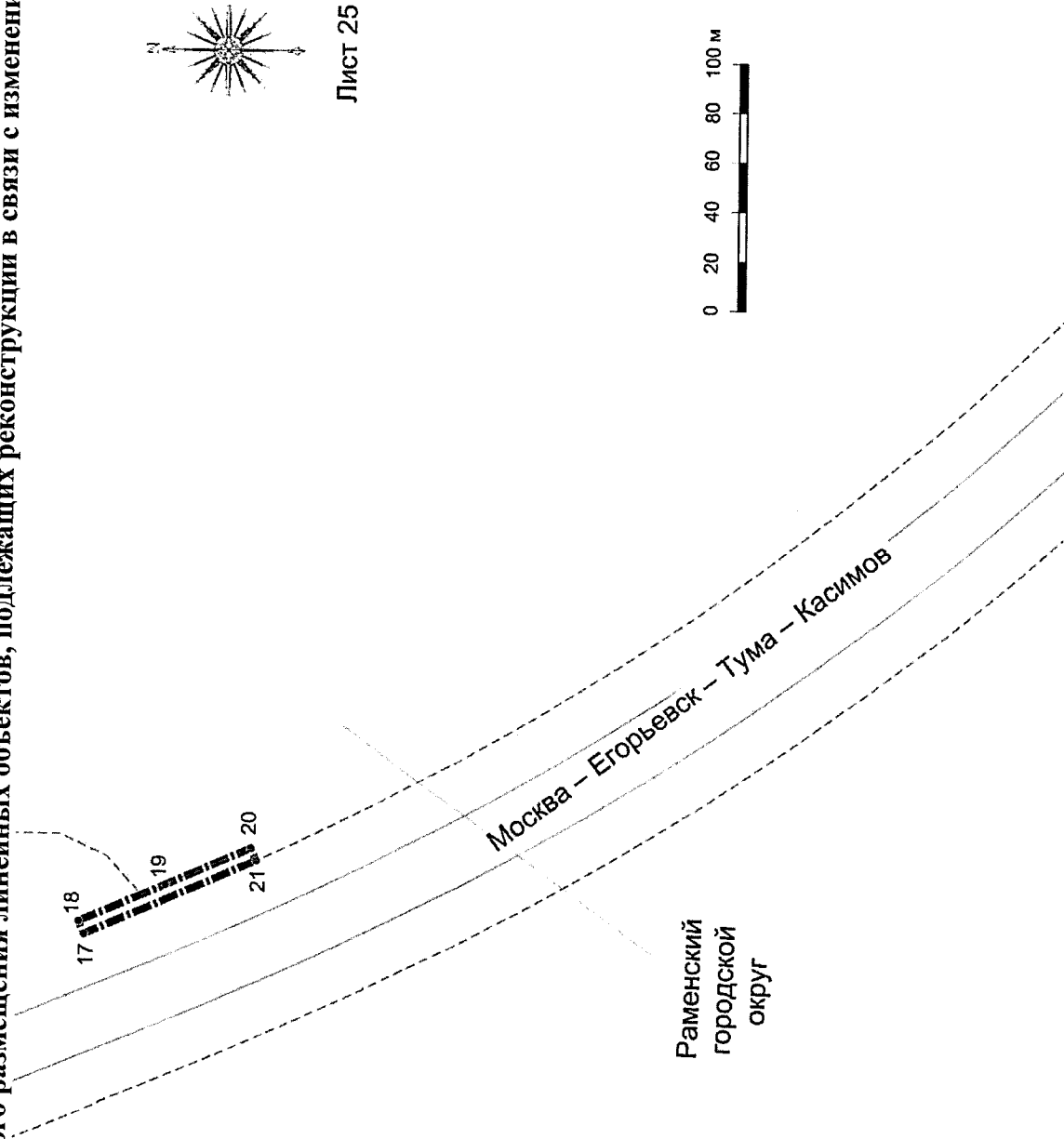
Чертеж границ зон планируемого размещения линейных объектов,
подлежащих реконструкции в связи с изменением их местоположения



Документация по планировке территории для строительства автомобильной дороги Москва – Егорьевск – Тума – Касимов (МЕТК) в Раменском городском округе Московской области

Проект планировки территории

Чертеж границ зон планируемого размещения линейных объектов, подлежащих реконструкции в связи с изменением их местоположения

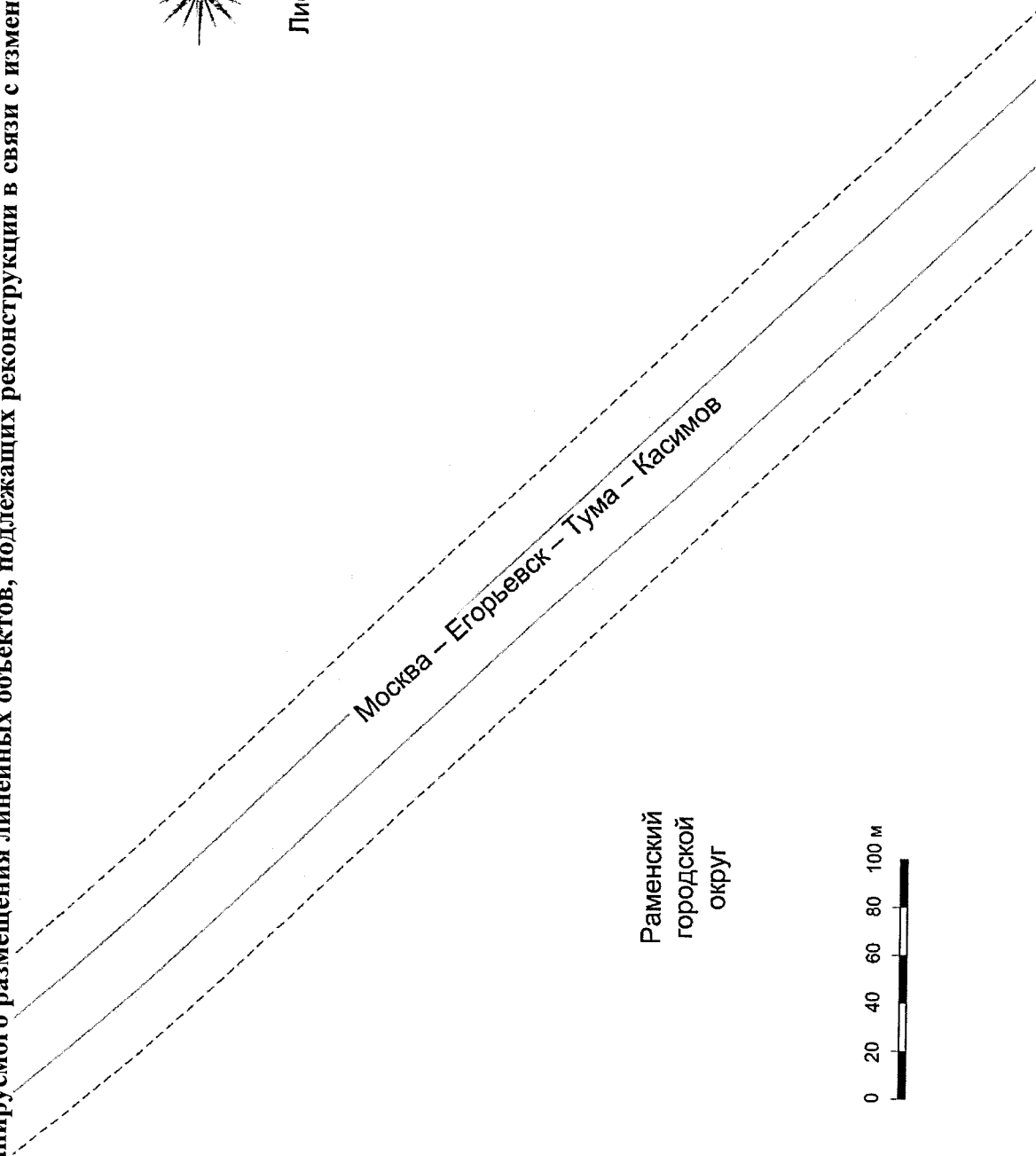


Лист 25

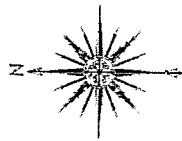

Документация по планировке территории для строительства автомобильной дороги Москва – Егорьевск – Тума – Касимов (МЕТК) в Раменском городском округе Московской области

Проект планировки территории

Чертеж границ зон планируемого размещения линейных объектов, подлежащих реконструкции в связи с изменением их местоположения



Раменский
городской
округ

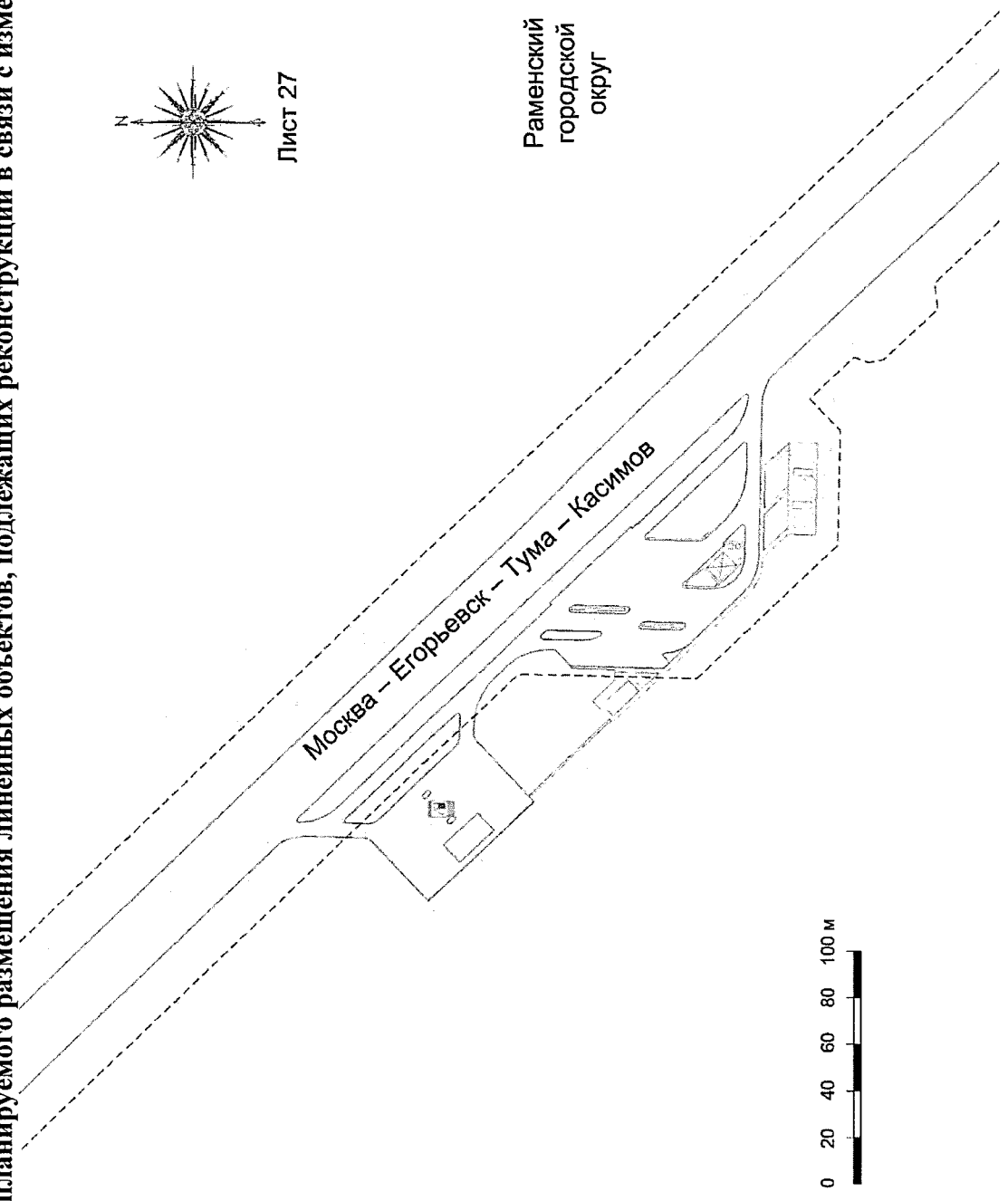


Лист 26

Документация по планировке территории для строительства автомобильной дороги Москва – Егорьевск – Тула – Касимов (МЕТК) в Раменском городском округе Московской области

Проект планировки территории

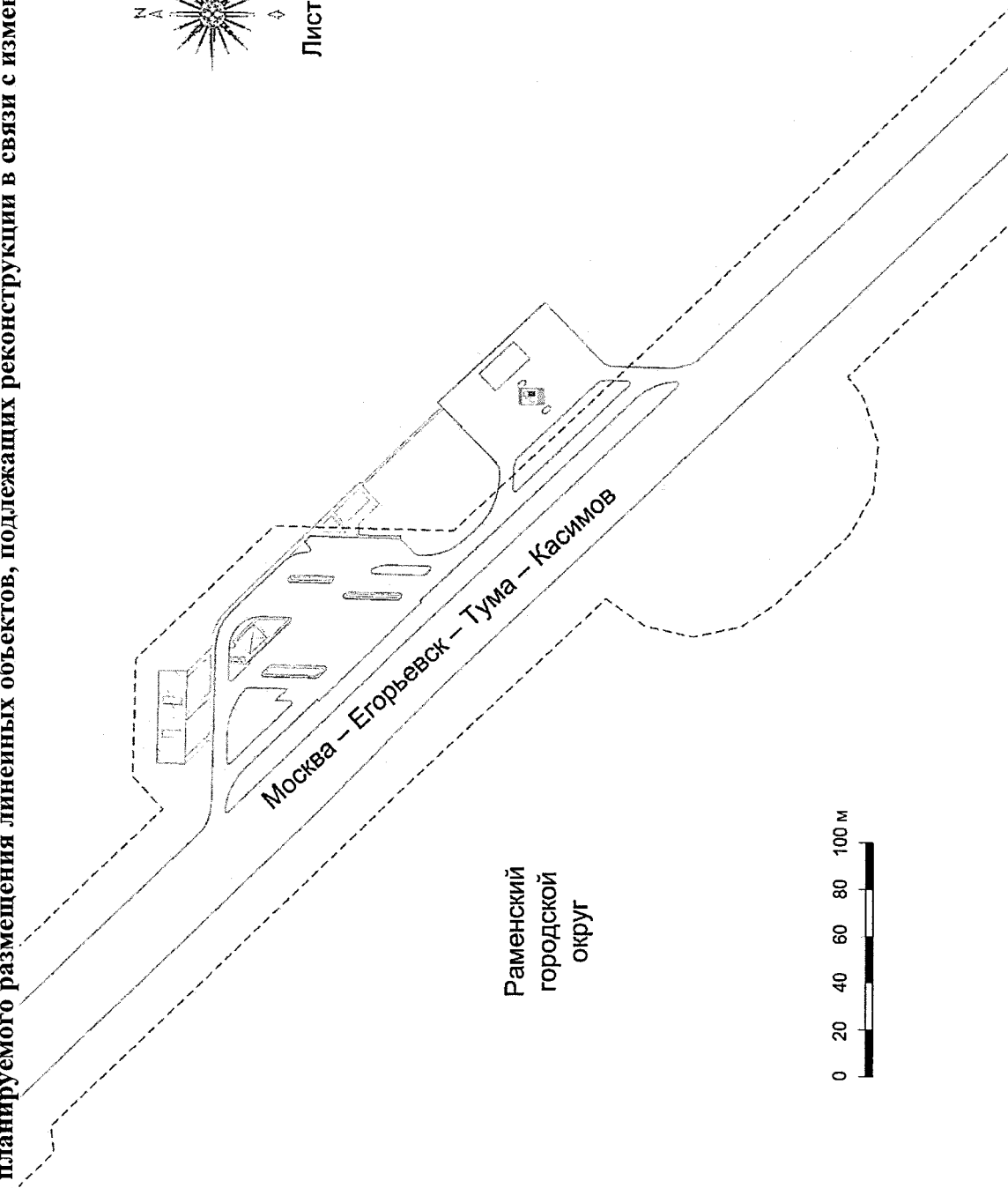
Чертеж границ зон планируемого размещения линейных объектов, подлежащих реконструкции в связи с изменением их местоположения



Документация по планировке территории для строительства автомобильной дороги Москва – Егорьевск – Тума – Касимов (МЕТК) в Раменском городском округе Московской области

Проект планировки территории

Чертеж границ зон планируемого размещения линейных объектов, подлежащих реконструкции в связи с изменением их местоположения

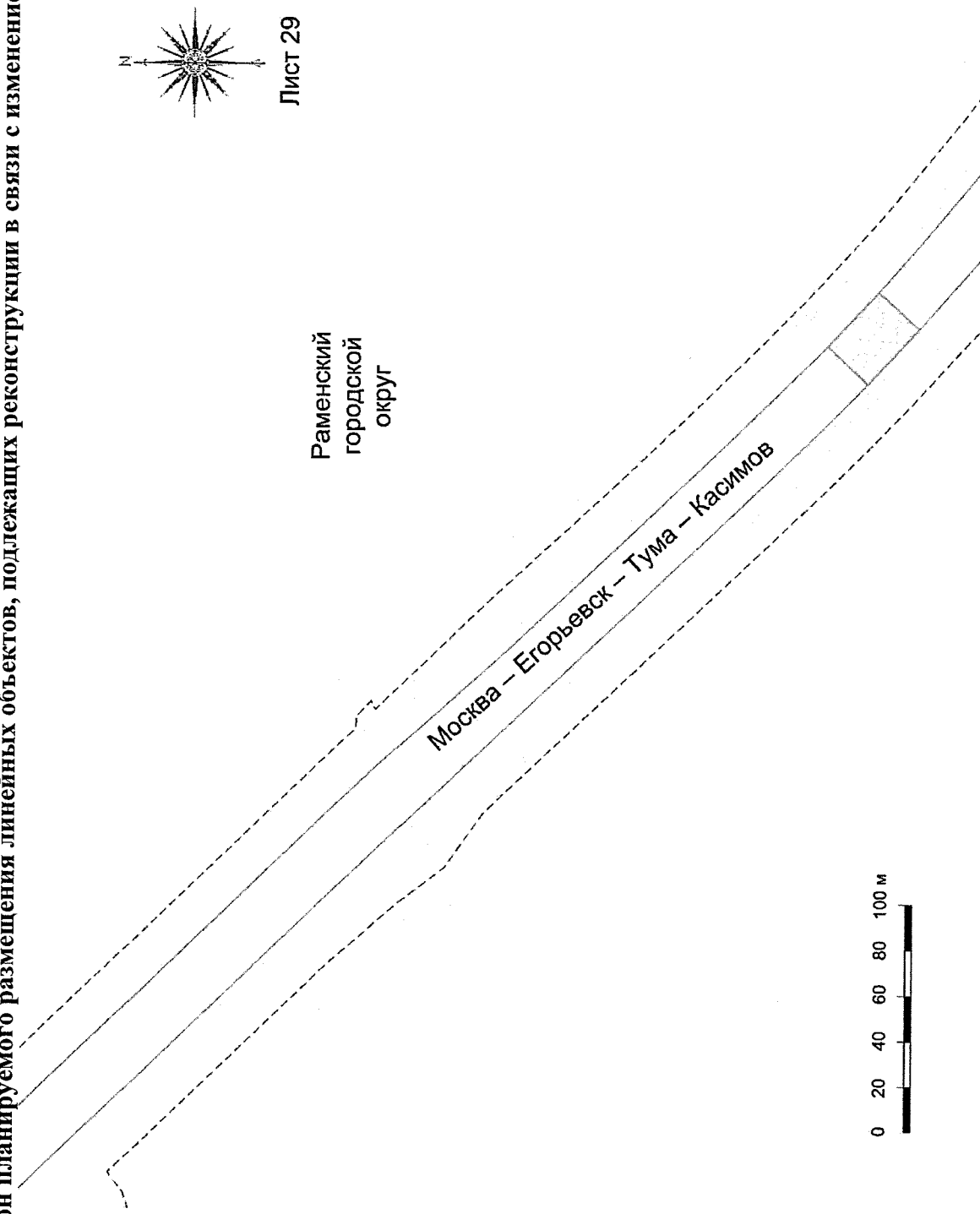


Лист 28

**Документация по планировке территории для строительства автомобильной дороги Москва – Егорьевск – Тума – Касимов (МЕТК)
в Раменском городском округе Московской области**

Проект планировки территории


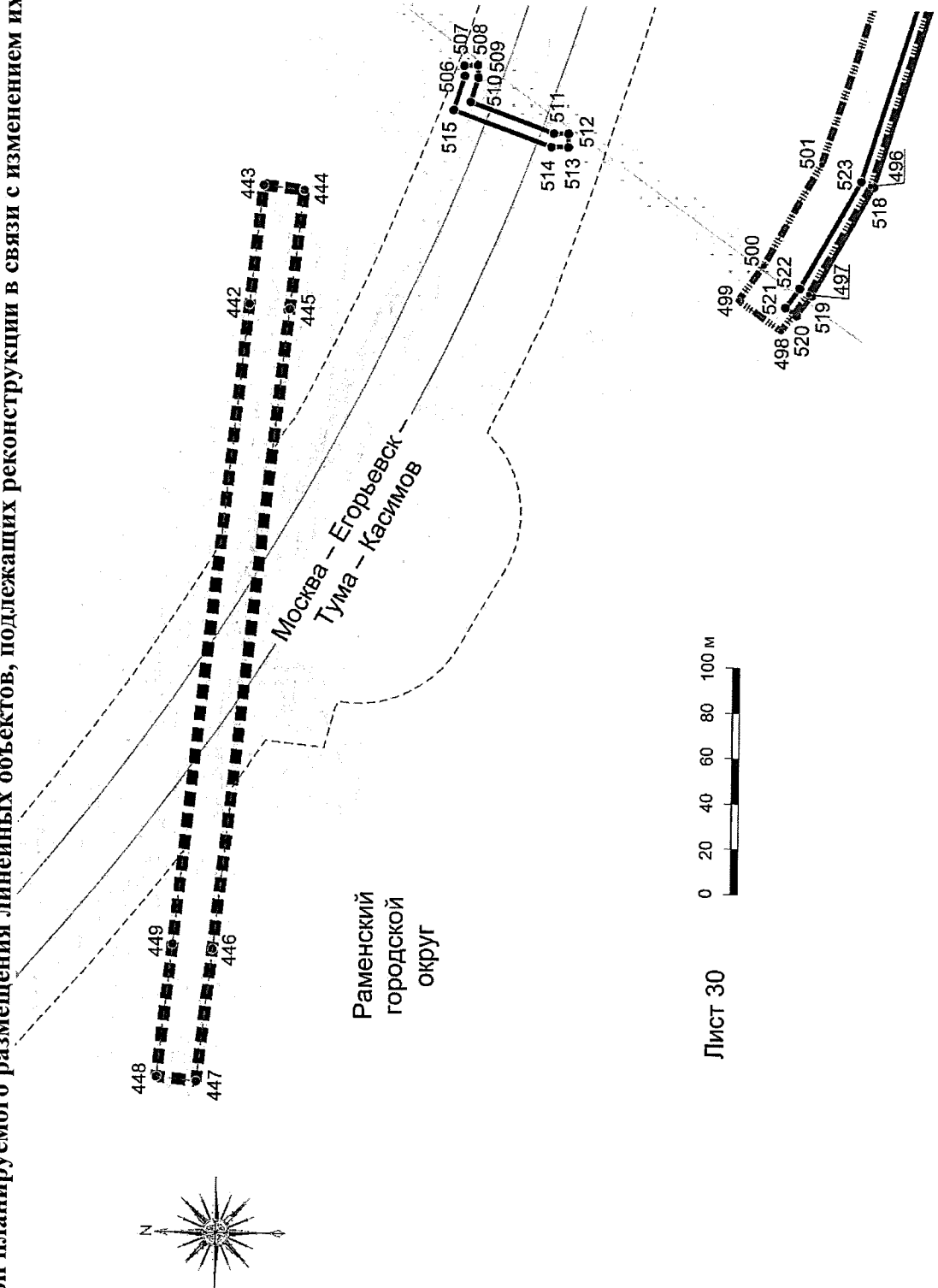
Чертеж границ зон планируемого размещения линейных объектов, подлежащих реконструкции в связи с изменением их местоположения



Документация по планировке территории для строительства автомобильной дороги Москва – Егорьевск – Тула – Касимов (МЕТК) в Раменском городском округе Московской области

Проект планировки территории

Чертеж границ зон планируемого размещения линейных объектов, подлежащих реконструкции в связи с изменением их местоположения

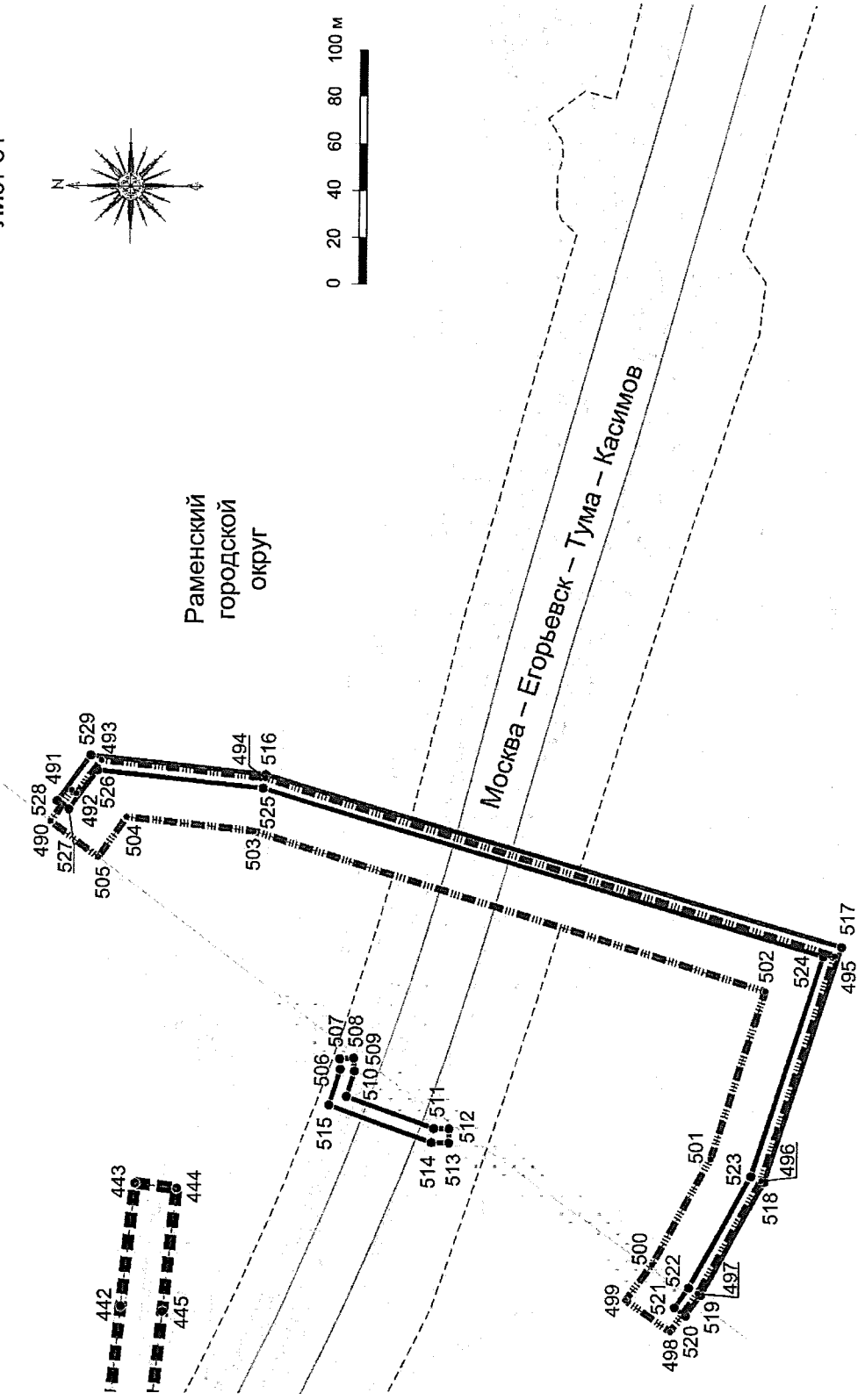


Лист 30

Документация по планировке территории для строительства автомобильной дороги Москва – Егорьевск – Тума – Касимов (МЕТК) в Раменском городском округе Московской области

Проект планировки территории

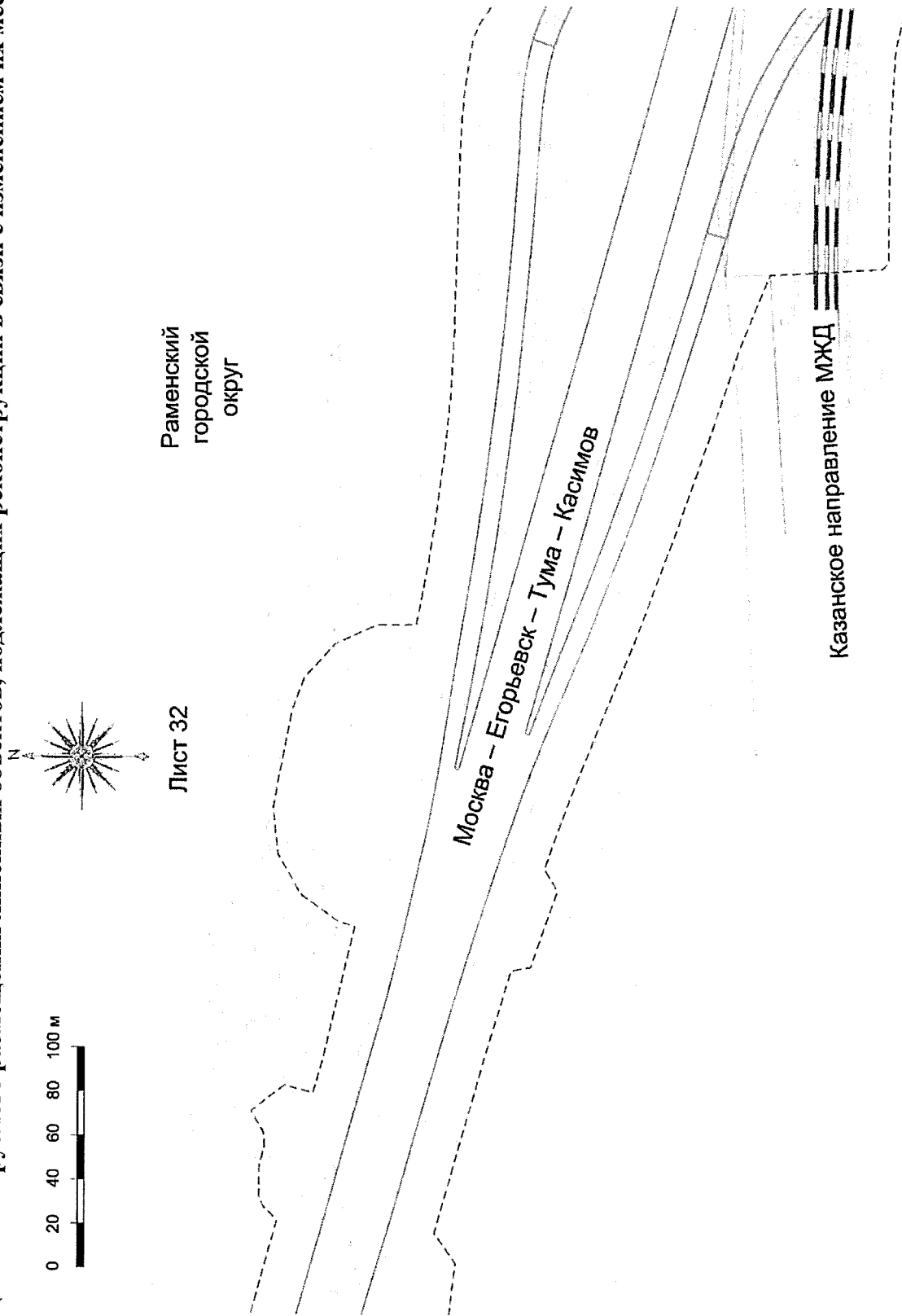
Чертеж границ зон планируемого размещения линейных объектов, подлежащих реконструкции в связи с изменением их местоположения
Лист 31



Документация по планировке территории для строительства автомобильной дороги Москва – Егорьевск – Тума – Касимов (МЕТК) в Раменском городском округе Московской области

Проект планировки территории

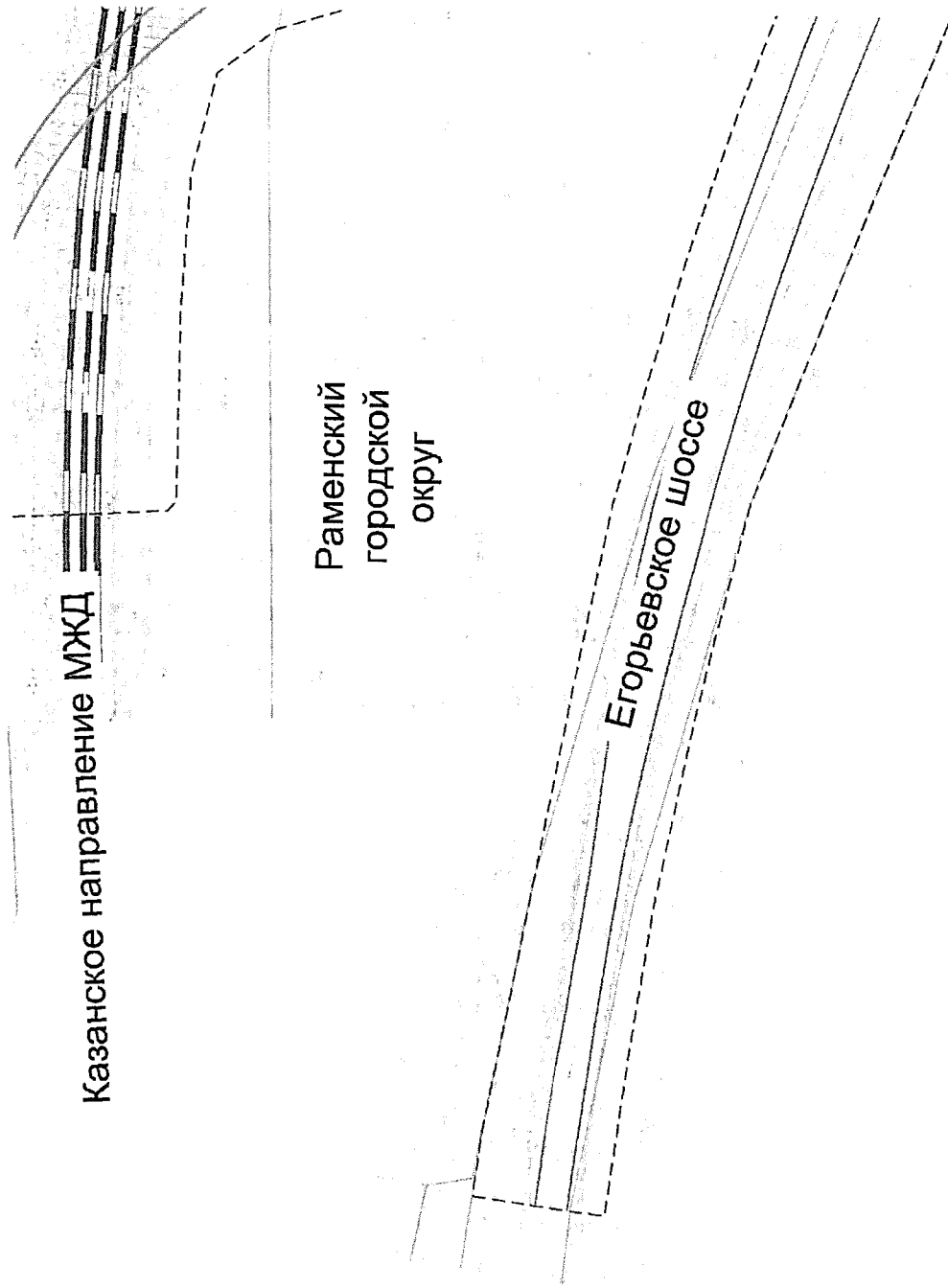
Чертеж границ зон планируемого размещения линейных объектов, подлежащих реконструкции в связи с изменением их местоположения



Документация по планировке территории для строительства автомобильной дороги Москва – Егорьевск – Тула – Касимов (МЕТК) в Раменском городском округе Московской области

Проект планировки территории

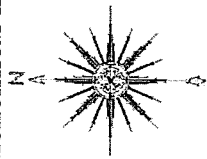
Чертеж границ зон планируемого размещения линейных объектов, подлежащих реконструкции в связи с изменением их местоположения



Документация по планировке территории для строительства автомобильной дороги Москва – Егорьевск – Тума – Касимов (МЕТК) в Раменском городском округе Московской области

Проект планировки территории

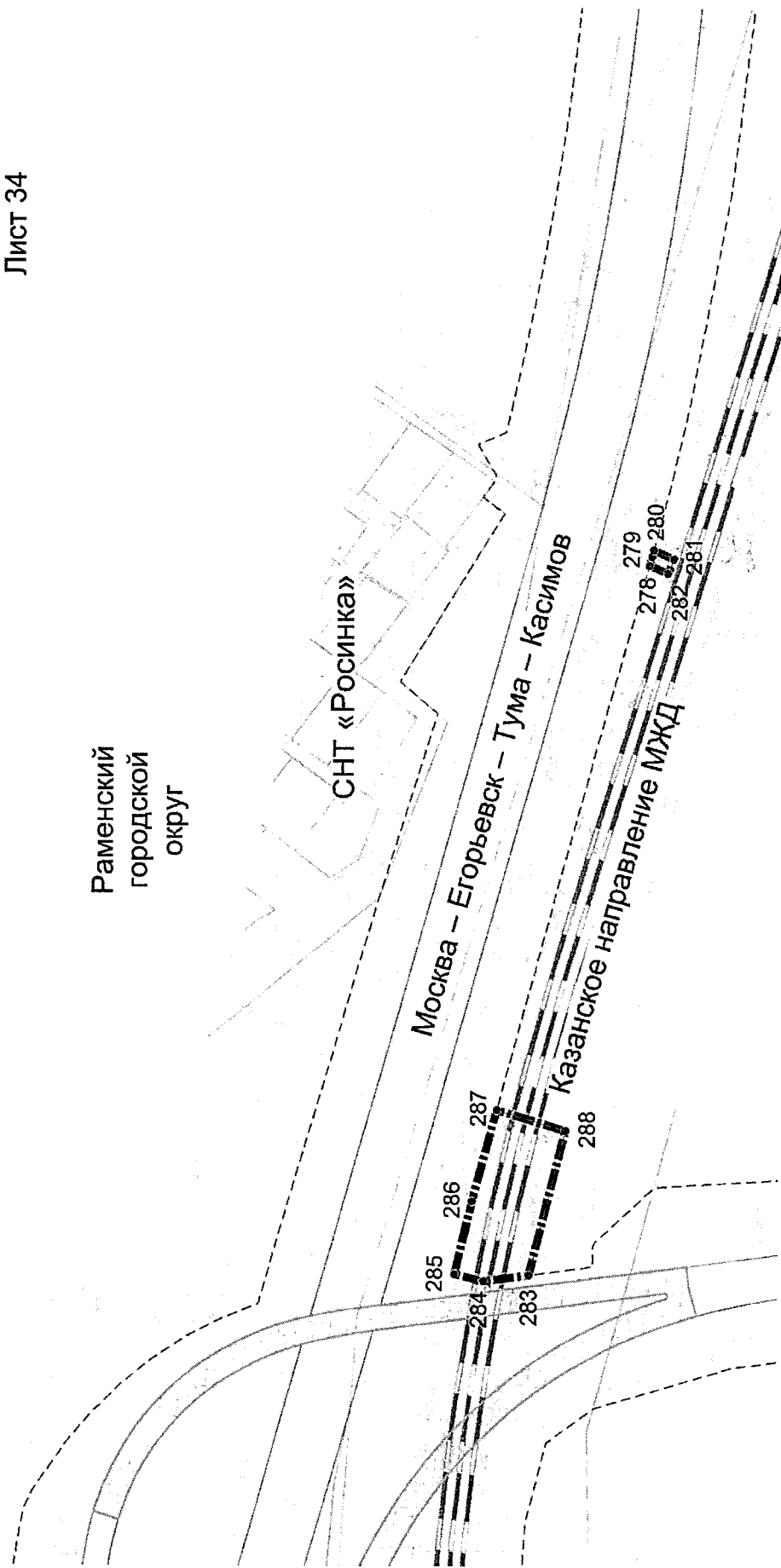
Чертеж границ зон планируемого размещения линейных объектов, подлежащих реконструкции в связи с изменением их местоположения



Лист 34



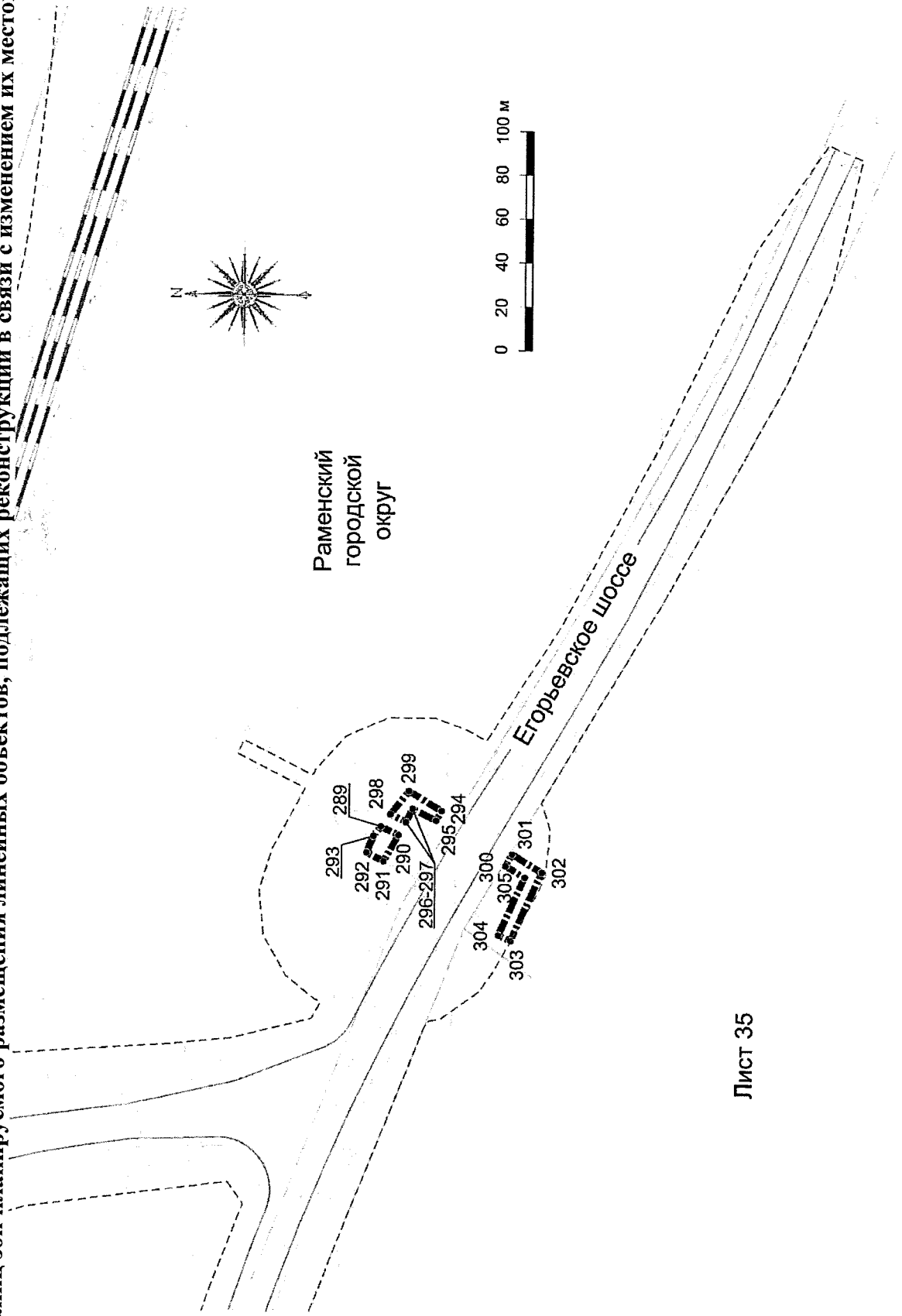
Раменский
городской
округ



Документация по планировке территории для строительства автомобильной дороги Москва – Егорьевск – Тума – Касимов (МЕТК) в Раменском городском округе Московской области

Проект планировки территории

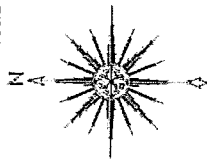
Чертеж границ зон планируемого размещения линейных объектов, подлежащих реконструкции в связи с изменением их местоположения



Документация по планировке территории для строительства автомобильной дороги Москва – Егорьевск – Тула – Касимов (МЕТК) в Раменском городском округе Московской области

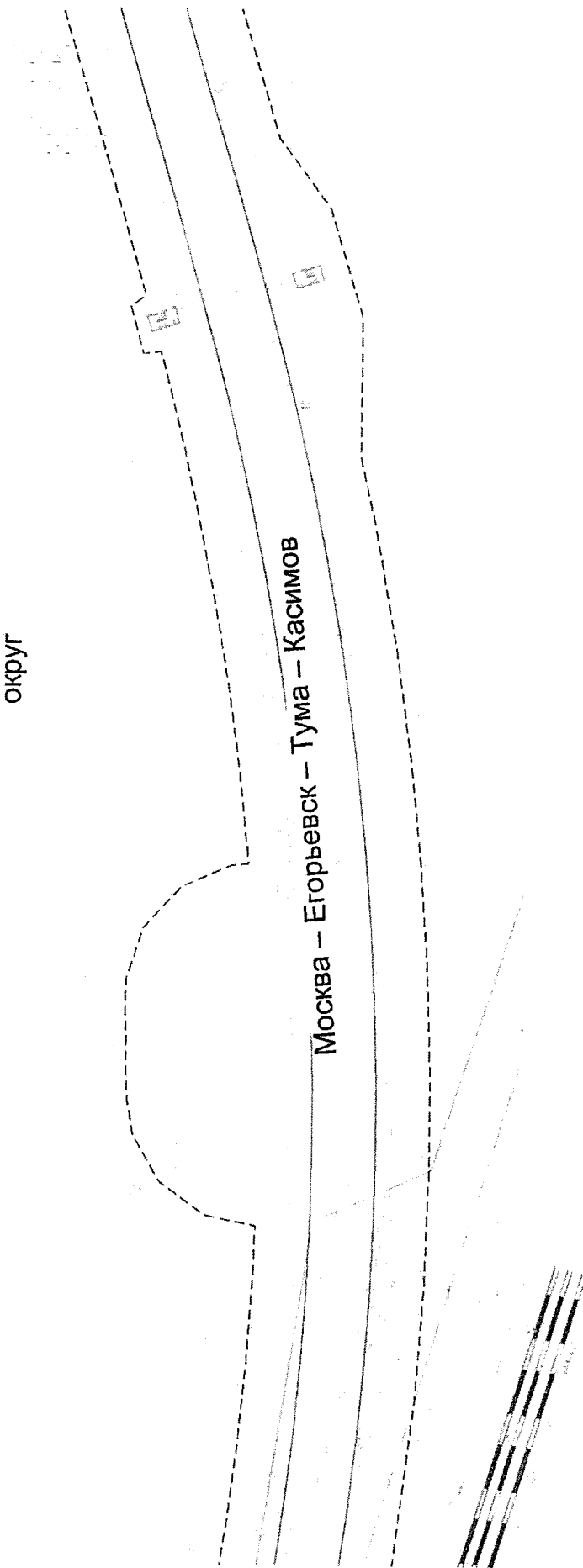
Проект планировки территории

Чертеж границ зон планируемого размещения линейных объектов, подлежащих реконструкции в связи с изменением их местоположения



Лист 36

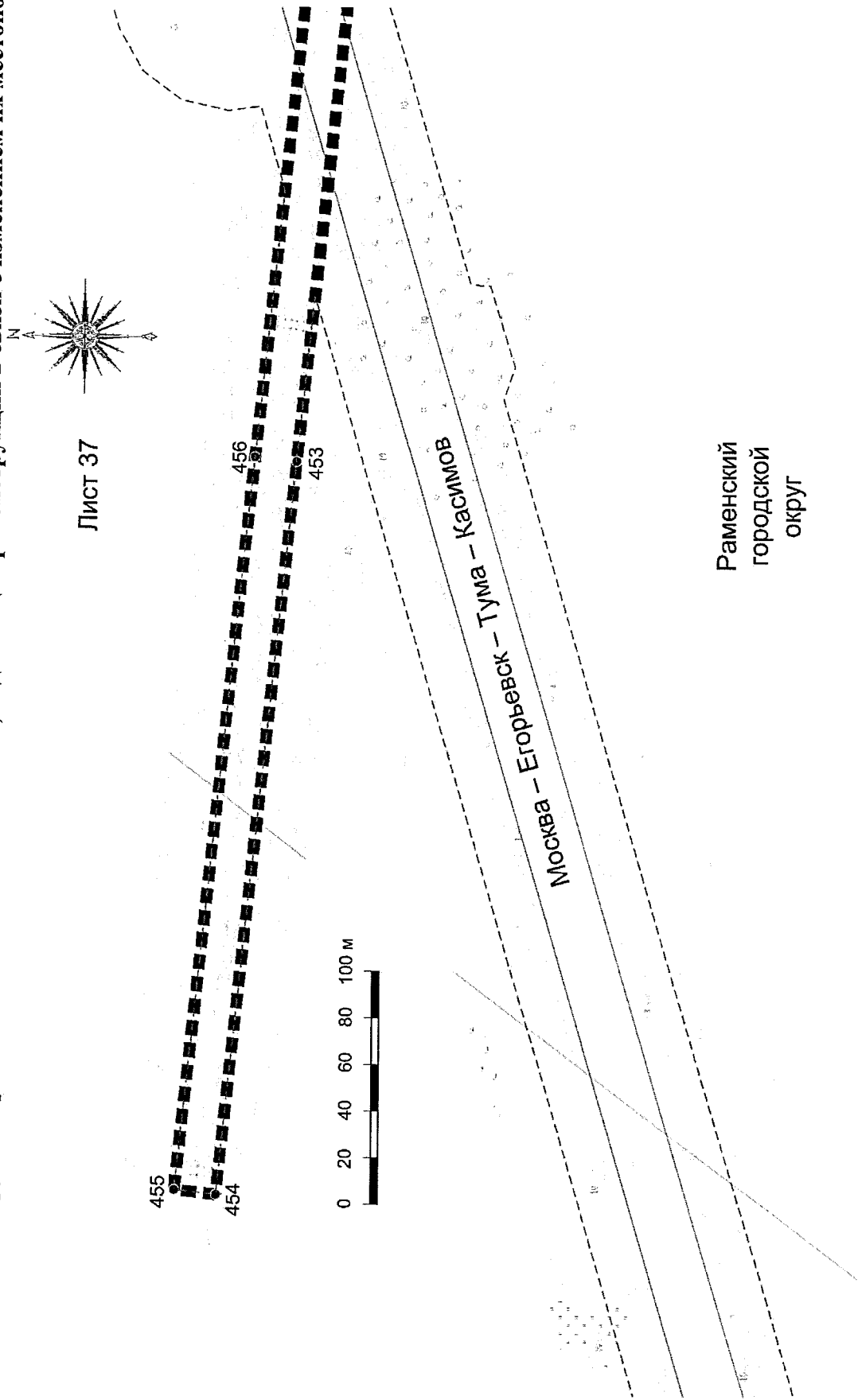
Раменский
городской
округ



Документация по планировке территории для строительства автомобильной дороги Москва – Егорьевск – Тума – Касимов (МЕТК)
в Раменском городском округе Московской области

Проект планировки территории

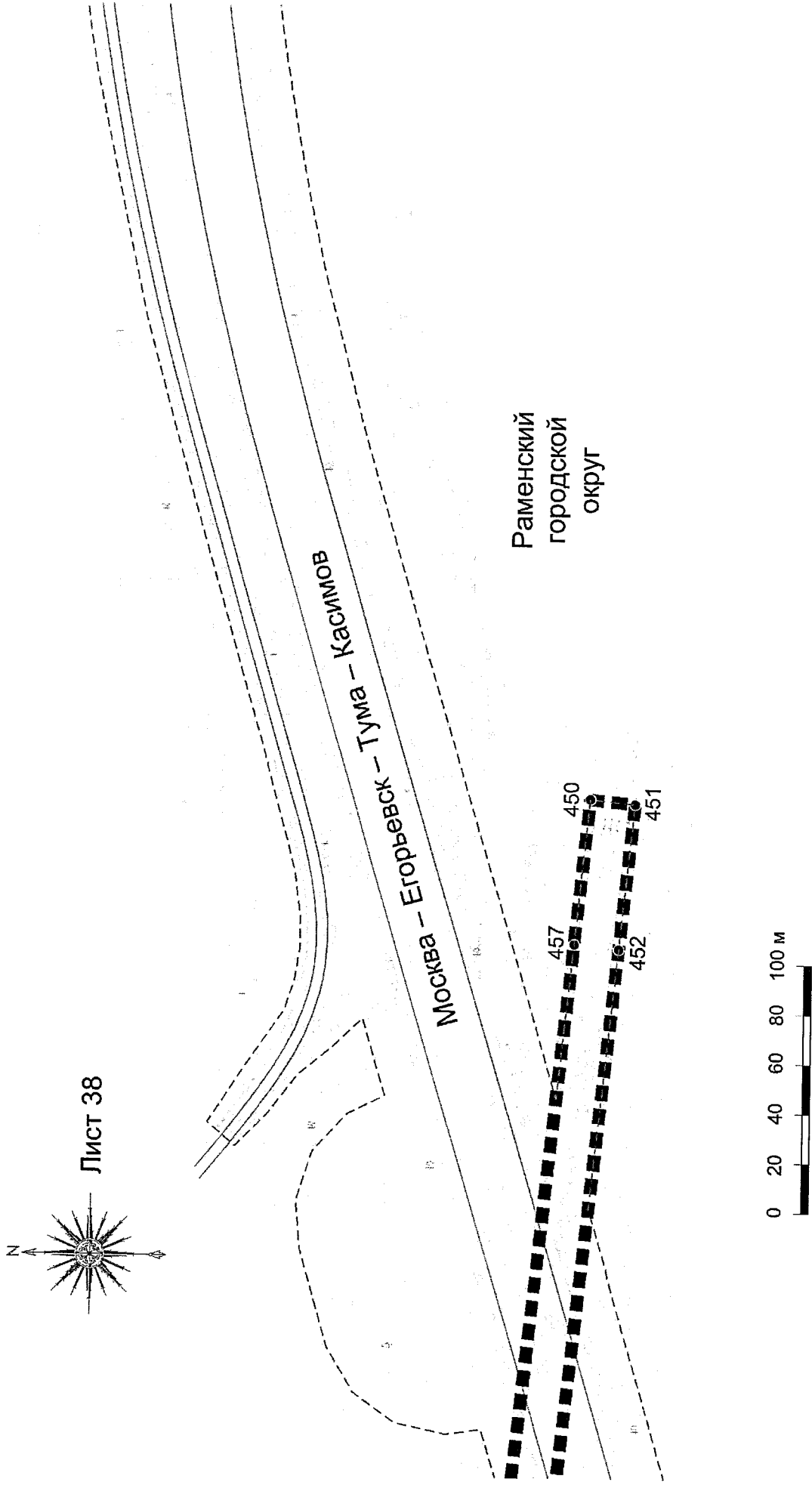
Чертеж границ зон планируемого размещения линейных объектов, подлежащих реконструкции в связи с изменением их местоположения



Документация по планировке территории для строительства автомобильной дороги Москва – Егорьевск – Тума – Касимов (МЕТК) в Раменском городском округе Московской области

Проект планировки территории

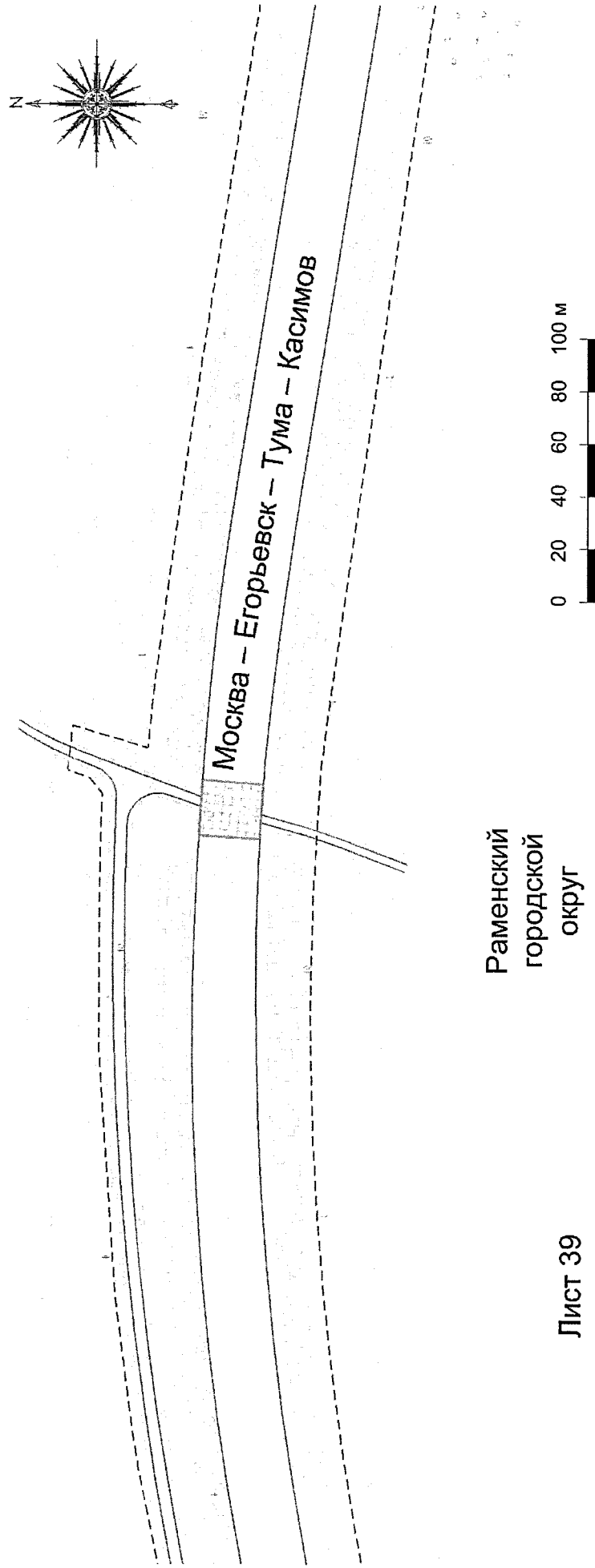
Чертеж границ зон планируемого размещения линейных объектов, подлежащих реконструкции в связи с изменением их местоположения



Документация по планировке территории для строительства автомобильной дороги Москва – Егорьевск – Тума – Касимов (МЕТК) в Раменском городском округе Московской области

Проект планировки территории

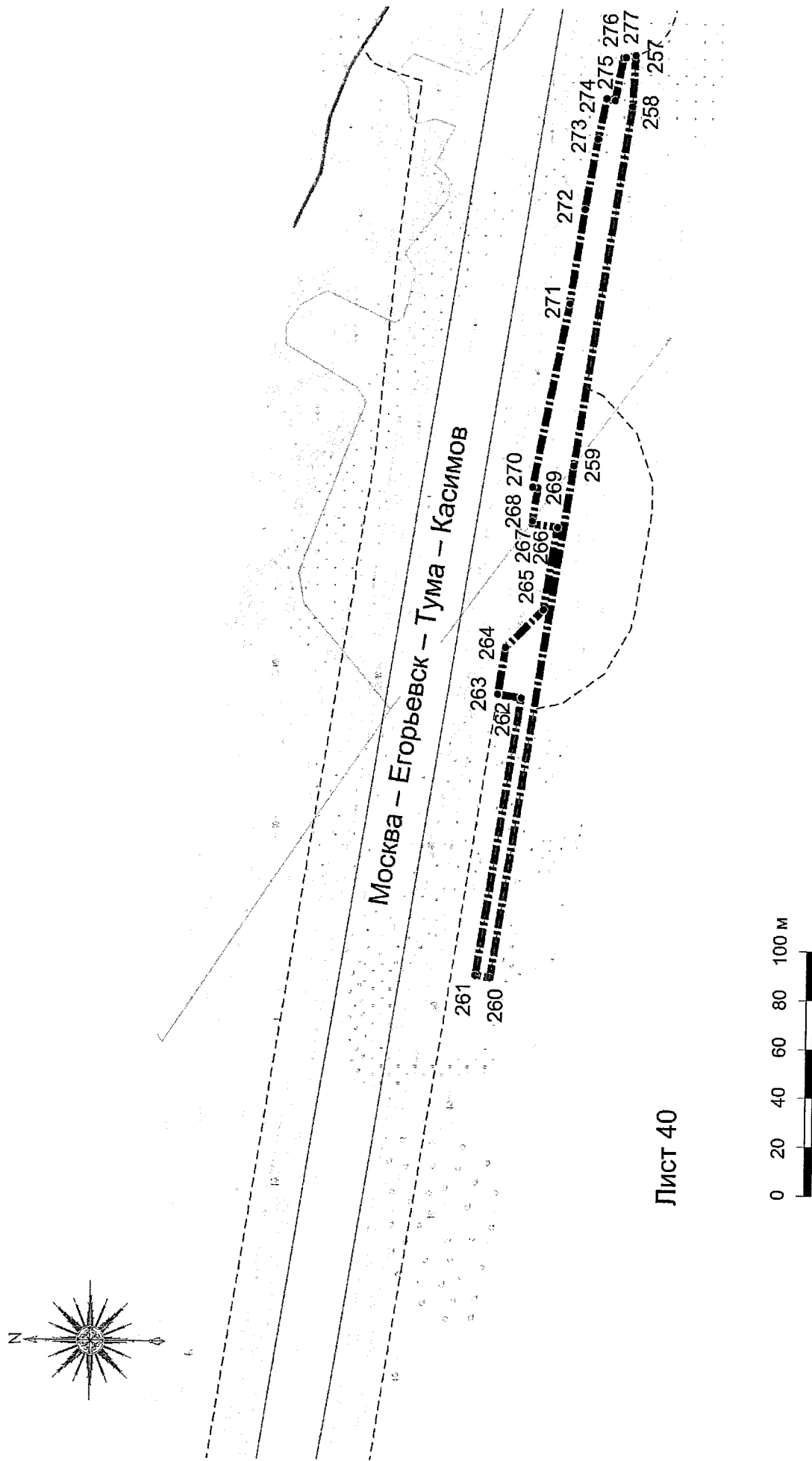
Чертеж границ зон планируемого размещения линейных объектов, подлежащих реконструкции в связи с изменением их местоположения



Документация по планировке территории для строительства автомобильной дороги Москва – Егорьевск – Тума – Касимов (МЕТК) в Раменском городском округе Московской области

Проект планировки территории

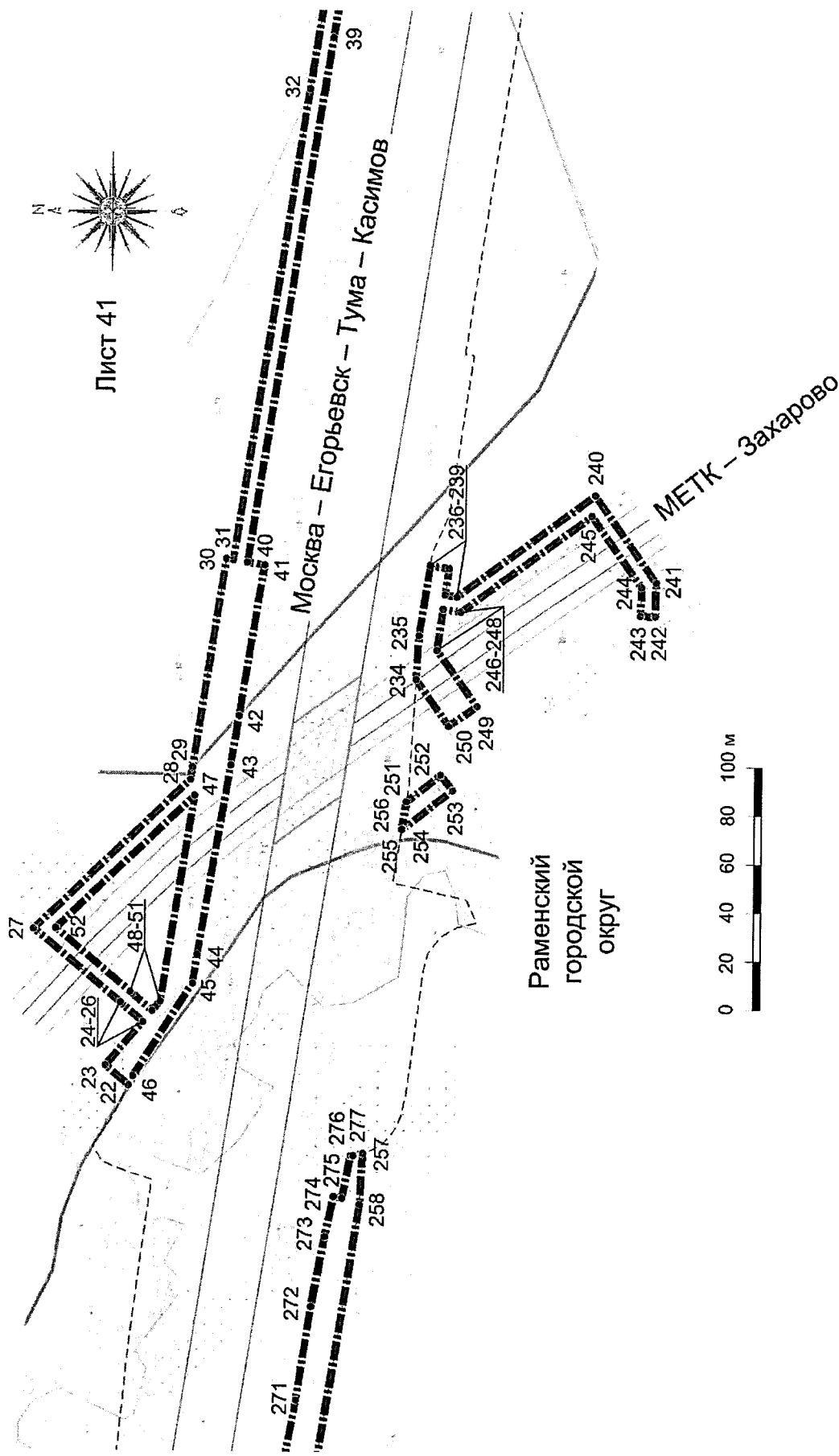
Чертеж границ зон планируемого размещения линейных объектов, подлежащих реконструкции в связи с изменением их местоположения



Документация по планировке территории для строительства автомобильной дороги Москва – Егорьевск – Тума – Касимов (МЕТК) в Раменском городском округе Московской области

Проект планировки территории

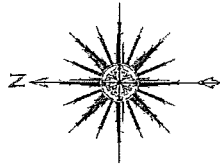
Чертеж границ зон планируемого размещения линейных объектов, подлежащих реконструкции в связи с изменением их местоположения



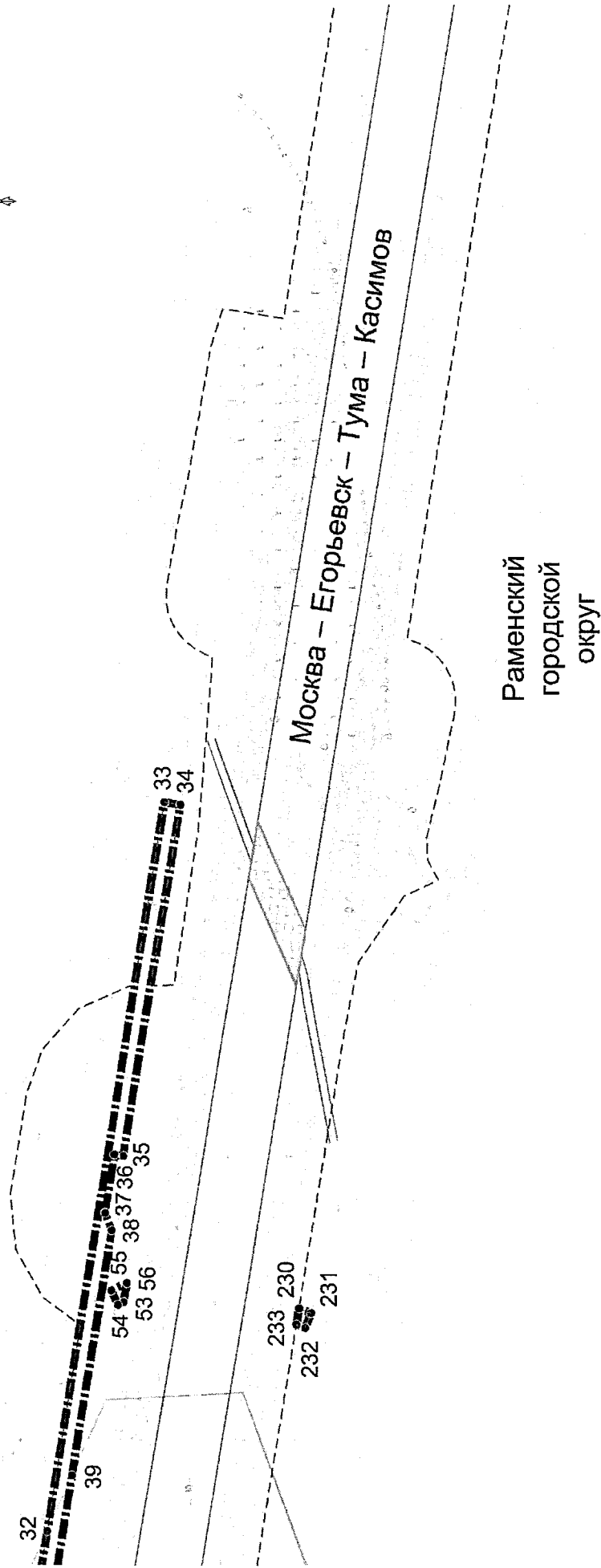
Документация по планировке территории для строительства автомобильной дороги Москва – Егорьевск – Тума – Касимов (МЕТК) в Раменском городском округе Московской области

Проект планировки территории

Чертеж границ зон планируемого размещения линейных объектов, подлежащих реконструкции в связи с изменением их местоположения



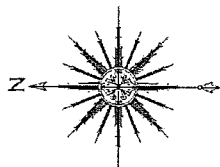
Лист 42



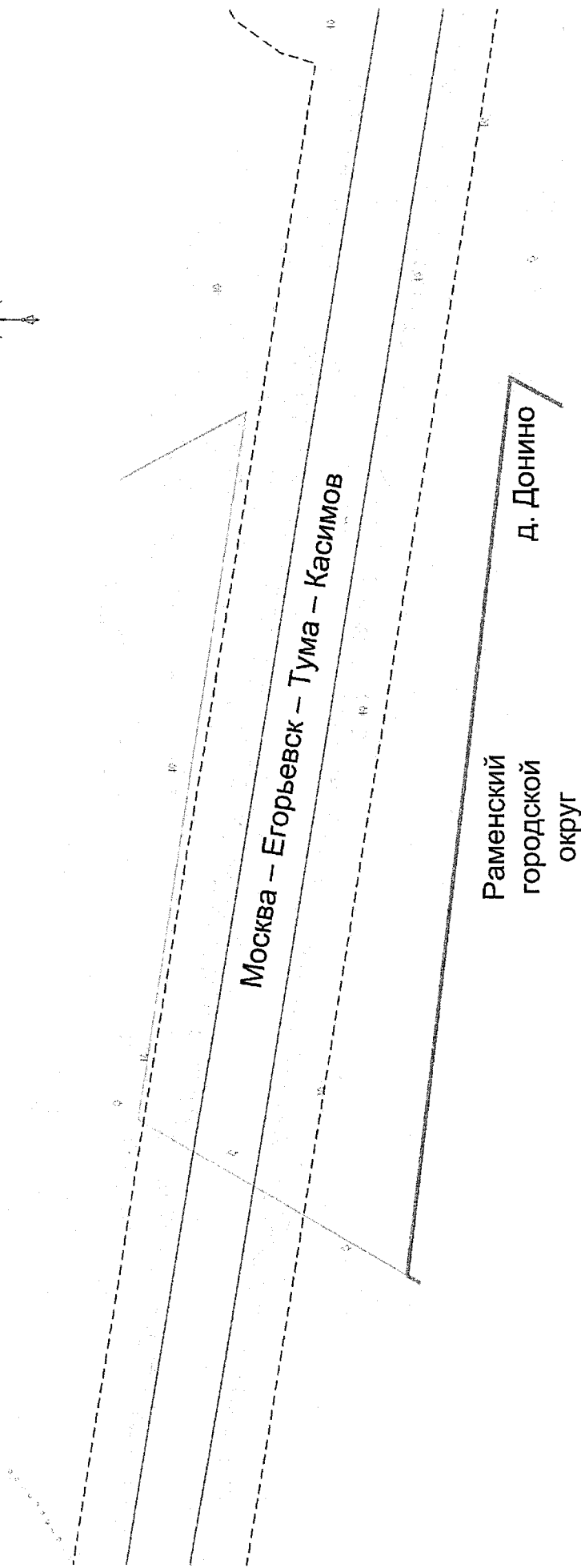
Документация по планировке территории для строительства автомобильной дороги Москва – Егорьевск – Тума – Касимов (МЕТК) в Раменском городском округе Московской области

Проект планировки территории

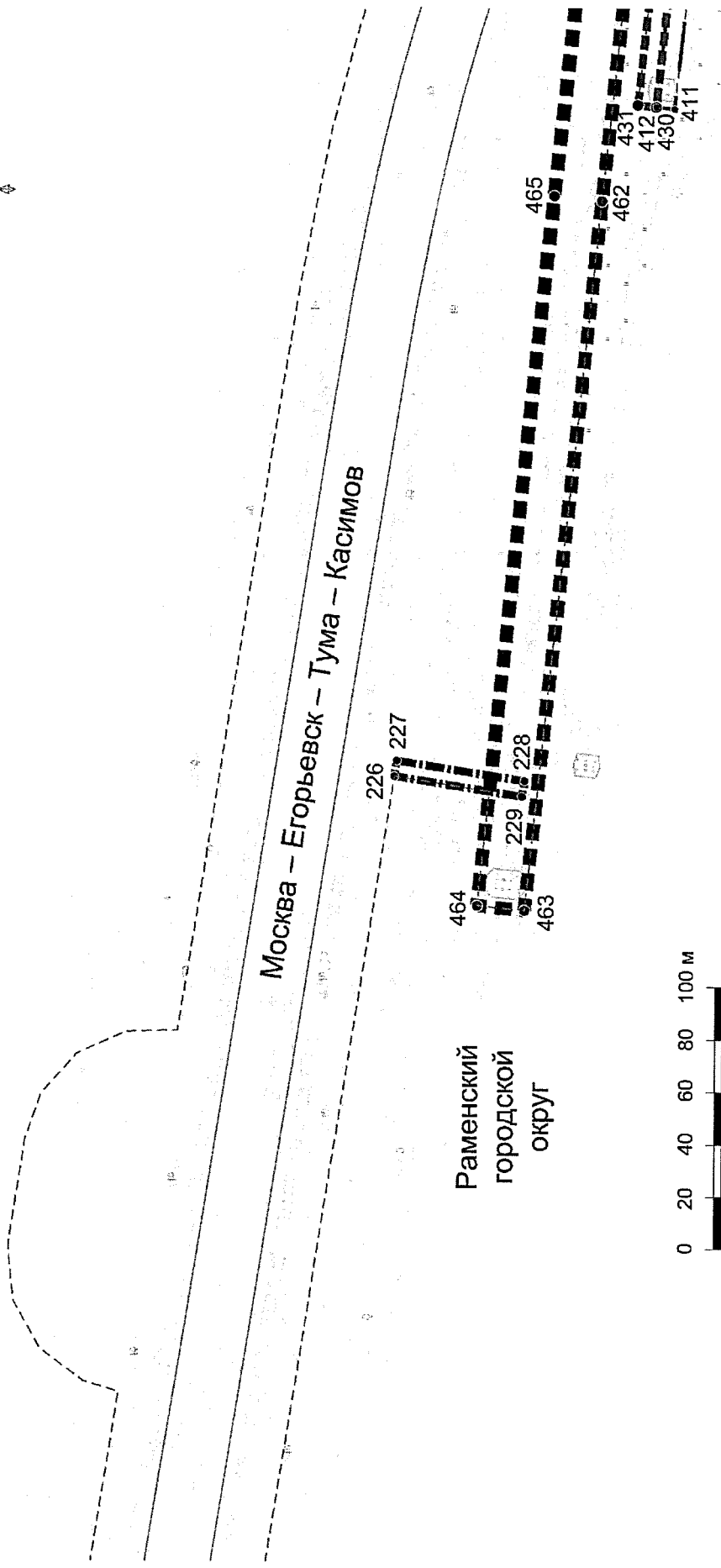
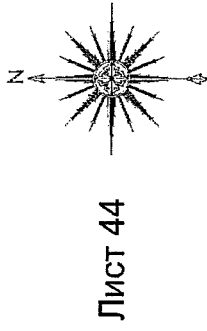
Чертеж границ зон планируемого размещения линейных объектов, подлежащих реконструкции в связи с изменением их местоположения



Лист 43



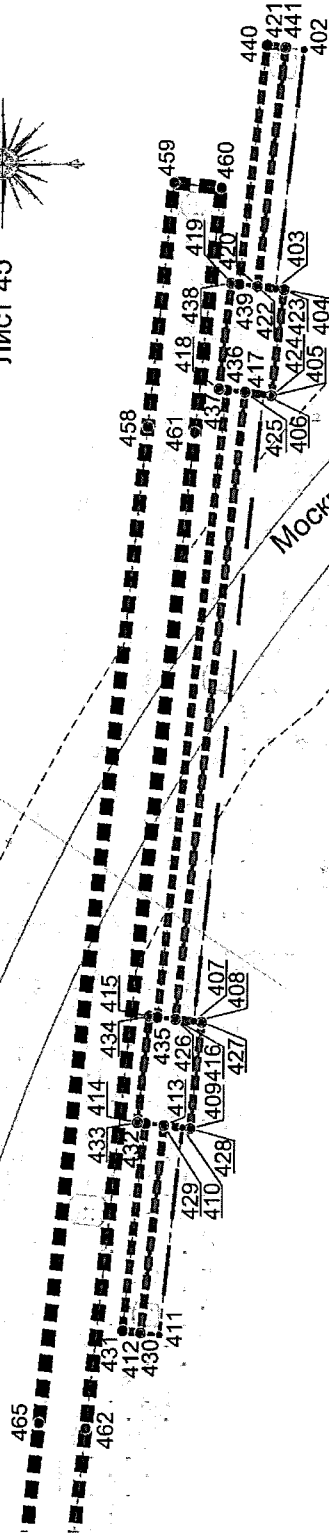
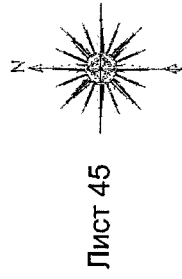
Документация по планировке территории для строительства автомобильной дороги Москва – Егорьевск – Тума – Касимов (МЕТК) в Раменском городском округе Московской области
Проект планировки территории
Чертеж границ зон планируемого размещения линейных объектов, подлежащих реконструкции в связи с изменением их местоположения



Документация по планировке территории для строительства автомобильной дороги Москва – Егорьевск – Тума – Касимов (МЕТК) в Раменском городском округе Московской области

Проект планировки территории

Чертеж границ зон планируемого размещения линейных объектов, подлежащих реконструкции в связи с изменением их местоположения



Москва – Егорьевск – Тума – Касимов

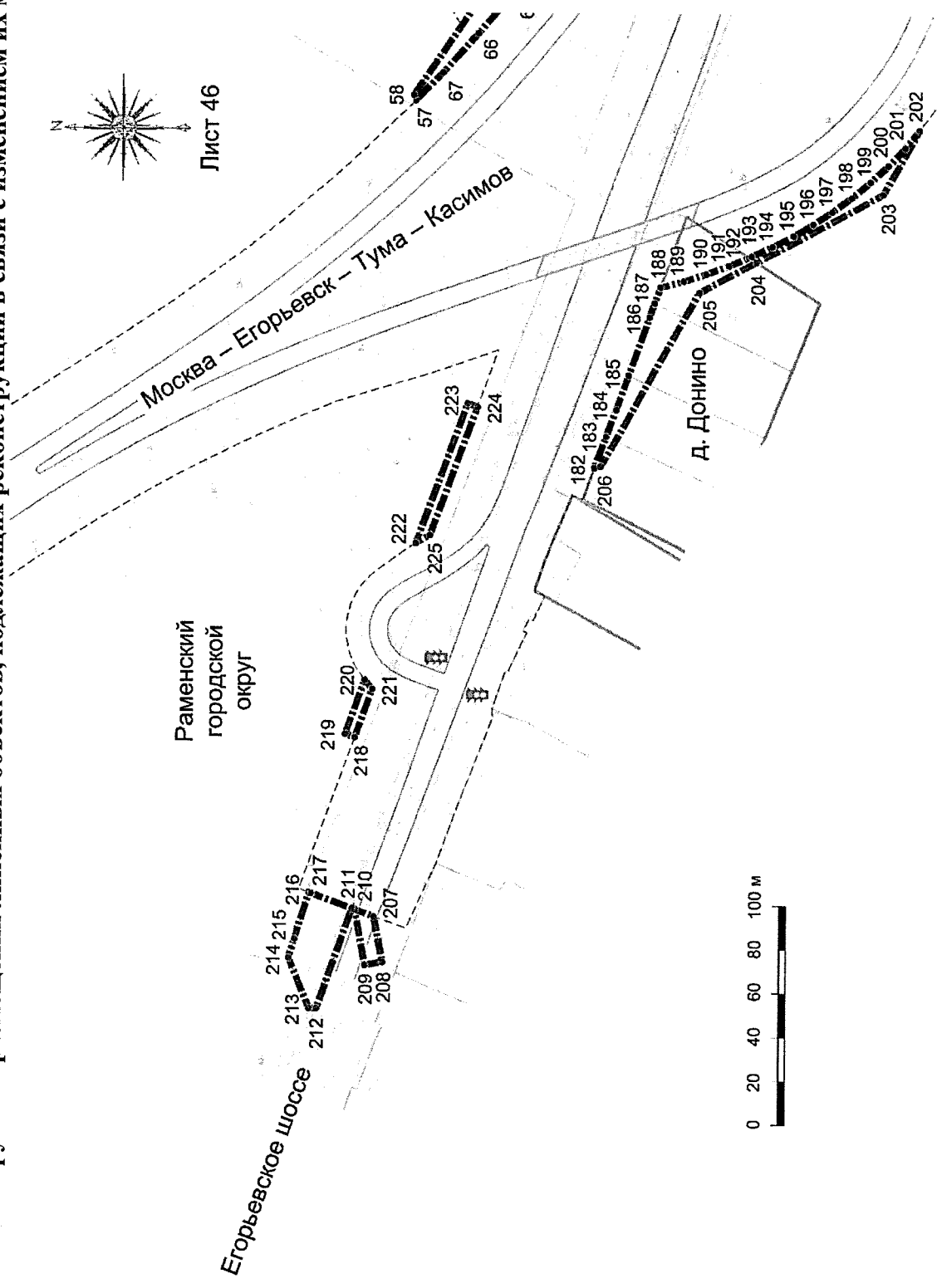
Раменский
городской
округ



Документация по планировке территории для строительства автомобильной дороги Москва – Егорьевск – Тума – Касимов (МЕТК) в Раменском городском округе Московской области

Проект планировки территории

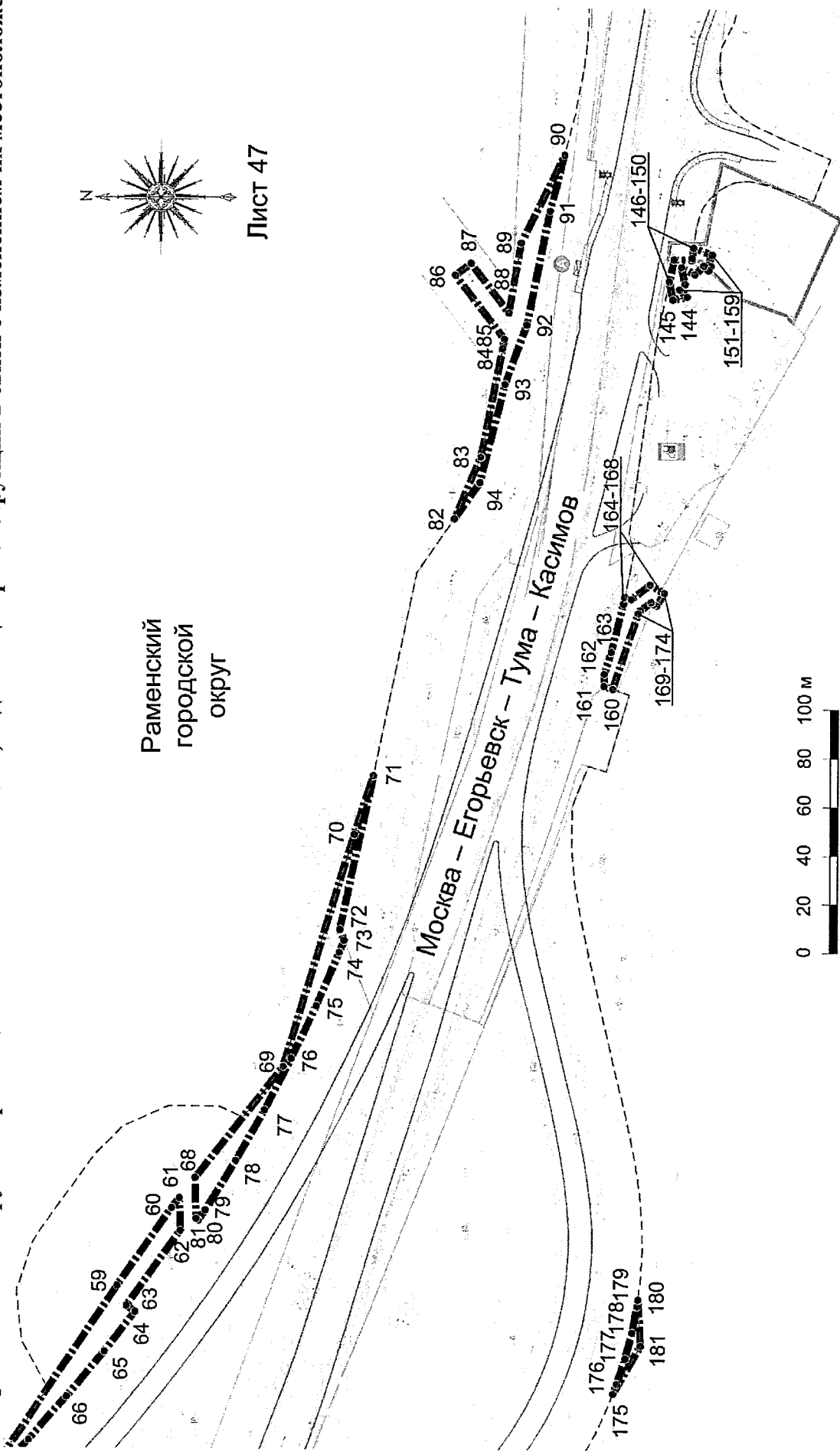
Чертеж границ зон планируемого размещения линейных объектов, подлежащих реконструкции в связи с изменением их местоположения



Документация по планировке территории для строительства автомобильной дороги Москва – Егорьевск – Тума – Касимов (МЕТК) в Раменском городском округе Московской области

Проект планировки территории

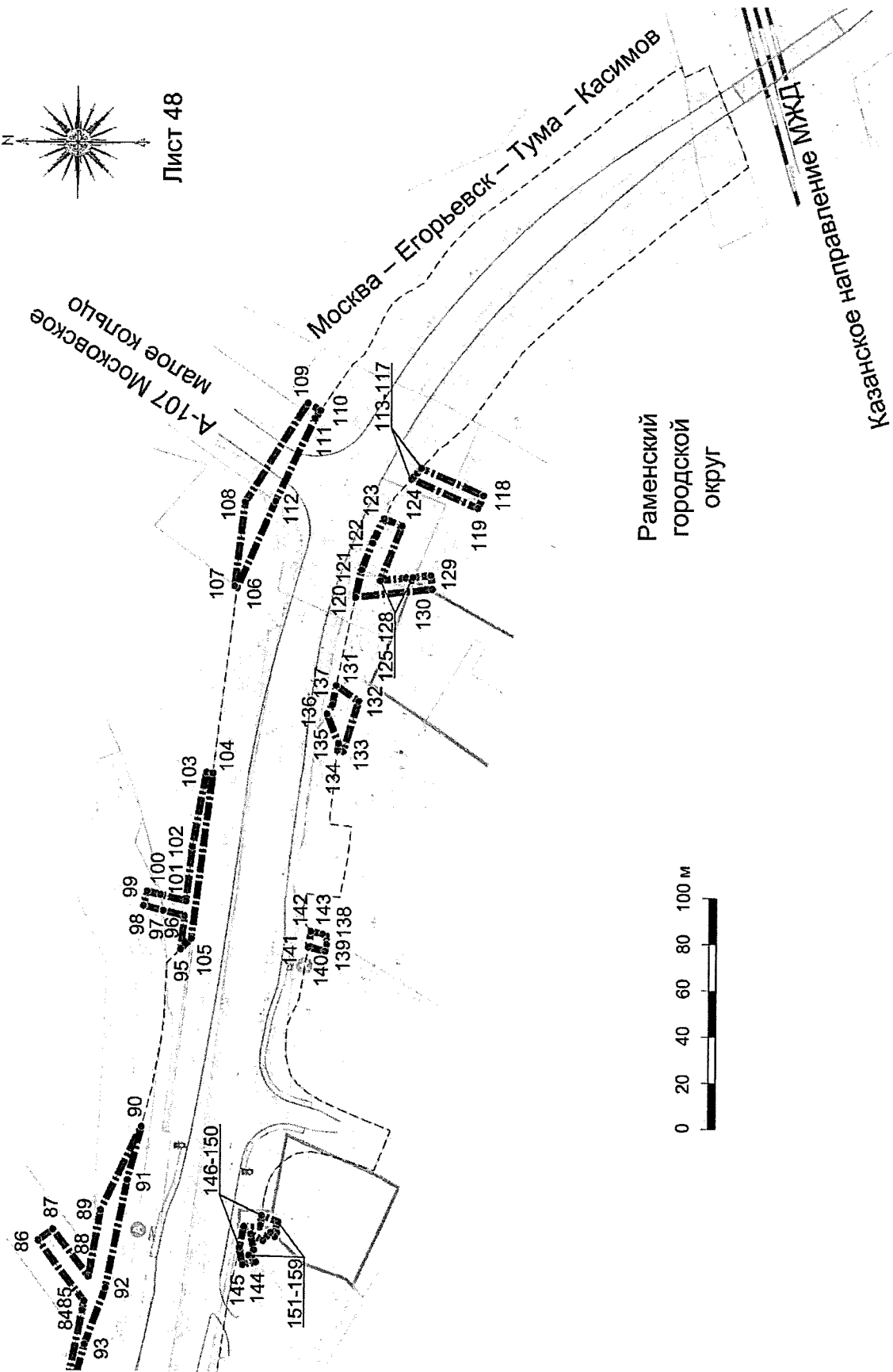
Чертеж границ зон планируемого размещения линейных объектов, подлежащих реконструкции в связи с изменением их местоположения



Документация по планировке территории для строительства автомобильной дороги Москва – Егорьевск – Тума – Касимов (МЕТК) в Раменском городском округе Московской области

Проект планировки территории

Чертеж границ зон планируемого размещения линейных объектов, подлежащих реконструкции в связи с изменением их местоположения



Проект межевания территории

Раздел 1. Текстовая часть

Проектом межевания территории для строительства автомобильной дороги Москва – Егорьевск – Тума – Касимов (МЕТК) в Раменском городском округе Московской области даны предложения по образованию земельных участков, предназначенных для размещения линейных объектов, включающих элементы их обустройства.

Перечень и сведения о площади образуемых земельных участков, предназначенных для строительства линейного объекта, в том числе возможные способы их образования, а также перечень и сведения о площади образуемых земельных участков, предназначенных для размещения линейного объекта, которые будут отнесены к территориям общего пользования или имуществу общего пользования, в том числе в отношении которых предполагается резервирование

и (или) изъятие для государственных или муниципальных нужд, приведены в таблице 1 «Образуемые земельные участки».

Сведения о целевом назначении лесов, а также местоположении образуемого земельного участка в соответствии с данными Комитета лесного хозяйства Московской области приведены в таблице 1 «Образуемые земельные участки».

Перечень и сведения о виде разрешенного использования лесного участка, количественных и качественных характеристиках лесного участка приведены в соответствии с выписками из государственного лесного реестра о лесных кварталах и о лесотаксационных выделах, предполагаемых к переводу из состава земель лесного фонда в земли с категорией «Земли промышленности, энергетики, транспорта, связи, радиовещания, телевидения, информатики, земли для обеспечения космической деятельности, земли обороны, безопасности и земли иного специального назначения содержатся в таблице 2 «Характеристика земель лесного фонда по данным Комитета лесного хозяйства Московской области (Виноградовское лесничество, Малаховское участковое лесничество, квартал 10, 11, 12, 39, 40, 41, 42, 43, 53; Виноградовское лесничество, Загородное участковое лесничество, квартал 1, 2, 3, 26, 27, 32, 33, 34, 37, 38, 39, 40, 41, 42, 43, 44, 45; Виноградовское лесничество, Раменское участковое лесничество, квартал 30, 31, 32; Виноградовское лесничество, Виноградовское сельское участковое лесничество, квартал 3, 7), предполагаемых к переводу из состава земель лесного фонда в земли с категорией «Земли промышленности, энергетики, транспорта, связи, радиовещания, телевидения, информатики, земли для обеспечения космической деятельности, земли обороны, безопасности и земли иного специального назначения».

Границы образуемых и изменяемых земельных участков, включая их номера (условные номера образуемых земельных участков, изменяемых земельных участков, земельных участков, расположенных полностью в границах зоны планируемого размещения линейного объекта), а также номера поворотных точек образуемых земельных участков отображены на графическом материале «Чертеж межевания территории».

Координаты поворотных точек границ образуемых земельных участков приведены в каталоге координат поворотных точек границ образуемых земельных участков в системе координат МСК-50 (Таблица 3).

Площади в границах публичных сервитутов, подлежащих установлению, представлены в таблице 4.

Перечень и сведения о виде разрешенного использования лесного участка, количественных и качественных характеристиках лесного участка приведены в соответствии с выписками из государственного лесного реестра о лесных кварталах и о лесотаксационных выделах, предполагаемых к установлению на них публичных сервитутов и не предполагаемых к переводу из состава земель лесного фонда в земли с категорией «Земли промышленности, энергетики, транспорта, связи, радиовещания, телевидения, информатики, земли для обеспечения космической деятельности, земли обороны, безопасности и земли иного специального назначения содержатся в таблице 5 «Характеристика земель лесного фонда по данным Комитета лесного хозяйства

Московской области (Виноградовское лесничество, Малаховское участковое лесничество, квартал 40, 41; 42, Виноградовское лесничество, Загородное участковое лесничество, квартал 1, 3, 26, 38, 43, 44, 45; Виноградовское лесничество, Раменское участковое лесничество, квартал 30, 31, 32) предполагаемых к установлению на них публичных сервитутов и не подлежащих переводу из состава земель лесного фонда в земли с категорией «Земли промышленности, энергетики, транспорта, связи, радиовещания, телевидения, информатики, земли для обеспечения космической деятельности, земли обороны, безопасности и земли иного специального назначения».

Координаты поворотных точек границ публичных сервитутов, подлежащих установлению приведены в каталоге координат поворотных точек границ публичных сервитутов, подлежащих установлению, в системе координат МСК-50 (Таблица 6).

Границы публичных сервитутов, подлежащих установлению, отображены на графическом материале «Чертеж межевания территории».

Площади в границах публичных сервитутов, подлежащих установлению в зоне планируемого размещения линейных объектов, подлежащих реконструкции в связи с изменением их местоположения, – линейных объектов ПАО «Россети Московский регион», ООО «Газпром трансгаз Москва», объектов трубопроводного транспорта, представлены в таблице 7.

Перечень и сведения о виде разрешенного использования лесного участка, количественных и качественных характеристиках лесного участка приведены в соответствии с выписками из государственного лесного реестра о лесных кварталах и о лесотаксационных выделах, предполагаемых к установлению на них публичных сервитутов в границах зон линейных объектов инженерной инфраструктуры федерального значения, подлежащих реконструкции в связи с изменением их местоположения и не предполагаемых к переводу из состава земель лесного фонда в земли с категорией «Земли промышленности, энергетики, транспорта, связи, радиовещания, телевидения, информатики, земли для обеспечения космической деятельности, земли обороны, безопасности и земли иного специального назначения» содержатся в таблице 8 «Характеристика земель лесного фонда по данным Комитета лесного хозяйства Московской области (Виноградовское лесничество, Загородное участковое лесничество, кварталы: 2, 26, 33, 34, 42, 43; Виноградовское лесничество, Малаховское участковое лесничество, кварталы: 10, 11; Виноградовское лесничество, Раменское участковое лесничество, кварталы: 31, 32), предполагаемых к установлению на них публичных сервитутов и не подлежащих переводу из состава земель лесного фонда в земли с категорией «Земли промышленности, энергетики, транспорта, связи, радиовещания, телевидения, информатики, земли для обеспечения космической деятельности, земли обороны, безопасности и земли иного специального назначения».

Координаты поворотных точек границ публичных сервитутов, подлежащих установлению в зоне планируемого размещения линейных объектов, подлежащих реконструкции в связи с изменением их местоположения, – линейных объектов ПАО «Россети Московский регион», ООО «Газпром трансгаз Москва», объектов трубопроводного транспорта, приведены в каталоге координат поворотных точек границ публичных сервитутов, подлежащих установлению в зоне планируемого размещения линейных объектов, подлежащих реконструкции в связи с изменением их местоположения, – линейных объектов ПАО «Россети Московский регион», ООО «Газпром трансгаз Москва», объектов трубопроводного транспорта, в системе координат МСК-50 (таблица 9).

Границы публичных сервитутов, подлежащих установлению, в зоне планируемого размещения линейных объектов, подлежащих реконструкции в связи с изменением их местоположения, – линейных объектов ПАО «Россети Московский регион», ООО «Газпром трансгаз Москва», объектов трубопроводного транспорта, отображены на графическом материале «Чертеж межевания территории в границах зон планируемого размещения линейных объектов, подлежащих реконструкции в связи с изменением их местоположения – линейных объектов ПАО «Россети Московский регион», ООО «Газпром трансгаз Москва», объектов трубопроводного транспорта».

Таблица 1

Образуемые земельные участки

| № П/П | Номера земельного участка по чертёжу | Кадастровый номер земельного участка | Площадь исходного земельного участка, кв. м | Категория использования исходного земельного участка | Вид разрешенного использования земельного участка ² | Условный номер образуемого земельного участка | Планируемая категория использования земельных участков | Планируемый вид использования земельных участков (код) | Площадь испрашиваемого земельного участка, кв. м | Способ образования | Целевое назначение лесов | Примечание |
|-------|--------------------------------------|--------------------------------------|---|--|--|---|--|--|--|----------------------------------|--------------------------|---|
| 1 | 1 | 50:23:0010161:137 | 4 | Земли лесного фонда | Заготовка древесины (включая СОМ); заготовка и сбор недревесных лесных ресурсов ³ | 50:23:0010161:37:ЗУ1 | Земли промышленности, энергетики, ⁴ транспорта ⁴ | Автономный транспорт (7.2) | 43182 | Путем раздела земельного участка | Защитные леса | Виноградное лесничество, Малаховское участковое лесничество, квартал 11 выделы 14, 15, 17, 20, квартал 12 выделы 25, 29, 31, 32, 33,34,37 |

² Далее вид разрешенного использования приведен в соответствии с данными Единого государственного реестра недвижимости.

³ Заготовка древесины (включая СОМ); заготовка и сбор недревесных лесных ресурсов; осуществление научно-исследовательской деятельности, образовательной деятельности; заготовка пищевых лесных ресурсов и сбор лекарственных растений; осуществление рекреационной деятельности; строительство и эксплуатация водохранилищ и иных искусственных водных объектов, а также гидротехнических сооружений и специализированных портов; строительство, реконструкция, эксплуатация линий электропередачи, линий связи, дорог, трубопроводов и других линейных объектов; осуществление религиозной деятельности; изыскательские работы (лесной участок).

⁴ Здесь и далее по тексту категорию «Земли промышленности, энергетики, транспорта, связи, радиовещания, телевидения, информатики, земли для обеспечения космической деятельности, земли обороны, безопасности и земли иного специального назначения» изложить как «Земли промышленности, энергетики, транспорта».

| | | | | | | | | | | | | |
|---|---|---------------------------|---------|---------------------------|--|-------------------------------|--|--|------|---|---------------|---|
| 1 | 2 | 3 | 4 | 5 | 6 | 7 | 8 | 9 | 10 | 11 | 12 | 13 |
| 2 | 2 | 50:23:00000000: 161461 | 1723562 | Земли лесного фонда | Заготовка древесины; заготовка и сбор недревесных лесных ресурсов ⁵ | 50:23:00000000:1 61461:ЗУ1 | Земли промышлен- ности, энергетики, транспорта | Автомо- бильный транспорт (7.2) | 1447 | Путем раздела земельного участка | Защитные леса | Виноградовское лесничество, Раменское участковое лесничество, квартал 32 выделы 30,32 |
| 3 | 3 | 50:23:0010175: 190 | 6140 | Земли лесного фонда | Заготовка древесины (включая СОМ); заготовка и сбор недревесных лесных ресурсов ⁶ | 50:23:0010175:1 90:ЗУ1 | Земли промышлен- ности, энергетики, транспорта | Автомо- бильный транспорт (7.2) | 278 | Путем раздела земельного участка | Защитные леса | Виноградовское лесничество, Малаховское участковое лесничество, квартал 53 выделы 17, 18 |
| 4 | 4 | 50:23:00000000: 118424 | 1121713 | Земли лесного фонда | Заготовка древесины (включая СОМ); заготовка и сбор недревесных лесных ресурсов ⁷ | 50:23:00000000:1 18424:ЗУ1 | Земли промышлен- ности, энергетики, транспорта | Автомо- бильный транспорт (7.2) | 9430 | Путем раздела земельного участка | Защитные леса | Виноградовское лесничество, Малаховское участковое лесничество, квартал 10 выделы 17, 18, 19, 20, 24 |

⁵ Заготовка древесины; заготовка и сбор недревесных лесных ресурсов; заготовка пищевых лесных ресурсов и сбор лекарственных растений; осуществление научно-исследовательской деятельности, образовательной деятельности, осуществление рекреационной деятельности; выращивание посадочного материала лесных растений (саженцев, сеянцев), строительство и эксплуатация водохранилищ и иных искусственных водных объектов, а также гидротехнических сооружений, морских портов, морских терминалов, речных портов, причалов; строительство, реконструкция, эксплуатация линейных объектов; осуществление религиозной деятельности; изыскательские работы.

⁶ Заготовка древесины (включая СОМ); осуществление рекреационной деятельности; выращивание посадочного материала лесных растений (саженцев, сеянцев); строительство и эксплуатация водохранилищ и иных искусственных водных объектов, а также гидротехнических сооружений и специализированных портов; строительство, реконструкция, эксплуатация линейных объектов; осуществление религиозной деятельности; изыскательские работы (лесной участок).

⁷ Заготовка древесины (включая СОМ); заготовка и сбор недревесных лесных ресурсов; осуществление научно-исследовательской деятельности; заготовка пищевых лесных ресурсов и сбор лекарственных растений; осуществление рекреационной деятельности; строительство и эксплуатация водохранилищ и иных искусственных водных объектов, а также гидротехнических сооружений и специализированных портов; строительство, реконструкция, эксплуатация линий электропередачи, линий связи, дорог, трубопроводов и других линейных объектов; осуществление религиозной деятельности; изыскательские работы (лесной участок).

| 1 | 2 | 3 | 4 | 5 | 6 | 7 | 8 | 9 | 10 | 11 | 12 | 13 |
|---|---|--------------------------|---------|---------------------------|--|------------------------------|--|--|-------|---|---------------|--|
| 5 | 5 | 50:23:0000000: 118424 | 1121713 | Земли лесного фонда | Заготовка древесины (включая СОМ); заготовка и сбор недревесных лесных ресурсов ⁸ | 50:23:0000000:1 18424:3У2 | Земли промышлен- ности, энергетики, транспорта | Автомо- бильный транспорт (7.2) | 71 | Путем раздела земельного участка | Защитные леса | Виноградовское лесничество, Малаховское участковое лесничество, квартал 10 выдел 16 |
| 6 | 6 | 50:23:0000000: 161462 | 685340 | Земли лесного фонда | Заготовка древесины; заготовка и сбор недревесных лесных ресурсов ⁹ | 50:23:0000000:1 61462:3У1 | Земли промышлен- ности, энергетики, транспорта | Автомо- бильный транспорт (7.2) | 27192 | Путем раздела земельного участка | Защитные леса | Виноградовское лесничество, Раменское участковое лесничество, квартал 32 выделы 36, 43 |

⁸ Заготовка древесины (включая СОМ); заготовка и сбор недревесных лесных ресурсов; осуществление научно-исследовательской деятельности; образование пищевых лесных ресурсов и сбор лекарственных растений; осуществление рекреационной деятельности; строительство и эксплуатация водохранилищ и иных искусственных водных объектов, а также гидротехнических сооружений и специализированных портов; строительство, реконструкция, эксплуатация линий электропередачи, линий связи, дорог, трубопроводов и других линейных объектов; осуществление религиозной деятельности; изыскательские работы (лесной участок).

⁹ Заготовка древесины; заготовка и сбор недревесных лесных ресурсов; заготовка пищевых лесных ресурсов и сбор лекарственных растений; осуществление научно-исследовательской деятельности; образование пищевых лесных ресурсов и сбор лекарственных растений; осуществление рекреационной деятельности; выращивание посадочного материала лесных растений (саженцев, семян); строительство и эксплуатация водохранилищ и иных искусственных водных объектов, а также гидротехнических сооружений, морских портов, речных портов, причалов; строительство, реконструкция, эксплуатация линейных объектов; осуществление религиозной деятельности; изыскательские работы.

| | | | | | | | | | | | | |
|---|---|---------------------------|---------|---------------------------|---|-------------------------------|--|-------------------------------------|-------|---|---------------|--|
| 1 | 7 | 50:23:00000000: 117846 | 3992220 | Земли лесного фонда | Заготовка древесины (включая СОМ); заготовка и сбор недревесных лесных ресурсов ¹⁰ | 50:23:00000000:1 17846:ЗУ1 | Земли промышлен- ности, энергетики, транспорта | Автомобильный транспорт (7.2) | 19166 | Путем раздела земельного участка | Защитные леса | Виноградовское лесничество, Загородное участковое лесничество, квартал 44 выделы 11, 13, 14, 16, 17, 32, квартал 45 выделы 1, 2, 3, 4, 7, 33 |
| 8 | 8 | 50:23:00000000: 117847 | 3115693 | Земли лесного фонда | Заготовка древесины (включая СОМ); заготовка и сбор недревесных лесных ресурсов ¹¹ | 50:23:00000000:1 17847:ЗУ1 | Земли промышлен- ности, энергетики, транспорта | Автомобильный транспорт (7.2) | 669 | Путем раздела земельного участка | Защитные леса | Виноградовское лесничество, Загородное участковое лесничество, квартал 1 выдел 49, квартал 3 выделы 20, 21 |

¹⁰ Заготовка древесины (включая СОМ); заготовка и сбор недревесных лесных ресурсов; заготовка пищевых лесных ресурсов и сбор лекарственных растений; осуществление научно-исследовательской деятельности, образовательной деятельности; осуществление рекреационной деятельности; строительство, строительство и эксплуатация водохранилищ и иных искусственных водных объектов, а также гидротехнических сооружений и специализированных портов; строительство, реконструкция, эксплуатация линий электропередачи, линий связи, дорог, трубопроводов и других линейных объектов; осуществление религиозной деятельности; изыскательские работы (лесной участок).

¹¹ Заготовка древесины (включая СОМ); заготовка и сбор недревесных лесных ресурсов; заготовка пищевых лесных ресурсов и сбор лекарственных растений; осуществление научно-исследовательской деятельности, образовательной деятельности; осуществление рекреационной деятельности; строительство и эксплуатация водохранилищ и иных искусственных водных объектов, а также гидротехнических сооружений и специализированных портов; строительство, реконструкция, эксплуатация линий электропередачи, линий связи, дорог, трубопроводов и других линейных объектов; осуществление религиозной деятельности; изыскательские работы (лесной участок).

| 1 | 2 | 3 | 4 | 5 | 6 | 7 | 8 | 9 | 10 | 11 | 12 | 13 |
|----|----|---------------------------|---------|---------------------------|---|-------------------------------|--|-------------------------------------|-------|---|---------------|---|
| 9 | 9 | 50:23:00000000: 117847 | 3115693 | Земли лесного фонда | Заготовка древесины (включая СОМ); заготовка и сбор недревесных лесных ресурсов ¹² | 50:23:00000000:1 17847:ЗУ2 | Земли промышлен- ности, энергетики, транспорта | Автомобильный транспорт (7.2) | 24401 | Путем раздела земельного участка | Защитные леса | Виноградовское лесничество, Загородное участковое лесничество, квартал 2 выделы 27, 36, 37, 38, 39, 47 |
| 10 | 10 | 50:23:00000000: 117847 | 3115693 | Земли лесного фонда | Заготовка древесины (включая СОМ); заготовка и сбор недревесных лесных ресурсов ¹³ | 50:23:00000000:1 17847:ЗУ3 | Земли промышлен- ности, энергетики, транспорта | Автомобильный транспорт (7.2) | 1147 | Путем раздела земельного участка | Защитные леса | Виноградовское лесничество, Загородное участковое лесничество, квартал 1 выделы 45, 47 |

¹² Заготовка древесины (включая СОМ); заготовка и сбор недревесных лесных ресурсов; заготовка пищевых лесных ресурсов и сбор лекарственных растений; заготовка пицевых лесных ресурсов и сбор лекарственных растений; осуществление научно-исследовательской деятельности, образовательной деятельности; осуществление рекреационной деятельности; строительство и эксплуатация водохранилищ и иных искусственных водных объектов, а также гидротехнических сооружений и специализированных портов; строительство, реконструкция, эксплуатация линий электропередачи, линий связи, дорог, трубопроводов и других линейных объектов; осуществление религиозной деятельности; изыскательские работы (лесной участок).

¹³ Заготовка древесины (включая СОМ); заготовка и сбор недревесных лесных ресурсов; заготовка пищевых лесных ресурсов и сбор лекарственных растений; осуществление научно-исследовательской деятельности, образовательной деятельности; осуществление рекреационной деятельности; строительство и эксплуатация водохранилищ и иных искусственных водных объектов, а также гидротехнических сооружений и специализированных портов; строительство, реконструкция, эксплуатация линий электропередачи, линий связи, дорог, трубопроводов и других линейных объектов; осуществление религиозной деятельности; изыскательские работы (лесной участок).

| 1 | 2 | 3 | 4 | 5 | 6 | 7 | 8 | 9 | 10 | 11 | 12 | 13 |
|----|----|--------------------------|---------|---------------------------|---|------------------------------|--|--|------|---|---------------|--|
| 11 | 11 | 50:23:0010276: 316 | 29376 | Земли лесного фонда | Заготовка древесины (включая СОМ); заготовка и сбор недревесных ресурсов ¹⁴ | 50:23:0010276:3 16:3У1 | Земли промышлен- ности, энергетики, транспорта | Автомо- бильный транспорт (7.2) | 7394 | Путем раздела земельного участка | Защитные леса | Виноградовское лесничество, Раменское участковое лесничество, квартал 32 выделы 25, 30, 32, 33, 34 |
| 12 | 12 | 50:23:0000000: 117851 | 1635858 | Земли лесного фонда | Заготовка древесины (включая СОМ); заготовка и сбор недревесных лесных ресурсов ¹⁵ | 50:23:0000000:1 17851:3У1 | Земли промышлен- ности, энергетики, транспорта | Автомо- бильный транспорт (7.2) | 99 | Путем раздела земельного участка | Защитные леса | Виноградовское лесничество, Загородное участковое лесничество, квартал 44 выделы 20, 33, квартал 45 выдел 12 |

¹⁴ Заготовка древесины (включая СОМ); заготовка и сбор недревесных ресурсов; заготовка пищевых лесных ресурсов и сбор лекарственных растений; осуществление видов деятельности в сфере охотничьего хозяйства (часть кв. 28,32); ведение сельского хозяйства(сенокошение, пчеловодство) (часть кв. 28, 32); осуществление научно-исследовательской деятельности, образовательной деятельности, осуществление рекреационной деятельности; выполнение работ по геологическому изучению недр, разработка месторождений полезных ископаемых (часть кв. 28,32); выпашивание посадочного материала лесных растений (саженцев, сеянцев); строительство и эксплуатация водохранилищ и иных искусственных водных объектов, а также гидротехнических сооружений, морских портов, причалов; строительство, реконструкция, эксплуатация линейных объектов; осуществление религиозной деятельности, изыскательские работы.

¹⁵ Заготовка древесины (включая СОМ); заготовка и сбор недревесных лесных ресурсов; сбор лекарственных растений; осуществление научно-исследовательской деятельности, образовательной деятельности; осуществление рекреационной деятельности; строительство и эксплуатация водохранилищ и иных искусственных водных объектов, а также гидротехнических сооружений и специализированных портов; строительство, реконструкция, эксплуатация линий электропередачи, линий связи, дорог, трубопроводов и других линейных объектов; осуществление религиозной деятельности; изыскательские работы (лесной участок).

| | | | | | | | | | | | | |
|----|----|--------------------------|---------|---------------------------|---|------------------------------|--|--|-------|---|---------------|---|
| 1 | 2 | 3 | 4 | 5 | 6 | 7 | 8 | 9 | 10 | 11 | 12 | 13 |
| 13 | 13 | 50:23:0000000: 120756 | 1650297 | Земли лесного фонда | Заготовка древесины (включая СОМ); заготовка и сбор недревесных лесных ресурсов ¹⁶ | 50:23:0000000:1 20756:ЗУ1 | Земли промышлен- ности, энергетики, транспорта | Автомо- бильный транспорт (7.2) | 2204 | Путем раздела земельного участка | Защитные леса | Виноградовское лесничество, Малаховское участковое лесничество, квартал 53 выделы 1, 17 |
| 14 | 14 | 50:23:0000000: 120756 | 1650297 | Земли лесного фонда | Заготовка древесины (включая СОМ); заготовка и сбор недревесных лесных ресурсов ¹⁷ | 50:23:0000000:1 20756:ЗУ2 | Земли промышлен- ности, энергетики, транспорта | Автомо- бильный транспорт (7.2) | 19722 | Путем раздела земельного участка | Защитные леса | Виноградовское лесничество, Малаховское участковое лесничество, квартал 53 выделы 5, 6, 21, 24 |

¹⁶ Заготовка древесины (включая СОМ); Заготовка и сбор недревесных лесных ресурсов; Заготовка пищевых лесных ресурсов и сбор лекарственных растений; осуществление научно-исследовательской деятельности, образовательной деятельности; осуществление рекреационной деятельности; выращивание посадочного материала лесных растений (саженцев, сеянцев); строительство и эксплуатация водохранилищ и иных искусственных водных объектов, а также гидротехнических сооружений и специализированных портов; строительство линейных объектов; осуществление религиозной деятельности; изыскательские работы (лесной участок).

¹⁷ Заготовка древесины (включая СОМ); заготовка и сбор недревесных лесных ресурсов; заготовка пищевых лесных ресурсов и сбор лекарственных растений; осуществление научно-исследовательской деятельности, образовательной деятельности; осуществление рекреационной деятельности; выращивание посадочного материала лесных растений (саженцев, сеянцев); строительство и эксплуатация водохранилищ и иных искусственных водных объектов, а также гидротехнических сооружений и специализированных портов; строительство линейных объектов; осуществление религиозной деятельности; изыскательские работы (лесной участок)

| 1 | 2 | 3 | 4 | 5 | 6 | 7 | 8 | 9 | 10 | 11 | 12 | 13 |
|----|----|----------------------|---------|---------------------|---|--------------------------|--|-------------------------------|------|----------------------------------|---------------|--|
| 15 | 15 | 50:23:0000000:117866 | 3361693 | Земли лесного фонда | Заготовка древесины (включая СОМ); заготовка и сбор недревесных лесных ресурсов ¹⁸ | 50:23:0000000:117866:ЗУ1 | Земли промышленности, энергетики, транспорта | Автомобильный транспорт (7.2) | 1040 | Путем раздела земельного участка | Защитные леса | Виноградовское лесничество, Загородное участковое лесничество, квартал 44 выдел 19 |
| 16 | 16 | 50:23:0000000:117866 | 3361693 | Земли лесного фонда | Заготовка древесины (включая СОМ); заготовка и сбор недревесных лесных ресурсов ¹⁹ | 50:23:0000000:117866:ЗУ2 | Земли промышленности, энергетики, транспорта | Автомобильный транспорт (7.2) | 19 | Путем раздела земельного участка | Защитные леса | Виноградовское лесничество, Загородное участковое лесничество, квартал 44 выдел 20 |

¹⁸ Заготовка древесины (включая СОМ); заготовка и сбор недревесных лесных ресурсов; заготовка пищевых лесных ресурсов и сбор лекарственных растений; осуществление научно-исследовательской деятельности, образовательной деятельности; осуществление рекреационной деятельности; строительство водохранилищ и иных искусственных водных объектов, а также гидротехнических сооружений и специализированных портов; строительство, реконструкция, эксплуатация линий электропередачи, линий связи, дорог, трубопроводов и других линейных объектов; осуществление религиозной деятельности, изыскательские работы (лесной участок).

¹⁹ Заготовка древесины (включая СОМ); заготовка и сбор недревесных лесных ресурсов; заготовка пищевых лесных ресурсов и сбор лекарственных растений; осуществление научно-исследовательской деятельности, образовательной деятельности; осуществление рекреационной деятельности; строительство водохранилищ и иных искусственных водных объектов, а также гидротехнических сооружений и специализированных портов; строительство, реконструкция, эксплуатация линий электропередачи, линий связи, дорог, трубопроводов и других линейных объектов; осуществление религиозной деятельности, изыскательские работы (лесной участок).

| 1 | 2 | 3 | 4 | 5 | 6 | 7 | 8 | 9 | 10 | 11 | 12 | 13 |
|----|----|----------------------|---------|---------------------|---|--------------------------|--|---------------------------------|-------|--------------------------|---------------|--|
| 17 | 17 | 50:23:0000000:121033 | 749747 | Земли лесного фонда | Заготовка древесины (включая СОМ); заготовка и сбор недревесных лесных ресурсов ²⁰ | 50:23:0000000:121033:ЗУ1 | Земли промышленности, энергетики, транспорта | Автомобильный транспорт (7.2) | 17746 | Путем земельного участка | Защитные леса | Виноградское лесничество, Малаховское участковое лесничество, квартал 42 выделы 1, 2, 3, 4, 43, 45, квартал 53 выделы 5, 6 |
| 18 | 18 | 50:23:0000000:161398 | 387314 | Земли лесного фонда | Заготовка древесины; заготовка и сбор недревесных лесных ресурсов ²¹ | 50:23:0000000:161398:ЗУ1 | Земли промышленности, энергетики, транспорта | Автомобильный транспорт (7.2) | 2011 | Путем земельного участка | Защитные леса | Виноградское лесничество, Виноградское сельское участковое лесничество, квартал 3 выделы 26, 28 |
| 19 | 19 | 50:23:0000000:120756 | 1650297 | Земли лесного фонда | Заготовка древесины (включая СОМ); заготовка и сбор недревесных лесных ресурсов ²² | 50:23:0000000:120756:ЗУ3 | Земли промышленности, энергетики, транспорта | Коммунальное обслуживание (3.1) | 648 | Путем земельного участка | Защитные леса | Виноградское лесничество, Малаховское участковое лесничество, квартал 39 выдел 33 |

²⁰ Заготовка древесины (включая СОМ); заготовка и сбор недревесных лесных ресурсов; осуществление научно-исследовательской деятельности, образовательной деятельности; заготовка пищевых лесных ресурсов и сбор лекарственных растений; осуществление рекреационной деятельности; выращивание посадочного материала лесных растений (саженцев, сеянцев); строительство и эксплуатация водохранилищ и иных искусственных водных объектов, а также гидротехнических сооружений и специализированных портов; строительство, реконструкция, эксплуатация линейных объектов; осуществление религиозной деятельности; изыскательские работы (лесной участок).

²¹ Заготовка древесины; заготовка и сбор недревесных лесных ресурсов; осуществление научно-исследовательской деятельности, образовательной деятельности; осуществление рекреационной деятельности; выращивание посадочного материала лесных растений (саженцев, сеянцев); строительство и эксплуатация водохранилищ и иных искусственных водных объектов, а также гидротехнических сооружений, морских портов, речных портов, причалов; строительство, реконструкция, эксплуатация линейных объектов; осуществление религиозной деятельности; изыскательские работы.

²² Заготовка древесины (включая СОМ); заготовка и сбор недревесных лесных ресурсов; заготовка пищевых лесных ресурсов и сбор лекарственных растений; осуществление научно-исследовательской деятельности, образовательной деятельности; осуществление рекреационной деятельности; выращивание посадочного материала лесных растений (саженцев, сеянцев); строительство и эксплуатация водохранилищ и иных искусственных водных объектов, а также гидротехнических сооружений и специализированных портов; строительство, реконструкция, эксплуатация линейных объектов; осуществление религиозной деятельности; изыскательские работы (лесной участок).

| 1 | 2 | 3 | 4 | 5 | 6 | 7 | 8 | 9 | 10 | 11 | 12 | 13 |
|----|----|--------------------------|---------|---------------------------|---|------------------------------|--|--|-----|---|---------------|--|
| 20 | 20 | 50:23:0000000: 161604 | 2166599 | Земли лесного фонда | Заготовка древесины; заготовка и сбор недревесных лесных ресурсов ²³ | 50:23:0000000:1 61604:ЗУ1 | Земли промышлен- ности, энергетики, транспорта | Комму- нальное обслужи- вание (3.1) | 451 | Путем раздела земельного участка | Защитные леса | Виноградовское лесничество, Малаховское участковое лесничество, квартал 40 выдел 4 |
| 21 | 21 | 50:23:0000000: 161604 | 2166599 | Земли лесного фонда | Заготовка древесины; заготовка и сбор недревесных лесных ресурсов ²⁴ | 50:23:0000000:1 61604:ЗУ2 | Земли промышлен- ности, энергетики, транспорта | Комму- нальное обслужи- вание (3.1) | 168 | Путем раздела земельного участка | Защитные леса | Виноградовское лесничество, Малаховское участковое лесничество, квартал 40 выдел 10 |
| 22 | 22 | 50:23:0000000: 161604 | 2166599 | Земли лесного фонда | Заготовка древесины; заготовка и сбор недревесных лесных ресурсов ²⁵ | 50:23:0000000:1 61604:ЗУ3 | Земли промышлен- ности, энергетики, транспорта | Комму- нальное обслужи- вание (3.1) | 134 | Путем раздела земельного участка | Защитные леса | Виноградовское лесничество, Малаховское участковое лесничество, квартал 40 выделы 10, 11 |

²³ Заготовка древесины; заготовка и сбор недревесных лесных ресурсов; заготовка пищевых лесных ресурсов и сбор лекарственных растений; осуществление научно-исследовательской деятельности, образовательной деятельности; осуществление рекреационной деятельности; выращивание посадочного материала лесных растений (саженцев, семян); строительство и эксплуатация водохранилищ и иных искусственных водных объектов, а также гидротехнических сооружений, морских портов, морских терминалов, речных портов, причалов; строительство, реконструкция, эксплуатация линейных объектов; осуществление религиозной деятельности; изыскательские работы.

²⁴ Заготовка древесины; заготовка и сбор недревесных лесных ресурсов; заготовка пищевых лесных ресурсов и сбор лекарственных растений; осуществление научно-исследовательской деятельности, образовательной деятельности; осуществление рекреационной деятельности; выращивание посадочного материала лесных растений (саженцев, семян); строительство и эксплуатация водохранилищ и иных искусственных водных объектов, а также гидротехнических сооружений, морских портов, морских терминалов, речных портов, причалов; строительство, реконструкция, эксплуатация линейных объектов; осуществление религиозной деятельности; изыскательские работы.

²⁵ Заготовка древесины; заготовка и сбор недревесных лесных ресурсов; заготовка пищевых лесных ресурсов и сбор лекарственных растений; осуществление научно-исследовательской деятельности, образовательной деятельности; осуществление рекреационной деятельности; выращивание посадочного материала лесных растений (саженцев, семян); строительство и эксплуатация водохранилищ и иных искусственных водных объектов, а также гидротехнических сооружений, морских портов, морских терминалов, речных портов, причалов; строительство, реконструкция, эксплуатация линейных объектов; осуществление религиозной деятельности; изыскательские работы.

| 1 | 2 | 3 | 4 | 5 | 6 | 7 | 8 | 9 | 10 | 11 | 12 | 13 |
|----|----|---------------------------|---------|---------------------------|---|-------------------------------|--|---|-----|---|---------------|---|
| 23 | 23 | 50:23:00000000: 161604 | 2166599 | Земли лесного фонда | Заготовка древесины; заготовка и сбор недревесных лесных ресурсов ²⁶ | 50:23:00000000:1 61604:3У4 | Земли промышлен- ности, энергетики, транспорта | Кому- нальное обслужи- вание (3.1) | 649 | Путем раздела земельного участка | Защитные леса | Виноградовское лесничество, Малаховское участковое лесничество, квартал 41 выдел 13 |
| 24 | 24 | 50:23:00000000: 161604 | 2166599 | Земли лесного фонда | Заготовка древесины; заготовка и сбор недревесных лесных ресурсов ²⁷ | 50:23:00000000:1 61604:3У5 | Земли промышлен- ности, энергетики, транспорта | Кому- нальное обслужи- вание (3.1) | 598 | Путем раздела земельного участка | Защитные леса | Виноградовское лесничество, Малаховское участковое лесничество, квартал 41 выделы 7, 11 |
| 25 | 25 | 50:23:00000000: 118424 | 1121713 | Земли лесного фонда | Заготовка древесины (включая СОМ); заготовка и сбор недревесных лесных ресурсов ²⁸ | 50:23:00000000:1 18424:3У3 | Земли промышлен- ности, энергетики, транспорта | Кому- нальное обслужи- вание (3.1) | 568 | Путем раздела земельного участка | Защитные леса | Виноградовское лесничество, Малаховское участковое лесничество, квартал 10 выдел 19 |

²⁶ Заготовка древесины; заготовка и сбор недревесных лесных ресурсов; заготовка пищевых лесных ресурсов и сбор лекарственных растений; осуществление научно-исследовательской деятельности, образовательной деятельности; осуществление рекреационной деятельности; выращивание посадочного материала лесных растений (саженцев, сеянцев); строительство и эксплуатация водохранилищ и иных искусственных водных объектов, а также гидротехнических сооружений, морских портов, морских терминалов, речных портов, причалов; строительство, реконструкция, эксплуатация линейных объектов; осуществление религиозной деятельности; изыскательские работы.

²⁷ Заготовка древесины; заготовка и сбор недревесных лесных ресурсов; заготовка пищевых лесных ресурсов и сбор лекарственных растений; осуществление научно-исследовательской деятельности, образовательной деятельности; осуществление рекреационной деятельности; выращивание посадочного материала лесных растений (саженцев, сеянцев); строительство и эксплуатация водохранилищ и иных искусственных водных объектов, а также гидротехнических сооружений, морских портов, морских терминалов, речных портов, причалов; строительство, реконструкция, эксплуатация линейных объектов; осуществление религиозной деятельности; изыскательские работы.

²⁸ Заготовка древесины (включая СОМ); заготовка и сбор недревесных лесных ресурсов; осуществление научно-исследовательской деятельности, образовательной деятельности, образовательной и сбор лекарственных растений; осуществление рекреационной деятельности; строительство и эксплуатация водохранилищ и иных искусственных водных объектов, а также гидротехнических сооружений и специализированных портов; строительство, реконструкция, эксплуатация линий электропередачи, линий связи, дорог, трубопроводов и других линейных объектов; осуществление религиозной деятельности; изыскательские работы (лесной участок).

| 1 | 2 | 3 | 4 | 5 | 6 | 7 | 8 | 9 | 10 | 11 | 12 | 13 |
|----|--------------------------|---------|---------------------------|---|------------------------------|--|--|-----|---|---------------|---|----|
| 29 | 50:23:0000000: 161401 | 4679903 | Земли лесного фонда | Заготовка древесины; заготовка и сбор недревесных лесных ресурсов ³² | 50:23:0000000:1 61401:3У1 | Земли промышлен- ности, энергетики, транспорта | Комму- нальное обслужи- вание (3.1) | 150 | Путем раздела земельного участка | Защитные леса | Виноградовское лесничество, Загородное участковое лесничество, квартал 37 выдел 1 | |
| 30 | 50:23:0000000: 161401 | 4679903 | Земли лесного фонда | Заготовка древесины; заготовка и сбор недревесных лесных ресурсов ³³ | 50:23:0000000:1 61401:3У2 | Земли промышлен- ности, энергетики, транспорта | Комму- нальное обслужи- вание (3.1) | 598 | Путем раздела земельного участка | Защитные леса | Виноградовское лесничество, Загородное участковое лесничество, квартал 27 выдел 28, квартал 38 выделы 12, 13 | |
| 31 | 50:23:0000000: 117848 | 4142308 | Земли лесного фонда | Заготовка древесины (включая СОМ); заготовка и сбор недревесных лесных ресурсов ³⁴ | 50:23:0000000:1 17848:3У1 | Земли промышлен- ности, энергетики, транспорта | Комму- нальное обслужи- вание (3.1) | 98 | Путем раздела земельного участка | Защитные леса | Виноградовское лесничество, Загородное участковое лесничество, квартал 40 выдел 8 | |

³² Заготовка древесины; заготовка и сбор недревесных лесных ресурсов; заготовка пищевых лесных ресурсов и сбор лекарственных растений; осуществление научно-исследовательской деятельности, образовательной деятельности; осуществление рекреационной деятельности; выращивание посадочного материала лесных растений (саженцев, семян); строительство и эксплуатация водохранилищ и иных искусственных водных объектов, а также гидротехнических сооружений, морских портов, морских терминалов, речных портов, причалов; строительство, реконструкция, эксплуатация линейных объектов; осуществление религиозной деятельности; изыскательские работы.

³³ Заготовка древесины; заготовка и сбор недревесных лесных ресурсов; заготовка пищевых лесных ресурсов и сбор лекарственных растений; осуществление научно-исследовательской деятельности, образовательной деятельности; осуществление рекреационной деятельности; выращивание посадочного материала лесных растений (саженцев, семян); строительство и эксплуатация водохранилищ и иных искусственных водных объектов, а также гидротехнических сооружений, морских портов, морских терминалов, речных портов, причалов; строительство, реконструкция, эксплуатация линейных объектов; осуществление религиозной деятельности; изыскательские работы.

³⁴ Заготовка древесины (включая СОМ); заготовка и сбор недревесных лесных ресурсов; заготовка пищевых лесных ресурсов и сбор лекарственных растений; осуществление научно-исследовательской деятельности, образовательной деятельности; осуществление рекреационной деятельности; строительство и эксплуатация водохранилищ и иных искусственных водных объектов, а также гидротехнических сооружений и других объектов, а также гидротехнических сооружений, морских портов, морских терминалов, речных портов, причалов; строительство, реконструкция, эксплуатация линейных объектов; осуществление религиозной деятельности; изыскательские работы (лесной участок).

| 1 | 2 | 3 | 4 | 5 | 6 | 7 | 8 | 9 | 10 | 11 | 12 | 13 |
|----|----|--------------------------|---------|---------------------------|--|------------------------------|--|--|-----|---|---------------|---|
| 34 | 34 | 50:23:0000000: 117848 | 4142308 | Земли лесного фонда | Заготовка древесины (включая СОМ); заготовка и сбор недревесных лесных ресурсов ³⁷ | 50:23:0000000:1 17848:ЗУ4 | Земли промышлен- ности, энергетики, транспорта | Комму- нальное обслужи- вание (3.1) | 575 | Путем раздела земельного участка | Защитные леса | Виноградовское лесничество, Загородное участковое лесничество, квартал 42 выдел 22 |
| 35 | 35 | 50:23:0000000: 163018 | 1190267 | Земли лесного фонда | Заготовка древесины (включая СОМ); заготовка и сбор не древесных лесных ресурсов ³⁸ | 50:23:0000000:1 63018:ЗУ1 | Земли промышлен- ности, энергетики, транспорта | Комму- нальное обслужи- вание (3.1) | 598 | Путем раздела земельного участка | Защитные леса | Виноградовское лесничество, Загородное участковое лесничество, квартал 43 выделы 13, 14 |
| 36 | 36 | 50:23:0000000: 163018 | 1190267 | Земли лесного фонда | Заготовка древесины (включая СОМ); заготовка и сбор не древесных лесных ресурсов ³⁹ | 50:23:0000000:1 63018:ЗУ2 | Земли промышлен- ности, энергетики, транспорта | Комму- нальное обслужи- вание (3.1) | 168 | Путем раздела земельного участка | Защитные леса | Виноградовское лесничество, Загородное участковое лесничество, квартал 43 выдел 13 |

³⁷ Заготовка древесины (включая СОМ); заготовка и сбор недревесных лесных ресурсов; заготовка пищевых лесных ресурсов и сбор лекарственных растений; осуществление научно-исследовательской деятельности, образовательной деятельности; осуществление рекреационной деятельности; строительство и эксплуатация водохранилищ и иных искусственных водных объектов, а также гидротехнических сооружений и специализированных портов; реконструкция, эксплуатация линейных объектов; передача, линий связи, дорог, трубопроводов и других линейных объектов; осуществление религиозной деятельности, изыскательские работы (лесной участок).

³⁸ Заготовка древесины (включая СОМ); заготовка и сбор недревесных лесных ресурсов; заготовка пищевых лесных ресурсов и сбор лекарственных растений; ведение сельского хозяйства; осуществление научно-исследовательской деятельности, образовательной деятельности; осуществление рекреационной деятельности; строительство и эксплуатация водохранилищ и иных искусственных водных объектов, а также гидротехнических сооружений и специализированных портов; реконструкция, эксплуатация линейных объектов; осуществление религиозной деятельности, изыскательские работы.

³⁹ Заготовка древесины (включая СОМ); заготовка и сбор недревесных лесных ресурсов; заготовка пищевых лесных ресурсов и сбор лекарственных растений; ведение сельского хозяйства; осуществление научно-исследовательской деятельности, образовательной деятельности; осуществление рекреационной деятельности; строительство и эксплуатация водохранилищ и иных искусственных водных объектов, а также гидротехнических сооружений и специализированных портов; реконструкция, эксплуатация линейных объектов; осуществление религиозной деятельности, изыскательские работы.

| 1 | 2 | 3 | 4 | 5 | 6 | 7 | 8 | 9 | 10 | 11 | 12 | 13 |
|----|----|--------------------------|---------|---------------------------|--|------------------------------|--|--|-----|---|---------------|---|
| 37 | 37 | 50:23:0000000: 163018 | 1190267 | Земли лесного фонда | Заготовка древесины (включая СОМ); заготовка и сбор не древесных лесных ресурсов ⁴⁰ | 50:23:0000000:1 63018:ЗУ3 | Земли промышлен- ности, энергетики, транспорта | Комму- нальное обслужи- вание (3.1) | 84 | Путем раздела земельного участка | Защитные леса | Виноградское лесничество, Загородное участковое лесничество, квартал 43 выдел 13 |
| 38 | 38 | 50:23:0000000: 117858 | 1857786 | Земли лесного фонда | Заготовка древесины (включая СОМ); заготовка и сбор недревесных лесных ресурсов ⁴¹ | 50:23:0000000:1 17858:ЗУ1 | Земли промышлен- ности, энергетики, транспорта | Комму- нальное обслужи- вание (3.1) | 462 | Путем раздела земельного участка | Защитные леса | Виноградское лесничество, Загородное участковое лесничество, квартал 33 выделы 20, 36 |
| 39 | 39 | 50:23:0000000: 117846 | 3992220 | Земли лесного фонда | Заготовка древесины (включая СОМ); заготовка и сбор недревесных лесных ресурсов ⁴² | 50:23:0000000:1 17846:ЗУ2 | Земли промышлен- ности, энергетики, транспорта | Комму- нальное обслужи- вание (3.1) | 565 | Путем раздела земельного участка | Защитные леса | Виноградское лесничество, Загородное участковое лесничество, квартал 44 выделы 16, 17, 32, квартал 45 выдел 3 |

⁴⁰ Заготовка древесины (включая СОМ); заготовка и сбор не древесных лесных ресурсов; заготовка пищевых лесных ресурсов и сбор лекарственных растений; заготовка пищевых лесных ресурсов и сбор лекарственных растений; ведение сельского хозяйства; осуществление научно-исследовательской деятельности, образовательной деятельности; осуществление рекреационной деятельности; строительство и эксплуатация водохранилищ и иных искусственных водных объектов, а также гидротехнических сооружений и специализированных портов; реконструкция, эксплуатация линейных объектов; осуществление религиозной деятельности; изыскательские работы.

⁴¹ Заготовка древесины (включая СОМ); заготовка и сбор недревесных лесных ресурсов; заготовка пищевых лесных ресурсов и сбор лекарственных растений; осуществление научно-исследовательской деятельности, образовательной деятельности, образовательной деятельности; осуществление рекреационной деятельности; строительство и эксплуатация водохранилищ и иных искусственных водных объектов, а также гидротехнических сооружений и специализированных портов; строительство, реконструкция, эксплуатация линейных объектов; осуществление религиозной деятельности; осуществление религиозной деятельности; изыскательские работы (лесной участок).

⁴² Заготовка древесины (включая СОМ); заготовка и сбор недревесных лесных ресурсов; заготовка пищевых лесных ресурсов и сбор лекарственных растений; осуществление научно-исследовательской деятельности, образовательной деятельности, образовательной деятельности; осуществление рекреационной деятельности; строительство и эксплуатация водохранилищ и иных искусственных водных объектов, а также гидротехнических сооружений и специализированных портов; строительство, реконструкция, эксплуатация линейных объектов; осуществление религиозной деятельности; осуществление религиозной деятельности; изыскательские работы (лесной участок).

| 1 | 2 | 3 | 4 | 5 | 6 | 7 | 8 | 9 | 10 | 11 | 12 | 13 |
|----|----|---------------------------|---------|---------------------------|---|-------------------------------|--|--|-----|---|---------------|---|
| 40 | 40 | 50:23:00000000: 117860 | 1241944 | Земли лесного фонда | Заготовка древесины (включая СОМ); заготовка и сбор недревесных лесных ресурсов ⁴³ | 50:23:00000000:1 17860:ЗУ1 | Земли промышлен- ности, энергетики, транспорта | Комму- нальное обслужи- вание (3.1) | 168 | Путем раздела земельного участка | Защитные леса | Виноградовское лесничество, Загородное участковое лесничество, квартал 34 выдел 4 |
| 41 | 41 | 50:23:00000000: 117860 | 1241944 | Земли лесного фонда | Заготовка древесины (включая СОМ); заготовка и сбор недревесных лесных ресурсов ⁴⁴ | 50:23:00000000:1 17860:ЗУ2 | Земли промышлен- ности, энергетики, транспорта | Комму- нальное обслужи- вание (3.1) | 109 | Путем раздела земельного участка | Защитные леса | Виноградовское лесничество, Загородное участковое лесничество, квартал 34 выделы 4, 6 |

⁴³ Заготовка древесины (включая СОМ); заготовка и сбор недревесных лесных ресурсов; заготовка пищевых лесных ресурсов и сбор лекарственных растений; осуществление научно-исследовательской деятельности, образовательной деятельности; осуществление рекреационной деятельности; строительство портов; строительство, реконструкция, эксплуатация линий электропередачи, линий связи, дорог, трубопроводов и других линейных объектов; осуществление религиозной деятельности; специализированные работы (лесной участок).

⁴⁴ Заготовка древесины (включая СОМ); заготовка и сбор недревесных лесных ресурсов; заготовка пищевых лесных ресурсов и сбор лекарственных растений; осуществление научно-исследовательской деятельности, образовательной деятельности; осуществление рекреационной деятельности; строительство, реконструкция, эксплуатация линий электропередачи, линий связи, дорог, трубопроводов и других линейных объектов; осуществление религиозной деятельности; специализированные работы (лесной участок).

| | | | | | | | | | | | | | | |
|----|----|----------------------|---------|---------------------|---|--------------------------|--|---------------------------------|-----|----------------------------------|---------------|----|----|---|
| 1 | 42 | 50:23:0000000:117860 | 1241944 | Земли лесного фонда | Заготовка древесины (включая СОМ); заготовка и сбор недревесных лесных ресурсов ⁴⁵ | 50:23:0000000:117860:ЗУ3 | Земли промышленности, энергетики, транспорта | Коммунальное обслуживание (3.1) | 598 | Путем раздела земельного участка | Защитные леса | 12 | 13 | Виноградовское лесничество, Загородное участковое лесничество, квартал 26 выделы 43, 46 |
| 43 | 43 | 50:23:0000000:117860 | 1241944 | Земли лесного фонда | Заготовка древесины (включая СОМ); заготовка и сбор недревесных лесных ресурсов ⁴⁶ | 50:23:0000000:117860:ЗУ4 | Земли промышленности, энергетики, транспорта | Коммунальное обслуживание (3.1) | 73 | Путем раздела земельного участка | Защитные леса | | | Виноградовское лесничество, Загородное участковое лесничество, квартал 26 выдел 43 |

⁴⁵ Заготовка древесины (включая СОМ); заготовка и сбор недревесных лесных ресурсов; заготовка пищевых лесных ресурсов и сбор лекарственных растений; осуществление научно-исследовательской деятельности, образовательной деятельности; осуществление рекреационной деятельности; строительство и эксплуатация водохранилищ и иных искусственных водных объектов, а также гидротехнических сооружений и специализированных портов; строительство, реконструкция, эксплуатация линий электропередачи, линий связи, дорог, трубопроводов и других линейных объектов; осуществление религиозной деятельности; изыскательские работы (лесной участок).

⁴⁶ Заготовка древесины (включая СОМ); заготовка и сбор недревесных лесных ресурсов; заготовка пищевых лесных ресурсов и сбор лекарственных растений; осуществление научно-исследовательской деятельности, образовательной деятельности; осуществление рекреационной деятельности; строительство и эксплуатация водохранилищ и иных искусственных водных объектов, а также гидротехнических сооружений и специализированных портов; строительство, реконструкция, эксплуатация линий электропередачи, линий связи, дорог, трубопроводов и других линейных объектов; осуществление религиозной деятельности; изыскательские работы (лесной участок).

| | | | | | | | | | | | | |
|----|----|----------------------|---------|---------------------|---|--------------------------|--|---------------------------------|-----|----------------------------------|---------------|---|
| 1 | 46 | 50:23:0000000:120939 | 5584253 | Земли лесного фонда | Заготовка древесины (включая СОМ); заготовка и сбор недревесных лесных ресурсов ⁴⁹ | 50:23:0000000:120939:ЗУ1 | Земли промышленности, энергетики, транспорта | Коммунальное обслуживание (3.1) | 137 | Путем раздела земельного участка | Защитные леса | Виноградовское лесничество, Раменское участковое лесничество, квартал 30 выдел 26 |
| 47 | 47 | 50:23:0000000:120939 | 5584253 | Земли лесного фонда | Заготовка древесины (включая СОМ); заготовка и сбор недревесных лесных ресурсов ⁵⁰ | 50:23:0000000:120939:ЗУ2 | Земли промышленности, энергетики, транспорта | Коммунальное обслуживание (3.1) | 79 | Путем раздела земельного участка | Защитные леса | Виноградовское лесничество, Раменское участковое лесничество, квартал 30 выдел 26 |

⁴⁹ Заготовка древесины (включая СОМ); заготовка и сбор недревесных лесных ресурсов; заготовка пищевых лесных ресурсов и сбор лекарственных растений; осуществление научно-исследовательской деятельности, образовательной деятельности; осуществление рекреационной деятельности; выращивание посадочного материала лесных растений (саженцев, сеянцев); строительство и эксплуатация водохранилищ и иных искусственных водных объектов, а также гидротехнических сооружений и специализированных портов; строительство, реконструкция, эксплуатация линейных объектов; осуществление религиозной деятельности; языкательские работы (лесной участок).

⁵⁰ Заготовка древесины (включая СОМ); заготовка и сбор недревесных лесных ресурсов; заготовка пищевых лесных ресурсов и сбор лекарственных растений; осуществление научно-исследовательской деятельности, образовательной деятельности; осуществление рекреационной деятельности; выращивание посадочного материала лесных растений (саженцев, сеянцев); строительство и эксплуатация водохранилищ и иных искусственных водных объектов, а также гидротехнических сооружений и специализированных портов; строительство, реконструкция, эксплуатация линейных объектов; осуществление религиозной деятельности; языкательские работы (лесной участок).

| 1 | 2 | 3 | 4 | 5 | 6 | 7 | 8 | 9 | 10 | 11 | 12 | 13 |
|----|----|--------------------------|---------|---------------------------|---|------------------------------|--|--|-----|---|---------------|---|
| 48 | 48 | 50:23:0000000: 120939 | 5584253 | Земли лесного фонда | Заготовка древесины (включая СОМ); заготовка и сбор недревесных лесных ресурсов ⁵¹ | 50:23:0000000:1 20939:ЗУЗ | Земли промышлен- ности, энергетики, транспорта | Комму- нальное обслужи- вание (3.1) | 568 | Путем раздела земельного участка | Защитные леса | Виноградовское лесничество, Раменское участковое лесничество, квартал 31 выдел 12 |
| 49 | 49 | 50:23:0010276: 207 | 295359 | Земли лесного фонда | Заготовка древесины (включая СОМ); заготовка и сбор недревесных лесных ресурсов ⁵² | 50:23:0010276:2 07:ЗУ1 | Земли промышлен- ности, энергетики, транспорта | Комму- нальное обслужи- вание (3.1) | 168 | Путем раздела земельного участка | Защитные леса | Виноградовское лесничество, Раменское участковое лесничество, квартал 32 выдел 7 |

⁵¹ Заготовка древесины (включая СОМ); заготовка и сбор недревесных лесных ресурсов; заготовка пищевых лесных ресурсов и сбор лекарственных растений; осуществление научно-исследовательской деятельности, образовательной деятельности; осуществление рекреационной деятельности; выращивание посадочного материала лесных растений (саженцев, сеянцев); строительство и эксплуатация водохранилищ и иных искусственных водных объектов, а также гидротехнических сооружений и специализированных портов; строительство и эксплуатация линейных объектов; реконструкция, эксплуатация линейных объектов; осуществление религиозной деятельности; изыскательские работы (лесной участок).

⁵² Заготовка древесины (включая СОМ); заготовка и сбор недревесных лесных ресурсов; заготовка пищевых лесных ресурсов и сбор лекарственных растений; осуществление научно-исследовательской деятельности, образовательной деятельности; осуществление рекреационной деятельности; строительство и эксплуатация водохранилищ и иных искусственных водных объектов, а также гидротехнических сооружений и специализированных портов; строительство, реконструкция, эксплуатация линий электропередачи, линий связи, дорог, трубопроводов и других линейных объектов; осуществление религиозной деятельности; изыскательские работы (лесной участок).

| | | | | | | | | | | | | |
|----|----|--------------------------|---------|---------------------------|---|------------------------------|--|--|-----|---|---------------|---|
| 1 | 2 | 3 | 4 | 5 | 6 | 7 | 8 | 9 | 10 | 11 | 12 | 13 |
| 50 | 50 | 50:23:0010276: 207 | 295359 | Земли лесного фонда | Заготовка древесины (включая СОМ); заготовка и сбор недревесных лесных ресурсов ⁵³ | 50:23:0010276:2 07:3У2 | Земли промышлен- ности, энергетики, транспорта | Комму- нальное обслужи- вание (3.1) | 8 | Путем раздела земельного участка | Защитные леса | Виноградовское лесничество, Раменское участковое лесничество, квартал 32 выдел 7 |
| 51 | 51 | 50:23:0000000: 161461 | 1723562 | Земли лесного фонда | Заготовка древесины; заготовка и сбор недревесных лесных ⁵⁴ ресурсов | 50:23:0000000:1 61461:3У2 | Земли промышлен- ности, энергетики, транспорта | Комму- нальное обслужи- вание (3.1) | 619 | Путем раздела земельного участка | Защитные леса | Виноградовское лесничество, Раменское участковое лесничество, квартал 32 выдел 21 |

⁵³ Заготовка древесины (включая СОМ); заготовка и сбор недревесных лесных ресурсов; заготовка пищевых лесных ресурсов и сбор лекарственных растений; осуществление научно-исследовательской деятельности, образовательной деятельности; осуществление рекреационной деятельности; строительство и эксплуатация водохранилищ и иных искусственных водных объектов, а также гидротехнических сооружений и специализированных портов; строительство, реконструкция, эксплуатация линий электропередачи, линий связи, дорог, трубопроводов и других линейных объектов; осуществление религиозной деятельности; изыскательские работы (лесной участок).

⁵⁴ Заготовка древесины; заготовка и сбор недревесных лесных ресурсов; заготовка пищевых лесных ресурсов и сбор лекарственных растений; осуществление научно-исследовательской деятельности, образовательной деятельности; осуществление рекреационной деятельности; выращивание посадочного материала лесных растений (саженцев, семян); строительство и эксплуатация водохранилищ и иных искусственных водных объектов, а также гидротехнических сооружений, морских портов, причалов, морских терминалов, речных портов, причалов; строительство, реконструкция, эксплуатация линейных объектов; осуществление религиозной деятельности; изыскательские работы.

| 1 | 2 | 3 | 4 | 5 | 6 | 7 | 8 | 9 | 10 | 11 | 12 | 13 |
|----|----|---------------------------|---------|---------------------------|---|-------------------------------|--|--|--------|---|---------------|---|
| 52 | 52 | 50:23:00000000: 120756 | 1650297 | Земли лесного фонда | Заготовка древесины (включая СОМ); заготовка и сбор недревесных лесных ресурсов ⁵⁵ | 50:23:00000000:1 20756:ЗУ4 | Земли промышлен- ности, энергетики, транспорта | Автомо- бильный транспорт (7.2) | 105334 | Путем раздела земельного участка | Защитные леса | Виноградовское лесничество, Малаховское участковое лесничество, квартал 39 выделы 13, 24, 29, 31, 33, 34, 38, 39, 46, 47, квартал 42 выделы 2, 3, 4, 47 |
| 53 | 53 | 50:23:00000000: 161604 | 2166599 | Земли лесного фонда | Заготовка древесины; заготовка и сбор недревесных лесных ресурсов ⁵⁶ | 50:23:00000000:1 61604:ЗУ6 | Земли промышлен- ности, энергетики, транспорта | Автомо- бильный транспорт (7.2) | 188341 | Путем раздела земельного участка | Защитные леса | Виноградовское лесничество, Малаховское участковое лесничество, квартал 40 выделы 4, 5, 6, 7, 8, 9, 10, 11, 12, 13, 14, 18, 22, 23 квартал 41 выделы 2, 7, 8, 9, 11, 12, 13, 14, 15, 16, 17, 18, 20, 21, 22, 23, 31, 39, 40, 41, квартал 43 выдел 16, 23 |

⁵⁵ Заготовка древесины (включая СОМ); заготовка и сбор недревесных лесных ресурсов; заготовка пищевых лесных ресурсов и сбор лекарственных растений; осуществление научно-исследовательской деятельности, образовательной деятельности; осуществление рекреационной деятельности; выращивание посадочного материала лесных растений (саженцев, семян); строительство и эксплуатация водохранилищ и иных искусственных водных объектов, а также гидротехнических сооружений и специализированных портов; строительство, реконструкция, эксплуатация линейных объектов; осуществление религиозной деятельности; изыскательские работы (лесной участок).

⁵⁶ Заготовка древесины; заготовка и сбор недревесных лесных ресурсов; заготовка пищевых лесных ресурсов и сбор лекарственных растений; осуществление научно-исследовательской деятельности, образовательной деятельности; осуществление рекреационной деятельности; выращивание посадочного материала лесных растений (саженцев, семян); строительство и эксплуатация водохранилищ и иных искусственных водных объектов, а также гидротехнических сооружений, морских портов, речных портов, причалов, строительство, реконструкция, эксплуатация линейных объектов; осуществление религиозной деятельности; изыскательские работы.

| | | | | | | | | | | | | |
|----|----|--------------------------|---------|---------------------------|---|------------------------------|--|---------------------------------------|-------|---|---------------|--|
| 1 | 2 | 3 | 4 | 5 | 6 | 7 | 8 | 9 | 10 | 11 | 12 | 13 |
| 56 | 56 | 50:23:0000000: 161401 | 4679903 | Земли лесного фонда | Заготовка древесины; заготовка и сбор недревесных лесных ресурсов ⁵⁹ | 50:23:0000000:1 61401:3У4 | Земли промышлен- ности, энергетики, транспорта | Авто- билный транспорт (7.2) | 65608 | Путем раздела земельного участка | Защитные леса | Виноградовское лесничество, Загородное участковое лесничество, квартал 27 выделы 18, 24, 25, 28, 30, 31, 33, квартал 37 выделы 4, 6, квартал 38 выделы 6, 12, 13, 29, 32 |

⁵⁹ Заготовка древесины; заготовка и сбор недревесных лесных ресурсов; заготовка пищевых лесных ресурсов и сбор лекарственных растений; осуществление научно-исследовательской деятельности, образовательной деятельности; заготовка древесины; осуществление рекреационной деятельности; выращивание посадочного материала лесных растений (саженцев, сеянцев); строительство и эксплуатация водохранилищ и иных искусственных водных объектов, а также гидротехнических сооружений, морских портов, морских терминалов, речных портов, причалов; строительство, реконструкция, эксплуатация линейных объектов; осуществление религиозной деятельности; изыскательские работы.

| 1 | 2 | 3 | 4 | 5 | 6 | 7 | 8 | 9 | 10 | 11 | 12 | 13 |
|----|----|---------------------------|---------|---------------------------|---|-------------------------------|--|--|--------|---|---------------|---|
| 57 | 57 | 50:23:00000000: 117848 | 4142308 | Земли лесного фонда | Заготовка древесины (включая СОМ); заготовка и сбор недревесных лесных ресурсов ⁶⁰ | 50:23:00000000:1 17848:ЗУ5 | Земли промышлен- ности, энергетики, транспорта | Автомо- бильный транспорт (7.2) | 188304 | Путем раздела земельного участка | Защитные леса | Виноградское лесничество, Загородное участковое лесничество, квартал 39 выделы 2, 3, 4, 8, 9, 16, 36, квартал 40 выделы 3, 6, 7, 8, 13, 14, 24, 25, квартал 41 выделы 5, 7, 8, 9, 10, 15, 16, 19, 22, квартал 42 выделы 6, 14, 15, 16, 19, 20, 21, 22, 23, 26, 31, 32, 36 |

⁶⁰ Заготовка древесины (включая СОМ); заготовка и сбор недревесных лесных ресурсов; заготовка пищевых лесных ресурсов и сбор лекарственных растений; осуществление научно-исследовательской деятельности, образовательной деятельности; осуществление рекреационной деятельности; строительство и эксплуатация водохранилищ и иных искусственных водных объектов, а также гидротехнических сооружений и специализированных портов; строительство, реконструкция, эксплуатация линий электропередачи, линий связи, дорог, трубопроводов и других линейных объектов; осуществление религиозной деятельности; изыскательские работы (лесной участок).

| 1 | 2 | 3 | 4 | 5 | 6 | 7 | 8 | 9 | 10 | 11 | 12 | 13 |
|----|----|--------------------------|---------|---------------------------|--|------------------------------|--|--|--------|---|---------------|---|
| 58 | 58 | 50:23:0000000: 163018 | 1190267 | Земли лесного фонда | Заготовка древесины (включая СОМ); заготовка и сбор не древесных лесных ресурсов ⁶¹ | 50:23:0000000:1 63018:ЗУ4 | Земли промышлен- ности, энергетики, транспорта | Автомо- бильный транспорт (7.2) | 100513 | Путем раздела земельного участка | Защитные леса | Виноградовское лесничество, Загородное участковое лесничество, квартал 32 выдел 23, квартал 42 выдел 31, квартал 43 выделы 1, 8, 10, 11, 12, 13, 14, 15, 18, 23, 25, 26 квартал 44 выделы 3, 4, 6, 7, 8, 9, 10, 35; Виноградовское лесничество, Раменское участковое лесничество, квартал 32 выделы 58 |

⁶¹ Заготовка древесины (включая СОМ); заготовка и сбор не древесных лесных ресурсов; заготовка пищевых лесных ресурсов и сбор лекарственных растений; ведение сельского хозяйства; осуществление научно-исследовательской деятельности, образовательной деятельности; осуществление рекреационной деятельности; строительство и эксплуатация водохранилищ и иных искусственных водных объектов, а также гидротехнических сооружений и специализированных портов; строительство, реконструкция, эксплуатация линейных объектов; осуществление религиозной деятельности, изыскательские работы.

| | | | | | | | | | | | | |
|----|----|--------------------------|---------|---------------------------|---|------------------------------|--|--|-------|---|---------------|--|
| 1 | 2 | 3 | 4 | 5 | 6 | 7 | 8 | 9 | 10 | 11 | 12 | 13 |
| 59 | 59 | 50:23:0000000: 117858 | 1857786 | Земли лесного фонда | Заготовка древесины (включая СОМ); заготовка и сбор недревесных лесных ресурсов ⁶² | 50:23:0000000:1 17858:3У2 | Земли промышлен- ности, энергетики, транспорта | Автомо- бильный транспорт (7.2) | 41502 | Путем раздела земельного участка | Защитные леса | Виноградовское лесничество, Загородное участковое лесничество, квартал 32 выделы 23, 25, 29, квартал 33 выделы 19, 20, 23, 24, 29, 30, 31, 32, 33, 34, 35, 36, 37, 38, 39, 44, 45 квартал 44 выдел 10 |

⁶² Заготовка древесины (включая СОМ); заготовка и сбор недревесных лесных ресурсов; заготовка пищевых лесных ресурсов и сбор лекарственных растений; осуществление научно-исследовательской деятельности, образовательной деятельности; осуществление рекреационной деятельности; строительство водохранилищ и иных искусственных водных объектов, а также гидротехнических сооружений и специализированных портов; строительство, реконструкция, эксплуатация линий электропередачи, линий связи, дорог, трубопроводов и других линейных объектов; осуществление религиозной деятельности; изыскательские работы (лесной участок).

| | | | | | | | | | | | | |
|----|----|--------------------------|---------|---------------------------|---|------------------------------|--|--|--------|---|---------------|---|
| 1 | 2 | 3 | 4 | 5 | 6 | 7 | 8 | 9 | 10 | 11 | 12 | 13 |
| 60 | 60 | 50:23:0000000: 117860 | 1241944 | Земли лесного фонда | Заготовка древесины (включая СОМ); заготовка и сбор недревесных лесных ресурсов ⁶³ | 50:23:0000000:1 17860:ЗУ7 | Земли промышлен- ности, энергетики, транспорта | Автомо- бильный транспорт (7.2) | 118064 | Путем раздела земельного участка | Защитные леса | Виноградское лесничество, Загородное участковое лесничество, квартал 26 выделы 7, 13, 22, 23, 24, 25, 26, 27, 29, 30, 31, 32, 33, 34, 35, 36, 41, 43, 44, 46, 47, 54, 55, 56, 57 квартал 33 выделы 26, 34, квартал 34 выделы 2, 3, 4, 5, 6, 12, 40 |
| 61 | 61 | 50:23:0000000: 120939 | 5584253 | Земли лесного фонда | Заготовка древесины (включая СОМ); заготовка и сбор недревесных лесных ресурсов ⁶⁴ | 50:23:0000000:1 20939:ЗУ4 | Земли промышлен- ности, энергетики, транспорта | Автомо- бильный транспорт (7.2) | 17462 | Путем раздела земельного участка | Защитные леса | Виноградское лесничество, Раменское участковое лесничество, квартал 30 выделы 25, 26, 29 |

⁶³ Заготовка древесины (включая СОМ); заготовка и сбор недревесных лесных ресурсов; заготовка пищевых лесных ресурсов и сбор лекарственных растений; осуществление научно-исследовательской деятельности, образовательной деятельности; осуществление рекреационной деятельности; строительство и эксплуатация водохранилищ и иных искусственных водных объектов, а также гидротехнических сооружений и специализированных портов; строительство, реконструкция, эксплуатация линий электропередачи, линий связи, дорог, трубопроводов и других линейных объектов; осуществление религиозной деятельности; изыскательские работы (лесной участок).

⁶⁴ Заготовка древесины (включая СОМ); заготовка и сбор недревесных лесных ресурсов; заготовка пищевых лесных ресурсов и сбор лекарственных растений; осуществление научно-исследовательской деятельности, образовательной деятельности; осуществление рекреационной деятельности; выращивание посадочного материала лесных растений (саженцев, семян); строительство и эксплуатация водохранилищ и иных искусственных водных объектов, а также гидротехнических сооружений и специализированных портов; строительство, реконструкция, эксплуатация линейных объектов; осуществление религиозной деятельности; изыскательские работы (лесной участок).

| 1 | 2 | 3 | 4 | 5 | 6 | 7 | 8 | 9 | 10 | 11 | 12 | 13 |
|----|----|--------------------------|---------|---------------------------|---|------------------------------|--|--|-------|---|---------------|---|
| 62 | 62 | 50:23:0000000: 120939 | 5584253 | Земли лесного фонда | Заготовка древесины (включая СОМ); заготовка и сбор недревесных лесных ресурсов ⁶⁵ | 50:23:0000000:1 20939:3У5 | Земли промышлен- ности, энергетики, транспорта | Автомо- бильный транспорт (7.2) | 71993 | Путем раздела земельного участка | Защитные леса | Виноградовское лесничество, Раменское участковое лесничество, квартал 31 выделы 10, 12, 13, 16, 17, 18, 19, 20, 22, 31, 32, 34, 35, 36, 38 |
| 63 | 63 | 50:23:0010276: 207 | 295359 | Земли лесного фонда | Заготовка древесины (включая СОМ); заготовка и сбор недревесных лесных ресурсов ⁶⁶ | 50:23:0010276:2 07:3У3 | Земли промышлен- ности, энергетики, транспорта | Автомо- бильный транспорт (7.2) | 51537 | Путем раздела земельного участка | Защитные леса | Виноградовское лесничество, Раменское участковое лесничество, квартал 31 выделы 13, 22, квартал 32 выделы 4, 5, 7, 18, 19, 20, 21, 23, 37, 59 |

⁶⁵ Заготовка древесины (включая СОМ); заготовка и сбор недревесных лесных ресурсов; заготовка пищевых лесных ресурсов и сбор лекарственных растений; осуществление научно-исследовательской деятельности, образовательной деятельности; осуществление рекреационной деятельности; выращивание посадочного материала лесных растений (саженцев, сеянцев); строительство и эксплуатация водохранилищ и иных искусственных водных объектов, а также гидротехнических сооружений и специализированных портов; реконструкция, эксплуатация линейных объектов; осуществление религиозной деятельности, осуществление работы (лесной участок).

⁶⁶ Заготовка древесины (включая СОМ); заготовка и сбор недревесных лесных ресурсов; заготовка пищевых лесных ресурсов и сбор лекарственных растений; осуществление научно-исследовательской деятельности, образовательной деятельности; осуществление рекреационной деятельности; строительство и эксплуатация водохранилищ и иных искусственных водных объектов, а также гидротехнических сооружений и специализированных портов; реконструкция, эксплуатация линейных объектов, дорог, трубопроводов и других линейных объектов; осуществление религиозной деятельности, осуществление работы (лесной участок).

| | | | | | | | | | | | | |
|----|----|--------------------------|---------|--|---|------------------------------|--|---|-------|---|---------------|---|
| 1 | 64 | 50:23:0000000: 161461 | 1723562 | 5 | 6 | 7 | 8 | 9 | 10 | 11 | 12 | 13 |
| | | | | Земли лесного фонда | Заготовка древесины; заготовка и сбор недревесных лесных ресурсов ⁶⁷ | 50:23:0000000:1 61461:3У3 | Земли промышлен- ности, энергетики, транспорта | Автомобильный транспорт (7.2) | 10699 | Путем раздела земельного участка | Защитные леса | Виноградовское лесничество, Раменское участковое лесничество, квартал 32 выделы 21, 29, 30 |
| 65 | | 50:23:0000000: 120368 | 6882902 | Земли сельскохозяйственного назначения | Для ведения сельского- производства | 50:23:0000000:1 20368:3У1 | Земли промышлен- ности, энергетики, транспорта | Автомобильный транспорт (7.2) | 60204 | Путем раздела земельного участка | - | - |
| 66 | | 50:23:0000000: 120368 | 6882902 | Земли сельскохозяйственного назначения | Для ведения сельского- производства | 50:23:0000000:1 20368:3У2 | Земли промышлен- ности, энергетики, транспорта | Автомобильный транспорт (7.2) | 19090 | Путем раздела земельного участка | - | - |
| 67 | | 50:23:0010210: 7 | 303861 | Земли сельскохозяйственного назначения | Для сельхоз- производства | 50:23:0010210:7 :3У1 | Земли промышлен- ности, энергетики, транспорта | Автомобильный транспорт (7.2) | 19270 | Путем раздела земельного участка | - | - |
| 68 | | 50:23:0010210: 7 | 303861 | Земли сельскохозяйственного назначения | Для сельхоз- производства | 50:23:0010210:7 :3У2 | Земли промышлен- ности, энергетики, транспорта | Автомобильный транспорт (7.2) | 235 | Путем раздела земельного участка | - | - |
| 69 | | 50:23:0010276: 323 | 2600 | Земли населенных пунктов | Для ведения личного подсобного хозяйства | 50:23:0010276:3 23:3У1 | Земли населенных пунктов | Улично- дорожная сеть (12.0.1) | 592 | Путем раздела земельного участка | - | - |

⁶⁷ Заготовка древесины; заготовка и сбор недревесных лесных ресурсов; заготовка пищевых лесных ресурсов и сбор лекарственных растений; осуществление научно-исследовательской деятельности, образовательной деятельности; осуществление рекреационной деятельности; выращивание посадочного материала лесных растений (саженцев, сеянцев); строительство и эксплуатация водохранилищ и иных искусственных водных объектов, а также гидротехнических сооружений, морских портов, морских терминалов, речных портов, причалов; строительство, реконструкция, эксплуатация линейных объектов; осуществление религиозной деятельности; изыскательские работы.

| 1 | 2 | 3 | 4 | 5 | 6 | 7 | 8 | 9 | 10 | 11 | 12 | 13 |
|-----|----|-----------------------|-------|--|---|---------------------------|--|--|-----|---|----|----|
| 70 | 71 | 50:23:0010276: 32 | 1200 | Земли промышлен- ности, энергетики, транспорта | Под размещение спецпоса ДПС | 50:23:0010276:3 2:ЗУ1 | Земли промышлен- ности, энергетики, транспорта | Автомо- бильный транспорт (7.2) | 323 | Путем раздела земельного участка | - | - |
| 711 | 72 | 50:23:0010274: 1 | 4428 | Земли промышлен- ности, энергетики, транспорта | Под размещение АЗС и объектов дорожного сервиса | 50:23:0010274:1 :ЗУ1 | Земли промышлен- ности, энергетики, транспорта | Автомо- бильный транспорт (7.2) | 39 | Путем раздела земельного участка | - | - |
| 72 | 73 | 50:23:0010276: 243 | 15227 | Земли промышлен- ности, энергетики, транспорта | Заготовка древесины (включая СОМ); заготовка и сбор недревесных лесных ресурсов ⁶⁸ | 50:23:0010276:2 43:ЗУ1 | Земли промышлен- ности, энергетики, транспорта | Автомо- бильный транспорт (7.2) | 757 | Путем раздела земельного участка | - | - |

⁶⁸ Заготовка древесины (включая СОМ); заготовка и сбор недревесных лесных ресурсов; заготовка пищевых лесных ресурсов и сбор лекарственных растений; осуществление видов деятельности в сфере охотничьего хозяйства; ведение сельского хозяйства (сенокосение, пчеловодство); осуществление научно-исследовательской деятельности, образовательной деятельности; осуществление рекреационной деятельности; выращивание посадочного материала лесных растений (саженцев, сеянцев); выполнение работ по геологическому изучению недр, разработка месторождений полезных ископаемых; строительство и эксплуатация водохранилищ и иных искусственных водных объектов, а также гидротехнических сооружений, морских портов, морских терминалов, речных портов, причалов; строительство, реконструкция, эксплуатация линейных объектов; осуществление религиозной деятельности; изыскательские работы.

| 1 | 2 | 3 | 4 | 5 | 6 | 7 | 8 | 9 | 10 | 11 | 12 | 13 |
|----|----|--------------------------|---------|--|---|------------------------------|--|--|------|---|----|----|
| 73 | 74 | 50:23:0010276: 243 | 15227 | Земли промышлен- ности, энергетики, транспорта | Заготовка древесины (включая СОМ); заготовка и сбор недревесных лесных ресурсов ⁶⁹ | 50:23:0010276:2 43:ЗУ2 | Земли промышлен- ности, энергетики, транспорта | Авто- билый транспорт (7.2) | 311 | Путем раздела земельного участка | - | - |
| 74 | 75 | 50:23:0000000: 120368 | 6882902 | Земли сельскохо- зяйственного назначения | Для ведения сельхоз- производства | 50:23:0000000:1 20368:ЗУ3 | Земли промышлен- ности, энергетики, транспорта | Комму- нальное обслужи- вание (3.1) | 132 | Путем раздела земельного участка | - | - |
| 75 | 76 | 50:23:0000000: 120368 | 6882902 | Земли сельскохо- зяйственного назначения | Для ведения сельхоз- производства | 50:23:0000000:1 20368:ЗУ4 | Земли промышлен- ности, энергетики, транспорта | Комму- нальное обслужи- вание (3.1) | 2155 | Путем раздела земельного участка | - | - |
| 76 | 77 | 50:23:0000000: 120368 | 6882902 | Земли сельскохо- зяйственного назначения | Для ведения сельхоз- производства | 50:23:0000000:1 20368:ЗУ5 | Земли промышлен- ности, энергетики, транспорта | Комму- нальное обслужи- вание (3.1) | 168 | Путем раздела земельного участка | - | - |
| 77 | 78 | 50:23:0000000: 120368 | 6882902 | Земли сельскохо- зяйственного назначения | Для ведения сельхоз- производства | 50:23:0000000:1 20368:ЗУ6 | Земли промышлен- ности, энергетики, транспорта | Комму- нальное обслужи- вание (3.1) | 130 | Путем раздела земельного участка | - | - |

⁶⁹ Заготовка древесины (включая СОМ); заготовка и сбор недревесных лесных ресурсов; заготовка пищевых лесных ресурсов и сбор лекарственных растений; осуществление видов деятельности в сфере охотничьего хозяйства; ведение сельского хозяйства (сенокосение, пчеловодство); осуществление научно-исследовательской деятельности; образовательной деятельности; осуществление рекреационной деятельности; выращивание посадочного материала лесных растений (саженцев, сеянцев); выполнение работ по геологическому изучению недр, разработка месторождений полезных ископаемых; строительство и эксплуатация водохранилищ и иных искусственных водных объектов, а также гидротехнических сооружений, морских портов, морских терминалов, речных портов, причалов; строительство, реконструкция, эксплуатация линейных объектов; осуществление религиозной деятельности; изыскательские работы

| | | | | | | | | | | | | |
|----|----|-----------------------|---------|--|--|---------------------------|--|---------------------------------|-----|----------------------------------|---|----|
| 1 | 78 | 50:23:00000000:120368 | 6882902 | Земли сельскохозяйственного назначения | Для ведения сельского хозяйства | 50:23:00000000:120368:ЗУ7 | Земли промышленности, энергетики, транспорта | Коммунальное обслуживание (3.1) | 610 | Путем раздела земельного участка | - | 13 |
| 79 | 80 | 50:23:00000000:120368 | 6882902 | Земли сельскохозяйственного назначения | Для ведения сельского хозяйства | 50:23:00000000:120368:ЗУ8 | Земли промышленности, энергетики, транспорта | Коммунальное обслуживание (3.1) | 650 | Путем раздела земельного участка | - | - |
| 80 | 81 | 50:23:0010210:7 | 303861 | Земли сельскохозяйственного назначения | Для сельскохозяйственного производства | 50:23:0010210:7:ЗУ3 | Земли промышленности, энергетики, транспорта | Коммунальное обслуживание (3.1) | 432 | Путем раздела земельного участка | - | - |
| 81 | 82 | 50:23:0010238:39 | 339109 | Земли сельскохозяйственного назначения | Для сельского хозяйства | 50:23:0010238:39:ЗУ1 | Земли промышленности, энергетики, транспорта | Коммунальное обслуживание (3.1) | 498 | Путем раздела земельного участка | - | - |
| 82 | 83 | 50:23:0010276:651 | 10002 | Земли промышленности, энергетики, транспорта | Служебные гаражи (4.9) | 50:23:0010276:651:ЗУ1 | Земли промышленности, энергетики, транспорта | Коммунальное обслуживание (3.1) | 168 | Путем раздела земельного участка | - | - |
| 83 | 84 | 50:23:0010276:651 | 10002 | Земли промышленности, энергетики, транспорта | Служебные гаражи (4.9) | 50:23:0010276:651:ЗУ2 | Земли промышленности, энергетики, транспорта | Коммунальное обслуживание (3.1) | 83 | Путем раздела земельного участка | - | - |
| 84 | 85 | 50:23:0010210:7 | 303861 | Земли сельскохозяйственного назначения | Для сельскохозяйственного производства | 50:23:0010210:7:ЗУ4 | Земли промышленности, энергетики, транспорта | Автомобильный транспорт (7.2) | 981 | Путем раздела земельного участка | - | - |

| | | | | | | | | | | | | |
|----|----|----------------------|---------|--|--|---------------------------|--|-------------------------------|--------|--------------------------|---|----|
| 1 | 85 | 50:23:0010238:39 | 339109 | Земли сельскохозяйственного назначения | Для сельскохозяйственного производства | 50:23:0010238:39:3У2 | Земли промышленности, энергетики, транспорта | Автомобильный транспорт (7.2) | 713 | Путем земельного участка | - | 13 |
| 86 | 87 | 50:23:0010238:39 | 339109 | Земли сельскохозяйственного назначения | Для сельскохозяйственного производства | 50:23:0010238:39:3У3 | Земли промышленности, энергетики, транспорта | Автомобильный транспорт (7.2) | 1057 | Путем земельного участка | - | - |
| 87 | 89 | 50:23:0000000:120368 | 6882902 | Земли сельскохозяйственного назначения | Для ведения сельскохозяйственного производства | 50:23:0000000:120368:3У9 | Земли промышленности, энергетики, транспорта | Автомобильный транспорт (7.2) | 1 | Путем земельного участка | - | - |
| 88 | 90 | 50:23:0000000:120368 | 6882902 | Земли сельскохозяйственного назначения | Для ведения сельскохозяйственного производства | 50:23:0000000:120368:3У10 | Земли промышленности, энергетики, транспорта | Автомобильный транспорт (7.2) | 9 | Путем земельного участка | - | - |
| 89 | 91 | 50:23:0000000:120368 | 6882902 | Земли сельскохозяйственного назначения | Для ведения сельскохозяйственного производства | 50:23:0000000:120368:3У11 | Земли промышленности, энергетики, транспорта | Автомобильный транспорт (7.2) | 161047 | Путем земельного участка | - | - |
| 90 | 92 | 50:23:0010238:39 | 339109 | Земли сельскохозяйственного назначения | Для сельскохозяйственного производства | 50:23:0010238:39:3У4 | Земли промышленности, энергетики, транспорта | Автомобильный транспорт (7.2) | 44324 | Путем земельного участка | - | - |
| 91 | 93 | 50:23:0010276:651 | 10002 | Земли промышленности, энергетики, транспорта | Служебные гаражи (4.9) | 50:23:0010276:651:3У3 | Земли промышленности, энергетики, транспорта | Автомобильный транспорт (7.2) | 874 | Путем земельного участка | - | - |

| 1 | 2 | 3 | 4 | 5 | 6 | 7 | 8 | 9 | 10 | 11 | 12 | 13 |
|----|-----|---------------|---|---|---|-----------------------|--|-------------------------------|------|--|---------------|---|
| 92 | 94* | 50:23:0010238 | - | - | - | 50:23:0010238:3 У1 | Земли промышленности, энергетики, транспорта | Автомобильный транспорт (7.2) | 6507 | Образование из земель, находящихся в государственной или муниципальной собственности | Защитные леса | Виноградское лесничество, Виноградское сельское участковое лесничество, квартал 7 выдел 6 |
| 93 | 95* | 50:23:0010129 | - | - | - | 50:23:0010129:3 У1 | Земли промышленности, энергетики, транспорта | Автомобильный транспорт (7.2) | 36 | Образование из земель, находящихся в государственной или муниципальной собственности | Защитные леса | Виноградское лесничество, Малаховское участковое лесничество, квартал 43 выдел 16, 23 |
| 94 | 96* | 50:23:0010161 | - | - | - | 50:23:0010161:3 У1 | Земли промышленности, энергетики, транспорта | Автомобильный транспорт (7.2) | 43 | Образование из земель, находящихся в государственной или муниципальной собственности | Защитные леса | Виноградское лесничество, Загородное участковое лесничество, квартал 1 выделы 8, 36, 40 |

| | | | | | | | | | | | | | | | |
|----|-----|---------------|---------------|---|---|---|-----------------------|--|--|-------------------------------|--|--|---|---|----|
| 1 | 95 | 97* | 50:23:0010210 | - | - | - | - | 50:23:0010210:3 У1 | Земли промышленности, энергетики, транспорта | Автомобильный транспорт (7.2) | 221 | Образование из земель, находящихся в государственной или муниципальной собственности | Защитные леса | Виноградское лесничество, Загородное участковое лесничество, квартал 44 выдел 9 | 13 |
| 96 | 98* | 50:23:0010210 | - | - | - | - | 50:23:0010210:3 У2 | Земли промышленности, энергетики, транспорта | Автомобильный транспорт (7.2) | 5 | Образование из земель, находящихся в государственной или муниципальной собственности | Защитные леса | Виноградское лесничество, Загородное участковое лесничество, квартал 44 выдел 9 | 9 | |
| 97 | 99 | 50:23:0010161 | - | - | - | - | 50:23:0010161:3 У2 | Земли промышленности, энергетики, транспорта | Автомобильный транспорт (7.2) | 1756 | Образование из земель, находящихся в государственной или муниципальной собственности | - | - | - | |

| 1 | 2 | 3 | 4 | 5 | 6 | 7 | 8 | 9 | 10 | 11 | 12 | 13 |
|-----|-----|---------------|---|---|---|-----------------------|--|-------------------------------|------|--|----|----|
| 98 | 100 | 50:23:0010161 | - | - | - | 50:23:0010161:3 У3 | Земли промышленности, энергетики, транспорта | Автомобильный транспорт (7.2) | 21 | Образование из земель, находящихся в государственной или муниципальной собственности | . | - |
| 99 | 101 | 50:23:0010161 | - | - | - | 50:23:0010161:3 У4 | Земли промышленности, энергетики, транспорта | Автомобильный транспорт (7.2) | 1302 | Образование из земель, находящихся в государственной или муниципальной собственности | . | - |
| 100 | 103 | 50:23:0010210 | - | - | - | 50:23:0010210:3 У3 | Земли промышленности, энергетики, транспорта | Автомобильный транспорт (7.2) | 579 | Образование из земель, находящихся в государственной или муниципальной собственности | . | - |

| 1 | 2 | 3 | 4 | 5 | 6 | 7 | 8 | 9 | 10 | 11 | 12 | 13 |
|-----|------|---------------|---|---|---|-----------------------|--|-------------------------------|------|--|---------------|---|
| 101 | 105* | 50:23:0020119 | - | - | - | 50:23:0020119:3 У1 | Земли промышленности, энергетики, транспорта | Автомобильный транспорт (7.2) | 1496 | Образование из земель, находящихся в государственной или муниципальной собственности | Защитные леса | Виноградовское лесничество, Загородное участковое лесничество, квартал 44 выдел 13, 37, 38 |
| 102 | 106* | 50:23:0010210 | - | - | - | 50:23:0010210:3 У4 | Земли промышленности, энергетики, транспорта | Автомобильный транспорт (7.2) | 1 | Образование из земель, находящихся в государственной или муниципальной собственности | Защитные леса | Виноградовское лесничество, Загородное участковое лесничество, квартал 26 выдел 35 |
| 103 | 107* | 50:23:0010238 | - | - | - | 50:23:0010238:3 У2 | Земли промышленности, энергетики, транспорта | Автомобильный транспорт (7.2) | 872 | Образование из земель, находящихся в государственной или муниципальной собственности | Защитные леса | Виноградовское лесничество, Виноградовское сельское участковое лесничество, квартал 7 выдел 6 |

| 1 | 2 | 3 | 4 | 5 | 6 | 7 | 8 | 9 | 10 | 11 | 12 | 13 |
|-----|------|---------------|---|---|---|-----------------------|--|-------------------------------|----|---|---------------|---|
| 104 | 108* | 50:23:0010276 | - | - | - | 50:23:0010276:3 У1 | Земли промышленности, энергетики, транспорта | Автомобильный транспорт (7.2) | 5 | Образование из земель, находящихся в гosu-дарственной или муниципальной собственности | Защитные леса | Виноградское лесничество, Раменское участковое лесничество, квартал 30 выдел 26 |
| 105 | 112* | 50:23:0010238 | - | - | - | 50:23:0010238:3 У3 | Земли промышленности, энергетики, транспорта | Автомобильный транспорт (7.2) | 21 | Образование из земель, находящихся в гosu-дарственной или муниципальной собственности | Защитные леса | Виноградское лесничество, Виноградское сельское участковое лесничество, квартал 7 выдел 6 |
| 106 | 113* | 50:23:0010238 | - | - | - | 50:23:0010238:3 У4 | Земли промышленности, энергетики, транспорта | Автомобильный транспорт (7.2) | 4 | Образование из земель, находящихся в гosu-дарственной или муниципальной собственности | Защитные леса | Виноградское лесничество, Виноградское сельское участковое лесничество, квартал 7 выдел 6 |

| 1 | 2 | 3 | 4 | 5 | 6 | 7 | 8 | 9 | 10 | 11 | 12 | 13 |
|-----|-----|---------------|---|---|---|-----------------------|--|---------------------------------|-----|--|----|----|
| 107 | 114 | 50:23:0010161 | - | - | - | 50:23:0010161:3 У5 | Земли промышленности, энергетики, транспорта | Коммунальное обслуживание (3.1) | 82 | Образование из земель, находящихся в государственной или муниципальной собственности | - | - |
| 108 | 115 | 50:23:0010128 | - | - | - | 50:23:0010128:3 У1 | Земли промышленности, энергетики, транспорта | Автомобильный транспорт (7.2) | 92 | Образование из земель, находящихся в государственной или муниципальной собственности | - | - |
| 109 | 116 | 50:23:0010129 | - | - | - | 50:23:0010129:3 У2 | Земли промышленности, энергетики, транспорта | Автомобильный транспорт (7.2) | 437 | Образование из земель, находящихся в государственной или муниципальной собственности | - | - |

| 1 | 2 | 3 | 4 | 5 | 6 | 7 | 8 | 9 | 10 | 11 | 12 | 13 |
|-----|-----|---------------|---|---|---|-----------------------|--|--|------|---|----|----|
| 110 | 120 | 50:23:0010161 | - | - | - | 50:23:0010161:3 У6 | Земли промышлен- ности, энергетики, транспорта | Автомо- бильный транспорт (7.2) | 1588 | Образова- ние из земель, находя- щихся в госу- дарствен- ной или муници- пальной собствен- ности | - | - |
| 111 | 121 | 50:23:0010161 | - | - | - | 50:23:0010161:3 У7 | Земли промышлен- ности, энергетики, транспорта | Автомо- бильный транспорт (7.2) | 2099 | Образова- ние из земель, находя- щихся в госу- дарствен- ной или муници- пальной собствен- ности | - | - |
| 112 | 122 | 50:23:0010161 | - | - | - | 50:23:0010161:3 У8 | Земли промышлен- ности, энергетики, транспорта | Автомо- бильный транспорт (7.2) | 2489 | Образова- ние из земель, находя- щихся в госу- дарствен- ной или муници- пальной собствен- ности | - | - |

| 1 | 2 | 3 | 4 | 5 | 6 | 7 | 8 | 9 | 10 | 11 | 12 | 13 |
|-----|-----|---------------|---|---|---|-----------------------|--|--------------------------------------|------|---|----|----|
| 113 | 123 | 50:23:0010161 | - | - | - | 50:23:0010161:3 У9 | Земли промышлен- ности, энергетики, транспорта | Авто- билый транспорт (7.2) | 3382 | Образова- ние из земель, находя- щихся в госу- дарствен- ной или муници- пальной собствен- ности | - | - |
| 114 | 124 | 50:23:0010210 | - | - | - | 50:23:0010210:3 У5 | Земли промышлен- ности, энергетики, транспорта | Авто- билый транспорт (7.2) | 3098 | Образова- ние из земель, находя- щихся в госу- дарствен- ной или муници- пальной собствен- ности | - | - |
| 115 | 126 | 50:23:0010210 | - | - | - | 50:23:0010210:3 У6 | Земли промышлен- ности, энергетики, транспорта | Авто- билый транспорт (7.2) | 205 | Образова- ние из земель, находя- щихся в госу- дарствен- ной или муници- пальной собствен- ности | - | - |

| 1 | 2 | 3 | 4 | 5 | 6 | 7 | 8 | 9 | 10 | 11 | 12 | 13 |
|-----|-----|---------------|---|---|---|-----------------------|--|-------------------------------|-----|--|----|----|
| 116 | 127 | 50:23:0010210 | - | - | - | 50:23:0010210:3 У7 | Земли промышленности, энергетики, транспорта | Автомобильный транспорт (7.2) | 399 | Образование из земель, находящихся в государственной или муниципальной собственности | - | - |
| 117 | 128 | 50:23:0010210 | - | - | - | 50:23:0010210:3 У8 | Земли промышленности, энергетики, транспорта | Автомобильный транспорт (7.2) | 162 | Образование из земель, находящихся в государственной или муниципальной собственности | - | - |
| 118 | 129 | 50:23:0010210 | - | - | - | 50:23:0010210:3 У9 | Земли промышленности, энергетики, транспорта | Автомобильный транспорт (7.2) | 797 | Образование из земель, находящихся в государственной или муниципальной собственности | - | - |

| 1 | 2 | 3 | 4 | 5 | 6 | 7 | 8 | 9 | 10 | 11 | 12 | 13 |
|-----|-----|---------------|---|---|---|-----------------------|--|-------------------------------|------|--|----|----|
| 119 | 130 | 50:23:0010238 | - | - | - | 50:23:0010238:3 У5 | Земли населенных пунктов | Улично-дорожная сеть (12.0.1) | 3209 | Образование из земель, находящихся в государственной или муниципальной собственности | - | - |
| 120 | 131 | 50:23:0010238 | - | - | - | 50:23:0010238:3 У6 | Земли населенных пунктов | Улично-дорожная сеть (12.0.1) | 3391 | Образование из земель, находящихся в государственной или муниципальной собственности | - | - |
| 121 | 132 | 50:23:0010276 | - | - | - | 50:23:0010276:3 У2 | Земли промышленности, энергетики, транспорта | Автомобильный транспорт (7.2) | 173 | Образование из земель, находящихся в государственной или муниципальной собственности | - | - |

| | | | | | | | | | | | | | | | | | | | | | | | |
|-----|------|---------------|-----------------------|---|---|---|---|---|---|-----|--|-------------------------------|--|-----|--|---------------|--|----|--|----|---|----|---|
| 1 | 122 | 133 | 50:23:0010276 | 4 | - | 5 | - | 6 | - | 7 | 50:23:0010276:3 У3 | 8 | Земли промышленности, энергетики, транспорта | 9 | Автомобильный транспорт (7.2) | 10 | 199 | 11 | Образование из земель, находящихся в государственной или муниципальной собственности | 12 | - | 13 | - |
| 123 | 134 | 50:23:0010276 | 50:23:0010276:3 У4 | - | - | - | - | - | - | 461 | Земли промышленности, энергетики, транспорта | Автомобильный транспорт (7.2) | 10 | 461 | Образование из земель, находящихся в государственной или муниципальной собственности | - | - | - | - | - | - | - | - |
| 124 | 135* | 50:23:0010276 | 50:23:0010276:3 У5 | - | - | - | - | - | - | 10 | Земли промышленности, энергетики, транспорта | Автомобильный транспорт (7.2) | 10 | 10 | Образование из земель, находящихся в государственной или муниципальной собственности | Защитные леса | Виноградное лесничество, Раменское участковое лесничество, квартал 32 выдел 34 | - | - | - | - | - | |

| 1 | 2 | 3 | 4 | 5 | 6 | 7 | 8 | 9 | 10 | 11 | 12 | 13 |
|-----|-----|---------------|---|---|---|------------------------|--|---------------------------------|-----|--|----|----|
| 125 | 137 | 50:23:0010161 | - | - | - | 50:23:0010161:3 У10 | Земли промышленности, энергетики, транспорта | Коммунальное обслуживание (3.1) | 168 | Образование из земель, находящихся в государственной или муниципальной собственности | - | - |
| 126 | 138 | 50:23:0010161 | - | - | - | 50:23:0010161:3 У11 | Земли промышленности, энергетики, транспорта | Коммунальное обслуживание (3.1) | 127 | Образование из земель, находящихся в государственной или муниципальной собственности | - | - |
| 127 | 140 | 50:23:0010276 | - | - | - | 50:23:0010276:3 У6 | Земли населенных пунктов | Коммунальное обслуживание (3.1) | 90 | Образование из земель, находящихся в государственной или муниципальной собственности | - | - |

| 1 | 2 | 3 | 4 | 5 | 6 | 7 | 8 | 9 | 10 | 11 | 12 | 13 |
|---|-----|-----------------------|----|--|---------------------------|------------------------|--|-------------------------------|-------|--|---------|----|
| 128 | 141 | 50:23:0010161 | - | - | - | 50:23:0010161:3 У12 | Земли промышленности, энергетики, транспорта | Автомобильный транспорт (7.2) | 08819 | Образование из земель, находящихся в государственной или муниципальной собственности | - | - |
| 129 | 235 | 50:23:0010276: 327 | 67 | Земли промышленности, энергетики, транспорта | Коммунальное обслуживание | - | Земли промышленности, энергетики, транспорта | Автомобильный транспорт (7.2) | - | Не требуется (полное изъятие) | - | - |
| Итого в зоне размещения линейного объекта | | | | | | | | | | | 1710413 | |

Примечание: * по данным государственного лесного реестра земельный участок образуется из земель лесного фонда.

Таблица 2

Характеристика земель лесного фонда по данным Комитета лесного хозяйства Московской области (Виноградовское лесничество, Малаховское участковое лесничество, квартал 10, 11, 12, 39, 40, 41, 42, 43, 53; Виноградовское лесничество, Загородное участковое лесничество, квартал 1, 2, 3, 26, 27, 32, 33, 34, 37, 38, 39, 40, 41, 42, 43, 44; 45; Виноградовское лесничество, Раменское участковое лесничество, квартал 30, 31, 32; Виноградовское лесничество, Виноградовское сельское участковое лесничество, квартал 3, 7), предполагаемых к переводу из состава земель лесного фонда в земли с категорией «Земли промышленности, энергетики, транспорта, связи, радиовещания, телевидения, информатики, земли для обеспечения космической деятельности, земли обороны, безопасности и земли иного специального назначения»

| № выдела | Состав, особенности выдела, количественная доля в составе древесной породы деревьев | Высота, м | Возраст | Древ | Подрост, подросток | Хозяйственные мероприятия | Номер образуемого земельного участка | Площадь лесного выдела в границах линейного объекта, кв. м |
|---|---|-----------------------------------|-------------------------|------------------------|---|-----------------------------|--------------------------------------|--|
| | | | | | | | | |
| Виноградовское лесничество, Малаховское участковое лесничество | | | | | | | | |
| Категория защитности – леса, расположенные в защитных полосах лесов | | | | | | | | |
| <p>Виды использования: заготовка древесины (включая СОМ), заготовка и сбор недревесных лесных ресурсов, заготовка пищевых лесных ресурсов и сбор лекарственных растений, осуществление видов деятельности в сфере охотничьего хозяйства, ведение сельского хозяйства (сенокосение пчеловодство), осуществление научно-исследовательской деятельности, образовательной деятельности, осуществление рекреационной деятельности; выращивание посадочного материала лесных растений (саженцев, семян), выполнение работ по геологическому изучению недр, разработка месторождений и полезных ископаемых, строительство и эксплуатация водохранилищ и иных искусственных водных объектов, а также гидротехнических сооружений морских терминалов, речных портов, причалов; строительство, реконструкция, эксплуатация линейных объектов, осуществление религиозной деятельности, изыскательские работы</p> | | | | | | | | |
| Квартал 10 | | | | | | | | |
| 16 | Лесные культуры | Сосна - 28, береза - 27, ель - 16 | Сосна, береза, ель - 86 | Сосна, береза, ель - 1 | Подлесок: рябина, крушина ломкая; густой | Уборка неликвидных деревьев | 5 | 71 |
| | Сосна - 80%, береза - 10%, ель - 10% | | | | | | | |
| 17 | Насаждение из Подрост.: ель - 70%; дуб - 30% | 24 | 70 | 1 | Подрост. дуб - 100%; подросток: рябина, ирга; средний | - | 4 | 35 |

| 1 | 2 | 3 | 4 | 5 | 6 | 7 | 8 | 9 |
|---------------------------|--|---|---|---|--|---|---|------|
| 15 | Сосна - 60%, ель - 20%, береза + ель - 20% | Сосна - 28, береза, ель - 28, ель - 20 | Сосна, ель - 75, береза - 100, ель - 110 | 1 | Подрост.: ель - 80%, дуб - 20%; подлесок: рябина, малина, бузина; густой | - | 1 | 9983 |
| 17 | Сосна - 50%, береза - 40%, ель + сосна - 10% | Сосна - 27, береза - 28, ель + сосна - 18 | Сосна, береза - 90, ель - 70, сосна - 120 | 1 | Подрост.: ель - 80%, дуб - 20%; подлесок: рябина, брусника, бузина; густой | - | 1 | 8655 |
| 20 | Граница окружная, ширина - 3,0 м, протяженность - 0,6 км, заросшая | - | - | - | - | - | 1 | 234 |
| Итого в границах квартала | | | | | | | | |
| Квартал 12 | | | | | | | | |
| 25 | Сосна - 40%, береза - 40%, ель - 20% | Сосна, береза - 28, ель - 22 | Сосна - 110, береза - 90, ель - 75 | 1 | Подлесок: рябина, липа; средний | - | 1 | 939 |
| 29 | Сосна - 30%, ель - 30%, береза - 40% | Сосна - 26, ель - 18, береза - 25 | Сосна - 95, ель, береза - 75 | 1 | Подрост.: ель - 100%; подлесок: рябина; редкий | - | 1 | 7373 |
| Итого в границах квартала | | | | | | | | |
| 24344 | | | | | | | | |

| 1 | 2 | 3 | 4 | 5 | 6 | 7 | 8 | 9 |
|---------------------------|---|--|--------------------------------------|---|--|-----------------------------|----|-------|
| 31 | Сосна - 50%, ель - 20%, береза - 20%, сосна - 10% | Сосна - 29, ель - 19, береза, сосна - 25 | Сосна - 120, ель, береза, сосна - 75 | 1 | Подрост.: ель - 80%, дуб - 20%; подросток: рябина, крушина ломкая; средний | - | 1 | 5630 |
| 32 | Болого | - | - | - | - | - | 1 | 2030 |
| 33 | Сосна - 60%, береза - 30%, ель - 10% | Сосна, береза - 28, сосна - 18 | 120 | 1 | Подлесок: рябина, крушина ломкая; густой | Уборка неликвидных деревьев | 1 | 2108 |
| 34 | Канавка мелиоративная, ширина - 1,5 м, протяженность - 2,2 км, неудовлетворительное | - | - | - | - | - | 1 | 153 |
| 37 | Просека квартальная, ширина - 5,0 м, протяженность - 0,9 км, чистая | - | - | - | - | - | 1 | 605 |
| Итого в границах квартала | | | | | | | | |
| Квартал 39 | | | | | | | | |
| 13 | Лесные культуры: сосна + береза - 100% | 26 | 80 | 1 | Подлесок: рябина, черемуха, бузина, густой | - | 52 | 1148 |
| 24 | Насаждения с породами искусственного происхождения: береза - 60%, сосна - 40% | 27 | 75 | 1 | Подлесок: рябина, спирея, густой | - | 52 | 10345 |

| 1 | 2 | 3 | 4 | 5 | 6 | 7 | 8 | 9 |
|----|--|--|---|---|--|-----------------------------|----|-------|
| 29 | Лесные культуры сосна + дуб низкоствольный + береза + ель - 100% | 26 | 80 | 1 | Подрост.: дуб - 100%; подлесок: рябина, ирга, малина; густой | Выборочная санитарная рубка | 52 | 45307 |
| 31 | Береза - 90%, ель - 10% Единичные деревья: сосна - 100% | Береза, ель - 3 сосна - 27 | Береза - 5, ель - 25 сосна - 95 | 1 | Подлесок: рябина, бузина, малина; густой | - | 52 | 1786 |
| 33 | Несомкнувшиеся культуры: сосна - 100% | Сосна - 0,6 | Сосна - 4 | - | - | Дополнительные культуры | 19 | 648 |
| 34 | Сосна - 60%, ель - 30%, береза - 10% | Сосна - 27, ель - 23, береза - 25 | Сосна - 140, ель, береза - 80 | 1 | Подрост.: ель - 80%, сосна - 20% подлесок: рябина, малина, липа; густой | - | 52 | 709 |
| 38 | Береза - 60%, сосна - 10%, береза - 20%, осина - 10% | Береза - 14, сосна - 4, береза, осина - 5 | Береза - 25, сосна, береза, осина - 10 | 1 | Подрост.: ель - 100%; подлесок: ива кустарниковая, рябина, густой | - | 52 | 2264 |
| 39 | Сосна - 80%, береза + ель + сосна - 20% | Сосна - 26, береза, сосна - 25 | Сосна - 100, береза - 80, сосна - 140 | 1 | - | - | 52 | 5478 |
| 46 | Просека квартальная, ширина - 4,0 м, протяженность - 0,9 км, чистая минерализованная | - | - | - | - | - | 52 | 96 |

| 1 | 2 | 3 | 4 | 5 | 6 | 7 | 8 | 9 |
|---------------------------|--|--|---|---|--|---|----|-------|
| 47 | Дорога автомобильная грунтовая, лесохозяйственная, ширина - 3,0 м, протяженность - 2,2 км, неудовлетворительное | - | - | - | - | - | 52 | 51 |
| Итого в границах квартала | | | | | | | | |
| Квартал 40 | | | | | | | | |
| 4 | Лесные культуры Сосна + береза + осина - 100% | 26 | 74 | 1 | Подрост.: ель - 50%, дуб - 50% | - | 20 | 451 |
| 5 | Линия электропередач, ширина - 10,0 м, протяженность - 0,4 км, чистая | - | - | - | - | - | 53 | 8967 |
| 6 | Лесные культуры Сосна + ель - 100% | 26 | Сосна - 74, ель - 50 | 1 | Подлесок: рябина, малина; густой | - | 53 | 30756 |
| 7 | Сосна - 80%, береза + ель + сосна - 20% | Сосна - 24, береза + ель + сосна - 23 | Сосна, береза - 70, ель - 50, сосна - 95 | 1 | Подрост.: ель - 50%, дуб - 50%; подлесок: рябина, крушина ломкая; густой | - | 53 | 7060 |
| 8 | Береза - 50%, осина - 10%, сосна + ель - 40% | Береза - 22, осина - 23, сосна - 24 | Береза, осина - 60, сосна - 75 | 1 | Подрост.: ель - 100%; подлесок: рябина, крушина ломкая; густой | - | 53 | 236 |

| 1 | 2 | 3 | 4 | 5 | 6 | 7 | 8 | 9 |
|----|---|--|---|---|--|---|----------------|--------------------|
| 9 | Сосна - 80%, береза + сосна - 20% | 24 | Сосна, береза - 75, сосна - 90 | 1 | Подрост.: ель - 70%, дуб - 30%; подлесок: рябина, лещина, малина; средний | - | 53 | 6811 |
| 10 | Лесные культуры Сосна + береза + ель - 100% | 26 | 69 | 1 | Подросток: рябина, малина; густой | - | 21 22 53 | 168 121 6529 |
| 11 | Береза - 60%, сосна - 20%, дуб - 20% | Береза, сосна - 24, дуб - 22 | 65 | 1 | Подросток: рябина, клен; редкий | - | 22 53 | 13 3220 |
| 12 | Сосна - 60%, сосна - 20%, ель + ель - 20% | Сосна - 27, сосна, ель + ель - 24 | Сосна, ель - 110, сосна, ель - 85 | 1 | Подросток: рябина, черемуха, малина; густой | - | 53 | 7141 |
| 13 | Лесные культуры Сосна - 90%, береза + сосна + ель - 10% | Сосна - 24, береза + сосна + ель - 21 | Сосна, береза - 69, сосна - 85, ель - 50 | 1 | Подросток: рябина, крушина ломкая, ирга; густой | - | 53 | 450 |
| 14 | Лесные культуры: сосна - 70%, береза - 30% | Сосна - 27, береза - 24 | Сосна, береза - 80 | 1 | Подросток: рябина, крушина ломкая; густой | - | 53 | 1928 |

| 1 | 2 | 3 | 4 | 5 | 6 | 7 | 8 | 9 |
|---------------------------|---|---|--|------------------------------|---|---|----------|-------------|
| 18 | Лесные культуры: сосна + береза + ель - 100% | Сосна, береза, ель - 26 | Сосна, береза - 79, ель - 50 | Сосна, береза, ель - 1 | Подлесок: рябина, лещина; густой | - | 53 | 40 |
| 22 | Канавы мелиоративная, ширина - 2,0 м, протяженность - 1,1 км, неудовлетворительное | - | - | - | - | - | 53 | 266 |
| 23 | Дорога автомобильная, грунтовая, лесохозяйственная, ширина - 3,0 м, протяженность - 1,6 км, неудовлетворительное | - | - | - | - | - | 53 | 294 |
| Итого в границах квартала | | | | | | | | |
| Квартал 41 | | | | | | | | |
| 2 | Сосна - 80%, береза - 10%, ель - 10% | Сосна - 26, береза - 25, ель - 18 | Сосна - 110, береза, ель - 80 | 1 | Подлесок: рябина, крупшина ломкая; средний | - | 53 | 3656 |
| 7 | Сосна - 80%, береза + ель - 20% | 27 | Сосна, береза - 80, ель - 60 | 1 | Подрост.: дуб - 80%, ель - 20%; подлесок: рябина, ирга; густой | - | 24 53 | 200 7855 |
| 8 | Береза - 80%, сосна - 10%, осина - 10% | Береза - 26, сосна, осина - 25 | 65 | 1 | Подлесок: рябина, черемуха, крупшина ломкая; средний | - | 53 | 9253 |

| 1 | 2 | 3 | 4 | 5 | 6 | 7 | 8 | 9 |
|----|---|--|--|---|---|-----------------------------------|----------|--------------|
| 9 | Сосна - 50%, береза - 40%, ель - 10% | Сосна, береза - 28, ель - 26 | Сосна - 120, береза, ель - 95 | 1 | Подрост.: ель - 100%; подлесок: рябина, крушина ломкая; густой | - | 53 | 8210 |
| 11 | Сосна - 80%, береза - 20% | Сосна - 27, береза - 26 | Сосна - 110, береза - 80 | 1 | Подрост.: ель - 100%; подлесок: рябина, крушина ломкая; средний | - | 24 53 | 398 15069 |
| 12 | Сосна - 50%, сосна - 30%, ель + береза - 20% | Сосна - 27, сосна - 25, ель - 23 | Сосна - 110, сосна, ель - 90 | 1 | Подлесок: рябина, клен остролистный, лещина; густой | - | 53 | 9818 |
| 13 | Лесные культуры сосна - 80%, сосна + береза + ель - 20% | Сосна - 25, сосна, ель - 27 | Сосна - 69, сосна - 85, ель - 60 | 1 | Подлесок: рябина, крушина ломкая; густой | Уборка неликвидных деревьев | 23 | 649 |
| | | | | | | | 53 | 4628 |

| 1 | 2 | 3 | 4 | 5 | 6 | 7 | 8 | 9 |
|----|---|--|--|---|--|---|----|------|
| 14 | Лесные культуры Сосна - 50%, сосна - 20%, береза - 10%, ель - 20% | Сосна - 25, сосна - 27, береза - 26, ель - 18 | Сосна - 69, сосна - 85, береза + ель - 70 | 1 | Подлесок: рябина, ирга, крушина ломкая; густой | - | 53 | 1366 |
| 15 | Сосна - 60%, береза - 40% | Сосна - 24, береза - 18 | Сосна - 85, береза - 60 | 1 | Подлесок: ива кустарниковая, крушина ломкая, рябина; густой | - | 53 | 9374 |
| 16 | Сосна - 60%, береза - 20%, ель - 20% | Сосна - 27, береза - 25, ель - 18 | Сосна, береза - 90, ель - 70 | 1 | Подрост.: ель - 100%; подлесок: рябина, ива кустарниковая, можжевельник; средний | - | 53 | 530 |
| 17 | Лесные культуры: сосна - 80%, береза - 10%, ель - 10% | Сосна - 27, береза - 26, ель - 17 | Сосна, береза, ель - 71 | 1 | Подлесок: рябина, ирга; средний | Выборочно санитарная рубка, уборка неликвидных деревьев | 53 | 5357 |
| 18 | Ель - 40%, сосна - 30%, береза - 20%, ель - 10% | Ель - 18, сосна, береза - 26, ель - 24 | Ель - 70, сосна, береза - 85, ель - 90 | 1 | Подрост.: дуб - 80%, ель - 20%; подлесок: рябина, малина, бузина; средний | Уборка неликвидных деревьев | 53 | 4720 |

| 1 | 2 | 3 | 4 | 5 | 6 | 7 | 8 | 9 |
|----|--|-----------------------------------|--------------------------------------|---|--|---|----|-------|
| 20 | Береза - 60%, сосна - 20%, ель - 20% | Береза, сосна - 27, ель - 23 | 95 | 1 | Подрост.: ель - 100%; подросток: рябина, крушина ломкая; средний | - | 53 | 19963 |
| 21 | Сосна - 50%, ель - 40%, береза - 10% | Сосна - 26, ель - 23, береза - 26 | Сосна - 90, ель, береза - 75 | 1 | Подлесок: рябина, средний | - | 53 | 7502 |
| 22 | Сосна - 80%, береза + сосна - 20% | 25 | Сосна - 80, береза - 65, сосна - 110 | 1 | Подлесок: рябина, крушина ломкая; густой | - | 53 | 4745 |
| 23 | Сосна - 70%; береза - 10%; ель + дуб низкоствольный - 20% | Сосна - 26, ель - 23, береза - 26 | Сосна - 90, береза - 75 | 1 | Подлесок: рябина, средний | - | 53 | 532 |
| 31 | Береза - 60%; осина - 20%; сосна - 20% | 25 | Береза - 80, осина - 65, сосна - 110 | 1 | Подлесок: рябина, крушина ломкая; густой | - | 53 | 295 |
| 39 | Просека квартальная, ширина - 4,0 м, протяженность - 0,7 км, чистая минерализованная | - | - | - | - | - | 53 | 268 |
| 40 | Граница окружная, ширина - 3,0 м, протяженность - 3,9 км, заросшая | - | - | - | - | - | 53 | 192 |

| 1 | 2 | 3 | 4 | 5 | 6 | 7 | 8 | 9 |
|---------------------------|---|--|--|---|---|------------------------------|----|-------|
| 41 | Тропа, ширина - 4,0 м, протяженность - 1,0 км, удовлетворительное | - | - | - | - | - | 53 | 756 |
| Итого в границах квартала | | | | | | | | |
| Квартал 42 | | | | | | | | |
| 1 | Береза - 40%, осина - 30%, береза - 10%, сосна - 10%, ива древовидная + ель - 10% | Береза, осина - 4, береза - 11, сосна - 3, ива древовидная - 4 | Береза, осина - 10, береза - 20, сосна, ива древовидная - 10 | 1 | - | - | 17 | 811 |
| 2 | Лесные культуры сосна - 40%, дуб - 10%, береза - 40%, осина - 10% | 5 | 13 | 1 | Подлесок: рябина, бузина, малина; средний | Прочистка 1 очередь - 25% | 17 | 10030 |
| 3 | Береза - 50%, осина - 20%, ива кустарниковая - 20%, сосна - 10% | 4 | 10 | 1 | - | - | 17 | 4466 |
| 4 | Осина - 60%, береза - 20%, сосна - 10%, ива древовидная - 10% | Осина, береза - 9, сосна - 5, ива древовидная - 6 | 15 | 1 | Подлесок: ива кустарниковая; средний | - | 17 | 282 |
| 43 | Канава мелиоративная, ширина - 3,0 м, протяженность - 1,1 км, удовлетворительное | - | - | - | - | - | 52 | 695 |
| 45 | Просека квартальная, ширина - 4,0 м, протяженность - 1,8 км, чистая | - | - | - | - | - | 17 | 732 |

| 1 | 2 | 3 | 4 | 5 | 6 | 7 | 8 | 9 |
|---------------------------|---|---|-------------------------|---|---|---|----|-------|
| 47 | Прочие земли | - | - | - | - | - | 52 | 388 |
| Итого в границах квартала | | | | | | | | |
| Квартал 43 | | | | | | | | |
| 16 | Просека квартальная, ширина - 4,0 м, протяженность - 0,6 км, чистая | - | - | - | - | - | 53 | 7 |
| | | | | | | | 95 | 5 |
| 23 | Прочие земли | - | - | - | - | - | 53 | 82 |
| | | | | | | | 95 | 51 |
| Итого в границах квартала | | | | | | | | |
| Квартал 53 | | | | | | | | |
| 1 | Линия электропередач ширина - 37,0 м, протяженность - 1,0 км, заросшая минерализованная | - | - | - | - | - | 13 | 1805 |
| 5 | Насаждения с породами искусственного происхождения | 4 | Береза - 10, сосна - 13 | 1 | - | - | 14 | 16293 |
| | Береза - 70%, сосна + дуб низкоствольный - 30% | | | | | | 17 | 304 |
| 6 | Лесные культуры | 4 | 13 | 1 | - | - | 14 | 2748 |
| | Сосна - 80%, береза - 20% | | | | | | 17 | 695 |
| 17 | Насаждения с породами искусственного происхождения | 4 | Береза - 10, сосна - 13 | 1 | - | - | 3 | 2 |
| | Береза - 70%, сосна + дуб низкоствольный - 30% | | | | | | 13 | 399 |
| 21 | Просека квартальная, ширина - 4,0 м, протяженность - 0,5 км, чистая | - | - | - | - | - | 14 | 288 |

| 1 | 2 | 3 | 4 | 5 | 6 | 7 | 8 | 9 |
|---|---|---|-------------------------|---|---|---|----|-----|
| 24 | Канавы мелиоративная, ширина - 3,0 м, протяженность - 0,6 км, неувлелворительное | - | - | - | - | - | 14 | 393 |
| Итого в границах квартала | | | | | | | | |
| 22927 | | | | | | | | |
| Категория защитности – леса, расположенные в защитных полосах лесов | | | | | | | | |
| <p>Виды использования: заготовка древесины (включая СОМ), заготовка и сбор недревесных лесных ресурсов, заготовка пищевых лесных ресурсов и сбор лекарственных растений, осуществление видов деятельности в сфере охотничьего хозяйства, ведение сельского хозяйства (сенокосение пчеловодство), осуществление научно-исследовательской деятельности, образовательной деятельности, осуществление рекреационной деятельности; выращивание посадочного материала лесных растений (саженцев, сеянцев), выполнение работ по геологическому изучению недр, разработка месторождений и полезных ископаемых, строительство и эксплуатация водохранилищ и иных искусственных водных объектов, а также гидротехнических сооружений морских терминалов, речных портов, причалов; строительство, реконструкция, эксплуатация линейных объектов, осуществление религиозной деятельности, изыскательские работы</p> | | | | | | | | |
| Квартал 53 | | | | | | | | |
| 18 | Насаждения с породами искусственного происхождения Береза - 70%%, сосна + дуб низкоствольный - 30% | 4 | Береза - 10, сосна - 13 | 1 | - | - | 3 | 276 |
| Итого в границах квартала | | | | | | | | |
| 276 | | | | | | | | |
| Категория защитности – леса, расположенные в защитных полосах лесов | | | | | | | | |
| <p>Виды использования: заготовка древесины (включая СОМ), заготовка и сбор недревесных лесных ресурсов, заготовка пищевых лесных ресурсов и сбор лекарственных растений, осуществление видов деятельности в сфере охотничьего хозяйства, ведение сельского хозяйства (сенокосение пчеловодство), осуществление научно-исследовательской деятельности, образовательной деятельности, осуществление рекреационной деятельности; выращивание посадочного материала лесных растений (саженцев, сеянцев), выполнение работ по геологическому изучению недр, разработка месторождений и полезных ископаемых, строительство и эксплуатация водохранилищ и иных искусственных водных объектов, а также гидротехнических сооружений морских терминалов, речных портов, причалов; строительство, реконструкция, эксплуатация линейных объектов, осуществление религиозной деятельности, изыскательские работы</p> | | | | | | | | |
| Квартал 1 | | | | | | | | |
| 8 | Линия электропередач, | - | - | - | - | - | 54 | 134 |

| 1 | 2 | 3 | 4 | 5 | 6 | 7 | 8 | 9 |
|----|---|----------------------------|------------------------------------|---|---|---|----|------|
| | ширина - 8,0 м, протяженность - 0,7 км, заросшая | | | | | | 96 | 2 |
| 17 | Сосна - 90%, ель + береза - 10% | Сосна - 27, ель - 20 | 90 | 1 | Подлесок: рябина, крушина ломкая, ива кустарниковая; средний | Выборочная санитарная рубка - 10% | 54 | 2061 |
| 24 | Несомкнувшиеся культуры: сосна - 100%, возобновление береза - 60%, осина - 40% | Береза, осина - 2 | Сосна - 4, береза, осина - 5 | - | - | - | 54 | 7458 |
| 33 | Береза - 100% | 20 | 50 | 1 | Подлесок: крушина ломкая; средний | - | 54 | 559 |
| 34 | Береза + сосна - 100% | 25 | 65 | 1 | Подлесок: рябина, крушина ломкая; средний | - | 54 | 1956 |
| 35 | Береза - 90%, сосна - 10% | Береза - 20, сосна - 21 | 45 | 1 | Подлесок: рябина, крушина ломкая; редкий | - | 54 | 2958 |

| 1 | 2 | 3 | 4 | 5 | 6 | 7 | 8 | 9 |
|----|---|-----------------------------|------------------------------------|---|---|---|----------|------------|
| 36 | Береза - 90%, сосна - 10% | Береза - 23, сосна - 2,2 | 65 | 1 | Подлесок: рябина, крушина ломкая; средний | - | 54 96 | 4900 39 |
| 37 | Сосна - 70%; ель + ель - 30% | Сосна - 27, ель - 20 | 90 | 1 | Подлесок: рябина, крушина ломкая, ива кустарниковая; средний | - | 54 | 99 |
| 38 | Несомкнувшиеся культуры: сосна - 100%, возобновление береза - 60%, осина - 40% | Береза, осина - 2 | Сосна - 4, береза, осина - 5 | - | - | - | 54 | 861 |
| 39 | береза - 100% | 11 | 30 | 1 | Подлесок: ива кустарниковая; редкий | - | 54 | 1257 |
| 40 | Сосна - 90%, ель - 10% | 26 | 95 | 1 | Подрост.: ель - 100%; подлесок: рябина, крушина ломкая; средний | - | 54 96 | 9246 2 |
| 41 | Сосна - 80%, ель - 20% | Сосна - 26, ель - 23 | 90 | 1 | Подлесок: ива кустарниковая, рябина, крушина ломкая; густой | - | 54 | 1083 |

| 1 | 2 | 3 | 4 | 5 | 6 | 7 | 8 | 9 |
|---------------------------|---|--|---|---|---|---|----------|-------------|
| 45 | Лесные культуры: сосна - 70%, береза - 10%, сосна - 20% | Сосна - 20, береза - 21, сосна - 23 | Сосна, береза - 58, сосна - 70 | 1 | Подлесок: ива кустарниковая; средний | - | 10 | 337 |
| 47 | Сосна - 40%, береза - 30%, ель - 20%, сосна + ель - 10% | Сосна - 26, береза - 24, ель - 20, сосна, ель - 25 | Сосна - 95, береза, ель, сосна - 70, ель - 100 | 1 | Подрост.: ель - 100%; подлесок: ива кустарниковая, рябина, крушина ломкая; средний | - | 10 | 810 |
| 49 | Лесные культуры: ель - 50%, береза - 30%, осина - 20% | Ель - 6, береза, осина - 8 | Ель - 22, береза, осина - 20 | 1 | Подлесок: рябина, крушина ломкая; средний | - | 8 | 196 |
| Итого в границах квартала | | | | | | | | |
| Квартал 2 | | | | | | | | |
| 2 | Сосна - 80%, ель + ель + береза - 20% | Сосна - 28, ель, ель, береза - 22 | Сосна - 95, ель - 70, ель - 100, береза - 80 | 1 | Подрост.: ель - 100%; подлесок: рябина, крушина ломкая; средний | - | 28 54 | 401 7945 |
| 4 | Береза - 70%, сосна - 30% | береза - 17, сосна - 19 | 45 | 1 | Подлесок: ива кустарниковая; средний | - | 54 | 1176 |

| 1 | 2 | 3 | 4 | 5 | 6 | 7 | 8 | 9 |
|----|--|------------------------------------|------------------------------------|--------|---|---|----------|--------------|
| 7 | Сосна + береза - 100% | 28 | 105 | 1 | Подрост.: ель - 100%; подлесок: рябина, крушина ломкая; редкий | Выборочная санитарная рубка - 10% | 54 | 10804 |
| 9 | Несомкнувшиеся культуры: сосна - 100% возобновление береза - 60%, осина - 40% | - 2 | 4 5 | - - | - | - | 54 | 21426 |
| 10 | Сосна - 50%, береза - 50% | Сосна - 19, береза - 16 | 85 | 1 | Подлесок: ива козья; редкий | - | 54 | 3468 |
| 11 | Сосна - 50%, ель - 10%, береза - 40% | Сосна, береза - 26, ель - 21 | Сосна - 95, ель, береза - 75 | 1 | Подрост.: ель - 100%; подлесок: рябина, крушина ломкая; средний | Выборочная санитарная рубка - 10% | 28 54 | 249 11099 |
| 12 | Сосна - 80%, береза - 20% | Сосна - 23, береза - 22 | 70 | 1 | Подлесок: ива козья, крушина ломкая; средний | - | 54 | 410 |
| 13 | Трассы мелiorативные, ширина - 10,0 м, протяженность - 0,4 км, заросшая | - | - | - | - | - | 54 | 1556 |

| 1 | 2 | 3 | 4 | 5 | 6 | 7 | 8 | 9 |
|----|--------------------------------------|----------------------------------|----------------------------------|---|---|---|----------|-------------|
| 14 | Сосна - 50%, береза - 50% | Сосна - 23, береза - 22 | 70 | 1 | Подлесок: рябина, крушина ломкая; средний | - | 54 | 8767 |
| 15 | Береза + сосна - 100% | 20 | 50 | 1 | Подлесок: рябина, крушина ломкая; редкий | - | 54 | 405 |
| 16 | Береза - 80%, сосна - 20% | 20 | 50 | 1 | Подлесок: рябина, крушина ломкая; редкий | - | 54 | 1488 |
| 17 | Береза + сосна - 100% | 24 | 60 | 1 | Подлесок: рябина, крушина ломкая; редкий | - | 54 | 22 |
| 18 | Сосна - 80%, береза + осина - 20% | сосна - 24, береза - 21 | сосна - 90, береза - 70 | 1 | Подлесок: ива козья; густой | Выборочная санитарная рубка - 10% | 26 54 | 168 3227 |
| 19 | Сосна - 70%, ель + ель - 30% | Сосна - 30, ель + ель - 23 | Сосна, ель - 115, ель - 75 | 1 | Подрост.: ель - 100%; подлесок - рябина, крушина ломкая; редкий | Выборочная санитарная рубка - 10% | 27 54 | 122 5162 |
| 20 | Вырубка пней | - | - | - | - | Естественное возобновление | 54 | 2043 |

| 1 | 2 | 3 | 4 | 5 | 6 | 7 | 8 | 9 |
|----|---|---|--|---|--|-----------------------------------|---|------|
| 27 | Сосна - 70%, береза - 30% | Сосна, береза - 25 | Сосна - 80, береза - 65 | 1 | Подрост.: ель - 100%; подлесок - рябина, крушина ломкая; средний | - | 9 | 5716 |
| 36 | Линия электропередач, ширина - 25,0 м, протяженность - 0,1 км, заросшая | - | - | - | - | - | 9 | 883 |
| 37 | Сосна - 50%, ель - 10%, сосна - 20%, береза + ель - 20% | Сосна - 26, ель - 23, сосна - 22, береза - 24 | Сосна - 90, ель - 75, сосна, береза - 65 | 1 | Подрост.: ель - 100%; подлесок - рябина, крушина ломкая; средний | Выборочная санитарная рубка - 10% | 9 | 9918 |
| 38 | Сосна - 70%, ель - 10%, береза + сосна - 20% | Сосна - 26, ель - 23, береза - 24 | Сосна, ель - 90, береза - 75 | 1 | Подрост.: ель - 100%, подлесок: рябина, крушина ломкая, ива кустарниковая; средний | Выборочная санитарная рубка - 10% | 9 | 5574 |
| 39 | Сосна - 80%, береза + ель - 20% | 26 | Сосна - 90, береза - 80 | 1 | Подрост.: ель - 100%, подлесок: рябина, крушина ломкая; средний | Выборочная санитарная рубка - 10% | 9 | 946 |

| 1 | 2 | 3 | 4 | 5 | 6 | 7 | 8 | 9 |
|----|--|--|--|---|---|---|----------|--------------|
| 7 | Сосна + береза - 100% | 26 | 85 | 1 | Подрост.: ель - 100%, подлесок: крушина ломкая, рябина, ива кустарниковая; средний | - | 44 60 | 1292 7264 |
| 13 | Сосна - 90%, береза - 10% | Сосна - 85, береза - 65 | 20 | 1 | Подлесок: ива кустарниковая; средний | - | 44 60 | 363 189 |
| 21 | Лесные культуры: сосна - 60%, береза - 10%, ель - 20%, сосна - 10% | Сосна - 23, береза - 25, ель - 24, сосна - 26 | Сосна, береза - 69, ель, сосна - 75 | 1 | Подлесок: рябина, крушина ломкая, ива кустарниковая; средний | - | 44 | 258 |
| 22 | Сосна - 70%, береза - 10%, сосна - 20% | Сосна - 26, береза - 22, сосна - 23 | Сосна - 85, береза, сосна - 75 | 1 | Подлесок: рябина, крушина ломкая, ива кустарниковая; средний | - | 44 60 | 1718 6029 |
| 23 | Сосна - 90%, береза - 10% | 15 | 60 | 1 | Подлесок: ива кустарниковая; редкий | - | 44 60 | 1209 2847 |
| 24 | Болото, переходное, осоковое, зарастание - 20% сосна | - | - | - | - | - | 60 | 5 |
| 25 | Сосна + береза - 100% | 27 | 90 | 1 | Подрост.: средний | - | 44 | 2193 |

| 1 | 2 | 3 | 4 | 5 | 6 | 7 | 8 | 9 |
|----|---|---|----|---|--|---|----------|--------------|
| | | | | | ель - 100%, подлесок: рябина, крушина ломкая; средний | | 60 | 4872 |
| 26 | Береза - 70%, сосна + осина + ель - 30% | Береза - 26, сосна - 27 | 75 | 1 | Подлесок: рябина, крушина ломкая; густой | - | 44 60 | 1278 6061 |
| 27 | Сосна - 70%, береза - 30% | Сосна - 27, береза - 25 | 80 | 1 | Подлесок: крушина ломкая, рябина; средний | - | 44 60 | 232 24 |
| 29 | Сосна - 80%, береза + ель - 20% | Сосна - 26, береза - 25 | 75 | 1 | Подпрост.: ель - 100%, подлесок: рябина, крушина ломкая; средний | - | 44 60 | 247 6735 |
| 30 | Лесные культуры: сосна - 70%, береза - 20%, ель - 10% | Сосна - 23, береза - 24, ель - 17 | 66 | 1 | Подлесок: рябина, крушина ломкая; средний | - | 60 | 11058 |
| 31 | Сосна + береза + ель - 100% | 27 | 85 | 1 | Подлесок: рябина, крушина ломкая; средний | - | 60 | 10794 |

| 1 | 2 | 3 | 4 | 5 | 6 | 7 | 8 | 9 |
|----|--|--------------------------------|--------------------------------|---|--|---|-----|------|
| 32 | Береза - 60%, сосна - 30%, ель + осина - 10% | Береза, сосна - 26, ель - 24 | 75 | 1 | Подлесок: рябина, крушина ломкая, ива кустарниковая; средний | - | 60 | 4971 |
| 33 | Береза - 70%, осина - 10%, сосна - 20% | Береза, осина - 23, сосна - 24 | Береза, осина - 65, сосна - 85 | 1 | Подлесок: рябина, крушина ломкая, ива кустарниковая; средний | - | 60 | 3962 |
| 34 | Сосна - 60%, береза + осина - 40% | 24 | Сосна - 75, береза - 65 | 1 | Подлесок: крушина ломкая, рябина, ива кустарниковая; средний | - | 60 | 37 |
| 35 | Поляна | - | - | - | - | - | 60 | 6523 |
| | | | | | | | 106 | 1 |
| 36 | Сосна - 90%, береза + осина - 10% | Сосна - 24, береза - 23 | Сосна - 75, береза - 65 | 1 | Подлесок: рябина, крушина ломкая, ива кустарниковая; средний | - | 45 | 142 |
| | | | | | | | 60 | 2439 |
| 41 | Береза - 90%, сосна - 10% | Береза - 11, сосна - 6 | 20 | 1 | - | - | 60 | 4 |
| 43 | Лесные культуры: сосна - 80%, береза - 20% | 24 | 69 | 1 | Подлесок: рябина, крушина ломкая; средний | - | 42 | 578 |
| | | | | | | | 43 | 73 |
| | | | | | | | 44 | 348 |
| | | | | | | | 60 | 5661 |

| 1 | 2 | 3 | 4 | 5 | 6 | 7 | 8 | 9 |
|----|---|----------------------------|--------------------------------------|---|---|---|----|-----|
| 44 | Лесные культуры: сосна - 50%, береза + сосна - 50% | 23 | Сосна, береза - 60, сосна - 80 | 1 | Подлесок: рябина, крушина ломкая; средний | - | 60 | 257 |
| 46 | Линия электропередач ширина - 50,0 м, протяженность - 0,6 км, заросшая | - | - | - | - | - | 42 | 20 |
| 47 | Сосна - 70%, береза - 30% | Сосна - 26, береза - 25 | Сосна - 95, береза - 75 | 1 | Подрост.: ель - 100%, подлесок: рябина, крушина ломкая; средний | - | 60 | 400 |
| 54 | Дорога автомобильная грунтовая, общего пользования, ширина - 8,0 м, протяженность - 0,8 км, удовлетворительное, круглогодично | - | - | - | - | - | 44 | 718 |
| 55 | Дорога автомобильная грунтовая, общего пользования, ширина - 8,0 м, протяженность - 0,4 км, удовлетворительное, круглогодично | - | - | - | - | - | 60 | 810 |
| | | | | | | | 44 | 231 |
| | | | | | | | 60 | 558 |

| 1 | 2 | 3 | 4 | 5 | 6 | 7 | 8 | 9 |
|---------------------------|---|-------------------------|----|---|--|---|----|-------|
| 56 | Дорога автомобильная, грунтовая, лесохозяйственная, ширина - 3,5 м, протяженность - 1,2 км, удовлетворительное, летом | - | - | - | - | - | 60 | 455 |
| 57 | Просека квартальная, ширина - 2,0 м, протяженность - 2,5 км, чистая | - | - | - | - | - | 60 | 194 |
| Итого в границах квартала | | | | | | | | |
| Квартал 27 | | | | | | | | |
| 18 | Береза + осина - 100% | 26 | 75 | 1 | Подлесок: крушина ломкая, рябина, ива кустарниковая; средний | - | 56 | 5916 |
| 24 | Береза - 90%, осина - 10% | Береза - 24, осина - 25 | 75 | 1 | Подлесок: крушина ломкая, рябина, ива кустарниковая; средний | - | 56 | 15207 |
| 25 | Береза + осина - 100% | 24 | 65 | 1 | Подлесок: крушина ломкая, рябина, ива кустарниковая; средний | - | 56 | 9717 |

| 1 | 2 | 3 | 4 | 5 | 6 | 7 | 8 | 9 |
|---------------------------|---|-------------------------|-------------------------|---|--|---|----------|------------|
| 28 | Береза + осина + сосна - 100% | 25 | 70 | 1 | Подлесок: крушина ломкая, рябина, ива кустарниковая; средний | - | 30 56 | 49 1252 |
| 30 | Трассы мелиоративные, ширина - 8,0 м, протяженность - 1,5 км, заросшая | - | - | - | - | - | 56 | 827 |
| 31 | Трассы мелиоративные, ширина - 8,0 м, протяженность - 0,6 км, заросшая | - | - | - | - | - | 56 | 324 |
| 33 | Просека квартальная, ширина - 2,0 м, протяженность - 3,1 км, чистая | - | - | - | - | - | 56 | 286 |
| Итого в границах квартала | | | | | | | | |
| Квартал 32 | | | | | | | | |
| 23 | Лесные культуры: сосна - 50%, береза - 50% | Сосна - 14, береза - 18 | Сосна - 44, береза - 50 | 1 | Подлесок: ива кустарниковая; средний | - | 58 59 | 149 87 |
| 25 | Дорога автомобильная, грунтовая, лесохозяйственная, ширина - 6,0 м, протяженность - 0,8 км, удовлетворительное, летом | - | - | - | - | - | 59 | 153 |

| 1 | 2 | 3 | 4 | 5 | 6 | 7 | 8 | 9 |
|---------------------------|---|-------------------------|-------------------------|---|--|---------------------------------|----------|-------------|
| 29 | Просека квартальная, ширина - 2,0 м, протяженность - 1,6 км, чистая | - | - | - | - | - | 59 | 34 |
| Итого в границах квартала | | | | | | | | |
| Квартал 33 | | | | | | | | |
| 19 | Линия электропередач, ширина - 60,0 м, протяженность - 0,7 км, чистая | - | - | - | - | - | 59 | 275 |
| 20 | Сосна - 70%, береза + осина - 30% | Сосна - 27, береза - 23 | Сосна - 85, береза - 75 | 1 | Подрост.: ель - 100%; подлесок: рябина, крушина ломкая; средний | Выборочная санитарная рубка 10% | 38 59 | 331 1660 |
| 23 | Сосна - 80%, береза + осина + ель - 20% | Сосна - 26, береза - 25 | Сосна - 95, береза - 75 | 1 | Подрост.: ель - 100%; подлесок: ива кустарниковая, крушина ломкая, рябина; средний | Выборочная санитарная рубка 10% | 59 | 3040 |
| 24 | Береза - 80%, сосна + ель + осина - 20% | Береза - 25, сосна - 26 | 75 | 1 | Подрост.: ель - 100%; подлесок: рябина, крушина ломкая, ива кустарниковая; средний | - | 59 | 40 |

| 1 | 2 | 3 | 4 | 5 | 6 | 7 | 8 | 9 |
|----|--|-----------------------------------|-------------------------|---|--|---|----|------|
| 26 | Сосна - 60%, береза + осина - 40% | Сосна - 27, береза - 26 | Сосна - 90, береза - 70 | 1 | Подрост.: ель - 100%, подлесок: рябина, крушина ломкая; средний | - | 60 | 3 |
| 29 | Береза + осина - 100% | 4 | 10 | 1 | Подросток: ива кустарниковая; средний | - | 59 | 470 |
| 30 | Береза - 50%, осина - 10%, сосна - 40% | 21 | 65 | 1 | Подрост.: ель - 100%, подлесок: рябина, крушина ломкая, ива кустарниковая; средний | - | 59 | 385 |
| 31 | Береза - 80%, сосна - 10%, ель + осина - 10% | Береза - 25, сосна - 26, ель - 20 | 75 | 1 | Подрост.: ель - 100%, подлесок: ива кустарниковая; редкий | - | 59 | 6116 |
| 32 | Береза - 80%, ольха черная + осина - 20% | Береза - 23, ольха черная - 22 | 60 | 1 | Подросток: рябина, крушина ломкая, ива кустарниковая; средний | - | 59 | 3722 |
| 33 | Болото | - | - | - | - | - | 59 | 1332 |

| 1 | 2 | 3 | 4 | 5 | 6 | 7 | 8 | 9 |
|----|---|----------------------------|----------------------------|---|---|---------------------------------------|----------|--------------|
| 34 | Сосна - 90%, береза - 10% | Сосна - 26, береза - 24 | Сосна - 85, береза - 75 | 1 | Подлесок: рябина, крушина ломкая, ива средний | Выборочная санитарная рубка 10% | 59 60 | 8630 1738 |
| 35 | Береза - 60%, сосна + осина - 40% | Береза - 25, сосна - 27 | Береза - 75, сосна - 85 | 1 | Подлесок: рябина, крушина ломкая, ива кустарниковая; средний | - | 59 | 2952 |
| 36 | Береза + осина - 100% | 17 | 55 | 1 | Подлесок: ива кустарниковая; средний | - | 38 59 | 131 3701 |
| 37 | Болото | - | - | - | - | - | 59 | 3012 |
| 38 | Береза + осина - 100% | 4 | 10 | 1 | Подлесок: ива кустарниковая; средний | - | 59 | 1347 |
| 39 | Береза - 80%, сосна + осина - 20%, | Береза - 24, сосна - 26 | Береза - 75, сосна - 85 | 1 | Подлесок: рябина, ива кустарниковая, крушина ломкая; средний | - | 59 | 4212 |
| 44 | Дорога автомобильная, грунтовая, лесохозяйственная, ширина - 3,5 м, протяженность - 0,7 км, удовлетворительное, летом | - | - | - | - | - | 59 | 280 |

| 1 | 2 | 3 | 4 | 5 | 6 | 7 | 8 | 9 |
|---|--|---|------------------------------------|---|---|---------------------------------|----------------|--------------------|
| 45 | Просека квартальная, ширина - 2,0 м, протяженность - 2,9 км, чистая | - | - | - | - | - | 59 | 9 50 |
| Итого в границах квартала Квартал 34 | | | | | | | | |
| 2 | Линия электропередач ширина - 57,0 м, протяженность - 0,2 км, чистая | - | - | - | - | - | 60 | 1572 |
| 3 | Сосна - 70%, ель - 20%, береза + ель - 10% | Сосна - 28, ель - 20, береза + ель - 26 | Сосна, ель, ель - 115, береза - 85 | 1 | Подрост.: ель - 100%, подлесок: рябина, крушина ломкая; средний | Выборочная санитарная рубка 10% | 60 | 5249 |
| 4 | Береза - 50%, ольха черная - 50% | Береза - 4, ольха черная - 3 | 10 | 1 | Подлесок: ива козья; средний | - | 40 41 60 | 168 100 8849 |
| 5 | Сосна - 50%, береза + осина - 50% | Сосна - 27, береза - 26 | 95 | 1 | Подрост.: ель - 100%, подлесок: рябина, крушина ломкая; средний | Выборочная санитарная рубка 10% | 60 | 1720 |
| 6 | Сосна - 50%, береза + ольха черная - 50% | Сосна - 18, береза - 16 | Сосна - 85, береза - 55 | 1 | Подлесок: крушина ломкая, ива кустарниковая; средний | - | 41 60 | 9 1541 |

| 1 | 2 | 3 | 4 | 5 | 6 | 7 | 8 | 9 |
|---------------------------|--|----------------------------|----------------------------|---|---|---|----|------|
| 12 | Сосна - 80%, береза - 20% | Сосна - 23, береза - 21 | Сосна - 85, береза - 65 | 1 | Подлесок: крушина ломкая, ива кустарниковая; средний | - | 60 | 6405 |
| 40 | Просока квартальная, ширина - 2,0 м, протяженность - 2,8 км, чистая | - | - | - | - | - | 60 | 214 |
| Итого в границах квартала | | | | | | | | |
| Квартал 37 | | | | | | | | |
| 1 | Лесные культуры: сосна - 70%, береза + ель + дуб низкоствольный - 30% | Сосна - 25, береза - 24 | сосна - 81, береза - 72 | 1 | Подлесок: рябина, крушина ломкая; средний | - | 29 | 150 |
| 4 | Береза - 80%, сосна - 20% | Береза - 25, сосна - 26 | 70 | 1 | Подросл.: ель - 100%; подлесок: рябина, крушина ломкая, ива кустарниковая; средний | - | 56 | 194 |
| 5 | Сосна - 80%, береза + осина + ель - 20% | Сосна - 26, береза - 25 | 85 | | Подлесок: рябина, крушина ломкая; густой | - | 55 | 165 |

| 1 | 2 | 3 | 4 | 5 | 6 | 7 | 8 | 9 |
|---------------------------|---|----------------------------|----|---|---|---|----------|--------------|
| 6 | Береза - 100% | 26 | 75 | 1 | Подрост.: ель - 100%; подлесок: рябина, крушина ломкая; средний | - | 56 | 14549 |
| 36 | Просека кварталная, ширина - 2,0 м, протяженность - 3,4 км, чистая | - | - | - | - | - | 55 | 274 |
| 37 | Граница окружная, ширина - 1,0 м, протяженность - 1,2 км, чистая | - | - | - | - | - | 55 | 50 |
| Итого в границах квартала | | | | | | | | |
| Квартал 38 | | | | | | | | |
| 6 | Береза + осина + сосна - 100% | 25 | 70 | 1 | Подлесок: рябина, крушина ломкая, ива кустарниковая; средний | - | 56 | 366 |
| 12 | Береза + осина - 100% | 26 | 75 | 1 | Подлесок: крушина ломкая, средний | - | 30 56 | 542 11688 |
| 13 | Лесные культуры сосна - 60%, береза - 40% | Сосна - 27, береза - 26 | 80 | 1 | Подлесок: крушина ломкая; средний | - | 30 56 | 7 4881 |

| 1 | 2 | 3 | 4 | 5 | 6 | 7 | 8 | 9 |
|---------------------------|--|-------------------------|----|---|---|---|----|-------|
| 29 | Трассы мелиоративные, ширина - 8,0 м, протяженность - 0,9 км, заросшая | - | - | - | - | - | 56 | 207 |
| 32 | Просека квартальная, ширина - 2,0 м, протяженность - 3,1 км, чистая | - | - | - | - | - | 56 | 144 |
| Итого в границах квартала | | | | | | | | |
| Квартал 39 | | | | | | | | |
| 2 | Лесные культуры: сосна - 70%, береза + осина - 30% | Сосна - 27, береза - 26 | 80 | 1 | Подлесок: акация желтая, крушина ломкая; средний | - | 57 | 11041 |
| 3 | Береза + осина - 100% | 26 | 75 | 1 | Подлесок: рябина, крушина ломкая, акация желтая; средний | - | 57 | 4475 |
| 4 | Береза + осина - 100% | 25 | 70 | 1 | Подлесок: ива кустарниковая, крушина ломкая, рябина; редкий | - | 57 | 8925 |
| 8 | Береза + осина - 100% | 26 | 75 | 1 | Подлесок: крушина ломкая, рябина; редкий | - | 57 | 11676 |

| 1 | 2 | 3 | 4 | 5 | 6 | 7 | 8 | 9 |
|---------------------------|--|----|----|---|--|---|----|-------|
| 9 | Береза - 50%, осина - 50% | 19 | 60 | 1 | Подлесок: крушина ломкая, ива кустарниковая; средний | - | 57 | 6872 |
| 16 | Береза + осина - 100% | 21 | 65 | 1 | Подлесок: крушина ломкая, ива кустарниковая; средний | - | 57 | 871 |
| 26 | Просека квартальная, ширина - 2,0 м, протяженность - 3,1 км, чистая | - | - | - | - | - | 57 | 126 |
| Итого в границах квартала | | | | | | | | |
| Квартал 40 | | | | | | | | |
| 3 | Береза - 100% | 26 | 75 | 1 | Подлесок: рябина, крушина ломкая; средний | - | 57 | 12847 |
| 6 | Береза + осина + сосна - 100% | 25 | 70 | 1 | Подлесок: рябина, крушина ломкая; средний | - | 57 | 17661 |
| 7 | Береза - 100% | 18 | 50 | 1 | Подлесок: крушина ломкая, ива кустарниковая; средний | - | 57 | 3123 |

| 1 | 2 | 3 | 4 | 5 | 6 | 7 | 8 | 9 |
|---------------------------|--|----|----|---|---|---|----|-------|
| 8 | Береза - 90%, осина - 10% | 23 | 65 | 1 | Подрост.: ель - 100%; подлесок: рябина, крушина ломкая; средний | - | 31 | 98 |
| 13 | Береза + осина - 100% | 26 | 75 | 1 | Подлесок: рябина, крушина ломкая, ива кустарниковая; густой | - | 57 | 540 |
| 14 | Береза - 90%, осина - 10% | 25 | 65 | 1 | Подлесок: крушина ломкая, ива кустарниковая; средний | - | 32 | 168 |
| 24 | Дорога автомобильная грунтовая, лесохозяйственная, ширина - 3,0 м, протяженность - 0,8 км, удовлетворительное, летом | - | - | - | - | - | 57 | 327 |
| 25 | Просека квартальная, ширина - 2,0 м, протяженность - 2,8 км, чистая | - | - | - | - | - | 57 | 130 |
| Итого в границах квартала | | | | | | | | 48174 |
| Квартал 41 | | | | | | | | |

| 1 | 2 | 3 | 4 | 5 | 6 | 7 | 8 | 9 |
|----|--------------------------------------|-----------------------------|-----------------------------|---|--|---|----------|--------------|
| 5 | Береза + осина - 100% | 25 | 75 | 1 | Подрост.: ель - 100%; подлесок: рябина, крушина ломкая; средний | - | 33 57 | 473 20428 |
| 7 | Береза - 90%, осина - 10% | Береза - 21, осина - 22 | 65 | 1 | Подлесок: ива кустарниковая, крушина ломкая; средний | - | 57 | 3269 |
| 8 | Береза + осина - 100% | 21 | 65 | 1 | Подлесок: крушина ломкая, ива кустарниковая; редкий | - | 57 | 2640 |
| 9 | Береза + осина + сосна - 100% | 25 | 70 | 1 | Подлесок: рябина, крушина ломкая; густой | - | 57 | 4449 |
| 10 | Береза - 70% береза + липа - 30% | Береза - 25, береза - 18 | Береза - 75, береза - 50 | 1 | Подлесок: крушина ломкая, рябина, малина; средний | - | 33 57 | 95 12882 |
| 15 | Береза + осина + ольха черная - 100% | 23 | 65 | 1 | Подлесок: ива кустарниковая, крушина ломкая; средний | - | 57 | 2994 |

| 1 | 2 | 3 | 4 | 5 | 6 | 7 | 8 | 9 |
|---------------------------|--|---|--------------------------------------|---|--|---|----|-------|
| 16 | Береза - 70%, сосна - 10%, осина - 20% | Береза - 22, сосна, осина - 23 | Береза - 65, сосна, осина - 75 | 1 | Подлесок: рябина, крушина ломкая; средний | - | 57 | 399 |
| 19 | Трассы мелиоративные, ширина - 10,0 м, протяженность - 1,1 км, заросшая | - | - | - | - | - | 57 | 773 |
| 22 | Просека квартальная, ширина - 2,0 м, протяженность - 3,1 км, чистая | - | - | - | - | - | 57 | 132 |
| Итого в границах квартала | | | | | | | | |
| Квартал 42 | | | | | | | | |
| 6 | Береза - 80%, осина - 20% | 21 | 65 | 1 | Подлесок: крушина ломкая, ива козья, рябина; средний | - | 57 | 1343 |
| 14 | Береза - 80%, осина - 20% | Береза - 24, осина - 25 | 70 | 1 | Подлесок: рябина, крушина ломкая; средний | - | 57 | 7811 |
| 15 | Лесные культуры: сосна - 50%, береза - 30%, сосна - 20% | Сосна - 23, береза - 25, сосна - 26 | Сосна - 71, береза, сосна - 75 | 1 | Подлесок: рябина, крушина ломкая; средний | - | 57 | 12151 |

| 1 | 2 | 3 | 4 | 5 | 6 | 7 | 8 | 9 |
|----|---|------------------------|----|---|--|---|----------|--------------|
| 16 | Береза - 90%, сосна + осина - 10% | Береза -25, сосна - 26 | 70 | 1 | Подрост.: ель - 100%, подлесок: рябина, крушина ломкая; средний | - | 57 | 1362 |
| 19 | Линия электропередач ширина - 50,0 м, протяженность - 0,9 км, заросшая | - | - | - | - | - | 57 | 6440 |
| 20 | Береза - 100% | 15 | 50 | 1 | Подлесок: ива кустарниковая, редкий | - | 57 | 2038 |
| 21 | Береза + осина - 100% | 19 | 50 | 1 | Подлесок: ива кустарниковая, крушина ломкая; средний | - | 57 | 413 |
| 22 | Береза + осина - 100% | 19 | 50 | 1 | Подлесок: ива кустарниковая, крушина ломкая; средний | - | 34 57 | 575 12474 |
| 23 | Береза - 100% | 23 | 65 | 1 | Подлесок: рябина, крушина ломкая; средний | - | 57 | 342 |

| 1 | 2 | 3 | 4 | 5 | 6 | 7 | 8 | 9 |
|---------------------------|--|---------------------------|----|---|--|---|----|------|
| 26 | Береза – 90%; сосна – 10% | 19 | 50 | 1 | Подлесок: ива кустарниковая, крушина ломкая; средний | - | 57 | 66 |
| 31 | Газопровод ширина - 13,0 м, протяженность - 0,9 км, заросшая | - | - | - | - | - | 57 | 857 |
| 32 | Трассы мелиоративные ширина - 10,0 м, протяженность - 0,9 км, заросшая | - | - | - | - | - | 58 | 155 |
| 36 | Просека квартальная, ширина - 2,0 м, протяженность - 2,6 км, чистая | - | - | - | - | - | 57 | 2993 |
| | | | | | | | | 154 |
| Итого в границах квартала | | | | | | | | |
| Квартал 43 | | | | | | | | |
| 1 | Береза – 100% | 18 | 50 | 1 | Подлесок: крушина ломкая; ива кустарниковая; средний | - | 58 | 887 |
| 7 | Линия электропередач, ширина - 50,0 м, протяженность - 0,6 км, заросшая | - | - | - | - | - | - | - |
| 8 | Береза - 80%, сосна + осина - 20% | Береза- 25, сосна - 24 | 70 | 1 | - | - | 58 | 8497 |

| 1 | 2 | 3 | 4 | 5 | 6 | 7 | 8 | 9 |
|----|--|------------------------------------|----------------------------|----|--|---|----|-------|
| 10 | Береза - 100% | 18 | 50 | 1 | Подлесок: крушина ломкая; ива кустарниковая; средний | - | 58 | 5938 |
| 11 | Береза - 100% | 16 | 50 | 1 | Подлесок: крушина, ива кустарниковая, средний | - | 58 | 6132 |
| 12 | Береза + сосна - 100% | 23 | 65 | 1 | Подлесок: крушина ломкая, ива кустарниковая; средний | - | 58 | 4183 |
| 13 | Лесные культуры: сосна - 50%, береза - 50% | Сосна - 8, береза - 13 | 27 | 1 | Подлесок: рябина, крушина ломкая; редкий | - | 35 | 171 |
| | | | | | | | 36 | 168 |
| | | | | | | | 37 | 84 |
| | | | | | | | 58 | 15497 |
| 14 | Лесные культуры: сосна - 60%, береза + ель - 40% | 18 | Сосна - 63, береза - 50 | 1 | Подлесок: крушина ломкая, ива кустарниковая; редкий | - | 35 | 427 |
| | | | | | | | 58 | 784 |
| 15 | Береза – 90%; сосна – 10% | Береза – 90%; сосна – 10% | Береза – 25; сосна – 24 | 70 | 1 | Подлесок: ива кустарниковая, крушина ломкая, рябина; редкий | 58 | 399 |

| 1 | 2 | 3 | 4 | 5 | 6 | 7 | 8 | 9 |
|---------------------------|---|----------------------------|----------------------------|---|---|---|----|------|
| 18 | Береза - 80%, осина - 20% | 9 | 25 | 1 | Подлесок: рябина, крушина ломкая; редкий | - | 58 | 586 |
| 23 | Трассы мелиоративные ширина - 10,0 м, протяженность - 0,8 км, чистая | - | - | - | - | - | 58 | 3768 |
| 25 | Канавы мелиоративная, ширина - 3,0 м, протяженность - 1,8 км, удовлетворительное | - | - | - | - | - | 58 | 591 |
| 26 | Просека квартальная, ширина - 2,0 м, протяженность - 3,1 км, чистая | - | - | - | - | - | 58 | 682 |
| Итого в границах квартала | | | | | | | | |
| Квартал 44 | | | | | | | | |
| 3 | Насаждение с породами искусственного происхождения: береза - 90%, сосна - 10% | 19 | Береза - 50, сосна - 60 | 1 | Подлесок: ива козья; средний | - | 58 | 345 |
| 4 | Лесные культуры: сосна - 80%, береза - 20% | Сосна - 21, береза - 22 | 63 | 1 | - | - | 58 | 4216 |
| 6 | Лесные культуры: сосна - 60%, береза - 40% | Сосна - 8, береза - 11 | 25 | 1 | Подлесок: рябина, крушина ломкая; средний | - | 58 | 2448 |

| 1 | 2 | 3 | 4 | 5 | 6 | 7 | 8 | 9 |
|----|---|--------------------------------------|----|---|---|---|----------------|------------------|
| 7 | Береза - 80%, сосна - 20% | Береза - 12, сосна - 6 | 20 | 1 | Подлесок: рябина, крушина ломкая, средний | - | 58 | 19587 |
| 8 | Лесные культуры: сосна - 80%, береза - 20% | Сосна - 23, береза - 22 | 74 | 1 | Подлесок: ива кустарниковая, крушина ломкая; средний | - | 58 | 11847 |
| 9 | Сосна - 50%, береза + осина - 50% | Сосна - 24, береза - 23 | 75 | 1 | Подлесок: рябина, крушина ломкая; средний | - | 58 97 98 | 8385 221 5 |
| 10 | Сосна - 70%, осина - 10%, береза - 20% | Сосна - 23, осина, береза - 22 | 75 | 1 | Подлесок: крушина ломкая, ива кустарниковая, рябина; средний | - | 58 59 | 5253 4 |
| 11 | Береза - 70%, сосна - 30% | Береза - 26, сосна - 27 | 75 | 1 | Подлесок: крушина ломкая, ива кустарниковая, рябина; средний | - | 7 | 3148 |
| 13 | Береза - 70%, осина - 30% | 5 | 10 | 1 | Подлесок: крушина ломкая, ива кустарниковая, рябина; средний | - | 7 105 | 4610 784 |

| 1 | 2 | 3 | 4 | 5 | 6 | 7 | 8 | 9 |
|----|--|----------------------------|----------------------------|---|---|---|----------|-------------|
| 14 | Лесные культуры: сосна - 50%, береза + осина - 50% | Сосна- 26, береза - 24 | Сосна - 83, береза - 70 | 1 | Подлесок: рябина, крушина ломкая; средний | - | 7 | 641 |
| 16 | Лесные культуры: сосна - 90%, береза + сосна - 10% | Сосна - 24, береза - 23 | 75 | 1 | Подрост.: ель - 100%; подлесок: рябина, крушина ломкая, ива кустарниковая; средний | - | 7 39 | 2084 176 |
| 17 | Береза - 60%, осина - 10%, сосна - 30% | 18 | 55 | 1 | Подлесок: ива кустарниковая, крушина ломкая; средний | - | 7 39 | 6484 108 |
| 19 | Береза - 80%, сосна + осина - 20%, | Береза - 26, сосна - 27 | Береза - 75, сосна - 85 | 1 | Подрост.: ель - 100%; подлесок: рябина, крушина ломкая; средний | - | 15 | 1040 |
| 20 | Береза - 70%, сосна + осина - 30% | Береза - 23, сосна - 24 | 65 | 1 | Подлесок: рябина, крушина ломкая, ива кустарниковая; средний | - | 12 16 | 12 19 |

| 1 | 2 | 3 | 4 | 5 | 6 | 7 | 8 | 9 |
|---------------------------|---|----------------------------|----------------------------|---|--|---|---------|----------|
| 32 | Дорога автомобильная, грунтовая, ширина - 6,0 м, протяженность - 0,2 км, удовлетворительное, летом | - | - | - | - | - | 7 39 | 18 84 |
| 33 | Дорога автомобильная, грунтовая, ширина - 6,0 м, протяженность - 0,5 км, удовлетворительное, летом | - | - | - | - | - | 12 | 10 |
| 35 | Просека квартальная, ширина - 2,0 м, протяженность - 2,9 км, чистая | - | - | - | - | - | 58 | 184 |
| 37 | Береза + осина + сосна - 100% | 5 | 10 | 1 | Подлесок: крушина ломкая, ива кустарниковая; средний | - | 105 | 94 |
| 38 | Лесные культуры: сосна - 50%, береза + сосна - 50% | Сосна - 26, береза - 24 | Сосна - 83, береза - 70 | 1 | Подлесок: рябина, крушина ломкая; средний | - | 105 | 618 |
| Итого в границах квартала | | | | | | | | |
| Квартал 45 | | | | | | | | |
| 1 | Лесные культуры: сосна – 80%; береза – 20% | Сосна - 26, береза - 24 | Сосна - 83, береза - 70 | 1 | Подлесок: рябина, крушина ломкая; средний | - | 7 | 153 |
| Итого в границах квартала | | | | | | | | |
| 72425 | | | | | | | | |

| 1 | 2 | 3 | 4 | 5 | 6 | 7 | 8 | 9 |
|---|---|----------------------------|----------------------------|---|---|---|---------|------------|
| 2 | Береза - 80%, сосна - 20% | Береза - 26, сосна - 28 | 80 | 1 | Подрост.: ель - 100%; подлесок: рябина, крушина ломкая; средний | - | 7 | 180 |
| 3 | Сосна - 100% | 25 | 80 | 1 | Подрост.: ель - 100%; подлесок: рябина, крушина ломкая, ива кустарниковая; средний | - | 7 39 | 783 197 |
| 4 | Сосна - 80%, береза + сосна - 20% | Сосна - 26, береза - 25 | Сосна - 85, береза - 75 | 1 | Подрост.: ель - 100%; подлесок: рябина, крушина ломкая; средний | - | 7 | 151 |
| 7 | Береза - 60%, осина - 30%, сосна + ель - 10% | 20 | 60 | 1 | Подрост.: ель - 100%; подлесок: рябина, крушина ломкая, ива кустарниковая; средний | - | 7 | 886 |

| | | | | | | | | |
|--|--|--------------------------------------|--------------------------------------|---|--|---|-----------------------|-------------------------|
| 1 | 2 | 3 | 4 | 5 | 6 | 7 | 8 | 9 |
| 12 | Береза - 70%, сосна - 30% | Береза - 26, сосна - 27 | 75 | 1 | Подлесок: ива кустарниковая, крушина ломкая; средний | - | 12 | 77 |
| 33 | Пресека квартальная, ширина - 2,0 м, протяженность - 3,1 км, чистая | - | - | - | - | - | 7 | 38 |
| Итого в границах квартала | | | | | | | | |
| Виноградовское лесничество, Раменское участковое лесничество | | | | | | | | |
| Категория защитности – леса расположенные в защитных полосах лесов | | | | | | | | |
| Виды использования: заготовка древесины (включая СОМ), заготовка и сбор недревесных лесных ресурсов, заготовка пищевых лесных ресурсов и сбор лекарственных растений, осуществление видов деятельности в сфере охотничьего хозяйства, ведение сельского хозяйства (сенокосение пчеловодство), осуществление научно-исследовательской деятельности, образовательной деятельности, осуществление рекреационной деятельности; выращивание посадочного материала лесных растений (саженцев, сеянцев), выполнение работ по геологическому изучению недр, разработка месторождений и полезных ископаемых, строительство и эксплуатация водохранилищ и иных искусственных водных объектов, а также гидротехнических сооружений морских терминалов, речных портов, причалов; строительство, реконструкция, эксплуатация линейных объектов, осуществление религиозной деятельности, изыскательские работы | | | | | | | | |
| Квартал 30 | | | | | | | | |
| 25 | Сосна - 70%, береза - 20%, осина - 10% | Сосна - 24, береза, осина - 23 | 70 | 1 | Подлесок: рябина, крушина ломкая; густой | - | 61 | 3 |
| 26 | Сосна - 80%, береза + сосна - 20% | 25 | Сосна, береза - 65, сосна - 95 | 1 | Подлесок: рябина, крушина ломкая; средний | - | 46 47 61 108 | 137 79 17329 5 |

| 1 | 2 | 3 | 4 | 5 | 6 | 7 | 8 | 9 |
|---------------------------|---|---|--|---|---|---|----------|--------------|
| 29 | Граница окружная, ширина - 1,0 м, протяженность - 2,3 км, чистая | - | - | - | - | - | 61 | 130 |
| Итого в границах квартала | | | | | | | | |
| 17683 | | | | | | | | |
| Квартал 3 I | | | | | | | | |
| 10 | Береза - 70%, сосна + осина + ель - 30% | Береза - 25, сосна - 24 | 70 | 1 | Подрост.: ель - 100%, подлесок: рябина, крушина ломкая; средний | - | 62 | 33 |
| 12 | Береза - 50%, осина - 10%, сосна - 30%, ель + ель - 10% | Береза - 23, осина, сосна - 24, ель - 18 | Береза, осина, сосна, ель - 60, ель - 80 | 1 | Подрост.: ель - 100%, подлесок: рябина, крушина ломкая; средний | - | 48 62 | 568 35962 |
| 13 | Сосна - 70%, сосна - 20%, береза + осина - 10% | Сосна - 23, сосна - 27, береза - 24 | Сосна - 80, сосна - 105, береза - 75 | 1 | Подросток: ива кустарниковая, крушина ломкая, ежевика; средний | - | 62 63 | 1372 49 |
| 16 | Сосна + береза - 100% | 24 | 65 | 1 | Подросток: рябина, крушина ломкая; средний | - | 62 | 8 |
| 17 | Болото | - | - | - | - | - | 62 | 368 |

| 1 | 2 | 3 | 4 | 5 | 6 | 7 | 8 | 9 |
|----|---|----------------------------|----|---|---|---|----|-------|
| 18 | Сосна - 50%, береза + осина - 50% | Сосна - 24, береза - 25 | 65 | 1 | Подрост.: ель - 100%, подлесок: рябина, крушина ломкая; средний | - | 62 | 6147 |
| 19 | Болото | - | - | - | - | - | 62 | 407 |
| 20 | Болото | - | - | - | - | - | 62 | 140 |
| 22 | Линия электропередач | - | - | - | - | - | 62 | 4910 |
| | | | | | | | 63 | 376 |
| 31 | Канавы мелиоратив., ширина - 4,0 м, протяженность - 0,8 км, неудовлетворительное | - | - | - | - | - | 62 | 556 |
| 32 | Линия связи, ширина - 3,0 м, протяженность - 1,1 км, заросшая | - | - | - | - | - | 62 | 228 |
| 34 | Просока квартальная, ширина - 2,0 м, протяженность - 2,0 км, чистая | - | - | - | - | - | 62 | 148 |
| 35 | Граница окружная, ширина - 1,0 м, протяженность - 0,3 км, заросшая | - | - | - | - | - | 62 | 69 |
| 36 | Сосна + береза - 100% | 24 | 65 | 1 | Подлесок: рябина, крушина ломкая; средний | - | 62 | 21637 |

| 1 | 2 | 3 | 4 | 5 | 6 | 7 | 8 | 9 |
|---------------------------|---|---|---|---|---|---|----|-------|
| 38 | Лесные культуры: сосна – 90%; береза – 10% | 24 | 65 | 1 | Подлесок: рябина, крушина ломкая; средний | - | 62 | 8 |
| Итого в границах квартала | | | | | | | | |
| Квартал 32 | | | | | | | | |
| 4 | Сосна - 80%, береза + ель - 20% | Сосна - 27, береза, ель - 26 | Сосна - 95, береза - 80, ель - 90 | 1 | Подлесок: рябина, крушина ломкая; средний | - | 63 | 30 |
| 5 | Линия электропередач | - | - | - | - | - | 63 | 6435 |
| 7 | Береза - 80%, осина + сосна - 20% | 6 | 15 | 1 | Подлесок: ива кустарниковая, крушина ломкая; средний | - | 49 | 168 |
| | | | | | | | 50 | 98 |
| | | | | | | | 63 | 25488 |
| 18 | Сосна - 70%, сосна - 20%, береза - 10% | Сосна - 23, сосна, береза - 18 | Сосна - 95, сосна - 65, береза - 55 | 1 | Подлесок: рябина, ива кустарниковая; средний | - | 63 | 3016 |
| 19 | Болото | - | - | - | - | - | 63 | 459 |
| 20 | Сосна - 80%, сосна - 10%, береза - 10% | Сосна - 22, сосна - 19, береза - 18 | Сосна - 85, сосна - 65, береза - 55 | 1 | Подлесок: ива кустарниковая, крушина ломкая; средний | - | 63 | 6011 |

| 1 | 2 | 3 | 4 | 5 | 6 | 7 | 8 | 9 |
|----|--|--------------------------------------|---------------------------------------|---|--|---|----------------|---------------------|
| 21 | Сосна - 90%, береза + сосна + осина - 10% | Сосна - 27, береза, сосна - 25 | Сосна - 110, береза, сосна - 75 | 1 | Подлесок: малина, рябина, крушина ломкая; средний | - | 51 63 64 | 649 9490 7621 |
| 23 | Пруд | - | - | - | - | - | 63 | 16 |
| 25 | Сосна + береза + ель - 100% | 28 | 100 | 1 | Подлесок: рябина, крушина ломкая; средний | - | 11 | 1283 |
| 29 | Сосна - 80%, береза - 20% | Сосна - 23, береза - 24 | 60 | 1 | Подлесок: крушина ломкая; средний | - | 64 | 2308 |
| 30 | Береза - 80%, сосна - 20% | Береза - 23, сосна - 24 | 60 | 1 | Подлесок: рябина, крушина ломкая; средний | - | 2 11 64 | 537 2514 770 |
| 32 | Лесные культуры: сосна - 60%, береза + сосна - 40% | Сосна - 23, береза, сосна - 25 | Сосна, береза - 59, сосна - 82 | 1 | Подлесок: рябина, крушина ломкая; средний | - | 2 11 | 910 1926 |
| 33 | Лесные культуры: сосна - 60%, береза - 40% | Сосна - 4, береза - 5 | 11 | 1 | - | - | 11 | 1583 |

| 1 | 2 | 3 | 4 | 5 | 6 | 7 | 8 | 9 |
|--|--|-------------------------------------|----------------------------------|---|---|---------------------------------|----|-------|
| 34 | Сосна - 70%, сосна - 20%, береза + ель - 10% | Сосна - 27, сосна - 21, береза - 22 | Сосна - 125, сосна, береза - 65 | 1 | Подрост.: ель - 100%, подросток: рябина, крушина ломкая; густой | - | 11 | 9 |
| 36 | Сосна - 90%, береза + сосна - 10% | Сосна - 28, береза + сосна - 24 | Сосна - 115, береза + сосна - 65 | 1 | Подросток: малина, крушина ломкая, рябина; средний | Выборочная санитарная рубка 10% | 6 | 17443 |
| 37 | Лесные культуры: сосна - 100% | 28 | 100 | 1 | Подросток: рябина, крушина ломкая; средний | - | 63 | 9 |
| 43 | Береза - 50%, осина - 30%, сосна - 20% | Береза - 3, осина - 4, сосна - 2 | 5 | 1 | - | - | 6 | 9488 |
| 58 | Дорога автомобильная грунтовая, лесохозяйственная, ширина - 3,0 м, протяженность - 1,5 км, удовлетворительное, летом | - | - | - | - | - | 6 | 261 |
| 59 | Просека квартальная, ширина - 2,0 м, протяженность - 1,9 км, заросшая | - | - | - | - | - | 63 | 158 |
| Итого в границах квартала | | | | | | | | 98769 |
| Виноградовское лесничество, Виноградовское сельское участковое лесничество | | | | | | | | |

| 1 | 2 | 3 | 4 | 5 | 6 | 7 | 8 | 9 |
|---|---|--|---|---|---|---|-------------------------|------------------------|
| Категория защитности – леса, расположенные в защитных полосах лесов | | | | | | | | |
| Виды использования: заготовка древесины (включая СОМ), заготовка и сбор недревесных лесных ресурсов, заготовка пищевых лесных ресурсов и сбор лекарственных растений, осуществление видов деятельности в сфере охотничьего хозяйства, ведение сельского хозяйства (сенокосные пчеловодство), осуществление научно-исследовательской деятельности, образовательной деятельности, осуществление рекреационной деятельности; выращивание посадочного материала лесных растений (саженцев, семян), выполнение работ по геологическому изучению недр, разработка месторождений и полезных ископаемых, строительство и эксплуатация водохранилищ и иных искусственных водных объектов, а также гидротехнических сооружений морских терминалов, речных портов, причалов; строительство, реконструкция, эксплуатация линейных объектов, осуществление религиозной деятельности, изыскательские работы | | | | | | | | |
| Квартал 3 | | | | | | | | |
| 26 | Береза - 80%, сосна - 20% | Береза - 18, сосна - 22 | Береза - 45, сосна - 65 | 1 | Подлесок: ива кустарниковая, крушина ломкая, густой | - | 18 | 140 |
| 28 | Сосна - 70%, береза - 30% | Сосна - 26, береза - 25 | Сосна - 85, береза - 70 | 1 | Подрост.: ель - 100%; подлесок: рябина, крушина ломкая, ива кустарниковая; средний | - | 18 | 1871 |
| Итого в границах квартала | | | | | | | | |
| Квартал 7 | | | | | | | | |
| 6 | Ольха черная - 60%, береза - 20%, ольха серая (белая) - 20% | Ольха черная - 19, береза - 20, ольха серая (белая) - 17 | Ольха черная, береза - 60, ольха серая (белая) - 50 | 1 | Подлесок: ива кустарниковая, густой | - | 94 107 112 113 | 6507 872 21 4 |
| Итого в границах квартала | | | | | | | | |
| Итого в границах леса | | | | | | | | |
| | | | | | | | | 7404 |
| | | | | | | | | 1307295 |

Каталог координат поворотных точек границ образуемых земельных участков

Система координат МСК-50

| Номер точки | Координаты, м | |
|-------------|---------------|------------|
| | X | Y |
| 1 | | |
| 1 | 460272.16 | 2229496.63 |
| 2 | 460857.63 | 2230050.94 |
| 3 | 460737.82 | 2230031.95 |
| 4 | 460722.07 | 2230018.89 |
| 5 | 460699.61 | 2229993.51 |
| 6 | 460614.28 | 2229915.43 |
| 7 | 460586.86 | 2229888.33 |
| 8 | 460551.04 | 2229856.31 |
| 9 | 460540.25 | 2229845.92 |
| 10 | 460500.92 | 2229808.05 |
| 11 | 460435.96 | 2229743.91 |
| 12 | 460403.53 | 2229713.11 |
| 13 | 460302.79 | 2229548.02 |
| 1 | 460272.16 | 2229496.63 |
| 2 | | |
| 14 | 454846.53 | 2241688.31 |
| 15 | 454818.61 | 2241822.85 |
| 16 | 454804.33 | 2241843.70 |
| 17 | 454804.76 | 2241841.75 |
| 18 | 454805.41 | 2241837.74 |
| 19 | 454800.38 | 2241836.30 |
| 20 | 454799.60 | 2241836.09 |
| 21 | 454819.11 | 2241763.24 |
| 22 | 454835.58 | 2241718.22 |
| 14 | 454846.53 | 2241688.31 |
| 3 | | |
| 23 | 459059.74 | 2224753.74 |
| 24 | 459086.32 | 2224766.84 |
| 25 | 459122.06 | 2224784.25 |
| 26 | 459121.68 | 2224788.51 |
| 27 | 459084.56 | 2224770.43 |
| 28 | 459059.22 | 2224757.94 |
| 23 | 459059.74 | 2224753.74 |
| 4 | | |
| 29 | 459946.84 | 2229178.03 |
| 30 | 459953.44 | 2229184.37 |
| 31 | 459957.25 | 2229180.54 |
| 32 | 459979.88 | 2229202.84 |
| 33 | 459975.38 | 2229215.12 |

| Номер точки | Координаты, м | |
|-------------|---------------|------------|
| | X | Y |
| 34 | 460000.39 | 2229239.32 |
| 35 | 460079.93 | 2229314.63 |
| 36 | 460058.27 | 2229322.05 |
| 37 | 460005.77 | 2229333.92 |
| 38 | 459955.70 | 2229286.52 |
| 39 | 459940.93 | 2229272.25 |
| 40 | 459935.13 | 2229193.48 |
| 41 | 459957.52 | 2229215.01 |
| 42 | 459968.67 | 2229203.19 |
| 43 | 459944.20 | 2229179.65 |
| 29 | 459946.84 | 2229178.03 |
| 5 | | |
| 44 | 459873.40 | 2229060.19 |
| 45 | 459876.37 | 2229065.37 |
| 46 | 459878.56 | 2229073.42 |
| 47 | 459870.07 | 2229076.79 |
| 44 | 459873.40 | 2229060.19 |
| 6 | | |
| 48 | 454937.58 | 2241281.63 |
| 49 | 454942.35 | 2241283.35 |
| 50 | 454942.97 | 2241281.85 |
| 51 | 454955.45 | 2241288.72 |
| 52 | 454917.24 | 2241386.03 |
| 53 | 454778.94 | 2241738.39 |
| 54 | 454779.57 | 2241729.04 |
| 55 | 454779.50 | 2241719.66 |
| 56 | 454778.18 | 2241705.88 |
| 57 | 454775.89 | 2241692.25 |
| 58 | 454769.94 | 2241665.30 |
| 59 | 454761.40 | 2241628.91 |
| 60 | 454761.39 | 2241628.87 |
| 61 | 454756.74 | 2241609.77 |
| 62 | 454752.85 | 2241590.50 |
| 63 | 454751.06 | 2241578.05 |
| 64 | 454750.01 | 2241565.11 |
| 65 | 454750.00 | 2241564.79 |
| 66 | 454749.93 | 2241553.74 |
| 67 | 454750.55 | 2241542.71 |
| 68 | 454751.87 | 2241531.74 |
| 69 | 454753.87 | 2241520.88 |

| Номер точки | Координаты, м | |
|-------------|---------------|------------|
| | X | Y |
| 70 | 454756.56 | 2241510.16 |
| 71 | 454759.91 | 2241499.64 |
| 72 | 454763.92 | 2241489.34 |
| 73 | 454768.56 | 2241479.32 |
| 74 | 454773.83 | 2241469.61 |
| 75 | 454779.70 | 2241460.25 |
| 76 | 454786.14 | 2241451.28 |
| 77 | 454793.14 | 2241442.73 |
| 78 | 454800.66 | 2241434.64 |
| 79 | 454808.67 | 2241427.03 |
| 80 | 454817.15 | 2241419.95 |
| 81 | 454826.06 | 2241413.41 |
| 82 | 454834.61 | 2241407.62 |
| 83 | 454843.41 | 2241402.23 |
| 84 | 454852.46 | 2241397.24 |
| 85 | 454861.75 | 2241392.74 |
| 86 | 454862.88 | 2241392.24 |
| 87 | 454891.03 | 2241410.68 |
| 88 | 454905.33 | 2241371.05 |
| 89 | 454907.66 | 2241364.58 |
| 90 | 454917.23 | 2241338.05 |
| 91 | 454922.86 | 2241322.43 |
| 92 | 454927.30 | 2241310.13 |
| 48 | 454937.58 | 2241281.63 |
| 7 | | |
| 93 | 455544.64 | 2235372.98 |
| 94 | 455531.41 | 2235442.54 |
| 95 | 455523.02 | 2235483.56 |
| 96 | 455512.02 | 2235523.71 |
| 97 | 455499.71 | 2235563.48 |
| 98 | 455486.10 | 2235602.82 |
| 99 | 455471.22 | 2235641.70 |
| 100 | 455478.54 | 2235651.68 |
| 101 | 455571.26 | 2235639.28 |
| 102 | 455623.78 | 2235623.44 |
| 103 | 455601.21 | 2235707.81 |
| 104 | 455560.60 | 2235710.49 |
| 105 | 455506.35 | 2235714.08 |
| 106 | 455477.51 | 2235717.24 |
| 107 | 455440.33 | 2235726.44 |
| 108 | 455425.40 | 2235753.66 |
| 109 | 455429.55 | 2235781.63 |

| Номер точки | Координаты, м | |
|-------------|---------------|------------|
| | X | Y |
| 110 | 455418.93 | 2235801.65 |
| 111 | 455415.77 | 2235802.35 |
| 112 | 455408.23 | 2235798.40 |
| 113 | 455401.69 | 2235810.35 |
| 114 | 455398.41 | 2235816.34 |
| 115 | 455395.41 | 2235822.30 |
| 116 | 455384.94 | 2235817.08 |
| 117 | 455379.83 | 2235826.13 |
| 118 | 455357.38 | 2235861.51 |
| 119 | 455329.50 | 2235905.50 |
| 120 | 455286.89 | 2235984.79 |
| 121 | 455247.92 | 2236065.94 |
| 122 | 455242.80 | 2236077.25 |
| 123 | 455216.80 | 2236116.43 |
| 124 | 455254.44 | 2236031.94 |
| 125 | 455310.11 | 2235930.56 |
| 126 | 455389.65 | 2235796.20 |
| 127 | 455383.33 | 2235807.75 |
| 128 | 455395.92 | 2235814.64 |
| 129 | 455415.12 | 2235779.55 |
| 130 | 455402.53 | 2235772.66 |
| 131 | 455401.78 | 2235774.03 |
| 132 | 455510.61 | 2235493.68 |
| 93 | 455544.64 | 2235372.98 |
| 8 | | |
| 133 | 460804.76 | 2231600.25 |
| 134 | 460838.96 | 2231595.09 |
| 135 | 460801.72 | 2231617.87 |
| 136 | 460754.91 | 2231642.61 |
| 133 | 460804.76 | 2231600.25 |
| 9 | | |
| 35 | 460079.93 | 2229314.63 |
| 1 | 460272.16 | 2229496.63 |
| 13 | 460302.79 | 2229548.02 |
| 137 | 460402.91 | 2229712.52 |
| 138 | 460379.55 | 2229690.34 |
| 139 | 460360.45 | 2229669.73 |
| 140 | 460063.40 | 2229388.50 |
| 141 | 460062.95 | 2229382.64 |
| 142 | 460062.90 | 2229382.63 |
| 36 | 460058.27 | 2229322.05 |
| 35 | 460079.93 | 2229314.63 |

| Номер точки | Координаты, м | |
|-------------|---------------|------------|
| | X | Y |
| 10 | | |
| 143 | 460913.01 | 2231543.07 |
| 144 | 460954.82 | 2231483.75 |
| 145 | 460995.60 | 2231470.54 |
| 146 | 460949.69 | 2231516.03 |
| 143 | 460913.01 | 2231543.07 |
| 11 | | |
| 147 | 454873.48 | 2241686.42 |
| 148 | 454843.01 | 2241833.23 |
| 149 | 454817.50 | 2241870.48 |
| 150 | 454807.35 | 2241910.89 |
| 151 | 454798.49 | 2241935.40 |
| 152 | 454789.25 | 2241982.37 |
| 153 | 454778.92 | 2242021.91 |
| 154 | 454775.00 | 2242043.02 |
| 155 | 454780.28 | 2241997.38 |
| 156 | 454782.00 | 2241983.43 |
| 157 | 454788.83 | 2241928.28 |
| 158 | 454794.10 | 2241856.67 |
| 20 | 454799.60 | 2241836.09 |
| 19 | 454800.38 | 2241836.30 |
| 18 | 454805.41 | 2241837.74 |
| 17 | 454804.76 | 2241841.75 |
| 16 | 454804.33 | 2241843.70 |
| 15 | 454818.61 | 2241822.85 |
| 159 | 454846.55 | 2241688.22 |
| 160 | 454859.99 | 2241651.49 |
| 147 | 454873.48 | 2241686.42 |
| 12 | | |
| 161 | 455370.08 | 2235766.72 |
| 162 | 455371.92 | 2235768.04 |
| 163 | 455335.73 | 2235828.85 |
| 164 | 455354.11 | 2235795.71 |
| 165 | 455354.08 | 2235794.76 |
| 166 | 455363.21 | 2235776.18 |
| 167 | 455365.30 | 2235775.47 |
| 161 | 455370.08 | 2235766.72 |
| 13 | | |
| 168 | 459128.63 | 2224751.66 |
| 169 | 459123.48 | 2224768.10 |
| 25 | 459122.06 | 2224784.25 |
| 24 | 459086.32 | 2224766.84 |

| Номер точки | Координаты, м | |
|-------------|---------------|------------|
| | X | Y |
| 23 | 459059.74 | 2224753.74 |
| 170 | 459063.80 | 2224721.24 |
| 168 | 459128.63 | 2224751.66 |
| 14 | | |
| 28 | 459059.22 | 2224757.94 |
| 27 | 459084.56 | 2224770.43 |
| 26 | 459121.68 | 2224788.51 |
| 171 | 459120.12 | 2224806.41 |
| 172 | 459118.06 | 2224845.63 |
| 173 | 459117.37 | 2224884.89 |
| 174 | 459118.04 | 2224924.16 |
| 175 | 459120.01 | 2224968.64 |
| 176 | 459122.64 | 2225013.08 |
| 177 | 459128.99 | 2225064.57 |
| 178 | 459055.89 | 2225059.44 |
| 179 | 459054.29 | 2225045.14 |
| 180 | 459049.29 | 2224964.12 |
| 181 | 459050.06 | 2224912.91 |
| 182 | 459051.11 | 2224861.84 |
| 183 | 459053.57 | 2224823.87 |
| 184 | 459055.27 | 2224801.85 |
| 185 | 459058.91 | 2224760.41 |
| 28 | 459059.22 | 2224757.94 |
| 15 | | |
| 186 | 455533.02 | 2235273.89 |
| 187 | 455532.85 | 2235275.42 |
| 188 | 455515.42 | 2235366.06 |
| 189 | 455482.13 | 2235484.16 |
| 190 | 455497.15 | 2235423.74 |
| 191 | 455509.56 | 2235364.86 |
| 192 | 455516.61 | 2235318.86 |
| 193 | 455523.03 | 2235272.54 |
| 194 | 455529.76 | 2235273.45 |
| 186 | 455533.02 | 2235273.89 |
| 16 | | |
| 162 | 455371.92 | 2235768.04 |
| 161 | 455370.08 | 2235766.72 |
| 195 | 455378.20 | 2235751.86 |
| 162 | 455371.92 | 2235768.04 |
| 17 | | |
| 178 | 459055.89 | 2225059.44 |
| 177 | 459128.99 | 2225064.57 |

| Номер точки | Координаты, м | |
|-------------|---------------|------------|
| | X | Y |
| 196 | 459129.47 | 2225068.42 |
| 197 | 459135.11 | 2225176.98 |
| 198 | 459137.65 | 2225236.23 |
| 199 | 459081.90 | 2225409.83 |
| 200 | 459065.84 | 2225148.53 |
| 178 | 459055.89 | 2225059.44 |
| 18 | | |
| 201 | 459064.71 | 2227223.97 |
| 202 | 459052.72 | 2227262.22 |
| 203 | 459043.62 | 2227290.68 |
| 204 | 459038.68 | 2227306.53 |
| 205 | 459008.62 | 2227296.72 |
| 206 | 458994.53 | 2227292.12 |
| 201 | 459064.71 | 2227223.97 |
| 19 | | |
| 207 | 459148.23 | 2225414.05 |
| 208 | 459150.83 | 2225453.97 |
| 209 | 459134.65 | 2225455.02 |
| 210 | 459132.05 | 2225415.11 |
| 207 | 459148.23 | 2225414.05 |
| 20 | | |
| 211 | 459284.19 | 2226287.31 |
| 212 | 459287.29 | 2226287.46 |
| 213 | 459287.29 | 2226298.77 |
| 214 | 459247.29 | 2226298.75 |
| 215 | 459247.29 | 2226287.98 |
| 216 | 459268.31 | 2226287.31 |
| 211 | 459284.19 | 2226287.31 |
| 21 | | |
| 217 | 459124.71 | 2226653.04 |
| 218 | 459123.94 | 2226665.02 |
| 219 | 459109.98 | 2226664.12 |
| 220 | 459110.72 | 2226652.14 |
| 217 | 459124.71 | 2226653.04 |
| 22 | | |
| 221 | 459118.63 | 2226707.89 |
| 222 | 459116.94 | 2226724.84 |
| 223 | 459109.00 | 2226723.81 |
| 224 | 459110.97 | 2226706.87 |
| 221 | 459118.63 | 2226707.89 |
| 23 | | |
| 225 | 459027.30 | 2227116.74 |

| Номер точки | Координаты, м | |
|-------------|---------------|------------|
| | X | Y |
| 226 | 459037.62 | 2227078.10 |
| 227 | 459053.29 | 2227082.28 |
| 228 | 459042.97 | 2227120.93 |
| 225 | 459027.30 | 2227116.74 |
| 24 | | |
| 229 | 459231.81 | 2228350.81 |
| 230 | 459219.70 | 2228359.60 |
| 231 | 459196.21 | 2228327.22 |
| 232 | 459208.31 | 2228318.44 |
| 229 | 459231.81 | 2228350.81 |
| 25 | | |
| 233 | 459934.55 | 2229185.53 |
| 43 | 459944.20 | 2229179.65 |
| 42 | 459968.67 | 2229203.19 |
| 41 | 459957.52 | 2229215.01 |
| 40 | 459935.13 | 2229193.48 |
| 233 | 459934.55 | 2229185.53 |
| 26 | | |
| 234 | 460781.19 | 2230050.17 |
| 235 | 460771.76 | 2230060.53 |
| 236 | 460762.88 | 2230052.41 |
| 237 | 460772.33 | 2230042.08 |
| 234 | 460781.19 | 2230050.17 |
| 27 | | |
| 238 | 460810.29 | 2230082.00 |
| 239 | 460820.92 | 2230092.17 |
| 240 | 460815.25 | 2230098.20 |
| 241 | 460804.57 | 2230087.98 |
| 238 | 460810.29 | 2230082.00 |
| 28 | | |
| 242 | 461173.14 | 2230826.74 |
| 243 | 461173.14 | 2230786.73 |
| 244 | 461189.39 | 2230786.58 |
| 245 | 461189.39 | 2230826.57 |
| 242 | 461173.14 | 2230826.74 |
| 29 | | |
| 246 | 458975.77 | 2232386.88 |
| 247 | 458957.86 | 2232388.95 |
| 248 | 458956.84 | 2232380.74 |
| 249 | 458974.82 | 2232378.65 |
| 246 | 458975.77 | 2232386.88 |
| 30 | | |

| Номер точки | Координаты, м | |
|-------------|---------------|------------|
| | X | Y |
| 250 | 458027.83 | 2232767.71 |
| 251 | 457990.88 | 2232783.01 |
| 252 | 457985.15 | 2232769.20 |
| 253 | 458022.11 | 2232753.90 |
| 250 | 458027.83 | 2232767.71 |
| 31 | | |
| 254 | 456961.14 | 2233562.25 |
| 255 | 456952.03 | 2233570.97 |
| 256 | 456946.66 | 2233565.35 |
| 257 | 456955.77 | 2233556.64 |
| 254 | 456961.14 | 2233562.25 |
| 32 | | |
| 258 | 456923.97 | 2233579.76 |
| 259 | 456932.51 | 2233571.30 |
| 260 | 456942.36 | 2233581.27 |
| 261 | 456933.81 | 2233589.71 |
| 258 | 456923.97 | 2233579.76 |
| 33 | | |
| 262 | 456615.59 | 2233894.87 |
| 263 | 456605.57 | 2233884.39 |
| 264 | 456633.87 | 2233857.34 |
| 265 | 456643.89 | 2233867.82 |
| 262 | 456615.59 | 2233894.87 |
| 34 | | |
| 266 | 456066.03 | 2234463.98 |
| 267 | 456078.43 | 2234471.20 |
| 268 | 456058.29 | 2234505.85 |
| 269 | 456045.91 | 2234498.55 |
| 266 | 456066.03 | 2234463.98 |
| 35 | | |
| 270 | 455863.61 | 2235226.58 |
| 271 | 455878.29 | 2235229.39 |
| 272 | 455870.76 | 2235268.68 |
| 273 | 455856.08 | 2235265.86 |
| 270 | 455863.61 | 2235226.58 |
| 36 | | |
| 274 | 455829.95 | 2235175.83 |
| 275 | 455826.35 | 2235187.29 |
| 276 | 455812.99 | 2235183.11 |
| 277 | 455816.57 | 2235171.63 |
| 274 | 455829.95 | 2235175.83 |
| 37 | | |

| Номер точки | Координаты, м | |
|-------------|---------------|------------|
| | X | Y |
| 278 | 455812.16 | 2235235.90 |
| 279 | 455805.31 | 2235233.44 |
| 280 | 455809.18 | 2235222.62 |
| 281 | 455816.04 | 2235225.04 |
| 278 | 455812.16 | 2235235.90 |
| 38 | | |
| 282 | 455612.24 | 2236319.41 |
| 283 | 455611.36 | 2236280.72 |
| 284 | 455623.34 | 2236280.76 |
| 285 | 455624.21 | 2236319.15 |
| 282 | 455612.24 | 2236319.41 |
| 39 | | |
| 286 | 455399.89 | 2235778.90 |
| 131 | 455401.78 | 2235774.03 |
| 130 | 455402.53 | 2235772.66 |
| 129 | 455415.12 | 2235779.55 |
| 128 | 455395.92 | 2235814.64 |
| 127 | 455383.33 | 2235807.75 |
| 126 | 455389.65 | 2235796.20 |
| 286 | 455399.89 | 2235778.90 |
| 40 | | |
| 287 | 455763.38 | 2237091.12 |
| 288 | 455766.94 | 2237102.58 |
| 289 | 455753.57 | 2237106.75 |
| 290 | 455749.99 | 2237095.28 |
| 287 | 455763.38 | 2237091.12 |
| 41 | | |
| 291 | 455775.81 | 2237160.41 |
| 292 | 455771.62 | 2237145.91 |
| 293 | 455778.62 | 2237143.91 |
| 294 | 455782.72 | 2237158.09 |
| 291 | 455775.81 | 2237160.41 |
| 42 | | |
| 295 | 455876.27 | 2237291.62 |
| 296 | 455861.93 | 2237295.85 |
| 297 | 455850.63 | 2237257.47 |
| 298 | 455864.97 | 2237253.25 |
| 295 | 455876.27 | 2237291.62 |
| 43 | | |
| 299 | 455877.77 | 2237286.13 |
| 300 | 455889.32 | 2237286.92 |
| 301 | 455888.86 | 2237293.74 |

| Номер точки | Координаты, м | |
|-------------|---------------|------------|
| | X | Y |
| 302 | 455879.99 | 2237293.65 |
| 299 | 455877.77 | 2237286.13 |
| 44 | | |
| 303 | 455931.04 | 2237441.67 |
| 304 | 455938.16 | 2237467.25 |
| 305 | 455940.46 | 2237476.73 |
| 306 | 455971.44 | 2237582.30 |
| 307 | 455987.17 | 2237638.27 |
| 308 | 455991.19 | 2237653.28 |
| 309 | 456012.26 | 2237751.50 |
| 310 | 456014.85 | 2237766.68 |
| 311 | 456021.75 | 2237818.14 |
| 312 | 456028.49 | 2237913.48 |
| 313 | 456028.31 | 2237982.69 |
| 314 | 456027.44 | 2238009.06 |
| 315 | 456032.23 | 2238014.95 |
| 316 | 456040.86 | 2238018.00 |
| 317 | 456038.86 | 2238034.91 |
| 318 | 456009.95 | 2238026.53 |
| 319 | 456015.98 | 2237997.64 |
| 320 | 456016.82 | 2237955.48 |
| 321 | 456016.17 | 2237913.32 |
| 322 | 456014.04 | 2237871.20 |
| 323 | 456010.42 | 2237829.19 |
| 324 | 456005.32 | 2237787.33 |
| 325 | 455998.75 | 2237745.68 |
| 326 | 455990.71 | 2237704.28 |
| 327 | 455981.22 | 2237663.20 |
| 328 | 455968.30 | 2237615.04 |
| 329 | 455954.36 | 2237567.06 |
| 330 | 455918.36 | 2237444.78 |
| 331 | 455900.13 | 2237370.84 |
| 332 | 455913.26 | 2237357.90 |
| 333 | 455925.74 | 2237347.85 |
| 334 | 455938.19 | 2237331.43 |
| 335 | 455951.13 | 2237318.56 |
| 336 | 455962.50 | 2237328.12 |
| 337 | 455947.91 | 2237350.17 |
| 338 | 455931.93 | 2237373.21 |
| 339 | 455927.84 | 2237385.16 |
| 340 | 455925.76 | 2237397.65 |
| 341 | 455925.71 | 2237412.49 |

| Номер точки | Координаты, м | |
|-------------|---------------|------------|
| | X | Y |
| 342 | 455928.07 | 2237429.75 |
| 303 | 455931.04 | 2237441.67 |
| 45 | | |
| 343 | 455857.58 | 2238603.24 |
| 344 | 455861.23 | 2238580.01 |
| 345 | 455873.18 | 2238581.89 |
| 343 | 455857.58 | 2238603.24 |
| 46 | | |
| 346 | 455772.76 | 2239126.54 |
| 347 | 455775.38 | 2239110.24 |
| 348 | 455783.55 | 2239111.56 |
| 349 | 455780.92 | 2239127.92 |
| 346 | 455772.76 | 2239126.54 |
| 47 | | |
| 350 | 455786.18 | 2239067.37 |
| 351 | 455795.80 | 2239056.65 |
| 352 | 455798.35 | 2239057.02 |
| 353 | 455796.60 | 2239068.90 |
| 350 | 455786.18 | 2239067.37 |
| 48 | | |
| 354 | 455639.57 | 2240408.69 |
| 355 | 455625.25 | 2240406.44 |
| 356 | 455631.32 | 2240367.77 |
| 357 | 455645.65 | 2240370.02 |
| 354 | 455639.57 | 2240408.69 |
| 49 | | |
| 358 | 455392.72 | 2241072.08 |
| 359 | 455381.46 | 2241063.77 |
| 360 | 455388.60 | 2241054.09 |
| 361 | 455399.87 | 2241062.43 |
| 358 | 455392.72 | 2241072.08 |
| 50 | | |
| 362 | 455381.48 | 2241071.66 |
| 363 | 455388.20 | 2241076.65 |
| 364 | 455381.24 | 2241086.03 |
| 365 | 455374.46 | 2241080.85 |
| 362 | 455381.48 | 2241071.66 |
| 51 | | |
| 366 | 454943.86 | 2241522.41 |
| 367 | 454957.03 | 2241531.78 |
| 368 | 454933.64 | 2241564.35 |
| 369 | 454920.46 | 2241554.85 |

| Номер точки | Координаты, м | |
|-------------|---------------|------------|
| | X | Y |
| 366 | 454943.86 | 2241522.41 |
| 52 | | |
| 198 | 459137.65 | 2225236.23 |
| 1680 | 459138.34 | 2225252.24 |
| 1681 | 459143.66 | 2225327.02 |
| 1682 | 459148.16 | 2225401.88 |
| 1683 | 459151.09 | 2225410.86 |
| 1684 | 459152.09 | 2225427.19 |
| 1685 | 459159.93 | 2225426.60 |
| 1686 | 459162.88 | 2225471.19 |
| 1687 | 459154.56 | 2225471.59 |
| 1688 | 459173.19 | 2225774.91 |
| 1689 | 459175.59 | 2225818.19 |
| 1690 | 459178.23 | 2225852.33 |
| 1691 | 459181.64 | 2225886.35 |
| 1692 | 459186.01 | 2225920.34 |
| 1693 | 459191.31 | 2225955.59 |
| 1694 | 459197.29 | 2225992.46 |
| 1695 | 459201.76 | 2226020.95 |
| 1696 | 459205.83 | 2226049.51 |
| 1697 | 459209.48 | 2226078.12 |
| 1698 | 459212.74 | 2226106.78 |
| 1699 | 459215.58 | 2226135.48 |
| 1700 | 459218.01 | 2226164.22 |
| 1701 | 459220.04 | 2226192.99 |
| 1702 | 459221.65 | 2226221.79 |
| 1703 | 459222.32 | 2226231.26 |
| 1704 | 459233.89 | 2226242.15 |
| 1705 | 459253.29 | 2226244.36 |
| 1706 | 459271.31 | 2226244.48 |
| 1707 | 459343.62 | 2226241.38 |
| 1708 | 459358.83 | 2226240.78 |
| 1709 | 459374.47 | 2226240.45 |
| 1710 | 459390.54 | 2226240.72 |
| 1711 | 459406.87 | 2226241.91 |
| 1712 | 459426.64 | 2226244.54 |
| 1713 | 459446.09 | 2226248.93 |
| 1714 | 459483.91 | 2226263.02 |
| 1715 | 459500.17 | 2226271.99 |
| 1716 | 459513.81 | 2226280.63 |
| 1717 | 459526.74 | 2226289.51 |
| 1718 | 459539.12 | 2226298.37 |

| Номер точки | Координаты, м | |
|-------------|---------------|------------|
| | X | Y |
| 1719 | 459551.14 | 2226306.97 |
| 1720 | 459562.93 | 2226315.07 |
| 1721 | 459574.63 | 2226322.49 |
| 1722 | 459586.32 | 2226329.00 |
| 1723 | 459599.10 | 2226335.29 |
| 1724 | 459611.47 | 2226340.55 |
| 1725 | 459623.72 | 2226345.18 |
| 1726 | 459635.66 | 2226349.40 |
| 1727 | 459650.86 | 2226354.38 |
| 1728 | 459649.22 | 2226367.99 |
| 1086 | 459645.59 | 2226378.34 |
| 1085 | 459588.73 | 2226359.29 |
| 1084 | 459502.18 | 2226330.29 |
| 1083 | 459437.09 | 2226310.93 |
| 1082 | 459408.15 | 2226301.22 |
| 1081 | 459370.15 | 2226286.17 |
| 1080 | 459344.82 | 2226277.33 |
| 1079 | 459328.02 | 2226273.31 |
| 1078 | 459305.98 | 2226270.41 |
| 1077 | 459282.41 | 2226269.65 |
| 1076 | 459160.62 | 2226267.85 |
| 1075 | 459085.75 | 2226268.41 |
| 1074 | 459033.40 | 2226265.19 |
| 1073 | 459005.41 | 2226261.79 |
| 1072 | 458969.93 | 2226254.97 |
| 1071 | 458941.02 | 2226249.77 |
| 1070 | 458915.75 | 2226247.25 |
| 1069 | 458885.06 | 2226245.68 |
| 1068 | 458832.74 | 2226245.17 |
| 1729 | 458791.23 | 2226242.26 |
| 1128 | 458770.24 | 2226240.79 |
| 807 | 458778.02 | 2226227.94 |
| 1452 | 458788.06 | 2226227.06 |
| 1451 | 458799.58 | 2226225.53 |
| 1730 | 458831.24 | 2226204.61 |
| 1731 | 458857.19 | 2226202.07 |
| 1732 | 458885.42 | 2226201.69 |
| 1733 | 458904.62 | 2226203.81 |
| 1734 | 458923.48 | 2226208.02 |
| 1735 | 458943.70 | 2226214.93 |
| 1736 | 458968.07 | 2226225.64 |
| 1737 | 458995.54 | 2226238.26 |

| Номер точки | Координаты, м | |
|-----------------|---------------|------------|
| | X | Y |
| 1738 | 459011.00 | 2226244.09 |
| 1739 | 459025.74 | 2226248.71 |
| 1740 | 459034.56 | 2226250.83 |
| 1741 | 459044.16 | 2226251.35 |
| 1742 | 459053.77 | 2226251.33 |
| 1743 | 459080.00 | 2226250.38 |
| 1744 | 459097.92 | 2226246.89 |
| 1745 | 459102.87 | 2226241.70 |
| 1746 | 459104.65 | 2226232.34 |
| 1747 | 459104.72 | 2226222.94 |
| 1748 | 459102.95 | 2226181.67 |
| 1749 | 459101.42 | 2226132.68 |
| 1750 | 459101.02 | 2226083.66 |
| 1751 | 459101.76 | 2226034.65 |
| 1752 | 459103.62 | 2225985.67 |
| 1753 | 459105.58 | 2225943.32 |
| 1754 | 459106.74 | 2225880.71 |
| 1755 | 459105.97 | 2225847.06 |
| 1756 | 459105.03 | 2225822.02 |
| 1757 | 459102.36 | 2225779.83 |
| 1758 | 459098.48 | 2225716.71 |
| 1759 | 459095.82 | 2225636.72 |
| 1760 | 459092.32 | 2225579.76 |
| 1761 | 459088.65 | 2225519.88 |
| 1762 | 459084.40 | 2225450.67 |
| 199 | 459081.90 | 2225409.83 |
| 198 | 459137.65 | 2225236.23 |
| За исключением: | | |
| 207 | 459148.23 | 2225414.05 |
| 208 | 459150.83 | 2225453.97 |
| 209 | 459134.65 | 2225455.02 |
| 210 | 459132.05 | 2225415.11 |
| 207 | 459148.23 | 2225414.05 |
| 53 | | |
| 1763 | 458763.67 | 2226251.65 |
| 1131 | 458768.19 | 2226251.68 |
| 1130 | 458776.51 | 2226252.16 |
| 1764 | 458782.07 | 2226252.61 |
| 1066 | 458778.51 | 2226259.84 |
| 1065 | 458789.61 | 2226260.71 |
| 1064 | 458800.30 | 2226261.75 |
| 1063 | 458813.28 | 2226263.15 |

| Номер точки | Координаты, м | |
|-------------|---------------|------------|
| | X | Y |
| 1062 | 458837.67 | 2226265.87 |
| 1061 | 458860.31 | 2226268.55 |
| 1060 | 458893.22 | 2226272.58 |
| 1059 | 458893.29 | 2226272.59 |
| 1058 | 458928.64 | 2226276.77 |
| 1057 | 458928.81 | 2226276.79 |
| 1056 | 458971.21 | 2226281.39 |
| 1055 | 459005.96 | 2226285.29 |
| 1054 | 459006.10 | 2226285.30 |
| 1053 | 459029.24 | 2226287.71 |
| 1052 | 459054.36 | 2226290.40 |
| 1126 | 459054.88 | 2226290.44 |
| 1125 | 459077.91 | 2226292.21 |
| 1124 | 459078.66 | 2226292.26 |
| 1123 | 459099.92 | 2226292.97 |
| 1122 | 459100.44 | 2226292.97 |
| 1121 | 459123.33 | 2226293.05 |
| 1120 | 459123.71 | 2226293.04 |
| 1119 | 459145.96 | 2226292.62 |
| 1118 | 459146.30 | 2226292.61 |
| 1117 | 459173.65 | 2226291.54 |
| 1116 | 459173.87 | 2226291.54 |
| 1115 | 459205.60 | 2226289.91 |
| 1114 | 459226.49 | 2226288.78 |
| 1113 | 459244.18 | 2226288.08 |
| 215 | 459247.29 | 2226287.98 |
| 214 | 459247.29 | 2226298.75 |
| 213 | 459287.29 | 2226298.77 |
| 212 | 459287.29 | 2226287.46 |
| 1110 | 459297.84 | 2226287.97 |
| 1109 | 459304.55 | 2226288.75 |
| 1108 | 459314.81 | 2226290.32 |
| 1107 | 459322.19 | 2226291.69 |
| 1106 | 459332.72 | 2226294.14 |
| 1105 | 459342.48 | 2226296.83 |
| 1104 | 459361.46 | 2226302.84 |
| 1103 | 459380.33 | 2226308.92 |
| 1102 | 459380.48 | 2226308.97 |
| 1101 | 459397.11 | 2226314.16 |
| 1100 | 459417.76 | 2226321.04 |
| 1099 | 459439.61 | 2226328.40 |
| 1098 | 459470.97 | 2226339.02 |

| Номер точки | Координаты, м | |
|-------------|---------------|------------|
| | X | Y |
| 1097 | 459471.37 | 2226339.15 |
| 1096 | 459499.18 | 2226347.83 |
| 1095 | 459522.68 | 2226355.50 |
| 1765 | 459545.36 | 2226363.06 |
| 1094 | 459545.42 | 2226363.08 |
| 1093 | 459570.36 | 2226371.29 |
| 1092 | 459570.50 | 2226371.34 |
| 1091 | 459599.47 | 2226380.62 |
| 1090 | 459624.48 | 2226388.63 |
| 1089 | 459624.63 | 2226388.67 |
| 1088 | 459639.47 | 2226393.27 |
| 1766 | 459636.97 | 2226398.23 |
| 1767 | 459613.20 | 2226390.70 |
| 1768 | 459598.12 | 2226386.52 |
| 1769 | 459586.85 | 2226383.75 |
| 1770 | 459575.97 | 2226381.62 |
| 1771 | 459562.86 | 2226379.93 |
| 1772 | 459551.94 | 2226379.19 |
| 1773 | 459540.48 | 2226379.01 |
| 1774 | 459500.39 | 2226379.83 |
| 1775 | 459482.56 | 2226379.12 |
| 1776 | 459468.34 | 2226377.67 |
| 1777 | 459418.37 | 2226362.75 |
| 1778 | 459405.46 | 2226355.74 |
| 1779 | 459393.82 | 2226348.42 |
| 1780 | 459372.78 | 2226333.61 |
| 1781 | 459362.87 | 2226326.92 |
| 1441 | 459352.99 | 2226320.54 |
| 1440 | 459343.29 | 2226314.83 |
| 1439 | 459333.62 | 2226309.93 |
| 1438 | 459312.53 | 2226302.19 |
| 1437 | 459235.67 | 2226304.61 |
| 1436 | 459227.72 | 2226317.12 |
| 1782 | 459224.20 | 2226332.54 |
| 1783 | 459228.73 | 2226438.10 |
| 1784 | 459220.37 | 2226523.46 |
| 1785 | 459206.49 | 2226580.84 |
| 1786 | 459220.12 | 2226584.76 |
| 1787 | 459219.03 | 2226591.67 |
| 1788 | 459216.32 | 2226591.25 |
| 1789 | 459213.40 | 2226591.58 |
| 1790 | 459209.87 | 2226592.94 |

| Номер точки | Координаты, м | |
|-------------|---------------|------------|
| | X | Y |
| 1791 | 459206.81 | 2226595.55 |
| 1792 | 459204.71 | 2226598.82 |
| 1793 | 459201.10 | 2226603.14 |
| 1794 | 459197.40 | 2226618.44 |
| 1795 | 459191.41 | 2226625.45 |
| 1796 | 459188.95 | 2226638.70 |
| 1797 | 459185.17 | 2226659.99 |
| 1798 | 459181.55 | 2226681.78 |
| 1799 | 459178.18 | 2226703.60 |
| 1800 | 459175.06 | 2226725.38 |
| 1801 | 459170.28 | 2226760.55 |
| 1802 | 459165.09 | 2226795.67 |
| 1803 | 459157.57 | 2226835.43 |
| 1804 | 459149.52 | 2226875.08 |
| 1805 | 459138.73 | 2226931.58 |
| 1806 | 459126.89 | 2226987.82 |
| 1807 | 459113.96 | 2227043.89 |
| 1808 | 459100.00 | 2227099.60 |
| 1809 | 459089.03 | 2227140.50 |
| 1810 | 459077.50 | 2227181.24 |
| 1811 | 459065.39 | 2227221.82 |
| 201 | 459064.71 | 2227223.97 |
| 206 | 458994.53 | 2227292.12 |
| 205 | 459008.62 | 2227296.72 |
| 204 | 459038.68 | 2227306.53 |
| 1812 | 459034.95 | 2227318.50 |
| 1813 | 459026.58 | 2227346.81 |
| 1814 | 459018.86 | 2227375.30 |
| 1815 | 459009.17 | 2227416.87 |
| 1816 | 459001.33 | 2227458.83 |
| 1817 | 458995.34 | 2227501.10 |
| 1818 | 458991.23 | 2227543.58 |
| 1819 | 458989.65 | 2227577.40 |
| 1820 | 458989.25 | 2227611.25 |
| 1821 | 458990.38 | 2227662.82 |
| 1822 | 458994.05 | 2227717.70 |
| 1823 | 458996.92 | 2227742.90 |
| 1824 | 459002.18 | 2227777.70 |
| 1825 | 459008.69 | 2227812.28 |
| 1826 | 459016.46 | 2227846.61 |
| 1827 | 459018.37 | 2227853.83 |
| 1828 | 459017.11 | 2227859.88 |

| Номер точки | Координаты, м | |
|-------------|---------------|------------|
| | X | Y |
| 1829 | 459020.20 | 2227860.73 |
| 1830 | 459025.47 | 2227880.63 |
| 1831 | 459035.07 | 2227912.33 |
| 1832 | 459045.75 | 2227943.68 |
| 1833 | 459057.50 | 2227974.64 |
| 1834 | 459070.29 | 2228005.19 |
| 1835 | 459086.12 | 2228039.40 |
| 1836 | 459102.89 | 2228072.26 |
| 1837 | 459122.05 | 2228106.44 |
| 1838 | 459140.49 | 2228136.54 |
| 1839 | 459173.47 | 2228185.49 |
| 1840 | 459207.90 | 2228233.43 |
| 1841 | 459410.35 | 2228512.44 |
| 1842 | 459358.62 | 2228551.81 |
| 1843 | 459226.31 | 2228369.48 |
| 1844 | 459218.34 | 2228369.98 |
| 1845 | 459201.67 | 2228349.54 |
| 1846 | 459206.30 | 2228346.23 |
| 1847 | 459192.11 | 2228326.67 |
| 1848 | 459186.45 | 2228314.54 |
| 1849 | 459155.20 | 2228271.48 |
| 1850 | 459120.11 | 2228222.62 |
| 1038 | 459082.82 | 2228172.24 |
| 1037 | 459082.22 | 2228165.85 |
| 1851 | 459065.97 | 2228139.32 |
| 1852 | 459045.57 | 2228102.94 |
| 1853 | 459027.65 | 2228067.83 |
| 1854 | 459010.80 | 2228031.40 |
| 1855 | 458997.12 | 2227998.74 |
| 1856 | 458984.58 | 2227965.69 |
| 1857 | 458973.18 | 2227932.23 |
| 1858 | 458962.93 | 2227898.38 |
| 1859 | 458953.32 | 2227862.11 |
| 1860 | 458945.03 | 2227825.48 |
| 1861 | 458938.08 | 2227788.57 |
| 1862 | 458932.48 | 2227751.43 |
| 1863 | 458928.22 | 2227714.12 |
| 1864 | 458925.33 | 2227676.68 |
| 1865 | 458923.80 | 2227639.14 |
| 1866 | 458923.63 | 2227601.56 |
| 1867 | 458924.93 | 2227561.89 |
| 1868 | 458928.65 | 2227512.91 |

| Номер точки | Координаты, м | |
|-------------|---------------|------------|
| | X | Y |
| 1869 | 458932.80 | 2227477.65 |
| 1870 | 458938.11 | 2227442.77 |
| 1871 | 458944.61 | 2227408.09 |
| 1872 | 458952.28 | 2227373.66 |
| 1873 | 458961.05 | 2227339.74 |
| 1874 | 458970.69 | 2227306.42 |
| 1875 | 458990.69 | 2227242.78 |
| 1876 | 459012.30 | 2227170.42 |
| 1877 | 459020.35 | 2227140.08 |
| 1878 | 459025.81 | 2227119.45 |
| 1879 | 459023.63 | 2227118.87 |
| 1880 | 459029.97 | 2227095.10 |
| 1881 | 459023.77 | 2227093.45 |
| 1882 | 459030.34 | 2227072.12 |
| 1883 | 459042.47 | 2227063.68 |
| 1884 | 459059.52 | 2226979.61 |
| 1885 | 459074.20 | 2226911.29 |
| 1886 | 459082.52 | 2226867.62 |
| 1887 | 459090.18 | 2226823.82 |
| 1888 | 459097.19 | 2226779.92 |
| 1889 | 459102.92 | 2226730.34 |
| 1890 | 459108.76 | 2226686.49 |
| 1891 | 459102.23 | 2226682.47 |
| 1892 | 459104.43 | 2226652.06 |
| 1893 | 459107.45 | 2226597.74 |
| 1894 | 459104.28 | 2226594.62 |
| 1895 | 459101.60 | 2226590.49 |
| 1896 | 459099.97 | 2226585.30 |
| 1897 | 459099.31 | 2226570.95 |
| 1898 | 459098.66 | 2226557.70 |
| 1899 | 459097.79 | 2226554.46 |
| 1900 | 459096.67 | 2226552.42 |
| 1901 | 459094.83 | 2226550.29 |
| 1902 | 459092.13 | 2226548.28 |
| 1903 | 459095.35 | 2226542.39 |
| 1904 | 459106.41 | 2226546.76 |
| 1905 | 459101.93 | 2226464.46 |
| 1906 | 459101.79 | 2226418.85 |
| 1907 | 459105.83 | 2226341.29 |
| 1429 | 459096.36 | 2226310.14 |
| 1428 | 459089.59 | 2226307.90 |
| 1427 | 459085.20 | 2226307.43 |

| Номер точки | Координаты, м | |
|-----------------|---------------|------------|
| | X | Y |
| 1426 | 459076.32 | 2226307.19 |
| 1425 | 459058.30 | 2226307.06 |
| 1908 | 458968.35 | 2226310.92 |
| 1909 | 458942.65 | 2226312.42 |
| 1910 | 458928.82 | 2226312.50 |
| 1911 | 458914.17 | 2226311.66 |
| 1912 | 458901.72 | 2226309.67 |
| 1913 | 458889.45 | 2226306.81 |
| 1914 | 458875.72 | 2226302.51 |
| 1915 | 458862.79 | 2226297.55 |
| 1916 | 458815.37 | 2226276.40 |
| 1917 | 458806.18 | 2226272.64 |
| 1918 | 458796.71 | 2226269.60 |
| 1919 | 458775.47 | 2226258.87 |
| 739 | 458770.60 | 2226258.30 |
| 738 | 458771.03 | 2226253.25 |
| 745 | 458769.69 | 2226252.96 |
| 744 | 458766.05 | 2226252.92 |
| 743 | 458762.82 | 2226253.05 |
| 1763 | 458763.67 | 2226251.65 |
| За исключением: | | |
| 229 | 459231.81 | 2228350.81 |
| 230 | 459219.70 | 2228359.60 |
| 231 | 459196.21 | 2228327.22 |
| 232 | 459208.31 | 2228318.44 |
| 229 | 459231.81 | 2228350.81 |
| За исключением: | | |
| 217 | 459124.71 | 2226653.04 |
| 218 | 459123.94 | 2226665.02 |
| 219 | 459109.98 | 2226664.12 |
| 220 | 459110.72 | 2226652.14 |
| 217 | 459124.71 | 2226653.04 |
| За исключением: | | |
| 225 | 459027.30 | 2227116.74 |
| 226 | 459037.62 | 2227078.10 |
| 227 | 459053.29 | 2227082.28 |
| 228 | 459042.97 | 2227120.93 |
| 225 | 459027.30 | 2227116.74 |
| За исключением: | | |
| 221 | 459118.63 | 2226707.89 |
| 222 | 459116.94 | 2226724.84 |
| 223 | 459109.00 | 2226723.81 |

| Номер точки | Координаты, м | |
|-------------|---------------|------------|
| | X | Y |
| 224 | 459110.97 | 2226706.87 |
| 221 | 459118.63 | 2226707.89 |
| 54 | | |
| 3 | 460737.82 | 2230031.95 |
| 2 | 460857.63 | 2230050.94 |
| 1999 | 460905.24 | 2230096.01 |
| 2000 | 460934.70 | 2230124.04 |
| 2001 | 460963.79 | 2230152.57 |
| 2002 | 460992.02 | 2230181.95 |
| 2003 | 461016.87 | 2230209.93 |
| 2004 | 461040.89 | 2230239.29 |
| 2005 | 461062.96 | 2230268.59 |
| 2006 | 461084.10 | 2230299.10 |
| 2007 | 461104.24 | 2230330.80 |
| 2008 | 461122.91 | 2230362.97 |
| 2009 | 461137.30 | 2230389.98 |
| 2010 | 461150.80 | 2230417.46 |
| 2011 | 461163.39 | 2230445.36 |
| 2012 | 461175.06 | 2230473.66 |
| 2013 | 461186.63 | 2230504.71 |
| 2014 | 461198.71 | 2230541.36 |
| 2015 | 461209.02 | 2230577.55 |
| 2016 | 461216.69 | 2230608.88 |
| 2017 | 461223.27 | 2230640.45 |
| 2018 | 461228.75 | 2230672.22 |
| 2019 | 461233.13 | 2230704.17 |
| 2020 | 461236.40 | 2230736.25 |
| 2021 | 461238.56 | 2230768.43 |
| 2022 | 461239.61 | 2230800.66 |
| 2023 | 461239.54 | 2230832.90 |
| 2024 | 461238.05 | 2230870.68 |
| 2025 | 461237.45 | 2230881.55 |
| 2026 | 461244.94 | 2230893.84 |
| 2027 | 461244.94 | 2230898.71 |
| 2028 | 461240.36 | 2230949.31 |
| 2029 | 461238.12 | 2230969.72 |
| 2030 | 461247.08 | 2230981.68 |
| 2031 | 461226.60 | 2230995.38 |
| 2032 | 461221.34 | 2231028.22 |
| 2033 | 461209.32 | 2231084.98 |
| 2034 | 461193.66 | 2231140.23 |
| 2035 | 461180.80 | 2231177.04 |

| Номер точки | Координаты, м | |
|-------------|---------------|------------|
| | X | Y |
| 2036 | 461168.72 | 2231207.50 |
| 1352 | 461162.02 | 2231234.73 |
| 2037 | 461160.81 | 2231258.35 |
| 2038 | 461164.10 | 2231281.77 |
| 2039 | 461171.77 | 2231304.14 |
| 2040 | 461183.53 | 2231324.66 |
| 2041 | 461198.96 | 2231342.58 |
| 2042 | 461217.50 | 2231357.26 |
| 2043 | 461239.61 | 2231368.74 |
| 2044 | 461308.59 | 2231396.61 |
| 2045 | 461372.18 | 2231426.07 |
| 2046 | 461471.23 | 2231466.08 |
| 2047 | 461448.76 | 2231521.71 |
| 2048 | 461340.92 | 2231478.15 |
| 2049 | 461283.97 | 2231458.93 |
| 2050 | 461163.82 | 2231410.39 |
| 2051 | 461144.66 | 2231404.31 |
| 764 | 461137.07 | 2231403.13 |
| 763 | 461176.57 | 2231362.73 |
| 751 | 461141.93 | 2231253.81 |
| 752 | 461104.60 | 2231158.85 |
| 2052 | 461115.91 | 2231131.12 |
| 2053 | 461126.35 | 2231102.78 |
| 2054 | 461135.80 | 2231074.09 |
| 2055 | 461144.26 | 2231045.09 |
| 2056 | 461151.69 | 2231015.81 |
| 2057 | 461158.11 | 2230986.29 |
| 2058 | 461163.50 | 2230956.57 |
| 2059 | 461167.86 | 2230926.68 |
| 2060 | 461171.09 | 2230897.53 |
| 2061 | 461170.96 | 2230887.75 |
| 2062 | 461161.55 | 2230880.71 |
| 2063 | 461154.01 | 2230874.85 |
| 2064 | 461149.92 | 2230872.78 |
| 2065 | 461144.25 | 2230871.41 |
| 2066 | 461137.89 | 2230871.17 |
| 2067 | 461136.80 | 2230857.96 |
| 2068 | 461153.57 | 2230857.51 |
| 2069 | 461164.44 | 2230859.54 |
| 2070 | 461170.14 | 2230819.82 |
| 2071 | 461170.14 | 2230810.91 |
| 2072 | 461157.20 | 2230810.82 |

| Номер точки | Координаты, м | |
|-----------------|---------------|------------|
| | X | Y |
| 2073 | 461156.91 | 2230781.70 |
| 2074 | 461173.03 | 2230761.15 |
| 2075 | 461172.06 | 2230745.81 |
| 2076 | 461169.09 | 2230715.74 |
| 2077 | 461165.09 | 2230685.80 |
| 2078 | 461160.05 | 2230656.02 |
| 2079 | 461153.97 | 2230626.43 |
| 2080 | 461146.88 | 2230597.07 |
| 2081 | 461138.77 | 2230567.97 |
| 2082 | 461129.65 | 2230539.17 |
| 2083 | 461119.54 | 2230510.71 |
| 2084 | 461108.45 | 2230482.61 |
| 2085 | 461096.39 | 2230454.91 |
| 2086 | 461083.38 | 2230427.65 |
| 2087 | 461069.42 | 2230400.86 |
| 2088 | 461054.55 | 2230374.57 |
| 2089 | 461038.77 | 2230348.81 |
| 2090 | 461022.11 | 2230323.61 |
| 2091 | 461004.58 | 2230299.01 |
| 2092 | 460986.22 | 2230275.03 |
| 2093 | 460967.02 | 2230251.70 |
| 2094 | 460944.30 | 2230226.07 |
| 2095 | 460924.26 | 2230205.04 |
| 2096 | 460892.91 | 2230174.04 |
| 2097 | 460860.55 | 2230143.21 |
| 2098 | 460823.69 | 2230108.31 |
| 2099 | 460819.25 | 2230110.45 |
| 2100 | 460795.12 | 2230088.67 |
| 2101 | 460798.72 | 2230084.67 |
| 2102 | 460784.76 | 2230071.46 |
| 2103 | 460781.93 | 2230074.56 |
| 2104 | 460766.42 | 2230060.40 |
| 2105 | 460760.22 | 2230050.53 |
| 3 | 460737.82 | 2230031.95 |
| За исключением: | | |
| 242 | 461173.14 | 2230826.74 |
| 243 | 461173.14 | 2230786.73 |
| 244 | 461189.39 | 2230786.58 |
| 245 | 461189.39 | 2230826.57 |
| 242 | 461173.14 | 2230826.74 |
| За исключением: | | |
| 234 | 460781.19 | 2230050.17 |

| Номер точки | Координаты, м | |
|-----------------|---------------|------------|
| | X | Y |
| 235 | 460771.76 | 2230060.53 |
| 236 | 460762.88 | 2230052.41 |
| 237 | 460772.33 | 2230042.08 |
| 234 | 460781.19 | 2230050.17 |
| За исключением: | | |
| 238 | 460810.29 | 2230082.00 |
| 239 | 460820.92 | 2230092.17 |
| 240 | 460815.25 | 2230098.20 |
| 241 | 460804.57 | 2230087.98 |
| 238 | 460810.29 | 2230082.00 |
| 55 | | |
| 2178 | 459024.33 | 2232217.66 |
| 935 | 459098.24 | 2232294.39 |
| 934 | 459148.03 | 2232404.45 |
| 2179 | 459140.95 | 2232402.72 |
| 2180 | 459116.86 | 2232403.20 |
| 2181 | 459048.01 | 2232411.49 |
| 2182 | 458978.21 | 2232417.38 |
| 771 | 458966.64 | 2232418.77 |
| 770 | 458928.81 | 2232325.01 |
| 769 | 458856.63 | 2232348.77 |
| 2183 | 458868.05 | 2232342.04 |
| 2184 | 458896.41 | 2232322.70 |
| 2185 | 458923.59 | 2232301.75 |
| 2186 | 458936.18 | 2232291.22 |
| 2187 | 458973.92 | 2232259.63 |
| 2188 | 459008.54 | 2232232.69 |
| 2178 | 459024.33 | 2232217.66 |
| За исключением: | | |
| 246 | 458975.77 | 2232386.88 |
| 247 | 458957.86 | 2232388.95 |
| 248 | 458956.84 | 2232380.74 |
| 249 | 458974.82 | 2232378.65 |
| 246 | 458975.77 | 2232386.88 |
| 56 | | |
| 940 | 458669.23 | 2232429.97 |
| 942 | 458676.69 | 2232460.54 |
| 941 | 458686.71 | 2232458.85 |
| 413 | 458687.52 | 2232465.34 |
| 937 | 458760.52 | 2232455.05 |
| 939 | 458763.94 | 2232465.98 |
| 2189 | 458707.44 | 2232489.37 |

| Номер точки | Координаты, м | |
|-------------|---------------|------------|
| | X | Y |
| 2190 | 458632.66 | 2232517.88 |
| 2191 | 458556.32 | 2232549.48 |
| 2192 | 458542.03 | 2232555.56 |
| 2193 | 458553.39 | 2232564.02 |
| 2194 | 458551.30 | 2232567.71 |
| 2195 | 458531.76 | 2232564.80 |
| 2196 | 458487.37 | 2232583.21 |
| 2197 | 458470.34 | 2232585.82 |
| 2198 | 458442.62 | 2232597.29 |
| 2199 | 458375.53 | 2232624.30 |
| 2200 | 458064.67 | 2232752.96 |
| 2201 | 458066.92 | 2232761.20 |
| 2202 | 458031.75 | 2232769.34 |
| 2203 | 458016.71 | 2232775.57 |
| 2204 | 458019.89 | 2232783.96 |
| 2205 | 457991.96 | 2232795.72 |
| 2206 | 457970.76 | 2232791.83 |
| 2207 | 457894.81 | 2232825.06 |
| 2208 | 457886.36 | 2232828.96 |
| 2209 | 457852.96 | 2232845.56 |
| 2210 | 457835.12 | 2232855.18 |
| 2211 | 457777.32 | 2232812.99 |
| 2212 | 457788.39 | 2232806.53 |
| 2213 | 457823.06 | 2232787.84 |
| 2214 | 457858.26 | 2232770.34 |
| 2215 | 457886.21 | 2232757.44 |
| 2216 | 457914.17 | 2232745.18 |
| 2217 | 457942.09 | 2232733.38 |
| 2218 | 457969.92 | 2232721.83 |
| 2219 | 458353.11 | 2232563.23 |
| 2220 | 458418.06 | 2232537.11 |
| 2221 | 458429.71 | 2232532.29 |
| 2222 | 458429.76 | 2232523.80 |
| 2223 | 458430.88 | 2232496.42 |
| 2224 | 458428.08 | 2232494.28 |
| 2225 | 458426.02 | 2232490.92 |
| 2226 | 458431.76 | 2232488.83 |
| 2227 | 458435.93 | 2232487.94 |
| 2228 | 458443.42 | 2232490.87 |
| 2229 | 458444.81 | 2232490.07 |
| 2230 | 458446.62 | 2232487.99 |
| 2231 | 458451.59 | 2232491.37 |

| Номер точки | Координаты, м | |
|-----------------|---------------|------------|
| | X | Y |
| 2232 | 458458.76 | 2232500.64 |
| 2233 | 458469.92 | 2232506.13 |
| 2234 | 458478.63 | 2232511.63 |
| 2235 | 458530.18 | 2232488.54 |
| 2236 | 458561.14 | 2232474.70 |
| 940 | 458669.23 | 2232429.97 |
| За исключением: | | |
| 250 | 458027.83 | 2232767.71 |
| 251 | 457990.88 | 2232783.01 |
| 252 | 457985.15 | 2232769.20 |
| 253 | 458022.11 | 2232753.90 |
| 250 | 458027.83 | 2232767.71 |
| 57 | | |
| 2211 | 457777.32 | 2232812.99 |
| 2210 | 457835.12 | 2232855.18 |
| 2237 | 457820.20 | 2232863.23 |
| 2238 | 457788.04 | 2232881.98 |
| 2239 | 457756.53 | 2232901.78 |
| 2240 | 457725.70 | 2232922.63 |
| 2241 | 457695.57 | 2232944.49 |
| 2242 | 457666.20 | 2232967.34 |
| 2243 | 457637.54 | 2232991.21 |
| 2244 | 457615.63 | 2233010.54 |
| 2245 | 457593.92 | 2233030.47 |
| 2246 | 457572.31 | 2233050.82 |
| 2247 | 457550.70 | 2233071.45 |
| 2248 | 456859.43 | 2233732.72 |
| 2249 | 456872.57 | 2233746.45 |
| 2250 | 456871.44 | 2233796.51 |
| 2251 | 456811.65 | 2233853.70 |
| 2252 | 456734.74 | 2233852.00 |
| 2253 | 456460.13 | 2234114.69 |
| 2254 | 456459.61 | 2234120.34 |
| 2255 | 456453.24 | 2234126.91 |
| 2256 | 456451.40 | 2234123.15 |
| 2257 | 456401.59 | 2234172.03 |
| 2258 | 456349.38 | 2234220.63 |
| 2259 | 456327.80 | 2234241.32 |
| 2260 | 456306.50 | 2234262.00 |
| 2261 | 456285.63 | 2234282.81 |
| 2262 | 456265.32 | 2234303.87 |
| 2263 | 456230.32 | 2234342.82 |

| Номер точки | Координаты, м | |
|-------------|---------------|------------|
| | X | Y |
| 2264 | 456197.19 | 2234383.38 |
| 2265 | 456165.98 | 2234425.44 |
| 2266 | 456136.79 | 2234468.91 |
| 2267 | 456113.43 | 2234507.20 |
| 2268 | 456091.62 | 2234546.39 |
| 2269 | 456077.97 | 2234572.99 |
| 2270 | 456065.03 | 2234599.94 |
| 2271 | 456052.82 | 2234627.24 |
| 2272 | 456041.34 | 2234654.84 |
| 2273 | 456031.23 | 2234680.79 |
| 2274 | 456023.33 | 2234703.23 |
| 2275 | 456012.49 | 2234695.16 |
| 2276 | 455960.80 | 2234657.89 |
| 2277 | 455966.04 | 2234641.86 |
| 2278 | 455983.98 | 2234589.50 |
| 2279 | 456027.28 | 2234500.10 |
| 2280 | 456040.74 | 2234474.23 |
| 2281 | 456044.32 | 2234468.01 |
| 2282 | 456049.21 | 2234462.59 |
| 2283 | 456054.01 | 2234453.76 |
| 2284 | 456058.79 | 2234445.04 |
| 2285 | 456076.01 | 2234411.67 |
| 2286 | 456080.74 | 2234394.27 |
| 2287 | 456106.64 | 2234397.06 |
| 2288 | 456117.53 | 2234381.42 |
| 2289 | 456136.33 | 2234355.90 |
| 2290 | 456155.80 | 2234330.90 |
| 2291 | 456186.19 | 2234294.48 |
| 2292 | 456218.01 | 2234259.30 |
| 2293 | 456239.35 | 2234237.17 |
| 2294 | 456260.97 | 2234215.62 |
| 2295 | 456282.72 | 2234194.49 |
| 2296 | 456304.45 | 2234173.66 |
| 2297 | 456404.35 | 2234078.09 |
| 2298 | 456421.27 | 2234053.84 |
| 2299 | 456440.03 | 2234039.24 |
| 2300 | 456472.26 | 2234010.92 |
| 2301 | 456595.93 | 2233892.63 |
| 2302 | 456602.91 | 2233885.94 |
| 2303 | 456601.32 | 2233884.29 |
| 2304 | 456616.90 | 2233869.41 |
| 2305 | 456609.46 | 2233859.97 |

| Номер точки | Координаты, м | |
|-----------------|---------------|------------|
| | X | Y |
| 2306 | 456627.65 | 2233843.01 |
| 2307 | 456652.58 | 2233840.64 |
| 2308 | 456907.25 | 2233597.02 |
| 2309 | 456905.90 | 2233585.89 |
| 2310 | 456928.58 | 2233563.66 |
| 2311 | 456934.58 | 2233562.69 |
| 2312 | 456940.82 | 2233564.91 |
| 2313 | 456959.53 | 2233547.01 |
| 2314 | 456946.62 | 2233533.52 |
| 2315 | 456947.73 | 2233484.12 |
| 2316 | 457007.86 | 2233426.60 |
| 2317 | 457083.64 | 2233428.28 |
| 2318 | 457505.80 | 2233024.45 |
| 2319 | 457527.59 | 2233003.65 |
| 2320 | 457549.65 | 2232982.86 |
| 2321 | 457572.14 | 2232962.22 |
| 2322 | 457595.23 | 2232941.85 |
| 2323 | 457625.43 | 2232916.70 |
| 2324 | 457656.52 | 2232892.52 |
| 2325 | 457688.40 | 2232869.39 |
| 2326 | 457721.02 | 2232847.33 |
| 2327 | 457754.37 | 2232826.37 |
| 2211 | 457777.32 | 2232812.99 |
| За исключением: | | |
| 266 | 456066.03 | 2234463.98 |
| 267 | 456078.43 | 2234471.20 |
| 268 | 456058.29 | 2234505.85 |
| 269 | 456045.91 | 2234498.55 |
| 266 | 456066.03 | 2234463.98 |
| За исключением: | | |
| 254 | 456961.14 | 2233562.25 |
| 255 | 456952.03 | 2233570.97 |
| 256 | 456946.66 | 2233565.35 |
| 257 | 456955.77 | 2233556.64 |
| 254 | 456961.14 | 2233562.25 |
| За исключением: | | |
| 262 | 456615.59 | 2233894.87 |
| 263 | 456605.57 | 2233884.39 |
| 264 | 456633.87 | 2233857.34 |
| 265 | 456643.89 | 2233867.82 |
| 262 | 456615.59 | 2233894.87 |
| За исключением: | | |

| Номер точки | Координаты, м | |
|-------------|---------------|------------|
| | X | Y |
| 258 | 456923.97 | 2233579.76 |
| 259 | 456932.51 | 2233571.30 |
| 260 | 456942.36 | 2233581.27 |
| 261 | 456933.81 | 2233589.71 |
| 258 | 456923.97 | 2233579.76 |
| 58 | | |
| 2276 | 455960.80 | 2234657.89 |
| 2275 | 456012.49 | 2234695.16 |
| 2274 | 456023.33 | 2234703.23 |
| 2328 | 456020.62 | 2234710.93 |
| 2329 | 456011.48 | 2234738.97 |
| 2330 | 456002.90 | 2234767.16 |
| 2331 | 455993.11 | 2234800.91 |
| 2332 | 455973.49 | 2234878.83 |
| 2333 | 455947.97 | 2234969.38 |
| 2334 | 455925.82 | 2235047.94 |
| 2335 | 455932.30 | 2235054.25 |
| 2336 | 455934.32 | 2235059.33 |
| 2337 | 455934.11 | 2235072.38 |
| 2338 | 455931.81 | 2235080.72 |
| 2339 | 455932.00 | 2235087.58 |
| 2340 | 455937.97 | 2235097.31 |
| 2341 | 455922.58 | 2235109.21 |
| 2342 | 455909.56 | 2235105.60 |
| 2343 | 455905.62 | 2235119.60 |
| 2344 | 455879.56 | 2235226.58 |
| 2345 | 455881.81 | 2235227.01 |
| 1040 | 455881.51 | 2235228.53 |
| 1039 | 455880.23 | 2235235.22 |
| 2346 | 455873.14 | 2235272.19 |
| 2347 | 455865.13 | 2235310.80 |
| 2348 | 455859.83 | 2235338.47 |
| 2349 | 455855.31 | 2235366.29 |
| 2350 | 455851.56 | 2235394.21 |
| 2351 | 455848.70 | 2235422.24 |
| 2352 | 455847.07 | 2235450.35 |
| 2353 | 455846.25 | 2235478.51 |
| 2354 | 455845.37 | 2235508.93 |
| 2355 | 455844.54 | 2235534.82 |
| 2356 | 455843.80 | 2235547.99 |
| 2357 | 455842.57 | 2235562.06 |
| 2358 | 455840.29 | 2235577.11 |

| Номер точки | Координаты, м | |
|-------------|---------------|------------|
| | X | Y |
| 2359 | 455838.57 | 2235584.95 |
| 2360 | 455835.42 | 2235591.68 |
| 2361 | 455831.06 | 2235598.05 |
| 2362 | 455822.36 | 2235610.40 |
| 2363 | 455812.54 | 2235621.89 |
| 2364 | 455801.70 | 2235632.40 |
| 2365 | 455789.92 | 2235641.86 |
| 2366 | 455777.32 | 2235650.19 |
| 2367 | 455763.99 | 2235657.30 |
| 2368 | 455750.06 | 2235663.14 |
| 945 | 455705.03 | 2235817.60 |
| 944 | 455679.38 | 2235884.70 |
| 2369 | 455697.22 | 2235900.07 |
| 2370 | 455657.82 | 2235964.16 |
| 2371 | 455666.03 | 2235970.41 |
| 2372 | 455661.62 | 2235976.31 |
| 2373 | 455661.12 | 2235978.49 |
| 2374 | 455662.20 | 2235980.39 |
| 1161 | 455643.18 | 2235966.78 |
| 1160 | 455650.77 | 2235920.77 |
| 1159 | 455677.57 | 2235777.16 |
| 754 | 455712.60 | 2235658.22 |
| 755 | 455714.97 | 2235623.79 |
| 1158 | 455720.88 | 2235595.56 |
| 1157 | 455728.56 | 2235507.83 |
| 1156 | 455721.19 | 2235436.05 |
| 2375 | 455730.53 | 2235407.40 |
| 2376 | 455747.24 | 2235359.72 |
| 2377 | 455766.11 | 2235309.86 |
| 2378 | 455785.57 | 2235262.66 |
| 2379 | 455794.58 | 2235239.92 |
| 2380 | 455802.83 | 2235216.88 |
| 2381 | 455806.03 | 2235207.16 |
| 2382 | 455800.30 | 2235197.24 |
| 2383 | 455812.17 | 2235162.68 |
| 2384 | 455820.91 | 2235161.24 |
| 2385 | 455832.27 | 2235123.65 |
| 2386 | 455838.69 | 2235100.88 |
| 2387 | 455855.29 | 2235041.99 |
| 2388 | 455845.67 | 2235028.28 |
| 2389 | 455848.30 | 2235005.88 |
| 2390 | 455887.68 | 2234888.80 |

| Номер точки | Координаты, м | |
|-----------------|---------------|------------|
| | X | Y |
| 2391 | 455912.19 | 2234811.31 |
| 2392 | 455941.50 | 2234716.93 |
| 2276 | 455960.80 | 2234657.89 |
| За исключением: | | |
| 270 | 455863.61 | 2235226.58 |
| 271 | 455878.29 | 2235229.39 |
| 272 | 455870.76 | 2235268.68 |
| 273 | 455856.08 | 2235265.86 |
| 270 | 455863.61 | 2235226.58 |
| За исключением: | | |
| 274 | 455829.95 | 2235175.83 |
| 275 | 455826.35 | 2235187.29 |
| 276 | 455812.99 | 2235183.11 |
| 277 | 455816.57 | 2235171.63 |
| 274 | 455829.95 | 2235175.83 |
| За исключением: | | |
| 278 | 455812.16 | 2235235.90 |
| 279 | 455805.31 | 2235233.44 |
| 280 | 455809.18 | 2235222.62 |
| 281 | 455816.04 | 2235225.04 |
| 278 | 455812.16 | 2235235.90 |
| 59 | | |
| 2393 | 455662.20 | 2235980.40 |
| 2394 | 455665.54 | 2235986.28 |
| 2395 | 455664.23 | 2235992.04 |
| 2396 | 455657.29 | 2235995.00 |
| 2397 | 455651.07 | 2236021.81 |
| 2398 | 455644.17 | 2236054.58 |
| 2399 | 455638.77 | 2236084.41 |
| 2400 | 455633.96 | 2236115.94 |
| 2401 | 455630.06 | 2236147.60 |
| 2402 | 455627.06 | 2236179.36 |
| 2403 | 455624.97 | 2236211.19 |
| 2404 | 455623.79 | 2236243.07 |
| 2405 | 455623.49 | 2236277.76 |
| 2406 | 455626.28 | 2236277.77 |
| 2407 | 455627.08 | 2236313.38 |
| 2408 | 455645.10 | 2236359.25 |
| 2409 | 455628.05 | 2236368.99 |
| 2410 | 455628.16 | 2236370.52 |
| 2411 | 455631.53 | 2236402.24 |
| 2412 | 455635.80 | 2236433.85 |

| Номер точки | Координаты, м | |
|-----------------|---------------|------------|
| | X | Y |
| 2413 | 455640.97 | 2236465.33 |
| 2414 | 455647.03 | 2236496.65 |
| 2415 | 455653.99 | 2236527.78 |
| 2416 | 455661.12 | 2236556.15 |
| 2417 | 455663.21 | 2236563.83 |
| 2418 | 455669.80 | 2236562.97 |
| 2419 | 455674.66 | 2236581.18 |
| 2420 | 455669.04 | 2236585.24 |
| 2421 | 455677.02 | 2236613.12 |
| 2422 | 455685.43 | 2236641.81 |
| 2423 | 455735.46 | 2236811.76 |
| 2424 | 455648.28 | 2236745.76 |
| 2425 | 455623.08 | 2236660.17 |
| 2426 | 455618.84 | 2236645.76 |
| 2427 | 455599.08 | 2236619.34 |
| 2428 | 455586.61 | 2236577.88 |
| 2429 | 455586.84 | 2236524.80 |
| 2430 | 455580.64 | 2236496.28 |
| 2431 | 455572.40 | 2236449.32 |
| 2432 | 455567.01 | 2236410.16 |
| 2433 | 455562.93 | 2236370.83 |
| 2434 | 455560.17 | 2236331.39 |
| 2435 | 455558.73 | 2236291.88 |
| 1135 | 455558.64 | 2236252.14 |
| 1164 | 455602.69 | 2236232.42 |
| 1163 | 455635.57 | 2236012.85 |
| 1162 | 455643.17 | 2235966.78 |
| 2393 | 455662.20 | 2235980.40 |
| За исключением: | | |
| 282 | 455612.24 | 2236319.41 |
| 283 | 455611.36 | 2236280.72 |
| 284 | 455623.34 | 2236280.76 |
| 285 | 455624.21 | 2236319.15 |
| 282 | 455612.24 | 2236319.41 |
| 60 | | |
| 2424 | 455648.28 | 2236745.76 |
| 2423 | 455735.46 | 2236811.76 |
| 2436 | 455862.38 | 2237242.86 |
| 2437 | 455871.57 | 2237243.32 |
| 2438 | 455881.14 | 2237276.45 |
| 2439 | 455875.45 | 2237278.22 |
| 2440 | 455877.72 | 2237286.12 |

| Номер точки | Координаты, м | |
|-------------|---------------|------------|
| | X | Y |
| 299 | 455877.77 | 2237286.13 |
| 302 | 455879.99 | 2237293.65 |
| 2441 | 455877.55 | 2237294.37 |
| 2442 | 455898.25 | 2237364.71 |
| 331 | 455900.13 | 2237370.84 |
| 330 | 455918.36 | 2237444.78 |
| 329 | 455954.36 | 2237567.06 |
| 328 | 455968.30 | 2237615.04 |
| 327 | 455981.22 | 2237663.20 |
| 326 | 455990.71 | 2237704.28 |
| 325 | 455998.75 | 2237745.68 |
| 324 | 456005.32 | 2237787.33 |
| 323 | 456010.42 | 2237829.19 |
| 322 | 456014.04 | 2237871.20 |
| 321 | 456016.17 | 2237913.32 |
| 320 | 456016.82 | 2237955.48 |
| 319 | 456015.98 | 2237997.64 |
| 318 | 456009.95 | 2238026.53 |
| 2443 | 456007.44 | 2238050.74 |
| 2444 | 456001.24 | 2238097.74 |
| 2445 | 455995.91 | 2238134.40 |
| 2446 | 455990.24 | 2238170.86 |
| 783 | 455940.77 | 2238485.71 |
| 476 | 455910.46 | 2238530.87 |
| 345 | 455873.18 | 2238581.89 |
| 344 | 455861.23 | 2238580.01 |
| 343 | 455857.58 | 2238603.24 |
| 472 | 455853.71 | 2238608.54 |
| 1450 | 455853.88 | 2238607.45 |
| 1449 | 455843.48 | 2238606.02 |
| 1448 | 455848.85 | 2238572.33 |
| 1447 | 455864.17 | 2238556.77 |
| 2447 | 455868.35 | 2238530.09 |
| 2448 | 455880.05 | 2238453.73 |
| 2449 | 455912.79 | 2238242.64 |
| 2450 | 455940.68 | 2238049.05 |
| 2451 | 455944.69 | 2238018.41 |
| 2452 | 455947.45 | 2237971.18 |
| 2453 | 455948.51 | 2237927.38 |
| 2454 | 455948.27 | 2237913.29 |
| 2455 | 455947.43 | 2237882.43 |
| 2456 | 455945.75 | 2237851.61 |

| Номер точки | Координаты, м | |
|-----------------|---------------|------------|
| | X | Y |
| 2457 | 455943.21 | 2237820.85 |
| 2458 | 455939.83 | 2237790.17 |
| 2459 | 455935.60 | 2237759.59 |
| 2460 | 455930.53 | 2237729.15 |
| 2461 | 455924.62 | 2237698.85 |
| 2462 | 455917.87 | 2237668.73 |
| 2463 | 455903.01 | 2237611.92 |
| 2464 | 455886.43 | 2237554.69 |
| 2465 | 455761.20 | 2237129.34 |
| 2466 | 455752.88 | 2237128.83 |
| 2467 | 455742.03 | 2237094.03 |
| 2468 | 455746.75 | 2237080.25 |
| 2424 | 455648.28 | 2236745.76 |
| За исключением: | | |
| 295 | 455876.27 | 2237291.62 |
| 296 | 455861.93 | 2237295.85 |
| 297 | 455850.63 | 2237257.47 |
| 298 | 455864.97 | 2237253.25 |
| 295 | 455876.27 | 2237291.62 |
| За исключением: | | |
| 287 | 455763.38 | 2237091.12 |
| 288 | 455766.94 | 2237102.58 |
| 289 | 455753.57 | 2237106.75 |
| 290 | 455749.99 | 2237095.28 |
| 287 | 455763.38 | 2237091.12 |
| За исключением: | | |
| 291 | 455775.81 | 2237160.41 |
| 292 | 455771.62 | 2237145.91 |
| 293 | 455778.62 | 2237143.91 |
| 294 | 455782.72 | 2237158.09 |
| 291 | 455775.81 | 2237160.41 |
| 61 | | |
| 1419 | 455865.41 | 2238979.14 |
| 2469 | 455842.03 | 2239122.68 |
| 2470 | 455833.99 | 2239173.37 |
| 2471 | 455815.19 | 2239287.52 |
| 790 | 455764.52 | 2239290.50 |
| 789 | 455753.37 | 2239259.79 |
| 2472 | 455773.96 | 2239128.77 |
| 2473 | 455770.40 | 2239128.17 |
| 970 | 455777.81 | 2239076.69 |
| 350 | 455786.18 | 2239067.37 |

| Номер точки | Координаты, м | |
|-----------------|---------------|------------|
| | X | Y |
| 353 | 455796.60 | 2239068.90 |
| 352 | 455798.35 | 2239057.02 |
| 351 | 455795.80 | 2239056.65 |
| 1419 | 455865.41 | 2238979.14 |
| За исключением: | | |
| 346 | 455772.76 | 2239126.54 |
| 347 | 455775.38 | 2239110.24 |
| 348 | 455783.55 | 2239111.56 |
| 349 | 455780.92 | 2239127.92 |
| 346 | 455772.76 | 2239126.54 |
| 62 | | |
| 2482 | 455655.70 | 2239881.49 |
| 2481 | 455716.01 | 2239916.42 |
| 2514 | 455645.24 | 2240366.92 |
| 2515 | 455649.08 | 2240367.52 |
| 2516 | 455642.07 | 2240412.11 |
| 2517 | 455638.24 | 2240411.51 |
| 2518 | 455595.59 | 2240682.98 |
| 2519 | 455585.70 | 2240743.38 |
| 2520 | 455573.55 | 2240803.38 |
| 2521 | 455564.70 | 2240837.72 |
| 2522 | 455554.21 | 2240872.25 |
| 2523 | 455542.16 | 2240906.47 |
| 2524 | 455528.69 | 2240939.98 |
| 2525 | 455514.53 | 2240971.33 |
| 2526 | 455498.95 | 2241002.30 |
| 2527 | 455497.22 | 2241005.40 |
| 2528 | 455442.33 | 2240970.17 |
| 2529 | 455450.92 | 2240953.51 |
| 2530 | 455461.69 | 2240930.84 |
| 2531 | 455471.71 | 2240907.82 |
| 2532 | 455480.98 | 2240884.49 |
| 2533 | 455489.47 | 2240860.87 |
| 2534 | 455497.19 | 2240836.99 |
| 2535 | 455504.13 | 2240812.86 |
| 2536 | 455510.27 | 2240788.53 |
| 2537 | 455516.43 | 2240760.10 |
| 2538 | 455521.79 | 2240731.51 |
| 2539 | 455531.38 | 2240672.90 |
| 2482 | 455655.70 | 2239881.49 |
| За исключением: | | |
| 354 | 455639.57 | 2240408.69 |

| Номер точки | Координаты, м | |
|-------------|---------------|------------|
| | X | Y |
| 355 | 455625.25 | 2240406.44 |
| 356 | 455631.32 | 2240367.77 |
| 357 | 455645.65 | 2240370.02 |
| 354 | 455639.57 | 2240408.69 |
| 63 | | |
| 2528 | 455442.33 | 2240970.17 |
| 2527 | 455497.22 | 2241005.40 |
| 2540 | 455481.60 | 2241033.47 |
| 2541 | 455463.20 | 2241063.43 |
| 2542 | 455443.08 | 2241093.26 |
| 2543 | 455422.85 | 2241120.68 |
| 2544 | 455402.25 | 2241146.38 |
| 2545 | 455380.65 | 2241171.25 |
| 2546 | 455334.58 | 2241218.32 |
| 2547 | 455310.18 | 2241240.45 |
| 2548 | 455284.93 | 2241261.60 |
| 2549 | 455258.83 | 2241281.71 |
| 2550 | 455232.07 | 2241300.88 |
| 2551 | 455196.38 | 2241324.10 |
| 2552 | 455160.43 | 2241346.92 |
| 2553 | 455123.96 | 2241370.69 |
| 2554 | 455090.07 | 2241394.98 |
| 2555 | 455071.24 | 2241409.82 |
| 2556 | 455052.95 | 2241425.33 |
| 2557 | 455035.21 | 2241441.47 |
| 2558 | 455018.07 | 2241458.24 |
| 2559 | 455015.69 | 2241460.73 |
| 1318 | 454941.63 | 2241417.76 |
| 1319 | 455060.66 | 2241102.08 |
| 2560 | 455064.50 | 2241103.48 |
| 1411 | 455031.65 | 2241194.58 |
| 2561 | 455036.08 | 2241199.81 |
| 2562 | 455040.13 | 2241205.68 |
| 2563 | 455042.58 | 2241212.38 |
| 2564 | 455043.57 | 2241217.58 |
| 2565 | 455043.84 | 2241222.85 |
| 2566 | 455043.20 | 2241227.68 |
| 2567 | 455041.81 | 2241232.79 |
| 2568 | 455039.82 | 2241237.26 |
| 2569 | 455036.76 | 2241241.98 |
| 2570 | 455032.54 | 2241246.42 |
| 2571 | 455029.20 | 2241249.20 |

| Номер точки | Координаты, м | |
|-----------------|---------------|------------|
| | X | Y |
| 2572 | 455015.78 | 2241259.26 |
| 1407 | 455006.31 | 2241264.86 |
| 2573 | 454975.86 | 2241349.31 |
| 2574 | 455006.00 | 2241338.52 |
| 2575 | 455048.50 | 2241325.52 |
| 2576 | 455068.23 | 2241317.19 |
| 2577 | 455087.76 | 2241308.39 |
| 2578 | 455105.36 | 2241299.90 |
| 2579 | 455122.73 | 2241290.97 |
| 2580 | 455139.88 | 2241281.60 |
| 2581 | 455156.77 | 2241271.79 |
| 2582 | 455173.42 | 2241261.56 |
| 2583 | 455189.80 | 2241250.90 |
| 2584 | 455205.90 | 2241239.83 |
| 2585 | 455221.71 | 2241228.36 |
| 2586 | 455248.38 | 2241207.56 |
| 2587 | 455274.10 | 2241185.61 |
| 2588 | 455298.83 | 2241162.54 |
| 2589 | 455322.52 | 2241138.41 |
| 2590 | 455347.12 | 2241111.35 |
| 2591 | 455359.48 | 2241092.64 |
| 2592 | 455372.43 | 2241076.57 |
| 2593 | 455367.36 | 2241072.53 |
| 2594 | 455386.41 | 2241047.32 |
| 2595 | 455407.13 | 2241030.25 |
| 2596 | 455414.25 | 2241019.25 |
| 2597 | 455427.19 | 2240997.74 |
| 2598 | 455439.41 | 2240975.82 |
| 2528 | 455442.33 | 2240970.17 |
| За исключением: | | |
| 362 | 455381.48 | 2241071.66 |
| 363 | 455388.20 | 2241076.65 |
| 364 | 455381.24 | 2241086.03 |
| 365 | 455374.46 | 2241080.85 |
| 362 | 455381.48 | 2241071.66 |
| За исключением: | | |
| 1672 | 455428.61 | 2241053.06 |
| 1673 | 455429.13 | 2241056.82 |
| 1674 | 455429.00 | 2241058.06 |
| 1675 | 455427.69 | 2241061.62 |
| 1676 | 455419.58 | 2241060.75 |
| 1677 | 455419.05 | 2241057.00 |

| Номер точки | Координаты, м | |
|-----------------|---------------|------------|
| | X | Y |
| 1678 | 455419.19 | 2241055.76 |
| 1679 | 455420.49 | 2241052.20 |
| 1672 | 455428.61 | 2241053.06 |
| За исключением: | | |
| 358 | 455392.72 | 2241072.08 |
| 359 | 455381.46 | 2241063.77 |
| 360 | 455388.60 | 2241054.09 |
| 361 | 455399.87 | 2241062.43 |
| 358 | 455392.72 | 2241072.08 |
| 64 | | |
| 2559 | 455015.69 | 2241460.73 |
| 1397 | 455001.53 | 2241475.60 |
| 1396 | 454985.61 | 2241493.54 |
| 1395 | 454970.35 | 2241512.03 |
| 1394 | 454957.67 | 2241528.55 |
| 1393 | 454961.23 | 2241531.09 |
| 1048 | 454938.96 | 2241562.10 |
| 1047 | 454934.33 | 2241568.55 |
| 1051 | 454932.30 | 2241567.08 |
| 1384 | 454931.38 | 2241566.42 |
| 1383 | 454928.62 | 2241570.60 |
| 1382 | 454916.12 | 2241591.07 |
| 1381 | 454904.36 | 2241611.97 |
| 1380 | 454893.35 | 2241633.27 |
| 1379 | 454883.11 | 2241654.96 |
| 1378 | 454873.64 | 2241676.99 |
| 1377 | 454871.73 | 2241681.88 |
| 160 | 454859.99 | 2241651.49 |
| 1317 | 454944.84 | 2241419.63 |
| 2559 | 455015.69 | 2241460.73 |
| За исключением: | | |
| 366 | 454943.86 | 2241522.41 |
| 367 | 454957.03 | 2241531.78 |
| 368 | 454933.64 | 2241564.35 |
| 369 | 454920.46 | 2241554.85 |
| 366 | 454943.86 | 2241522.41 |
| 65 | | |
| 370 | 459070.09 | 2232188.51 |
| 371 | 459081.63 | 2232186.64 |
| 372 | 459101.47 | 2232183.41 |
| 373 | 459102.02 | 2232183.32 |
| 374 | 459169.98 | 2232165.16 |

| Номер точки | Координаты, м | |
|-------------|---------------|------------|
| | X | Y |
| 375 | 459238.25 | 2232149.51 |
| 376 | 459363.43 | 2232116.07 |
| 377 | 459371.11 | 2232113.55 |
| 378 | 459380.18 | 2232110.46 |
| 379 | 459389.38 | 2232107.75 |
| 380 | 459396.11 | 2232105.75 |
| 381 | 459399.99 | 2232104.65 |
| 382 | 459409.57 | 2232101.96 |
| 383 | 459418.51 | 2232099.70 |
| 384 | 459439.81 | 2232094.30 |
| 385 | 459483.21 | 2232084.07 |
| 386 | 459484.40 | 2232073.40 |
| 387 | 459486.25 | 2232060.41 |
| 388 | 459500.02 | 2232060.46 |
| 389 | 459498.80 | 2232069.96 |
| 390 | 459496.87 | 2232082.60 |
| 391 | 459481.14 | 2232155.37 |
| 392 | 459474.34 | 2232193.32 |
| 393 | 459474.51 | 2232194.90 |
| 394 | 459474.74 | 2232208.55 |
| 395 | 459474.62 | 2232208.54 |
| 396 | 459460.21 | 2232201.88 |
| 397 | 459376.32 | 2232257.13 |
| 398 | 459310.88 | 2232303.21 |
| 399 | 459213.74 | 2232367.18 |
| 400 | 459194.32 | 2232382.95 |
| 401 | 459199.89 | 2232396.45 |
| 402 | 459210.16 | 2232419.83 |
| 403 | 459219.72 | 2232443.51 |
| 404 | 459228.57 | 2232467.47 |
| 405 | 459236.68 | 2232491.67 |
| 406 | 459122.50 | 2232240.50 |
| 370 | 459070.09 | 2232188.51 |
| 66 | | |
| 407 | 458921.54 | 2232424.20 |
| 408 | 458886.71 | 2232428.71 |
| 409 | 458845.43 | 2232436.30 |
| 410 | 458805.24 | 2232449.60 |
| 411 | 458786.49 | 2232456.95 |
| 412 | 458784.74 | 2232451.63 |
| 413 | 458687.52 | 2232465.34 |
| 414 | 458682.48 | 2232424.49 |

| Номер точки | Координаты, м | |
|-------------|---------------|------------|
| | X | Y |
| 415 | 458792.31 | 2232379.02 |
| 416 | 458812.97 | 2232370.16 |
| 417 | 458833.43 | 2232360.83 |
| 418 | 458843.04 | 2232355.87 |
| 419 | 458928.93 | 2232326.41 |
| 420 | 458958.34 | 2232419.76 |
| 407 | 458921.54 | 2232424.20 |
| 67 | | |
| 421 | 455800.01 | 2238870.31 |
| 422 | 455804.35 | 2238850.77 |
| 423 | 455809.02 | 2238831.29 |
| 424 | 455811.45 | 2238819.26 |
| 425 | 455812.23 | 2238817.39 |
| 426 | 455813.44 | 2238815.65 |
| 427 | 455814.92 | 2238814.19 |
| 428 | 455817.03 | 2238812.89 |
| 429 | 455819.25 | 2238812.21 |
| 430 | 455821.58 | 2238812.06 |
| 431 | 455824.70 | 2238808.59 |
| 432 | 455825.93 | 2238807.85 |
| 433 | 455826.24 | 2238805.87 |
| 434 | 455822.45 | 2238801.29 |
| 435 | 455818.41 | 2238801.28 |
| 436 | 455813.80 | 2238802.25 |
| 437 | 455808.25 | 2238805.08 |
| 438 | 455804.13 | 2238809.11 |
| 439 | 455801.89 | 2238812.98 |
| 440 | 455800.69 | 2238816.48 |
| 441 | 455798.69 | 2238828.68 |
| 442 | 455796.25 | 2238849.66 |
| 443 | 455793.31 | 2238870.35 |
| 444 | 455791.93 | 2238877.91 |
| 445 | 455789.93 | 2238883.75 |
| 446 | 455785.35 | 2238890.07 |
| 447 | 455781.71 | 2238892.98 |
| 448 | 455776.45 | 2238895.56 |
| 449 | 455775.25 | 2238895.93 |
| 450 | 455774.96 | 2238894.04 |
| 451 | 455773.10 | 2238893.29 |
| 452 | 455775.37 | 2238892.73 |
| 453 | 455782.54 | 2238888.51 |
| 454 | 455787.41 | 2238881.96 |

| Номер точки | Координаты, м | |
|-------------|---------------|------------|
| | X | Y |
| 455 | 455789.37 | 2238875.27 |
| 456 | 455796.11 | 2238824.10 |
| 457 | 455797.82 | 2238815.55 |
| 458 | 455799.83 | 2238810.30 |
| 459 | 455801.96 | 2238806.96 |
| 460 | 455804.55 | 2238804.17 |
| 461 | 455807.49 | 2238801.94 |
| 462 | 455812.24 | 2238799.58 |
| 463 | 455817.39 | 2238798.35 |
| 464 | 455818.41 | 2238798.30 |
| 465 | 455821.78 | 2238780.83 |
| 466 | 455825.13 | 2238781.43 |
| 467 | 455828.46 | 2238764.94 |
| 468 | 455833.57 | 2238736.09 |
| 469 | 455839.40 | 2238697.44 |
| 470 | 455853.75 | 2238622.36 |
| 471 | 455851.59 | 2238622.02 |
| 472 | 455853.71 | 2238608.54 |
| 343 | 455857.58 | 2238603.24 |
| 473 | 455855.02 | 2238619.52 |
| 474 | 455869.20 | 2238621.75 |
| 475 | 455875.40 | 2238582.24 |
| 345 | 455873.18 | 2238581.89 |
| 476 | 455910.46 | 2238530.87 |
| 477 | 455929.97 | 2238554.43 |
| 478 | 455919.02 | 2238624.19 |
| 479 | 455912.41 | 2238689.51 |
| 480 | 455910.69 | 2238688.71 |
| 481 | 455907.04 | 2238690.89 |
| 482 | 455901.85 | 2238709.65 |
| 483 | 455906.48 | 2238717.42 |
| 484 | 455889.02 | 2238740.04 |
| 485 | 455889.17 | 2238748.21 |
| 486 | 455894.85 | 2238753.65 |
| 487 | 455886.57 | 2238769.38 |
| 488 | 455894.73 | 2238772.19 |
| 489 | 455902.55 | 2238770.23 |
| 490 | 455902.77 | 2238770.51 |
| 491 | 455900.35 | 2238787.73 |
| 492 | 455910.98 | 2238791.08 |
| 493 | 455903.94 | 2238798.84 |
| 494 | 455890.57 | 2238793.73 |

| Номер точки | Координаты, м | |
|-------------|---------------|------------|
| | X | Y |
| 495 | 455879.57 | 2238790.22 |
| 496 | 455863.93 | 2238804.31 |
| 497 | 455849.96 | 2238826.43 |
| 498 | 455863.28 | 2238833.76 |
| 499 | 455866.36 | 2238844.21 |
| 500 | 455857.89 | 2238854.12 |
| 501 | 455854.29 | 2238866.09 |
| 502 | 455844.29 | 2238874.55 |
| 503 | 455829.75 | 2238859.67 |
| 504 | 455817.43 | 2238861.43 |
| 505 | 455799.71 | 2238871.94 |
| 421 | 455800.01 | 2238870.31 |
| 68 | | |
| 506 | 455799.01 | 2238875.66 |
| 507 | 455796.14 | 2238905.28 |
| 508 | 455793.47 | 2238908.81 |
| 509 | 455776.68 | 2238905.05 |
| 510 | 455776.24 | 2238902.27 |
| 511 | 455781.21 | 2238900.54 |
| 512 | 455788.51 | 2238895.90 |
| 513 | 455793.92 | 2238889.76 |
| 514 | 455797.31 | 2238882.88 |
| 515 | 455798.07 | 2238880.38 |
| 506 | 455799.01 | 2238875.66 |
| 69 | | |
| 87 | 454891.03 | 2241410.68 |
| 86 | 454862.88 | 2241392.24 |
| 516 | 454871.70 | 2241388.33 |
| 517 | 454881.88 | 2241384.48 |
| 518 | 454892.23 | 2241381.12 |
| 519 | 454902.72 | 2241378.28 |
| 87 | 454891.03 | 2241410.68 |
| 71 | | |
| 562 | 454680.65 | 2242287.52 |
| 563 | 454670.69 | 2242283.46 |
| 564 | 454674.70 | 2242279.44 |
| 565 | 454684.09 | 2242259.37 |
| 566 | 454688.60 | 2242247.57 |
| 567 | 454695.75 | 2242250.48 |
| 562 | 454680.65 | 2242287.52 |
| 72 | | |
| 568 | 454745.09 | 2241930.18 |

| Номер точки | Координаты, м | |
|-------------|---------------|------------|
| | X | Y |
| 569 | 454740.59 | 2241962.72 |
| 570 | 454738.22 | 2241962.66 |
| 568 | 454745.09 | 2241930.18 |
| 73 | | |
| 571 | 454836.73 | 2241699.18 |
| 572 | 454819.40 | 2241753.39 |
| 573 | 454806.49 | 2241796.82 |
| 574 | 454799.33 | 2241820.60 |
| 575 | 454791.50 | 2241859.67 |
| 576 | 454787.43 | 2241881.48 |
| 577 | 454793.86 | 2241838.38 |
| 578 | 454802.59 | 2241779.85 |
| 579 | 454841.84 | 2241681.74 |
| 571 | 454836.73 | 2241699.18 |
| 74 | | |
| 580 | 454772.64 | 2242076.78 |
| 581 | 454772.40 | 2242073.67 |
| 582 | 454772.11 | 2242057.71 |
| 583 | 454769.91 | 2242053.37 |
| 584 | 454769.94 | 2242038.29 |
| 585 | 454773.98 | 2242003.69 |
| 586 | 454772.58 | 2242003.54 |
| 587 | 454762.10 | 2242087.32 |
| 580 | 454772.64 | 2242076.78 |
| 75 | | |
| 588 | 461031.10 | 2231297.57 |
| 589 | 461020.04 | 2231292.90 |
| 590 | 461024.16 | 2231282.70 |
| 591 | 461035.22 | 2231287.37 |
| 588 | 461031.10 | 2231297.57 |
| 76 | | |
| 592 | 460852.05 | 2231334.18 |
| 593 | 460843.28 | 2231327.56 |
| 594 | 460816.41 | 2231299.65 |
| 595 | 460835.50 | 2231281.27 |
| 596 | 460837.05 | 2231282.88 |
| 597 | 460856.21 | 2231265.32 |
| 598 | 460862.93 | 2231261.66 |
| 599 | 460879.86 | 2231285.67 |
| 600 | 460870.72 | 2231295.41 |
| 601 | 460863.05 | 2231306.35 |
| 602 | 460856.99 | 2231318.25 |

| Номер точки | Координаты, м | |
|-------------|---------------|------------|
| | X | Y |
| 603 | 460852.68 | 2231330.89 |
| 592 | 460852.05 | 2231334.18 |
| 77 | | |
| 604 | 460506.13 | 2231743.73 |
| 605 | 460500.57 | 2231730.88 |
| 606 | 460511.60 | 2231726.11 |
| 607 | 460517.16 | 2231738.98 |
| 604 | 460506.13 | 2231743.73 |
| 78 | | |
| 608 | 460469.13 | 2231743.76 |
| 609 | 460483.73 | 2231737.79 |
| 610 | 460486.86 | 2231745.45 |
| 611 | 460472.36 | 2231751.39 |
| 608 | 460469.13 | 2231743.76 |
| 79 | | |
| 612 | 460363.31 | 2231748.53 |
| 613 | 460326.23 | 2231763.94 |
| 614 | 460320.42 | 2231749.90 |
| 615 | 460357.50 | 2231734.48 |
| 612 | 460363.31 | 2231748.53 |
| 80 | | |
| 616 | 459667.57 | 2232015.83 |
| 617 | 459704.95 | 2232001.59 |
| 618 | 459710.75 | 2232016.78 |
| 619 | 459673.38 | 2232031.02 |
| 616 | 459667.57 | 2232015.83 |
| 81 | | |
| 343 | 455857.58 | 2238603.24 |
| 345 | 455873.18 | 2238581.89 |
| 475 | 455875.40 | 2238582.24 |
| 474 | 455869.20 | 2238621.75 |
| 473 | 455855.02 | 2238619.52 |
| 343 | 455857.58 | 2238603.24 |
| 82 | | |
| 620 | 455802.84 | 2239359.93 |
| 621 | 455797.17 | 2239395.64 |
| 622 | 455783.56 | 2239393.63 |
| 623 | 455789.26 | 2239357.77 |
| 620 | 455802.84 | 2239359.93 |
| 83 | | |
| 624 | 454698.77 | 2242107.84 |
| 625 | 454712.72 | 2242109.30 |

| Номер точки | Координаты, м | |
|-------------|---------------|------------|
| | X | Y |
| 626 | 454711.46 | 2242121.24 |
| 627 | 454697.54 | 2242119.79 |
| 624 | 454698.77 | 2242107.84 |
| 84 | | |
| 628 | 454699.90 | 2242173.62 |
| 629 | 454701.46 | 2242163.17 |
| 630 | 454709.22 | 2242164.33 |
| 631 | 454708.44 | 2242169.45 |
| 632 | 454707.57 | 2242174.76 |
| 628 | 454699.90 | 2242173.62 |
| 85 | | |
| 633 | 455799.35 | 2238872.15 |
| 506 | 455799.01 | 2238875.66 |
| 515 | 455798.07 | 2238880.38 |
| 514 | 455797.31 | 2238882.88 |
| 513 | 455793.92 | 2238889.76 |
| 512 | 455788.51 | 2238895.90 |
| 511 | 455781.21 | 2238900.54 |
| 510 | 455776.24 | 2238902.27 |
| 449 | 455775.25 | 2238895.93 |
| 448 | 455776.45 | 2238895.56 |
| 447 | 455781.71 | 2238892.98 |
| 446 | 455785.35 | 2238890.07 |
| 445 | 455789.93 | 2238883.75 |
| 444 | 455791.93 | 2238877.91 |
| 443 | 455793.31 | 2238870.35 |
| 442 | 455796.25 | 2238849.66 |
| 441 | 455798.69 | 2238828.68 |
| 440 | 455800.69 | 2238816.48 |
| 439 | 455801.89 | 2238812.98 |
| 438 | 455804.13 | 2238809.11 |
| 437 | 455808.25 | 2238805.08 |
| 436 | 455813.80 | 2238802.25 |
| 435 | 455818.41 | 2238801.28 |
| 434 | 455822.45 | 2238801.29 |
| 433 | 455826.24 | 2238805.87 |
| 432 | 455825.93 | 2238807.85 |
| 431 | 455824.70 | 2238808.59 |
| 430 | 455821.58 | 2238812.06 |
| 429 | 455819.25 | 2238812.21 |
| 428 | 455817.03 | 2238812.89 |
| 427 | 455814.92 | 2238814.19 |

| Номер точки | Координаты, м | |
|-------------|---------------|------------|
| | X | Y |
| 426 | 455813.44 | 2238815.65 |
| 425 | 455812.23 | 2238817.39 |
| 424 | 455811.45 | 2238819.26 |
| 423 | 455809.02 | 2238831.29 |
| 422 | 455804.35 | 2238850.77 |
| 421 | 455800.01 | 2238870.31 |
| 505 | 455799.71 | 2238871.94 |
| 633 | 455799.35 | 2238872.15 |
| 86 | | |
| 634 | 455699.42 | 2239509.78 |
| 635 | 455701.14 | 2239501.96 |
| 636 | 455701.37 | 2239498.46 |
| 637 | 455701.07 | 2239494.62 |
| 638 | 455700.14 | 2239490.77 |
| 639 | 455698.89 | 2239487.64 |
| 640 | 455696.73 | 2239483.14 |
| 641 | 455700.26 | 2239481.44 |
| 642 | 455702.43 | 2239485.95 |
| 643 | 455703.30 | 2239487.53 |
| 644 | 455704.91 | 2239491.04 |
| 645 | 455706.06 | 2239495.13 |
| 646 | 455706.55 | 2239499.46 |
| 647 | 455706.38 | 2239503.20 |
| 648 | 455706.07 | 2239505.91 |
| 649 | 455704.69 | 2239515.82 |
| 650 | 455704.04 | 2239525.82 |
| 651 | 455700.58 | 2239549.57 |
| 652 | 455699.97 | 2239553.57 |
| 653 | 455700.98 | 2239557.89 |
| 654 | 455703.22 | 2239561.15 |
| 655 | 455706.98 | 2239563.67 |
| 656 | 455709.62 | 2239564.37 |
| 657 | 455708.29 | 2239572.81 |
| 658 | 455699.32 | 2239569.92 |
| 659 | 455694.12 | 2239565.12 |
| 660 | 455690.63 | 2239557.08 |
| 661 | 455690.34 | 2239552.89 |
| 662 | 455690.81 | 2239549.34 |
| 663 | 455695.81 | 2239524.43 |
| 634 | 455699.42 | 2239509.78 |
| 87 | | |
| 664 | 455789.02 | 2239590.61 |

| Номер точки | Координаты, м | |
|-------------|---------------|------------|
| | X | Y |
| 665 | 455788.97 | 2239596.00 |
| 666 | 455785.29 | 2239618.13 |
| 667 | 455783.16 | 2239628.48 |
| 668 | 455781.10 | 2239637.73 |
| 669 | 455772.67 | 2239687.00 |
| 670 | 455769.61 | 2239696.63 |
| 671 | 455768.81 | 2239701.57 |
| 672 | 455765.10 | 2239700.97 |
| 673 | 455765.90 | 2239696.03 |
| 674 | 455769.74 | 2239669.13 |
| 675 | 455770.07 | 2239666.32 |
| 676 | 455770.72 | 2239656.29 |
| 677 | 455772.01 | 2239646.85 |
| 678 | 455773.88 | 2239635.00 |
| 679 | 455774.42 | 2239630.53 |
| 680 | 455775.42 | 2239621.60 |
| 681 | 455775.94 | 2239616.62 |
| 682 | 455778.42 | 2239600.81 |
| 683 | 455779.40 | 2239594.89 |
| 684 | 455779.47 | 2239591.81 |
| 685 | 455779.06 | 2239589.86 |
| 686 | 455778.42 | 2239588.24 |
| 687 | 455777.60 | 2239586.84 |
| 688 | 455775.51 | 2239584.57 |
| 689 | 455773.01 | 2239583.02 |
| 690 | 455770.72 | 2239582.29 |
| 691 | 455762.42 | 2239580.61 |
| 692 | 455763.63 | 2239573.31 |
| 693 | 455771.49 | 2239574.10 |
| 694 | 455777.01 | 2239575.35 |
| 695 | 455781.81 | 2239578.07 |
| 696 | 455786.21 | 2239582.91 |
| 697 | 455787.94 | 2239586.35 |
| 664 | 455789.02 | 2239590.61 |
| 89 | | |
| 701 | 459500.25 | 2232060.46 |
| 389 | 459498.80 | 2232069.96 |
| 388 | 459500.02 | 2232060.46 |
| 701 | 459500.25 | 2232060.46 |
| 90 | | |
| 394 | 459474.74 | 2232208.55 |
| 393 | 459474.51 | 2232194.90 |

| Номер точки | Координаты, м | |
|-------------|---------------|------------|
| | X | Y |
| 702 | 459476.00 | 2232208.71 |
| 394 | 459474.74 | 2232208.55 |
| 91 | | |
| 2106 | 459530.25 | 2232060.54 |
| 2107 | 459529.10 | 2232067.99 |
| 2108 | 459650.23 | 2232021.65 |
| 2109 | 459663.70 | 2232014.10 |
| 2110 | 459706.69 | 2231997.72 |
| 2111 | 459708.43 | 2232002.30 |
| 2112 | 459739.87 | 2231989.29 |
| 2113 | 460317.34 | 2231750.29 |
| 2114 | 460316.50 | 2231748.28 |
| 2115 | 460349.06 | 2231734.75 |
| 2116 | 460423.72 | 2231687.62 |
| 2117 | 460436.06 | 2231701.15 |
| 2118 | 460483.11 | 2231681.68 |
| 2119 | 460570.10 | 2231640.81 |
| 2120 | 460578.78 | 2231637.22 |
| 2121 | 460651.26 | 2231603.16 |
| 2122 | 460676.29 | 2231592.80 |
| 2123 | 460711.58 | 2231577.16 |
| 2124 | 460745.77 | 2231559.93 |
| 2125 | 460779.05 | 2231541.02 |
| 2126 | 460807.46 | 2231522.96 |
| 2127 | 460824.34 | 2231508.15 |
| 2128 | 460836.65 | 2231493.44 |
| 2129 | 460846.55 | 2231477.00 |
| 2130 | 460853.80 | 2231459.24 |
| 2131 | 460858.24 | 2231440.57 |
| 2132 | 460859.75 | 2231421.45 |
| 2133 | 460858.31 | 2231402.32 |
| 2134 | 460853.49 | 2231381.72 |
| 2135 | 460850.83 | 2231370.65 |
| 2136 | 460849.56 | 2231357.35 |
| 2137 | 460850.18 | 2231344.01 |
| 2138 | 460851.20 | 2231338.67 |
| 592 | 460852.05 | 2231334.18 |
| 603 | 460852.68 | 2231330.89 |
| 602 | 460856.99 | 2231318.25 |
| 601 | 460863.05 | 2231306.35 |
| 600 | 460870.72 | 2231295.41 |
| 599 | 460879.86 | 2231285.67 |

| Номер точки | Координаты, м | |
|-------------|---------------|------------|
| | X | Y |
| 2139 | 460890.27 | 2231277.31 |
| 2140 | 460901.76 | 2231270.50 |
| 2141 | 460914.10 | 2231265.38 |
| 2142 | 460927.03 | 2231262.05 |
| 2143 | 460940.31 | 2231260.57 |
| 2144 | 460953.66 | 2231260.98 |
| 2145 | 460966.81 | 2231263.27 |
| 2146 | 460978.63 | 2231267.09 |
| 2147 | 461018.61 | 2231283.24 |
| 2148 | 461020.41 | 2231283.97 |
| 2149 | 461022.52 | 2231278.75 |
| 2150 | 461037.62 | 2231285.12 |
| 2151 | 461041.60 | 2231279.21 |
| 2152 | 461053.24 | 2231261.90 |
| 2153 | 461066.50 | 2231240.25 |
| 2154 | 461093.03 | 2231186.49 |
| 767 | 461101.68 | 2231165.83 |
| 766 | 461174.21 | 2231358.07 |
| 765 | 461128.77 | 2231401.84 |
| 2155 | 461125.79 | 2231401.39 |
| 2156 | 461106.71 | 2231401.39 |
| 2157 | 461087.85 | 2231404.31 |
| 2158 | 461069.65 | 2231410.08 |
| 2159 | 461052.56 | 2231418.56 |
| 2160 | 461036.96 | 2231429.56 |
| 828 | 461010.52 | 2231455.75 |
| 827 | 460945.53 | 2231475.50 |
| 826 | 460886.70 | 2231562.34 |
| 835 | 460861.35 | 2231580.11 |
| 834 | 460795.78 | 2231590.40 |
| 2161 | 460691.83 | 2231670.51 |
| 2162 | 460598.40 | 2231709.19 |
| 2163 | 460532.98 | 2231732.74 |
| 2164 | 460534.14 | 2231735.44 |
| 2165 | 460514.86 | 2231743.76 |
| 2166 | 460497.14 | 2231746.22 |
| 2167 | 459936.16 | 2231978.40 |
| 2168 | 459863.10 | 2232011.07 |
| 2169 | 459631.92 | 2232106.75 |
| 2170 | 459593.49 | 2232123.41 |
| 2171 | 459556.52 | 2232141.57 |
| 2172 | 459531.15 | 2232156.08 |

| Номер точки | Координаты, м | |
|-----------------|---------------|------------|
| | X | Y |
| 2173 | 459506.63 | 2232171.39 |
| 2174 | 459504.06 | 2232178.95 |
| 2175 | 459501.83 | 2232190.63 |
| 2176 | 459502.87 | 2232205.83 |
| 2177 | 459503.94 | 2232212.33 |
| 836 | 459498.81 | 2232211.66 |
| 851 | 459496.42 | 2232194.07 |
| 850 | 459522.83 | 2232060.52 |
| 2106 | 459530.25 | 2232060.54 |
| За исключением: | | |
| 616 | 459667.57 | 2232015.83 |
| 617 | 459704.95 | 2232001.59 |
| 618 | 459710.75 | 2232016.78 |
| 619 | 459673.38 | 2232031.02 |
| 616 | 459667.57 | 2232015.83 |
| За исключением: | | |
| 588 | 461031.10 | 2231297.57 |
| 589 | 461020.04 | 2231292.90 |
| 590 | 461024.16 | 2231282.70 |
| 591 | 461035.22 | 2231287.37 |
| 588 | 461031.10 | 2231297.57 |
| За исключением: | | |
| 608 | 460469.13 | 2231743.76 |
| 609 | 460483.73 | 2231737.79 |
| 610 | 460486.86 | 2231745.45 |
| 611 | 460472.36 | 2231751.39 |
| 608 | 460469.13 | 2231743.76 |
| За исключением: | | |
| 604 | 460506.13 | 2231743.73 |
| 605 | 460500.57 | 2231730.88 |
| 606 | 460511.60 | 2231726.11 |
| 607 | 460517.16 | 2231738.98 |
| 604 | 460506.13 | 2231743.73 |
| За исключением: | | |
| 612 | 460363.31 | 2231748.53 |
| 613 | 460326.23 | 2231763.94 |
| 614 | 460320.42 | 2231749.90 |
| 615 | 460357.50 | 2231734.48 |
| 612 | 460363.31 | 2231748.53 |
| 92 | | |
| 2474 | 455793.91 | 2239596.79 |
| 2475 | 455790.20 | 2239619.04 |

| Номер точки | Координаты, м | |
|-------------|---------------|------------|
| | X | Y |
| 2476 | 455786.01 | 2239638.70 |
| 2477 | 455777.54 | 2239688.18 |
| 2478 | 455773.07 | 2239702.26 |
| 671 | 455768.81 | 2239701.57 |
| 670 | 455769.61 | 2239696.63 |
| 669 | 455772.67 | 2239687.00 |
| 668 | 455781.10 | 2239637.73 |
| 667 | 455783.16 | 2239628.48 |
| 666 | 455785.29 | 2239618.13 |
| 665 | 455788.97 | 2239596.00 |
| 664 | 455789.02 | 2239590.61 |
| 697 | 455787.94 | 2239586.35 |
| 696 | 455786.21 | 2239582.91 |
| 695 | 455781.81 | 2239578.07 |
| 694 | 455777.01 | 2239575.35 |
| 693 | 455771.49 | 2239574.10 |
| 692 | 455763.63 | 2239573.31 |
| 691 | 455762.42 | 2239580.61 |
| 690 | 455770.72 | 2239582.29 |
| 689 | 455773.01 | 2239583.02 |
| 688 | 455775.51 | 2239584.57 |
| 687 | 455777.60 | 2239586.84 |
| 686 | 455778.42 | 2239588.24 |
| 685 | 455779.06 | 2239589.86 |
| 684 | 455779.47 | 2239591.81 |
| 683 | 455779.40 | 2239594.89 |
| 682 | 455778.42 | 2239600.81 |
| 681 | 455775.94 | 2239616.62 |
| 680 | 455775.42 | 2239621.60 |
| 679 | 455774.42 | 2239630.53 |
| 678 | 455773.88 | 2239635.00 |
| 677 | 455772.01 | 2239646.85 |
| 676 | 455770.72 | 2239656.29 |
| 675 | 455770.07 | 2239666.32 |
| 674 | 455769.74 | 2239669.13 |
| 673 | 455765.90 | 2239696.03 |
| 672 | 455765.10 | 2239700.97 |
| 2479 | 455760.26 | 2239700.19 |
| 2480 | 455750.23 | 2239698.61 |
| 2481 | 455716.01 | 2239916.42 |
| 2482 | 455655.70 | 2239881.49 |
| 2483 | 455703.52 | 2239577.10 |

| Номер точки | Координаты, м | |
|-------------|---------------|------------|
| | X | Y |
| 2484 | 455699.14 | 2239575.52 |
| 2485 | 455695.13 | 2239573.12 |
| 2486 | 455691.67 | 2239570.00 |
| 2487 | 455688.86 | 2239566.27 |
| 2488 | 455686.83 | 2239562.08 |
| 2489 | 455685.63 | 2239557.57 |
| 2490 | 455685.33 | 2239552.91 |
| 2491 | 455685.92 | 2239548.29 |
| 2492 | 455690.93 | 2239523.33 |
| 2493 | 455696.21 | 2239501.09 |
| 2494 | 455695.56 | 2239492.86 |
| 2495 | 455691.64 | 2239485.58 |
| 640 | 455696.73 | 2239483.14 |
| 639 | 455698.89 | 2239487.64 |
| 638 | 455700.14 | 2239490.77 |
| 637 | 455701.07 | 2239494.62 |
| 636 | 455701.37 | 2239498.46 |
| 635 | 455701.14 | 2239501.96 |
| 634 | 455699.42 | 2239509.78 |
| 663 | 455695.81 | 2239524.43 |
| 662 | 455690.81 | 2239549.34 |
| 661 | 455690.34 | 2239552.89 |
| 660 | 455690.63 | 2239557.08 |
| 659 | 455694.12 | 2239565.12 |
| 658 | 455699.32 | 2239569.92 |
| 657 | 455708.29 | 2239572.81 |
| 656 | 455709.62 | 2239564.37 |
| 655 | 455706.98 | 2239563.67 |
| 654 | 455703.22 | 2239561.15 |
| 653 | 455700.98 | 2239557.89 |
| 652 | 455699.97 | 2239553.57 |
| 651 | 455700.58 | 2239549.57 |
| 650 | 455704.04 | 2239525.82 |
| 649 | 455704.69 | 2239515.82 |
| 648 | 455706.07 | 2239505.91 |
| 647 | 455706.38 | 2239503.20 |
| 646 | 455706.55 | 2239499.46 |
| 645 | 455706.06 | 2239495.13 |
| 644 | 455704.91 | 2239491.04 |
| 643 | 455703.30 | 2239487.53 |
| 642 | 455702.43 | 2239485.95 |
| 641 | 455700.26 | 2239481.44 |

| Номер точки | Координаты, м | |
|-----------------|---------------|------------|
| | X | Y |
| 2496 | 455704.52 | 2239479.39 |
| 2497 | 455721.76 | 2239454.32 |
| 2498 | 455727.18 | 2239426.52 |
| 791 | 455753.28 | 2239260.36 |
| 790 | 455764.52 | 2239290.50 |
| 2471 | 455815.19 | 2239287.52 |
| 2499 | 455807.36 | 2239335.06 |
| 1545 | 455816.42 | 2239358.64 |
| 1544 | 455812.91 | 2239380.80 |
| 2500 | 455802.79 | 2239379.36 |
| 2501 | 455799.66 | 2239399.04 |
| 2502 | 455797.45 | 2239398.71 |
| 2503 | 455793.85 | 2239424.31 |
| 2504 | 455786.34 | 2239474.67 |
| 2505 | 455781.83 | 2239504.60 |
| 2506 | 455776.56 | 2239569.93 |
| 2507 | 455780.11 | 2239571.23 |
| 2508 | 455783.41 | 2239573.06 |
| 2509 | 455786.39 | 2239575.39 |
| 2510 | 455788.96 | 2239578.15 |
| 2511 | 455791.63 | 2239582.33 |
| 2512 | 455793.39 | 2239586.96 |
| 2513 | 455794.16 | 2239591.85 |
| 2474 | 455793.91 | 2239596.79 |
| За исключением: | | |
| 620 | 455802.84 | 2239359.93 |
| 621 | 455797.17 | 2239395.64 |
| 622 | 455783.56 | 2239393.63 |
| 623 | 455789.26 | 2239357.77 |
| 620 | 455802.84 | 2239359.93 |
| 93 | | |
| 1245 | 454717.87 | 2242116.25 |
| 1244 | 454712.82 | 2242132.17 |
| 1243 | 454712.49 | 2242136.49 |
| 1242 | 454712.28 | 2242139.28 |
| 1241 | 454711.86 | 2242144.18 |
| 1240 | 454711.63 | 2242146.99 |
| 1239 | 454711.10 | 2242149.93 |
| 1238 | 454710.84 | 2242151.39 |
| 1237 | 454710.25 | 2242156.40 |
| 1236 | 454709.90 | 2242159.33 |
| 1235 | 454709.55 | 2242162.21 |

| Номер точки | Координаты, м | |
|-----------------|---------------|------------|
| | X | Y |
| 630 | 454709.22 | 2242164.33 |
| 629 | 454701.46 | 2242163.17 |
| 628 | 454699.90 | 2242173.62 |
| 632 | 454707.57 | 2242174.76 |
| 1234 | 454707.43 | 2242175.66 |
| 1233 | 454707.10 | 2242177.14 |
| 992 | 454706.74 | 2242178.79 |
| 1630 | 454703.15 | 2242185.05 |
| 1635 | 454698.07 | 2242172.33 |
| 2599 | 454701.83 | 2242137.33 |
| 2600 | 454692.20 | 2242136.29 |
| 2601 | 454693.67 | 2242122.57 |
| 2602 | 454696.99 | 2242105.64 |
| 2603 | 454712.06 | 2242107.22 |
| 2604 | 454712.66 | 2242102.07 |
| 2605 | 454712.37 | 2242094.75 |
| 1005 | 454715.47 | 2242099.10 |
| 1245 | 454717.87 | 2242116.25 |
| За исключением: | | |
| 624 | 454698.77 | 2242107.84 |
| 625 | 454712.72 | 2242109.30 |
| 626 | 454711.46 | 2242121.24 |
| 627 | 454697.54 | 2242119.79 |
| 624 | 454698.77 | 2242107.84 |
| 94 | | |
| 703 | 455917.80 | 2238793.76 |
| 704 | 455917.90 | 2238794.27 |
| 705 | 455917.75 | 2238794.78 |
| 706 | 455917.09 | 2238796.45 |
| 707 | 455914.96 | 2238801.08 |
| 708 | 455911.42 | 2238805.74 |
| 709 | 455903.77 | 2238811.50 |
| 710 | 455894.57 | 2238814.36 |
| 711 | 455888.76 | 2238814.51 |
| 712 | 455887.33 | 2238815.51 |
| 713 | 455886.97 | 2238817.38 |
| 714 | 455888.64 | 2238819.89 |
| 715 | 455891.78 | 2238820.18 |
| 716 | 455894.52 | 2238820.13 |
| 717 | 455898.65 | 2238819.51 |
| 718 | 455903.92 | 2238817.68 |
| 719 | 455908.50 | 2238814.93 |

| Номер точки | Координаты, м | |
|-------------|---------------|------------|
| | X | Y |
| 720 | 455912.49 | 2238811.25 |
| 721 | 455916.91 | 2238804.32 |
| 722 | 455919.82 | 2238797.71 |
| 723 | 455920.76 | 2238796.38 |
| 724 | 455920.63 | 2238794.87 |
| 725 | 455924.91 | 2238801.19 |
| 726 | 455923.99 | 2238802.73 |
| 727 | 455916.27 | 2238814.14 |
| 728 | 455912.56 | 2238821.93 |
| 729 | 455911.74 | 2238823.32 |
| 730 | 455896.74 | 2238844.37 |
| 731 | 455868.10 | 2238883.75 |
| 732 | 455854.53 | 2238904.13 |
| 733 | 455843.81 | 2238912.69 |
| 734 | 455818.73 | 2238923.10 |
| 735 | 455809.06 | 2238926.32 |
| 736 | 455799.32 | 2238928.08 |
| 737 | 455801.97 | 2238910.71 |
| 508 | 455793.47 | 2238908.81 |
| 507 | 455796.14 | 2238905.28 |
| 506 | 455799.01 | 2238875.66 |
| 505 | 455799.71 | 2238871.94 |
| 504 | 455817.43 | 2238861.43 |
| 503 | 455829.75 | 2238859.67 |
| 502 | 455844.29 | 2238874.55 |
| 501 | 455854.29 | 2238866.09 |
| 500 | 455857.89 | 2238854.12 |
| 499 | 455866.36 | 2238844.21 |
| 498 | 455863.28 | 2238833.76 |
| 497 | 455849.96 | 2238826.43 |
| 496 | 455863.93 | 2238804.31 |
| 495 | 455879.57 | 2238790.22 |
| 494 | 455890.57 | 2238793.73 |
| 493 | 455903.94 | 2238798.84 |
| 492 | 455910.98 | 2238791.08 |
| 703 | 455917.80 | 2238793.76 |
| 95 | | |
| 738 | 458771.03 | 2226253.25 |
| 739 | 458770.60 | 2226258.30 |
| 740 | 458763.09 | 2226258.87 |
| 741 | 458759.18 | 2226259.04 |
| 742 | 458761.46 | 2226255.27 |

| Номер точки | Координаты, м | |
|-------------|---------------|------------|
| | X | Y |
| 743 | 458762.82 | 2226253.05 |
| 744 | 458766.05 | 2226252.92 |
| 745 | 458769.69 | 2226252.96 |
| 738 | 458771.03 | 2226253.25 |
| 96 | | |
| 746 | 461140.87 | 2231252.50 |
| 747 | 461143.63 | 2231260.37 |
| 748 | 461146.49 | 2231268.55 |
| 749 | 461146.84 | 2231269.54 |
| 750 | 461161.85 | 2231316.46 |
| 751 | 461141.93 | 2231253.81 |
| 752 | 461104.60 | 2231158.85 |
| 753 | 461104.49 | 2231159.09 |
| 746 | 461140.87 | 2231252.50 |
| 97 | | |
| 754 | 455712.60 | 2235658.22 |
| 755 | 455714.97 | 2235623.79 |
| 756 | 455695.88 | 2235714.99 |
| 754 | 455712.60 | 2235658.22 |
| 98 | | |
| 757 | 455677.59 | 2235777.09 |
| 758 | 455677.89 | 2235775.46 |
| 759 | 455693.98 | 2235721.44 |
| 757 | 455677.59 | 2235777.09 |
| 99 | | |
| 760 | 460056.91 | 2229382.35 |
| 761 | 460009.57 | 2229337.53 |
| 37 | 460005.77 | 2229333.92 |
| 36 | 460058.27 | 2229322.05 |
| 142 | 460062.90 | 2229382.63 |
| 762 | 460058.12 | 2229382.41 |
| 760 | 460056.91 | 2229382.35 |
| 100 | | |
| 13 | 460302.79 | 2229548.02 |
| 12 | 460403.53 | 2229713.11 |
| 137 | 460402.91 | 2229712.52 |
| 13 | 460302.79 | 2229548.02 |
| 101 | | |
| 746 | 461140.87 | 2231252.50 |
| 747 | 461143.63 | 2231260.37 |
| 748 | 461146.49 | 2231268.55 |
| 749 | 461146.84 | 2231269.54 |

| Номер точки | Координаты, м | |
|-------------|---------------|------------|
| | X | Y |
| 750 | 461161.85 | 2231316.46 |
| 763 | 461176.57 | 2231362.73 |
| 764 | 461137.07 | 2231403.13 |
| 765 | 461128.77 | 2231401.84 |
| 766 | 461174.21 | 2231358.07 |
| 767 | 461101.68 | 2231165.83 |
| 753 | 461104.49 | 2231159.09 |
| 746 | 461140.87 | 2231252.50 |
| 103 | | |
| 420 | 458958.34 | 2232419.76 |
| 419 | 458928.93 | 2232326.41 |
| 418 | 458843.04 | 2232355.87 |
| 768 | 458855.37 | 2232349.51 |
| 769 | 458856.63 | 2232348.77 |
| 770 | 458928.81 | 2232325.01 |
| 771 | 458966.64 | 2232418.77 |
| 420 | 458958.34 | 2232419.76 |
| 105 | | |
| 103 | 455601.21 | 2235707.81 |
| 102 | 455623.78 | 2235623.44 |
| 772 | 455641.30 | 2235610.18 |
| 773 | 455643.00 | 2235603.35 |
| 774 | 455643.05 | 2235606.89 |
| 775 | 455639.99 | 2235625.97 |
| 776 | 455633.63 | 2235665.56 |
| 777 | 455631.89 | 2235676.38 |
| 778 | 455627.70 | 2235676.94 |
| 779 | 455623.90 | 2235677.78 |
| 780 | 455624.26 | 2235684.44 |
| 781 | 455623.88 | 2235686.11 |
| 782 | 455623.16 | 2235686.97 |
| 103 | 455601.21 | 2235707.81 |
| 106 | | |
| 476 | 455910.46 | 2238530.87 |
| 783 | 455940.77 | 2238485.71 |
| 784 | 455940.77 | 2238485.73 |
| 785 | 455910.47 | 2238530.88 |
| 476 | 455910.46 | 2238530.87 |
| 107 | | |
| 479 | 455912.41 | 2238689.51 |
| 786 | 455911.38 | 2238699.73 |
| 787 | 455910.48 | 2238710.93 |

| Номер точки | Координаты, м | |
|-------------|---------------|------------|
| | X | Y |
| 788 | 455905.72 | 2238749.57 |
| 490 | 455902.77 | 2238770.51 |
| 489 | 455902.55 | 2238770.23 |
| 488 | 455894.73 | 2238772.19 |
| 487 | 455886.57 | 2238769.38 |
| 486 | 455894.85 | 2238753.65 |
| 485 | 455889.17 | 2238748.21 |
| 484 | 455889.02 | 2238740.04 |
| 483 | 455906.48 | 2238717.42 |
| 482 | 455901.85 | 2238709.65 |
| 481 | 455907.04 | 2238690.89 |
| 480 | 455910.69 | 2238688.71 |
| 479 | 455912.41 | 2238689.51 |
| 108 | | |
| 789 | 455753.37 | 2239259.79 |
| 790 | 455764.52 | 2239290.50 |
| 791 | 455753.28 | 2239260.36 |
| 789 | 455753.37 | 2239259.79 |
| 112 | | |
| 792 | 455767.82 | 2238894.58 |
| 451 | 455773.10 | 2238893.29 |
| 450 | 455774.96 | 2238894.04 |
| 449 | 455775.25 | 2238895.93 |
| 793 | 455775.23 | 2238895.94 |
| 794 | 455773.92 | 2238896.27 |
| 795 | 455772.03 | 2238896.64 |
| 796 | 455769.53 | 2238898.36 |
| 792 | 455767.82 | 2238894.58 |
| 113 | | |
| 510 | 455776.24 | 2238902.27 |
| 797 | 455775.33 | 2238902.50 |
| 798 | 455774.77 | 2238902.61 |
| 799 | 455774.95 | 2238903.40 |
| 800 | 455775.04 | 2238904.68 |
| 509 | 455776.68 | 2238905.05 |
| 510 | 455776.24 | 2238902.27 |
| 114 | | |
| 801 | 459928.69 | 2229187.28 |
| 802 | 459939.85 | 2229175.46 |
| 43 | 459944.20 | 2229179.65 |
| 233 | 459934.55 | 2229185.53 |
| 40 | 459935.13 | 2229193.48 |

| Номер точки | Координаты, м | |
|-------------|---------------|------------|
| | X | Y |
| 801 | 459928.69 | 2229187.28 |
| 115 | | |
| 803 | 458727.53 | 2226232.76 |
| 804 | 458727.29 | 2226232.78 |
| 805 | 458740.15 | 2226230.57 |
| 806 | 458757.06 | 2226229.78 |
| 807 | 458778.02 | 2226227.94 |
| 808 | 458775.52 | 2226232.07 |
| 809 | 458769.08 | 2226231.70 |
| 810 | 458768.58 | 2226231.68 |
| 811 | 458754.56 | 2226231.58 |
| 812 | 458754.22 | 2226231.58 |
| 813 | 458743.45 | 2226231.86 |
| 814 | 458743.15 | 2226231.88 |
| 803 | 458727.53 | 2226232.76 |
| 116 | | |
| 815 | 458752.94 | 2226250.05 |
| 816 | 458752.74 | 2226251.63 |
| 817 | 458754.58 | 2226251.58 |
| 818 | 458763.66 | 2226251.65 |
| 819 | 458763.61 | 2226251.72 |
| 742 | 458761.46 | 2226255.27 |
| 741 | 458759.18 | 2226259.04 |
| 820 | 458727.89 | 2226260.46 |
| 821 | 458712.88 | 2226261.74 |
| 822 | 458712.11 | 2226252.24 |
| 823 | 458719.12 | 2226251.83 |
| 815 | 458752.94 | 2226250.05 |
| 120 | | |
| 143 | 460913.01 | 2231543.07 |
| 824 | 460912.99 | 2231543.09 |
| 825 | 460890.54 | 2231559.65 |
| 826 | 460886.70 | 2231562.34 |
| 827 | 460945.53 | 2231475.50 |
| 828 | 461010.52 | 2231455.75 |
| 145 | 460995.60 | 2231470.54 |
| 144 | 460954.82 | 2231483.75 |
| 143 | 460913.01 | 2231543.07 |
| 121 | | |
| 829 | 460847.04 | 2231590.15 |
| 134 | 460838.96 | 2231595.09 |
| 133 | 460804.76 | 2231600.25 |

| Номер точки | Координаты, м | |
|-------------|---------------|------------|
| | X | Y |
| 136 | 460754.91 | 2231642.61 |
| 830 | 460754.88 | 2231642.63 |
| 831 | 460754.75 | 2231642.70 |
| 832 | 460706.89 | 2231664.28 |
| 833 | 460691.85 | 2231670.50 |
| 834 | 460795.78 | 2231590.40 |
| 835 | 460861.35 | 2231580.11 |
| 829 | 460847.04 | 2231590.15 |
| 122 | | |
| 836 | 459498.81 | 2232211.66 |
| 837 | 459492.19 | 2232210.80 |
| 838 | 459492.19 | 2232210.78 |
| 839 | 459494.26 | 2232202.33 |
| 840 | 459493.95 | 2232184.72 |
| 841 | 459491.13 | 2232179.77 |
| 842 | 459488.20 | 2232178.70 |
| 843 | 459474.50 | 2232192.45 |
| 391 | 459481.14 | 2232155.37 |
| 390 | 459496.87 | 2232082.60 |
| 844 | 459498.30 | 2232073.24 |
| 845 | 459498.37 | 2232073.33 |
| 846 | 459508.16 | 2232082.64 |
| 847 | 459515.13 | 2232081.89 |
| 848 | 459517.36 | 2232080.14 |
| 849 | 459518.27 | 2232060.51 |
| 850 | 459522.83 | 2232060.52 |
| 851 | 459496.42 | 2232194.07 |
| 836 | 459498.81 | 2232211.66 |
| 123 | | |
| 852 | 459150.05 | 2232306.96 |
| 853 | 459149.77 | 2232306.44 |
| 854 | 459142.77 | 2232293.91 |
| 855 | 459142.64 | 2232293.69 |
| 856 | 459132.03 | 2232275.34 |
| 857 | 459131.34 | 2232274.25 |
| 858 | 459122.21 | 2232260.84 |
| 859 | 459115.37 | 2232250.76 |
| 860 | 459115.26 | 2232250.61 |
| 861 | 459110.91 | 2232244.35 |
| 862 | 459110.12 | 2232243.29 |
| 863 | 459102.16 | 2232233.49 |
| 864 | 459101.81 | 2232233.06 |

| Номер точки | Координаты, м | |
|-------------|---------------|------------|
| | X | Y |
| 865 | 459093.70 | 2232223.70 |
| 866 | 459092.30 | 2232222.27 |
| 867 | 459080.66 | 2232211.58 |
| 868 | 459080.22 | 2232211.19 |
| 869 | 459067.32 | 2232200.13 |
| 870 | 459066.78 | 2232199.69 |
| 871 | 459044.18 | 2232181.84 |
| 872 | 459029.37 | 2232166.53 |
| 873 | 459029.09 | 2232166.25 |
| 874 | 459012.51 | 2232149.89 |
| 875 | 459004.04 | 2232140.45 |
| 876 | 458992.12 | 2232126.40 |
| 877 | 458977.45 | 2232107.10 |
| 878 | 458973.06 | 2232100.78 |
| 879 | 458977.75 | 2232096.93 |
| 406 | 459122.50 | 2232240.50 |
| 880 | 459245.43 | 2232510.92 |
| 881 | 459233.62 | 2232513.36 |
| 882 | 459232.70 | 2232509.33 |
| 883 | 459232.42 | 2232508.27 |
| 884 | 459226.38 | 2232487.86 |
| 885 | 459226.35 | 2232487.76 |
| 886 | 459221.56 | 2232471.91 |
| 887 | 459221.37 | 2232471.33 |
| 888 | 459215.03 | 2232452.75 |
| 889 | 459214.96 | 2232452.55 |
| 890 | 459208.11 | 2232433.24 |
| 891 | 459207.80 | 2232432.43 |
| 892 | 459200.06 | 2232413.64 |
| 893 | 459199.66 | 2232412.75 |
| 894 | 459190.75 | 2232394.12 |
| 895 | 459179.93 | 2232370.21 |
| 896 | 459167.55 | 2232342.73 |
| 897 | 459167.45 | 2232342.52 |
| 898 | 459158.68 | 2232323.72 |
| 899 | 459158.38 | 2232323.10 |
| 852 | 459150.05 | 2232306.96 |
| 124 | | |
| 900 | 458992.14 | 2232184.23 |
| 901 | 458964.54 | 2232147.95 |
| 902 | 458965.12 | 2232148.68 |
| 903 | 458977.51 | 2232163.27 |

| Номер точки | Координаты, м | |
|-------------|---------------|------------|
| | X | Y |
| 904 | 458977.82 | 2232163.64 |
| 905 | 458986.82 | 2232173.66 |
| 906 | 458987.55 | 2232174.43 |
| 907 | 459004.36 | 2232191.02 |
| 908 | 459019.84 | 2232207.02 |
| 909 | 459021.57 | 2232208.58 |
| 910 | 459044.81 | 2232226.93 |
| 911 | 459057.21 | 2232237.57 |
| 912 | 459067.90 | 2232247.38 |
| 913 | 459075.17 | 2232255.77 |
| 914 | 459082.54 | 2232264.84 |
| 915 | 459086.46 | 2232270.49 |
| 916 | 459093.28 | 2232280.54 |
| 917 | 459102.05 | 2232293.42 |
| 918 | 459112.28 | 2232311.10 |
| 919 | 459119.08 | 2232323.26 |
| 920 | 459127.11 | 2232338.84 |
| 921 | 459135.69 | 2232357.21 |
| 922 | 459148.03 | 2232384.62 |
| 923 | 459158.94 | 2232408.72 |
| 924 | 459159.10 | 2232409.06 |
| 925 | 459167.88 | 2232427.41 |
| 926 | 459175.27 | 2232445.36 |
| 927 | 459181.94 | 2232464.16 |
| 928 | 459188.14 | 2232482.34 |
| 929 | 459192.83 | 2232497.84 |
| 930 | 459198.70 | 2232517.68 |
| 931 | 459199.33 | 2232520.45 |
| 932 | 459191.93 | 2232521.99 |
| 933 | 459189.41 | 2232506.95 |
| 934 | 459148.03 | 2232404.45 |
| 935 | 459098.24 | 2232294.39 |
| 936 | 459022.56 | 2232215.82 |
| 900 | 458992.14 | 2232184.23 |
| 126 | | |
| 937 | 458760.52 | 2232455.05 |
| 412 | 458784.74 | 2232451.63 |
| 411 | 458786.49 | 2232456.95 |
| 938 | 458772.29 | 2232462.53 |
| 939 | 458763.94 | 2232465.98 |
| 937 | 458760.52 | 2232455.05 |
| 127 | | |

| Номер точки | Координаты, м | |
|-------------|---------------|------------|
| | X | Y |
| 940 | 458669.23 | 2232429.97 |
| 414 | 458682.48 | 2232424.49 |
| 941 | 458686.71 | 2232458.85 |
| 942 | 458676.69 | 2232460.54 |
| 940 | 458669.23 | 2232429.97 |
| 128 | | |
| 943 | 455683.03 | 2235887.84 |
| 944 | 455679.38 | 2235884.70 |
| 945 | 455705.03 | 2235817.60 |
| 946 | 455704.24 | 2235820.11 |
| 943 | 455683.03 | 2235887.84 |
| 129 | | |
| 785 | 455910.47 | 2238530.88 |
| 784 | 455940.77 | 2238485.73 |
| 477 | 455929.97 | 2238554.43 |
| 785 | 455910.47 | 2238530.88 |
| 130 | | |
| 947 | 455794.46 | 2238975.07 |
| 948 | 455795.97 | 2238949.92 |
| 949 | 455798.58 | 2238932.89 |
| 736 | 455799.32 | 2238928.08 |
| 735 | 455809.06 | 2238926.32 |
| 734 | 455818.73 | 2238923.10 |
| 733 | 455843.81 | 2238912.69 |
| 732 | 455854.53 | 2238904.13 |
| 731 | 455868.10 | 2238883.75 |
| 730 | 455896.74 | 2238844.37 |
| 729 | 455911.74 | 2238823.32 |
| 950 | 455912.55 | 2238821.96 |
| 951 | 455908.55 | 2238830.38 |
| 952 | 455883.98 | 2238868.77 |
| 953 | 455882.16 | 2238880.59 |
| 954 | 455875.98 | 2238916.51 |
| 955 | 455875.73 | 2238916.73 |
| 956 | 455867.18 | 2238923.73 |
| 957 | 455857.80 | 2238931.08 |
| 958 | 455841.01 | 2238943.59 |
| 959 | 455840.94 | 2238943.64 |
| 960 | 455821.26 | 2238958.57 |
| 961 | 455811.45 | 2238965.63 |
| 962 | 455811.40 | 2238965.67 |
| 963 | 455800.20 | 2238973.85 |

| Номер точки | Координаты, м | |
|-------------|---------------|------------|
| | X | Y |
| 964 | 455794.29 | 2238978.05 |
| 947 | 455794.46 | 2238975.07 |
| 131 | | |
| 965 | 455870.87 | 2238946.25 |
| 966 | 455868.73 | 2238958.73 |
| 967 | 455865.41 | 2238979.12 |
| 351 | 455795.80 | 2239056.65 |
| 968 | 455784.54 | 2239054.98 |
| 969 | 455782.67 | 2239066.85 |
| 350 | 455786.18 | 2239067.37 |
| 970 | 455777.81 | 2239076.69 |
| 971 | 455779.87 | 2239062.38 |
| 972 | 455786.82 | 2239046.90 |
| 973 | 455792.20 | 2239012.64 |
| 974 | 455792.74 | 2239003.69 |
| 975 | 455794.03 | 2239002.78 |
| 976 | 455811.84 | 2238990.12 |
| 977 | 455811.95 | 2238990.04 |
| 978 | 455823.17 | 2238981.84 |
| 979 | 455833.05 | 2238974.72 |
| 980 | 455833.25 | 2238974.58 |
| 981 | 455852.99 | 2238959.61 |
| 982 | 455869.85 | 2238947.05 |
| 983 | 455870.05 | 2238946.90 |
| 965 | 455870.87 | 2238946.25 |
| 132 | | |
| 984 | 454699.07 | 2242218.02 |
| 985 | 454698.26 | 2242221.08 |
| 986 | 454697.61 | 2242223.03 |
| 987 | 454696.93 | 2242225.05 |
| 988 | 454696.52 | 2242226.22 |
| 989 | 454693.48 | 2242224.91 |
| 990 | 454696.35 | 2242211.08 |
| 991 | 454700.82 | 2242189.13 |
| 992 | 454706.74 | 2242178.79 |
| 993 | 454706.18 | 2242182.17 |
| 994 | 454705.61 | 2242185.46 |
| 995 | 454704.76 | 2242190.11 |
| 996 | 454703.87 | 2242194.71 |
| 997 | 454703.31 | 2242197.43 |
| 998 | 454703.14 | 2242198.19 |
| 999 | 454702.95 | 2242199.05 |

| Номер точки | Координаты, м | |
|-------------|---------------|------------|
| | X | Y |
| 1000 | 454702.16 | 2242203.65 |
| 1001 | 454701.67 | 2242206.31 |
| 1002 | 454701.15 | 2242208.96 |
| 1003 | 454700.24 | 2242213.32 |
| 1004 | 454699.67 | 2242215.66 |
| 984 | 454699.07 | 2242218.02 |
| 133 | | |
| 1005 | 454715.47 | 2242099.10 |
| 1006 | 454709.58 | 2242090.83 |
| 1007 | 454714.35 | 2242061.89 |
| 1008 | 454719.70 | 2242050.11 |
| 1009 | 454719.58 | 2242050.89 |
| 1010 | 454718.31 | 2242062.82 |
| 1011 | 454717.10 | 2242074.75 |
| 1005 | 454715.47 | 2242099.10 |
| 134 | | |
| 1012 | 454756.32 | 2241848.99 |
| 1013 | 454754.11 | 2241842.55 |
| 1014 | 454764.21 | 2241836.77 |
| 1015 | 454760.33 | 2241858.42 |
| 1016 | 454757.11 | 2241875.74 |
| 1017 | 454754.22 | 2241892.65 |
| 1018 | 454752.49 | 2241903.68 |
| 1019 | 454750.67 | 2241912.92 |
| 1020 | 454749.10 | 2241921.00 |
| 1021 | 454747.21 | 2241930.81 |
| 1022 | 454745.55 | 2241941.27 |
| 1023 | 454743.57 | 2241951.97 |
| 1024 | 454742.17 | 2241962.76 |
| 569 | 454740.59 | 2241962.72 |
| 1012 | 454756.32 | 2241848.99 |
| 135 | | |
| 1025 | 454773.67 | 2242054.66 |
| 1026 | 454772.28 | 2242066.54 |
| 581 | 454772.40 | 2242073.67 |
| 580 | 454772.64 | 2242076.78 |
| 1025 | 454773.67 | 2242054.66 |
| 137 | | |
| 1027 | 459450.30 | 2228565.58 |
| 1028 | 459439.09 | 2228573.97 |
| 1029 | 459431.91 | 2228564.28 |
| 1030 | 459443.18 | 2228555.99 |

| Номер точки | Координаты, м | |
|-------------|---------------|------------|
| | X | Y |
| 1027 | 459450.30 | 2228565.58 |
| 138 | | |
| 1031 | 459445.13 | 2228588.12 |
| 1032 | 459451.82 | 2228583.29 |
| 1033 | 459460.68 | 2228595.53 |
| 1034 | 459453.82 | 2228600.63 |
| 1031 | 459445.13 | 2228588.12 |
| 140 | | |
| 350 | 455786.18 | 2239067.37 |
| 969 | 455782.67 | 2239066.85 |
| 968 | 455784.54 | 2239054.98 |
| 351 | 455795.80 | 2239056.65 |
| 350 | 455786.18 | 2239067.37 |
| 141 | | |
| 29 | 459946.84 | 2229178.03 |
| 43 | 459944.20 | 2229179.65 |
| 802 | 459939.85 | 2229175.46 |
| 801 | 459928.69 | 2229187.28 |
| 40 | 459935.13 | 2229193.48 |
| 39 | 459940.93 | 2229272.25 |
| 1920 | 459935.83 | 2229267.33 |
| 1921 | 459905.94 | 2229238.46 |
| 1498 | 459873.11 | 2229205.28 |
| 1497 | 459844.33 | 2229175.41 |
| 1922 | 459826.93 | 2229181.93 |
| 1923 | 459821.26 | 2229182.19 |
| 1924 | 459821.26 | 2229182.09 |
| 1925 | 459821.44 | 2229177.20 |
| 1926 | 459822.61 | 2229172.45 |
| 1927 | 459827.65 | 2229164.36 |
| 1928 | 459830.93 | 2229157.24 |
| 1929 | 459835.76 | 2229146.47 |
| 1930 | 459829.33 | 2229143.67 |
| 1931 | 459825.31 | 2229152.51 |
| 1932 | 459822.52 | 2229162.21 |
| 1933 | 459819.18 | 2229169.94 |
| 1934 | 459817.78 | 2229174.84 |
| 1935 | 459817.01 | 2229179.90 |
| 1936 | 459817.05 | 2229182.38 |
| 1937 | 459817.05 | 2229182.49 |
| 1938 | 459797.07 | 2229183.64 |
| 1939 | 459796.99 | 2229179.36 |

| Номер точки | Координаты, м | |
|-------------|---------------|------------|
| | X | Y |
| 1940 | 459798.18 | 2229170.80 |
| 1941 | 459800.60 | 2229162.51 |
| 1942 | 459803.65 | 2229155.46 |
| 1943 | 459806.49 | 2229145.57 |
| 1944 | 459809.50 | 2229138.96 |
| 1945 | 459755.94 | 2229078.51 |
| 1946 | 459726.60 | 2229044.33 |
| 1947 | 459690.67 | 2229001.18 |
| 1948 | 459655.20 | 2228956.86 |
| 1949 | 459620.19 | 2228911.37 |
| 1950 | 459586.22 | 2228865.48 |
| 1951 | 459359.63 | 2228553.21 |
| 1842 | 459358.62 | 2228551.81 |
| 1841 | 459410.35 | 2228512.44 |
| 1952 | 459411.36 | 2228513.83 |
| 1487 | 459432.37 | 2228542.78 |
| 1486 | 459435.84 | 2228540.20 |
| 1953 | 459448.35 | 2228557.07 |
| 1954 | 459454.22 | 2228572.89 |
| 1955 | 459638.65 | 2228827.06 |
| 1956 | 459672.07 | 2228872.21 |
| 1957 | 459706.33 | 2228916.72 |
| 1958 | 459741.02 | 2228960.07 |
| 1959 | 459780.41 | 2229007.37 |
| 1960 | 459799.62 | 2228993.37 |
| 1961 | 459800.90 | 2228993.57 |
| 1962 | 459800.77 | 2228994.39 |
| 1963 | 459800.03 | 2229001.25 |
| 1964 | 459800.82 | 2229008.10 |
| 1965 | 459804.08 | 2229018.67 |
| 1966 | 459810.58 | 2229026.67 |
| 1967 | 459832.71 | 2229053.67 |
| 1968 | 459846.17 | 2229069.65 |
| 1969 | 459848.55 | 2229073.63 |
| 1970 | 459851.05 | 2229081.40 |
| 1971 | 459851.37 | 2229087.44 |
| 1972 | 459850.38 | 2229093.46 |
| 1973 | 459847.09 | 2229102.31 |
| 1974 | 459854.44 | 2229106.04 |
| 1975 | 459858.51 | 2229097.77 |
| 1976 | 459860.17 | 2229090.95 |
| 1977 | 459860.42 | 2229083.79 |

| Номер точки | Координаты, м | |
|-------------|---------------|------------|
| | X | Y |
| 1978 | 459859.44 | 2229077.72 |
| 1979 | 459857.74 | 2229072.66 |
| 1980 | 459853.83 | 2229065.82 |
| 1981 | 459828.53 | 2229035.34 |
| 1982 | 459809.91 | 2229013.30 |
| 1983 | 459806.86 | 2229006.42 |
| 1984 | 459804.90 | 2229000.99 |
| 1985 | 459804.79 | 2228995.22 |
| 1986 | 459804.95 | 2228994.22 |
| 1987 | 459824.68 | 2228997.33 |
| 1988 | 459826.47 | 2229001.91 |
| 1989 | 459869.55 | 2229053.45 |
| 1990 | 459870.99 | 2229055.98 |
| 44 | 459873.40 | 2229060.19 |
| 47 | 459870.07 | 2229076.79 |
| 46 | 459878.56 | 2229073.42 |
| 1991 | 459879.48 | 2229076.79 |
| 1992 | 459879.98 | 2229078.62 |
| 1993 | 459880.17 | 2229092.35 |

| Номер точки | Координаты, м | |
|-----------------|---------------|------------|
| | X | Y |
| 1994 | 459876.91 | 2229105.68 |
| 1995 | 459873.87 | 2229111.86 |
| 1996 | 459907.01 | 2229146.91 |
| 1997 | 459930.08 | 2229170.25 |
| 1998 | 459942.93 | 2229174.26 |
| 29 | 459946.84 | 2229178.03 |
| За исключением: | | |
| 1031 | 459445.13 | 2228588.12 |
| 1032 | 459451.82 | 2228583.29 |
| 1033 | 459460.68 | 2228595.53 |
| 1034 | 459453.82 | 2228600.63 |
| 1031 | 459445.13 | 2228588.12 |
| За исключением: | | |
| 1027 | 459450.30 | 2228565.58 |
| 1028 | 459439.09 | 2228573.97 |
| 1029 | 459431.91 | 2228564.28 |
| 1030 | 459443.18 | 2228555.99 |
| 1027 | 459450.30 | 2228565.58 |

Ведомость публичных сервитутов, подлежащих установлению

| № п/п | Номер публичного сервитута, подлежащего установлению, по чертежу | Кадастровый номер земельного участка | Площадь исходного кадастрового участка, кв. м. | Категория исходного земельного участка | Вид разрешенного использования земельного участка | Условный номер сервитута, подлежащего установлению | Площадь публичного сервитута, кв. м | Назначение сервитута |
|--|--|--------------------------------------|--|---|---|--|-------------------------------------|--|
| 1 | 70 | 50:23:001038: 6 | 30474 | Земли промышленности, энергетики, транспорта ¹ | Для сельскохозяйственного производства | 50:23:001038: 6/чзу1 | 8553 | Устройство пересечения планируемого линейного объекта с автомобильной дорогой федерального значения А-113 «Центральная кольцевая автомобильная дорога» |
| Сервитуты, подлежащие установлению, в зоне планируемого размещения линейного объекта | | | | | | | | |
| 1 | | | | | | | | |

¹ Здесь и далее по тексту категории «Земли промышленности, энергетики, транспорта, связи, радиовещания, телевидения, информатики, земли для обеспечения космической деятельности, земли обороны, безопасности и земли иного специального назначения» изложить как «Земли промышленности, энергетики, транспорта».

| 1 | 2 | 3 | 4 | 5 | 6 | 7 | 8 | 9 |
|-----|--------------------------|---------|--|--|-------------------------------|------|--|---|
| 88 | 50:23:001038: 6 | 30474 | Земли промышленности, энергетики, транспорта | Для сельскохозяйственного производства | 50:23:001038: 6/чзу2 | 353 | Устройство пересечения планируемого линейного объекта с автомобильной дорогой федерального значения А-113 «Центральная кольцевая автомобильная дорога» | |
| 142 | 50:23:0000000: 161604 | 2166599 | Земли лесного фонда | Заготовка древесины; заготовка и сбор недревесных лесных ресурсов ² | 50:23:0000000: 161604/чзу1 | 1897 | Размещение инженерных сооружений | |
| 143 | 50:23:0000000: 163018 | 1190267 | Земли лесного фонда | Заготовка древесины (включая СОМ); заготовка и сбор недревесных лесных ресурсов ³ | 50:23:0000000: 163018/чзу1 | 244 | Размещение инженерных сооружений | |
| 144 | 50:23:0000000: 117846 | 399220 | Земли лесного фонда | Заготовка древесины (включая СОМ); заготовка и сбор недревесных лесных ресурсов ⁴ | 50:23:0000000: 117846/чзу1 | 563 | Размещение инженерных сооружений | |

² Заготовка древесины; заготовка и сбор недревесных лесных ресурсов; заготовка пищевых лесных ресурсов и сбор лекарственных растений; осуществление научно-исследовательской деятельности, образовательной деятельности; осуществление рекреационной деятельности; выращивание посадочного материала лесных растений (саженцев, сеянцев); строительство и эксплуатация водохранилищ и иных искусственных водных объектов, а также гидротехнических сооружений, морских портов, речных портов, причалов, строительных терминалов, морских портов, морских причалов, реконструкция, эксплуатация линейных объектов; осуществление религиозной деятельности; изыскательские работы.

³ Заготовка древесины (включая СОМ); заготовка и сбор недревесных лесных ресурсов; заготовка пищевых лесных ресурсов и сбор лекарственных растений; ведение сельского хозяйства; осуществление научно-исследовательской деятельности, образовательной деятельности; осуществление рекреационной деятельности; осуществление посадочного материала лесных растений (саженцев, сеянцев); строительство и эксплуатация водохранилищ и иных искусственных водных объектов, а также гидротехнических сооружений, морских портов, речных портов, причалов, строительных терминалов, морских портов, морских причалов, реконструкция, эксплуатация линейных объектов; осуществление религиозной деятельности; изыскательские работы.

⁴ Заготовка древесины (включая СОМ); заготовка и сбор недревесных лесных ресурсов; заготовка пищевых лесных ресурсов и сбор лекарственных растений; осуществление научно-исследовательской деятельности, образовательной деятельности; осуществление рекреационной деятельности; строительство и эксплуатация водохранилищ и иных искусственных водных объектов, а также гидротехнических сооружений и специализированных портов; строительство, реконструкция, эксплуатация линий электропередачи, линий связи, дорог, трубопроводов и других линейных объектов; осуществление религиозной деятельности; изыскательские работы (лесной участок).

| 1 | 2 | 3 | 4 | 5 | 6 | 7 | 8 | 9 |
|----|-----|--------------------------|---------|--|--|-------------------------------|-------|--|
| 6 | 145 | 50:23:0000000: 161461 | 1723562 | Земли лесного фонда | Заготовка древесины; заготовка и сбор недревесных лесных ресурсов ⁵ | 50:23:0000000: 161461/чзу1 | 200 | Размещение инженерных сооружений |
| 7 | 146 | 50:23:0000000: 159256 | 21652 | Земли промышленности, энергетики, транспорта | Автомобильный транспорт | 50:23:0000000: 159256/чзу1 | 18010 | Устройство пересечения планируемого линейного объекта с автомобильной дорогой «Осеченки – Копино» |
| 8 | 147 | 50:23:0000000: 159264 | 9651 | Земли населенных пунктов | Земельные участки (территории) общего пользования | 50:23:0000000: 159264/чзу1 | 1299 | Устройство пересечения планируемого линейного объекта с автомобильной дорогой «Осеченки – Копино» |
| 9 | 148 | 50:23:0000000: 159509 | 102240 | Земли промышленности, энергетики, транспорта | Автомобильный транспорт | 50:23:0000000: 159509/чзу1 | 17095 | Устройство пересечения планируемого линейного объекта с автомобильной дорогой «Устиновка – Аксеново – Электроугли» |
| 10 | 149 | 50:23:0010210 | - | - | - | 50:23:0010210: ЗУ1/чзу1 | 38265 | Устройство пересечения с железной дорогой Казанского направления МЖД |

⁵ Заготовка древесины; заготовка и сбор недревесных лесных ресурсов; заготовка пищевых лесных ресурсов и сбор лекарственных растений; осуществление научно-исследовательской деятельности, образовательной деятельности; осуществление рекреационной деятельности; выращивание посадочного материала лесных растений (саженцев, сеянцев); строительство и эксплуатация водохранилищ и иных искусственных водных объектов, а также гидротехнических сооружений, морских портов, морских терминалов, речных портов, причалов, строительство, реконструкция, эксплуатация линейных объектов; осуществление религиозной деятельности; изыскательские работы.

| 1 | 2 | 3 | 4 | 5 | 6 | 7 | 8 | 9 |
|----|-----|--------------------------|--------|--|---|-------------------------------|-------|--|
| 11 | 150 | 50:23:0000000: 159630 | 169343 | Земли промышлен- ности, энергетики, транспорта | Автомобильный транспорт | 50:23:0000000: 159630/чзу1 | 27228 | Устройство пересечения линейного объекта с автомобильной дорогой Егорьевское шоссе |
| 12 | 151 | 50:23:0000000: 159585 | 23123 | Земли населенных пунктов | Земельные участки (территории) общего пользования | 50:23:0000000: 159585/чзу1 | 1992 | Устройство пересечения линейного объекта с автомобильной дорогой МЕТК- Захарово |
| 13 | 152 | 50:23:0010383: 9 | 1363 | Земли промышлен- ности, энергетики, транспорта | Автомобильный транспорт | 50:23:0010383: 9/чзу1 | 769 | Устройство пересечения линейного объекта с автомобильной дорогой Егорьевское шоссе |
| 14 | 153 | 50:23:0000000: 1076 | 849943 | Земли населенных пунктов | Земельные участки (территории) общего пользования | 50:23:0000000: 1076/чзу1 | 4325 | Устройство пересечения линейного объекта с автомобильной дорогой А-107 «Московское малое кольцо» |
| 15 | 154 | 50:23:0010276: 319 | 15187 | Земли промышлен- ности, энергетики, транспорта | Автомобильный транспорт | 50:23:0010276: 319/чзу1 | 15187 | Устройство пересечения линейного объекта с автомобильной дорогой Егорьевское шоссе |

| 1 | 2 | 3 | 4 | 5 | 6 | 7 | 8 | 9 |
|----|-----|-----------------------|------|--|----------------------------|----------------------------|------|---|
| 16 | 155 | 50:23:0010276: 275 | 153 | Земли промышлен- ности, энергетики, транспорта | автомобильный транспорт | 50:23:0010276: 275/чзу1 | 85 | Устройство пересечения линейного объекта с автомобильной дорогой Егорьевское шоссе |
| 17 | 156 | 50:23:0010276: 275 | 153 | Земли промышлен- ности, энергетики, транспорта | Автомобильный транспорт | 50:23:0010276: 275/чзу2 | 68 | Устройство пересечения линейного объекта с автомобильной дорогой Егорьевское шоссе |
| 18 | 157 | 50:23:0010276: 241 | 784 | Земли промышлен- ности, энергетики, транспорта | Автомобильный транспорт | 50:23:0010276: 241/чзу1 | 784 | Устройство пересечения линейного объекта с автомобильной дорогой Егорьевское шоссе |
| 19 | 158 | 50:23:0010276: 317 | 8823 | Земли промышлен- ности, энергетики, транспорта | Автомобильный транспорт | 50:23:0010276: 317/чзу1 | 8823 | Устройство пересечения линейного объекта с автомобильной дорогой Егорьевское шоссе |
| 20 | 159 | 50:23:0010276: 318 | 3119 | Земли промышлен- ности, энергетики, транспорта | Автомобильный транспорт | 50:23:0010276: 318/чзу1 | 163 | Устройство пересечения линейного объекта с автомобильной дорогой Егорьевское шоссе |
| 21 | 160 | 50:23:0010276: 318 | 3119 | Земли промышлен- ности, энергетики, транспорта | Автомобильный транспорт | 50:23:0010276: 318/чзу2 | 23 | Устройство пересечения линейного объекта с автомобильной дорогой Егорьевское шоссе |

| | | | | | | | | |
|--|-----|--------------------------|---------|--|--|-------------------------------|-------|--|
| 1 | 2 | 3 | 4 | 5 | 6 | 7 | 8 | 9 |
| 22 | 161 | 50:23:0010276 | - | - | - | 50:23:0010276: ЗУ1/чзу1 | 27534 | Устройство пересечения линейного объекта с автомобильной дорогой Егорьевское шоссе |
| 23 | 162 | 50:23:0000000: 159256 | 21652 | Земли промышленности, энергетики, транспорта | Автомобильный транспорт | 50:23:0000000: 159256/чзу2 | 123 | Устройство пересечения планируемого линейного объекта с автомобильной дорогой «Осеченки – Копнино» |
| 24 | 163 | 50:23:0000000: 159630 | 169343 | Земли промышленности, энергетики, транспорта | Автомобильный транспорт | 50:23:0000000: 159630/чзу2 | 9 | Устройство пересечения линейного объекта с автомобильной дорогой Егорьевское шоссе |
| 25 | 164 | 50:23:0010383: 9 | 1363 | Земли промышленности, энергетики, транспорта | Автомобильный транспорт | 50:23:0010383: 9/чзу2 | 74 | Устройство пересечения линейного объекта с автомобильной дорогой Егорьевское шоссе |
| Сервитуты, подлежащие установлению, в зонах планируемого размещения линейных объектов, подлежащих реконструкции в связи с изменением их местоположения | | | | | | | | |
| 26 | 165 | 50:23:0000000: 117847 | 3115693 | Земли лесного фонда | Заготовка древесины (включая СОМ); заготовка и сбор недревесных лесных ресурсов ⁶ | 50:23:0000000: 117847/чзу1 | 274 | Размещение инженерных сооружений |

⁶ Заготовка древесины (включая СОМ); заготовка и сбор недревесных лесных ресурсов; заготовка пищевых лесных ресурсов и сбор лекарственных растений; осуществление научно-исследовательской деятельности, образовательной деятельности; осуществление рекреационной деятельности; строительство и эксплуатация водохранилищ и иных искусственных водных объектов, а также гидротехнических сооружений и специализированных портов; строительство, реконструкция, эксплуатация линий электропередачи, линий связи, дорог, трубопроводов и других линейных объектов; осуществление религиозной деятельности; изыскательские работы (лесной участок).

| 1 | 2 | 3 | 4 | 5 | 6 | 7 | 8 | 9 |
|----|-----|--------------------------|---------|------------------------|--|-------------------------------|-----|--|
| 27 | 166 | 50:23:0000000: 117847 | 3115693 | Земли лесного фонда | Заготовка древесины (включая СОМ); заготовка и сбор недревесных лесных ресурсов ⁷ | 50:23:0000000: 117847/чзу2 | 393 | Размещение инженерных сооружений |
| 28 | 167 | 50:23:0000000: 161401 | 4679903 | Земли лесного фонда | Заготовка древесины; заготовка и сбор недревесных лесных ресурсов ⁸ | 50:23:0000000: 161401/чзу1 | 417 | Размещение инженерных сооружений |
| 29 | 168 | 50:23:0000000: 161462 | 685340 | Земли лесного фонда | Заготовка древесины; заготовка и сбор недревесных лесных ресурсов ⁹ | 50:23:0000000: 161462/чзу1 | 85 | Размещение инженерных сооружений |
| 30 | 169 | 50:23:0000000: 161462 | 685340 | Земли лесного фонда | Заготовка древесины; заготовка и сбор недревесных лесных ресурсов ¹⁰ | 50:23:0000000: 161462/чзу2 | 8 | Размещение инженерных сооружений |
| 31 | 170 | 50:23:0000000: 161462 | 685340 | Земли лесного фонда | Заготовка древесины; заготовка и сбор недревесных лесных ресурсов ¹¹ | 50:23:0000000: 161462/чзу3 | 379 | Размещение инженерных сооружений |

⁷ Заготовка древесины (включая СОМ); заготовка и сбор недревесных лесных ресурсов; заготовка пищевых лесных ресурсов и сбор лекарственных растений; осуществление научно-исследовательской деятельности, образовательной деятельности; осуществление рекреационной деятельности; строительство водохранилищ и иных искусственных водных объектов, а также гидротехнических сооружений и специализированных портов; строительство, реконструкция, эксплуатация линий электропередачи, линий связи, дорог, трубопроводов и других линейных объектов; осуществление религиозной деятельности; изыскательские работы (лесной участок).

⁸ Заготовка пищевых лесных ресурсов и сбор лекарственных растений; осуществление научно-исследовательской деятельности, образовательной деятельности; выращивание посадочного материала лесных растений (саженцев, семян); строительство и эксплуатация водохранилищ и иных искусственных водных объектов, а также гидротехнических сооружений, морских портов, речных портов, причалов; строительство, реконструкция, эксплуатация линейных объектов; осуществление религиозной деятельности; изыскательские работы.

⁹ Заготовка древесины, заготовка и сбор недревесных лесных ресурсов; заготовка пищевых лесных ресурсов и сбор лекарственных растений; осуществление научно-исследовательской деятельности, образовательной деятельности; осуществление рекреационной деятельности; выращивание посадочного материала лесных растений (саженцев, семян); строительство и эксплуатация водохранилищ и иных искусственных водных объектов, а также гидротехнических сооружений, морских портов, речных портов, причалов; строительство, реконструкция, эксплуатация линейных объектов; осуществление религиозной деятельности; изыскательские работы.

¹⁰ Заготовка древесины; заготовка и сбор недревесных лесных ресурсов; заготовка пищевых лесных ресурсов и сбор лекарственных растений; осуществление научно-исследовательской деятельности, образовательной деятельности; осуществление рекреационной деятельности; выращивание посадочного материала лесных растений (саженцев, семян); строительство и эксплуатация водохранилищ и иных искусственных водных объектов, а также гидротехнических сооружений, морских портов, речных портов, причалов; строительство, реконструкция, эксплуатация линейных объектов; осуществление религиозной деятельности; изыскательские работы.

¹¹ Заготовка древесины; заготовка и сбор недревесных лесных ресурсов; заготовка пищевых лесных ресурсов и сбор лекарственных растений; осуществление научно-исследовательской деятельности, образовательной деятельности; осуществление рекреационной деятельности; выращивание посадочного материала лесных растений (саженцев, семян); строительство и эксплуатация водохранилищ и иных искусственных водных объектов, а также гидротехнических сооружений, морских портов, речных портов, причалов; строительство, реконструкция, эксплуатация линейных объектов; осуществление религиозной деятельности; изыскательские работы.

| 1 | 2 | 3 | 4 | 5 | 6 | 7 | 8 | 9 |
|----|-----|--------------------------|---------|---------------------|---|-------------------------------|-----|----------------------------------|
| 32 | 171 | 50:23:0000000: 117846 | 399220 | Земли лесного фонда | Заготовка древесины (включая СОМ); заготовка и сбор недревесных лесных ресурсов ¹² | 50:23:0000000: 117846/чзу2 | 149 | Размещение инженерных сооружений |
| 33 | 172 | 50:23:0000000: 117846 | 399220 | Земли лесного фонда | Заготовка древесины (включая СОМ); заготовка и сбор недревесных лесных ресурсов ¹³ | 50:23:0000000: 117846/чзу3 | 123 | Размещение инженерных сооружений |
| 34 | 173 | 50:23:0000000: 161461 | 1723562 | Земли лесного фонда | Заготовка древесины; заготовка и сбор недревесных лесных ресурсов ¹⁴ | 50:23:0000000: 161461/чзу2 | 993 | Размещение инженерных сооружений |
| 35 | 174 | 50:23:0000000: 161461 | 1723562 | Земли лесного фонда | Заготовка древесины; заготовка и сбор недревесных лесных ресурсов ¹⁵ | 50:23:0000000: 161461/чзу3 | 162 | Размещение инженерных сооружений |

¹² Заготовка древесины (включая СОМ); заготовка и сбор недревесных лесных ресурсов; заготовка пищевых лесных ресурсов и сбор лекарственных растений; осуществление научно-исследовательской деятельности, образовательной деятельности; осуществление рекреационной деятельности; строительство и эксплуатация водохранилищ и иных искусственных водных объектов, а также гидротехнических сооружений и специализированных портов; строительство, реконструкция, эксплуатация линий электропередачи, линий связи, дорог, трубопроводов и других линейных объектов; осуществление религиозной деятельности; изыскательские работы (лесной участок).

¹³ Заготовка древесины (включая СОМ); заготовка и сбор недревесных лесных ресурсов; заготовка пищевых лесных ресурсов и сбор лекарственных растений; осуществление научно-исследовательской деятельности, образовательной деятельности; осуществление рекреационной деятельности; строительство и эксплуатация водохранилищ и иных искусственных водных объектов, а также гидротехнических сооружений и специализированных портов; строительство, реконструкция, эксплуатация линий электропередачи, линий связи, дорог, трубопроводов и других линейных объектов; осуществление религиозной деятельности; изыскательские работы (лесной участок).

¹⁴ Заготовка древесины; заготовка и сбор недревесных лесных ресурсов; заготовка пищевых лесных ресурсов и сбор лекарственных растений; осуществление научно-исследовательской деятельности, образовательной деятельности; осуществление рекреационной деятельности; выращивание посадочного материала лесных растений (саженцев, семян); строительство и эксплуатация водохранилищ и иных искусственных водных объектов, а также гидротехнических сооружений, морских портов, причалов, речных портов, морских терминалов, морских портов, причалов; строительство, реконструкция, эксплуатация линейных объектов; осуществление религиозной деятельности; изыскательские работы.

¹⁵ Заготовка древесины; заготовка и сбор недревесных лесных ресурсов; заготовка пищевых лесных ресурсов и сбор лекарственных растений; осуществление научно-исследовательской деятельности, образовательной деятельности; осуществление рекреационной деятельности; выращивание посадочного материала лесных растений (саженцев, семян); строительство и эксплуатация водохранилищ и иных искусственных водных объектов, а также гидротехнических сооружений, морских портов, причалов, речных портов, морских терминалов, морских портов, причалов; строительство, реконструкция, эксплуатация линейных объектов; осуществление религиозной деятельности; изыскательские работы.

| 1 | 2 | 3 | 4 | 5 | 6 | 7 | 8 | 9 |
|----|-----|--------------------------|---------|------------------------|---|-------------------------------|------|--|
| 36 | 175 | 50:23:0000000: 161461 | 1723562 | Земли лесного фонда | Заготовка древесины; заготовка и сбор недревесных лесных ресурсов ¹⁶ | 50:23:0000000: 161461/чзу4 | 1045 | Размещение инженерных сооружений |
| 37 | 176 | 50:23:0000000: 117851 | 1635858 | Земли лесного фонда | Заготовка древесины (включая СОМ); заготовка и сбор недревесных лесных ресурсов ¹⁷ | 50:23:0000000: 117851/чзу1 | 266 | Размещение инженерных сооружений |
| 38 | 177 | 50:23:0010276: 207 | 295359 | Земли лесного фонда | Заготовка древесины (включая СОМ); заготовка и сбор недревесных лесных ресурсов ¹⁸ | 50:23:0010276: 207/чзу1 | 300 | Размещение инженерных сооружений |
| 39 | 178 | 50:23:0010276: 207 | 295359 | Земли лесного фонда | Заготовка древесины (включая СОМ); заготовка и сбор недревесных лесных ресурсов ¹⁹ | 50:23:0010276: 207/чзу2 | 114 | Размещение инженерных сооружений |

¹⁶ Заготовка древесины; заготовка и сбор недревесных лесных ресурсов; заготовка пищевых лесных ресурсов и сбор лекарственных растений; осуществление научно-исследовательской деятельности, образовательной деятельности; осуществление рекреационной деятельности; выращивание посадочного материала лесных растений (саженцев, семян); строительство и эксплуатация водохранилищ и иных искусственных водных объектов, а также гидротехнических сооружений, морских портов, причалов; строительство, реконструкция, эксплуатация линейных объектов; осуществление религиозной деятельности; изыскательские работы.

¹⁷ Заготовка древесины (включая СОМ); заготовка и сбор недревесных лесных ресурсов; заготовка пищевых лесных ресурсов и сбор лекарственных растений; осуществление научно-исследовательской деятельности, образовательной деятельности; осуществление рекреационной деятельности; строительство и эксплуатация водохранилищ и иных искусственных водных объектов, а также гидротехнических сооружений и специализированных портов; строительство, реконструкция, эксплуатация линий электропередачи, линий связи, дорог, трубопроводов и других линейных объектов; осуществление религиозной деятельности; изыскательские работы (лесной участок).

¹⁸ Заготовка древесины (включая СОМ); заготовка и сбор недревесных лесных ресурсов; заготовка пищевых лесных ресурсов и сбор лекарственных растений; осуществление научно-исследовательской деятельности, образовательной деятельности; осуществление рекреационной деятельности; строительство и эксплуатация водохранилищ и иных искусственных водных объектов, а также гидротехнических сооружений и специализированных портов; строительство, реконструкция, эксплуатация линий электропередачи, линий связи, дорог, трубопроводов и других линейных объектов; осуществление религиозной деятельности; изыскательские работы (лесной участок).

¹⁹ Заготовка древесины (включая СОМ); заготовка и сбор недревесных лесных ресурсов; заготовка пищевых лесных ресурсов и сбор лекарственных растений; осуществление научно-исследовательской деятельности, образовательной деятельности; осуществление рекреационной деятельности; строительство и эксплуатация водохранилищ и иных искусственных водных объектов, а также гидротехнических сооружений и специализированных портов; строительство, реконструкция, эксплуатация линий электропередачи, линий связи, дорог, трубопроводов и других линейных объектов; осуществление религиозной деятельности; изыскательские работы (лесной участок).

| 1 | 2 | 3 | 4 | 5 | 6 | 7 | 8 | 9 |
|----|-----|--------------------------|---------|------------------------|---|-------------------------------|------|--|
| 40 | 179 | 50:23:0000000: 120939 | 5584253 | Земли лесного фонда | Заготовка древесины (включая СОМ); заготовка и сбор недревесных лесных ресурсов ²⁰ | 50:23:0000000: 120939/чзу1 | 295 | Размещение инженерных сооружений |
| 41 | 180 | 50:23:0000000: 120939 | 5584253 | Земли лесного фонда | Заготовка древесины (включая СОМ); заготовка и сбор недревесных лесных ресурсов ²¹ | 50:23:0000000: 120939/чзу2 | 2436 | Размещение инженерных сооружений |
| 42 | 181 | 50:23:0000000: 161604 | 2166599 | Земли лесного фонда | Заготовка древесины; заготовка и сбор недревесных лесных ресурсов ²² | 50:23:0000000: 161604/чзу2 | 1028 | Размещение инженерных сооружений |
| 43 | 182 | 50:23:0000000: 161604 | 2166599 | Земли лесного фонда | Заготовка древесины; заготовка и сбор недревесных лесных ресурсов ²³ | 50:23:0000000: 161604/чзу3 | 1328 | Размещение инженерных сооружений |

²⁰ Заготовка древесины (включая СОМ); заготовка и сбор недревесных лесных ресурсов; заготовка пищевых лесных ресурсов и сбор лекарственных растений; осуществление научно-исследовательской деятельности, образовательной деятельности; осуществление рекреационной деятельности; выращивание посадочного материала лесных растений (саженцев, сеянцев); строительство и эксплуатация водохранилищ и иных искусственных водных объектов, а также гидротехнических сооружений, реконструкция, эксплуатация линейных объектов; осуществление религиозной деятельности; изыскательские работы (лесной участок).

²¹ Заготовка древесины (включая СОМ); заготовка и сбор недревесных лесных ресурсов; заготовка пищевых лесных ресурсов и сбор лекарственных растений; осуществление научно-исследовательской деятельности, образовательной деятельности; осуществление рекреационной деятельности; выращивание посадочного материала лесных растений (саженцев, сеянцев); строительство и эксплуатация водохранилищ и иных искусственных водных объектов, а также гидротехнических сооружений, реконструкция, эксплуатация линейных объектов; осуществление религиозной деятельности; изыскательские работы (лесной участок).

²² Заготовка древесины; заготовка и сбор недревесных лесных ресурсов; заготовка пищевых лесных ресурсов и сбор лекарственных растений; осуществление научно-исследовательской деятельности, образовательной деятельности; осуществление рекреационной деятельности; выращивание посадочного материала лесных растений (саженцев, сеянцев); строительство и эксплуатация водохранилищ и иных искусственных водных объектов, а также гидротехнических сооружений, реконструкция, эксплуатация линейных объектов; осуществление религиозной деятельности; изыскательские работы.

²³ Заготовка древесины; заготовка и сбор недревесных лесных ресурсов; заготовка пищевых лесных ресурсов и сбор лекарственных растений; осуществление научно-исследовательской деятельности, образовательной деятельности; осуществление рекреационной деятельности; выращивание посадочного материала лесных растений (саженцев, сеянцев); строительство и эксплуатация водохранилищ и иных искусственных водных объектов, а также гидротехнических сооружений, реконструкция, эксплуатация линейных объектов; осуществление религиозной деятельности; изыскательские работы.

| 1 | 2 | 3 | 4 | 5 | 6 | 7 | 8 | 9 |
|----|------|--------------------------|---------|---------------------|---|-------------------------------|------|----------------------------------|
| 44 | 183 | 50:23:0000000: 117860 | 1241944 | Земли лесного фонда | Заготовка древесины (включая СОМ); заготовка и сбор недревесных лесных ресурсов ²⁴ | 50:23:0000000: 117860/чзу1 | 1413 | Размещение инженерных сооружений |
| 45 | 184 | 50:23:0000000: 120756 | 1650297 | Земли лесного фонда | Заготовка древесины (включая СОМ); заготовка и сбор недревесных лесных ресурсов ²⁵ | 50:23:0000000: 120756/чзу1 | 305 | Размещение инженерных сооружений |
| 46 | 185 | 50:23:0010276: 316 | 29376 | Земли лесного фонда | Заготовка древесины (включая СОМ); заготовка и сбор недревесных ресурсов ²⁶ | 50:23:0010276: 316/чзу1 | 46 | Размещение инженерных сооружений |
| 47 | 186 | 50:23:0010276: 316 | 29376 | Земли лесного фонда | Заготовка древесины (включая СОМ); заготовка и сбор недревесных ресурсов ²⁷ | 50:23:0010276: 316/чзу2 | 818 | Размещение инженерных сооружений |
| 48 | 188* | 50:23:0010276 | - | - | - | 50:23:0010276: ЗУ1/чзу3 | 2 | Размещение инженерных сооружений |

²⁴ Заготовка древесины (включая СОМ); заготовка и сбор недревесных лесных ресурсов; заготовка пищевых лесных ресурсов и сбор лекарственных растений; осуществление научно-исследовательской деятельности, образовательной деятельности; осуществление рекреационной деятельности; строительство и эксплуатация водохранилищ и иных искусственных водных объектов, а также гидротехнических сооружений, реконструкция, эксплуатация линий электропередачи, линий связи, дорог, трубопроводов и других линейных объектов, осуществление религиозной деятельности; изыскательские работы (лесной участок).

²⁵ Заготовка древесины (включая СОМ); заготовка и сбор недревесных лесных ресурсов; заготовка пищевых лесных ресурсов и сбор лекарственных растений; осуществление научно-исследовательской деятельности, образовательной деятельности; осуществление рекреационной деятельности; осуществление работ по геологическому изучению недр, разработка месторождений полезных ископаемых (часть кв. 28, 32); осуществление работ по геологическому изучению недр, разработка месторождений полезных ископаемых (часть кв. 28, 32); выращивание посадочного материала лесных растений (саженцев, семян); осуществление религиозной деятельности, изыскательские работы (лесной участок).

²⁶ Заготовка древесины (включая СОМ); заготовка и сбор недревесных лесных ресурсов; заготовка пищевых лесных ресурсов и сбор лекарственных растений; осуществление видов деятельности в сфере охотничьего хозяйства (часть кв. 28, 32); ведение сельского хозяйства(сенокошение, пчеловодство) (часть кв. 28, 32); осуществление научно-исследовательской деятельности, образовательной деятельности; осуществление рекреационной деятельности; выполнение работ по геологическому изучению недр, разработка месторождений полезных ископаемых (часть кв. 28, 32); выращивание посадочного материала лесных растений (саженцев, семян); осуществление религиозной деятельности, изыскательские работы.

²⁷ Заготовка древесины (включая СОМ); заготовка и сбор недревесных лесных ресурсов; заготовка пищевых лесных ресурсов и сбор лекарственных растений; осуществление видов деятельности в сфере охотничьего хозяйства (часть кв. 28, 32); ведение сельского хозяйства(сенокошение, пчеловодство) (часть кв. 28, 32); осуществление научно-исследовательской деятельности, образовательной деятельности; осуществление рекреационной деятельности; выполнение работ по геологическому изучению недр, разработка месторождений полезных ископаемых (часть кв. 28, 32); выпашивание посадочного материала лесных растений (саженцев, семян); строительство и эксплуатация водохранилищ и иных искусственных водных объектов, а также гидротехнических сооружений, реконструкция, эксплуатация линейных объектов; осуществление религиозной деятельности, изыскательские работы.

| 1 | 2 | 3 | 4 | 5 | 6 | 7 | 8 | 9 |
|----|-----|--------------------------|---------|--|---|-------------------------------|------|----------------------------------|
| 49 | 189 | 50:23:0010128 | - | - | - | 50:23:0010128: ЗУ1/чзу1 | 307 | Размещение инженерных сооружений |
| 50 | 190 | 50:23:0000000: 159264 | 9651 | Земли населенных пунктов | Земельные участки (территории) общего пользования | 50:23:0000000: 159264/чзу2 | 60 | Размещение инженерных сооружений |
| 51 | 191 | 50:23:0010161 | - | - | - | 50:23:0010161: ЗУ1/чзу1 | 192 | Размещение инженерных сооружений |
| 52 | 192 | 50:23:0010161 | - | - | - | 50:23:0010161: ЗУ1/чзу2 | 339 | Размещение инженерных сооружений |
| 53 | 193 | 50:23:0010161 | - | - | - | 50:23:0010161: ЗУ1/чзу3 | 831 | Размещение инженерных сооружений |
| 54 | 194 | 50:23:0000000: 120368 | 6882902 | Земли сельскохозяйственного назначения | Для ведения сельхозпроизводства | 50:23:0000000: 120368/чзу1 | 126 | Размещение инженерных сооружений |
| 55 | 195 | 50:23:0000000: 120368 | 6882902 | Земли сельскохозяйственного назначения | Для ведения сельхозпроизводства | 50:23:0000000: 120368/чзу2 | 141 | Размещение инженерных сооружений |
| 56 | 196 | 50:23:0020119 | - | - | - | 50:23:0020119: ЗУ1/чзу1 | 1697 | Размещение инженерных сооружений |
| 57 | 197 | 50:23:0010210 | - | - | - | 50:23:0010210: ЗУ1/чзу2 | 47 | Размещение инженерных сооружений |
| 58 | 198 | 50:23:0010210: 7 | 303861 | Земли сельскохозяйственного назначения | Для сельхозпроизводства | 50:23:0010210: 7/чзу1 | 2193 | Размещение инженерных сооружений |
| 59 | 199 | 50:23:0010238 | - | - | - | 50:23:0010238: ЗУ1/чзу1 | 1091 | Размещение инженерных сооружений |
| 60 | 200 | 50:23:0000000: 159585 | 23123 | Земли населенных пунктов | Земельные участки (территории) общего пользования | 50:23:0000000: 159585/чзу2 | 120 | Размещение инженерных сооружений |

| 1 | 2 | 3 | 4 | 5 | 6 | 7 | 8 | 9 |
|----|-----|--------------------------|--------|--|---|-------------------------------|------|--|
| 61 | 201 | 50:23:0000000: 159585 | 23123 | Земли населенных пунктов | Земельные участки (территории) общего пользования | 50:23:0000000: 159585/чзу3 | 381 | Размещение инженерных сооружений |
| 62 | 202 | 50:23:0010238 | - | - | - | 50:23:0010238: ЗУ1/чзу2 | 983 | Размещение инженерных сооружений |
| 63 | 203 | 50:23:0010238: 39 | 339109 | Земли сельскохозяйствен- ного назначения | Для сельхозпроизводства | 50:23:0010238: 39/чзу1 | 1527 | Размещение инженерных сооружений |
| 64 | 204 | 50:23:0010238: 39 | 339109 | Земли сельскохозяйствен- ного назначения | Для сельхозпроизводства | 50:23:0010238: 39/чзу2 | 27 | Размещение инженерных сооружений |
| 65 | 205 | 50:23:0010238: 39 | 339109 | Земли сельскохозяйствен- ного назначения | Для сельхозпроизводства | 50:23:0010238: 39/чзу3 | 25 | Размещение инженерных сооружений |
| 66 | 206 | 50:23:0010238 | - | - | - | 50:23:0010238: ЗУ1/чзу3 | 176 | Размещение инженерных сооружений |
| 67 | 207 | 50:23:0010238 | - | - | - | 50:23:0010238: ЗУ1/чзу4 | 147 | Размещение инженерных сооружений |
| 68 | 208 | 50:23:0000000: 159585 | 23123 | Земли населенных пунктов | Земельные участки (территории) общего пользования | 50:23:0000000: 159585/чзу4 | 262 | Размещение инженерных сооружений |
| 69 | 209 | 50:23:0010238 | - | - | - | 50:23:0010238: ЗУ1/чзу5 | 788 | Размещение инженерных сооружений |
| 70 | 210 | 50:23:0010238 | - | - | - | 50:23:0010238: ЗУ1/чзу6 | 133 | Размещение инженерных сооружений |
| 71 | 211 | 50:23:0000000: 159585 | 23123 | Земли населенных пунктов | Земельные участки (территории) общего пользования | 50:23:0000000: 159585/чзу5 | 120 | Размещение инженерных сооружений |
| 72 | 212 | 50:23:0010238 | - | - | - | 50:23:0010238: ЗУ1/чзу7 | 840 | Размещение инженерных сооружений |

| 1 | 2 | 3 | 4 | 5 | 6 | 7 | 8 | 9 |
|----|-----|-----------------------|-------|--|---|----------------------------|-----|----------------------------------|
| 73 | 213 | 50:23:0010274 | - | - | - | 50:23:0010274: ЗУ1/чзу1 | 186 | Размещение инженерных сооружений |
| 74 | 214 | 50:23:0010276: 323 | 2600 | Земли населенных пунктов | Для ведения личного подсобного хозяйства | 50:23:0010276: 323/чзу1 | 362 | Размещение инженерных сооружений |
| 75 | 215 | 50:23:0010276: 324 | 2300 | Земли населенных пунктов | Для ведения личного подсобного хозяйства | 50:23:0010276: 324/чзу1 | 429 | Размещение инженерных сооружений |
| 76 | 216 | 50:23:0010276: 321 | 2000 | Земли населенных пунктов | Для ведения личного подсобного хозяйства | 50:23:0010276: 321/чзу1 | 207 | Размещение инженерных сооружений |
| 77 | 217 | 50:23:0010276: 322 | 2100 | Земли населенных пунктов | Для ведения личного подсобного хозяйства | 50:23:0010276: 322/чзу1 | 48 | Размещение инженерных сооружений |
| 78 | 218 | 50:23:0010276 | - | - | - | 50:23:0010276: ЗУ1/чзу4 | 275 | Размещение инженерных сооружений |
| 79 | 219 | 50:23:0010274: 1 | 4428 | Земли промышленности, энергетики, транспорта | Под размещение АЭС и объектов дорожного сервиса | 50:23:0010274: 1/чзу1 | 112 | Размещение инженерных сооружений |
| 80 | 220 | 50:23:0010276: 276 | 2133 | Земли населенных пунктов | Под садовый центр | 50:23:0010276: 276/чзу1 | 35 | Размещение инженерных сооружений |
| 81 | 221 | 50:23:0010276 | - | - | - | 50:23:0010276: ЗУ1/чзу5 | 52 | Размещение инженерных сооружений |
| 82 | 222 | 50:23:0010276: 651 | 10002 | Земли промышленности, энергетики, транспорта | Служебные гаражи (4.9) | 50:23:0010276: 651/чзу1 | 195 | Размещение инженерных сооружений |
| 83 | 223 | 50:23:0010276 | - | - | - | 50:23:0010276: ЗУ1/чзу6 | 10 | Размещение инженерных сооружений |
| 84 | 224 | 50:23:0010276 | - | - | - | 50:23:0010276: ЗУ1/чзу7 | 31 | Размещение инженерных сооружений |

| 1 | 2 | 3 | 4 | 5 | 6 | 7 | 8 | 9 |
|----|-----|--------------------------|--------|--|---|-------------------------------|-----|--|
| 85 | 225 | 50:23:0010276: 32 | 1200 | Земли промышлен- ности, энергетики, транспорта | Под размещение следпоста ДПС | 50:23:0010276: 32/чзу1 | 31 | Размещение инженерных сооружений |
| 86 | 226 | 50:23:0000000: 1076 | 849943 | Земли населенных пунктов | Земельные участки (территории) общего пользования | 50:23:0000000: 1076/чзу2 | 139 | Размещение инженерных сооружений |
| 87 | 227 | 50:23:0010276: 32 | 1200 | Земли промышлен- ности, энергетики, транспорта | Под размещение следпоста ДПС | 50:23:0010276: 32/чзу2 | 215 | Размещение инженерных сооружений |
| 88 | 228 | 50:23:0010276 | - | - | - | 50:23:0010276: 3У1/чзу8 | 80 | Размещение инженерных сооружений |
| 89 | 229 | 50:23:0000000: 1076 | 849943 | Земли населенных пунктов | Земельные участки (территории) общего пользования | 50:23:0000000: 1076/чзу3 | 99 | Размещение инженерных сооружений |
| 90 | 230 | 50:23:0000000: 158164 | 777 | Земли промышлен- ности, энергетики, транспорта | Автомобильный транспорт | 50:23:0000000: 158164/чзу1 | 25 | Размещение инженерных сооружений |
| 91 | 231 | 50:23:0000000: 1076 | 849943 | Земли населенных пунктов | Земельные участки (территории) общего пользования | 50:23:0000000: 1076/чзу4 | 338 | Размещение инженерных сооружений |
| 92 | 232 | 50:23:0010276: 318 | 3119 | Земли промышлен- ности, энергетики, транспорта | Автомобильный транспорт | 50:23:0010276: 318/чзу3 | 314 | Размещение инженерных сооружений |

| 1 | 2 | 3 | 4 | 5 | 6 | 7 | 8 | 9 |
|----|-----|-----------------------|-------|--|---|----------------------------|-----|--|
| 93 | 233 | 50:23:0010276: 243 | 15227 | Земли промышлен- ности, энергетики, транспорта | Заготовка древесины (включая СОМ); заготовка и сбор недревесных лесных ресурсов ²⁸ | 50:23:0010276: 243/чзу1 | 373 | Размещение инженерных сооружений |
| 94 | 234 | 50:23:0010276 | - | - | - | 50:23:0010276: ЗУ1/чзу9 | 20 | Размещение инженерных сооружений |

²⁸ Заготовка древесины (включая СОМ); заготовка и сбор недревесных лесных ресурсов; заготовка пищевых лесных ресурсов и сбор лекарственных растений; осуществление видов деятельности в сфере охотничьего хозяйства; ведение сельского хозяйства (сенокосение, пчеловодство); осуществление научно-исследовательской деятельности, образовательной деятельности; осуществление рекреационной деятельности; выращивание посадочного материала лесных растений (саженцев, сеянцев); выполнение работ по геологическому изучению недр, разработка месторождений полезных ископаемых; строительство и эксплуатация водохранилищ и иных искусственных водных объектов, а также гидротехнических сооружений, морских портов, морских терминалов, речных портов, причалов; строительство, реконструкция, эксплуатация линейных объектов; осуществление религиозной деятельности; изыскательские работы.

Примечание: * по данным государственного лесного реестра публичный сервитут, подлежащий установлению, расположен на землях лесного фонда.

Характеристика земель лесного фонда по данным Комитета лесного хозяйства Московской области (Виноградское лесничество, Малаховское лесничество, Малаховское лесничество, квартал 40, 41; 42, Виноградское лесничество, Загородное участковое лесничество, квартал 1, 3, 26, 38, 43, 44, 45; Виноградское лесничество, Раменское участковое лесничество, квартал 30, 31, 32) предполагается к установлению на них публичных сервитутов и не подлежащих переводу из состава земель лесного фонда в земли с категорией «Земли промышленности, энергетики, транспорта, связи, радиовещания, телевидения, информатики, земли для обеспечения космической деятельности, земли обороны, безопасности и земли иного специального назначения»

| Выдел | Состав, особенности выдела, количественная доля в составе древостоя пород деревьев | Высота, м | Возраст | СРК | Подрост, подлесок | Хозяйственные мероприятия | Номер публичного сервитута | Площадь лесного выдела в границах линейного объекта, кв. м |
|---|--|-----------|---------|-----|-------------------------------|---------------------------|----------------------------|--|
| 1 | 2 | 3 | 4 | 5 | 6 | 7 | 8 | 9 |
| Виноградское лесничество, Малаховское участковое лесничество | | | | | | | | |
| Категория защитности – леса, расположенные в защитных полосах лесов | | | | | | | | |
| <p>Виды использования: заготовка древесины (включая СОМ), заготовка и сбор недревесных лесных ресурсов, заготовка пищевых лесных ресурсов и сбор лекарственных растений, осуществление видов деятельности в сфере охотничьего хозяйства, ведение сельского хозяйства (сенокосение пчеловодство), осуществление научно-исследовательской деятельности, образовательной деятельности, осуществление рекреационной деятельности; выращивание посадочного материала лесных растений (саженцев, сеянцев), выполнение работ по геологическому изучению недр, разработка месторождений и полезных ископаемых, строительство и эксплуатация водохранилищ и иных искусственных водных объектов, а также гидротехнических сооружений морских терминалов, речных портов, причалов; строительство, реконструкция, эксплуатация линейных объектов, осуществление религиозной деятельности, изыскательские работы</p> | | | | | | | | |
| Квартал 40 | | | | | | | | |
| 4 | Лесные культуры: сосна + береза + осина - 100% | 26 | 74 | 1 | Подрост: ель - 50%, дуб - 50% | - | 182 | 1177 |
| 5 | Линия электропередач, ширина - 10,0 м, протяженность - 0,4 км, чистая | - | - | - | - | - | 182 | 129 |

| 1 | 2 | 3 | 4 | 5 | 6 | 7 | 8 | 9 |
|---|---|-----------------------------------|-------------------------------|---|---|-----------------------------|-----|------|
| 6 | Лесные культуры сосна + ель - 100% | 26 | Сосна - 74, ель - 50 | 1 | Подлесок: рябина, малина; густой | - | 181 | 1028 |
| | | | | | | | 182 | 22 |
| Итого в границах квартала | | | | | | | | |
| Квартал 41 | | | | | | | | |
| 11 | Сосна - 80%, береза - 20% | Сосна - 27, береза - 26 | Сосна - 110, береза - 80 | 1 | Подрост.: ель - 100%; подлесок: рябина, крушина ломкая; средний | - | 142 | 1070 |
| 23 | Сосна - 70%, береза - 10%, ель + дуб низкоствольный - 20% | Сосна - 26, береза - 22, ель - 18 | Сосна - 110, береза, ель - 70 | 1 | Подрост.: дуб - 100%; подлесок: рябина; средний | Уборка неликвидных деревьев | 142 | 532 |
| 31 | Береза - 60%, осина - 20%, сосна - 20% | 7 | 15 | 1 | Подлесок: ива кустарниковая, крушина ломкая; средний | - | 142 | 295 |
| Итого в границах квартала | | | | | | | | |
| Квартал 42 | | | | | | | | |
| 47 | Прочие земли | - | - | - | - | - | 184 | 305 |
| Итого в границах квартала | | | | | | | | |
| 305 | | | | | | | | |
| Итого в границах квартала | | | | | | | | |
| Категория защитности – леса, расположенные в защитных полосах лесов | | | | | | | | |

| 1 | 2 | 3 | 4 | 5 | 6 | 7 | 8 | 9 |
|----|---|----------------------------|----------------------------------|---|--|---|-----|-----|
| | <p>Виды использования: заготовка древесины (включая СОМ), заготовка и сбор недревесных лесных ресурсов, заготовка пицевых лесных ресурсов и сбор лекарственных растений, осуществление видов деятельности в сфере охотничьего хозяйства, ведение сельского хозяйства (сенокосение пчеловодство), осуществление научно-исследовательской деятельности, образовательной деятельности, осуществление рекреационной деятельности; выращивание посадочного материала лесных растений (саженцев, семян), выполнение работ по геологическому изучению недр, разработка месторождений и полезных ископаемых, строительство и эксплуатация водохранилищ и иных искусственных водных объектов, а также гидротехнических сооружений морских терминалов, речных портов, причалов; строительство, реконструкция, эксплуатация линейных объектов, осуществление религиозной деятельности, изыскательские работы</p> | | | | | | | |
| 8 | Линия электропередач, ширина - 8,0 м, протяженность - 0,7 км, заросшая | - | - | - | - | - | 166 | 104 |
| 36 | Береза - 90%, сосна - 10% | Береза - 23, сосна - 2,2 | 65 | 1 | Подлесок: рябина, крушина ломкая; средний | - | 166 | 118 |
| 37 | Сосна - 70%, ель + ель - 30% | Сосна - 28, ель + ель - 20 | Сосна - 105, ель - 75, ель - 105 | 1 | Подрост.: ель - 100%; подлесок - рябина, крушина ломкая; средний | - | 166 | 100 |
| 40 | Сосна - 90%, ель - 10% | 26 | 95 | 1 | Подрост.: ель - 100%; подлесок: рябина, крушина ломкая; средний | - | 166 | 71 |

Квартал 1

| 1 | 2 | 3 | 4 | 5 | 6 | 7 | 8 | 9 |
|---------------------------|---|----------------------------------|------------------------------------|---|---|---|-----|-----|
| 49 | Лесные культуры: ель - 50%, береза - 30%, осина - 20% | Ель - 6, береза, осина - 8 | Ель - 22, береза, осина - 20 | 1 | Подлесок: рябина, крушина ломкая; средний | - | 165 | 200 |
| Итого в границах квартала | | | | | | | | |
| Квартал 3 | | | | | | | | |
| 20 | Лесные культуры: ель - 50%, береза - 30%, осина + рябина - 20% | Ель - 6, береза, осина - 8 | 21 | 1 | - | - | 165 | 74 |
| Итого в границах квартала | | | | | | | | |
| Квартал 26 | | | | | | | | |
| 34 | Сосна - 60%, береза + осина - 40% | 24 | Сосна - 75, береза - 65 | 1 | Подлесок: крушина ломкая, рябина, ива кустарниковая; средний | - | 183 | 200 |
| 35 | Поляна | - | - | - | - | - | 183 | 438 |
| 36 | Сосна - 90%, береза + осина - 10% | Сосна - 24, береза - 23 | Сосна - 75, береза - 65 | 1 | Подлесок: рябина, крушина ломкая, ива кустарниковая; средний | - | 183 | 775 |
| Итого в границах квартала | | | | | | | | |
| Квартал 38 | | | | | | | | |
| 13 | Лесные культуры сосна - 60%, береза - 40% | Сосна - 27, береза - 26 | 80 | 1 | Подлесок: крушина ломкая; средний | - | 167 | 417 |

| 1 | 2 | 3 | 4 | 5 | 6 | 7 | 8 | 9 |
|---------------------------|---|----------------------------|-------------------------------|---|---|---|------------|-----------|
| Итого в границах квартала | | | | | | | | |
| Квартал 43 | | | | | | | | |
| 14 | Лесные культуры: сосна - 60%, береза + ель - 40% | 18 | Сосна - 63, береза - 50 | 1 | Подлесок: крушина ломкая, ива кустарниковая; редкий | - | 143 | 233 |
| 23 | Трассы мелиоративные ширина - 10,0 м, протяженность - 0,8 км, чистая | - | - | - | - | - | 143 | 11 |
| Итого в границах квартала | | | | | | | | |
| Квартал 44 | | | | | | | | |
| 16 | Лесные культуры: сосна - 90%, береза + сосна - 10% | сосна - 24, береза - 23 | 75 | 1 | Подрост.: ель - 100%; подлесок: рябина, крушина ломкая, ива кустарниковая; средний | - | 144 172 | 27 22 |
| 32 | Дорога автомобильная, грунтовая, ширина - 6,0 м, протяженность – 0,2 км, удовлетворительное, летом | - | - | - | - | - | 144 172 | 196 56 |

| 1 | 2 | 3 | 4 | 5 | 6 | 7 | 8 | 9 |
|---------------------------|--|----------------------------|----|---|---|---|-------------------|------------------|
| 33 | Дорога автомобильная, грунтовая, ширина - 6,0 м, прогнечность - 0,5 км, удовлетворительное, летом | - | - | - | - | - | 176 | 21 |
| Итого в границах квартала | | | | | | | | |
| Квартал 45 | | | | | | | | |
| 1 | Лесные культуры: сосна - 80%, береза - 20% | Сосна - 24, береза - 23 | 75 | 1 | Подрост.: ель - 100%; подлесок: крушина ломкая, рябина, ива кустарниковая; средний | - | 144 | 154 |
| 3 | Сосна - 100% | 25 | 80 | 1 | Подрост.: ель - 100%; подлесок: рябина, крушина ломкая, ива кустарниковая; средний | - | 144 171 172 | 186 149 45 |
| 12 | Береза - 70%, сосна - 30% | Береза - 26, сосна - 27 | 75 | 1 | Подлесок: ива кустарниковая, крушина ломкая; средний | - | 176 | 245 |
| Итого в границах квартала | | | | | | | | |
| | | | | | | | | 779 |

| 1 | 2 | 3 | 4 | 5 | 6 | 7 | 8 | 9 |
|---|--|---|--|---|---|---|-----|------|
| Виноградовское лесничество, Раменское участковое лесничество | | | | | | | | |
| Категория защитности – леса расположенные в защитных полосах лесов | | | | | | | | |
| <p>Виды использования: заготовка древесины (включая СОМ), заготовка и сбор недревесных лесных ресурсов, заготовка пищевых лесных ресурсов и сбор лекарственных растений, осуществление видов деятельности в сфере охотничьего хозяйства, ведение сельского хозяйства (сенокосение пчеловодство), осуществление научно-исследовательской деятельности, образовательной деятельности, осуществление рекреационной деятельности; выраживание посадочного материала лесных растений (саженцев, сеянцев), выполнение работ по геологическому изучению недр, разработка месторождений и полезных ископаемых, строительство и эксплуатация водохранилищ и иных искусственных водных объектов, а также гидротехнических сооружений морских терминалов, речных портов, причалов; строительство, реконструкция, эксплуатация линейных объектов, осуществление религиозной деятельности, изыскательские работы</p> | | | | | | | | |
| Квартал 30 | | | | | | | | |
| 25 | Сосна - 70%, береза - 20%, осина - 10% | Сосна - 24, береза, осина - 23 | 70 | 1 | Подлесок: рябина, крушина ломкая; густой | - | 180 | 529 |
| 26 | Сосна - 80%, береза + сосна - 20% | 25 | Сосна, береза - 65, сосна - 95 | 1 | Подлесок: рябина, крушина ломкая; средний | - | 180 | 1907 |
| Итого в границах квартала | | | | | | | | |
| Квартал 31 | | | | | | | | |
| 12 | Береза - 50%, осина - 10%, сосна - 30%, ель + ель - 10% | Береза - 23, осина, сосна - 24, ель - 18 | Береза, осина, сосна, ель - 60, ель - 80 | 1 | Подрост.: ель - 100%, подлесок: рябина, крушина ломкая; средний | - | 179 | 54 |

| 1 | 2 | 3 | 4 | 5 | 6 | 7 | 8 | 9 |
|---------------------------|---|--------------------------------------|--|---|---|---|--------------------------|---------------------------|
| 18 | Сосна - 50%, береза + осина - 50% | Сосна - 24, береза - 25 | 65 | 1 | Подрост.: ель - 100%, подлесок: рябина, крушина ломкая; средний | - | 179 | 24 |
| 22 | Линия электропередач | - | - | - | - | - | 179 | 217 |
| Итого в границах квартала | | | | | | | | |
| Квартал 32 | | | | | | | | |
| 18 | Сосна - 70%, сосна - 20%, береза - 10% | Сосна - 23, сосна, береза - 18 | Сосна - 95, сосна - 65, береза - 55 | 1 | Подлесок: рябина, ива кустарниковая; средний | - | 178 | 29 |
| 19 | Болото | - | - | - | - | - | 178 | 85 |
| 21 | Сосна - 90%, береза + сосна + осина - 10% | Сосна - 27, береза, сосна - 25 | Сосна - 110, береза, сосна - 75 | 1 | Подлесок: малина, рябина, крушина ломкая; средний | - | 145 173 175 177 | 200 164 1045 300 |
| 23 | Пруд | - | - | - | - | - | 173 | 16 |
| 25 | Сосна + береза + ель - 100% | 28 | 100 | 1 | Подлесок: рябина, крушина ломкая; средний | - | 174 | 56 |

| 1 | 2 | 3 | 4 | 5 | 6 | 7 | 8 | 9 |
|----|--|---|---|---|---|---------------------------------------|-------------------|--------------|
| 29 | Сосна - 80%, береза - 20% | Сосна - 23, береза - 24 | 60 | 1 | Подлесок: крушина ломкая; средний | - | 173 | 314 |
| 30 | Береза - 80%, сосна - 20% | Береза - 23, сосна - 24 | 60 | 1 | Подлесок: рябина, крушина ломкая; средний | - | 173 | 499 |
| 33 | Лесные культуры Сосна - 60%, береза - 40% | Сосна - 4, береза - 5 | 11 | 1 | - | - | 174 186 | 106 814 |
| 34 | Сосна - 70%, сосна - 20%, береза + ель - 10% | Сосна - 27, сосна - 21, береза - 22 | Сосна - 125, сосна, береза - 65 | 1 | Подрост: ель - 100%, подлесок: рябина, крушина ломкая; густой | - | 185 186 188 | 46 4 2 |
| 36 | Сосна - 90%, береза + сосна - 10% | Сосна - 28, береза + сосна - 24 | Сосна - 115, береза + сосна - 65 | 1 | Подлесок: малина, крушина ломкая, рябина; средний | Выборочная санитарная рубка 10% | 170 | 379 |
| 37 | Лесные культуры: сосна - 100% | 23 | 59 | 1 | Подлесок: рябина, крушина ломкая; средний | - | 169 | 8 |

| | | | | | | | | |
|---------------------------|--|--|---|---|---|---|-----|-------|
| 1 | 2 | 3 | 4 | 5 | 6 | 7 | 8 | 9 |
| 43 | Береза - 50%, осина - 30%, сосна - 20% | Береза - 3, осина - 4, сосна - 2 | 5 | 1 | - | - | 168 | 85 |
| Итого в границах квартала | | | | | | | | |
| Итого в границах леса | | | | | | | | |
| | | | | | | | | 4152 |
| | | | | | | | | 15283 |

Каталог координат поворотных точек границ публичных сервитутов, подлежащих установлению
Система координат МСК-50

| Номер точки | Координаты, м | |
|-------------|---------------|------------|
| | X | Y |
| 70 | | |
| 520 | 454686,98 | 2242333,78 |
| 521 | 454692,83 | 2242336,75 |
| 522 | 454688,27 | 2242340,66 |
| 523 | 454686,13 | 2242344,23 |
| 524 | 454683,49 | 2242349,55 |
| 525 | 454680,17 | 2242356,5 |
| 526 | 454678,22 | 2242360,22 |
| 527 | 454676,41 | 2242362,84 |
| 528 | 454674,3 | 2242364,82 |
| 529 | 454672,37 | 2242366,28 |
| 530 | 454670,56 | 2242367,43 |
| 531 | 454668,58 | 2242368,51 |
| 532 | 454662,39 | 2242372,33 |
| 533 | 454655,37 | 2242382,83 |
| 534 | 454651,64 | 2242387,89 |
| 535 | 454647,25 | 2242392,55 |
| 536 | 454643,4 | 2242396,62 |
| 537 | 454638,69 | 2242400,8 |
| 538 | 454619,18 | 2242415,44 |
| 539 | 454590,51 | 2242437,8 |
| 540 | 454579,64 | 2242446,68 |
| 541 | 454568,51 | 2242454,97 |
| 542 | 454559,63 | 2242462,05 |
| 543 | 454552,58 | 2242466,9 |
| 544 | 454551,27 | 2242462,42 |
| 545 | 454545,81 | 2242423,89 |
| 546 | 454542,52 | 2242411,75 |
| 547 | 454543,07 | 2242411,4 |
| 548 | 454551,42 | 2242405,95 |
| 549 | 454561,81 | 2242399,63 |
| 550 | 454572,73 | 2242392,84 |
| 551 | 454581,06 | 2242387,11 |
| 552 | 454584,06 | 2242384,25 |
| 553 | 454590,61 | 2242376,79 |
| 554 | 454593,57 | 2242373,04 |
| 555 | 454593,01 | 2242367,59 |
| 556 | 454593,84 | 2242366,91 |
| 557 | 454606,81 | 2242355,32 |
| 558 | 454620,66 | 2242342,01 |

| Номер точки | Координаты, м | |
|-------------|---------------|------------|
| | X | Y |
| 559 | 454641,6 | 2242313 |
| 560 | 454641,6 | 2242312,89 |
| 561 | 454653,31 | 2242319,56 |
| 520 | 454686,98 | 2242333,78 |
| 520 | 454686,98 | 2242333,78 |
| 88 | | |
| 553 | 454590,61 | 2242376,79 |
| 552 | 454584,06 | 2242384,25 |
| 551 | 454581,06 | 2242387,11 |
| 550 | 454572,73 | 2242392,84 |
| 549 | 454561,81 | 2242399,63 |
| 548 | 454551,42 | 2242405,95 |
| 547 | 454543,07 | 2242411,4 |
| 546 | 454542,52 | 2242411,75 |
| 698 | 454541,89 | 2242409,42 |
| 699 | 454568,19 | 2242387,77 |
| 555 | 454593,01 | 2242367,59 |
| 700 | 454593,23 | 2242369,77 |
| 554 | 454593,57 | 2242373,04 |
| 553 | 454590,61 | 2242376,79 |
| 142 | | |
| 1035 | 458797.01 | 2228192.74 |
| 1036 | 458796.53 | 2228185.93 |
| 1037 | 459082.22 | 2228165.85 |
| 1038 | 459082.82 | 2228172.24 |
| 1035 | 458797.01 | 2228192.74 |
| 143 | | |
| 1039 | 455880.23 | 2235235.22 |
| 1040 | 455881.51 | 2235228.53 |
| 1041 | 455915.12 | 2235234.95 |
| 1042 | 455916.86 | 2235242.22 |
| 1039 | 455880.23 | 2235235.22 |
| 144 | | |
| 1043 | 455475.37 | 2235846.86 |
| 1044 | 455472.35 | 2235852.98 |
| 1045 | 455433.09 | 2235833.53 |
| 114 | 455398.41 | 2235816.34 |
| 113 | 455401.69 | 2235810.35 |
| 1046 | 455436.11 | 2235827.40 |
| 1043 | 455475.37 | 2235846.86 |

| Номер точки | Координаты, м | |
|-------------|---------------|------------|
| | X | Y |
| 145 | | |
| 1047 | 454934.33 | 2241568.55 |
| 1048 | 454938.96 | 2241562.10 |
| 1049 | 454939.94 | 2241595.29 |
| 1050 | 454933.14 | 2241595.49 |
| 1051 | 454932.30 | 2241567.08 |
| 1047 | 454934.33 | 2241568.55 |
| 146 | | |
| 1052 | 459054.36 | 2226290.40 |
| 1053 | 459029.24 | 2226287.71 |
| 1054 | 459006.10 | 2226285.30 |
| 1055 | 459005.96 | 2226285.29 |
| 1056 | 458971.21 | 2226281.39 |
| 1057 | 458928.81 | 2226276.79 |
| 1058 | 458928.64 | 2226276.77 |
| 1059 | 458893.29 | 2226272.59 |
| 1060 | 458893.22 | 2226272.58 |
| 1061 | 458860.31 | 2226268.55 |
| 1062 | 458837.67 | 2226265.87 |
| 1063 | 458813.28 | 2226263.15 |
| 1064 | 458800.30 | 2226261.75 |
| 1065 | 458789.61 | 2226260.71 |
| 1066 | 458778.51 | 2226259.84 |
| 1067 | 458787.31 | 2226241.99 |
| 1068 | 458832.74 | 2226245.17 |
| 1069 | 458885.06 | 2226245.68 |
| 1070 | 458915.75 | 2226247.25 |
| 1071 | 458941.02 | 2226249.77 |
| 1072 | 458969.93 | 2226254.97 |
| 1073 | 459005.41 | 2226261.79 |
| 1074 | 459033.40 | 2226265.19 |
| 1075 | 459085.75 | 2226268.41 |
| 1076 | 459160.62 | 2226267.85 |
| 1077 | 459282.41 | 2226269.65 |
| 1078 | 459305.98 | 2226270.41 |
| 1079 | 459328.02 | 2226273.31 |
| 1080 | 459344.82 | 2226277.33 |
| 1081 | 459370.15 | 2226286.17 |
| 1082 | 459408.15 | 2226301.22 |
| 1083 | 459437.09 | 2226310.93 |
| 1084 | 459502.18 | 2226330.29 |
| 1085 | 459588.73 | 2226359.29 |

| Номер точки | Координаты, м | |
|-------------|---------------|------------|
| | X | Y |
| 1086 | 459645.59 | 2226378.34 |
| 1087 | 459642.35 | 2226387.59 |
| 1088 | 459639.47 | 2226393.27 |
| 1089 | 459624.63 | 2226388.67 |
| 1090 | 459624.48 | 2226388.63 |
| 1091 | 459599.47 | 2226380.62 |
| 1092 | 459570.50 | 2226371.34 |
| 1093 | 459570.36 | 2226371.29 |
| 1094 | 459545.42 | 2226363.08 |
| 1095 | 459522.68 | 2226355.50 |
| 1096 | 459499.18 | 2226347.83 |
| 1097 | 459471.37 | 2226339.15 |
| 1098 | 459470.97 | 2226339.02 |
| 1099 | 459439.61 | 2226328.40 |
| 1100 | 459417.76 | 2226321.04 |
| 1101 | 459397.11 | 2226314.16 |
| 1102 | 459380.48 | 2226308.97 |
| 1103 | 459380.33 | 2226308.92 |
| 1104 | 459361.46 | 2226302.84 |
| 1105 | 459342.48 | 2226296.83 |
| 1106 | 459332.72 | 2226294.14 |
| 1107 | 459322.19 | 2226291.69 |
| 1108 | 459314.81 | 2226290.32 |
| 1109 | 459304.55 | 2226288.75 |
| 1110 | 459297.84 | 2226287.97 |
| 212 | 459287.29 | 2226287.46 |
| 1111 | 459287.29 | 2226284.41 |
| 1112 | 459247.29 | 2226284.42 |
| 215 | 459247.29 | 2226287.98 |
| 1113 | 459244.18 | 2226288.08 |
| 1114 | 459226.49 | 2226288.78 |
| 1115 | 459205.60 | 2226289.91 |
| 1116 | 459173.87 | 2226291.54 |
| 1117 | 459173.65 | 2226291.54 |
| 1118 | 459146.30 | 2226292.61 |
| 1119 | 459145.96 | 2226292.62 |
| 1120 | 459123.71 | 2226293.04 |
| 1121 | 459123.33 | 2226293.05 |
| 1122 | 459100.44 | 2226292.97 |
| 1123 | 459099.92 | 2226292.97 |
| 1124 | 459078.66 | 2226292.26 |
| 1125 | 459077.91 | 2226292.21 |

| Номер точки | Координаты, м | |
|-------------|---------------|------------|
| | X | Y |
| 1126 | 459054.88 | 2226290.44 |
| 1052 | 459054.36 | 2226290.40 |
| 147 | | |
| 1127 | 458710.64 | 2226234.13 |
| 804 | 458727.29 | 2226232.78 |
| 803 | 458727.53 | 2226232.76 |
| 814 | 458743.15 | 2226231.88 |
| 813 | 458743.45 | 2226231.86 |
| 812 | 458754.22 | 2226231.58 |
| 811 | 458754.56 | 2226231.58 |
| 810 | 458768.58 | 2226231.68 |
| 809 | 458769.08 | 2226231.70 |
| 808 | 458775.52 | 2226232.07 |
| 1128 | 458770.24 | 2226240.79 |
| 1067 | 458787.31 | 2226241.99 |
| 1129 | 458782.08 | 2226252.60 |
| 1130 | 458776.51 | 2226252.16 |
| 1131 | 458768.19 | 2226251.68 |
| 817 | 458754.58 | 2226251.58 |
| 816 | 458752.74 | 2226251.63 |
| 815 | 458752.94 | 2226250.05 |
| 823 | 458719.12 | 2226251.83 |
| 822 | 458712.11 | 2226252.24 |
| 1127 | 458710.64 | 2226234.13 |
| 148 | | |
| 886 | 459221.56 | 2232471.91 |
| 885 | 459226.35 | 2232487.76 |
| 884 | 459226.38 | 2232487.86 |
| 883 | 459232.42 | 2232508.27 |
| 882 | 459232.70 | 2232509.33 |
| 881 | 459233.62 | 2232513.36 |
| 931 | 459199.33 | 2232520.45 |
| 930 | 459198.70 | 2232517.68 |
| 929 | 459192.83 | 2232497.84 |
| 928 | 459188.14 | 2232482.34 |
| 927 | 459181.94 | 2232464.16 |
| 926 | 459175.27 | 2232445.36 |
| 925 | 459167.88 | 2232427.41 |
| 924 | 459159.10 | 2232409.06 |
| 923 | 459158.94 | 2232408.72 |
| 922 | 459148.03 | 2232384.62 |
| 921 | 459135.69 | 2232357.21 |

| Номер точки | Координаты, м | |
|-------------|---------------|------------|
| | X | Y |
| 920 | 459127.11 | 2232338.84 |
| 919 | 459119.08 | 2232323.26 |
| 918 | 459112.28 | 2232311.10 |
| 917 | 459102.05 | 2232293.42 |
| 916 | 459093.28 | 2232280.54 |
| 915 | 459086.46 | 2232270.49 |
| 914 | 459082.54 | 2232264.84 |
| 913 | 459075.17 | 2232255.77 |
| 912 | 459067.90 | 2232247.38 |
| 911 | 459057.21 | 2232237.57 |
| 910 | 459044.81 | 2232226.93 |
| 909 | 459021.57 | 2232208.58 |
| 908 | 459019.84 | 2232207.02 |
| 907 | 459004.36 | 2232191.02 |
| 906 | 458987.55 | 2232174.43 |
| 905 | 458986.82 | 2232173.66 |
| 904 | 458977.82 | 2232163.64 |
| 903 | 458977.51 | 2232163.27 |
| 902 | 458965.12 | 2232148.68 |
| 901 | 458964.54 | 2232147.95 |
| 1132 | 458949.35 | 2232127.98 |
| 1133 | 458948.91 | 2232127.37 |
| 1134 | 458945.89 | 2232123.02 |
| 878 | 458973.06 | 2232100.78 |
| 877 | 458977.45 | 2232107.10 |
| 876 | 458992.12 | 2232126.40 |
| 875 | 459004.04 | 2232140.45 |
| 874 | 459012.51 | 2232149.89 |
| 873 | 459029.09 | 2232166.25 |
| 872 | 459029.37 | 2232166.53 |
| 871 | 459044.18 | 2232181.84 |
| 870 | 459066.78 | 2232199.69 |
| 869 | 459067.32 | 2232200.13 |
| 868 | 459080.22 | 2232211.19 |
| 867 | 459080.66 | 2232211.58 |
| 866 | 459092.30 | 2232222.27 |
| 865 | 459093.70 | 2232223.70 |
| 864 | 459101.81 | 2232233.06 |
| 863 | 459102.16 | 2232233.49 |
| 862 | 459110.12 | 2232243.29 |
| 861 | 459110.91 | 2232244.35 |
| 860 | 459115.26 | 2232250.61 |

| Номер точки | Координаты, м | |
|-------------|---------------|------------|
| | X | Y |
| 859 | 459115.37 | 2232250.76 |
| 858 | 459122.21 | 2232260.84 |
| 857 | 459131.34 | 2232274.25 |
| 856 | 459132.03 | 2232275.34 |
| 855 | 459142.64 | 2232293.69 |
| 854 | 459142.77 | 2232293.91 |
| 853 | 459149.77 | 2232306.44 |
| 852 | 459150.05 | 2232306.96 |
| 899 | 459158.38 | 2232323.10 |
| 898 | 459158.68 | 2232323.72 |
| 897 | 459167.45 | 2232342.52 |
| 896 | 459167.55 | 2232342.73 |
| 895 | 459179.93 | 2232370.21 |
| 894 | 459190.75 | 2232394.12 |
| 893 | 459199.66 | 2232412.75 |
| 892 | 459200.06 | 2232413.64 |
| 891 | 459207.80 | 2232432.43 |
| 890 | 459208.11 | 2232433.24 |
| 889 | 459214.96 | 2232452.55 |
| 888 | 459215.03 | 2232452.75 |
| 887 | 459221.37 | 2232471.33 |
| 886 | 459221.56 | 2232471.91 |
| 149 | | |
| 1135 | 455558.64 | 2236252.14 |
| 1136 | 455560.12 | 2236206.64 |
| 1137 | 455563.12 | 2236164.14 |
| 1138 | 455572.96 | 2236085.43 |
| 1139 | 455588.07 | 2236007.55 |
| 1140 | 455591.56 | 2235992.55 |
| 1141 | 455595.21 | 2235977.65 |
| 1142 | 455598.99 | 2235962.84 |
| 1143 | 455602.88 | 2235948.11 |
| 1144 | 455606.85 | 2235933.46 |
| 1145 | 455610.88 | 2235918.87 |
| 1146 | 455614.95 | 2235904.35 |
| 1147 | 455619.02 | 2235889.89 |
| 1148 | 455669.60 | 2235702.32 |
| 1149 | 455676.10 | 2235674.56 |
| 1150 | 455665.20 | 2235671.91 |
| 777 | 455631.89 | 2235676.38 |
| 776 | 455633.63 | 2235665.56 |
| 775 | 455639.99 | 2235625.97 |

| Номер точки | Координаты, м | |
|-------------|---------------|------------|
| | X | Y |
| 774 | 455643.05 | 2235606.89 |
| 773 | 455643.00 | 2235603.35 |
| 1151 | 455648.84 | 2235579.87 |
| 1152 | 455651.58 | 2235538.20 |
| 1153 | 455652.15 | 2235482.73 |
| 1154 | 455654.81 | 2235480.00 |
| 1155 | 455705.45 | 2235477.17 |
| 1156 | 455721.19 | 2235436.05 |
| 1157 | 455728.56 | 2235507.83 |
| 1158 | 455720.88 | 2235595.56 |
| 755 | 455714.97 | 2235623.79 |
| 756 | 455695.88 | 2235714.99 |
| 759 | 455693.98 | 2235721.44 |
| 758 | 455677.89 | 2235775.46 |
| 757 | 455677.59 | 2235777.09 |
| 1159 | 455677.57 | 2235777.16 |
| 1160 | 455650.77 | 2235920.77 |
| 1161 | 455643.18 | 2235966.78 |
| 1162 | 455643.17 | 2235966.78 |
| 1163 | 455635.57 | 2236012.85 |
| 1164 | 455602.69 | 2236232.42 |
| 1135 | 455558.64 | 2236252.14 |
| 150 | | |
| 1165 | 455389.69 | 2235796.13 |
| 125 | 455310.11 | 2235930.56 |
| 124 | 455254.44 | 2236031.94 |
| 123 | 455216.80 | 2236116.43 |
| 1166 | 455209.95 | 2236126.75 |
| 1167 | 455194.31 | 2236119.89 |
| 1168 | 455208.26 | 2236061.87 |
| 1169 | 455227.54 | 2236018.59 |
| 1170 | 455284.05 | 2235915.69 |
| 162 | 455371.92 | 2235768.04 |
| 189 | 455482.13 | 2235484.16 |
| 188 | 455515.42 | 2235366.06 |
| 187 | 455532.85 | 2235275.42 |
| 186 | 455533.02 | 2235273.89 |
| 1171 | 455544.66 | 2235275.48 |
| 1172 | 455561.83 | 2235278.01 |
| 1173 | 455560.55 | 2235286.64 |
| 1174 | 455558.86 | 2235299.02 |
| 93 | 455544.64 | 2235372.98 |

| Номер точки | Координаты, м | |
|-------------|---------------|------------|
| | X | Y |
| 132 | 455510.61 | 2235493.68 |
| 131 | 455401.78 | 2235774.03 |
| 1165 | 455389.69 | 2235796.13 |
| 151 | | |
| 957 | 455857.80 | 2238931.08 |
| 956 | 455867.18 | 2238923.73 |
| 955 | 455875.73 | 2238916.73 |
| 954 | 455875.98 | 2238916.51 |
| 965 | 455870.87 | 2238946.25 |
| 983 | 455870.05 | 2238946.90 |
| 982 | 455869.85 | 2238947.05 |
| 981 | 455852.99 | 2238959.61 |
| 980 | 455833.25 | 2238974.58 |
| 979 | 455833.05 | 2238974.72 |
| 978 | 455823.17 | 2238981.84 |
| 977 | 455811.95 | 2238990.04 |
| 976 | 455811.84 | 2238990.12 |
| 975 | 455794.03 | 2239002.78 |
| 974 | 455792.74 | 2239003.69 |
| 964 | 455794.29 | 2238978.05 |
| 963 | 455800.20 | 2238973.85 |
| 962 | 455811.40 | 2238965.67 |
| 961 | 455811.45 | 2238965.63 |
| 960 | 455821.26 | 2238958.57 |
| 959 | 455840.94 | 2238943.64 |
| 958 | 455841.01 | 2238943.59 |
| 957 | 455857.80 | 2238931.08 |
| 152 | | |
| 1175 | 454525.78 | 2242428.47 |
| 1176 | 454527.05 | 2242427.77 |
| 1177 | 454530.23 | 2242425.07 |
| 1178 | 454533.96 | 2242421.45 |
| 1179 | 454535.41 | 2242416.98 |
| 1180 | 454536.37 | 2242415.75 |
| 546 | 454542.52 | 2242411.75 |
| 545 | 454545.81 | 2242423.89 |
| 544 | 454551.27 | 2242462.42 |
| 1181 | 454541.02 | 2242467.42 |
| 1182 | 454526.44 | 2242430.43 |
| 1175 | 454525.78 | 2242428.47 |
| 153 | | |
| 1183 | 454652.26 | 2242302.76 |

| Номер точки | Координаты, м | |
|-------------|---------------|------------|
| | X | Y |
| 1184 | 454656.22 | 2242299.78 |
| 1185 | 454656.28 | 2242299.71 |
| 1186 | 454658.36 | 2242297.23 |
| 1187 | 454659.73 | 2242295.73 |
| 1188 | 454661.03 | 2242294.27 |
| 1189 | 454662.32 | 2242292.80 |
| 1190 | 454663.60 | 2242291.31 |
| 1191 | 454664.93 | 2242289.74 |
| 1192 | 454666.36 | 2242288.23 |
| 1193 | 454667.71 | 2242286.78 |
| 1194 | 454669.04 | 2242285.31 |
| 1195 | 454669.93 | 2242284.31 |
| 1196 | 454669.98 | 2242284.25 |
| 1197 | 454670.37 | 2242283.82 |
| 563 | 454670.69 | 2242283.46 |
| 562 | 454680.65 | 2242287.52 |
| 567 | 454695.75 | 2242250.48 |
| 566 | 454688.60 | 2242247.57 |
| 1198 | 454692.55 | 2242229.39 |
| 989 | 454693.48 | 2242224.91 |
| 1199 | 454724.85 | 2242238.48 |
| 1200 | 454721.71 | 2242256.81 |
| 1201 | 454723.63 | 2242275.19 |
| 1202 | 454726.36 | 2242277.09 |
| 1203 | 454709.37 | 2242313.03 |
| 521 | 454692.83 | 2242336.75 |
| 520 | 454686.98 | 2242333.78 |
| 561 | 454653.31 | 2242319.56 |
| 560 | 454641.60 | 2242312.89 |
| 1204 | 454641.90 | 2242312.59 |
| 1205 | 454643.05 | 2242311.42 |
| 1206 | 454644.18 | 2242310.24 |
| 1207 | 454645.44 | 2242308.92 |
| 1208 | 454646.91 | 2242307.63 |
| 1209 | 454648.23 | 2242306.46 |
| 1210 | 454650.85 | 2242304.08 |
| 1183 | 454652.26 | 2242302.76 |
| 154 | | |
| 1211 | 454816.83 | 2241648.34 |
| 1212 | 454837.44 | 2241656.14 |
| 1213 | 454826.30 | 2241685.01 |
| 1214 | 454815.33 | 2241717.04 |

| Номер точки | Координаты, м | |
|-------------|---------------|------------|
| | X | Y |
| 1215 | 454802.05 | 2241756.43 |
| 1216 | 454792.05 | 2241789.19 |
| 1217 | 454780.08 | 2241834.82 |
| 1218 | 454777.14 | 2241853.30 |
| 1219 | 454772.08 | 2241885.42 |
| 1220 | 454765.22 | 2241932.70 |
| 1221 | 454760.96 | 2241964.58 |
| 1222 | 454756.94 | 2241996.04 |
| 1223 | 454748.95 | 2242059.68 |
| 1224 | 454746.89 | 2242075.52 |
| 1225 | 454744.72 | 2242091.60 |
| 1226 | 454742.13 | 2242107.37 |
| 1227 | 454739.02 | 2242138.98 |
| 1228 | 454733.66 | 2242171.04 |
| 1229 | 454727.86 | 2242202.64 |
| 1230 | 454724.78 | 2242218.45 |
| 1231 | 454721.54 | 2242234.60 |
| 1232 | 454720.97 | 2242236.80 |
| 988 | 454696.52 | 2242226.22 |
| 987 | 454696.93 | 2242225.05 |
| 986 | 454697.61 | 2242223.03 |
| 985 | 454698.26 | 2242221.08 |
| 984 | 454699.07 | 2242218.02 |
| 1004 | 454699.67 | 2242215.66 |
| 1003 | 454700.24 | 2242213.32 |
| 1002 | 454701.15 | 2242208.96 |
| 1001 | 454701.67 | 2242206.31 |
| 1000 | 454702.16 | 2242203.65 |
| 999 | 454702.95 | 2242199.05 |
| 998 | 454703.14 | 2242198.19 |
| 997 | 454703.31 | 2242197.43 |
| 996 | 454703.87 | 2242194.71 |
| 995 | 454704.76 | 2242190.11 |
| 994 | 454705.61 | 2242185.46 |
| 993 | 454706.18 | 2242182.17 |
| 992 | 454706.74 | 2242178.79 |
| 1233 | 454707.10 | 2242177.14 |
| 1234 | 454707.43 | 2242175.66 |
| 631 | 454708.44 | 2242169.45 |
| 1235 | 454709.55 | 2242162.21 |
| 1236 | 454709.90 | 2242159.33 |
| 1237 | 454710.25 | 2242156.40 |

| Номер точки | Координаты, м | |
|-------------|---------------|------------|
| | X | Y |
| 1238 | 454710.84 | 2242151.39 |
| 1239 | 454711.10 | 2242149.93 |
| 1240 | 454711.63 | 2242146.99 |
| 1241 | 454711.86 | 2242144.18 |
| 1242 | 454712.28 | 2242139.28 |
| 1243 | 454712.49 | 2242136.49 |
| 1244 | 454712.82 | 2242132.17 |
| 1245 | 454717.87 | 2242116.25 |
| 1005 | 454715.47 | 2242099.10 |
| 1011 | 454717.10 | 2242074.75 |
| 1010 | 454718.31 | 2242062.82 |
| 1009 | 454719.58 | 2242050.89 |
| 1008 | 454719.70 | 2242050.11 |
| 1246 | 454720.25 | 2242043.82 |
| 1247 | 454720.21 | 2242037.80 |
| 1248 | 454719.19 | 2242032.67 |
| 1249 | 454717.95 | 2242028.65 |
| 1250 | 454715.07 | 2242024.84 |
| 1251 | 454710.30 | 2242020.78 |
| 1252 | 454705.05 | 2242017.66 |
| 1253 | 454693.78 | 2242012.61 |
| 1254 | 454684.32 | 2242008.63 |
| 1255 | 454674.96 | 2242004.72 |
| 1256 | 454681.89 | 2241987.28 |
| 1257 | 454692.77 | 2241991.45 |
| 1258 | 454696.93 | 2241992.64 |
| 1259 | 454703.11 | 2241995.25 |
| 1260 | 454719.43 | 2242002.51 |
| 1261 | 454721.72 | 2241990.28 |
| 1262 | 454724.57 | 2241987.38 |
| 1263 | 454726.78 | 2241983.95 |
| 1264 | 454728.25 | 2241979.88 |
| 1265 | 454729.40 | 2241975.13 |
| 1266 | 454729.96 | 2241970.92 |
| 1267 | 454730.15 | 2241969.44 |
| 1268 | 454739.96 | 2241969.69 |
| 569 | 454740.59 | 2241962.72 |
| 1024 | 454742.17 | 2241962.76 |
| 1023 | 454743.57 | 2241951.97 |
| 1022 | 454745.55 | 2241941.27 |
| 1021 | 454747.21 | 2241930.81 |
| 1020 | 454749.10 | 2241921.00 |

| Номер точки | Координаты, м | |
|-------------|---------------|------------|
| | X | Y |
| 1019 | 454750.67 | 2241912.92 |
| 1018 | 454752.49 | 2241903.68 |
| 1017 | 454754.22 | 2241892.65 |
| 1016 | 454757.11 | 2241875.74 |
| 1015 | 454760.33 | 2241858.42 |
| 1014 | 454764.21 | 2241836.77 |
| 1013 | 454754.11 | 2241842.55 |
| 1269 | 454756.52 | 2241830.44 |
| 1270 | 454758.43 | 2241820.88 |
| 1271 | 454763.39 | 2241801.05 |
| 1272 | 454766.23 | 2241792.03 |
| 1273 | 454766.28 | 2241787.07 |
| 1274 | 454755.90 | 2241783.51 |
| 1275 | 454765.24 | 2241752.12 |
| 1276 | 454765.34 | 2241752.15 |
| 1277 | 454756.10 | 2241783.22 |
| 1278 | 454766.48 | 2241786.78 |
| 1279 | 454770.87 | 2241783.20 |
| 1280 | 454777.15 | 2241762.63 |
| 1281 | 454781.10 | 2241749.70 |
| 1282 | 454794.49 | 2241709.96 |
| 1283 | 454805.59 | 2241677.58 |
| 1284 | 454813.99 | 2241655.17 |
| 1211 | 454816.83 | 2241648.34 |
| 155 | | |
| 1285 | 454718.31 | 2241992.90 |
| 1286 | 454721.05 | 2241990.95 |
| 1261 | 454721.72 | 2241990.28 |
| 1260 | 454719.43 | 2242002.51 |
| 1259 | 454703.11 | 2241995.25 |
| 1258 | 454696.93 | 2241992.64 |
| 1287 | 454700.82 | 2241993.76 |
| 1288 | 454708.82 | 2241995.45 |
| 1289 | 454714.30 | 2241994.81 |
| 1285 | 454718.31 | 2241992.90 |
| 156 | | |
| 569 | 454740.59 | 2241962.72 |
| 1268 | 454739.96 | 2241969.69 |
| 1267 | 454730.15 | 2241969.44 |
| 1290 | 454730.96 | 2241963.34 |
| 1291 | 454731.08 | 2241962.48 |
| 569 | 454740.59 | 2241962.72 |

| Номер точки | Координаты, м | |
|-------------|---------------|------------|
| | X | Y |
| 157 | | |
| 1292 | 454789.45 | 2241714.16 |
| 1293 | 454797.56 | 2241692.63 |
| 1294 | 454803.84 | 2241676.49 |
| 1295 | 454814.90 | 2241647.25 |
| 1296 | 454816.96 | 2241648.03 |
| 1284 | 454813.99 | 2241655.17 |
| 1283 | 454805.59 | 2241677.58 |
| 1282 | 454794.49 | 2241709.96 |
| 1281 | 454781.10 | 2241749.70 |
| 1280 | 454777.15 | 2241762.63 |
| 1279 | 454770.87 | 2241783.20 |
| 1278 | 454766.48 | 2241786.78 |
| 1277 | 454756.10 | 2241783.22 |
| 1297 | 454765.44 | 2241751.83 |
| 1298 | 454775.35 | 2241754.84 |
| 1299 | 454777.94 | 2241749.86 |
| 1300 | 454782.49 | 2241734.20 |
| 1292 | 454789.45 | 2241714.16 |
| 158 | | |
| 1301 | 454743.05 | 2242239.57 |
| 1202 | 454726.36 | 2242277.09 |
| 1201 | 454723.63 | 2242275.19 |
| 1200 | 454721.71 | 2242256.81 |
| 1199 | 454724.85 | 2242238.48 |
| 1232 | 454720.97 | 2242236.80 |
| 1231 | 454721.54 | 2242234.60 |
| 1230 | 454724.78 | 2242218.45 |
| 1229 | 454727.86 | 2242202.64 |
| 1228 | 454733.66 | 2242171.04 |
| 1227 | 454739.02 | 2242138.98 |
| 1226 | 454742.13 | 2242107.37 |
| 1225 | 454744.72 | 2242091.60 |
| 1224 | 454746.89 | 2242075.52 |
| 1223 | 454748.95 | 2242059.68 |
| 1222 | 454756.94 | 2241996.04 |
| 1221 | 454760.96 | 2241964.58 |
| 1220 | 454765.22 | 2241932.70 |
| 1219 | 454772.08 | 2241885.42 |
| 1218 | 454777.14 | 2241853.30 |
| 1217 | 454780.08 | 2241834.82 |
| 1216 | 454792.05 | 2241789.19 |

| Номер точки | Координаты, м | |
|-------------|---------------|------------|
| | X | Y |
| 1215 | 454802.05 | 2241756.43 |
| 1214 | 454815.33 | 2241717.04 |
| 1213 | 454826.30 | 2241685.01 |
| 1302 | 454837.56 | 2241655.82 |
| 1303 | 454848.25 | 2241659.87 |
| 579 | 454841.84 | 2241681.74 |
| 578 | 454802.59 | 2241779.85 |
| 577 | 454793.86 | 2241838.38 |
| 1304 | 454792.10 | 2241843.94 |
| 1305 | 454786.99 | 2241883.86 |
| 1306 | 454783.43 | 2241902.96 |
| 1307 | 454778.26 | 2241930.93 |
| 1308 | 454775.08 | 2241955.73 |
| 1309 | 454771.95 | 2241985.82 |
| 1310 | 454770.00 | 2242003.15 |
| 1311 | 454771.68 | 2242003.34 |
| 1312 | 454755.65 | 2242128.52 |
| 1313 | 454752.32 | 2242165.50 |
| 1301 | 454743.05 | 2242239.57 |
| 159 | | |
| 1314 | 454773.99 | 2242003.59 |
| 585 | 454773.98 | 2242003.69 |
| 586 | 454772.58 | 2242003.54 |
| 1313 | 454752.32 | 2242165.50 |
| 1312 | 454755.65 | 2242128.52 |
| 1311 | 454771.68 | 2242003.34 |
| 1314 | 454773.99 | 2242003.59 |
| 160 | | |
| 1305 | 454786.99 | 2241883.86 |
| 1304 | 454792.10 | 2241843.94 |
| 577 | 454793.86 | 2241838.38 |
| 576 | 454787.43 | 2241881.48 |
| 1305 | 454786.99 | 2241883.86 |
| 161 | | |
| 573 | 454806.49 | 2241796.82 |
| 574 | 454799.33 | 2241820.60 |
| 575 | 454791.50 | 2241859.67 |
| 1305 | 454786.99 | 2241883.86 |
| 1306 | 454783.43 | 2241902.96 |
| 1307 | 454778.26 | 2241930.93 |
| 1308 | 454775.08 | 2241955.73 |
| 1309 | 454771.95 | 2241985.82 |

| Номер точки | Координаты, м | |
|-------------|---------------|------------|
| | X | Y |
| 1310 | 454770.00 | 2242003.15 |
| 1311 | 454771.68 | 2242003.34 |
| 1314 | 454773.99 | 2242003.59 |
| 585 | 454773.98 | 2242003.69 |
| 584 | 454769.94 | 2242038.29 |
| 583 | 454769.91 | 2242053.37 |
| 582 | 454772.11 | 2242057.71 |
| 1026 | 454772.28 | 2242066.54 |
| 1025 | 454773.67 | 2242054.66 |
| 1315 | 454773.72 | 2242053.63 |
| 1316 | 454774.99 | 2242043.08 |
| 154 | 454775.00 | 2242043.02 |
| 155 | 454780.28 | 2241997.38 |
| 156 | 454782.00 | 2241983.43 |
| 157 | 454788.83 | 2241928.28 |
| 158 | 454794.10 | 2241856.67 |
| 20 | 454799.60 | 2241836.09 |
| 21 | 454819.11 | 2241763.24 |
| 22 | 454835.58 | 2241718.22 |
| 159 | 454846.55 | 2241688.22 |
| 160 | 454859.99 | 2241651.49 |
| 1317 | 454944.84 | 2241419.63 |
| 1318 | 454941.63 | 2241417.76 |
| 1319 | 455060.66 | 2241102.08 |
| 1320 | 455016.22 | 2241085.83 |
| 1321 | 455002.75 | 2241115.32 |
| 1322 | 454994.70 | 2241137.56 |
| 1323 | 454978.08 | 2241180.99 |
| 1324 | 454977.79 | 2241186.42 |
| 1325 | 454975.28 | 2241193.85 |
| 1326 | 454974.70 | 2241195.42 |
| 1327 | 454971.93 | 2241202.72 |
| 1328 | 454970.74 | 2241202.81 |
| 1329 | 454962.29 | 2241220.63 |
| 1330 | 454963.89 | 2241221.42 |
| 1331 | 454961.26 | 2241227.00 |
| 1332 | 454959.57 | 2241226.14 |
| 1333 | 454954.44 | 2241237.37 |
| 1334 | 454957.08 | 2241238.82 |
| 1335 | 454959.07 | 2241239.91 |
| 1336 | 454955.45 | 2241250.64 |
| 1337 | 454951.09 | 2241262.06 |

| Номер точки | Координаты, м | |
|-------------|---------------|------------|
| | X | Y |
| 1338 | 454950.35 | 2241263.87 |
| 1339 | 454948.07 | 2241269.42 |
| 50 | 454942.97 | 2241281.85 |
| 51 | 454955.45 | 2241288.72 |
| 52 | 454917.24 | 2241386.03 |
| 1340 | 454772.79 | 2241754.06 |
| 1298 | 454775.35 | 2241754.84 |
| 1299 | 454777.94 | 2241749.86 |
| 1300 | 454782.49 | 2241734.20 |
| 1292 | 454789.45 | 2241714.16 |
| 1293 | 454797.56 | 2241692.63 |
| 1294 | 454803.84 | 2241676.49 |
| 1295 | 454814.90 | 2241647.25 |
| 1296 | 454816.96 | 2241648.03 |
| 1341 | 454816.84 | 2241648.34 |
| 1342 | 454837.43 | 2241656.13 |
| 1302 | 454837.56 | 2241655.82 |
| 1303 | 454848.25 | 2241659.87 |
| 579 | 454841.84 | 2241681.74 |
| 571 | 454836.73 | 2241699.18 |
| 572 | 454819.40 | 2241753.39 |
| 573 | 454806.49 | 2241796.82 |
| 162 | | |
| 1111 | 459287.29 | 2226284.41 |
| 212 | 459287.29 | 2226287.46 |
| 211 | 459284.19 | 2226287.31 |
| 216 | 459268.31 | 2226287.31 |
| 215 | 459247.29 | 2226287.98 |
| 1112 | 459247.29 | 2226284.42 |
| 1111 | 459287.29 | 2226284.41 |
| 163 | | |
| 286 | 455399.89 | 2235778.90 |
| 1165 | 455389.69 | 2235796.13 |
| 131 | 455401.78 | 2235774.03 |
| 286 | 455399.89 | 2235778.90 |
| 164 | | |
| 1343 | 454524.25 | 2242423.93 |
| 698 | 454541.89 | 2242409.42 |
| 546 | 454542.52 | 2242411.75 |
| 1180 | 454536.37 | 2242415.75 |
| 1179 | 454535.41 | 2242416.98 |
| 1178 | 454533.96 | 2242421.45 |

| Номер точки | Координаты, м | |
|-------------|---------------|------------|
| | X | Y |
| 1177 | 454530.23 | 2242425.07 |
| 1176 | 454527.05 | 2242427.77 |
| 1175 | 454525.78 | 2242428.47 |
| 1343 | 454524.25 | 2242423.93 |
| 165 | | |
| 1344 | 460834.55 | 2231597.79 |
| 1345 | 460838.18 | 2231603.62 |
| 1346 | 460815.86 | 2231622.56 |
| 1347 | 460808.41 | 2231613.78 |
| 1344 | 460834.55 | 2231597.79 |
| 166 | | |
| 1348 | 461163.00 | 2231230.75 |
| 1349 | 461209.46 | 2231279.88 |
| 1350 | 461205.10 | 2231284.01 |
| 1351 | 461161.84 | 2231238.25 |
| 1352 | 461162.02 | 2231234.73 |
| 1348 | 461163.00 | 2231230.75 |
| 167 | | |
| 1353 | 457970.33 | 2232792.02 |
| 1354 | 457972.53 | 2232797.13 |
| 1355 | 457937.61 | 2232812.32 |
| 1356 | 457902.88 | 2232827.44 |
| 1357 | 457900.71 | 2232822.48 |
| 1353 | 457970.33 | 2232792.02 |
| 168 | | |
| 1358 | 454761.47 | 2241495.63 |
| 71 | 454759.91 | 2241499.64 |
| 70 | 454756.56 | 2241510.16 |
| 69 | 454753.87 | 2241520.88 |
| 68 | 454751.87 | 2241531.74 |
| 1359 | 454751.55 | 2241534.39 |
| 1360 | 454750.40 | 2241515.40 |
| 1358 | 454761.47 | 2241495.63 |
| 169 | | |
| 1361 | 454746.01 | 2241820.85 |
| 1362 | 454743.24 | 2241826.20 |
| 1363 | 454741.86 | 2241825.39 |
| 1364 | 454744.95 | 2241820.22 |
| 1361 | 454746.01 | 2241820.85 |
| 170 | | |
| 1365 | 454859.58 | 2241390.08 |
| 86 | 454862.88 | 2241392.24 |

| Номер точки | Координаты, м | |
|-------------|---------------|------------|
| | X | Y |
| 85 | 454861.75 | 2241392.74 |
| 84 | 454852.46 | 2241397.24 |
| 83 | 454843.41 | 2241402.23 |
| 82 | 454834.61 | 2241407.62 |
| 81 | 454826.06 | 2241413.41 |
| 80 | 454817.15 | 2241419.95 |
| 79 | 454808.67 | 2241427.03 |
| 78 | 454800.66 | 2241434.64 |
| 77 | 454793.14 | 2241442.73 |
| 1366 | 454786.63 | 2241450.68 |
| 1367 | 454803.03 | 2241421.40 |
| 1365 | 454859.58 | 2241390.08 |
| 171 | | |
| 1368 | 455382.48 | 2235821.44 |
| 116 | 455384.94 | 2235817.08 |
| 115 | 455395.41 | 2235822.30 |
| 114 | 455398.41 | 2235816.34 |
| 1369 | 455405.28 | 2235819.75 |
| 1370 | 455397.13 | 2235830.39 |
| 1368 | 455382.48 | 2235821.44 |
| 172 | | |
| 1371 | 455409.51 | 2235814.22 |
| 113 | 455401.69 | 2235810.35 |
| 112 | 455408.23 | 2235798.40 |
| 111 | 455415.77 | 2235802.35 |
| 1372 | 455412.81 | 2235809.89 |
| 1371 | 455409.51 | 2235814.22 |
| 173 | | |
| 1373 | 454932.80 | 2241584.00 |
| 1374 | 454896.69 | 2241629.95 |
| 1375 | 454867.80 | 2241725.46 |
| 1376 | 454860.36 | 2241749.64 |
| 147 | 454873.48 | 2241686.42 |
| 1377 | 454871.73 | 2241681.88 |
| 1378 | 454873.64 | 2241676.99 |
| 1379 | 454883.11 | 2241654.96 |
| 1380 | 454893.35 | 2241633.27 |
| 1381 | 454904.36 | 2241611.97 |
| 1382 | 454916.12 | 2241591.07 |
| 1383 | 454928.62 | 2241570.60 |
| 1384 | 454931.38 | 2241566.42 |
| 1051 | 454932.30 | 2241567.08 |

| Номер точки | Координаты, м | |
|-------------|---------------|------------|
| | X | Y |
| 1373 | 454932.80 | 2241584.00 |
| 174 | | |
| 1385 | 454810.44 | 2241914.97 |
| 150 | 454807.35 | 2241910.89 |
| 149 | 454817.50 | 2241870.48 |
| 1386 | 454827.74 | 2241855.53 |
| 1387 | 454817.09 | 2241880.96 |
| 1385 | 454810.44 | 2241914.97 |
| 175 | | |
| 1388 | 455013.70 | 2241462.83 |
| 1389 | 455014.55 | 2241465.21 |
| 1390 | 454965.14 | 2241539.28 |
| 1391 | 454942.58 | 2241571.53 |
| 1392 | 454939.36 | 2241575.64 |
| 1048 | 454938.96 | 2241562.10 |
| 1393 | 454961.23 | 2241531.09 |
| 1394 | 454957.67 | 2241528.55 |
| 1395 | 454970.35 | 2241512.03 |
| 1396 | 454985.61 | 2241493.54 |
| 1397 | 455001.53 | 2241475.60 |
| 1388 | 455013.70 | 2241462.83 |
| 176 | | |
| 1398 | 455353.56 | 2235796.70 |
| 1399 | 455350.62 | 2235802.00 |
| 1400 | 455337.25 | 2235793.80 |
| 1401 | 455351.10 | 2235762.65 |
| 1402 | 455356.58 | 2235765.09 |
| 1403 | 455344.87 | 2235791.42 |
| 1398 | 455353.56 | 2235796.70 |
| 177 | | |
| 1404 | 455012.54 | 2241261.18 |
| 1405 | 454989.58 | 2241324.88 |
| 1406 | 454985.23 | 2241323.33 |
| 1407 | 455006.31 | 2241264.86 |
| 1404 | 455012.54 | 2241261.18 |
| 178 | | |
| 1408 | 455039.61 | 2241172.51 |
| 1409 | 455043.93 | 2241174.08 |
| 1410 | 455035.09 | 2241198.64 |
| 1411 | 455031.65 | 2241194.58 |
| 1408 | 455039.61 | 2241172.51 |
| 179 | | |

| Номер точки | Координаты, м | |
|-------------|---------------|------------|
| | X | Y |
| 1412 | 455549.81 | 2240555.55 |
| 1413 | 455548.88 | 2240561.49 |
| 1414 | 455500.36 | 2240553.85 |
| 1415 | 455501.29 | 2240547.93 |
| 1412 | 455549.81 | 2240555.55 |
| 180 | | |
| 1416 | 455828.49 | 2239258.73 |
| 1417 | 455862.38 | 2239042.25 |
| 1418 | 455855.31 | 2239041.15 |
| 1419 | 455865.41 | 2238979.14 |
| 1420 | 455884.69 | 2238957.67 |
| 1421 | 455871.18 | 2239043.63 |
| 1422 | 455868.31 | 2239043.18 |
| 1423 | 455837.89 | 2239237.50 |
| 1416 | 455828.49 | 2239258.73 |
| 181 | | |
| 1424 | 459007.74 | 2226309.23 |
| 1425 | 459058.30 | 2226307.06 |
| 1426 | 459076.32 | 2226307.19 |
| 1427 | 459085.20 | 2226307.43 |
| 1428 | 459089.59 | 2226307.90 |
| 1429 | 459096.36 | 2226310.14 |
| 1430 | 459102.02 | 2226328.76 |
| 1431 | 459063.83 | 2226321.85 |
| 1424 | 459007.74 | 2226309.23 |
| 182 | | |
| 1432 | 459355.48 | 2226322.15 |
| 1433 | 459311.95 | 2226308.52 |
| 1434 | 459270.74 | 2226316.00 |
| 1435 | 459224.92 | 2226329.39 |
| 1436 | 459227.72 | 2226317.12 |
| 1437 | 459235.67 | 2226304.61 |
| 1438 | 459312.53 | 2226302.19 |
| 1439 | 459333.62 | 2226309.93 |
| 1440 | 459343.29 | 2226314.83 |
| 1441 | 459352.99 | 2226320.54 |
| 1432 | 459355.48 | 2226322.15 |
| 183 | | |
| 472 | 455853.71 | 2238608.54 |
| 1442 | 455837.11 | 2238631.26 |
| 1443 | 455869.13 | 2238421.84 |
| 1444 | 455875.06 | 2238422.74 |

| Номер точки | Координаты, м | |
|-------------|---------------|------------|
| | X | Y |
| 1445 | 455857.70 | 2238536.23 |
| 1446 | 455867.16 | 2238537.66 |
| 1447 | 455864.17 | 2238556.77 |
| 1448 | 455848.85 | 2238572.33 |
| 1449 | 455843.48 | 2238606.02 |
| 1450 | 455853.88 | 2238607.45 |
| 472 | 455853.71 | 2238608.54 |
| 184 | | |
| 1451 | 458799.58 | 2226225.53 |
| 1452 | 458788.06 | 2226227.06 |
| 807 | 458778.02 | 2226227.94 |
| 1453 | 458778.57 | 2226227.03 |
| 1454 | 458781.34 | 2226222.36 |
| 1455 | 458792.88 | 2226220.07 |
| 1456 | 458800.21 | 2226196.98 |
| 1457 | 458807.84 | 2226199.40 |
| 1451 | 458799.58 | 2226225.53 |
| 185 | | |
| 1458 | 454775.75 | 2242106.28 |
| 1459 | 454775.66 | 2242106.10 |
| 1460 | 454775.53 | 2242105.66 |
| 1461 | 454775.28 | 2242104.47 |
| 1462 | 454775.20 | 2242102.79 |
| 1463 | 454775.14 | 2242099.55 |
| 1464 | 454782.93 | 2242101.42 |
| 1465 | 454781.43 | 2242107.65 |
| 1458 | 454775.75 | 2242106.28 |
| 186 | | |
| 150 | 454807.35 | 2241910.89 |
| 1385 | 454810.44 | 2241914.97 |
| 1466 | 454808.36 | 2241925.65 |
| 1467 | 454807.68 | 2241929.56 |
| 1468 | 454827.73 | 2241955.82 |
| 1469 | 454821.37 | 2241960.67 |
| 1470 | 454805.83 | 2241940.32 |
| 1471 | 454800.86 | 2241969.20 |
| 1472 | 454783.20 | 2242005.53 |
| 152 | 454789.25 | 2241982.37 |
| 151 | 454798.49 | 2241935.40 |
| 150 | 454807.35 | 2241910.89 |
| 188 | | |
| 1473 | 454774.47 | 2242100.56 |

| Номер точки | Координаты, м | |
|-------------|---------------|------------|
| | X | Y |
| 1474 | 454774.38 | 2242099.36 |
| 1463 | 454775.14 | 2242099.55 |
| 1462 | 454775.20 | 2242102.79 |
| 1461 | 454775.28 | 2242104.47 |
| 1473 | 454774.47 | 2242100.56 |
| 189 | | |
| 805 | 458740.15 | 2226230.57 |
| 804 | 458727.29 | 2226232.78 |
| 1127 | 458710.64 | 2226234.13 |
| 1475 | 458710.44 | 2226234.14 |
| 1476 | 458697.04 | 2226235.50 |
| 1477 | 458696.64 | 2226232.01 |
| 1478 | 458741.48 | 2226226.99 |
| 1479 | 458741.59 | 2226227.98 |
| 1480 | 458774.31 | 2226224.27 |
| 1481 | 458774.31 | 2226223.74 |
| 1454 | 458781.34 | 2226222.36 |
| 1453 | 458778.57 | 2226227.03 |
| 807 | 458778.02 | 2226227.94 |
| 806 | 458757.06 | 2226229.78 |
| 805 | 458740.15 | 2226230.57 |
| 190 | | |
| 1127 | 458710.64 | 2226234.13 |
| 1482 | 458710.99 | 2226238.45 |
| 1483 | 458697.53 | 2226239.96 |
| 1476 | 458697.04 | 2226235.50 |
| 1475 | 458710.44 | 2226234.14 |
| 1127 | 458710.64 | 2226234.13 |
| 191 | | |
| 1484 | 459458.05 | 2228532.01 |
| 1485 | 459439.38 | 2228544.97 |
| 1486 | 459435.84 | 2228540.20 |
| 1487 | 459432.37 | 2228542.78 |
| 1488 | 459431.08 | 2228541.00 |
| 1489 | 459453.49 | 2228525.44 |
| 1484 | 459458.05 | 2228532.01 |
| 192 | | |
| 1490 | 459343.63 | 2228601.37 |
| 1491 | 459374.53 | 2228580.13 |
| 1492 | 459375.25 | 2228574.74 |
| 1493 | 459382.34 | 2228584.51 |
| 1494 | 459348.16 | 2228607.96 |

| Номер точки | Координаты, м | |
|-------------|---------------|------------|
| | X | Y |
| 1490 | 459343.63 | 2228601.37 |
| 193 | | |
| 1495 | 459884.16 | 2229230.56 |
| 1496 | 459830.96 | 2229180.42 |
| 1497 | 459844.33 | 2229175.41 |
| 1498 | 459873.11 | 2229205.28 |
| 1499 | 459896.39 | 2229228.81 |
| 1495 | 459884.16 | 2229230.56 |
| 194 | | |
| 383 | 459418.51 | 2232099.70 |
| 1500 | 459416.03 | 2232093.73 |
| 1501 | 459427.03 | 2232089.18 |
| 1502 | 459439.53 | 2232094.37 |
| 383 | 459418.51 | 2232099.70 |
| 195 | | |
| 1503 | 459184.39 | 2232141.95 |
| 1504 | 459188.20 | 2232137.71 |
| 1505 | 459192.67 | 2232141.71 |
| 1506 | 459190.11 | 2232144.56 |
| 1507 | 459188.08 | 2232161.01 |
| 1508 | 459181.75 | 2232162.46 |
| 1503 | 459184.39 | 2232141.95 |
| 196 | | |
| 1509 | 455660.22 | 2235737.10 |
| 1510 | 455634.37 | 2235729.29 |
| 1511 | 455648.07 | 2235674.21 |
| 1150 | 455665.20 | 2235671.91 |
| 1149 | 455676.10 | 2235674.56 |
| 1148 | 455669.60 | 2235702.32 |
| 1509 | 455660.22 | 2235737.10 |
| 197 | | |
| 1512 | 455596.96 | 2235941.75 |
| 1513 | 455603.80 | 2235944.71 |
| 1143 | 455602.88 | 2235948.11 |
| 1514 | 455602.23 | 2235950.57 |
| 1515 | 455594.59 | 2235947.26 |
| 1512 | 455596.96 | 2235941.75 |
| 198 | | |
| 1442 | 455837.11 | 2238631.26 |
| 472 | 455853.71 | 2238608.54 |
| 471 | 455851.59 | 2238622.02 |
| 470 | 455853.75 | 2238622.36 |

| Номер точки | Координаты, м | |
|-------------|---------------|------------|
| | X | Y |
| 469 | 455839.40 | 2238697.44 |
| 468 | 455833.57 | 2238736.09 |
| 467 | 455828.46 | 2238764.94 |
| 466 | 455825.13 | 2238781.43 |
| 465 | 455821.78 | 2238780.83 |
| 464 | 455818.41 | 2238798.30 |
| 463 | 455817.39 | 2238798.35 |
| 1516 | 455813.49 | 2238799.28 |
| 1517 | 455814.62 | 2238778.33 |
| 1442 | 455837.11 | 2238631.26 |
| 199 | | |
| 1518 | 455884.70 | 2238909.00 |
| 1519 | 455875.99 | 2238916.51 |
| 953 | 455882.16 | 2238880.59 |
| 952 | 455883.98 | 2238868.77 |
| 951 | 455908.55 | 2238830.38 |
| 1520 | 455910.33 | 2238826.64 |
| 1521 | 455919.85 | 2238834.69 |
| 1522 | 455904.59 | 2238852.75 |
| 1523 | 455913.21 | 2238859.97 |
| 1524 | 455913.93 | 2238860.69 |
| 1525 | 455924.18 | 2238869.19 |
| 1526 | 455920.04 | 2238873.54 |
| 1527 | 455909.89 | 2238865.14 |
| 1528 | 455909.15 | 2238864.40 |
| 1529 | 455900.72 | 2238857.33 |
| 1530 | 455897.35 | 2238861.32 |
| 1531 | 455890.58 | 2238903.28 |
| 1518 | 455884.70 | 2238909.00 |
| 200 | | |
| 1525 | 455924.18 | 2238869.19 |
| 1532 | 455939.61 | 2238881.99 |
| 1533 | 455935.47 | 2238886.33 |
| 1526 | 455920.04 | 2238873.54 |
| 1525 | 455924.18 | 2238869.19 |
| 201 | | |
| 1519 | 455875.99 | 2238916.51 |
| 1518 | 455884.70 | 2238909.00 |
| 1531 | 455890.58 | 2238903.28 |
| 1534 | 455885.54 | 2238934.54 |
| 1535 | 455879.76 | 2238939.27 |
| 1536 | 455879.60 | 2238939.40 |

| Номер точки | Координаты, м | |
|-------------|---------------|------------|
| | X | Y |
| 1537 | 455870.88 | 2238946.25 |
| 1519 | 455875.99 | 2238916.51 |
| 202 | | |
| 1538 | 455883.69 | 2238946.03 |
| 1539 | 455941.08 | 2238890.99 |
| 1533 | 455935.47 | 2238886.33 |
| 1532 | 455939.61 | 2238881.99 |
| 1540 | 455950.08 | 2238890.66 |
| 1541 | 455885.48 | 2238952.64 |
| 1542 | 455884.69 | 2238957.65 |
| 967 | 455865.41 | 2238979.12 |
| 966 | 455868.73 | 2238958.73 |
| 1537 | 455870.88 | 2238946.25 |
| 1536 | 455879.60 | 2238939.40 |
| 1535 | 455879.76 | 2238939.27 |
| 1534 | 455885.54 | 2238934.54 |
| 1538 | 455883.69 | 2238946.03 |
| 203 | | |
| 1543 | 455809.46 | 2239380.31 |
| 1544 | 455812.91 | 2239380.80 |
| 1545 | 455816.42 | 2239358.64 |
| 1546 | 455813.88 | 2239352.02 |
| 1416 | 455828.49 | 2239258.73 |
| 1423 | 455837.89 | 2239237.50 |
| 1547 | 455794.50 | 2239514.67 |
| 1548 | 455788.57 | 2239513.74 |
| 1543 | 455809.46 | 2239380.31 |
| 204 | | |
| 1549 | 455813.88 | 2239329.10 |
| 1550 | 455807.87 | 2239331.98 |
| 1551 | 455809.06 | 2239324.74 |
| 1552 | 455811.28 | 2239323.69 |
| 1549 | 455813.88 | 2239329.10 |
| 205 | | |
| 1553 | 455741.21 | 2239315.20 |
| 1554 | 455744.47 | 2239316.44 |
| 1555 | 455743.51 | 2239322.55 |
| 1556 | 455739.05 | 2239320.79 |
| 1553 | 455741.21 | 2239315.20 |
| 206 | | |
| 1557 | 455798.24 | 2238932.95 |
| 949 | 455798.58 | 2238932.89 |

| Номер точки | Координаты, м | |
|-------------|---------------|------------|
| | X | Y |
| 1558 | 455796.84 | 2238944.23 |
| 1559 | 455782.86 | 2238955.20 |
| 1560 | 455777.92 | 2238948.91 |
| 1557 | 455798.24 | 2238932.95 |
| 207 | | |
| 1561 | 455785.78 | 2238984.10 |
| 1562 | 455782.50 | 2238986.44 |
| 1563 | 455774.35 | 2238992.17 |
| 1564 | 455768.28 | 2238983.66 |
| 1565 | 455779.69 | 2238975.54 |
| 1561 | 455785.78 | 2238984.10 |
| 208 | | |
| 1566 | 455793.28 | 2238994.62 |
| 1567 | 455792.73 | 2239003.69 |
| 1568 | 455784.23 | 2239009.68 |
| 1569 | 455784.66 | 2239006.65 |
| 1563 | 455774.35 | 2238992.17 |
| 1562 | 455782.50 | 2238986.44 |
| 1561 | 455785.78 | 2238984.10 |
| 1566 | 455793.28 | 2238994.62 |
| 209 | | |
| 1568 | 455784.23 | 2239009.68 |
| 1567 | 455792.73 | 2239003.69 |
| 973 | 455792.20 | 2239012.64 |
| 1570 | 455787.66 | 2239041.55 |
| 1571 | 455779.86 | 2239040.35 |
| 1572 | 455781.40 | 2239029.53 |
| 1573 | 455776.62 | 2239028.77 |
| 1574 | 455720.46 | 2239070.92 |
| 1575 | 455712.86 | 2239060.09 |
| 1576 | 455717.77 | 2239056.65 |
| 1577 | 455721.81 | 2239062.40 |
| 1578 | 455775.05 | 2239022.45 |
| 1579 | 455782.25 | 2239023.58 |
| 1568 | 455784.23 | 2239009.68 |
| 210 | | |
| 1580 | 455701.37 | 2239043.73 |
| 1581 | 455695.37 | 2239035.19 |
| 1582 | 455695.77 | 2239021.43 |
| 1583 | 455701.77 | 2239021.60 |
| 1584 | 455701.42 | 2239033.37 |
| 1585 | 455706.27 | 2239040.29 |

| Номер точки | Координаты, м | |
|-------------|---------------|------------|
| | X | Y |
| 1580 | 455701.37 | 2239043.73 |
| 211 | | |
| 1585 | 455706.27 | 2239040.29 |
| 1576 | 455717.77 | 2239056.65 |
| 1575 | 455712.86 | 2239060.09 |
| 1580 | 455701.37 | 2239043.73 |
| 1585 | 455706.27 | 2239040.29 |
| 212 | | |
| 1586 | 455059.85 | 2241101.78 |
| 1587 | 455058.89 | 2241101.43 |
| 1588 | 455040.38 | 2241094.66 |
| 1589 | 455056.19 | 2241049.12 |
| 1590 | 455059.64 | 2241049.13 |
| 1591 | 455069.21 | 2241072.03 |
| 1592 | 455066.49 | 2241080.67 |
| 1586 | 455059.85 | 2241101.78 |
| 213 | | |
| 1593 | 455030.23 | 2241090.95 |
| 1594 | 455026.44 | 2241070.39 |
| 1595 | 455034.30 | 2241068.93 |
| 1596 | 455038.98 | 2241094.15 |
| 1593 | 455030.23 | 2241090.95 |
| 214 | | |
| 516 | 454871.70 | 2241388.33 |
| 86 | 454862.88 | 2241392.24 |
| 1365 | 454859.58 | 2241390.08 |
| 1597 | 454885.04 | 2241375.98 |
| 1598 | 454891.63 | 2241364.28 |
| 88 | 454905.33 | 2241371.05 |
| 519 | 454902.72 | 2241378.28 |
| 518 | 454892.23 | 2241381.12 |
| 517 | 454881.88 | 2241384.48 |
| 516 | 454871.70 | 2241388.33 |
| 215 | | |
| 89 | 454907.66 | 2241364.58 |
| 88 | 454905.33 | 2241371.05 |
| 1598 | 454891.63 | 2241364.28 |
| 1599 | 454908.59 | 2241334.16 |
| 90 | 454917.23 | 2241338.05 |
| 89 | 454907.66 | 2241364.58 |
| 216 | | |
| 91 | 454922.86 | 2241322.43 |

| Номер точки | Координаты, м | |
|-------------|---------------|------------|
| | X | Y |
| 90 | 454917.23 | 2241338.05 |
| 1599 | 454908.59 | 2241334.16 |
| 1600 | 454923.17 | 2241308.25 |
| 92 | 454927.30 | 2241310.13 |
| 91 | 454922.86 | 2241322.43 |
| 217 | | |
| 1601 | 454929.69 | 2241296.66 |
| 1602 | 454932.45 | 2241295.85 |
| 92 | 454927.30 | 2241310.13 |
| 1600 | 454923.17 | 2241308.25 |
| 1601 | 454929.69 | 2241296.66 |
| 218 | | |
| 1603 | 454747.18 | 2241821.55 |
| 1604 | 454751.62 | 2241818.16 |
| 1605 | 454752.47 | 2241816.94 |
| 1606 | 454762.75 | 2241785.86 |
| 1273 | 454766.28 | 2241787.07 |
| 1272 | 454766.23 | 2241792.03 |
| 1271 | 454763.39 | 2241801.05 |
| 1270 | 454758.43 | 2241820.88 |
| 1607 | 454757.89 | 2241823.58 |
| 1608 | 454755.36 | 2241822.86 |
| 1609 | 454747.62 | 2241828.77 |
| 1362 | 454743.24 | 2241826.20 |
| 1361 | 454746.01 | 2241820.85 |
| 1603 | 454747.18 | 2241821.55 |
| 219 | | |
| 1610 | 454738.71 | 2241946.19 |
| 1611 | 454740.15 | 2241953.53 |
| 570 | 454738.22 | 2241962.66 |
| 1612 | 454727.91 | 2241962.40 |
| 1613 | 454724.29 | 2241958.89 |
| 1614 | 454724.54 | 2241958.41 |
| 1615 | 454726.41 | 2241960.21 |
| 1616 | 454729.83 | 2241956.68 |
| 1617 | 454735.22 | 2241959.51 |
| 1618 | 454733.84 | 2241952.53 |
| 1619 | 454736.00 | 2241950.30 |
| 1620 | 454732.93 | 2241947.33 |
| 1610 | 454738.71 | 2241946.19 |
| 220 | | |
| 1291 | 454731.08 | 2241962.48 |

| Номер точки | Координаты, м | |
|-------------|---------------|------------|
| | X | Y |
| 1290 | 454730.96 | 2241963.34 |
| 1621 | 454730.40 | 2241967.55 |
| 1622 | 454723.10 | 2241964.84 |
| 1623 | 454724.61 | 2241960.72 |
| 1624 | 454723.60 | 2241960.19 |
| 1613 | 454724.29 | 2241958.89 |
| 1612 | 454727.91 | 2241962.40 |
| 1291 | 454731.08 | 2241962.48 |
| 221 | | |
| 1625 | 454702.64 | 2242085.28 |
| 1626 | 454703.36 | 2242082.28 |
| 1627 | 454710.70 | 2242084.03 |
| 1006 | 454709.58 | 2242090.83 |
| 1628 | 454704.48 | 2242089.76 |
| 1629 | 454702.88 | 2242089.07 |
| 1625 | 454702.64 | 2242085.28 |
| 222 | | |
| 1630 | 454703.15 | 2242185.05 |
| 1631 | 454696.93 | 2242195.92 |
| 1632 | 454689.52 | 2242190.69 |
| 1633 | 454695.99 | 2242168.80 |
| 1634 | 454698.39 | 2242169.34 |
| 1635 | 454698.07 | 2242172.33 |
| 1630 | 454703.15 | 2242185.05 |
| 223 | | |
| 1636 | 454699.12 | 2242197.47 |
| 1631 | 454696.93 | 2242195.92 |
| 991 | 454700.82 | 2242189.13 |
| 1636 | 454699.12 | 2242197.47 |
| 224 | | |
| 1637 | 454658.94 | 2242245.40 |
| 1638 | 454658.29 | 2242239.43 |
| 1639 | 454659.57 | 2242239.29 |
| 1640 | 454666.23 | 2242243.05 |
| 1641 | 454667.97 | 2242239.16 |
| 1642 | 454665.73 | 2242244.65 |
| 1637 | 454658.94 | 2242245.40 |
| 225 | | |
| 1643 | 454669.61 | 2242244.24 |
| 1644 | 454667.05 | 2242243.25 |
| 1645 | 454666.51 | 2242244.57 |
| 1642 | 454665.73 | 2242244.65 |

| Номер точки | Координаты, м | |
|-------------|---------------|------------|
| | X | Y |
| 1641 | 454667.97 | 2242239.16 |
| 1646 | 454678.13 | 2242243.30 |
| 1643 | 454669.61 | 2242244.24 |
| 226 | | |
| 1647 | 454680.72 | 2242243.03 |
| 1646 | 454678.13 | 2242243.30 |
| 1641 | 454667.97 | 2242239.16 |
| 1648 | 454668.27 | 2242238.34 |
| 1649 | 454691.15 | 2242235.83 |
| 566 | 454688.60 | 2242247.57 |
| 1650 | 454680.28 | 2242244.18 |
| 1647 | 454680.72 | 2242243.03 |
| 227 | | |
| 1651 | 454679.23 | 2242269.75 |
| 1652 | 454671.44 | 2242266.68 |
| 1650 | 454680.28 | 2242244.18 |
| 566 | 454688.60 | 2242247.57 |
| 565 | 454684.09 | 2242259.37 |
| 1651 | 454679.23 | 2242269.75 |
| 228 | | |
| 1653 | 454636.64 | 2242280.13 |
| 1654 | 454639.06 | 2242274.64 |
| 1655 | 454651.28 | 2242280.02 |
| 1656 | 454648.97 | 2242285.55 |
| 1653 | 454636.64 | 2242280.13 |
| 229 | | |
| 1190 | 454663.60 | 2242291.31 |
| 1657 | 454663.17 | 2242291.81 |
| 1656 | 454648.97 | 2242285.55 |
| 1655 | 454651.28 | 2242280.02 |
| 1658 | 454667.40 | 2242287.11 |
| 1192 | 454666.36 | 2242288.23 |
| 1191 | 454664.93 | 2242289.74 |
| 1190 | 454663.60 | 2242291.31 |
| 230 | | |
| 1659 | 454714.44 | 2242316.53 |

| Номер точки | Координаты, м | |
|-------------|---------------|------------|
| | X | Y |
| 1660 | 454712.46 | 2242319.65 |
| 1661 | 454706.94 | 2242316.52 |
| 1203 | 454709.37 | 2242313.03 |
| 1659 | 454714.44 | 2242316.53 |
| 231 | | |
| 1659 | 454714.44 | 2242316.53 |
| 1203 | 454709.37 | 2242313.03 |
| 1202 | 454726.36 | 2242277.09 |
| 1662 | 454735.47 | 2242283.43 |
| 1659 | 454714.44 | 2242316.53 |
| 232 | | |
| 1663 | 454739.78 | 2242276.66 |
| 1662 | 454735.47 | 2242283.43 |
| 1202 | 454726.36 | 2242277.09 |
| 1301 | 454743.05 | 2242239.57 |
| 1664 | 454744.12 | 2242240.35 |
| 1663 | 454739.78 | 2242276.66 |
| 233 | | |
| 1665 | 454761.86 | 2242127.18 |
| 1666 | 454755.92 | 2242159.44 |
| 1667 | 454753.14 | 2242158.99 |
| 587 | 454762.10 | 2242087.32 |
| 1668 | 454766.60 | 2242082.83 |
| 1669 | 454765.08 | 2242097.12 |
| 1474 | 454774.38 | 2242099.36 |
| 1473 | 454774.47 | 2242100.56 |
| 1670 | 454775.65 | 2242106.26 |
| 1671 | 454764.39 | 2242103.56 |
| 1665 | 454761.86 | 2242127.18 |
| 234 | | |
| 1639 | 454659.57 | 2242239.29 |
| 1648 | 454668.27 | 2242238.34 |
| 1641 | 454667.97 | 2242239.16 |
| 1640 | 454666.23 | 2242243.05 |
| 1639 | 454659.57 | 2242239.29 |

Ведомость публичных сервитутов, подлежащих установлению в границах зон планируемого размещения линейных объектов, подлежащих реконструкции в связи с изменением их местоположения – линейных объектов ПАО «Россети Московский регион», ООО «Газпром трансгаз Москва», объектов трубопроводного транспорта

| № п/п | Номер публичного сервитута, подлежащего установлению, по чертежу | Кадастровый номер земельного участка | Площадь исходного кадастрового участка, кв. м | Категория Исходного земельного участка | Вид разрешенного использования исходного земельного участка | Условный номер публичного сервитута, подлежащего установлению | Площадь публичного сервитута, кв. м | Назначение сервитута |
|-------|--|--------------------------------------|---|--|---|---|-------------------------------------|--|
| 1 | 2 | 3 | 4 | 5 | 6 | 7 | 8 | 9 |
| 1 | 1 | 50:23:0000000:117848 | 1857786 | Земли лесного фонда | Заготовка древесины (включая СОМ) ¹ | 50:23:0000000:117848/чзу1 | 408 | Размещение инженерных сооружений (размещение линейных объектов - объектов газоснабжения ООО «Газпром трансгаз Москва» линии связи, обслуживающей газопровод-отвод к ГРС «Раменское») |
| 2 | 2 | 50:23:0000000:117848 | 1857786 | Земли лесного фонда | Заготовка древесины (включая СОМ) ² | 50:23:0000000:117848/чзу2 | 34 | Размещение инженерных сооружений (размещение |

¹ Заготовка древесины (включая СОМ); заготовка и сбор недревесных лесных ресурсов; заготовка пищевых лесных ресурсов и сбор лекарственных растений; осуществление научно-исследовательской деятельности, образовательной деятельности; осуществление рекреационной деятельности; строительство и эксплуатация водохранилищ и иных искусственных водных объектов, а также гидротехнических сооружений и специализированных портов; строительство, реконструкция, эксплуатация линий электропередачи, линий связи, дорог, трубопроводов и других линейных объектов; осуществление религиозной деятельности; изыскательские работы (лесной участок).

² Заготовка древесины (включая СОМ); заготовка и сбор недревесных лесных ресурсов; заготовка пищевых лесных ресурсов и сбор лекарственных растений; осуществление научно-исследовательской деятельности, образовательной деятельности; осуществление рекреационной деятельности; строительство и эксплуатация водохранилищ и иных искусственных водных объектов, а также гидротехнических сооружений и

| 1 | 2 | 3 | 4 | 5 | 6 | 7 | 8 | 9 |
|---|---|--------------------------|---------|------------------------|---|-------------------------------|-----|---|
| 3 | 3 | 50:23:0000000: 163018 | 1190267 | Земли лесного фонда | Заготовка древесины (включая СОМ) ³ | 50:23:0000000: 163018/чзу1 | 629 | Размещение инженерных сооружений (размещение линейных объектов - объектов газоснабжения ООО «Газпром трансгаз Москва» газопровод-отвод к ГРС «Раменское» и объектов газоснабжения ООО «Газпром трансгаз Москва» линии связи, обслуживающей газопровод - отвод к ГРС «Раменское») |
| 4 | 4 | 50:23:0000000: 163018 | 1190267 | Земли лесного фонда | Заготовка древесины (включая СОМ) ⁴ | 50:23:0000000: 163018/чзу2 | 684 | Размещение инженерных сооружений (размещение линейных объектов - линии связи, обслуживающей газопровод - отвод к ГРС «Раменское») |

специализированных портов; строительство, реконструкция, эксплуатация линий электропередачи, линии связи, дорог, трубопроводов и других линейных объектов; осуществление религиозной деятельности; изыскательские работы (лесной участок);

³ Заготовка древесины (включая СОМ); заготовка и сбор не древесных лесных ресурсов; заготовка пищевых лесных ресурсов и сбор лекарственных растений; ведение сельского хозяйства; осуществление научно-исследовательской деятельности, образовательной деятельности; осуществление рекреационной деятельности; строительство и эксплуатация водохранилищ и иных искусственных водных объектов, а также гидротехнических сооружений и специализированных портов; строительство, реконструкция, эксплуатация линейных объектов; осуществление религиозной деятельности; изыскательские работы;

⁴ Заготовка древесины (включая СОМ); заготовка и сбор не древесных лесных ресурсов; заготовка пищевых лесных ресурсов и сбор лекарственных растений; ведение сельского хозяйства; осуществление научно-исследовательской деятельности, образовательной деятельности; осуществление рекреационной деятельности; строительство и эксплуатация водохранилищ и иных искусственных водных объектов, а также гидротехнических сооружений и специализированных портов; строительство, реконструкция, эксплуатация линейных объектов; осуществление религиозной деятельности; изыскательские работы.

| 1 | 2 | 3 | 4 | 5 | 6 | 7 | 8 | 9 |
|---|---|---------------------------|---------|------------------------|---|--------------------------------|-----|--|
| | | | | | | | | объектов газоснабжения ООО «Газпром трансгаз Москва» линии связи, обслуживающей газопровод- отвод к ГРС «Раменское») |
| 5 | 5 | 50:23:00000000: 117848 | 1857786 | Земли лесного фонда | Заготовка древесины (включая СОМ) ⁵ | 50:23:00000000: 117848/чзу3 | 11 | Размещение инженерных сооружений (размещение линейных объектов - объектов газоснабжения ООО «Газпром трансгаз Москва» линии связи, обслуживающей газопровод- отвод к ГРС «Раменское») |
| 6 | 6 | 50:23:00000000: 163018 | 1190267 | Земли лесного фонда | Заготовка древесины (включая СОМ) ⁶ | 50:23:00000000: 163018/чзу3 | 330 | Размещение инженерных сооружений (размещение линейных объектов - объектов газоснабжения ООО «Газпром трансгаз Москва» линии связи, обслуживающей газопровод- отвод к ГРС «Раменское») |
| 7 | 7 | 50:23:00000000: 163018 | 1190267 | Земли лесного фонда | Заготовка древесины (включая СОМ) ⁷ | 50:23:00000000: 163018/чзу4 | 201 | Размещение инженерных сооружений (размещение линейных объектов - объектов газоснабжения |

⁵ Заготовка древесины (включая СОМ); заготовка и сбор недревесных лесных ресурсов; заготовка пищевых лесных ресурсов и сбор лекарственных растений; осуществление научно-исследовательской деятельности, образовательной деятельности; осуществление рекреационной деятельности; строительство, реконструкция, эксплуатация водохранилищ и иных искусственных водных объектов, а также гидротехнических сооружений и специализированных портов; реконструкция, эксплуатация линий электропередачи, линий связи, дорог, трубопроводов и других линейных объектов; осуществление религиозной деятельности; изыскательские работы (лесной участок).

⁶ Заготовка древесины (включая СОМ); заготовка и сбор недревесных лесных ресурсов; заготовка пищевых лесных ресурсов и сбор лекарственных растений; ведение сельского хозяйства; осуществление научно-исследовательской деятельности, образовательной деятельности; осуществление рекреационной деятельности; строительство и эксплуатация водохранилищ и иных искусственных водных объектов, а также гидротехнических сооружений и специализированных портов; реконструкция, эксплуатация линейных объектов; осуществление религиозной деятельности; изыскательские работы.

⁷ Заготовка древесины (включая СОМ); заготовка и сбор недревесных лесных ресурсов; заготовка пищевых лесных ресурсов и сбор лекарственных растений; ведение сельского хозяйства; осуществление научно-исследовательской деятельности, образовательной деятельности; осуществление рекреационной деятельности; строительство и эксплуатация водохранилищ и иных искусственных водных объектов, а также гидротехнических сооружений и специализированных портов; реконструкция, эксплуатация линейных объектов; осуществление религиозной деятельности; изыскательские работы.

| 1 | 2 | 3 | 4 | 5 | 6 | 7 | 8 | 9 |
|---|---|---------------------------|---------|------------------------|---|--------------------------------|-----|---|
| 8 | 8 | 50:23:00000000: 163018 | 1190267 | Земли лесного фонда | Заготовка древесины (включая СОМ) ⁸ | 50:23:00000000: 163018/чзу5 | 243 | ООО «Газпром трансгаз Москва» линии связи, обслуживающей газопровод- отвод к ГРС «Раменское») Размещение инженерных сооружений (размещение линейных объектов - объектов газоснабжения ООО «Газпром трансгаз Москва» газопровод-отвод к ГРС «Раменское» и объектов газоснабжения ООО «Газпром трансгаз Москва» линии связи, обслуживающей газопровод - отвод к ГРС «Раменское») |
| 9 | 9 | 50:23:0010161 | - | - | - | 50:23:0010161/ чзу1 | 67 | Размещение инженерных сооружений (размещение линейных объектов, линий связи, обслуживающих трубопроводный транспорт) |

⁸ Заготовка древесины (включая СОМ); заготовка и сбор не древесных лесных ресурсов; заготовка пищевых лесных ресурсов и сбор лекарственных растений; ведение сельского хозяйства; осуществление научно-исследовательской деятельности, образовательной деятельности; осуществление рекреационной деятельности; осуществление водохозяйственной деятельности; строительство и эксплуатация водохранилищ и иных искусственных водных объектов, а также гидротехнических сооружений и специализированных портов; строительство, реконструкция, эксплуатация линейных объектов; осуществление религиозной деятельности; изыскательские работы.

| 1 | 2 | 3 | 4 | 5 | 6 | 7 | 8 | 9 |
|----|----|--------------------------|---------|---------------------|---|-------------------------------|-----|--|
| 10 | 10 | 50:23:0010161 | - | - | - | 50:23:0010161/ чзу2 | 31 | Размещение инженерных сооружений (размещение линейных объектов, линий связи, обслуживающих трубопроводный транспорт) |
| 11 | 11 | 50:23:0000000: 117847 | 3115693 | Земли лесного фонда | Заготовка древесины (включая СОМ) ⁹ | 50:23:0000000: 117847/чзу1 | 31 | Размещение инженерных сооружений (размещение линейных объектов, линий связи, обслуживающих трубопроводный транспорт) |
| 12 | 12 | 50:23:0000000: 117847 | 3115693 | Земли лесного фонда | Заготовка древесины (включая СОМ) ¹⁰ | 50:23:0000000: 117847/чзу2 | 16 | Размещение инженерных сооружений (размещение линейных объектов, линий связи, обслуживающих трубопроводный транспорт) |
| 13 | 13 | 50:23:0000000: 118424 | 1121713 | Земли лесного фонда | Заготовка древесины (включая СОМ) ¹¹ | 50:23:0000000: 118424/чзу1 | 831 | Размещение инженерных сооружений (размещение линейных объектов, линий связи, обслуживающих трубопроводный транспорт) |
| 14 | 14 | 50:23:0000000: 118424 | 1121713 | Земли лесного фонда | Заготовка древесины (включая СОМ) ¹² | 50:23:0000000: 118424/чзу2 | 257 | Размещение инженерных сооружений (размещение |

⁹ Заготовка древесины (включая СОМ); заготовка и сбор недревесных лесных ресурсов; заготовка пищевых лесных ресурсов и сбор лекарственных растений; осуществление научно-исследовательской деятельности, образовательной деятельности; осуществление рекреационной деятельности; строительство и эксплуатация водохранилищ и иных искусственных водных объектов, а также гидротехнических сооружений и специализированных портов, строительство, реконструкция, эксплуатация линий электропередачи, линии связи, дорог, трубопроводов и других линейных объектов; осуществление религиозной деятельности; языкательские работы (лесной участок).

¹⁰ Заготовка древесины (включая СОМ); заготовка и сбор недревесных лесных ресурсов; заготовка пищевых лесных ресурсов и сбор лекарственных растений; осуществление научно-исследовательской деятельности, образовательной деятельности; осуществление рекреационной деятельности; строительство и эксплуатация водохранилищ и иных искусственных водных объектов, а также гидротехнических сооружений и специализированных портов; строительство, реконструкция, эксплуатация линий электропередачи, линии связи, дорог, трубопроводов и других линейных объектов; осуществление религиозной деятельности; языкательские работы (лесной участок).

¹¹ Заготовка древесины (включая СОМ); заготовка и сбор недревесных лесных ресурсов; осуществление научно-исследовательской деятельности; заготовка пищевых лесных ресурсов и сбор лекарственных растений; осуществление рекреационной деятельности; строительство и эксплуатация водохранилищ и иных искусственных водных объектов, а также гидротехнических сооружений и специализированных портов; строительство, реконструкция, эксплуатация линий электропередачи, линии связи, дорог, трубопроводов и других линейных объектов; осуществление религиозной деятельности; языкательские работы (лесной участок).

¹² Заготовка древесины (включая СОМ); заготовка и сбор недревесных лесных ресурсов; осуществление научно-исследовательской деятельности; заготовка пищевых лесных ресурсов и сбор лекарственных растений; осуществление рекреационной деятельности; строительство и эксплуатация водохранилищ и иных искусственных водных объектов, а также гидротехнических сооружений и

| 1 | 2 | 3 | 4 | 5 | 6 | 7 | 8 | 9 |
|----|----|--------------------------|---------|------------------------|--|-------------------------------|-----|---|
| 15 | 15 | 50:23:0000000: 117847 | 3115693 | Земли лесного фонда | Заготовка древесины (включая СОМ) ¹³ | 50:23:0000000: 117847/чзу3 | 391 | Размещение инженерных сооружений (размещение линейных объектов, линейный связи, обслуживающих трубопроводный транспорт) |
| 16 | 16 | 50:23:0000000: 117847 | 3115693 | Земли лесного фонда | Заготовка древесины (включая СОМ) ¹⁴ | 50:23:0000000: 117847/чзу4 | 923 | Размещение инженерных сооружений (размещение линейных объектов, линейный связи, обслуживающих трубопроводный транспорт) |
| 17 | 17 | 50:23:0000000: 117847 | 3115693 | Земли лесного фонда | Заготовка древесины (включая СОМ) ¹⁵ | 50:23:0000000: 117847/чзу5 | 66 | Размещение инженерных сооружений (размещение линейных объектов, линейный связи, обслуживающих трубопроводный транспорт) |
| 18 | 18 | 50:23:0000000: 118424 | 1121713 | Земли лесного фонда | Заготовка древесины (включая СОМ) ¹⁶ | 50:23:0000000: 118424/чзу3 | 390 | Размещение инженерных сооружений (размещение линейных объектов, линейный связи, обслуживающих трубопроводный транспорт) |

специализированных портов, строительство, реконструкция, эксплуатация линий электропередачи, линейной связи, дорог, трубопроводов и других линейных объектов; осуществление религиозной деятельности; изыскательские работы (лесной участок).

¹³ Заготовка древесины (включая СОМ); заготовка и сбор недревесных лесных ресурсов; заготовка пищевых лесных ресурсов и сбор лекарственных растений; осуществление научно-исследовательской деятельности, образовательной деятельности; осуществление рекреационной деятельности; строительство и эксплуатация водохранилищ и иных искусственных водных объектов, а также гидротехнических сооружений и специализированных портов; строительство, реконструкция, эксплуатация линий электропередачи, линейной связи, дорог, трубопроводов и других линейных объектов; осуществление религиозной деятельности; изыскательские работы (лесной участок).

¹⁴ Заготовка древесины (включая СОМ); заготовка и сбор недревесных лесных ресурсов; заготовка пищевых лесных ресурсов и сбор лекарственных растений; осуществление научно-исследовательской деятельности, образовательной деятельности; осуществление рекреационной деятельности; строительство и эксплуатация водохранилищ и иных искусственных водных объектов, а также гидротехнических сооружений и специализированных портов; строительство, реконструкция, эксплуатация линий электропередачи, линейной связи, дорог, трубопроводов и других линейных объектов; осуществление религиозной деятельности; изыскательские работы (лесной участок).

¹⁵ Заготовка древесины (включая СОМ); заготовка и сбор недревесных лесных ресурсов; заготовка пищевых лесных ресурсов и сбор лекарственных растений; осуществление научно-исследовательской деятельности, образовательной деятельности; осуществление рекреационной деятельности; строительство и эксплуатация водохранилищ и иных искусственных водных объектов, а также гидротехнических сооружений и специализированных портов; строительство, реконструкция, эксплуатация линий электропередачи, линейной связи, дорог, трубопроводов и других линейных объектов; осуществление религиозной деятельности; изыскательские работы (лесной участок).

¹⁶ Заготовка древесины (включая СОМ); заготовка и сбор недревесных лесных ресурсов; осуществление научно-исследовательской деятельности; заготовка пищевых лесных ресурсов и сбор лекарственных растений; осуществление рекреационной деятельности; строительство и эксплуатация водохранилищ и иных искусственных водных объектов, а также гидротехнических сооружений и специализированных портов; строительство, реконструкция, эксплуатация линий электропередачи, линейной связи, дорог, трубопроводов и других линейных объектов; осуществление религиозной деятельности; изыскательские работы (лесной участок).

| 1 | 2 | 3 | 4 | 5 | 6 | 7 | 8 | 9 |
|----|----|---------------------------|---------|---------------------|---|--------------------------------|------|---|
| | | | | | | | | линейных объектов, линий связи, обслуживающих трубопроводный транспорт) |
| 19 | 20 | 50:23:00000000: 118424 | 1121713 | Земли лесного фонда | Заготовка древесины (включая СОМ) ¹⁷ | 50:23:00000000: 118424/чзу4 | 1950 | Размещение инженерных сооружений (размещение линейных объектов - объектов трубопроводного транспорта) |
| 20 | 24 | 50:23:0010161 | - | - | - | 50:23:0010161/ чзу3 | 205 | Размещение инженерных сооружений (размещение линейных объектов - объектов трубопроводного транспорта) |
| 21 | 25 | 50:23:00000000: 118424 | 1121713 | Земли лесного фонда | Заготовка древесины (включая СОМ) ¹⁸ | 50:23:00000000: 118424/чзу5 | 600 | Размещение инженерных сооружений (размещение линейных объектов - объектов трубопроводного транспорта) |
| 22 | 26 | 50:23:00000000: 118424 | 1121713 | Земли лесного фонда | Заготовка древесины (включая СОМ) ¹⁹ | 50:23:00000000: 118424/чзу6 | 5633 | Размещение инженерных сооружений (размещение линейных объектов - объектов трубопроводного транспорта) |
| 23 | 27 | 50:23:00000000: | 3115693 | Земли лесного фонда | Заготовка древесины | 50:23:00000000: | 894 | Размещение инженерных сооружений |

¹⁷ Заготовка древесины (включая СОМ); заготовка и сбор недревесных лесных ресурсов; осуществление научно-исследовательской деятельности, образовательной деятельности, заготовка пищевых лесных ресурсов и сбор лекарственных растений; осуществление рекреационной деятельности; строительство и эксплуатация водохранилищ и иных искусственных водных объектов, а также гидротехнических сооружений и специализированных портов; строительство, реконструкция, эксплуатация линий электропередачи, линий связи, дорог, трубопроводов и других линейных объектов; осуществление религиозной деятельности; изыскательские работы (лесной участок).

¹⁸ Заготовка древесины (включая СОМ); заготовка и сбор недревесных лесных ресурсов; осуществление научно-исследовательской деятельности, образовательной деятельности; заготовка пищевых лесных ресурсов и сбор лекарственных растений; осуществление рекреационной деятельности; строительство и эксплуатация водохранилищ и иных искусственных водных объектов, а также гидротехнических сооружений и специализированных портов; строительство, реконструкция, эксплуатация линий электропередачи, линий связи, дорог, трубопроводов и других линейных объектов; осуществление религиозной деятельности; изыскательские работы (лесной участок).

¹⁹ Заготовка древесины (включая СОМ); заготовка и сбор недревесных лесных ресурсов; осуществление научно-исследовательской деятельности, образовательной деятельности; заготовка пищевых лесных ресурсов и сбор лекарственных растений; осуществление рекреационной деятельности; строительство и эксплуатация водохранилищ и иных искусственных водных объектов, а также гидротехнических сооружений и специализированных портов; строительство, реконструкция, эксплуатация линий электропередачи, линий связи, дорог, трубопроводов и других линейных объектов; осуществление религиозной деятельности; изыскательские работы (лесной участок).

| 1 | 2 | 3 | 4 | 5 | 6 | 7 | 8 | 9 |
|----|----|---------------------------|---------|---------------------|---|---------------------------------|-----|---|
| | | 117847 | | фонда | (включая СОМ) ²⁰ | 117847/чзуб | | сооружений (размещение линейных объектов - объектов трубопроводного транспорта) |
| 24 | 28 | 50:23:00000000: 117848 | 1857786 | Земли лесного фонда | Заготовка древесины (включая СОМ) ²¹ | 50:23:00000000: 117848/чзуб4 | 359 | Размещение инженерных сооружений (размещение линейных объектов - объектов газоснабжения ООО «Газпром трансгаз Москва» газопровод-отвод к ГРС «Раменское») |

²⁰ Заготовка древесины (включая СОМ); заготовка и сбор недревесных лесных ресурсов; заготовка пищевых лесных ресурсов и сбор лекарственных растений; осуществление научно-исследовательской деятельности, образовательной деятельности; осуществление рекреационной деятельности; строительство и эксплуатация водохранилищ и иных искусственных водных объектов, а также гидротехнических сооружений и специализированных портов; строительство, реконструкция, эксплуатация линий электропередачи, линий связи, дорог, трубопроводов и других линейных объектов; осуществление религиозной деятельности; изыскательские работы (лесной участок).

²¹ Заготовка древесины (включая СОМ); заготовка и сбор недревесных лесных ресурсов; заготовка пищевых лесных ресурсов и сбор лекарственных растений; осуществление научно-исследовательской деятельности, образовательной деятельности; осуществление рекреационной деятельности; строительство и эксплуатация водохранилищ и иных искусственных водных объектов, а также гидротехнических сооружений и специализированных портов; строительство, реконструкция, эксплуатация линий электропередачи, линий связи, дорог, трубопроводов и других линейных объектов; осуществление религиозной деятельности; изыскательские работы (лесной участок).

| 1 | 2 | 3 | 4 | 5 | 6 | 7 | 8 | 9 |
|----|----|--------------------------|---------|------------------------|--|-------------------------------|------|---|
| 25 | 29 | 50:23:0000000: 117848 | 1857786 | Земли лесного фонда | Заготовка древесины (включая СОМ) ²² | 50:23:0000000: 117848/чзу5 | 1 | Размещение инженерных сооружений (размещение линейных объектов - объектов газоснабжения ООО «Газпром трансгаз Москва» газопровод-отвод к ГРС «Раменское») |
| 26 | 30 | 50:23:0000000: 163018 | 1190267 | Земли лесного фонда | Заготовка древесины (включая СОМ) ²³ | 50:23:0000000: 163018/чзу6 | 4701 | Размещение инженерных сооружений (размещение линейных объектов - объектов газоснабжения ООО «Газпром трансгаз Москва» газопровод-отвод к ГРС «Раменское») |
| 27 | 31 | 50:23:0000000: 163018 | 1190267 | Земли лесного фонда | Заготовка древесины (включая СОМ) ²⁴ | 50:23:0000000: 163018/чзу7 | 2944 | Размещение инженерных сооружений (размещение линейных объектов - объектов газоснабжения ООО «Газпром трансгаз Москва» газопровод-отвод к ГРС «Раменское») |
| 28 | 32 | 50:23:0000000: 163018 | 1190267 | Земли лесного фонда | Заготовка древесины (включая СОМ) ²⁵ | 50:23:0000000: 163018/чзу8 | 947 | Размещение инженерных сооружений (размещение |

²² Заготовка древесины (включая СОМ); заготовка и сбор недревесных лесных ресурсов; заготовка пищевых лесных ресурсов и сбор лекарственных растений; осуществление научно-исследовательской деятельности, образовательной деятельности; осуществление рекреационной деятельности; осуществление водохозяйственной деятельности, а также гидротехнических сооружений и специальных гидротехнических сооружений, строительство, реконструкция, эксплуатация линий электропередачи, линий связи, дорог, трубопроводов и других линейных объектов; осуществление религиозной деятельности; изыскательские работы (лесной участок).

²³ Заготовка древесины (включая СОМ); заготовка и сбор недревесных лесных ресурсов; заготовка пищевых лесных ресурсов и сбор лекарственных растений; ведение сельского хозяйства; осуществление научно-исследовательской деятельности, образовательной деятельности; осуществление рекреационной деятельности; осуществление водохозяйственной деятельности, а также гидротехнических сооружений и специальных гидротехнических сооружений, строительство, реконструкция, эксплуатация линейных объектов; осуществление религиозной деятельности; изыскательские работы.

²⁴ Заготовка древесины (включая СОМ); заготовка и сбор недревесных лесных ресурсов; заготовка пищевых лесных ресурсов и сбор лекарственных растений; ведение сельского хозяйства; осуществление научно-исследовательской деятельности, образовательной деятельности; осуществление рекреационной деятельности; осуществление водохозяйственной деятельности, а также гидротехнических сооружений и специальных гидротехнических сооружений, строительство, реконструкция, эксплуатация линейных объектов; осуществление религиозной деятельности; изыскательские работы.

²⁵ Заготовка древесины (включая СОМ); заготовка и сбор недревесных лесных ресурсов; заготовка пищевых лесных ресурсов и сбор лекарственных растений; ведение сельского хозяйства; осуществление научно-исследовательской деятельности, образовательной деятельности; осуществление рекреационной деятельности; осуществление водохозяйственной деятельности, а также гидротехнических сооружений и специальных гидротехнических сооружений, строительство, реконструкция, эксплуатация линейных объектов; осуществление религиозной деятельности; изыскательские работы.

| 1 | 2 | 3 | 4 | 5 | 6 | 7 | 8 | 9 |
|----|----|---------------------------|---------|------------------------|--|--------------------------------|------|---|
| 29 | 33 | 50:23:00000000: 163018 | 1190267 | Земли лесного фонда | Заготовка древесины (включая СОМ) ²⁶ | 50:23:00000000: 163018/чзу9 | 1457 | линейных объектов - объектов газоснабжения ООО «Газпром трансгаз Москва» газопровод-отвод к ГРС «Раменское» и объектов газоснабжения ООО «Газпром трансгаз Москва» линии связи, обслуживающей газопровод - отвод к ГРС «Раменское») Размещение инженерных сооружений (размещение линейных объектов - объектов газоснабжения ООО «Газпром трансгаз Москва» газопровод-отвод к ГРС «Раменское») |

²⁶ Заготовка древесины (включая СОМ); заготовка и сбор не древесных лесных ресурсов; заготовка пищевых лесных ресурсов и сбор лекарственных растений; ведение сельского хозяйства; осуществление научно-исследовательской деятельности, образовательной деятельности; осуществление рекреационной деятельности; строительство и эксплуатация водохранилищ и иных искусственных водных объектов, а также гидротехнических сооружений и специализированных портов, строительство, реконструкция, эксплуатация линейных объектов; осуществление религиозной деятельности; изыскательские работы.

| 1 | 2 | 3 | 4 | 5 | 6 | 7 | 8 | 9 |
|----|----|--------------------------|---------|------------------------|--|-------------------------------|------|---|
| 30 | 34 | 50:23:0000000: 117848 | 1857786 | Земли лесного фонда | Заготовка древесины (включая СОМ) ²⁷ | 50:23:0000000: 117848/чзуб | 2514 | Размещение инженерных сооружений (размещение линейных объектов - объектов электроснабжения ПАО «Россети Московский регион» ВЛ 220 кВ Цагинская I цепь и ПАО «Россети Московский регион» ВЛ 220 кВ Цагинская II цепь) |
| 31 | 35 | 50:23:0000000: 117860 | 1241944 | Земли лесного фонда | Заготовка древесины (включая СОМ) ²⁸ | 50:23:0000000: 117860/чзу1 | 2585 | Размещение инженерных сооружений (размещение линейных объектов - объектов электроснабжения ПАО «Россети Московский регион» ВЛ 220 кВ Цагинская I цепь и ПАО «Россети Московский регион» ВЛ 220 кВ Цагинская II цепь) |

²⁷ Заготовка древесины (включая СОМ); заготовка и сбор недревесных лесных ресурсов; заготовка пищевых лесных ресурсов и сбор лекарственных растений; осуществление научно-исследовательской деятельности, образовательной деятельности; осуществление рекреационной деятельности; осуществление портов, реконструкция, эксплуатация, эксплуатация линейной электротрансформации, реконструкция, эксплуатация портов, строительство, реконструкция, эксплуатация портов (лесной участок).

²⁸ Заготовка древесины (включая СОМ); заготовка и сбор недревесных лесных ресурсов; заготовка пищевых лесных ресурсов и сбор лекарственных растений; осуществление научно-исследовательской деятельности, образовательной деятельности; осуществление рекреационной деятельности; строительство и эксплуатация водохранилищ и иных искусственных водных объектов, а также гидротехнических сооружений и специализированных портов; строительство, реконструкция, эксплуатация линейной электротрансформации, эксплуатация портов, строительство, реконструкция, эксплуатация портов (лесной участок).

| 1 | 2 | 3 | 4 | 5 | 6 | 7 | 8 | 9 |
|----|-----|-----------------------|--------|------------------------|--|----------------------------|------|---|
| 32 | 36 | 50:23:0010276: 207 | 295359 | Земли лесного фонда | Заготовка древесины (включая СОМ) ²⁹ | 50:23:0010276: 207/чзу1 | 2688 | Размещение инженерных сооружений (размещение линейных объектов - объектов электроснабжения ПАО «Россети Московский регион» ВЛ 220 кВ Цагинская I цепь и ПАО «Россети Московский регион» ВЛ 220 кВ Цагинская II цепь) |
| 33 | 37* | 50:23:0010276 | - | - | - | 50:23:0010276/ чзу1 | 151 | Размещение инженерных сооружений (размещение линейных объектов - объектов электроснабжения ПАО «Россети Московский регион» ВЛ 220 кВ Цагинская I цепь и ПАО «Россети Московский регион» ВЛ 220 кВ Цагинская II цепь) |

²⁹ Заготовка древесины (включая СОМ); заготовка и сбор недревесных лесных ресурсов; заготовка пищевых лесных ресурсов и сбор лекарственных растений; осуществление научно-исследовательской деятельности, образовательной деятельности; осуществление рекреационной деятельности; строительство и эксплуатация водохранилищ и иных искусственных водных объектов, а также гидротехнических сооружений и специализированных портов; строительство, реконструкция, эксплуатация линий электропередачи, линий связи, дорог, трубопроводов и других линейных объектов; осуществление религиозной деятельности; изыскательские работы (лесной участок).

| 1 | 2 | 3 | 4 | 5 | 6 | 7 | 8 | 9 |
|----|-----|--------------------------|---------|---------------------|---|-------------------------------|------|--|
| 34 | 38* | 50:23:0010276 | - | - | - | 50:23:0010276/ чзу2 | 143 | Размещение инженерных сооружений (размещение линейных объектов - объектов электроснабжения ПАО «Россети Московский регион» ВЛ 220 кВ Цагинская I цепь и ПАО «Россети Московский регион» ВЛ 220 кВ Цагинская II цепь) |
| 35 | 39 | 50:23:0000000: 117848 | 1857786 | Земли лесного фонда | Заготовка древесины (включая СОМ) ³⁰ | 50:23:0000000: 117848/чзу7 | 2075 | Размещение инженерных сооружений (размещение линейных объектов - объектов электроснабжения ПАО «Россети Московский регион» ВЛ 220 кВ Цагинская I цепь и ПАО «Россети Московский регион» ВЛ 220 кВ Цагинская II цепь) |

³⁰ Заготовка древесины (включая СОМ); заготовка и сбор недревесных лесных ресурсов; заготовка пищевых лесных ресурсов и сбор лекарственных растений; осуществление научно-исследовательской деятельности, образовательной деятельности; осуществление рекреационной деятельности; строительство и эксплуатация водохранилищ и иных искусственных водных объектов, а также гидротехнических сооружений и специализированных портов; строительство, реконструкция, эксплуатация линий электропередачи, линий связи, дорог, трубопроводов и других линейных объектов; осуществление религиозной деятельности; изыскательские работы (лесной участок).

| 1 | 2 | 3 | 4 | 5 | 6 | 7 | 8 | 9 |
|----|----|--------------------------|---------|------------------------|--|-------------------------------|------|---|
| 36 | 40 | 50:23:0000000: 117858 | 1857786 | Земли лесного фонда | Заготовка древесины (включая СОМ) ³¹ | 50:23:0000000: 117858/чзу1 | 2993 | Размещение инженерных сооружений (размещение линейных объектов - объектов электроснабжения ПАО «Россети Московский регион» ВЛ 220 кВ Цагинская I цепь и ПАО «Россети Московский регион» ВЛ 220 кВ Цагинская II цепь) |
| 37 | 41 | 50:23:0000000: 117860 | 1241944 | Земли лесного фонда | Заготовка древесины (включая СОМ) ³² | 50:23:0000000: 117860/чзу2 | 4360 | Размещение инженерных сооружений (размещение линейных объектов - объектов электроснабжения ПАО «Россети Московский регион» ВЛ 220 кВ Цагинская I цепь и ПАО «Россети Московский регион» ВЛ 220 кВ Цагинская II цепь) |

³¹ Заготовка древесины (включая СОМ); заготовка и сбор недревесных лесных ресурсов; заготовка пищевых лесных ресурсов и сбор лекарственных растений; осуществление научно-исследовательской деятельности, образовательной деятельности; осуществление рекреационной деятельности; строительство и эксплуатация водохранилищ и иных искусственных водных объектов, а также гидротехнических сооружений и специализированных портов; строительство, реконструкция, эксплуатация линий электропередачи, линий связи, дорог, трубопроводов и других линейных объектов; осуществление религиозной деятельности; изыскательские работы (лесной участок).

³² Заготовка древесины (включая СОМ); заготовка и сбор недревесных лесных ресурсов; заготовка пищевых лесных ресурсов и сбор лекарственных растений; осуществление научно-исследовательской деятельности, образовательной деятельности; осуществление рекреационной деятельности; строительство и эксплуатация водохранилищ и иных искусственных водных объектов, а также гидротехнических сооружений и специализированных портов; строительство, реконструкция, эксплуатация линий электропередачи, линий связи, дорог, трубопроводов и других линейных объектов; осуществление религиозной деятельности; изыскательские работы (лесной участок).

| 1 | 2 | 3 | 4 | 5 | 6 | 7 | 8 | 9 |
|----|----|--------------------------|---------|------------------------|--|-------------------------------|------|---|
| 38 | 42 | 50:23:0010276: 207 | 295359 | Земли лесного фонда | Заготовка древесины (включая СОМ) ³³ | 50:23:0010276: 207/чзу2 | 1884 | Размещение инженерных сооружений (размещение линейных объектов - объектов электроснабжения ПАО «Россети Московский регион» ВЛ 220 кВ Цагинская I цепь и ПАО «Россети Московский регион» ВЛ 220 кВ Цагинская II цепь) |
| 39 | 43 | 50:23:0000000: 120939 | 5584253 | Земли лесного фонда | Заготовка древесины (включая СОМ) ³⁴ | 50:23:0000000: 120939/чзу1 | 1080 | Размещение инженерных сооружений (размещение линейных объектов - объектов электроснабжения ПАО «Россети Московский регион» ВЛ 220 кВ Цагинская I цепь и ПАО «Россети Московский регион» ВЛ 220 кВ Цагинская II цепь) |

³³ Заготовка древесины (включая СОМ); заготовка и сбор недревесных лесных ресурсов; заготовка пищевых лесных ресурсов и сбор лекарственных растений; осуществление научно-исследовательской деятельности, образовательной деятельности; осуществление рекреационной деятельности; строительство и эксплуатация водохранилищ и иных искусственных водных объектов, а также гидротехнических сооружений и специализированных портов; строительство, реконструкция, эксплуатация линий электропередачи, линий связи, дорог, трубопроводов и других линейных объектов; осуществление религиозной деятельности; изыскательские работы (лесной участок).

³⁴ Заготовка древесины (включая СОМ); заготовка и сбор недревесных лесных ресурсов; заготовка пищевых лесных ресурсов и сбор лекарственных растений; осуществление научно-исследовательской деятельности, образовательной деятельности; осуществление рекреационной деятельности; выращивание посадочного материала лесных растений (саженцев, сеянцев); строительство и эксплуатация водохранилищ и иных искусственных водных объектов, а также гидротехнических сооружений и специализированных портов; строительство, реконструкция, эксплуатация линейных объектов; осуществление религиозной деятельности; изыскательские работы (лесной участок).

| 1 | 2 | 3 | 4 | 5 | 6 | 7 | 8 | 9 |
|----|-----|--------------------------|---------|---------------------|---|-------------------------------|------|--|
| 40 | 44* | 50:23:0010276 | - | - | - | 50:23:0010276/ чзз3 | 151 | Размещение инженерных сооружений (размещение линейных объектов - объектов электроснабжения ПАО «Россети Московский регион» ВЛ 220 кВ Цагинская I цепь и ПАО «Россети Московский регион» ВЛ 220 кВ Цагинская II цепь) |
| 41 | 45 | 50:23:0000000: 117848 | 1857786 | Земли лесного фонда | Заготовка древесины (включая СОМ) ³⁵ | 50:23:0000000: 117848/чзз8 | 2536 | Размещение инженерных сооружений (размещение линейных объектов - объектов электроснабжения ПАО «Россети Московский регион» ВЛ 220 кВ Цагинская I цепь и ПАО «Россети Московский регион» ВЛ 220 кВ Цагинская II цепь) |

³⁵ Заготовка древесины (включая СОМ); заготовка и сбор недревесных лесных ресурсов; заготовка пищевых лесных ресурсов и сбор лекарственных растений; осуществление научно-исследовательской деятельности, образовательной деятельности; осуществление рекреационной деятельности; строительство и эксплуатация водохранилищ и иных искусственных водных объектов, а также гидротехнических сооружений и специализированных портов; строительство, реконструкция, эксплуатация линий электропередачи, линий связи, дорог, трубопроводов и других линейных объектов; осуществление религиозной деятельности; изыскательские работы (лесной участок).

| 1 | 2 | 3 | 4 | 5 | 6 | 7 | 8 | 9 |
|----|----|---------------------------|---------|------------------------|--|--------------------------------|------|---|
| 42 | 46 | 50:23:00000000: 117860 | 1241944 | Земли лесного фонда | Заготовка древесины (включая СОМ) ³⁶ | 50:23:00000000: 117860/чзу3 | 3071 | Размещение инженерных сооружений (размещение линейных объектов - объектов электроснабжения ПАО «Россети Московский регион» ВЛ 220 кВ Цагинская I цепь и ПАО «Россети Московский регион» ВЛ 220 кВ Цагинская II цепь) |
| 43 | 48 | 50:23:00000000: 120939 | 5584253 | Земли лесного фонда | Заготовка древесины (включая СОМ) ³⁷ | 50:23:00000000: 120939/чзу2 | 7227 | Размещение инженерных сооружений (размещение линейных объектов - объектов электроснабжения ПАО «Россети Московский регион» ВЛ 220 кВ Цагинская I цепь и ПАО «Россети Московский регион» ВЛ 220 кВ Цагинская II цепь) |
| 44 | 55 | 50:23:0010161 | - | - | - | 50:23:0010161/ чзу4 | 207 | Размещение инженерных сооружений (размещение линейных объектов, линий связи, обслуживающих трубопроводный транспорт) |

³⁶ Заготовка древесины (включая СОМ); заготовка и сбор недревесных лесных ресурсов; заготовка пищевых лесных ресурсов и сбор лекарственных растений; осуществление научно-исследовательской деятельности, образовательной деятельности; осуществление рекреационной деятельности; строительство и эксплуатация водохранилищ и иных искусственных водных сооружений, а также гидротехнических сооружений и специализированных портов; строительство, реконструкция, эксплуатация линий электропередачи, линий связи, дорог, трубопроводов и других линейных объектов; осуществление религиозной деятельности; изыскательские работы (лесной участок).

³⁷ Заготовка древесины (включая СОМ); заготовка и сбор недревесных лесных ресурсов; заготовка пищевых лесных ресурсов и сбор лекарственных растений; осуществление научно-исследовательской деятельности, образовательной деятельности; осуществление рекреационной деятельности; выращивание посадочного материала лесных растений (саженцев, сеянцев); строительство и эксплуатация водохранилищ и иных искусственных водных объектов, а также гидротехнических сооружений и специализированных портов; строительство, реконструкция, эксплуатация линейных объектов; осуществление религиозной деятельности; изыскательские работы (лесной участок).

| | | | | | | | | |
|----|----|--------------------------|---------|--|---|-------------------------------|------|---|
| 1 | 2 | 3 | 4 | 5 | 6 | 7 | 8 | 9 |
| 45 | 56 | 50:23:0010161 | - | - | - | 50:23:0010161/ чзУ5 | 65 | Размещение инженерных сооружений (размещение линейных объектов, линий связи, обслуживающих трубопроводный транспорт) |
| 46 | 57 | 50:23:0010161 | - | - | - | 50:23:0010161/ чзуб | 1935 | Размещение инженерных сооружений (размещение линейных объектов - объектов трубопроводного транспорта) |
| 47 | 86 | 50:23:0000000: 120939 | 5584253 | Земли лесного фонда | Заготовка древесины (включая СОМ) ³⁸ | 50:23:0000000: 120939/чзУ5 | 1543 | Размещение инженерных сооружений (размещение линейных объектов - объектов электроснабжения ПАО «Россети Московский регион» ВЛ 110 кВ Гжель - Донино) |
| 48 | 87 | 50:23:0010276: 328 | 79 | Земли промышленности, энергетики, транспорта | Коммунальное обслуживание | 50:23:0010276: 328/чзУ1 | 50 | Размещение инженерных сооружений (размещение линейных объектов - объектов электроснабжения ПАО «Россети Московский регион» ВЛ 110 кВ Гжель - Донино) |

³⁸ Заготовка древесины (включая СОМ); заготовка и сбор недревесных лесных ресурсов; заготовка пищевых лесных ресурсов и сбор лекарственных растений; осуществление научно-исследовательской деятельности, образовательной деятельности; осуществление рекреационной деятельности; выращивание посадочного материала лесных растений (саженцев, сеянцев); строительство и эксплуатация водохранилищ и иных искусственных водных объектов, а также гидротехнических сооружений и специализированных портов, строительство, реконструкция, эксплуатация линейных объектов, осуществление религиозной деятельности, изыскательские работы (лесной участок).

| 1 | 2 | 3 | 4 | 5 | 6 | 7 | 8 | 9 |
|----|----|--------------------------|---------|--|--|-------------------------------|------|---|
| 49 | 88 | 50:23:0010276: 328 | 79 | Земли промышлен- ности, энергетики, транспорта | Коммунальное обслуживание | 50:23:0010276: 328/чзуб | 29 | Размещение инженерных сооружений (размещение линейных объектов - объектов электроснабжения ПАО «Россети Московский регион» ВЛ 110 кВ Нежино - Донино) |
| 50 | 89 | 50:23:0000000: 120939 | 5584253 | Земли лесного фонда | Заготовка древесины (включая СОМ) ³⁹ | 50:23:0000000: 120939/чзуб | 1588 | Размещение инженерных сооружений (размещение линейных объектов - объектов электроснабжения ПАО «Россети Московский регион» ВЛ 110 кВ Нежино - Донино) |
| 51 | 90 | 50:23:0010276: 207 | 295359 | Земли лесного фонда | Заготовка древесины (включая СОМ) ⁴⁰ | 50:23:0010276: 207/чзуб | 90 | Размещение инженерных сооружений (размещение линейных объектов - объектов электроснабжения ПАО «Россети Московский регион» ВЛ 110 кВ Нежино - Донино) |

³⁹ Заготовка древесины (включая СОМ); заготовка и сбор недревесных лесных ресурсов; заготовка пищевых лесных ресурсов и сбор лекарственных растений; осуществление научно-исследовательской деятельности, образовательной деятельности; осуществление рекреационной деятельности; выращивание посадочного материала лесных растений (саженцев, сеянцев); строительство и эксплуатация водохранилищ и иных искусственных водных объектов, а также гидротехнических сооружений и других линейных объектов; осуществление религиозной деятельности; изыскательские работы (лесной участок).

⁴⁰ Заготовка древесины (включая СОМ); заготовка и сбор недревесных лесных ресурсов; заготовка пищевых лесных ресурсов и сбор лекарственных растений; осуществление научно-исследовательской деятельности, образовательной деятельности; осуществление рекреационной деятельности; строительство и эксплуатация водохранилищ и иных искусственных водных объектов, а также гидротехнических сооружений и других линейных объектов; осуществление религиозной деятельности; изыскательские работы (лесной участок).

| | | | | | | | | |
|----|----|-----------------------|--------|------------------------|--|----------------------------|-----|---|
| 1 | 2 | 3 | 4 | 5 | 6 | 7 | 8 | 9 |
| 52 | 91 | 50:23:0010276: 207 | 295359 | Земли лесного фонда | Заготовка древесины (включая СОМ) ⁴¹ | 50:23:0010276: 207/чзу7 | 229 | Размещение инженерных сооружений (размещение линейных объектов - объектов электроснабжения ПАО «Россети Московский регион» ВЛ 110 кВ Гжель - Донино) |
| 53 | 92 | 50:23:0010276: 207 | 295359 | Земли лесного фонда | Заготовка древесины (включая СОМ) ⁴² | 50:23:0010276: 207/чзу8 | 966 | Размещение инженерных сооружений (размещение линейных объектов - объектов электроснабжения ПАО «Россети Московский регион» ВЛ 110 кВ Нежино - Донино) |
| 54 | 93 | 50:23:0010276: 207 | 295359 | Земли лесного фонда | Заготовка древесины (включая СОМ) ⁴³ | 50:23:0010276: 207/чзу9 | 910 | Размещение инженерных сооружений (размещение линейных объектов - объектов электроснабжения ПАО «Россети Московский регион» ВЛ 110 кВ Гжель - Донино) |

⁴¹ Заготовка древесины (включая СОМ); заготовка и сбор недревесных лесных ресурсов; заготовка пищевых лесных ресурсов и сбор лекарственных растений; осуществление научно-исследовательской деятельности, образовательной деятельности; осуществление рекреационной деятельности; строительство и эксплуатация водохранилищ и иных искусственных водных объектов, а также гидротехнических сооружений и специализированных портов; строительство, реконструкция, эксплуатация линий электропередачи, линий связи, дорог, трубопроводов и других линейных объектов; осуществление религиозной деятельности; изыскательские работы (лесной участок).

⁴² Заготовка древесины (включая СОМ); заготовка и сбор недревесных лесных ресурсов; заготовка пищевых лесных ресурсов и сбор лекарственных растений; осуществление научно-исследовательской деятельности, образовательной деятельности; осуществление рекреационной деятельности; строительство и эксплуатация водохранилищ и иных искусственных водных объектов, а также гидротехнических сооружений и специализированных портов; строительство, реконструкция, эксплуатация линий электропередачи, линий связи, дорог, трубопроводов и других линейных объектов; осуществление религиозной деятельности; изыскательские работы (лесной участок).

⁴³ Заготовка древесины (включая СОМ); заготовка и сбор недревесных лесных ресурсов; заготовка пищевых лесных ресурсов и сбор лекарственных растений; осуществление научно-исследовательской деятельности, образовательной деятельности; осуществление рекреационной деятельности; строительство и эксплуатация водохранилищ и иных искусственных водных объектов, а также гидротехнических сооружений и специализированных портов; строительство, реконструкция, эксплуатация линий электропередачи, линий связи, дорог, трубопроводов и других линейных объектов; осуществление религиозной деятельности; изыскательские работы (лесной участок).

| 1 | 2 | 3 | 4 | 5 | 6 | 7 | 8 | 9 |
|----|----|-----------------------|--------|--|--|-----------------------------|------|---|
| 55 | 94 | 50:23:0010276: 327 | 79 | Земли промышлен- ности, энергетики, транспорта | Коммунальное обслуживание | 50:23:0010276: 327/чзу1 | 30 | Размещение инженерных сооружений (размещение линейных объектов - объектов электроснабжения ПАО «Россети Московский регион» ВЛ 110 кВ Нежино - Донино) |
| 56 | 95 | 50:23:0010276: 327 | 79 | Земли промышлен- ности, энергетики, транспорта | Коммунальное обслуживание | 50:23:0010276: 327/чзу2 | 49 | Размещение инженерных сооружений (размещение линейных объектов - объектов электроснабжения ПАО «Россети Московский регион» ВЛ 110 кВ Гжель - Донино) |
| 57 | 96 | 50:23:0010276: 207 | 295359 | Земли лесного фонда | Заготовка древесины (включая СОМ) ⁴⁴ | 50:23:0010276: 207/чзу10 | 1616 | Размещение инженерных сооружений (размещение линейных объектов - объектов электроснабжения ПАО «Россети Московский регион» ВЛ 110 кВ Гжель - Донино) |
| 58 | 97 | 50:23:0010276: 326 | 79 | Земли промышлен- ности, энергетики, транспорта | Коммунальное обслуживание | 50:23:0010276: 326/чзу1 | 40 | Размещение инженерных сооружений (размещение линейных объектов - объектов электроснабжения ПАО «Россети Московский регион» ВЛ 110 кВ Гжель - Донино) |

⁴⁴ Заготовка древесины (включая СОМ); заготовка и сбор недревесных лесных ресурсов; заготовка пищевых лесных ресурсов; осуществление научно-исследовательской деятельности, образовательной деятельности; осуществление рекреационной деятельности; строительство и эксплуатация водохранилищ и иных искусственных водных объектов, а также гидротехнических сооружений и специализированных портов; строительство, реконструкция, эксплуатация линий электропередачи, линий связи, дорог, трубопроводов и других линейных объектов; осуществление религиозной деятельности; изыскательские работы (лесной участок).

| 1 | 2 | 3 | 4 | 5 | 6 | 7 | 8 | 9 |
|----|----|-----------------------|--------|--|--|-----------------------------|------|---|
| 59 | 98 | 50:23:0010276: 326 | 79 | Земли промышлен- ности, энергетики, транспорта | Коммунальное обслуживание | 50:23:0010276: 326/чзу2 | 39 | Размещение инженерных сооружений (размещение линейных объектов - объектов электроснабжения ПАО «Россети Московский регион» ВЛ 110 кВ Нежино - Донино) |
| 60 | 99 | 50:23:0010276: 207 | 295359 | Земли лесного фонда | Заготовка древесины (включая СОМ) ⁴⁵ | 50:23:0010276: 207/чзу11 | 1693 | Размещение инженерных сооружений (размещение линейных объектов - объектов электроснабжения ПАО «Россети Московский регион» ВЛ 110 кВ Нежино - Донино) |

⁴⁵ Заготовка древесины (включая СОМ); заготовка и сбор недревесных лесных ресурсов; заготовка пищевых лесных ресурсов и сбор лекарственных растений; осуществление научно-исследовательской деятельности, образовательной деятельности; осуществление рекреационной деятельности; строительство и эксплуатация водохранилищ и иных искусственных водных объектов, а также гидротехнических сооружений и специализированных портов; строительство, реконструкция, эксплуатация линий электропередачи, линий связи, дорог, трубопроводов и других линейных объектов; осуществление религиозной деятельности; изыскательские работы (лесной участок).

Примечание: * по данным государственного лесного реестра публичный сервитут, подлежащий установлению, расположен на землях лесного фонда.

Таблица 8

Характеристика земель лесного фонда по данным Комитета лесного хозяйства Московской области (Виноградское лесничество, Загородное участковое лесничество, кварталы: 2, 26, 33, 34, 42, 43; Виноградское лесничество, Малаховское участковое лесничество, квартал: 10; Виноградское лесничество, Раменское участковое лесничество, кварталы: 31, 32), предполагаемых к установлению на них публичных сервитутов в границах зон линейных объектов инженерной инфраструктуры федерального значения, подлежащих реконструкции в связи с изменением их местоположения и не подлежащих переводу из состава земель лесного фонда в связи с категорией «Земли промышленности, энергетики, транспорта, связи, радиовещания, телевидения, информатики, земли для обеспечения космической деятельности, земли обороны, безопасности и земли иного специального назначения»

| Выдел | Состав, особенности выдела, количественная доля в составе дровостоя пород деревьев | Высота, м | Возраст | Ярус | Подрост, подлесок | Хозяйственные мероприятия | Номер публичного сервитута, подлежащего установлению | Площадь лесного выдела в границах линейного объекта, кв. м |
|---|--|---|---|--------------|----------------------------------|-----------------------------|--|--|
| 1 | 2 | 3 | 4 | 5 | 6 | 7 | 8 | 9 |
| Виноградское лесничество, Малаховское участковое лесничество | | | | | | | | |
| Категория защитности – леса, расположенные в защитных полосах лесов | | | | | | | | |
| <p>Виды использования: заготовка древесины (включая СОМ), заготовка и сбор недревесных лесных ресурсов, заготовка пищевых лесных ресурсов и сбор лекарственных растений, осуществление видов деятельности в сфере охотничьего хозяйства, ведение сельского хозяйства (сенокосение пчеловодство), осуществление научно-исследовательской деятельности, образовательной деятельности, осуществление рекреационной деятельности; выращивание посадочного материала лесных растений (саженцев, сеянцев), выполнение работ по геологическому изучению недр, разработка месторождений и полезных ископаемых, строительство и эксплуатация водохранилищ и иных искусственных водных объектов, а также гидротехнических сооружений морских терминалов, речных портов, причалов; строительство, реконструкция, эксплуатация линейных объектов, осуществление религиозной деятельности, изыскательские работы</p> | | | | | | | | |
| Квартал 10 | | | | | | | | |
| 17 | Насаждение из подрост.: ель - 70%, дуб - 30%, единичные деревья | Ель, дуб – 6, сосна - 26, ель - 16, береза - 23 | Ель, дуб – 30, сосна - 90, ель, береза - 60 | Ель, дуб - 1 | Подлесок: рябина, малина; густой | Уборка неликвидных деревьев | 13 26 | 16 1996 |

| 1 | 2 | 3 | 4 | 5 | 6 | 7 | 8 | 9 |
|----|--|---|---|---|---|---|----------------------|-------------------------|
| 13 | трассы мелиоративные, ширина - 10,0 м, протяженность -- 0,4 км, заросшая | - | - | - | - | - | 17 | 4 |
| 36 | Линия электропередач, ширина - 25,0 м, протяженность -- 0,1 км, заросшая | - | - | - | - | - | 17 27 | 62 747 |
| 37 | Сосна - 50%, ель - 10%, сосна - 20%, береза + ель - 20% | Сосна - 26, ель - 23, сосна - 22, береза - 24 | Сосна - 90, ель - 75, сосна, береза - 65 | 1 | Подрост.: ель - 100%; подлесок - рябина, крушина ломкая; средний | Выборочная санитарная рубка - 10% | 12 15 16 27 | 16 305 320 147 |
| 47 | Береза - 80%, сосна - 20% | Береза - 22, сосна - 23 | 65 | 1 | Подлесок: крушина ломкая, ива кустарниковая; средний | - | 11 16 | 24 341 |
| 55 | Канавы мелиоративная, ширина - 1,0 м, протяженность - 0,8 км, неудовлетворитель- ное | - | - | - | - | - | 16 | 205 |

| 1 | 2 | 3 | 4 | 5 | 6 | 7 | 8 | 9 |
|---------------------------|---|---|---|---|---|---|----------|---------|
| 57 | Просока квартальная, ширина - 2,0 м, протяженность - 0,6 км, чистая | - | - | - | - | - | 15 | 86 |
| 58 | Граница окружная, ширина - 1,0 м, протяженность - 5,8 км, заросшая | - | - | - | - | - | 11 16 | 7 57 |
| Итого в границах квартала | | | | | | | | |
| квартал 26 | | | | | | | | |
| 24 | Болото, переходное, осоковое, зарастание 20%, сосна | - | - | - | - | - | 41 | 5 |
| 35 | Болото, переходное, осоковое, зарастание 20%, сосна | - | - | - | - | - | 35 | 235 |
| 46 | Линия электропередач ширина - 50,0 м, протяженность – 0,6 км, заросшая | - | - | - | - | - | 35 | 2091 |
| | | | | | | | 41 | 59 |
| | | | | | | | 46 | 2603 |

| 1 | 2 | 3 | 4 | 5 | 6 | 7 | 8 | 9 |
|----|--|---|---|---|---|---|----------------|------------------|
| 54 | Дорога Автомобильная грунтовая, общего пользования, ширина - 8,0 м, протяженность - 0,8 км, удовлетворительное, круглогодично | - | - | - | - | - | 41 46 | 9 38 46 |
| 55 | Дорога Автомобильная, грунтовая, общего пользования, ширина - 8,0 м, протяженность - 0,8 км, удовлетворительное, круглогодично | - | - | - | - | - | 35 41 | 68 27 |
| 56 | Дорога Автомобильная грунтовая, общего пользования, ширина - 8,0 м, протяженность - 0,8 км, удовлетворительное, круглогодично | - | - | - | - | - | 41 35 | 2 34 |
| 57 | Просека квартальная, ширина - 2,0 м, протяженность - 2,5 км, чистая | - | - | - | - | - | 41 46 35 | 23 242 157 |

| 1 | 2 | 3 | 4 | 5 | 6 | 7 | 8 | 9 |
|---------------------------|---|---|---|---|---|---|----------|-------------|
| Итого в границах квартала | | | | | | | | |
| квартал 33 | | | | | | | | |
| 19 | Линия электропередач ширина - 60,0 м, протяженность - 0,7 км, чистая | - | - | - | - | - | 40 41 | 2818 370 |
| 33 | Болото, переходное, осоковое, зарастание 10%, береза | - | - | - | - | - | 41 | 32 |
| 37 | Болото, переходное, осоковое, зарастание 10%, береза | - | - | - | - | - | 40 | 132 |
| 44 | Дорога автомобильная грунтовая, лесохозяйственная, ширина - 3,5 м, протяженность - 0,7 км, удолетворительное, летом | - | - | - | - | - | 40 41 | 26 48 |
| 45 | Просека квартальная, ширина - 2,0 м, протяженность - 2,9 км, чистая | - | - | - | - | - | 40 41 | 17 16 |
| Итого в границах квартала | | | | | | | | |
| | | | | | | | | 3459 |

| 1 | 2 | 3 | 4 | 5 | 6 | 7 | 8 | 9 |
|---------------------------|--|----|----|---|--|---|----------------|----------------------|
| квартал 34 | | | | | | | | |
| 2 | Линия электропередач ширина - 57,0 м, протяженность - 0,2 км, чистая | - | - | - | - | - | 41 46 | 3702 118 |
| 40 | Просека квартальная, ширина - 2,0 м, протяженность - 2,8 км, чистая | - | - | - | - | - | 41 46 | 38 62 |
| Итого в границах квартала | | | | | | | | |
| 3920 | | | | | | | | |
| Квартал 42 | | | | | | | | |
| 19 | Линия электропередач ширина - 50,0 м, протяженность - 0,9 км, заросшая | - | - | - | - | - | 34 39 45 | 2514 2075 2536 |
| 21 | Береза + осина - 100% | 19 | 50 | 1 | Подлесок: ива кустарниковая, крушина ломкая; средний | - | 1 | 101 |
| 22 | Береза + осина - 100% | 19 | 50 | 1 | Подлесок: ива кустарниковая, крушина ломкая; средний | - | 1 | 105 |

| 1 | 2 | 3 | 4 | 5 | 6 | 7 | 8 | 9 |
|---------------------------|---|----------------------------|----|---|--|---|-------------------------------|----------------------------------|
| 26 | Береза - 90%, сосна - 10% | Береза - 26, сосна - 25 | 65 | 1 | Подлесок: рябина, крушина ломкая; средний | - | 28 | 66 |
| 31 | Газопровод ширина - 13,0 м, протяженность - 0,9 км, заросшая | - | - | - | - | - | 1 2 5 28 29 31 | 143 21 7 247 1 98 |
| 32 | Трассы мелиоративные ширина - 10,0 м, протяженность - 0,9 км, заросшая | - | - | - | - | - | 1 | 59 |
| 45 | Просека квартальная, ширина - 4,0 м, протяженность - 1,8 км, чистая | - | - | - | - | - | 2 5 28 | 7 2 25 |
| Итого в границах квартала | | | | | | | | |
| Квартал 43 | | | | | | | | |
| 1 | Береза - 100% | 23 | 65 | 1 | Подлесок: крушина ломкая, ива кустарниковая; средний | - | 3 6 31 | 116 126 651 |
| Итого в границах квартала | | | | | | | | |
| 8007 | | | | | | | | |

| 1 | 2 | 3 | 4 | 5 | 6 | 7 | 8 | 9 |
|----|---|----------------------------|----|---|--|---|----|------|
| 7 | Линия электропередач ширина - 50,0 м, протяженность - 0,6 км, заросшая | - | - | - | - | - | 3 | 224 |
| 8 | Береза - 80%, сосна + осина - 20%, | Береза- 25, сосна - 24 | 70 | 1 | - | - | 3 | 271 |
| 10 | Береза - 100% | 18 | 50 | 1 | Подлесок: крушина ломкая, ива кустарниковая; средний | - | 31 | 1176 |
| 11 | Береза - 100% | 16 | 50 | 1 | Подлесок: крушина ломкая, ива кустарниковая; средний | - | 4 | 34 |
| 15 | Береза - 90%, сосна - 10% | Береза - 25, сосна - 24 | 70 | 1 | Подлесок: ива кустарниковая, крушина ломкая, рябина, редкий | - | 2 | 5 |
| 16 | Просека квартальная, ширина - 4,0 м, протяженность - 0,6 км, чистая | - | - | - | - | - | 31 | 38 |

| 1 | 2 | 3 | 4 | 5 | 6 | 7 | 8 | 9 |
|--|--|---|---|---|---|---|----|-------|
| 23 | Трассы мелиоративные ширина - 10,0 м, протяженность - 0,8 км, чистая | - | - | - | - | - | 7 | 26 |
| | | | | | | | 8 | 32 |
| | | | | | | | 33 | 163 |
| 25 | Канавы мелиоративная, ширина - 3,0 м, протяженность - 1,8 км, удовлетворительное | - | - | - | - | - | 33 | 26 |
| 26 | Просока квартальная, ширина - 2,0 м, протяженность - 3,1 км, чистая | - | - | - | - | - | 2 | 1 |
| | | | | | | | 28 | 4 |
| Итого в границах квартала | | | | | | | | 12067 |
| Итого в границах лесничества | | | | | | | | 35404 |
| Виноградское лесничество, Раменское участковое лесничество | | | | | | | | |
| Категория зашитности – леса, расположенные в защитных полосах лесов | | | | | | | | |
| <p>Виды использования: заготовка древесины (включая СОМ), заготовка и сбор недревесных лесных ресурсов, заготовка пищевых лесных ресурсов и сбор лекарственных растений, осуществление видов деятельности в сфере охотничьего хозяйства, ведение сельского хозяйства (сенокосение пчеловодство), осуществление научно-исследовательской деятельности, образование посадочного материала лесных растений (саженцев, сеянцев), выполнение работ по рекреационной деятельности; выращивание посадочного материала лесных растений (саженцев, сеянцев), выполнение работ по геологическому изучению недр, разработка месторождений и полезных ископаемых, строительство и эксплуатация водохранилищ и иных искусственных водных объектов, а также гидротехнических сооружений морских терминалов, речных портов, причалов, строительство, реконструкция, эксплуатация линейных объектов, осуществление религиозной деятельности, изыскательские работы</p> | | | | | | | | |
| Квартал 31 | | | | | | | | |
| 17 | Болото, переходное, осоко-сфагновое, зарастание 10% ива кустарниковая | - | - | - | - | - | 89 | 39 |

| 1 | 2 | 3 | 4 | 5 | 6 | 7 | 8 | 9 |
|---------------------------|--|---|---|---|---|---|----------|-------------|
| 34 | Просека квартальная, ширина - 2,0 м, протяженность - 2,0 км, чистая | - | - | - | - | - | 42 43 | 9 4 3 |
| 35 | Граница окружная, ширина - 1,0 м, протяженность - 0,3 км, заросшая | - | - | - | - | - | 48 | 69 |
| 58 | Дорога автомобильная грунтовая, лесохозяйственная, ширина - 3,0 м, протяженность - 1,5 км, удовлетворительное, летом | - | - | - | - | - | 48 | 78 |
| 59 | Просека квартальная, ширина - 2,0 м, протяженность - 1,9 км, заросшая | - | - | - | - | - | 42 43 | 9 8 |
| Итого в границах квартала | | | | | | | | 12097 |

| 1 | 2 | 3 | 4 | 5 | 6 | 7 | 8 | 9 | |
|------------------------------|---|-------------------------|----|---|--|---|--|--|-------|
| квартал 32 | | | | | | | | | |
| 5 | Линия электропередач | - | - | - | - | - | 36 38 42 90 91 92 93 96 99 | 2366 116 1396 45 164 921 910 1607 1683 | |
| 7 | Сосна - 80% + береза - 20% + осина - менее 10% | Сосна - 20, береза - 19 | 80 | 1 | Подлесок (средний): ива кустарниковая; Подрост.: ель - 100% | - | 96 99 | 9 10 | |
| 25 | Дорога автомобильная, грунтовая, лесохозяйственная, ширина - 6,0 м, протяженность - 0,8 км, удовлетворительное, летом | - | - | - | - | - | 36 42 | 322 186 | |
| 29 | Просека квартальная, ширина - 2,0 м, протяженность - 1,6 км, чистая | - | - | - | - | - | 38 42 90 91 92 | 27 33 3 22 42 | |
| Итого в границах квартала | | | | | | | | | |
| Итого в границах лесничества | | | | | | | | | |
| Итого в границах леса | | | | | | | | | |
| | | | | | | | 9862 | 21959 | 67024 |

Каталог координат поворотных точек границ публичных сервитутов, подлежащих установлению в зоне планируемого размещения линейных объектов, подлежащих реконструкции в связи с изменением их местоположения – линейных объектов ПАО «Россети Московский регион», ООО «Газпром трансгаз Москва», объектов трубопроводного транспорта

Система координат МСК-50

| Номер точки | Координаты, м | |
|-------------|---------------|------------|
| | X | Y |
| 1 | | |
| 1 | 456022.62 | 2234691.49 |
| 2 | 456022.87 | 2234695.94 |
| 3 | 456016.88 | 2234696.28 |
| 4 | 456016.57 | 2234690.75 |
| 5 | 456019.91 | 2234679.94 |
| 6 | 455983.13 | 2234666.57 |
| 7 | 455976.78 | 2234666.53 |
| 8 | 455976.82 | 2234660.53 |
| 9 | 455984.20 | 2234660.58 |
| 10 | 456027.32 | 2234676.26 |
| 1 | 456022.62 | 2234691.49 |
| 2 | | |
| 11 | 455876.71 | 2234597.25 |
| 12 | 455873.05 | 2234594.61 |
| 13 | 455877.37 | 2234588.54 |
| 14 | 455881.05 | 2234591.15 |
| 11 | 455876.71 | 2234597.25 |
| 3 | | |
| 15 | 455995.46 | 2234792.80 |
| 16 | 456056.74 | 2234810.68 |
| 17 | 456128.06 | 2234817.77 |
| 18 | 456140.08 | 2234801.07 |
| 19 | 456142.82 | 2234803.04 |
| 20 | 456138.76 | 2234809.07 |
| 21 | 456136.72 | 2234807.70 |
| 22 | 456126.52 | 2234822.14 |
| 23 | 456055.81 | 2234815.11 |
| 24 | 455994.42 | 2234796.38 |
| 15 | 455995.46 | 2234792.80 |
| 4 | | |
| 25 | 455922.60 | 2234777.78 |
| 26 | 455812.15 | 2234745.56 |
| 27 | 455843.63 | 2234645.01 |
| 28 | 455869.92 | 2234596.45 |
| 29 | 455871.85 | 2234593.74 |

| Номер точки | Координаты, м | |
|-------------|---------------|------------|
| | X | Y |
| 12 | 455873.05 | 2234594.61 |
| 30 | 455871.19 | 2234597.24 |
| 31 | 455845.02 | 2234645.60 |
| 32 | 455814.95 | 2234741.63 |
| 33 | 455923.54 | 2234774.76 |
| 25 | 455922.60 | 2234777.78 |
| 5 | | |
| 34 | 455876.16 | 2234587.67 |
| 13 | 455877.37 | 2234588.54 |
| 12 | 455873.05 | 2234594.61 |
| 29 | 455871.85 | 2234593.74 |
| 34 | 455876.16 | 2234587.67 |
| 6 | | |
| 35 | 456144.95 | 2234804.57 |
| 19 | 456142.82 | 2234803.04 |
| 20 | 456138.76 | 2234809.07 |
| 21 | 456136.72 | 2234807.70 |
| 22 | 456126.52 | 2234822.14 |
| 23 | 456055.81 | 2234815.11 |
| 24 | 455994.42 | 2234796.38 |
| 36 | 455993.79 | 2234798.55 |
| 37 | 456055.59 | 2234816.59 |
| 38 | 456130.90 | 2234824.08 |
| 35 | 456144.95 | 2234804.57 |
| 7 | | |
| 24 | 455994.42 | 2234796.38 |
| 36 | 455993.79 | 2234798.55 |
| 25 | 455922.60 | 2234777.78 |
| 33 | 455923.54 | 2234774.76 |
| 24 | 455994.42 | 2234796.38 |
| 8 | | |
| 15 | 455995.46 | 2234792.80 |
| 24 | 455994.42 | 2234796.38 |
| 33 | 455923.54 | 2234774.76 |
| 39 | 455924.38 | 2234772.06 |
| 15 | 455995.46 | 2234792.80 |

| Номер точки | Координаты, м | |
|-------------|---------------|------------|
| | X | Y |
| 9 | | |
| 40 | 459944.65 | 2229322.85 |
| 41 | 459946.23 | 2229344.35 |
| 42 | 459942.40 | 2229344.44 |
| 43 | 459941.97 | 2229325.75 |
| 40 | 459944.65 | 2229322.85 |
| 10 | | |
| 44 | 460062.35 | 2229375.48 |
| 45 | 460062.87 | 2229382.24 |
| 46 | 460062.77 | 2229381.99 |
| 47 | 460057.96 | 2229380.29 |
| 48 | 460057.46 | 2229373.75 |
| 44 | 460062.35 | 2229375.48 |
| 11 | | |
| 49 | 460066.57 | 2229391.50 |
| 50 | 460081.54 | 2229405.67 |
| 51 | 460069.22 | 2229398.14 |
| 49 | 460066.57 | 2229391.50 |
| 12 | | |
| 52 | 460110.10 | 2229343.19 |
| 53 | 460112.46 | 2229341.26 |
| 54 | 460116.24 | 2229345.92 |
| 55 | 460114.49 | 2229347.34 |
| 52 | 460110.10 | 2229343.19 |
| 13 | | |
| 56 | 460032.75 | 2229227.26 |
| 57 | 460115.72 | 2229293.08 |
| 58 | 460119.74 | 2229300.97 |
| 59 | 460114.02 | 2229302.94 |
| 60 | 460110.97 | 2229296.97 |
| 61 | 460033.39 | 2229235.43 |
| 62 | 460016.09 | 2229254.19 |
| 63 | 460011.74 | 2229250.06 |
| 56 | 460032.75 | 2229227.26 |
| 14 | | |
| 64 | 459972.03 | 2229301.98 |
| 65 | 459948.02 | 2229328.03 |
| 66 | 459948.39 | 2229344.30 |
| 41 | 459946.23 | 2229344.35 |
| 40 | 459944.65 | 2229322.85 |
| 67 | 459967.68 | 2229297.86 |
| 64 | 459972.03 | 2229301.98 |

| Номер точки | Координаты, м | |
|-------------|---------------|------------|
| | X | Y |
| 15 | | |
| 68 | 460123.41 | 2229355.80 |
| 69 | 460161.37 | 2229317.92 |
| 70 | 460169.54 | 2229309.62 |
| 71 | 460173.82 | 2229313.82 |
| 72 | 460165.61 | 2229322.16 |
| 73 | 460127.77 | 2229359.92 |
| 68 | 460123.41 | 2229355.80 |
| 16 | | |
| 73 | 460127.77 | 2229359.92 |
| 74 | 460081.78 | 2229405.82 |
| 50 | 460081.54 | 2229405.67 |
| 49 | 460066.57 | 2229391.50 |
| 45 | 460062.87 | 2229382.24 |
| 44 | 460062.35 | 2229375.48 |
| 75 | 460067.33 | 2229377.23 |
| 76 | 460069.56 | 2229382.81 |
| 77 | 460102.33 | 2229349.51 |
| 52 | 460110.10 | 2229343.19 |
| 55 | 460114.49 | 2229347.34 |
| 78 | 460106.38 | 2229353.95 |
| 79 | 460075.03 | 2229385.79 |
| 80 | 460080.50 | 2229398.01 |
| 81 | 460080.87 | 2229398.23 |
| 68 | 460123.41 | 2229355.80 |
| 73 | 460127.77 | 2229359.92 |
| 17 | | |
| 59 | 460114.02 | 2229302.94 |
| 58 | 460119.74 | 2229300.97 |
| 82 | 460124.55 | 2229310.40 |
| 83 | 460119.20 | 2229313.12 |
| 59 | 460114.02 | 2229302.94 |
| 18 | | |
| 64 | 459972.03 | 2229301.98 |
| 67 | 459967.68 | 2229297.86 |
| 63 | 460011.74 | 2229250.06 |
| 62 | 460016.09 | 2229254.19 |
| 64 | 459972.03 | 2229301.98 |
| 20 | | |
| 84 | 459945.89 | 2229277.03 |
| 85 | 459990.02 | 2229229.28 |
| 86 | 460000.39 | 2229239.32 |

| Номер точки | Координаты, м | |
|-------------|---------------|------------|
| | X | Y |
| 87 | 460011.69 | 2229250.02 |
| 88 | 459967.58 | 2229297.76 |
| 89 | 459955.70 | 2229286.52 |
| 84 | 459945.89 | 2229277.03 |
| 24 | | |
| 90 | 459937.23 | 2229286.40 |
| 91 | 459941.62 | 2229281.65 |
| 92 | 459944.63 | 2229322.60 |
| 93 | 459941.38 | 2229326.12 |
| 94 | 459941.57 | 2229345.44 |
| 95 | 459938.87 | 2229308.67 |
| 90 | 459937.23 | 2229286.40 |
| 25 | | |
| 88 | 459967.58 | 2229297.76 |
| 92 | 459944.63 | 2229322.60 |
| 91 | 459941.62 | 2229281.65 |
| 84 | 459945.89 | 2229277.03 |
| 89 | 459955.70 | 2229286.52 |
| 88 | 459967.58 | 2229297.76 |
| 26 | | |
| 85 | 459990.02 | 2229229.28 |
| 96 | 460031.89 | 2229183.97 |
| 97 | 460145.94 | 2229274.13 |
| 98 | 460152.45 | 2229289.76 |
| 99 | 460124.02 | 2229299.51 |
| 100 | 460121.24 | 2229292.84 |
| 101 | 460035.07 | 2229224.72 |
| 87 | 460011.69 | 2229250.02 |
| 86 | 460000.39 | 2229239.32 |
| 85 | 459990.02 | 2229229.28 |
| 27 | | |
| 98 | 460152.45 | 2229289.76 |
| 102 | 460161.00 | 2229310.29 |
| 103 | 460156.39 | 2229312.22 |
| 104 | 460157.97 | 2229316.01 |
| 105 | 460153.35 | 2229317.93 |
| 106 | 460155.18 | 2229322.33 |
| 107 | 460136.72 | 2229330.02 |
| 99 | 460124.02 | 2229299.51 |
| 98 | 460152.45 | 2229289.76 |
| 28 | | |
| 108 | 455891.71 | 2234608.06 |

| Номер точки | Координаты, м | |
|-------------|---------------|------------|
| | X | Y |
| 11 | 455876.71 | 2234597.25 |
| 14 | 455881.05 | 2234591.15 |
| 13 | 455877.37 | 2234588.54 |
| 109 | 455882.87 | 2234580.76 |
| 110 | 455901.64 | 2234594.05 |
| 108 | 455891.71 | 2234608.06 |
| 29 | | |
| 111 | 456147.70 | 2234795.81 |
| 112 | 456147.67 | 2234795.84 |
| 113 | 456127.54 | 2234780.85 |
| 114 | 456127.56 | 2234780.81 |
| 111 | 456147.70 | 2234795.81 |
| 30 | | |
| 115 | 455875.02 | 2234599.63 |
| 11 | 455876.71 | 2234597.25 |
| 108 | 455891.71 | 2234608.06 |
| 116 | 455890.76 | 2234609.41 |
| 117 | 455866.30 | 2234654.60 |
| 118 | 455843.82 | 2234726.39 |
| 119 | 455930.36 | 2234752.79 |
| 39 | 455924.38 | 2234772.06 |
| 120 | 455819.70 | 2234741.52 |
| 121 | 455849.18 | 2234647.36 |
| 115 | 455875.02 | 2234599.63 |
| 31 | | |
| 122 | 456000.83 | 2234774.29 |
| 123 | 456060.34 | 2234792.44 |
| 124 | 456115.47 | 2234797.93 |
| 113 | 456127.54 | 2234780.85 |
| 112 | 456147.67 | 2234795.84 |
| 19 | 456142.82 | 2234803.04 |
| 18 | 456140.08 | 2234801.07 |
| 17 | 456128.06 | 2234817.77 |
| 16 | 456056.74 | 2234810.68 |
| 15 | 455995.46 | 2234792.80 |
| 122 | 456000.83 | 2234774.29 |
| 32 | | |
| 33 | 455923.54 | 2234774.76 |
| 32 | 455814.95 | 2234741.63 |
| 31 | 455845.02 | 2234645.60 |
| 30 | 455871.19 | 2234597.24 |
| 12 | 455873.05 | 2234594.61 |

| Номер точки | Координаты, м | |
|-------------|---------------|------------|
| | X | Y |
| 11 | 455876.71 | 2234597.25 |
| 115 | 455875.02 | 2234599.63 |
| 121 | 455849.18 | 2234647.36 |
| 120 | 455819.70 | 2234741.52 |
| 39 | 455924.38 | 2234772.06 |
| 33 | 455923.54 | 2234774.76 |
| 33 | | |
| 122 | 456000.83 | 2234774.29 |
| 15 | 455995.46 | 2234792.80 |
| 39 | 455924.38 | 2234772.06 |
| 119 | 455930.36 | 2234752.79 |
| 122 | 456000.83 | 2234774.29 |
| 34 | | |
| 125 | 456116.22 | 2234589.42 |
| 126 | 456110.49 | 2234641.95 |
| 127 | 456092.60 | 2234640.00 |
| 128 | 456098.33 | 2234587.47 |
| 129 | 456105.54 | 2234521.38 |
| 130 | 456113.43 | 2234507.20 |
| 131 | 456127.73 | 2234483.75 |
| 125 | 456116.22 | 2234589.42 |
| 35 | | |
| 132 | 455809.54 | 2237293.53 |
| 133 | 455822.88 | 2237338.85 |
| 134 | 455816.34 | 2237401.42 |
| 135 | 455810.37 | 2237459.98 |
| 136 | 455792.46 | 2237458.16 |
| 137 | 455798.43 | 2237399.57 |
| 132 | 455809.54 | 2237293.53 |
| 36 | | |
| 138 | 455437.80 | 2241100.42 |
| 139 | 455443.08 | 2241093.26 |
| 140 | 455459.13 | 2241069.46 |
| 141 | 455450.58 | 2241151.04 |
| 142 | 455441.08 | 2241242.62 |
| 143 | 455423.18 | 2241240.76 |
| 144 | 455423.65 | 2241236.29 |
| 145 | 455424.79 | 2241238.27 |
| 146 | 455434.77 | 2241239.23 |
| 147 | 455438.15 | 2241235.36 |
| 148 | 455438.40 | 2241232.73 |
| 149 | 455435.83 | 2241228.29 |

| Номер точки | Координаты, м | |
|-------------|---------------|------------|
| | X | Y |
| 150 | 455425.85 | 2241227.32 |
| 151 | 455424.41 | 2241228.98 |
| 152 | 455432.68 | 2241149.17 |
| 138 | 455437.80 | 2241100.42 |
| 37* | | |
| 153 | 455477.15 | 2240852.57 |
| 154 | 455479.72 | 2240857.02 |
| 155 | 455479.47 | 2240859.65 |
| 156 | 455476.09 | 2240863.52 |
| 157 | 455466.11 | 2240862.55 |
| 158 | 455463.54 | 2240858.11 |
| 159 | 455463.80 | 2240855.48 |
| 160 | 455467.17 | 2240851.61 |
| 153 | 455477.15 | 2240852.57 |
| 38* | | |
| 144 | 455423.65 | 2241236.29 |
| 151 | 455424.41 | 2241228.98 |
| 150 | 455425.85 | 2241227.32 |
| 149 | 455435.83 | 2241228.29 |
| 148 | 455438.40 | 2241232.73 |
| 147 | 455438.15 | 2241235.36 |
| 146 | 455434.77 | 2241239.23 |
| 145 | 455424.79 | 2241238.27 |
| 144 | 455423.65 | 2241236.29 |
| 39 | | |
| 161 | 456142.54 | 2234347.93 |
| 162 | 456136.33 | 2234355.90 |
| 163 | 456121.36 | 2234376.22 |
| 164 | 456129.14 | 2234304.78 |
| 165 | 456135.62 | 2234246.26 |
| 166 | 456153.51 | 2234248.25 |
| 167 | 456147.03 | 2234306.75 |
| 161 | 456142.54 | 2234347.93 |
| 40 | | |
| 168 | 455867.58 | 2236911.78 |
| 169 | 455850.82 | 2236899.09 |
| 170 | 455867.55 | 2236739.09 |
| 171 | 455885.46 | 2236740.96 |
| 168 | 455867.58 | 2236911.78 |
| 41 | | |
| 169 | 455850.82 | 2236899.09 |
| 168 | 455867.58 | 2236911.78 |

| Номер точки | Координаты, м | |
|-------------|---------------|------------|
| | X | Y |
| 172 | 455852.62 | 2237054.85 |
| 173 | 455840.66 | 2237169.09 |
| 174 | 455827.31 | 2237123.76 |
| 175 | 455834.72 | 2237052.98 |
| 169 | 455850.82 | 2236899.09 |
| 42 | | |
| 176 | 455450.88 | 2240975.65 |
| 177 | 455467.83 | 2240986.54 |
| 140 | 455459.13 | 2241069.46 |
| 139 | 455443.08 | 2241093.26 |
| 138 | 455437.80 | 2241100.42 |
| 176 | 455450.88 | 2240975.65 |
| 43 | | |
| 177 | 455467.83 | 2240986.54 |
| 176 | 455450.88 | 2240975.65 |
| 178 | 455453.85 | 2240947.34 |
| 179 | 455461.69 | 2240930.84 |
| 180 | 455471.71 | 2240907.82 |
| 181 | 455477.65 | 2240892.87 |
| 177 | 455467.83 | 2240986.54 |
| 44* | | |
| 182 | 455515.59 | 2240514.01 |
| 183 | 455515.34 | 2240516.64 |
| 184 | 455511.96 | 2240520.51 |
| 185 | 455501.98 | 2240519.54 |
| 186 | 455499.41 | 2240515.09 |
| 187 | 455499.67 | 2240512.47 |
| 188 | 455503.04 | 2240508.59 |
| 189 | 455513.02 | 2240509.56 |
| 182 | 455515.59 | 2240514.01 |
| 45 | | |
| 161 | 456142.54 | 2234347.93 |
| 131 | 456127.73 | 2234483.75 |
| 130 | 456113.43 | 2234507.20 |
| 129 | 456105.54 | 2234521.38 |
| 163 | 456121.36 | 2234376.22 |
| 162 | 456136.33 | 2234355.90 |
| 161 | 456142.54 | 2234347.93 |
| 46 | | |
| 174 | 455827.31 | 2237123.76 |
| 173 | 455840.66 | 2237169.09 |
| 133 | 455822.88 | 2237338.85 |

| Номер точки | Координаты, м | |
|-----------------|---------------|------------|
| | X | Y |
| 132 | 455809.54 | 2237293.53 |
| 174 | 455827.31 | 2237123.76 |
| 48 | | |
| 181 | 455477.65 | 2240892.87 |
| 180 | 455471.71 | 2240907.82 |
| 179 | 455461.69 | 2240930.84 |
| 178 | 455453.85 | 2240947.34 |
| 190 | 455471.87 | 2240775.49 |
| 191 | 455500.21 | 2240504.40 |
| 192 | 455518.11 | 2240506.27 |
| 193 | 455489.77 | 2240777.36 |
| 181 | 455477.65 | 2240892.87 |
| За исключением: | | |
| 153 | 455477.15 | 2240852.57 |
| 154 | 455479.72 | 2240857.02 |
| 155 | 455479.47 | 2240859.65 |
| 156 | 455476.09 | 2240863.52 |
| 157 | 455466.11 | 2240862.55 |
| 158 | 455463.54 | 2240858.11 |
| 159 | 455463.80 | 2240855.48 |
| 160 | 455467.17 | 2240851.61 |
| 153 | 455477.15 | 2240852.57 |
| За исключением: | | |
| 182 | 455515.59 | 2240514.01 |
| 183 | 455515.34 | 2240516.64 |
| 184 | 455511.96 | 2240520.51 |
| 185 | 455501.98 | 2240519.54 |
| 186 | 455499.41 | 2240515.09 |
| 187 | 455499.67 | 2240512.47 |
| 188 | 455503.04 | 2240508.59 |
| 189 | 455513.02 | 2240509.56 |
| 182 | 455515.59 | 2240514.01 |
| 55 | | |
| 194 | 460015.87 | 2229359.06 |
| 195 | 460042.10 | 2229368.33 |
| 196 | 460052.81 | 2229378.47 |
| 197 | 460013.87 | 2229364.72 |
| 194 | 460015.87 | 2229359.06 |
| 56 | | |
| 195 | 460042.10 | 2229368.33 |
| 48 | 460057.46 | 2229373.75 |
| 47 | 460057.96 | 2229380.29 |

| Номер точки | Координаты, м | |
|-------------|---------------|------------|
| | X | Y |
| 196 | 460052.81 | 2229378.47 |
| 195 | 460042.10 | 2229368.33 |
| 57 | | |
| 90 | 459937.23 | 2229286.40 |
| 95 | 459938.87 | 2229308.67 |
| 94 | 459941.57 | 2229345.44 |
| 198 | 459941.81 | 2229369.30 |
| 199 | 459921.81 | 2229369.50 |
| 200 | 459921.76 | 2229363.94 |
| 201 | 459916.76 | 2229363.99 |
| 202 | 459916.72 | 2229359.77 |
| 203 | 459911.72 | 2229359.82 |
| 204 | 459911.26 | 2229314.51 |
| 90 | 459937.23 | 2229286.40 |
| 86 | | |
| 205 | 455448.75 | 2240930.24 |
| 206 | 455452.98 | 2240890.47 |
| 207 | 455443.00 | 2240889.40 |
| 208 | 455450.12 | 2240822.90 |
| 209 | 455444.87 | 2240822.34 |
| 210 | 455444.35 | 2240818.59 |
| 211 | 455444.48 | 2240817.35 |
| 212 | 455445.79 | 2240813.79 |
| 213 | 455451.03 | 2240814.35 |
| 214 | 455451.33 | 2240811.58 |
| 215 | 455444.37 | 2240810.84 |
| 216 | 455435.98 | 2240888.67 |
| 217 | 455433.10 | 2240888.34 |
| 218 | 455428.87 | 2240928.11 |
| 219 | 455431.86 | 2240928.44 |
| 220 | 455428.38 | 2240961.21 |
| 221 | 455434.97 | 2240965.44 |
| 222 | 455438.83 | 2240929.19 |
| 205 | 455448.75 | 2240930.24 |
| 87 | | |
| 208 | 455450.12 | 2240822.90 |
| 213 | 455451.03 | 2240814.35 |
| 212 | 455445.79 | 2240813.79 |
| 211 | 455444.48 | 2240817.35 |
| 210 | 455444.35 | 2240818.59 |
| 209 | 455444.87 | 2240822.34 |
| 208 | 455450.12 | 2240822.90 |

| Номер точки | Координаты, м | |
|-------------|---------------|------------|
| | X | Y |
| 88 | | |
| 223 | 455452.99 | 2240823.21 |
| 224 | 455454.29 | 2240819.65 |
| 225 | 455454.43 | 2240818.41 |
| 226 | 455453.90 | 2240814.66 |
| 213 | 455451.03 | 2240814.35 |
| 208 | 455450.12 | 2240822.90 |
| 223 | 455452.99 | 2240823.21 |
| 89 | | |
| 227 | 455445.79 | 2240929.93 |
| 205 | 455448.75 | 2240930.24 |
| 206 | 455452.98 | 2240890.47 |
| 228 | 455450.02 | 2240890.13 |
| 229 | 455458.29 | 2240812.32 |
| 214 | 455451.33 | 2240811.58 |
| 213 | 455451.03 | 2240814.35 |
| 226 | 455453.90 | 2240814.66 |
| 225 | 455454.43 | 2240818.41 |
| 224 | 455454.29 | 2240819.65 |
| 223 | 455452.99 | 2240823.21 |
| 208 | 455450.12 | 2240822.90 |
| 207 | 455443.00 | 2240889.40 |
| 217 | 455433.10 | 2240888.34 |
| 218 | 455428.87 | 2240928.11 |
| 222 | 455438.83 | 2240929.19 |
| 221 | 455434.97 | 2240965.44 |
| 230 | 455441.55 | 2240969.67 |
| 227 | 455445.79 | 2240929.93 |
| 90 | | |
| 231 | 455439.41 | 2240975.82 |
| 232 | 455441.29 | 2240972.17 |
| 233 | 455441.29 | 2240972.13 |
| 230 | 455441.55 | 2240969.67 |
| 221 | 455434.97 | 2240965.44 |
| 234 | 455432.55 | 2240988.12 |
| 231 | 455439.41 | 2240975.82 |
| 91 | | |
| 234 | 455432.55 | 2240988.12 |
| 221 | 455434.97 | 2240965.44 |
| 220 | 455428.38 | 2240961.21 |
| 235 | 455423.90 | 2241003.21 |
| 236 | 455427.19 | 2240997.74 |

| Номер точки | Координаты, м | |
|-------------|---------------|------------|
| | X | Y |
| 234 | 455432.55 | 2240988.12 |
| 92 | | |
| 232 | 455441.29 | 2240972.17 |
| 231 | 455439.41 | 2240975.82 |
| 234 | 455432.55 | 2240988.12 |
| 237 | 455425.67 | 2241052.75 |
| 238 | 455428.61 | 2241053.06 |
| 239 | 455429.13 | 2241056.82 |
| 240 | 455429.00 | 2241058.06 |
| 241 | 455427.69 | 2241061.62 |
| 242 | 455424.76 | 2241061.31 |
| 243 | 455417.76 | 2241127.03 |
| 244 | 455422.85 | 2241120.68 |
| 245 | 455425.91 | 2241116.53 |
| 232 | 455441.29 | 2240972.17 |
| 93 | | |
| 237 | 455425.67 | 2241052.75 |
| 234 | 455432.55 | 2240988.12 |
| 236 | 455427.19 | 2240997.74 |
| 235 | 455423.90 | 2241003.21 |
| 246 | 455409.64 | 2241137.16 |
| 243 | 455417.76 | 2241127.03 |
| 242 | 455424.76 | 2241061.31 |
| 247 | 455419.58 | 2241060.75 |
| 248 | 455419.05 | 2241057.00 |
| 249 | 455419.19 | 2241055.76 |
| 250 | 455420.49 | 2241052.20 |
| 237 | 455425.67 | 2241052.75 |
| 94 | | |
| 241 | 455427.69 | 2241061.62 |
| 240 | 455429.00 | 2241058.06 |
| 239 | 455429.13 | 2241056.82 |
| 238 | 455428.61 | 2241053.06 |
| 237 | 455425.67 | 2241052.75 |
| 242 | 455424.76 | 2241061.31 |
| 241 | 455427.69 | 2241061.62 |
| 95 | | |
| 242 | 455424.76 | 2241061.31 |
| 237 | 455425.67 | 2241052.75 |
| 250 | 455420.49 | 2241052.20 |
| 249 | 455419.19 | 2241055.76 |
| 248 | 455419.05 | 2241057.00 |

| Номер точки | Координаты, м | |
|-------------|---------------|------------|
| | X | Y |
| 247 | 455419.58 | 2241060.75 |
| 242 | 455424.76 | 2241061.31 |
| 96 | | |
| 251 | 455419.20 | 2241205.14 |
| 252 | 455423.72 | 2241165.39 |
| 253 | 455413.79 | 2241164.27 |
| 243 | 455417.76 | 2241127.03 |
| 246 | 455409.64 | 2241137.16 |
| 254 | 455406.83 | 2241163.47 |
| 255 | 455403.85 | 2241163.13 |
| 256 | 455399.32 | 2241202.87 |
| 257 | 455402.38 | 2241203.22 |
| 258 | 455392.17 | 2241292.85 |
| 259 | 455399.13 | 2241293.64 |
| 260 | 455399.42 | 2241291.05 |
| 261 | 455395.34 | 2241290.62 |
| 262 | 455394.81 | 2241286.86 |
| 263 | 455394.95 | 2241285.63 |
| 264 | 455396.25 | 2241282.07 |
| 265 | 455400.40 | 2241282.51 |
| 266 | 455409.34 | 2241204.02 |
| 251 | 455419.20 | 2241205.14 |
| 97 | | |
| 260 | 455399.42 | 2241291.05 |
| 265 | 455400.40 | 2241282.51 |
| 264 | 455396.25 | 2241282.07 |
| 263 | 455394.95 | 2241285.63 |
| 262 | 455394.81 | 2241286.86 |
| 261 | 455395.34 | 2241290.62 |
| 260 | 455399.42 | 2241291.05 |
| 98 | | |
| 272 | 455403.45 | 2241291.48 |
| 271 | 455404.76 | 2241287.93 |
| 270 | 455404.89 | 2241286.69 |
| 269 | 455404.37 | 2241282.93 |
| 265 | 455400.40 | 2241282.51 |
| 260 | 455399.42 | 2241291.05 |
| 272 | 455403.45 | 2241291.48 |
| 99 | | |
| 251 | 455419.20 | 2241205.14 |
| 252 | 455423.72 | 2241165.39 |
| 273 | 455420.74 | 2241165.06 |

| Номер точки | Координаты, м | |
|-------------|---------------|------------|
| | X | Y |
| 245 | 455425.91 | 2241116.53 |
| 244 | 455422.85 | 2241120.68 |
| 243 | 455417.76 | 2241127.03 |
| 253 | 455413.79 | 2241164.27 |
| 255 | 455403.85 | 2241163.13 |
| 256 | 455399.32 | 2241202.87 |
| 266 | 455409.34 | 2241204.02 |
| 265 | 455400.40 | 2241282.51 |
| 269 | 455404.37 | 2241282.93 |

| Номер точки | Координаты, м | |
|-------------|---------------|------------|
| | X | Y |
| 270 | 455404.89 | 2241286.69 |
| 271 | 455404.76 | 2241287.93 |
| 272 | 455403.45 | 2241291.48 |
| 260 | 455399.42 | 2241291.05 |
| 259 | 455399.13 | 2241293.64 |
| 268 | 455406.08 | 2241294.43 |
| 267 | 455416.29 | 2241204.81 |
| 251 | 455419.20 | 2241205.14 |

Примечание: *по данным государственного лесного реестра публичный сервитут, подлежащий установлению, расположен на землях лесного фонда.

**Документация по планировке территории для строительства автомобильной дороги
Москва – Егорьевск – Тума – Касимов (МЕТК) в Раменском городском округе**

Московской области

Проект межевания территории

Раздел 2. Графическая часть

Чертеж межевания территории

Условные обозначения

| | |
|---|--|
| ПЛАНИРУЕМЫЕ ЭЛЕМЕНТЫ ПЛАНИРОВОЧНОЙ СТРУКТУРЫ: | |
| | квартал (инженерные сооружения) |
| | территория общего пользования |
| | территория, занятая линейными объектами и (или) предназначенная для размещения линейного объекта |
| | улично-дорожная сеть |
| СУЩЕСТВУЮЩИЕ ЭЛЕМЕНТЫ ПЛАНИРОВОЧНОЙ СТРУКТУРЫ: | |
| | территория общего пользования |
| | улично-дорожная сеть |
| ГРАНИЦЫ | |
| | городского округа |
| | населенных пунктов |
| | существующих земельных участков, границы которых зарегистрированы в Едином государственном реестре недвижимости |
| | зоны планируемого размещения линейного объекта* |
| | зон планируемого размещения линейных объектов, подлежащих реконструкции в связи с изменением их местоположения* |
| | зоны планируемого размещения линейных объектов ПАО «Россети Московский регион» ВЛ 220 кВ Цагинская I и II цепь, подлежащих реконструкции в связи с изменением их местоположения |
| | зоны планируемого размещения линейных объектов ПАО «Россети Московский регион» ВЛ 110 кВ Нежино - Донино, подлежащих реконструкции в связи с изменением их местоположения |
| | зоны планируемого размещения линейных объектов ПАО «Россети Московский регион» ВЛ 110 кВ Гжель - Донино, подлежащих реконструкции в связи с изменением их местоположения |
| | зоны планируемого размещения линейных объектов ООО «Газпром трансгаз Москва» газопровод-отвода к ГРС «Раменское», подлежащих реконструкции в связи с изменением местоположения |
| | зон планируемого размещения линейных объектов ООО «Газпром трансгаз Москва» линии связи, обслуживающей газопровод - отвод к ГРС «Раменское», подлежащих реконструкции в связи с изменением их местоположения |
| | зоны планируемого размещения линейных объектов трубопроводного транспорта, подлежащих реконструкции в связи с изменением местоположения |
| | зоны планируемого размещения линейных объектов, линий связи, обслуживающих трубопроводный транспорт, подлежащих реконструкции в связи с изменением местоположения |
| | земель лесного фонда |
| | образуемых земельных участков |
| | изменяемых земельных участков |

**Документация по планировке территории для строительства автомобильной дороги
Москва – Егорьевск – Тума – Касимов (МЕТК) в Раменском городском округе
Московской области
Чертеж межевания территории
Условные обозначения**



публичных сервитутов, подлежащих установлению



береговой полосы



красные линии*

ПОЯСНИТЕЛЬНЫЕ НАДПИСИ

1

номера земельных участков (условные номера образуемых земельных участков, в том числе в отношении которых предполагаются их резервирование и (или) изъятие для муниципальных нужд, образуемых земельных участков, предоставляемых из земель лесного фонда, номера изменяемых земельных участков, номера земельных участков, расположенных полностью в границах зоны планируемого размещения линейного объекта, номера публичных сервитутов, подлежащих установлению)

• 1

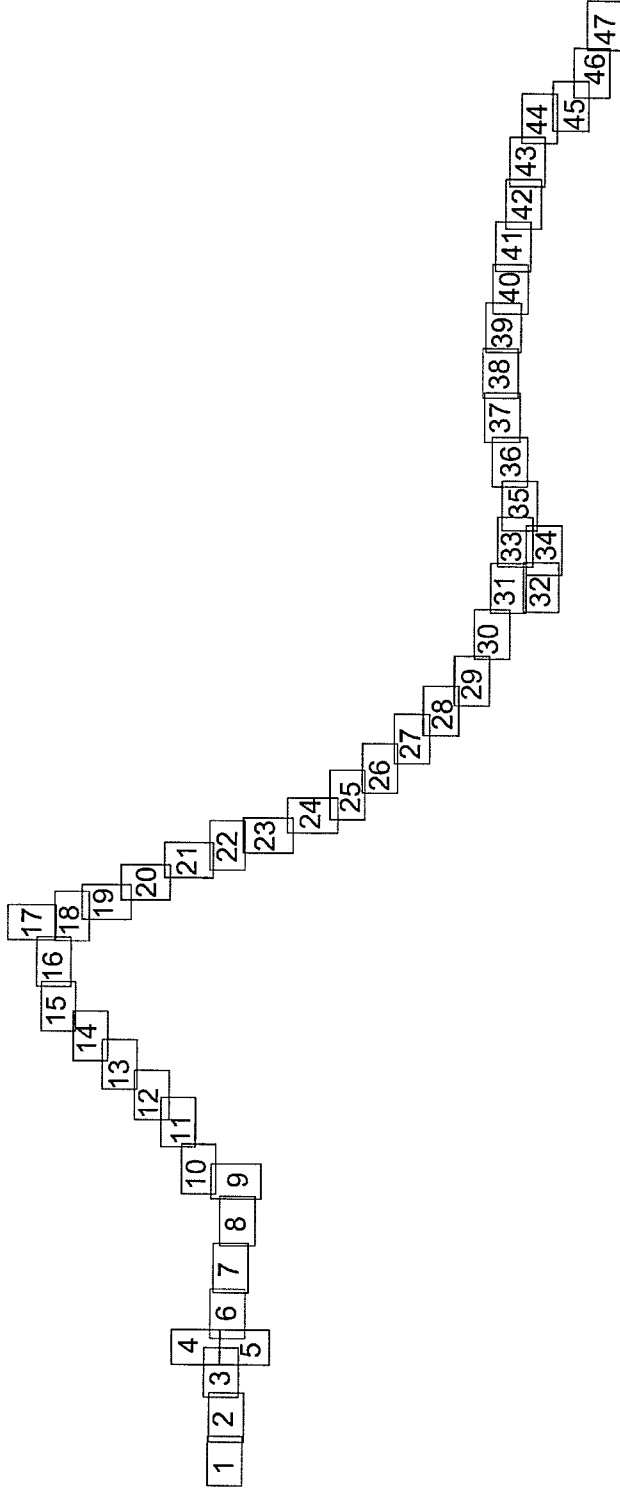
номера поворотных точек границ образуемых земельных участков, границ публичных сервитутов, подлежащих установлению

50:41:0000000:46045

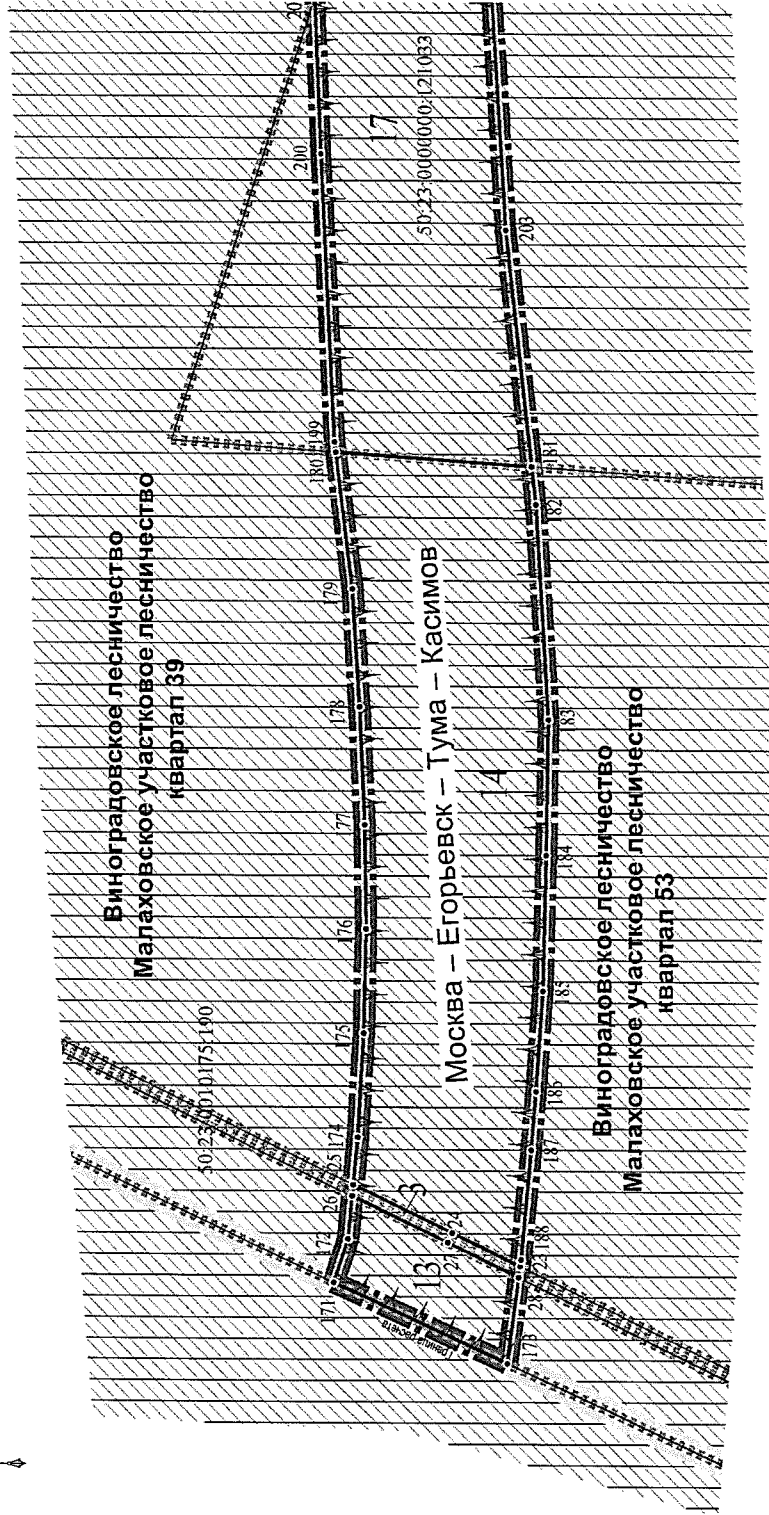
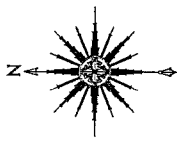
кадастровый номер земельного участка

* - отображены в соответствии с материалами планировки территории

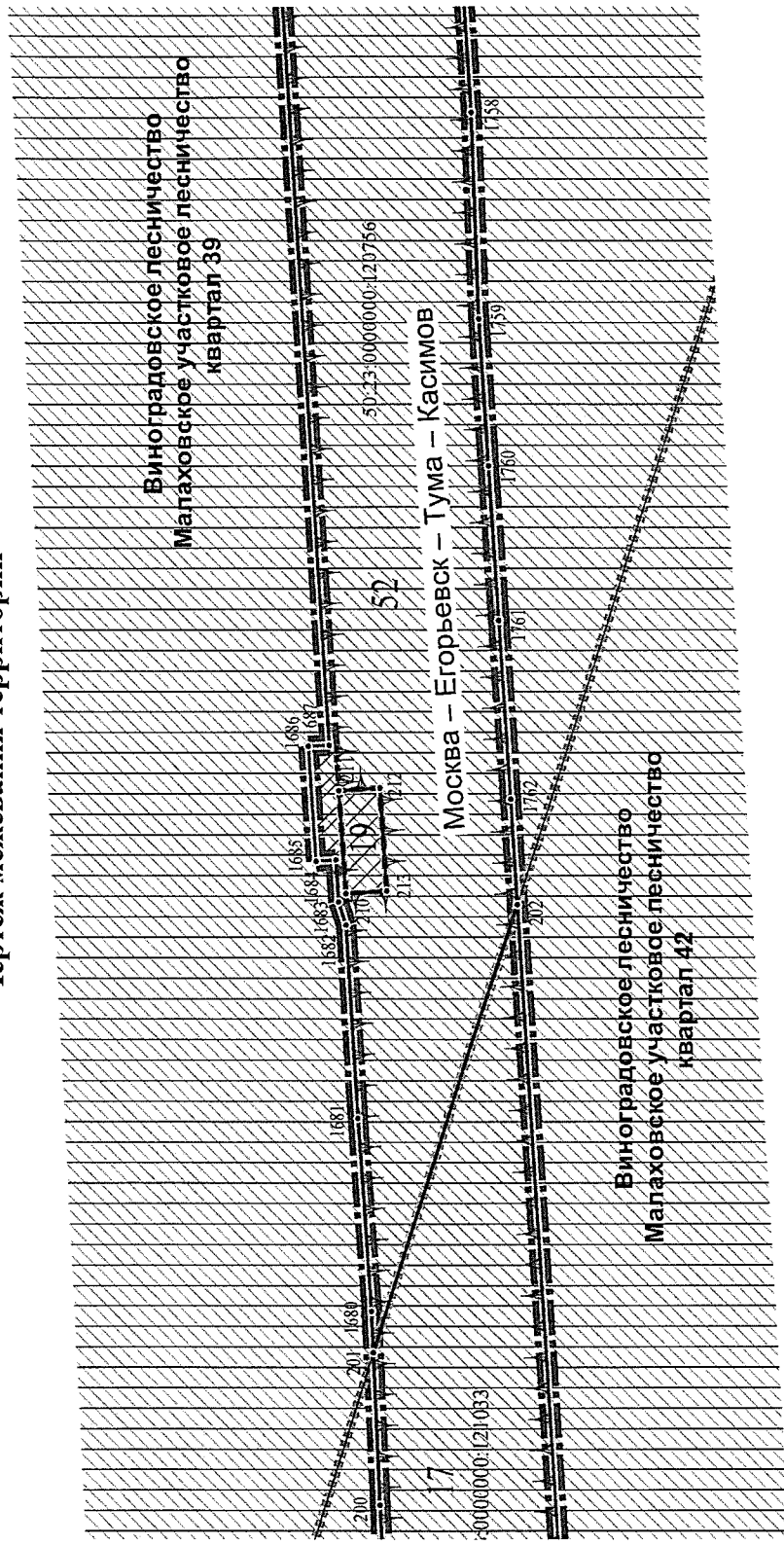
**Документация по планировке территории для строительства автомобильной дороги Москва – Егорьевск – Тума – Касимов (МЕТК)
в Раменском городском округе Московской области
Чертеж межевания территории
Схема расположения листов**





Документация по планировке территории для строительства автомобильной дороги Москва – Егорьевск – Тума – Касимов (МЕТК) в Раменском городском округе Московской области
Чертеж межевания территории



Документация по планировке территории для строительства автомобильной дороги Москва – Егорьевск – Тума – Касимов (МЕТК) в Раменском городском округе Московской области
Чертеж межевания территории

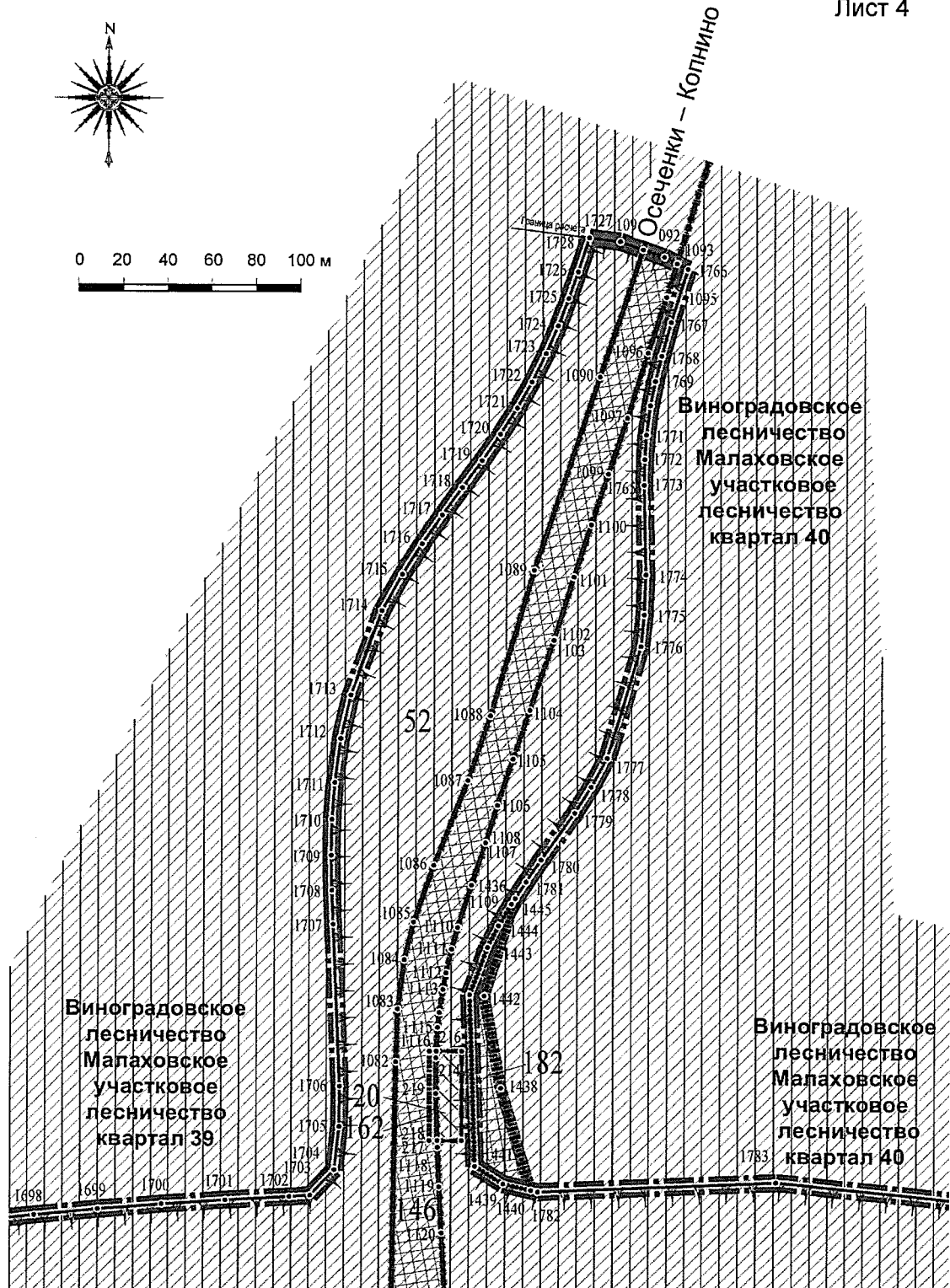


**Документация по планировке территории для строительства автомобильной дороги Москва – Егорьевск – Тума – Касимов (МЕТК)
в Раменском городском округе Московской области
Чертеж межевания территории**



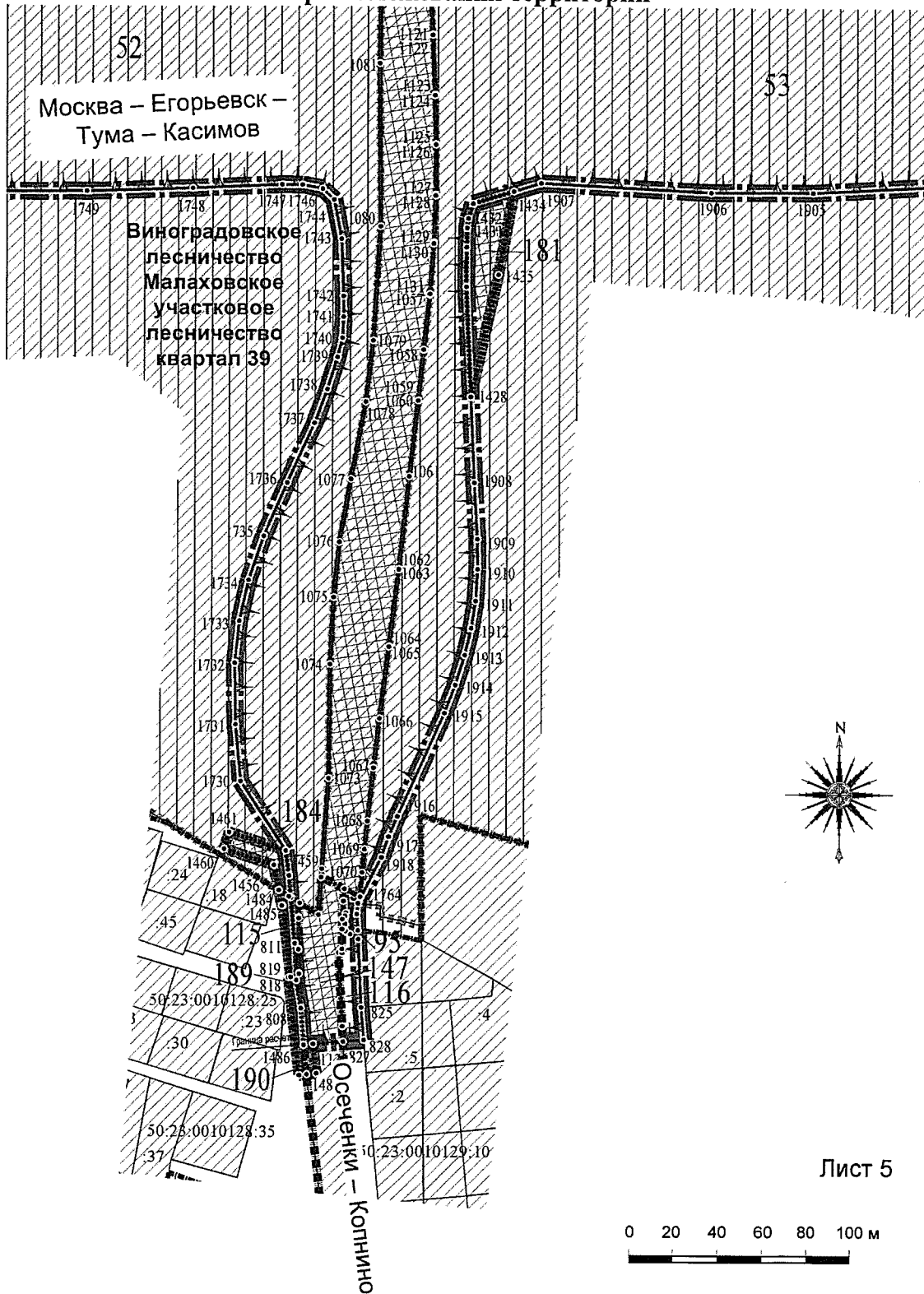
Документация по планировке территории для строительства автомобильной дороги
 Москва – Егорьевск – Тума – Касимов (МЕТК) в Раменском городском округе
 Московской области
 Чертеж межевания территории

Лист 4

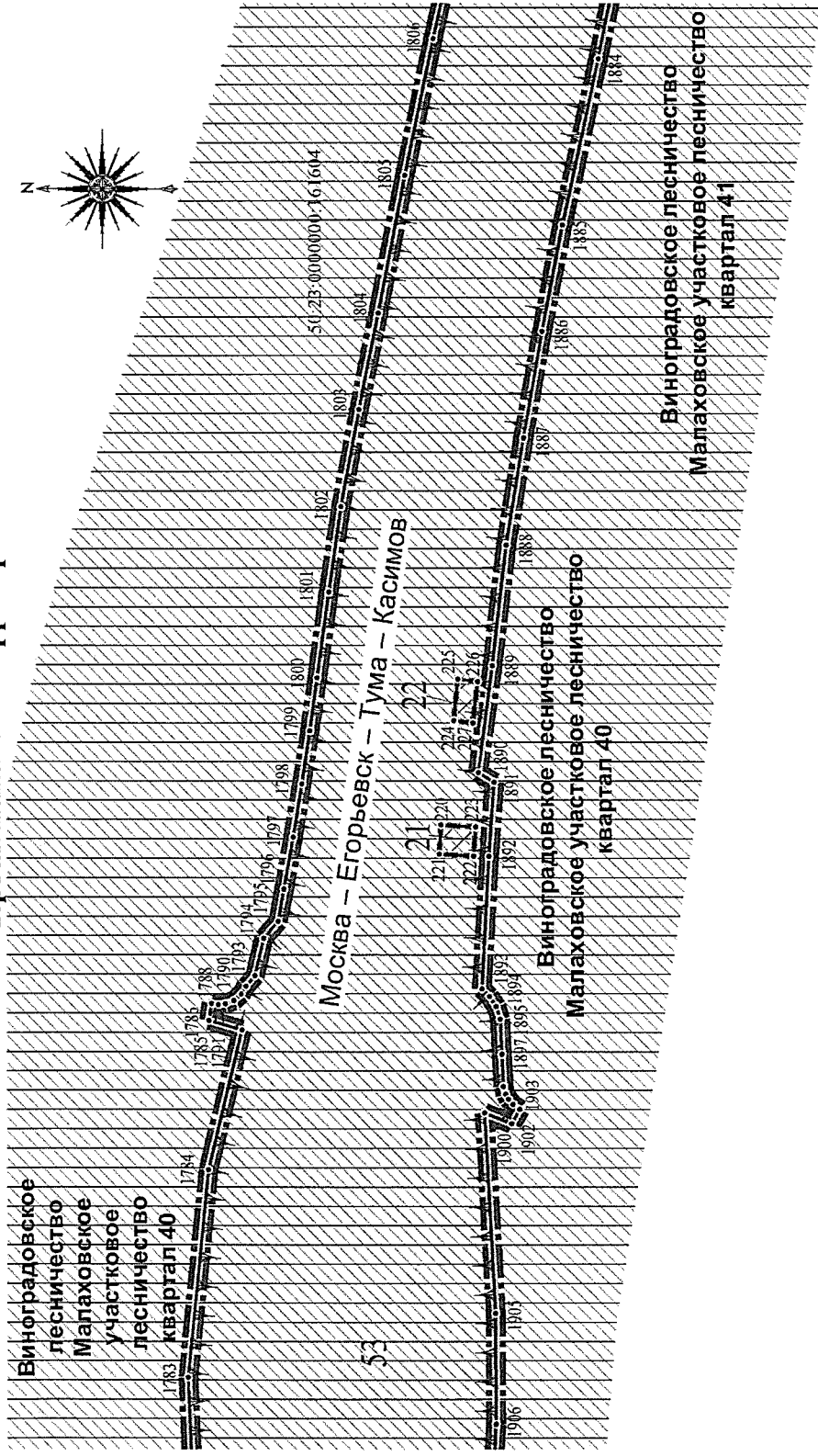


Документация по планировке территории для строительства автомобильной дороги
Москва – Егорьевск – Тума – Касимов (МЕТК) в Раменском городском округе
Московской области

Чертеж межевания территории

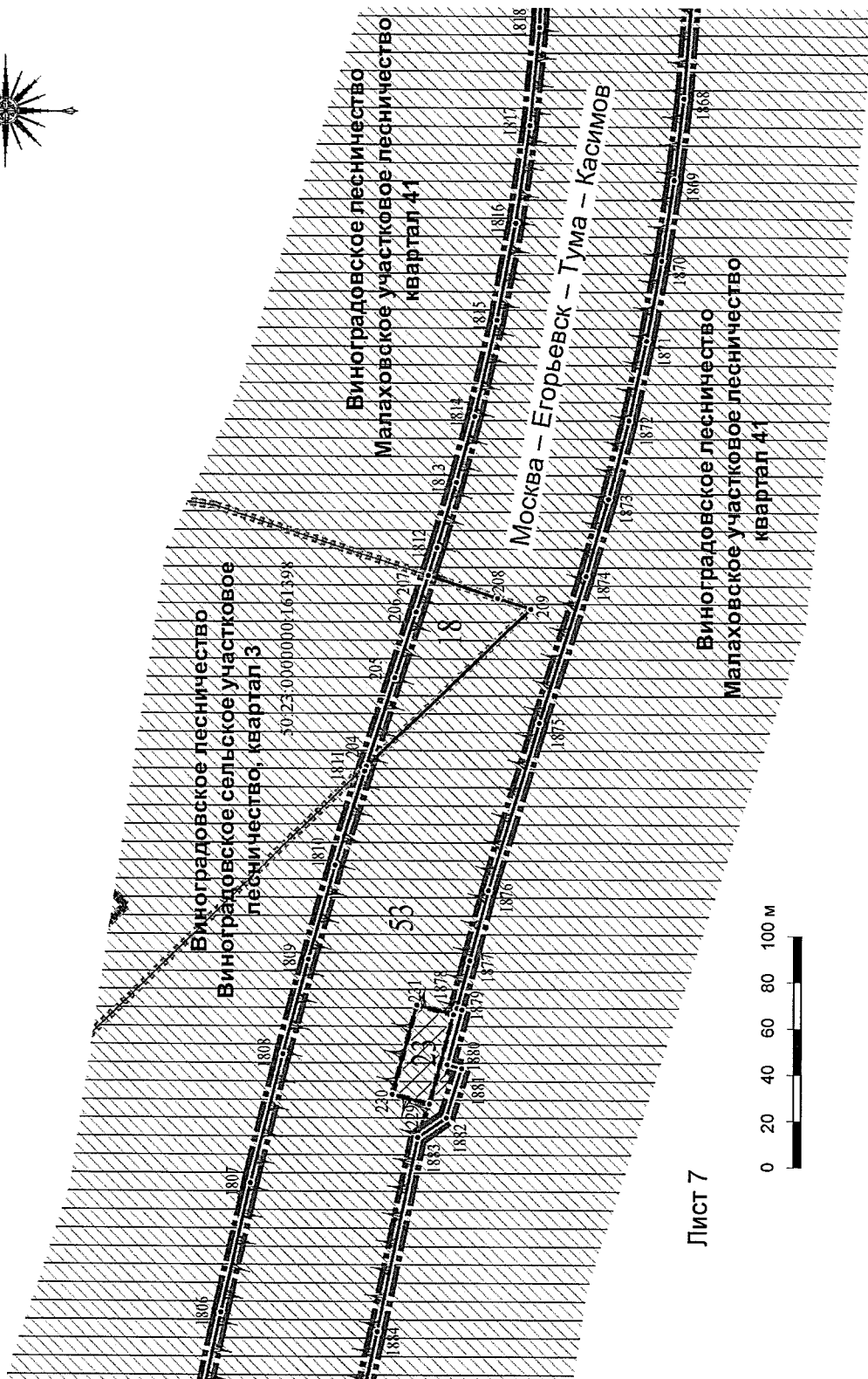
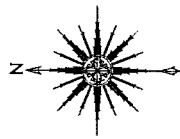


Документация по планировке территории для строительства автомобильной дороги Москва – Егорьевск – Тума – Касимов (МЕТК) в Раменском городском округе Московской области
Чертеж межевания территории




Лист 6

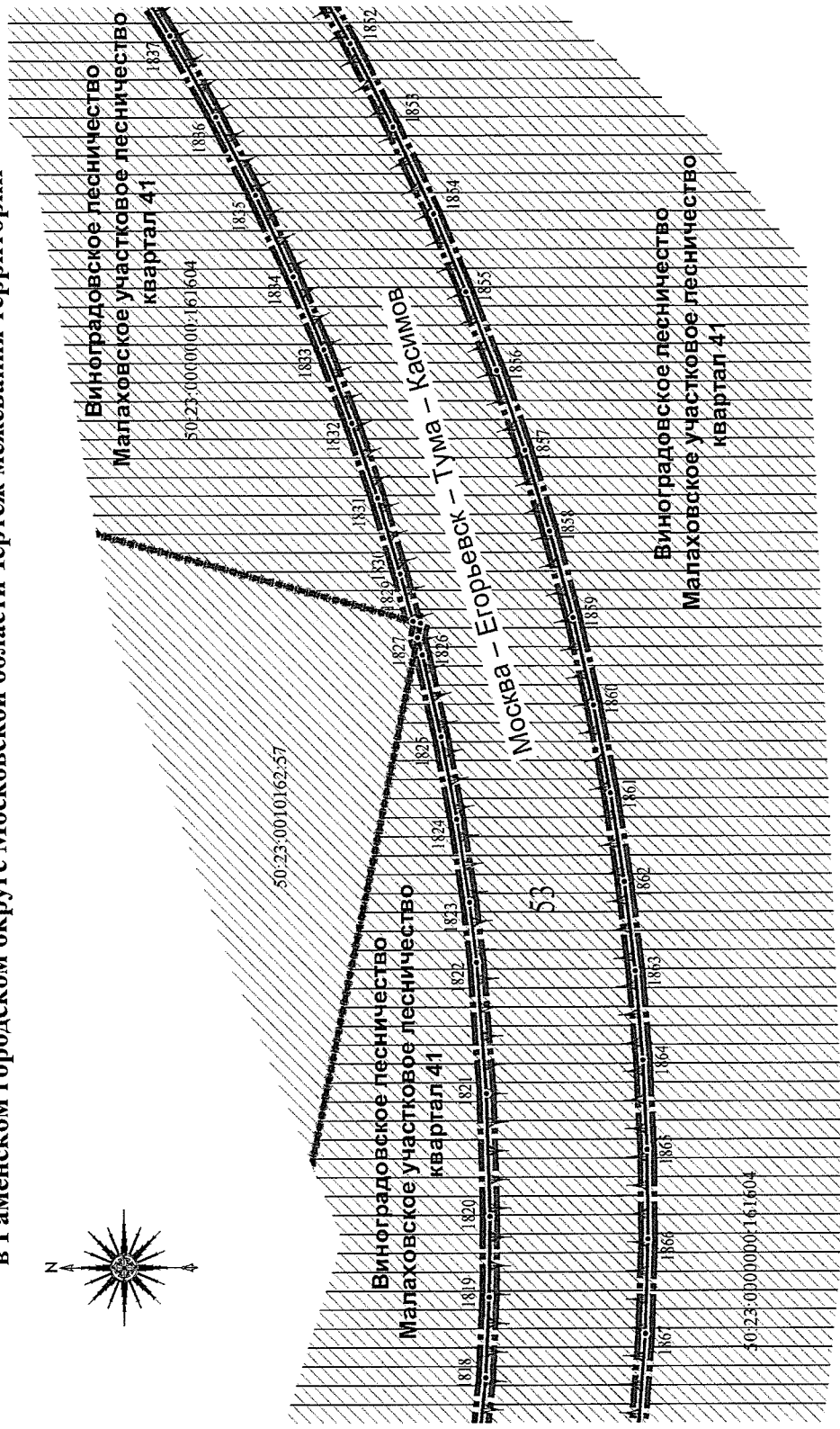
Документация по планировке территории для строительства автомобильной дороги Москва – Егорьевск – Тума – Касимов (МЕТК) в Раменском городском округе Московской области
Чертеж межевания территории



Лист 7



Документация по планировке территории для строительства автомобильной дороги Москва – Егорьевск – Тума – Касимов (МЕТК) в Раменском городском округе Московской области Чертеж межевания территории

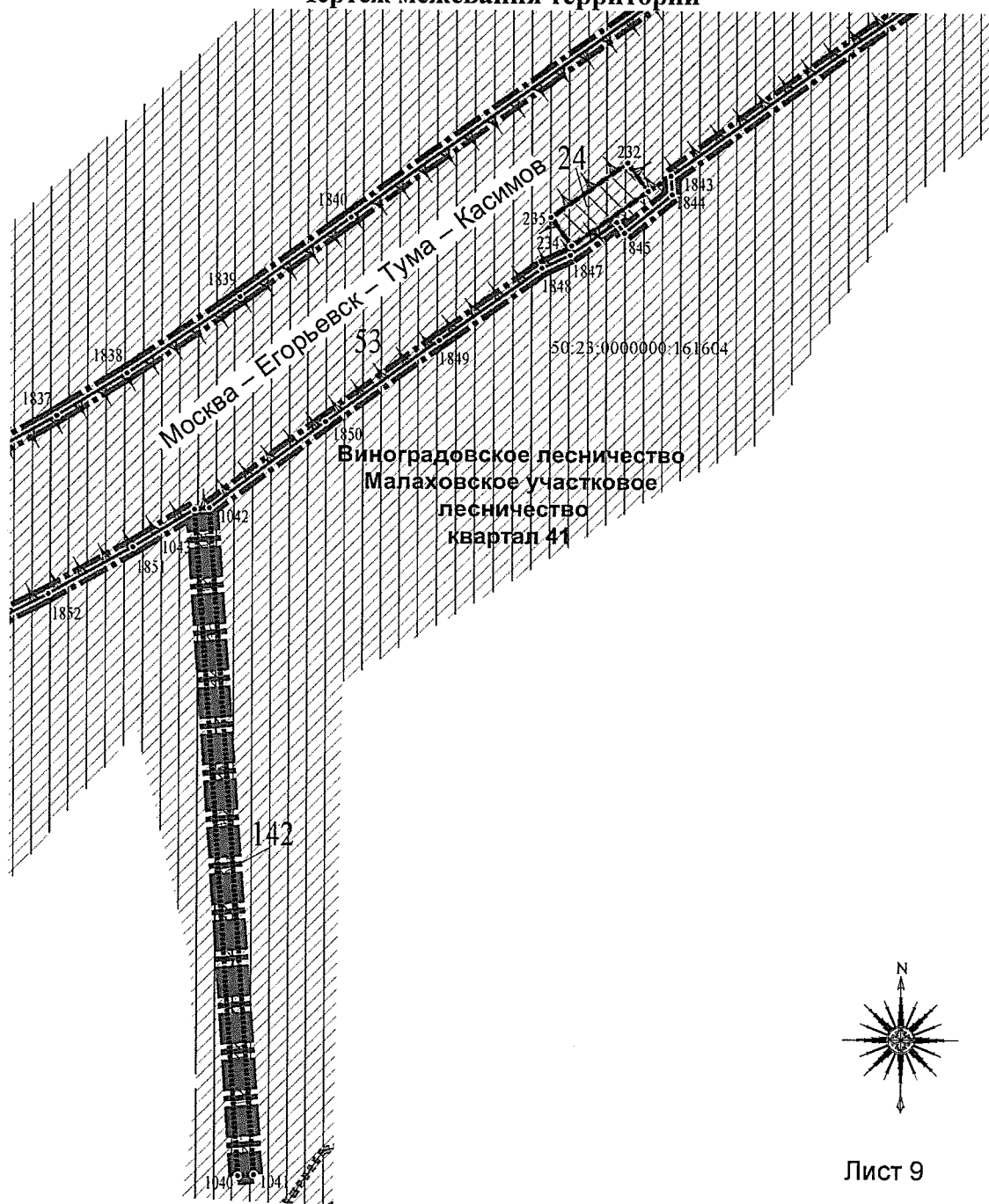


Лист 8

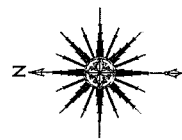


Документация по планировке территории для строительства автомобильной дороги
Москва – Егорьевск – Тула – Касимов (МЕТК) в Раменском городском округе
Московской области

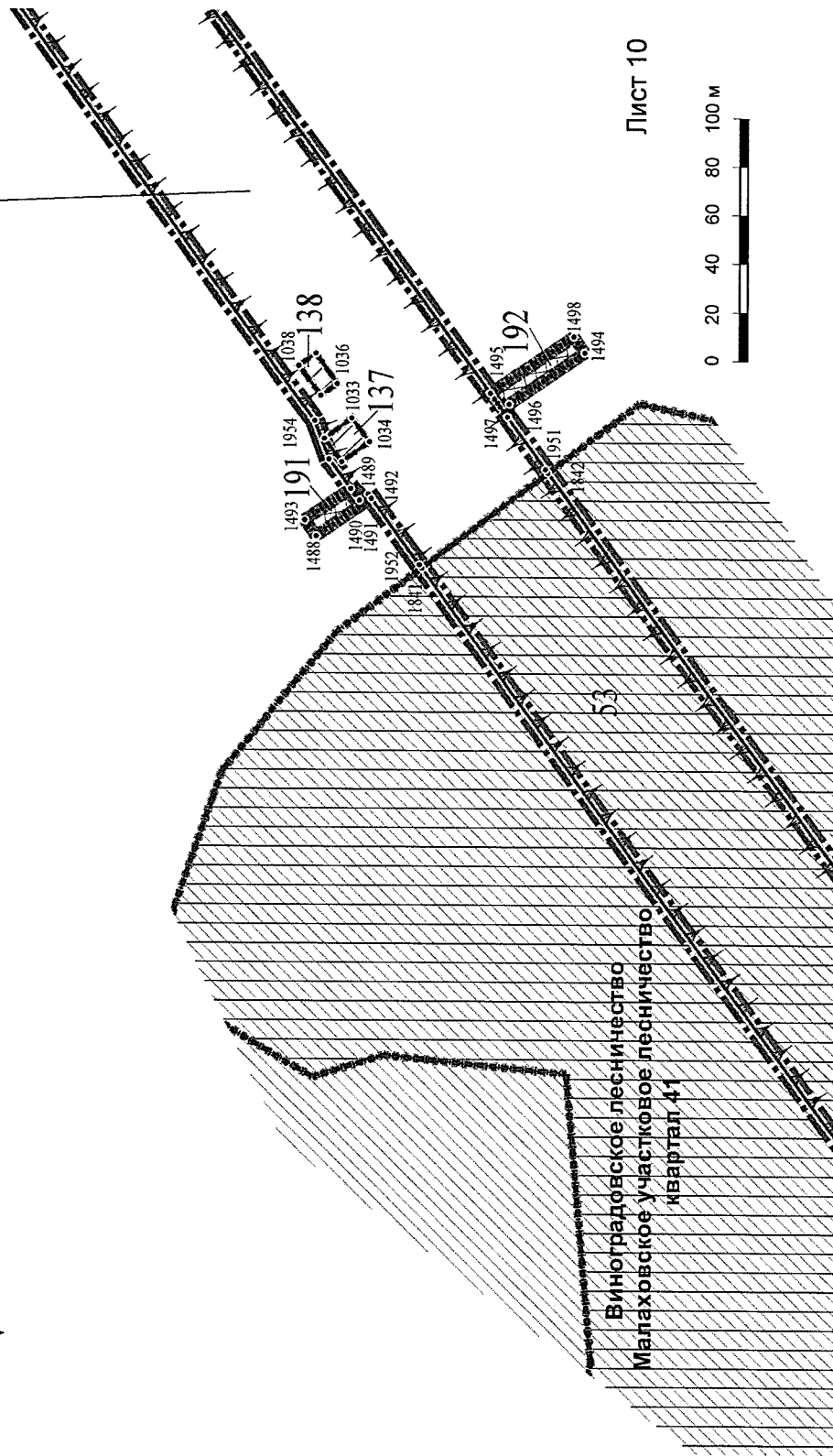
Чертеж межевания территории



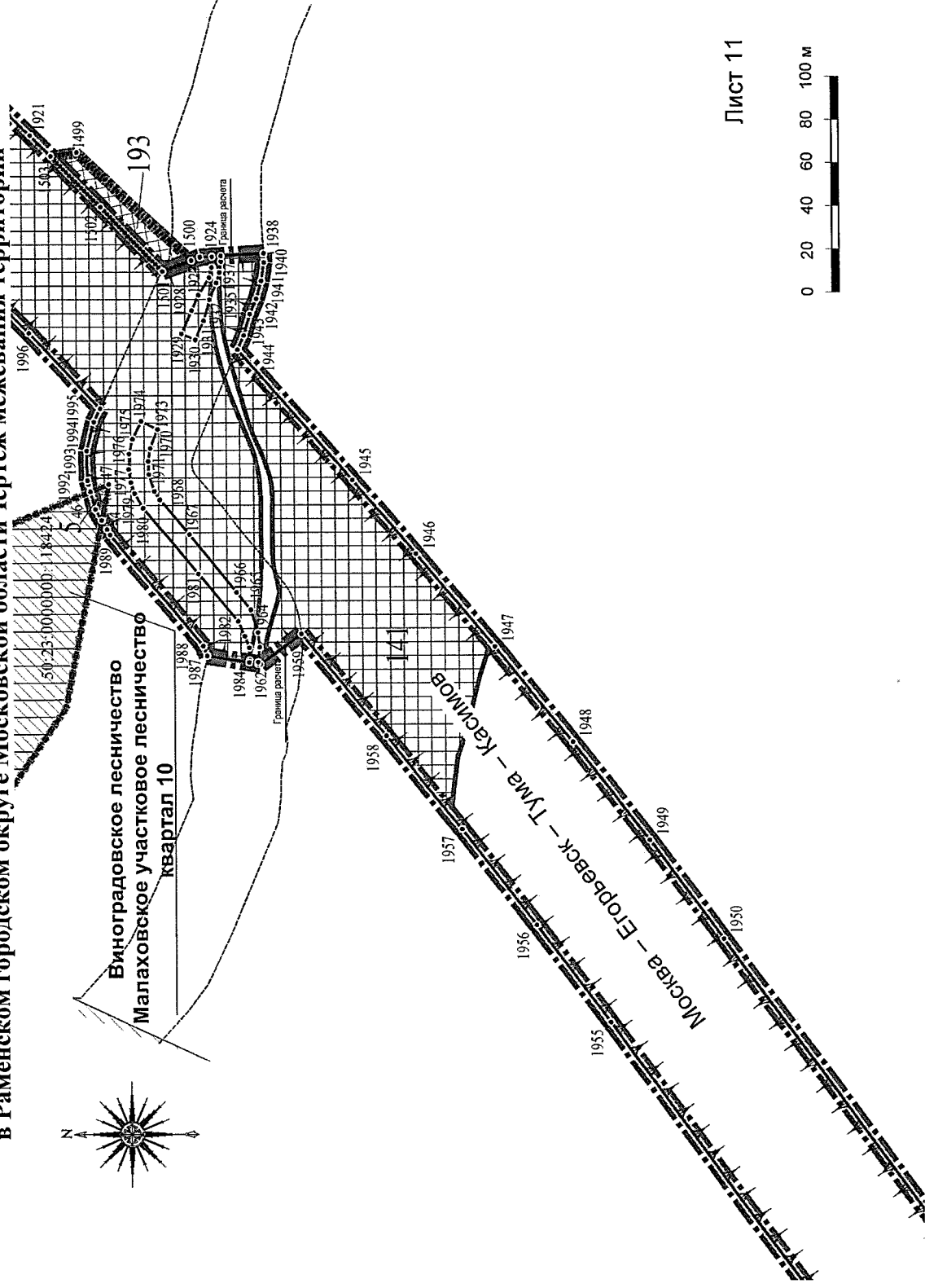
Документация по планировке территории для строительства автомобильной дороги Москва – Егорьевск – Тума – Касимов (МЕТК)
в Раменском городском округе Московской области
Чертеж межевания территории



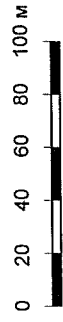
Москва – Егорьевск – Тума – Касимов



Документация по планировке территории для строительства автомобильной дороги Москва – Егорьевск – Тула – Касимов (МЕТК) в Раменском городском округе Московской области Чертеж межевания территории

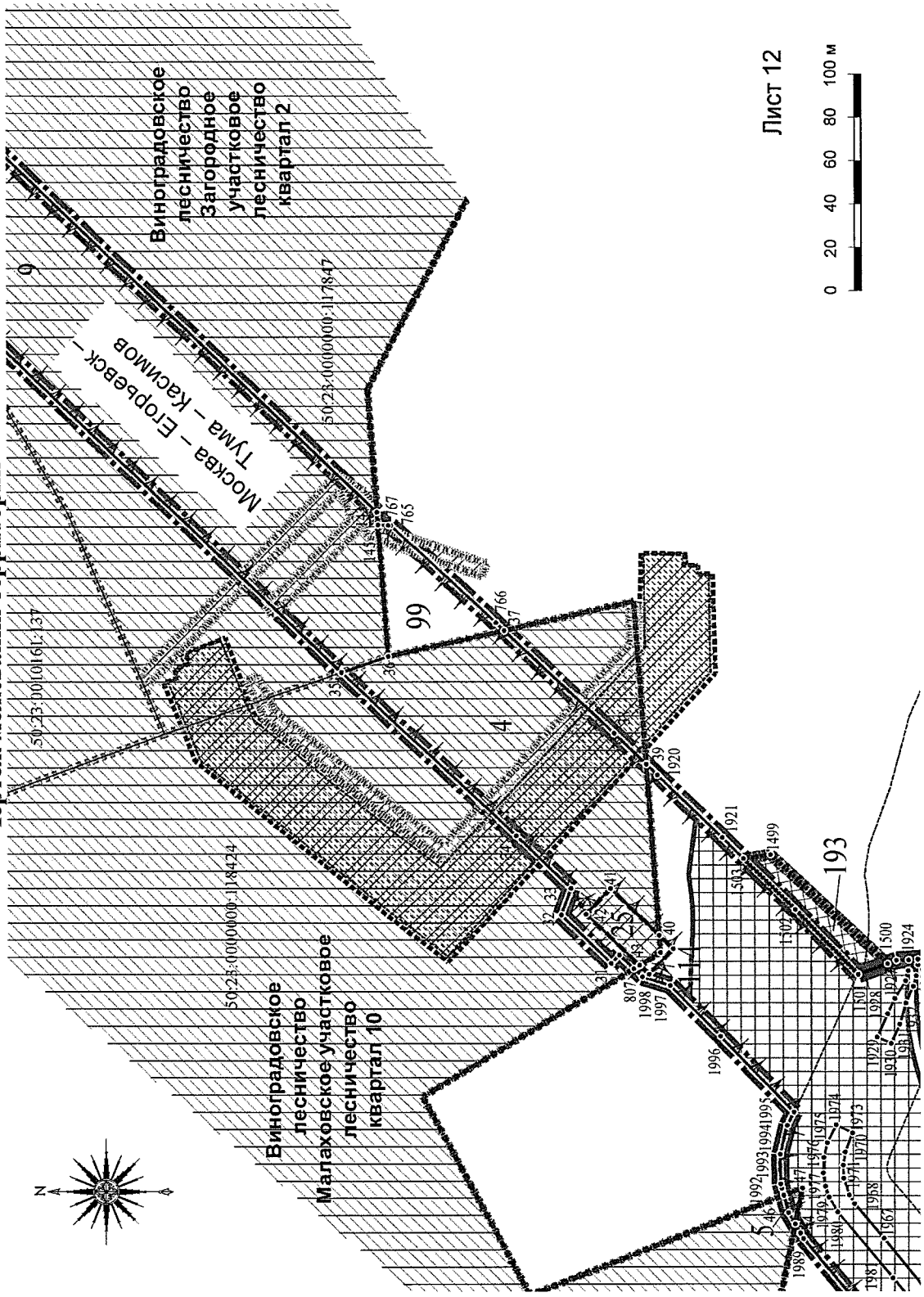


Лист 11



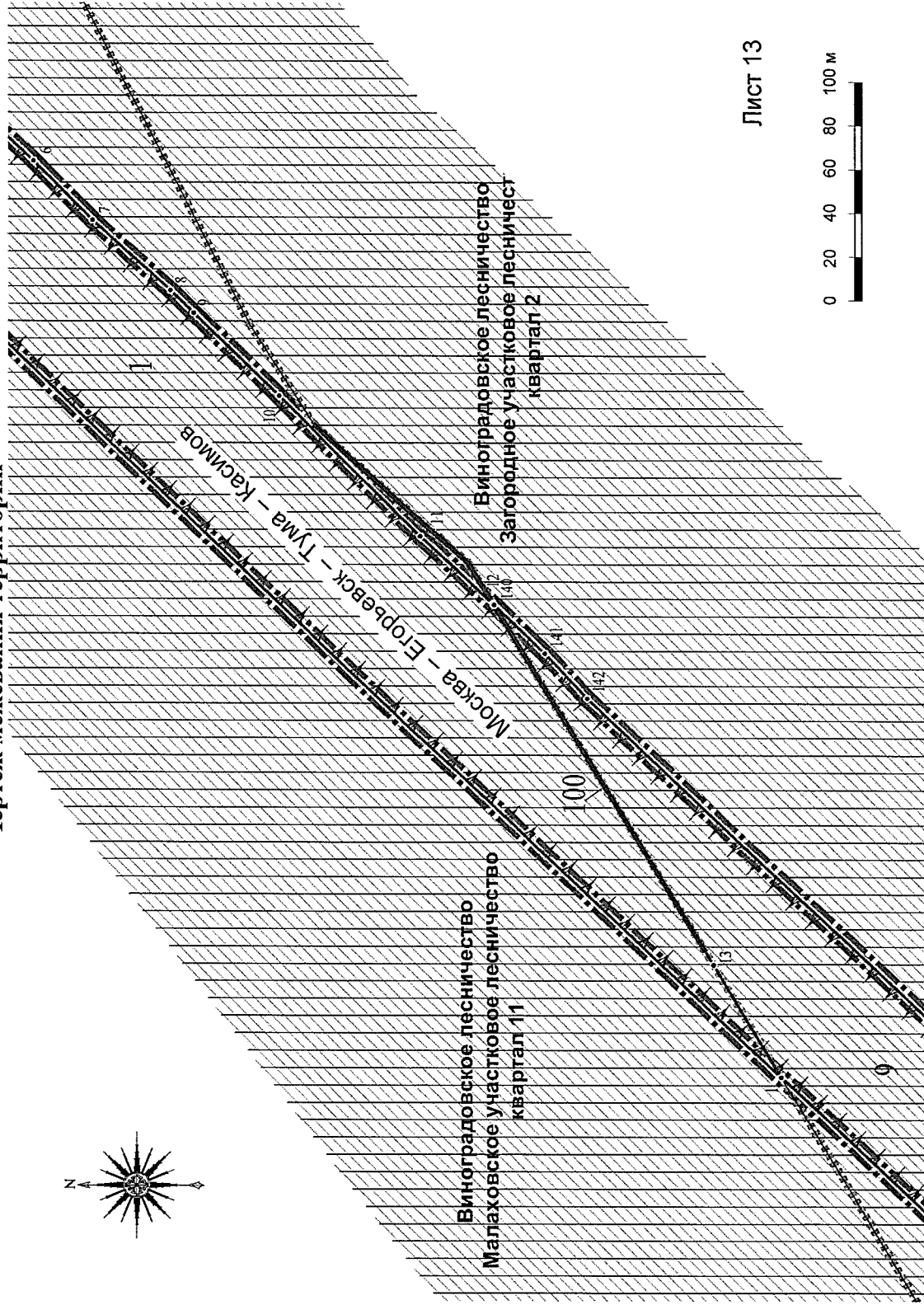
Документация по планировке территории для строительства автомобильной дороги Москва – Егорьевск – Тума – Касимов (МЕТК)
в Раменском городском округе Московской области

Чертеж межевания территории

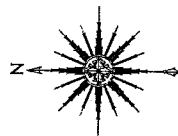
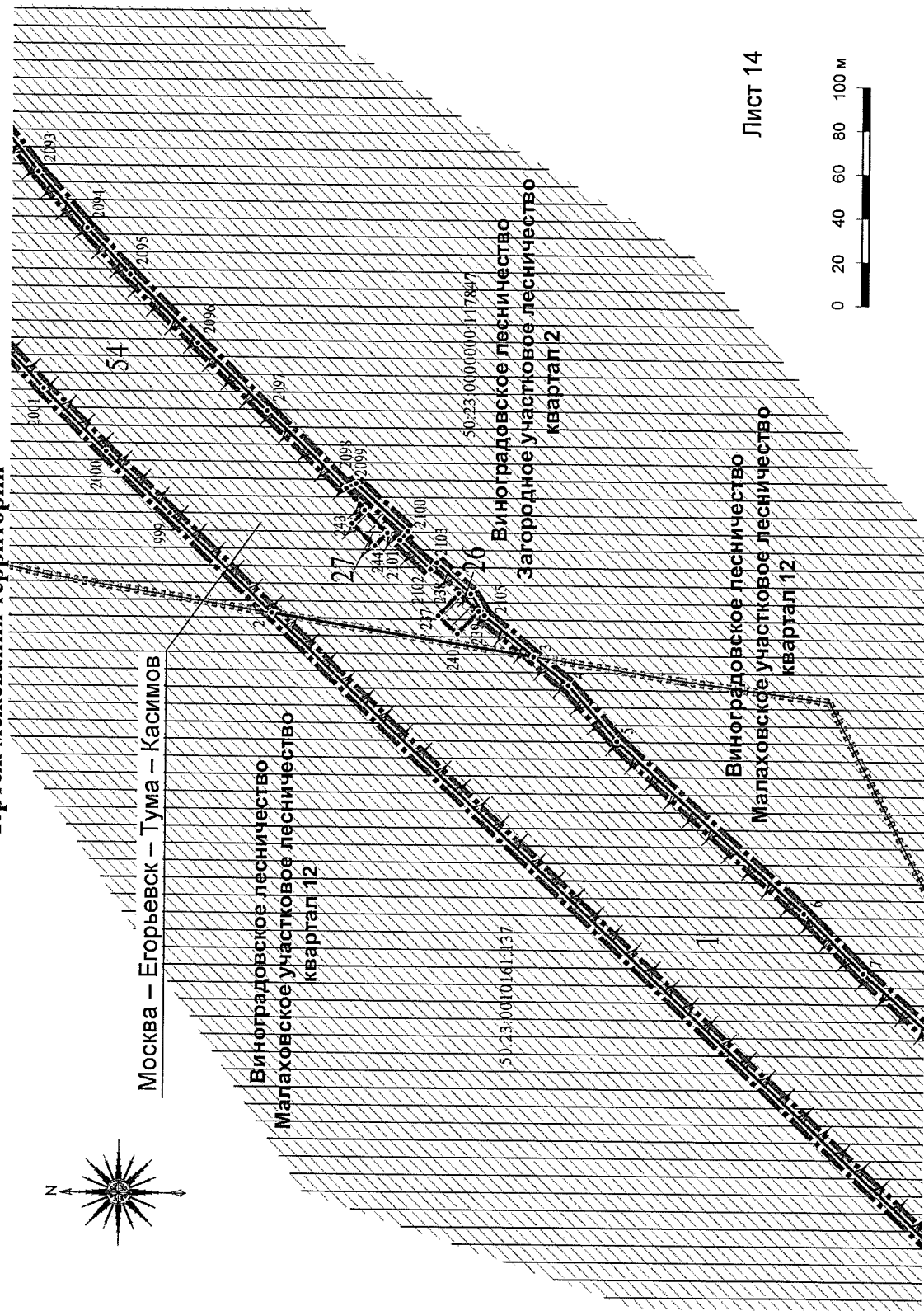


Документация по планировке территории для строительства автомобильной дороги Москва – Егорьевск – Тума – Касимов (МЕТК)
в Раменском городском округе Московской области


Чертеж межевания территории



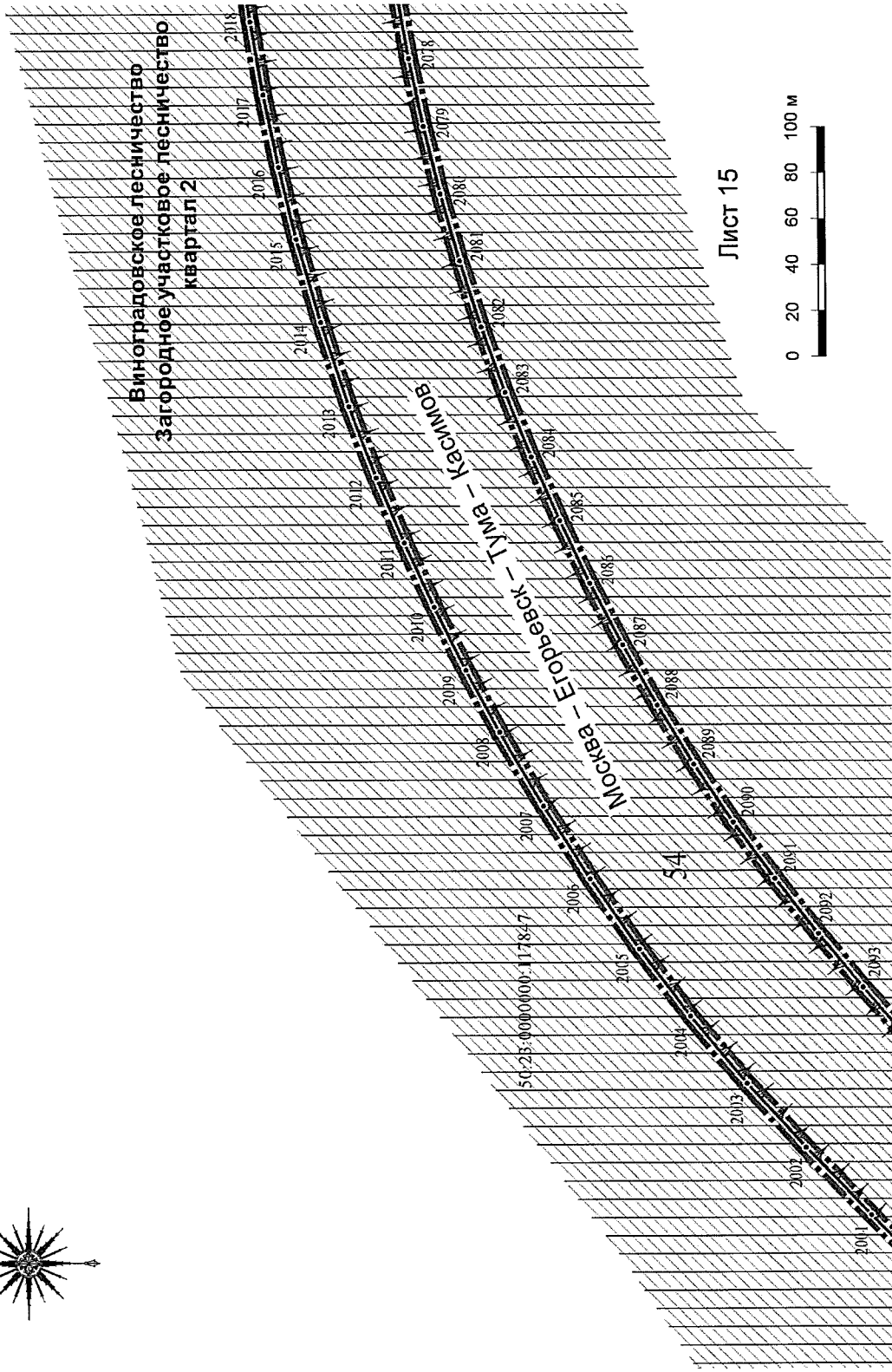
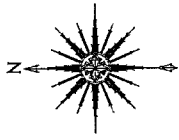
Документация по планировке территории для строительства автомобильной дороги Москва – Егорьевск – Тула – Касимов (МЕТК)
в Раменском городском округе Московской области
Чертеж межевания территории




Лист 14



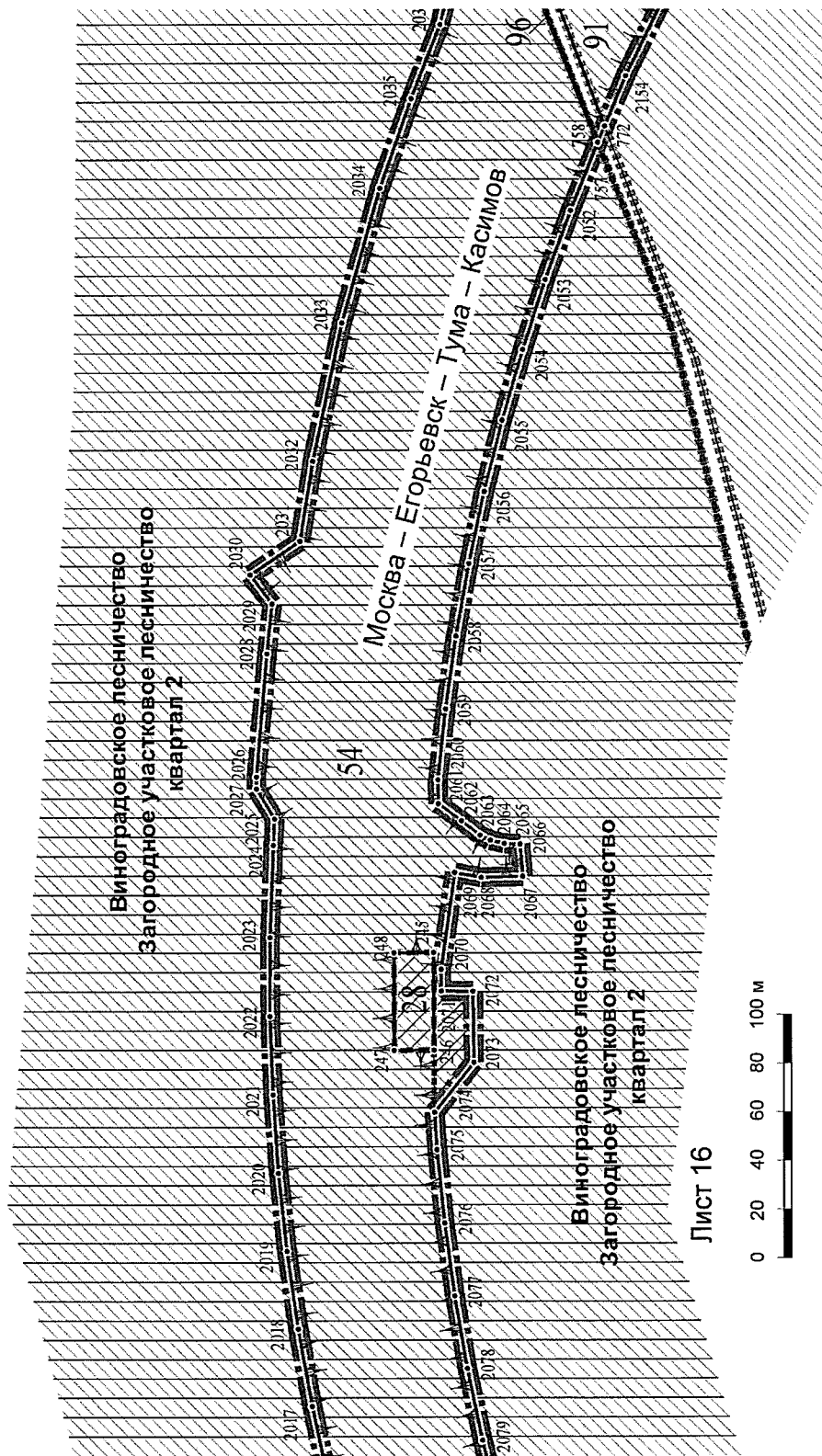
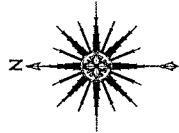
**Документация по планировке территории для строительства автомобильной дороги Москва – Егорьевск – Тула – Касимов (МЕТК)
в Раменском городском округе Московской области
Чертеж межевания территории**



Лист 15

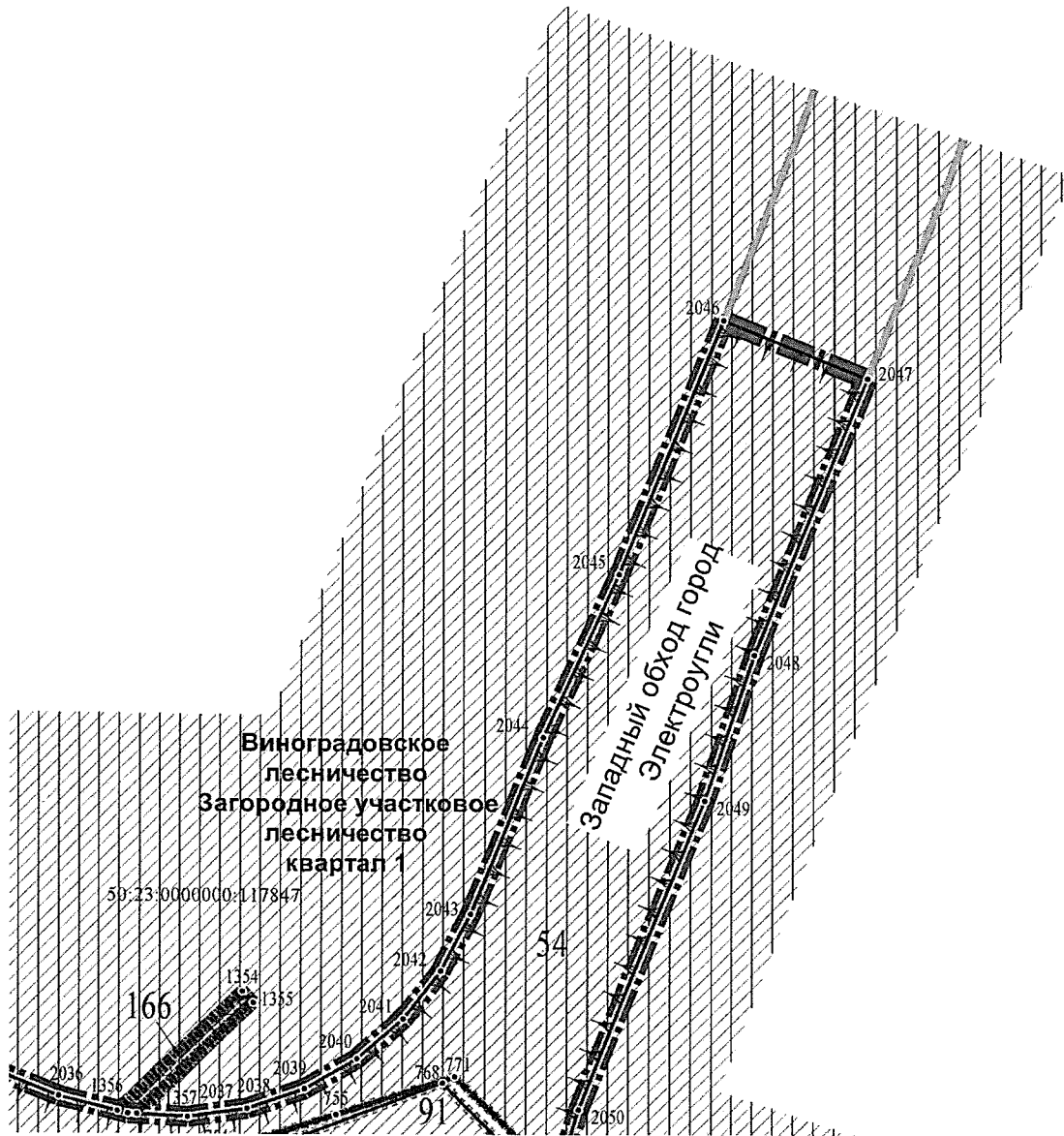
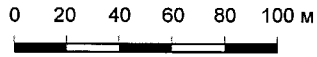
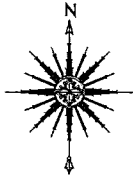


Документация по планировке территории для строительства автомобильной дороги Москва – Егорьевск – Тума – Касимов (МЕТК) в Раменском городском округе Московской области
Чертеж межевания территории

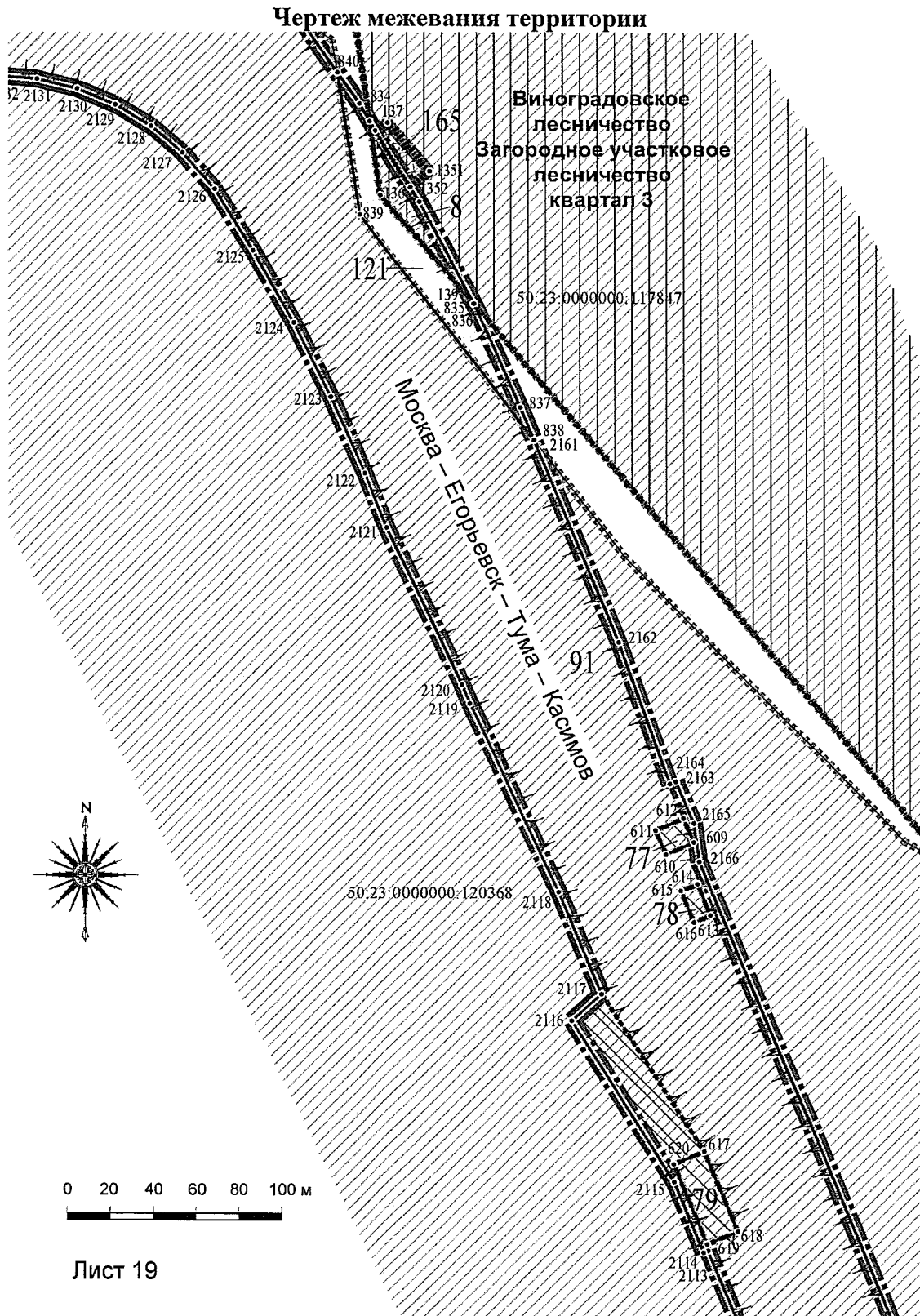


Документация по планировке территории для строительства автомобильной дороги
Москва – Егорьевск – Тума – Касимов (МЕТК)
в Раменском городском округе Московской области
Чертеж межевания территории

Лист 17

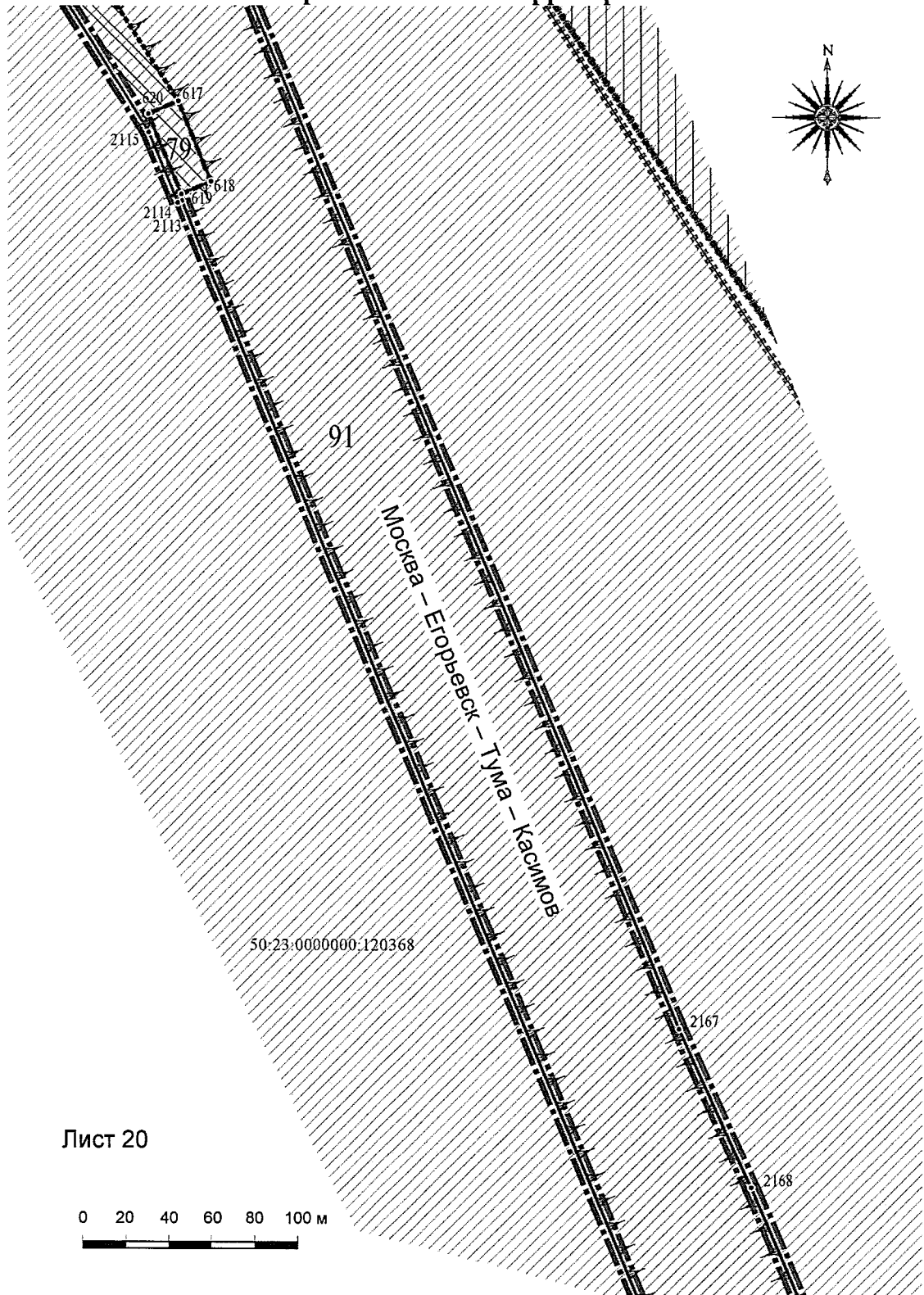


Документация по планировке территории для строительства автомобильной дороги
 Москва – Егорьевск – Тума – Касимов (МЕТК)
 в Раменском городском округе Московской области

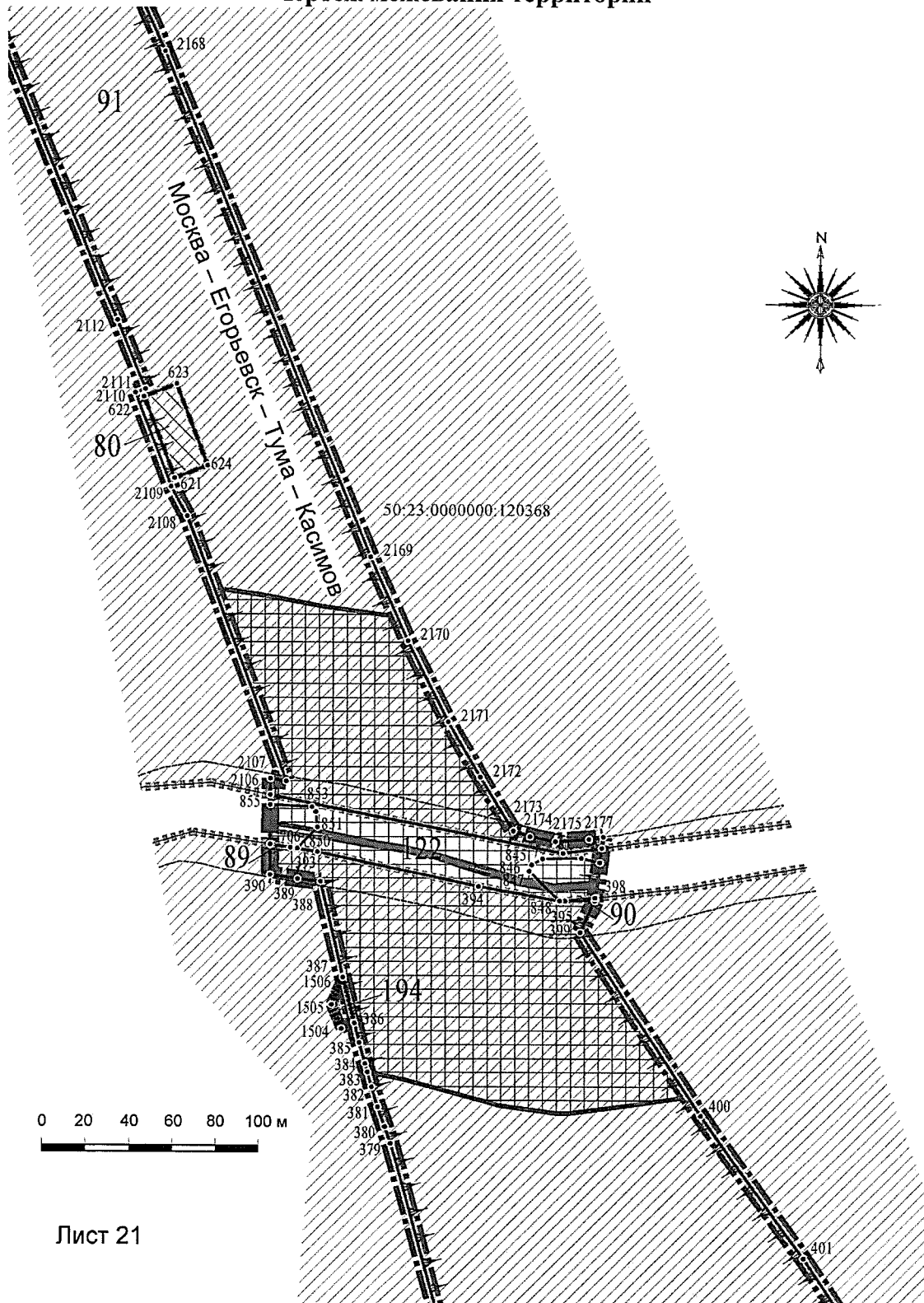


Документация по планировке территории для строительства автомобильной дороги
Москва – Егорьевск – Тума – Касимов (МЕТК)
в Раменском городском округе Московской области

Чертеж межевания территории

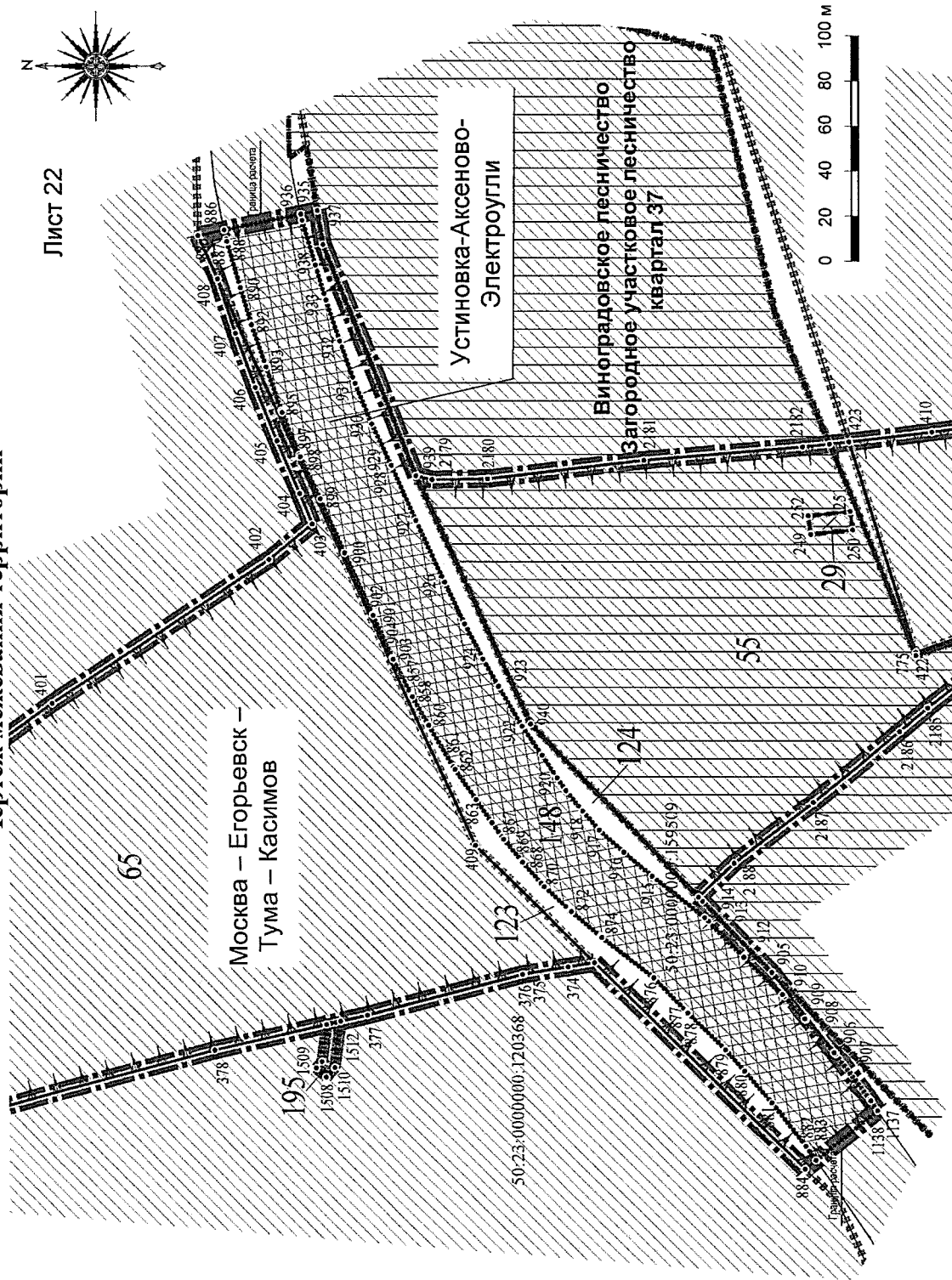


Документация по планировке территории для строительства автомобильной дороги
Москва – Егорьевск – Тума – Касимов (МЕТК)
в Раменском городском округе Московской области
Чертеж межевания территории



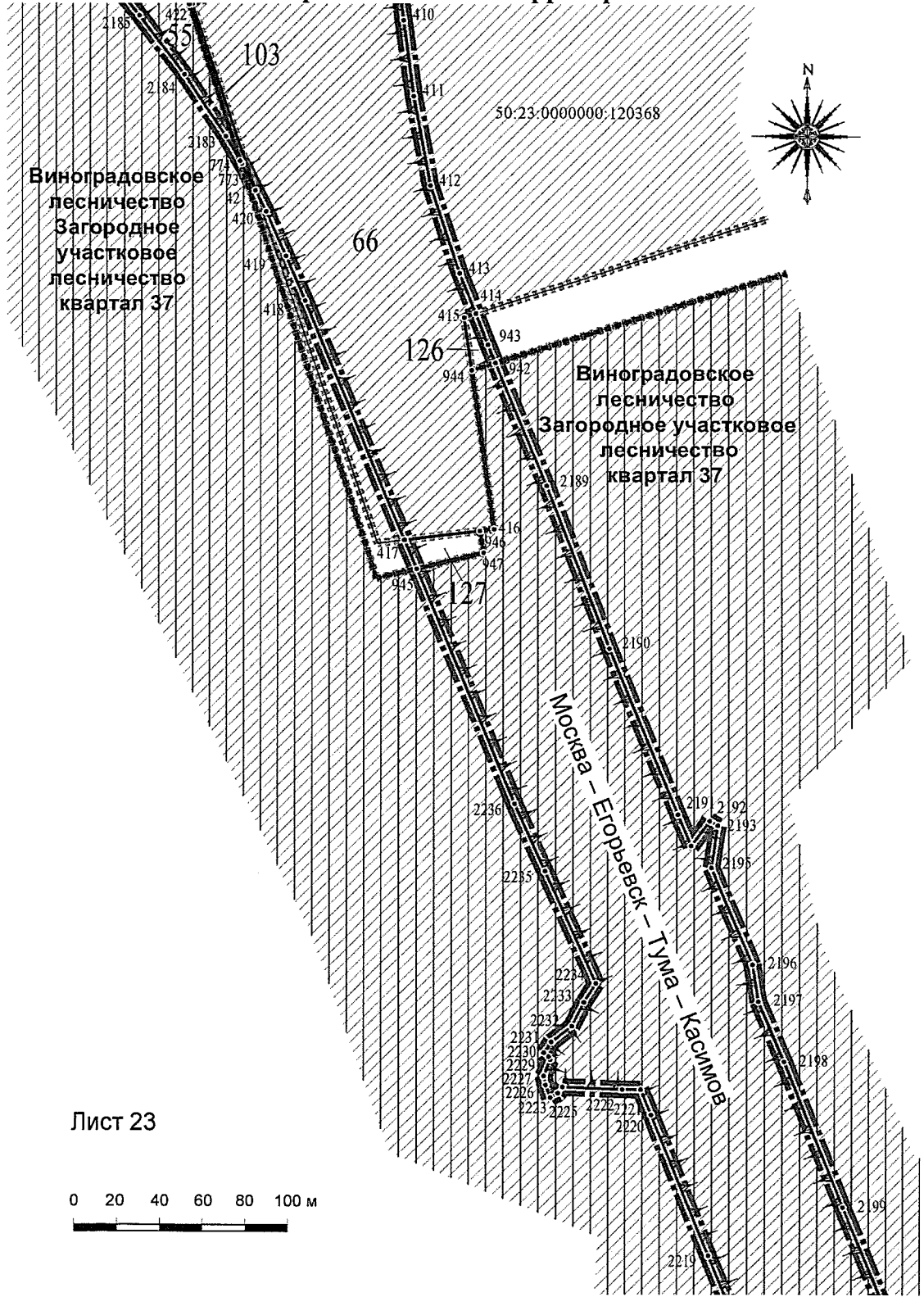
Лист 21

Документация по планировке территории для строительства автомобильной дороги Москва – Егорьевск – Тума – Касимов (МЕТК) в Раменском городском округе Московской области
Чертеж межевания территории

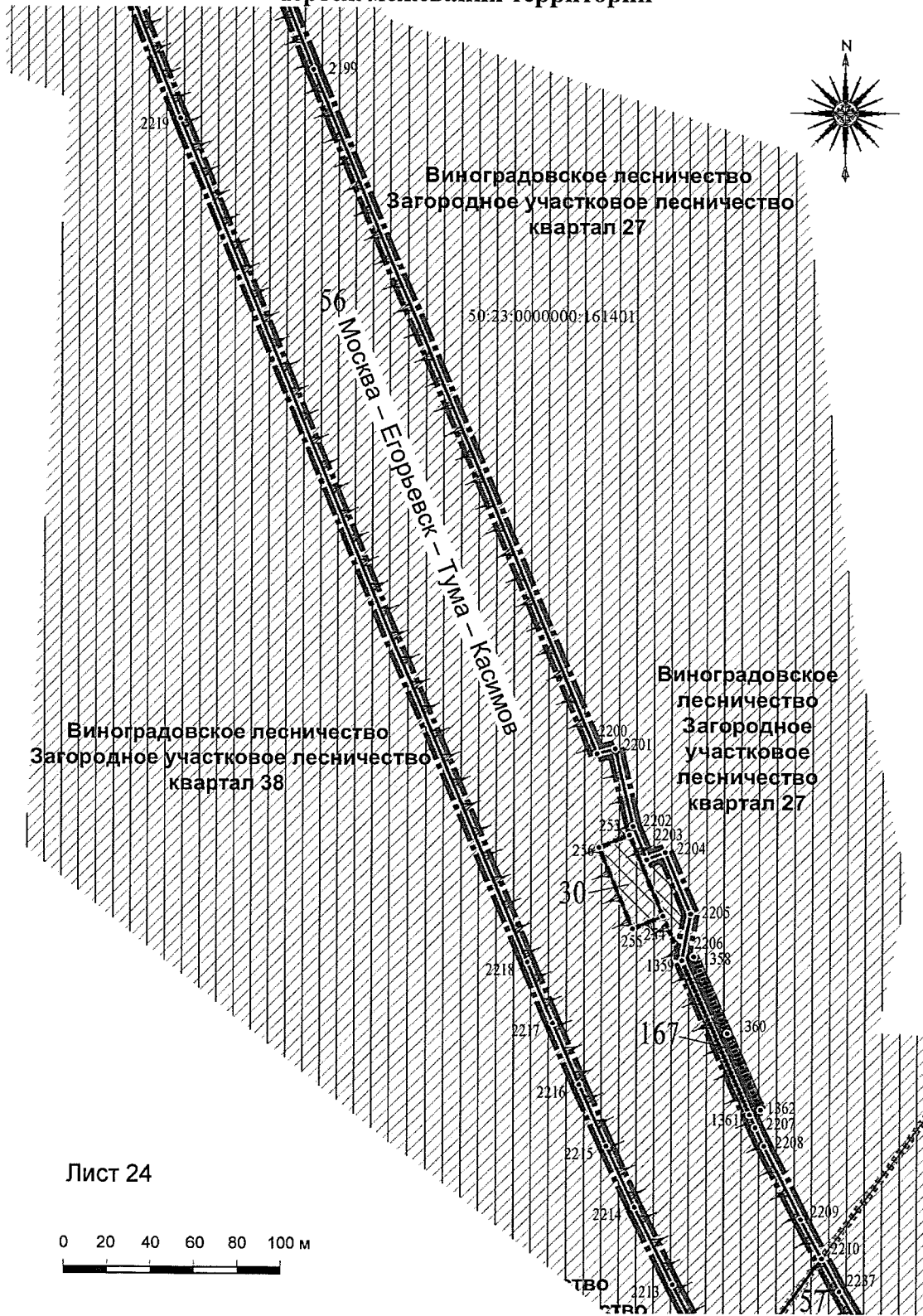


**Документация по планировке территории для строительства автомобильной дороги
Москва – Егорьевск – Тума – Касимов (МЕТК)
в Раменском городском округе Московской области**

Чертеж межевания территории

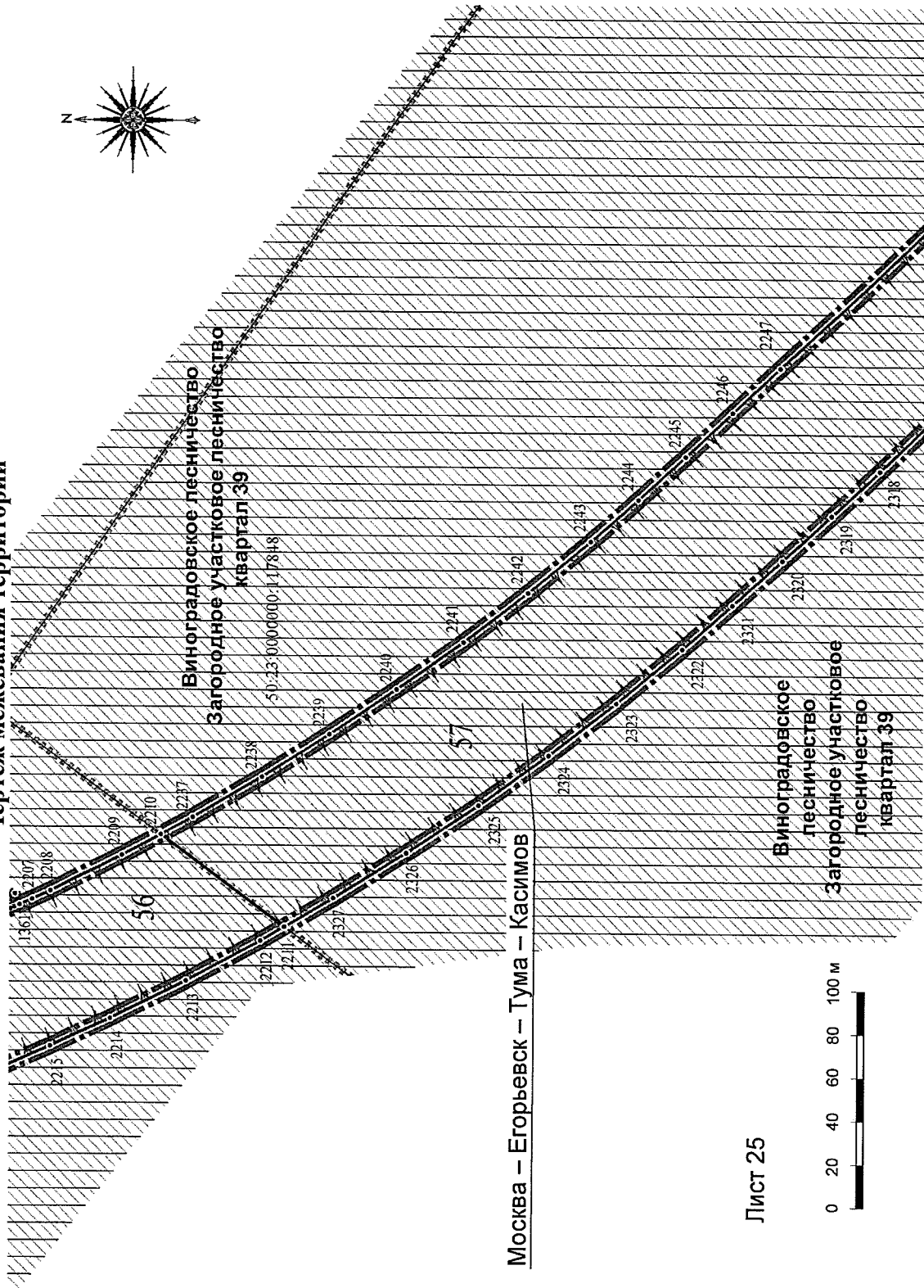


Документация по планировке территории для строительства автомобильной дороги
Москва – Егорьевск – Тума – Касимов (МЕТК)
в Раменском городском округе Московской области
Чертеж межевания территории



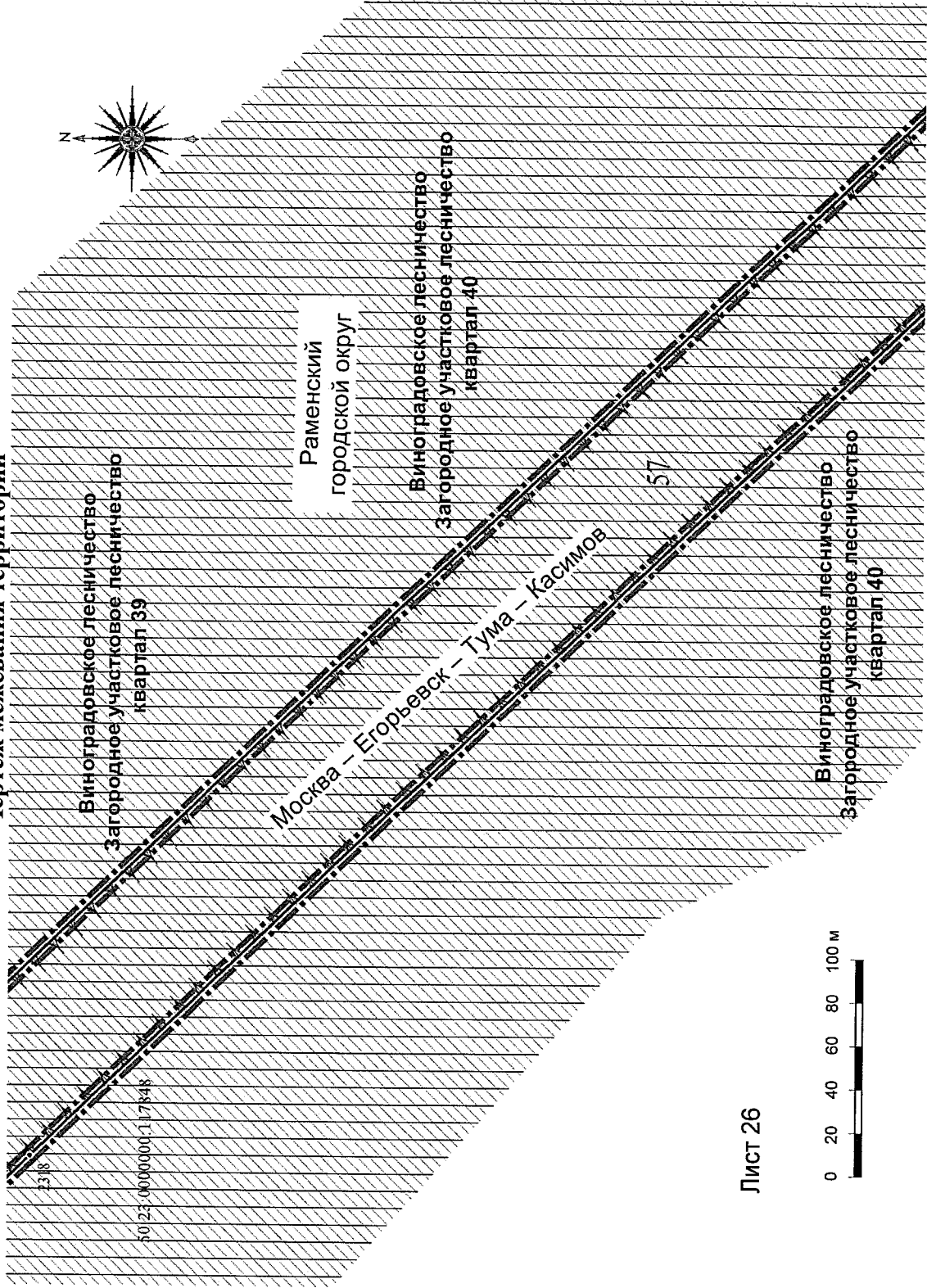
Документация по планировке территории для строительства автомобильной дороги Москва – Егорьевск – Тума – Касимов (МЕТК) в Раменском городском округе Московской области

Чертеж межевания территории



Документация по планировке территории для строительства автомобильной дороги Москва – Егорьевск – Тула – Касимов (МЕТК) в Раменском городском округе Московской области

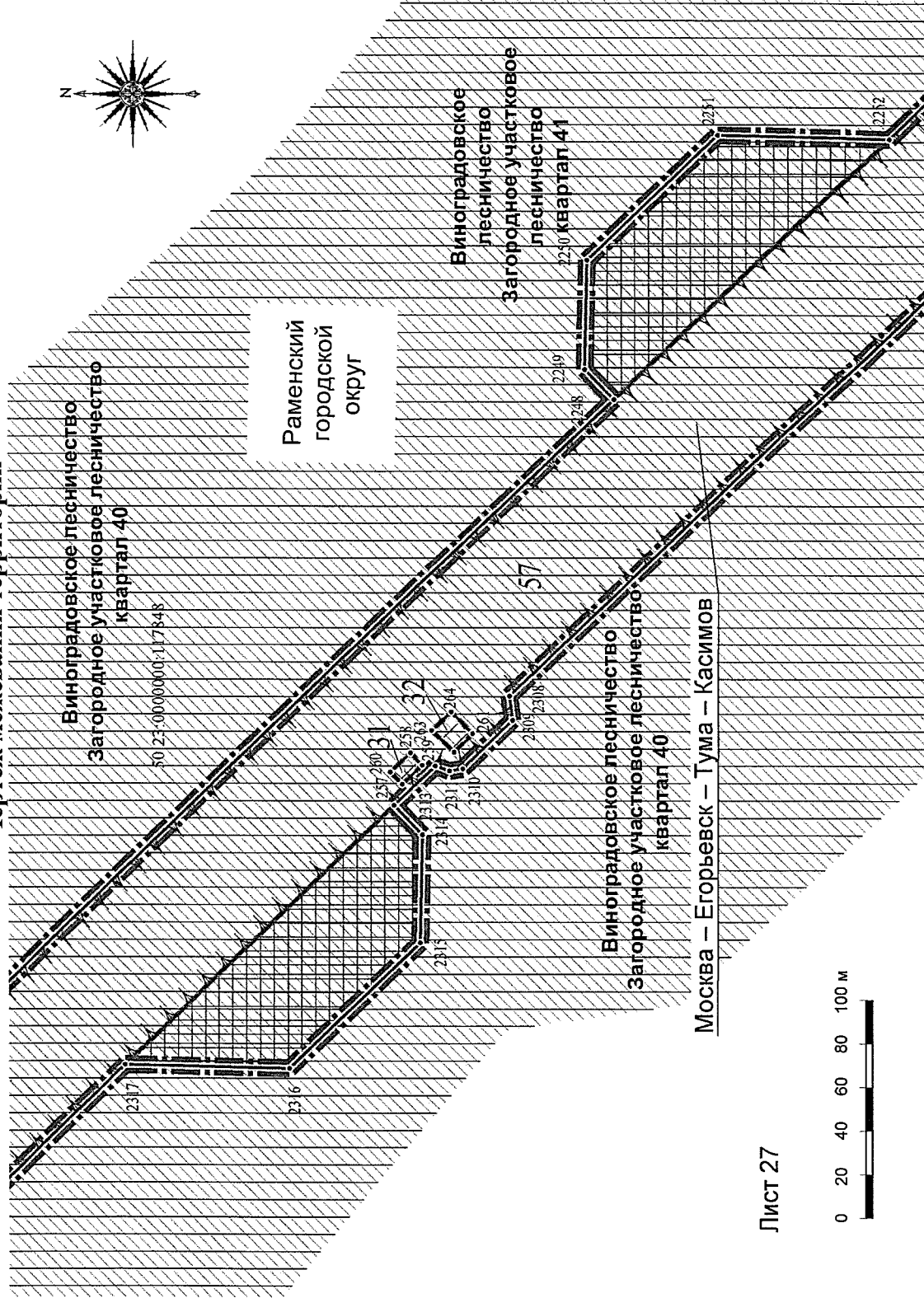
Чертеж межевания территории



Лист 26

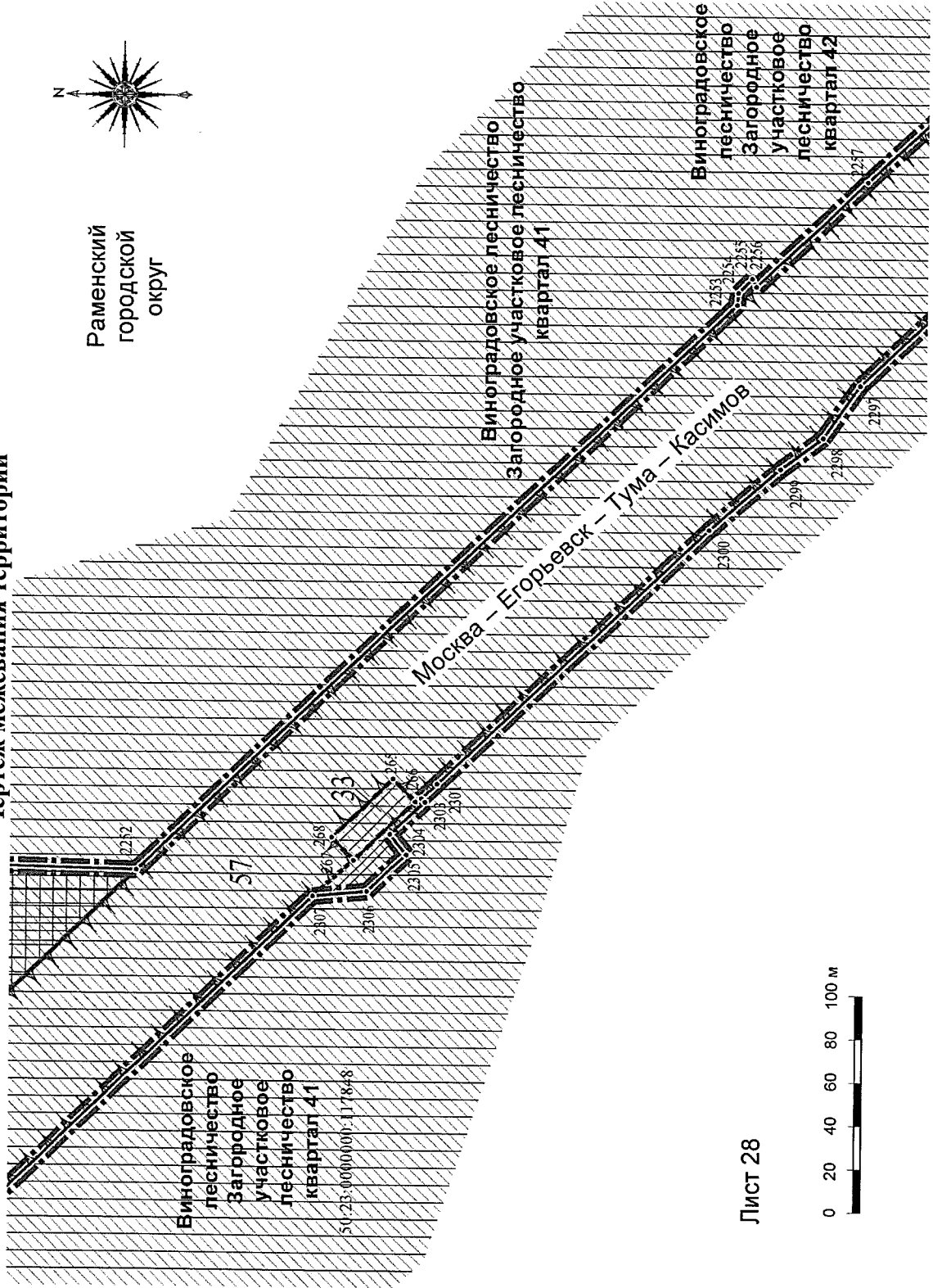
Документация по планировке территории для строительства автомобильной дороги Москва – Егорьевск – Тума – Касимов (МЕТК) в Раменском городском округе Московской области

Чертеж межевания территории



Лист 27

Документация по планировке территории для строительства автомобильной дороги Москва – Егорьевск – Тула – Касимов (МЕТК) в Раменском городском округе Московской области
Чертеж межевания территории

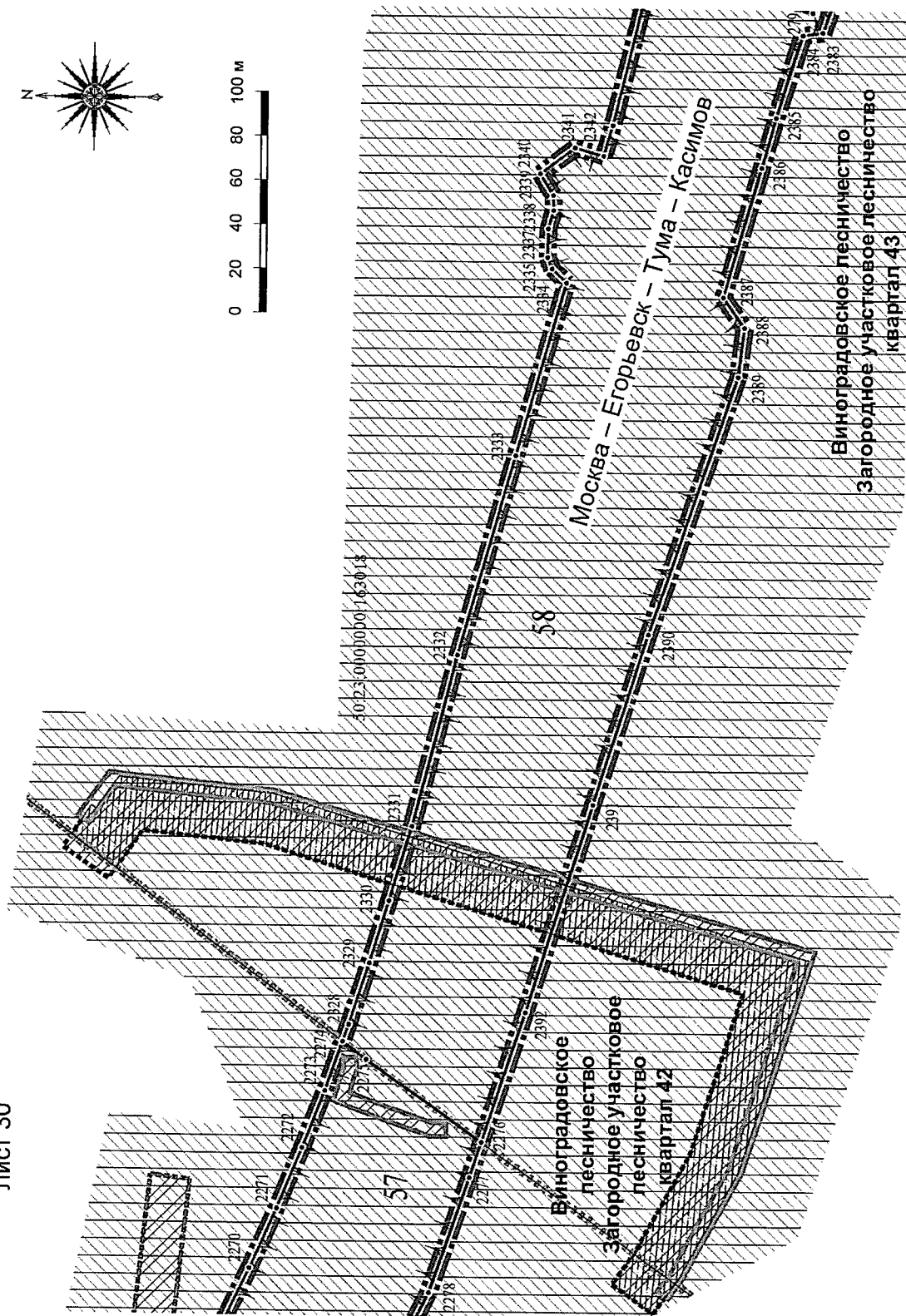


Лист 28

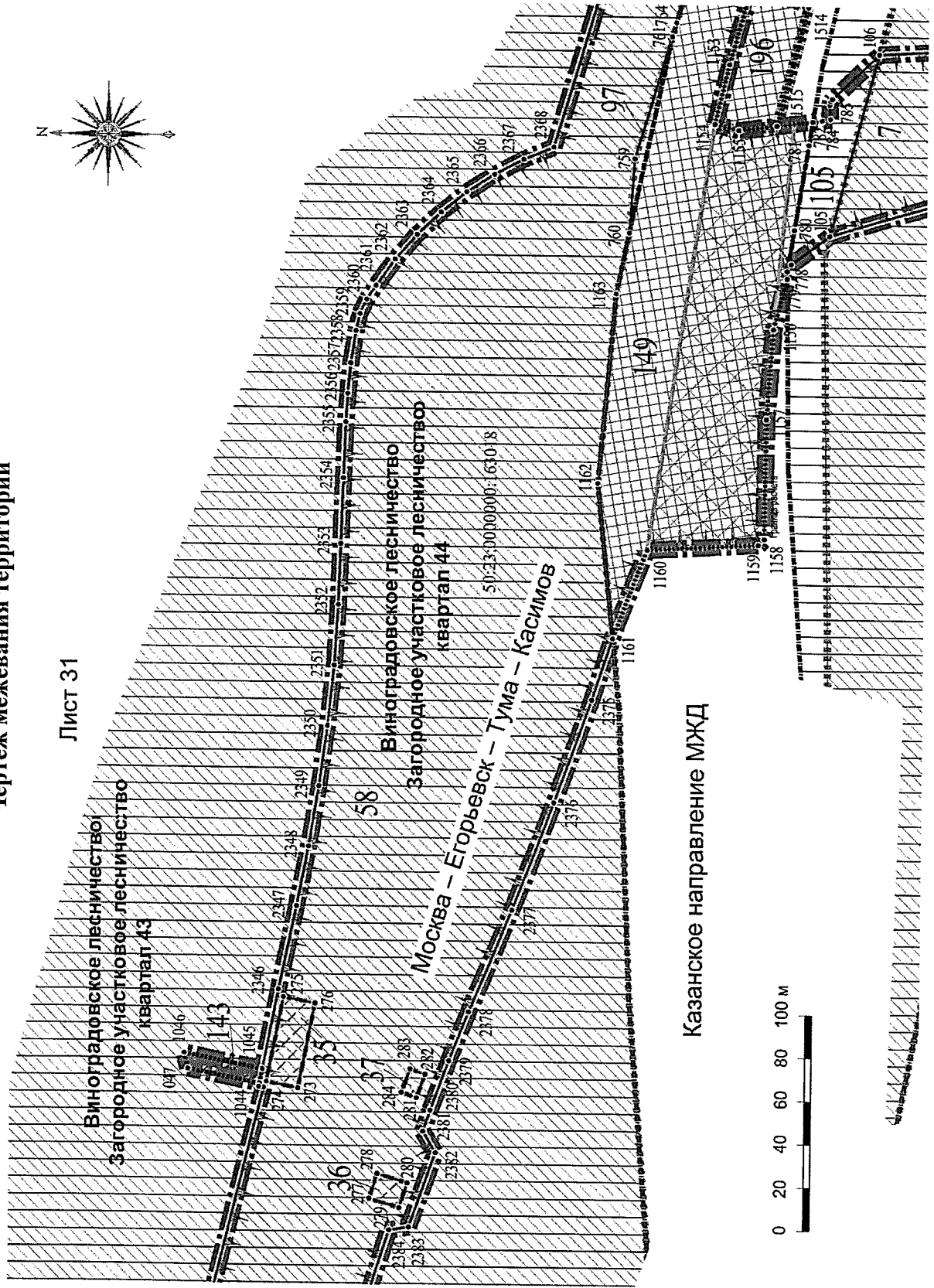
Документация по планировке территории для строительства автомобильной дороги Москва – Егорьевск – Тума – Касимов (МЕТК) в Раменском городском округе Московской области

Чертеж межевания территории

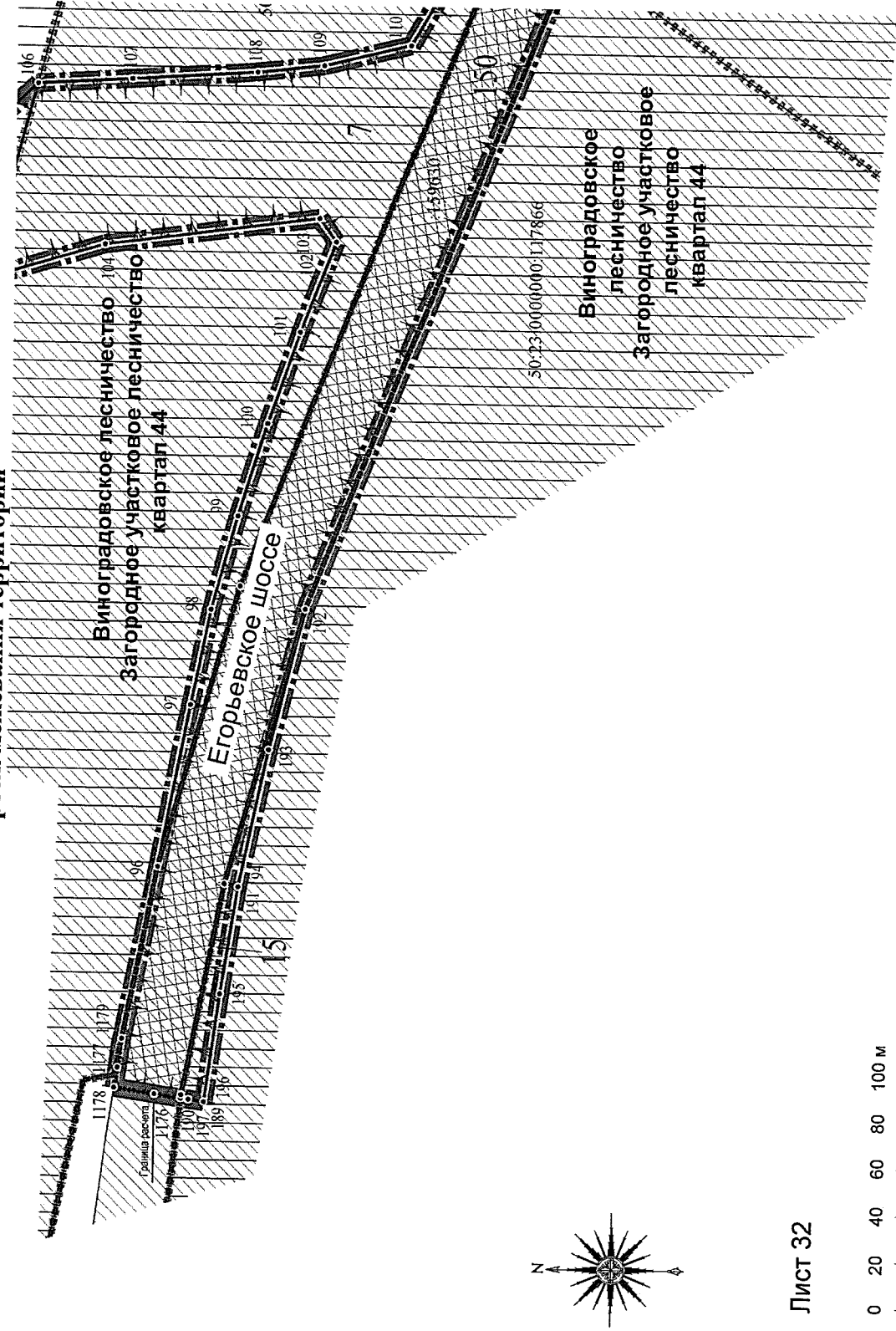
Лист 30



Документация по планировке территории для строительства автомобильной дороги Москва – Егорьевск – Тума – Касимов (МЕТК) в Раменском городском округе Московской области
Чертеж межевания территории



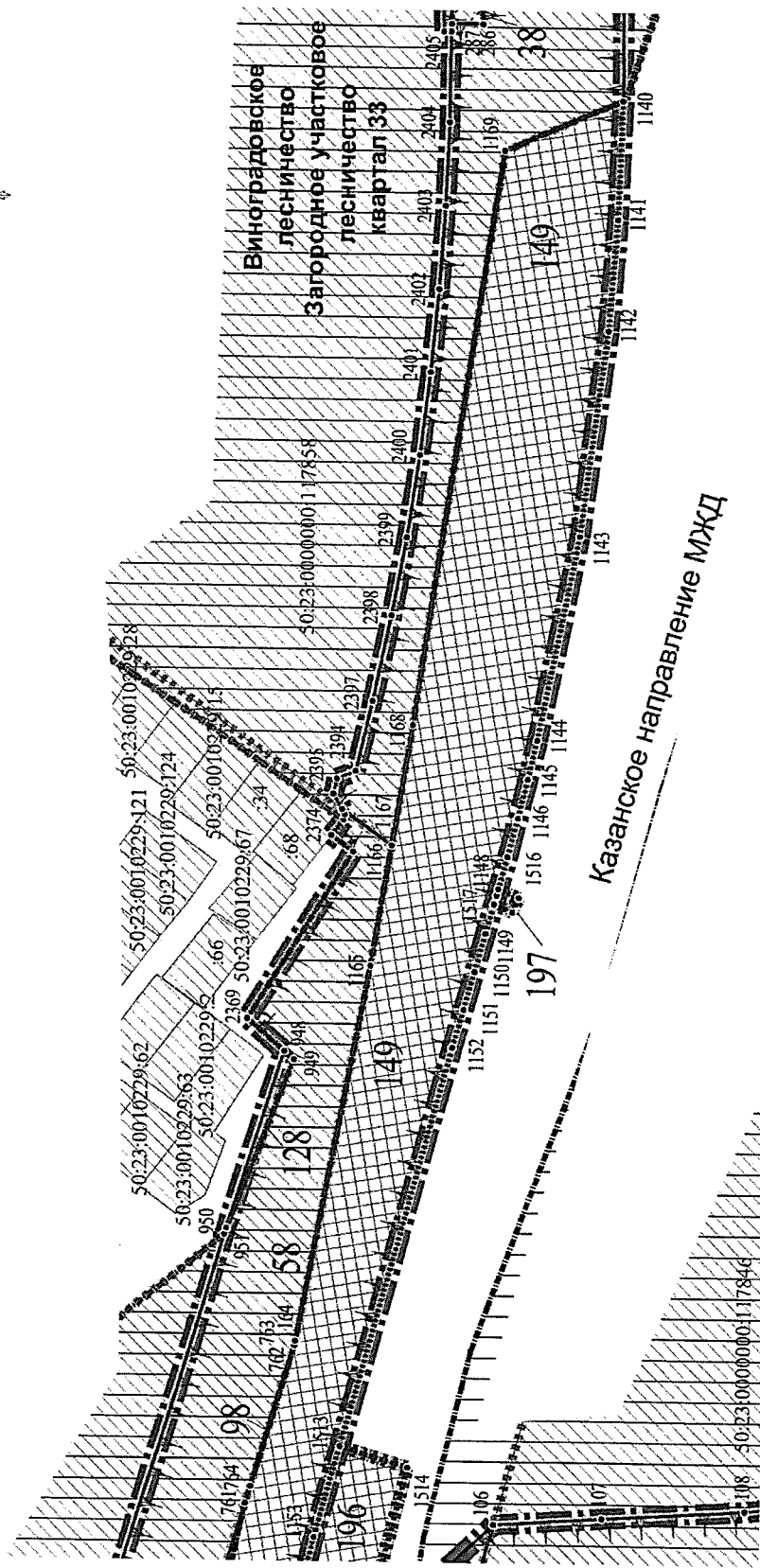
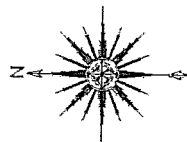
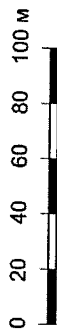
Документация по планировке территории для строительства автомобильной дороги Москва – Егорьевск – Тула – Касимов (МЕТК)
в Раменском городском округе Московской области
Чертеж межевания территории



Лист 32

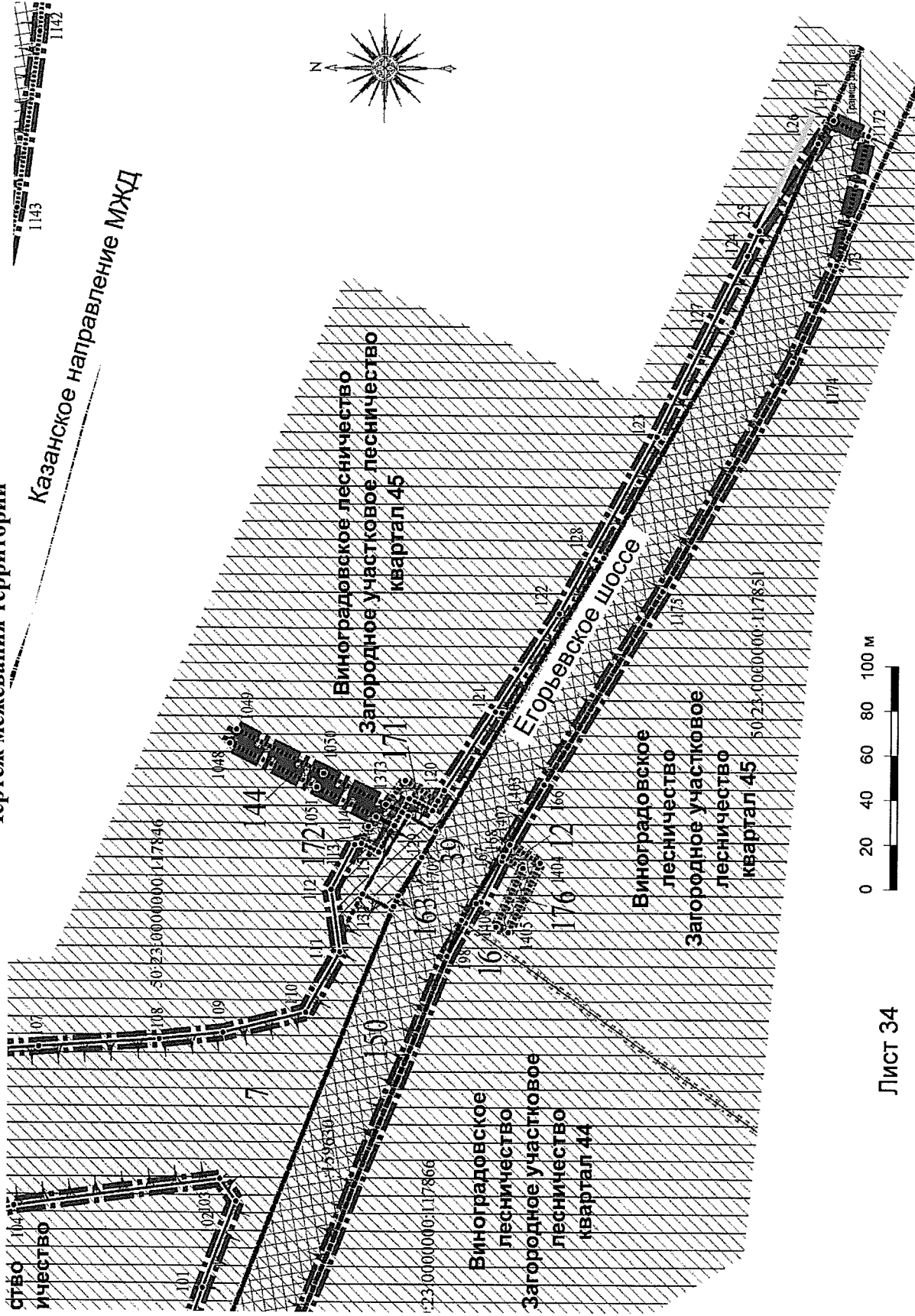
Документация по планировке территории для строительства автомобильной дороги Москва – Егорьевск – Тула – Касимов (МЕТК)
 в Раменском городском округе Московской области
 Чертеж межевания территории

Лист 33

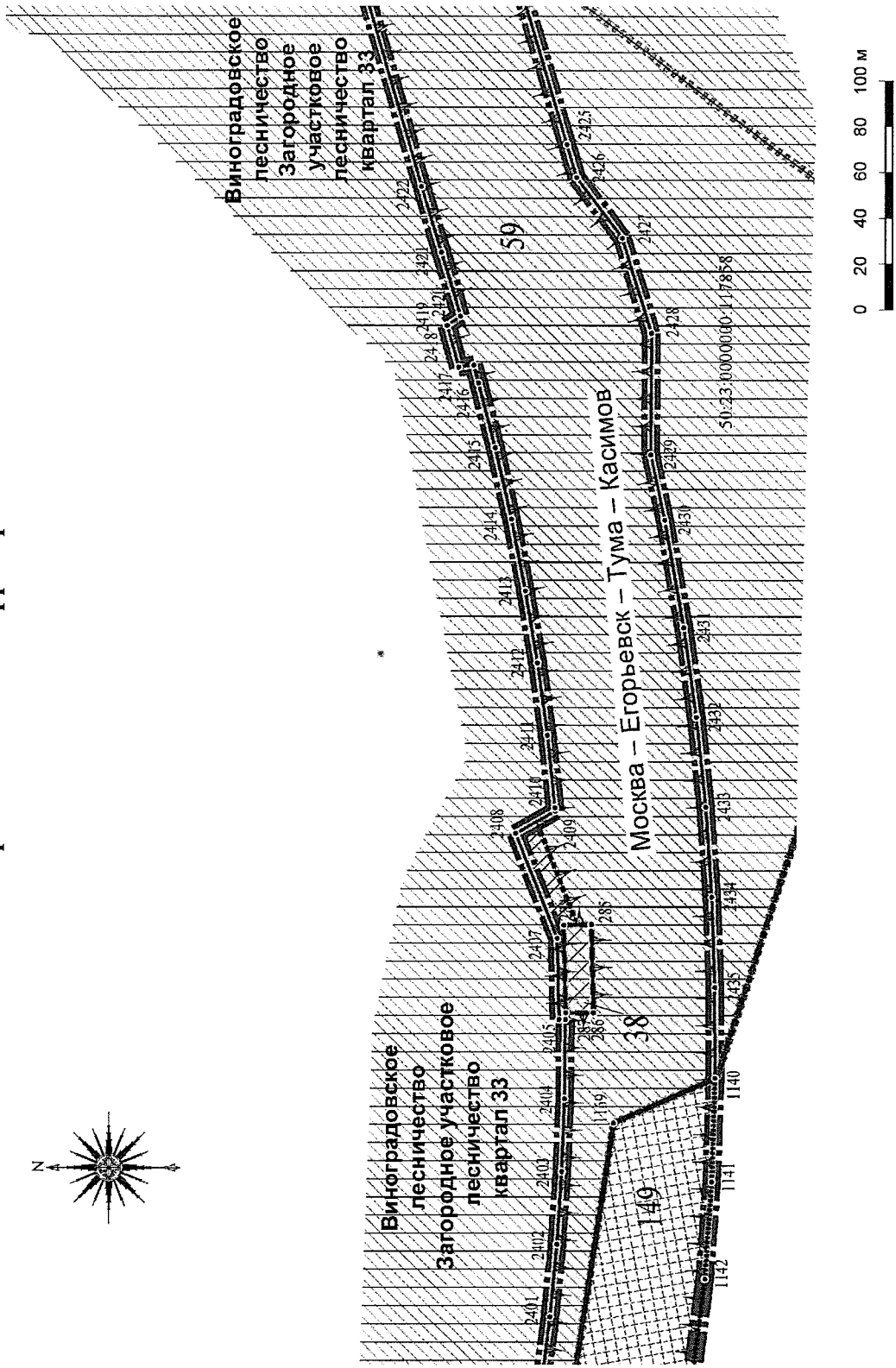


Казанское направление МЖД

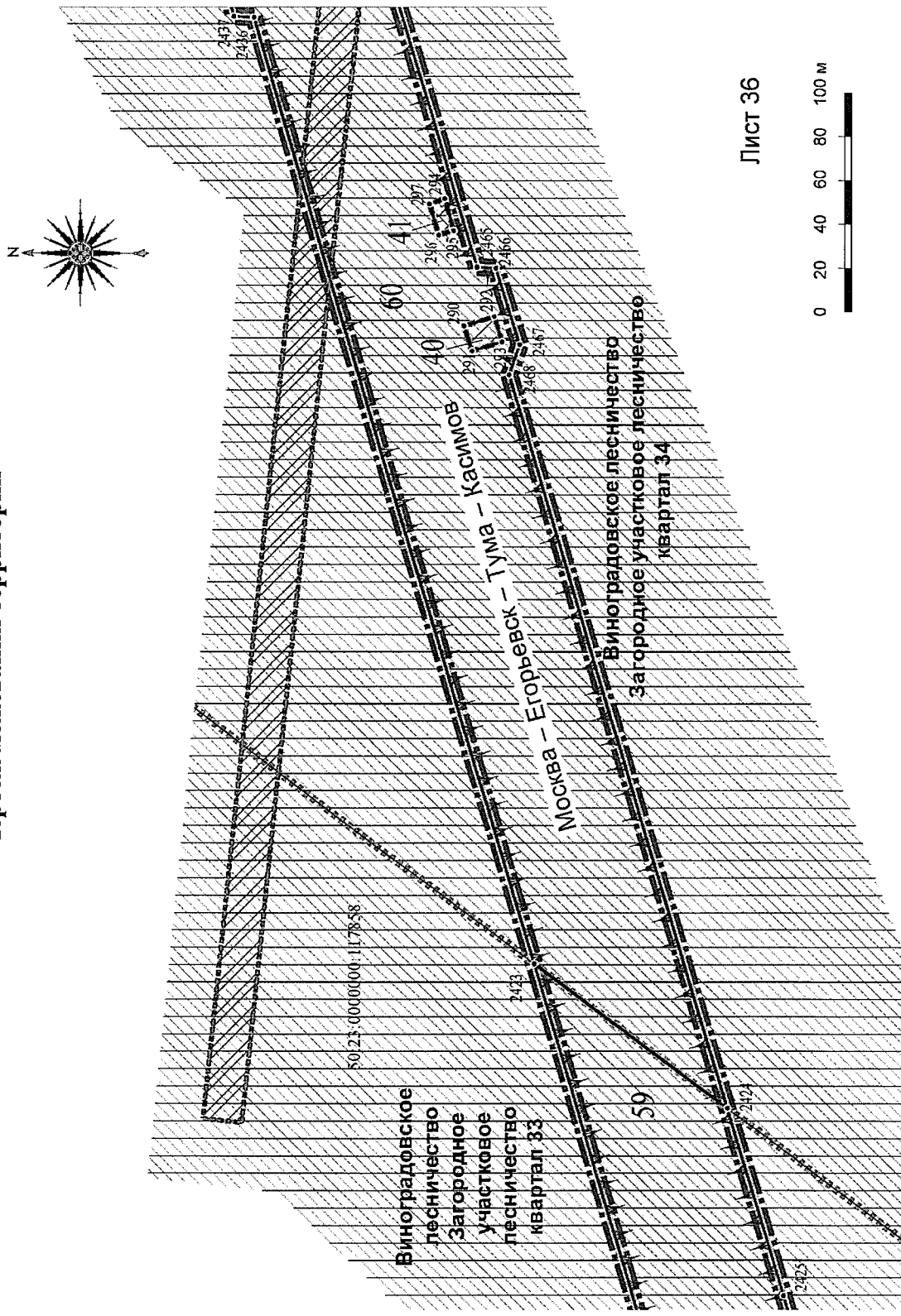
Документация по планировке территории для строительства автомобильной дороги Москва – Егорьевск – Тула – Касимов (МЕТК) в Раменском городском округе Московской области
Чертеж межевания территории



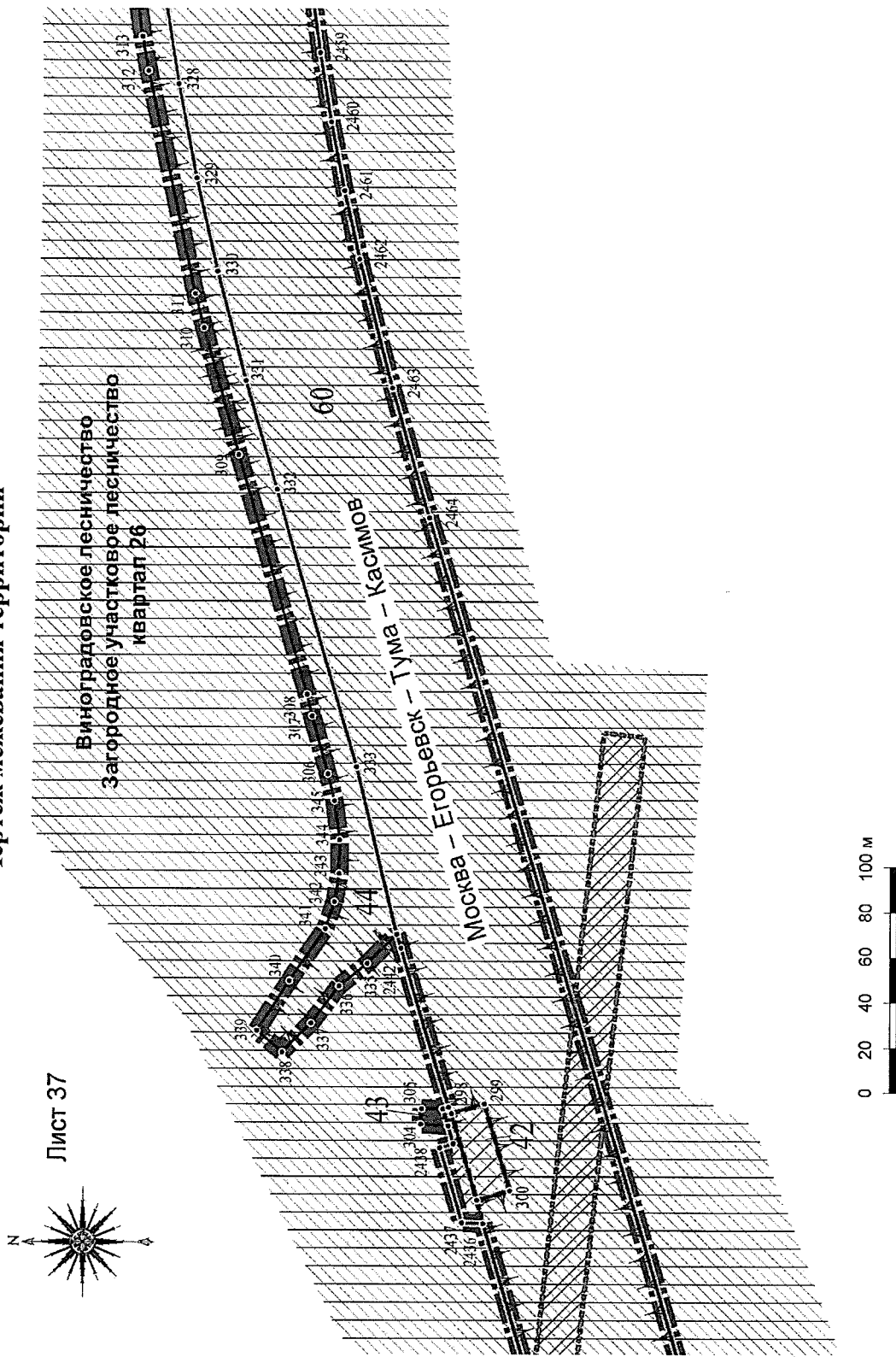
Документация по планировке территории для строительства автомобильной дороги Москва – Егорьевск – Тума – Касимов (МЕТК) в Раменском городском округе Московской области
Чертеж межевания территории



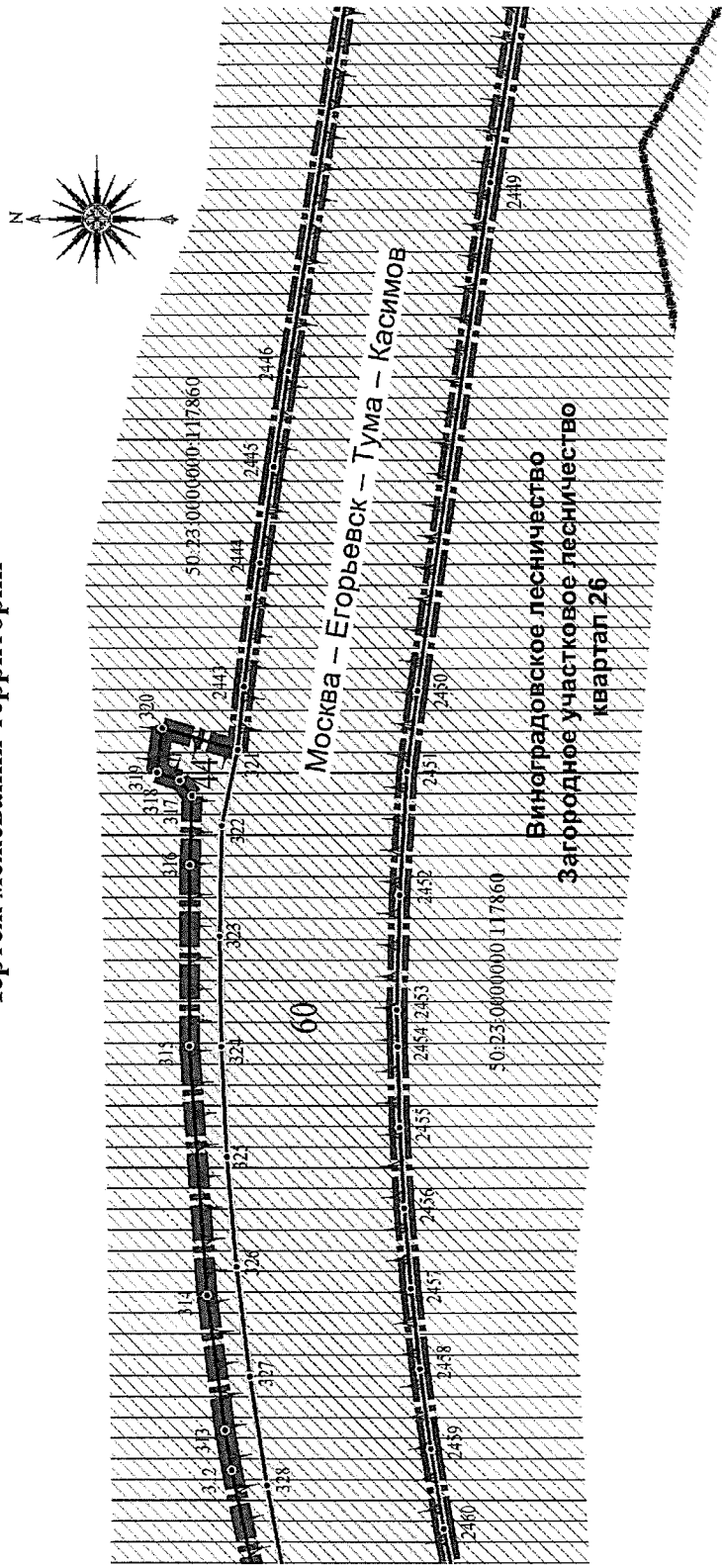
Документация по планировке территории для строительства автомобильной дороги Москва – Егорьевск – Тума – Касимов (МЕТК) в Раменском городском округе Московской области
Чертеж межевания территории



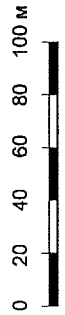
Документация по планировке территории для строительства автомобильной дороги Москва – Егорьевск – Тума – Касимов (МЕТК) в Раменском городском округе Московской области
Чертеж межевания территории



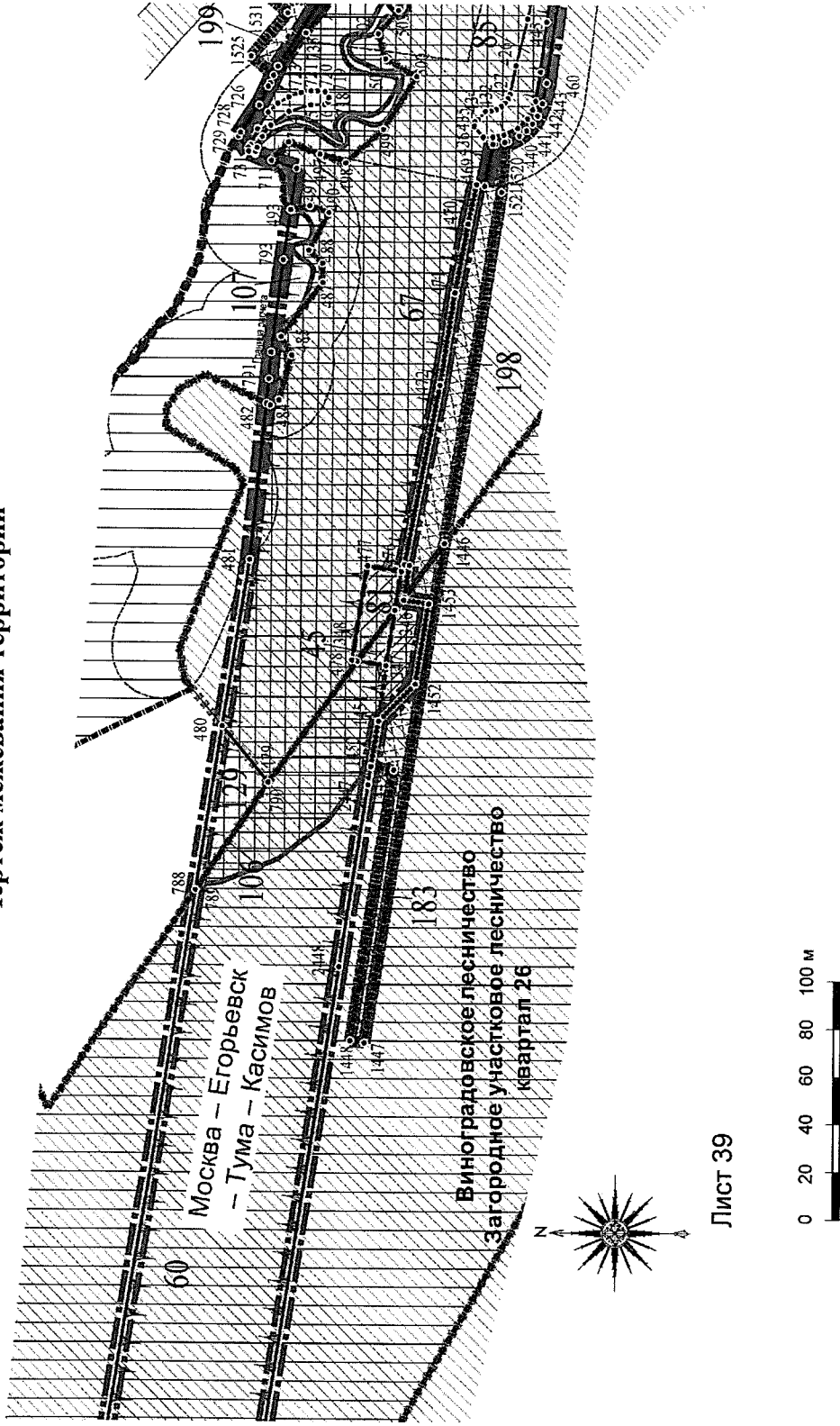
Документация по планировке территории для строительства автомобильной дороги Москва – Егорьевск – Тума – Касимов (МЕТК) в Раменском городском округе Московской области
Чертеж межевания территории



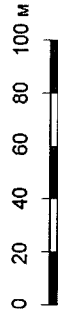
Лист 38



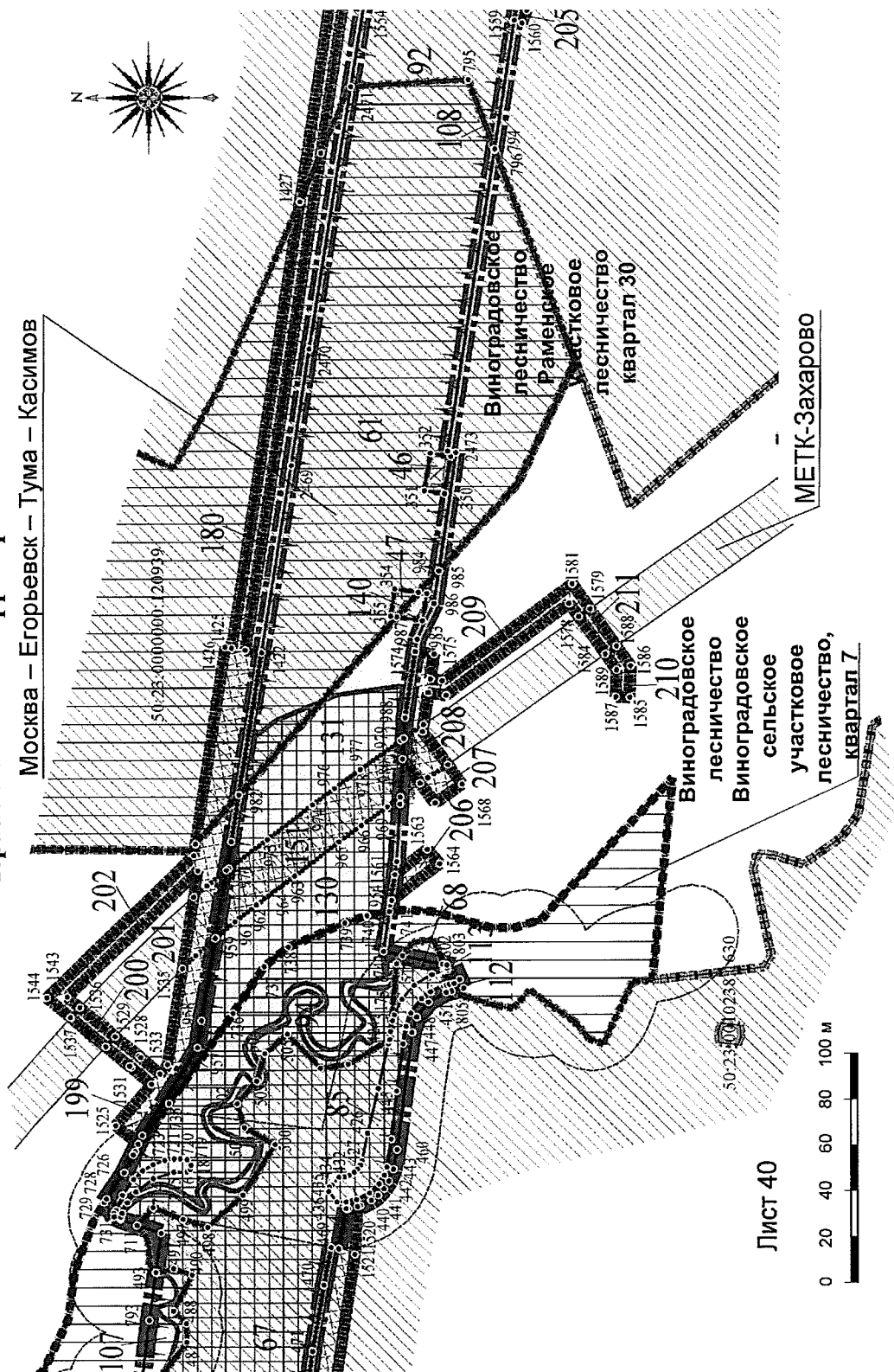
Документация по планировке территории для строительства автомобильной дороги Москва – Егорьевск – Тума – Касимов (МЕТК) в Раменском городском округе Московской области
Чертеж межевания территории



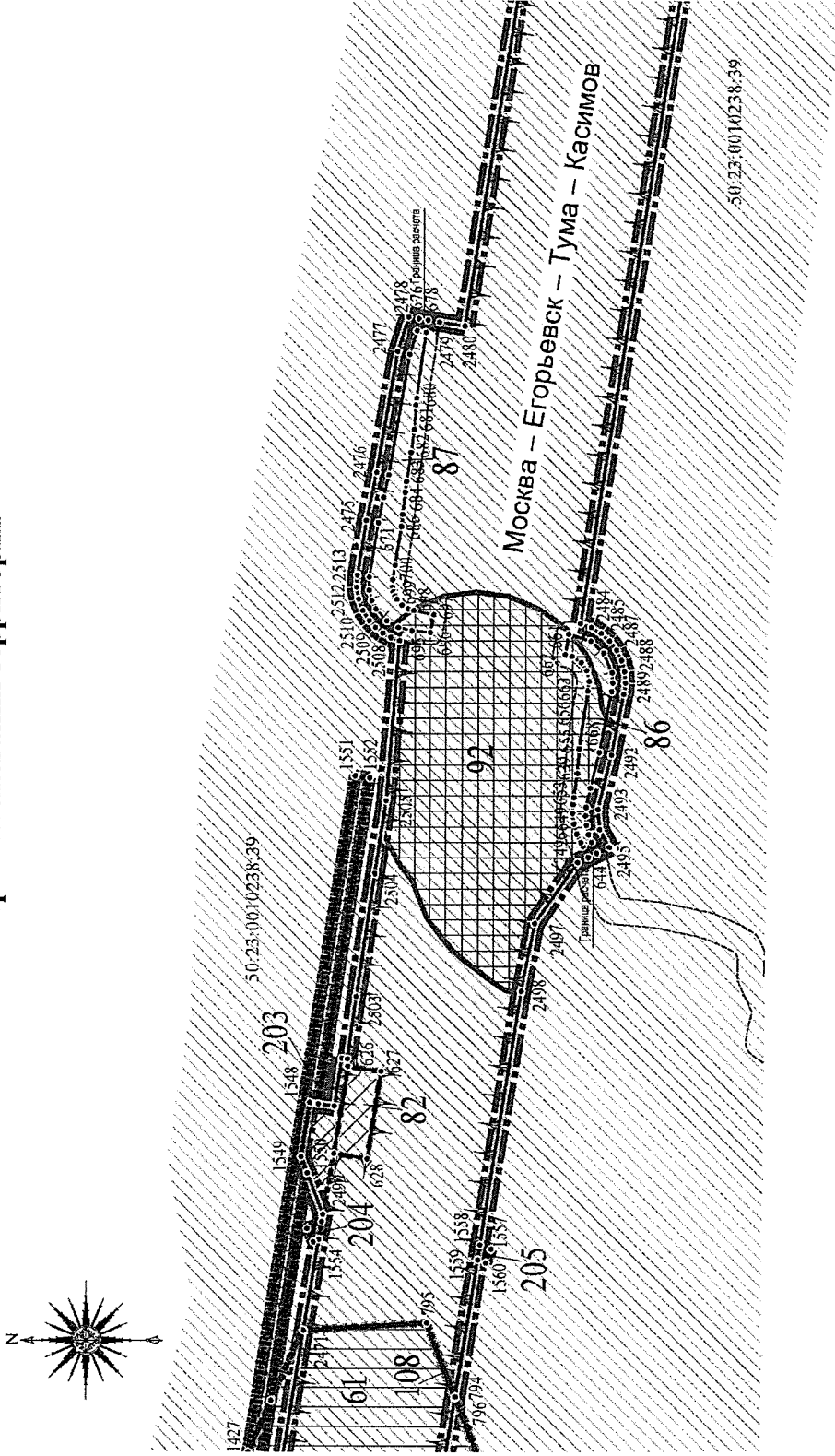
Лист 39



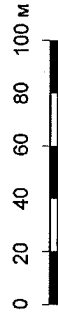
Документация по планировке территории для строительства автомобильной дороги Москва – Егорьевск – Тума – Касимов (МЕТК) в Раменском городском округе Московской области
Чертеж межевания территории



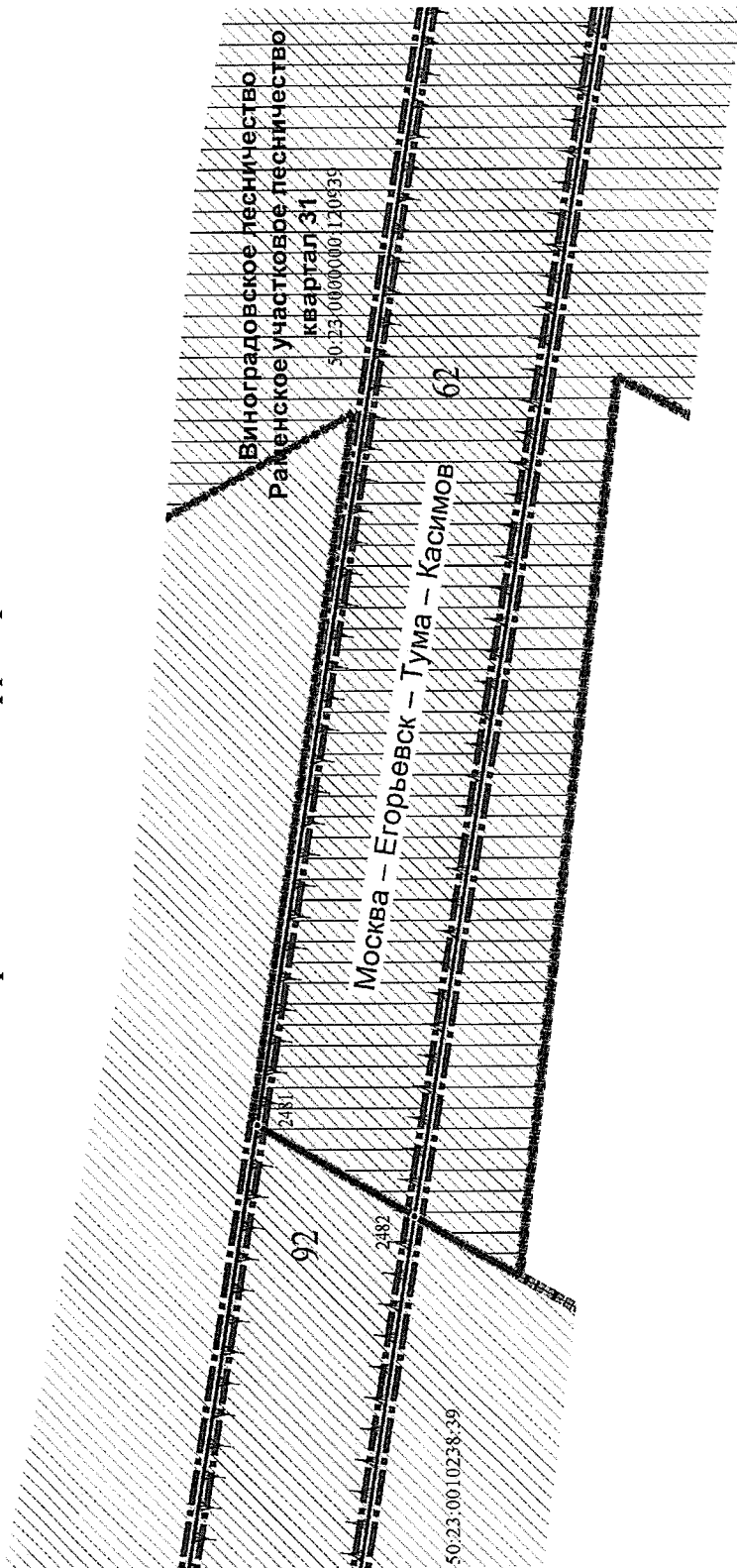
Документация по планировке территории для строительства автомобильной дороги Москва – Егорьевск – Тума – Касимов (МЕТК) в Раменском городском округе Московской области
Чертеж межевания территории



Лист 41



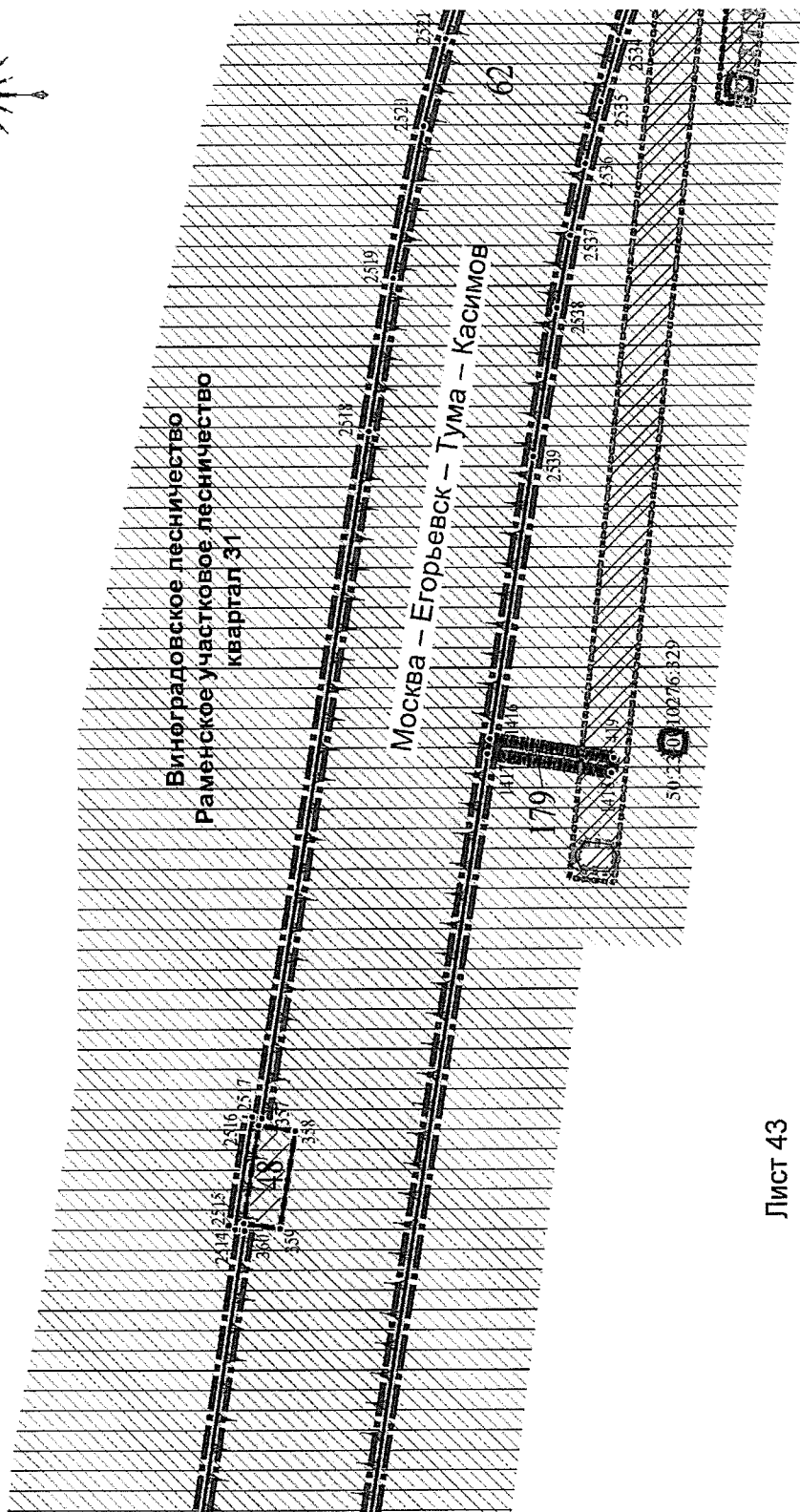
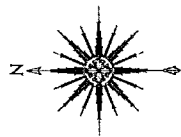
Документация по планировке территории для строительства автомобильной дороги Москва – Егорьевск – Тума – Касимов (МЕТК) в Раменском городском округе Московской области
Чертеж межевания территории



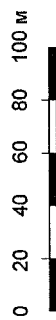
Лист 42



Документация по планировке территории для строительства автомобильной дороги Москва – Егорьевск – Тума – Касимов (МЕТК) в Раменском городском округе Московской области
Чертеж межевания территории

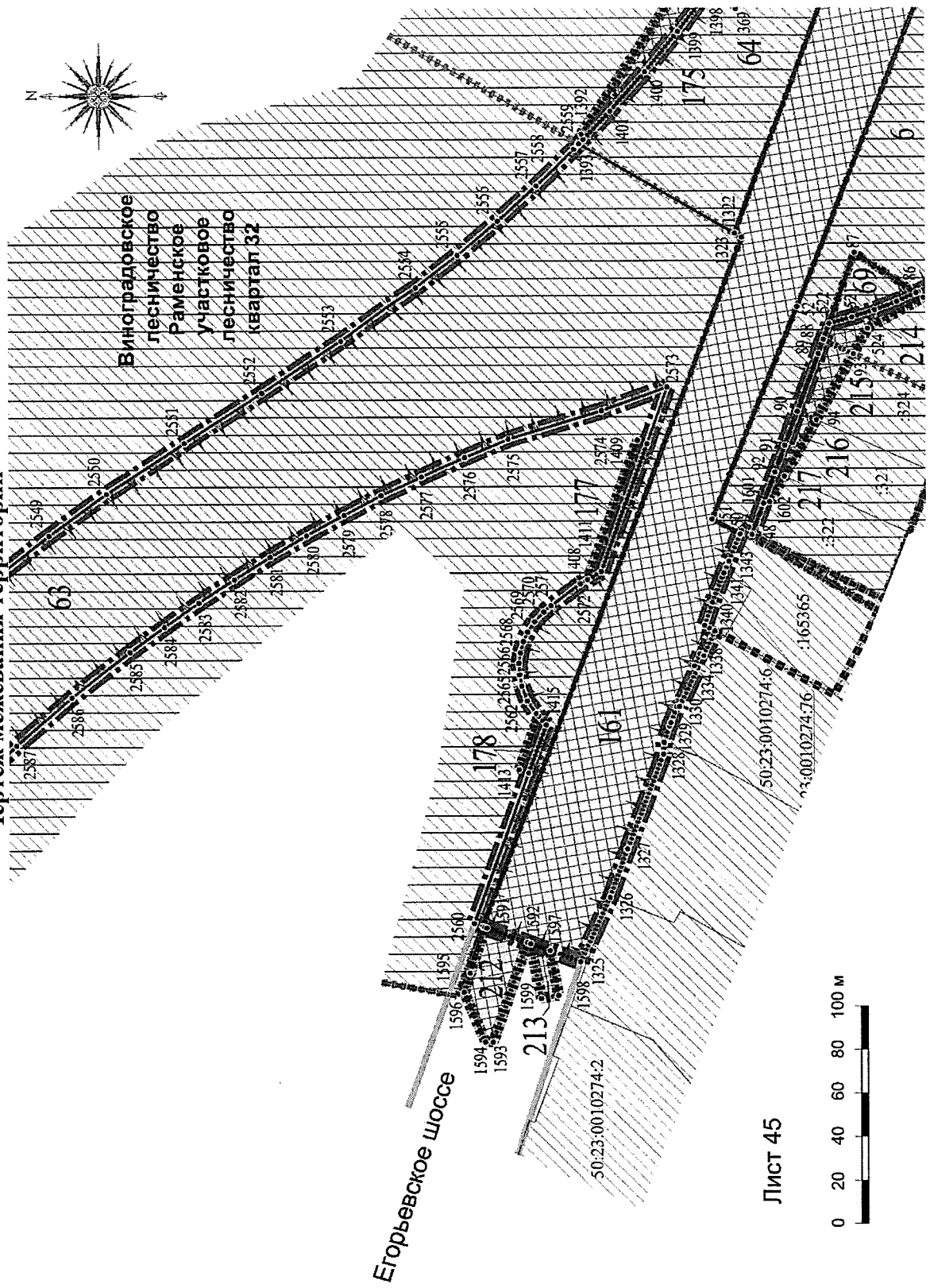


Лист 43



Документация по планировке территории для строительства автомобильной дороги Москва – Егорьевск – Тула – Касимов (МЕТК) в Раменском городском округе Московской области

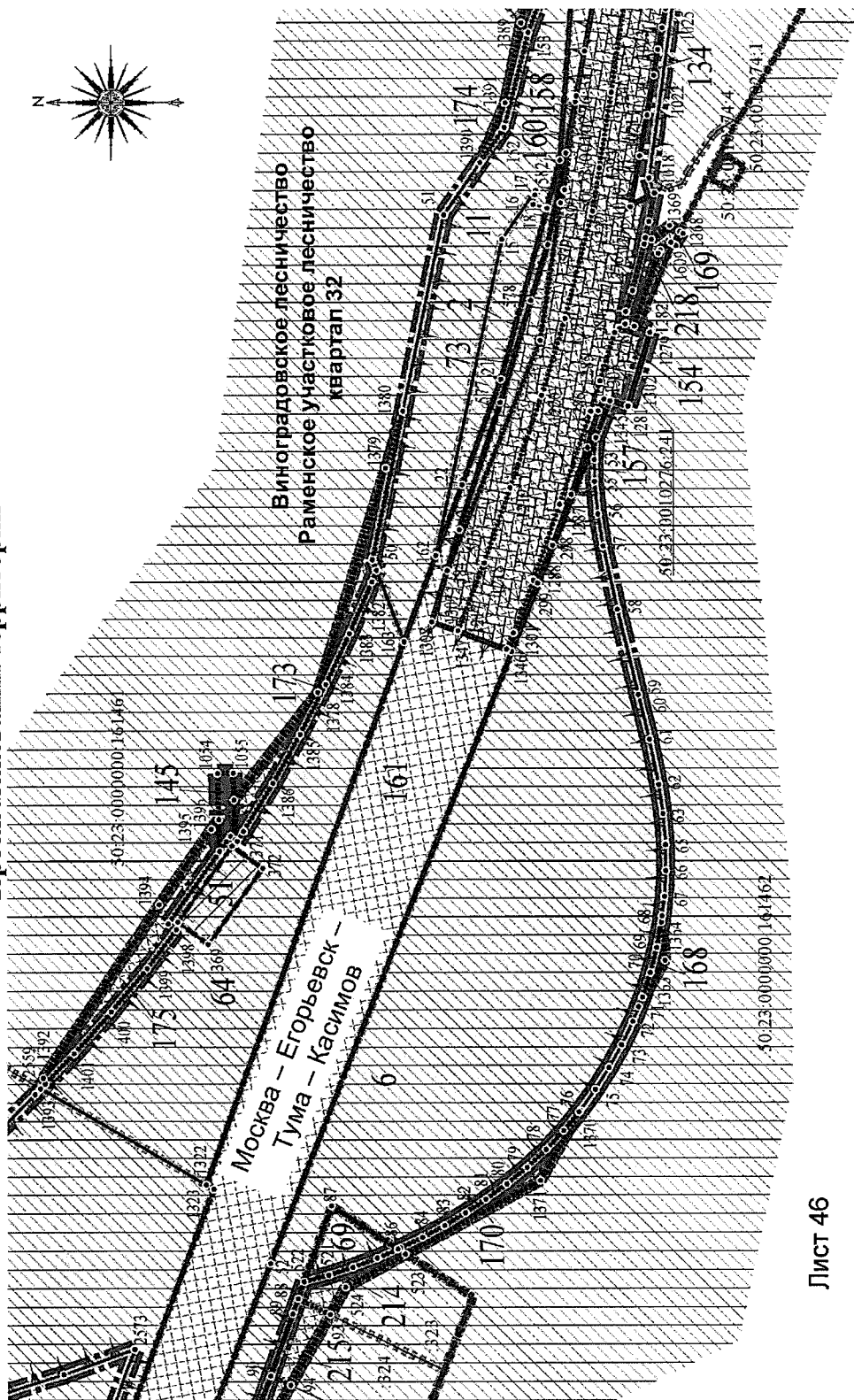
Чертеж межевания территории



Лист 45

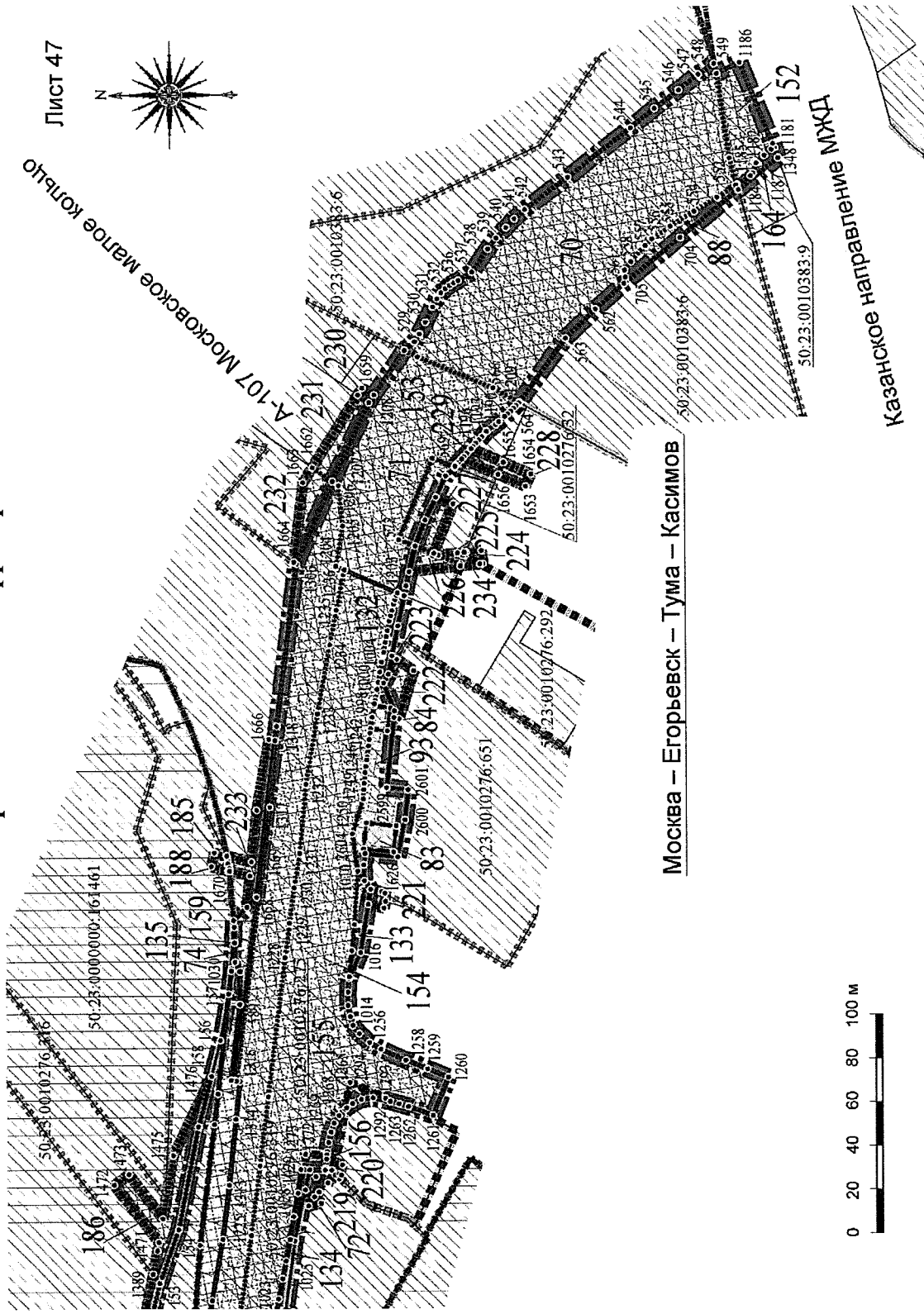
Документация по планировке территории для строительства автомобильной дороги Москва – Егорьевск – Тума – Касимов (МЕТК) в Раменском городском округе Московской области

Чертеж межевания территории



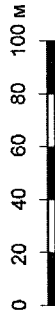
Документация по планировке территории для строительства автомобильной дороги Москва – Егорьевск – Тума – Касимов (МЕТК) в Раменском городском округе Московской области

Чертеж межевания территории



Лист 47

Москва – Егорьевск – Тума – Касимов






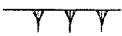




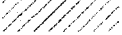













Казанское направление МЖД

**Документация по планировке территории
для строительства автомобильной дороги Москва – Егорьевск – Тума – Касимов (МЕТК)
в Раменском городском округе Московской области**

Проект межевания территории

Чертеж межевания территории в границах зон планируемого размещения линейных объектов, подлежащих реконструкции в связи с изменением их местоположения – линейных объектов ПАО «Россети Московский регион», ООО «Газпром трансгаз Москва», трубопроводного транспорта

Условные обозначения

| | |
|---|--|
| ПЛАНИРУЕМЫЕ ЭЛЕМЕНТЫ ПЛАНИРОВОЧНОЙ СТРУКТУРЫ: | |
|  | квартал (инженерные сооружения) |
|  | территория общего пользования |
|  | территория, занятая линейным объектом и (или) предназначенная для размещения линейного объекта |
|  | улично-дорожная сеть |
| СУЩЕСТВУЮЩИЕ ЭЛЕМЕНТЫ ПЛАНИРОВОЧНОЙ СТРУКТУРЫ: | |
|  | территория, занятая линейным объектом и (или) предназначенная для размещения линейного объекта |
|  | улично-дорожная сеть |
| ГРАНИЦЫ | |
|  | городского округа |
|  | населенных пунктов |
|  | существующих земельных участков, границы которых зарегистрированы в Едином государственном реестре недвижимости |
|  | зоны планируемого размещения линейного объекта |
|  | зон планируемого размещения линейных объектов, подлежащих реконструкции в связи с изменением их местоположения |
|  | зоны планируемого размещения линейных объектов ПАО «Россети Московский регион» ВЛ 220 кВ Цагинская I и II цепь, подлежащих реконструкции в связи с изменением их местоположения |
|  | зоны планируемого размещения линейных объектов ПАО «Россети Московский регион» ВЛ 110 кВ Нежино - Донино, подлежащих реконструкции в связи с изменением их местоположения |
|  | зоны планируемого размещения линейных объектов ПАО «Россети Московский регион» ВЛ 110 кВ Гжель - Донино, подлежащих реконструкции в связи с изменением их местоположения |
|  | зоны планируемого размещения линейных объектов ООО «Газпром трансгаз Москва» газопровод-отвода к ГРС «Раменское» подлежащих реконструкции в связи с изменением местоположения |
|  | зон планируемого размещения линейных объектов ООО «Газпром трансгаз Москва» линии связи, обслуживающей газопровод - отвод к ГРС «Раменское», подлежащих реконструкции в связи с изменением их местоположения |
|  | зоны планируемого размещения линейных объектов трубопроводного транспорта, подлежащих реконструкции в связи с изменением местоположения |
|  | зоны планируемого размещения линейных объектов, линий связи, обслуживающих трубопроводный транспорт, подлежащих реконструкции в связи с изменением местоположения |
|  | земель лесного фонда |
|  | публичных сервитутов, подлежащих установлению |
|  | береговой полосы |
|  | красные линии |

**Документация по планировке территории для строительства автомобильной дороги
Москва – Егорьевск – Тума – Касимов (МЕТК)
в Раменском городском округе Московской области
Чертеж межевания территории в границах зон планируемого размещения линейных
объектов, подлежащих реконструкции в связи с изменением местоположения – линейных
объектов ПАО «Россети Московский регион», ООО «Газпром трансгаз Москва»,
трубопроводного транспорта**

Условные обозначения

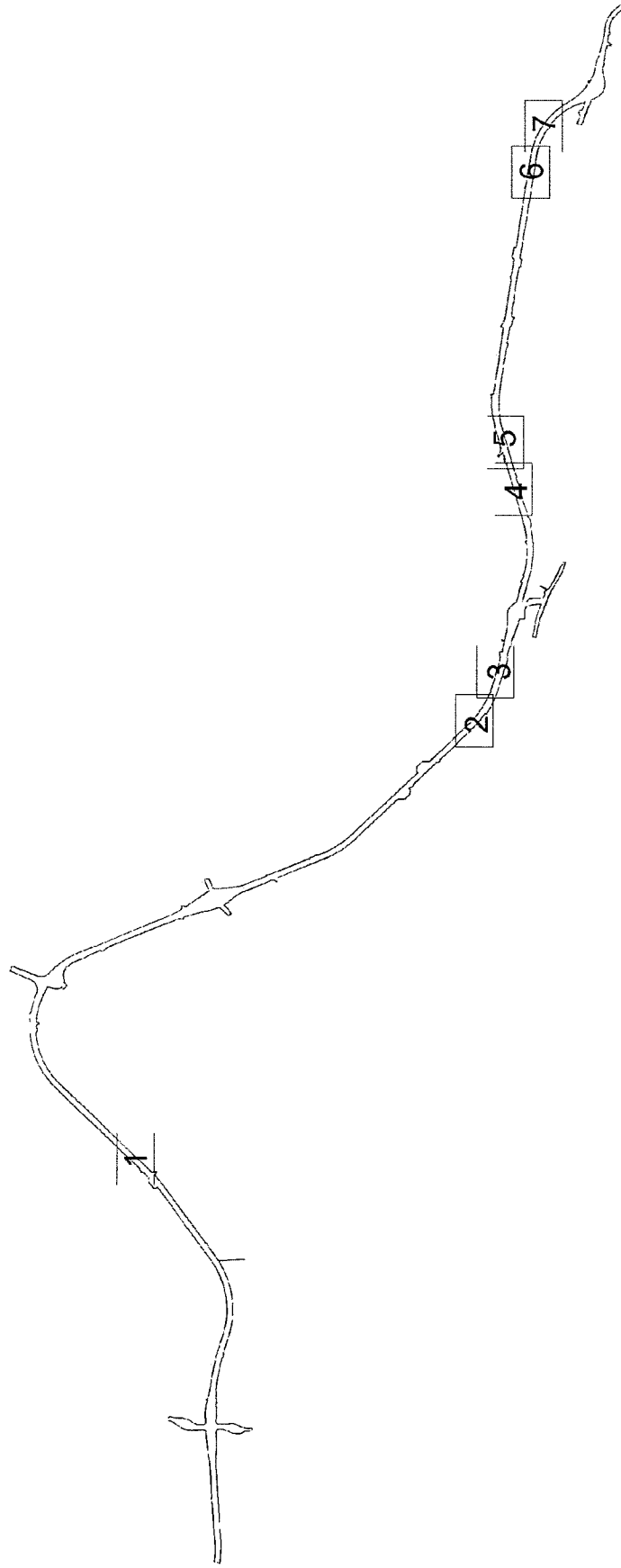
ПОЯСНИТЕЛЬНЫЕ НАДПИСИ

| | |
|---------------------|---|
| 1 | номера земельных участков (условные номера публичных сервитутов, подлежащих установлению) |
| • 1 | номера поворотных точек границ публичных сервитутов, подлежащих установлению |
| 50:41:0000000:46045 | кадастровый номер земельного участка |

Документация по планировке территории для строительства автомобильной дороги Москва – Егорьевск – Тума – Касимов (МЕТК) в Раменском городском округе Московской области

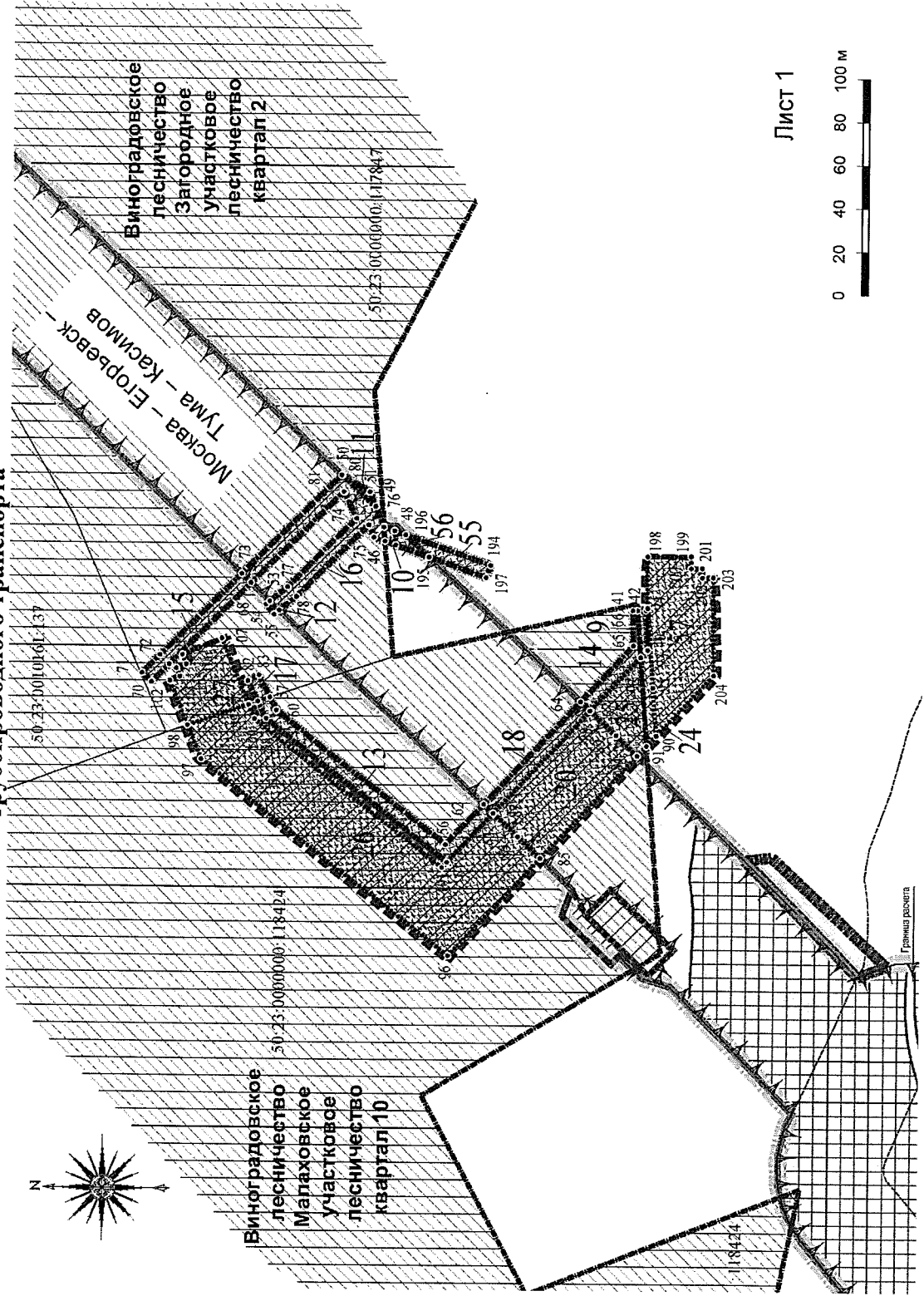
Чертеж межевания территории в границах зон планируемого размещения – линейных объектов, подлежащих реконструкции в связи с изменением из местоположения линейных объектов ПАО «Россети Московский регион», ООО «Газпром трансгаз Москва», трубопроводного транспорта

Схема расположения листов



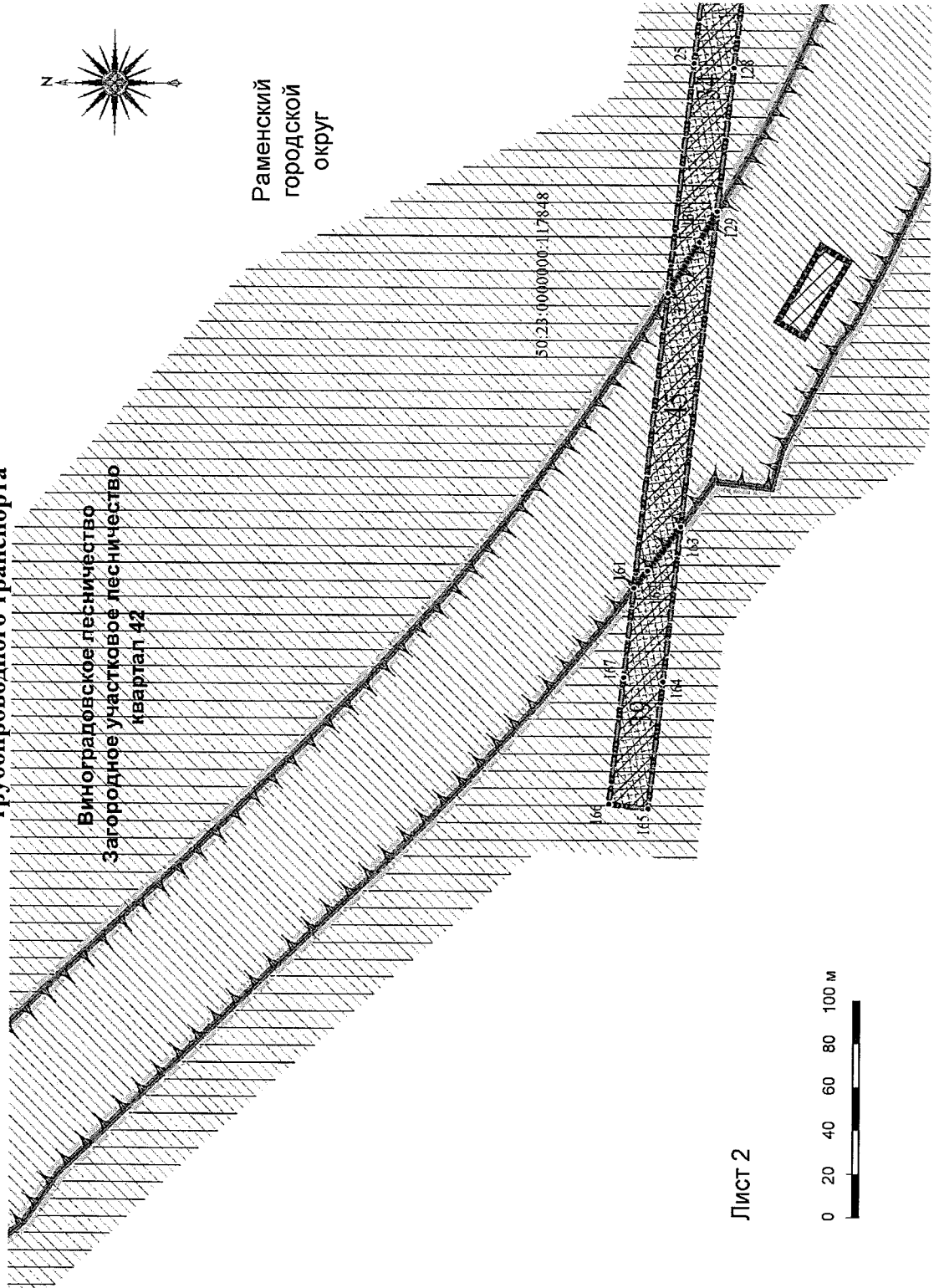
Документация по планировке территории для строительства автомобильной дороги Москва – Егорьевск – Тума – Касимов (МЕТК) в Раменском городском округе Московской области

Чертеж межевания территории в границах зон планируемого размещения – линейных объектов, подлежащих реконструкции в связи с изменением из местоположения линейных объектов ПАО «Россети Московской регион», ООО «Газпром трансаз Москва», трубопроводного транспорта



Документация по планировке территории для строительства автомобильной дороги Москва – Егорьевск – Тума – Касимов (МЕТК) в Раменском городском округе Московской области

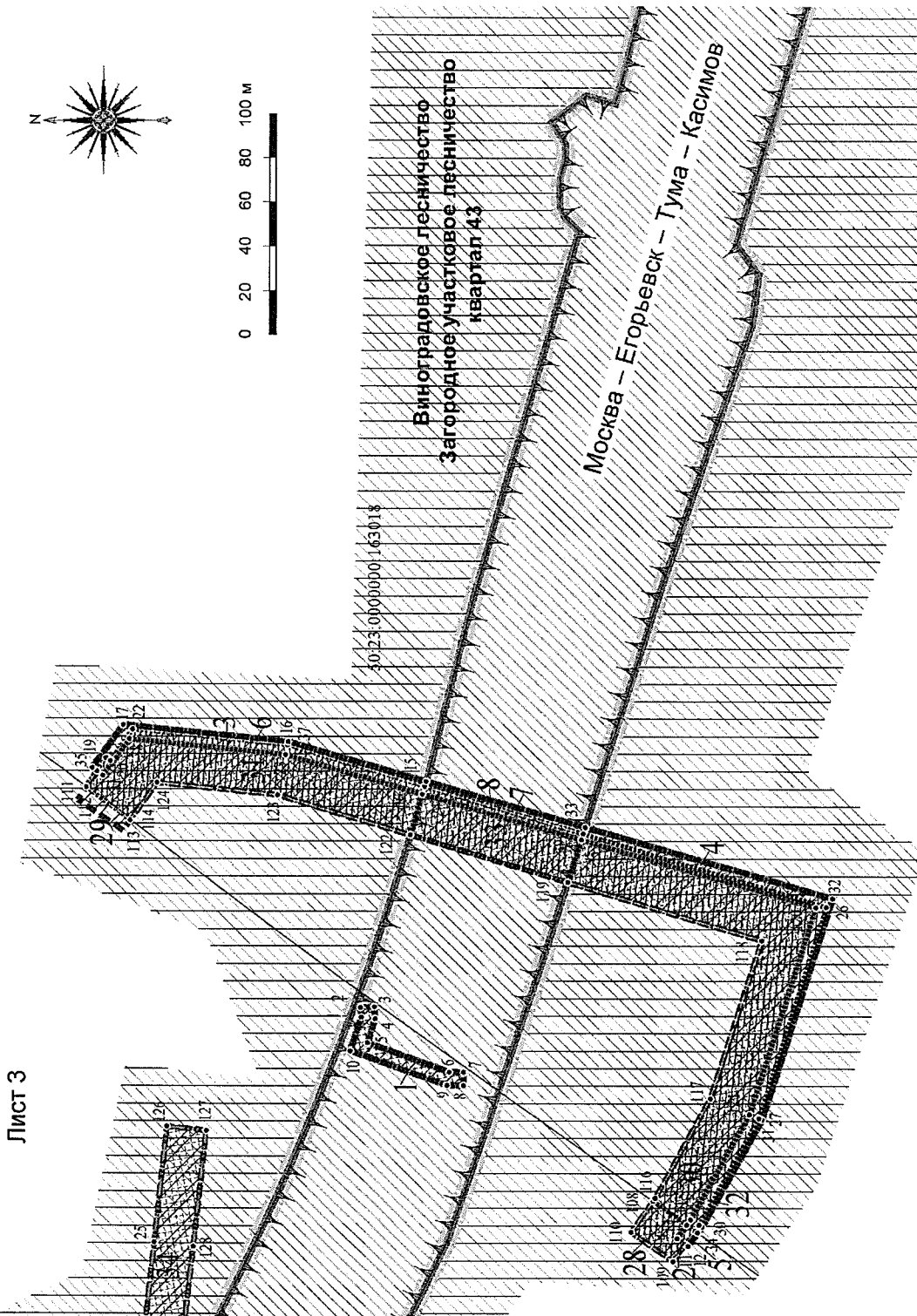
Чертеж межевания территории в границах зон планируемого размещения – линейных объектов, подлежащих реконструкции в связи с изменением из местоположения линейных объектов ПАО «Россети Московский регион», ООО «Газпром трансгаз Москва», трубопроводного транспорта



Лист 2

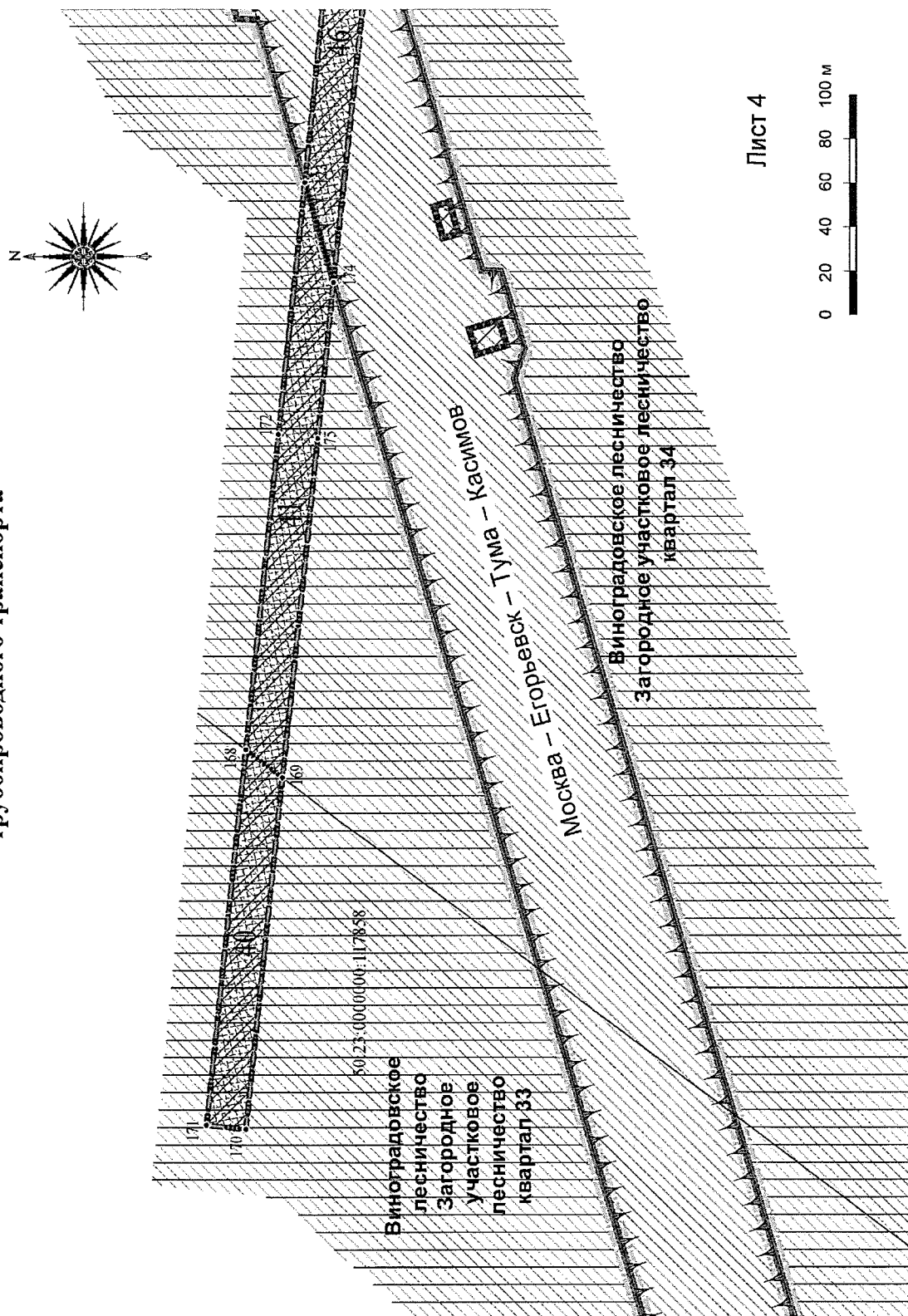
Документация по планировке территории для строительства автомобильной дороги Москва – Егорьевск – Тума – Касимов (МЕТК) в Раменском городском округе Московской области

Чертеж межевания территории в границах зон планируемого размещения – линейных объектов, подлежащих реконструкции в связи с изменением из местоположения линейных объектов ПАО «Роснефть Московский регион», ООО «Газпром трансаз Москва», трубопроводного транспорта



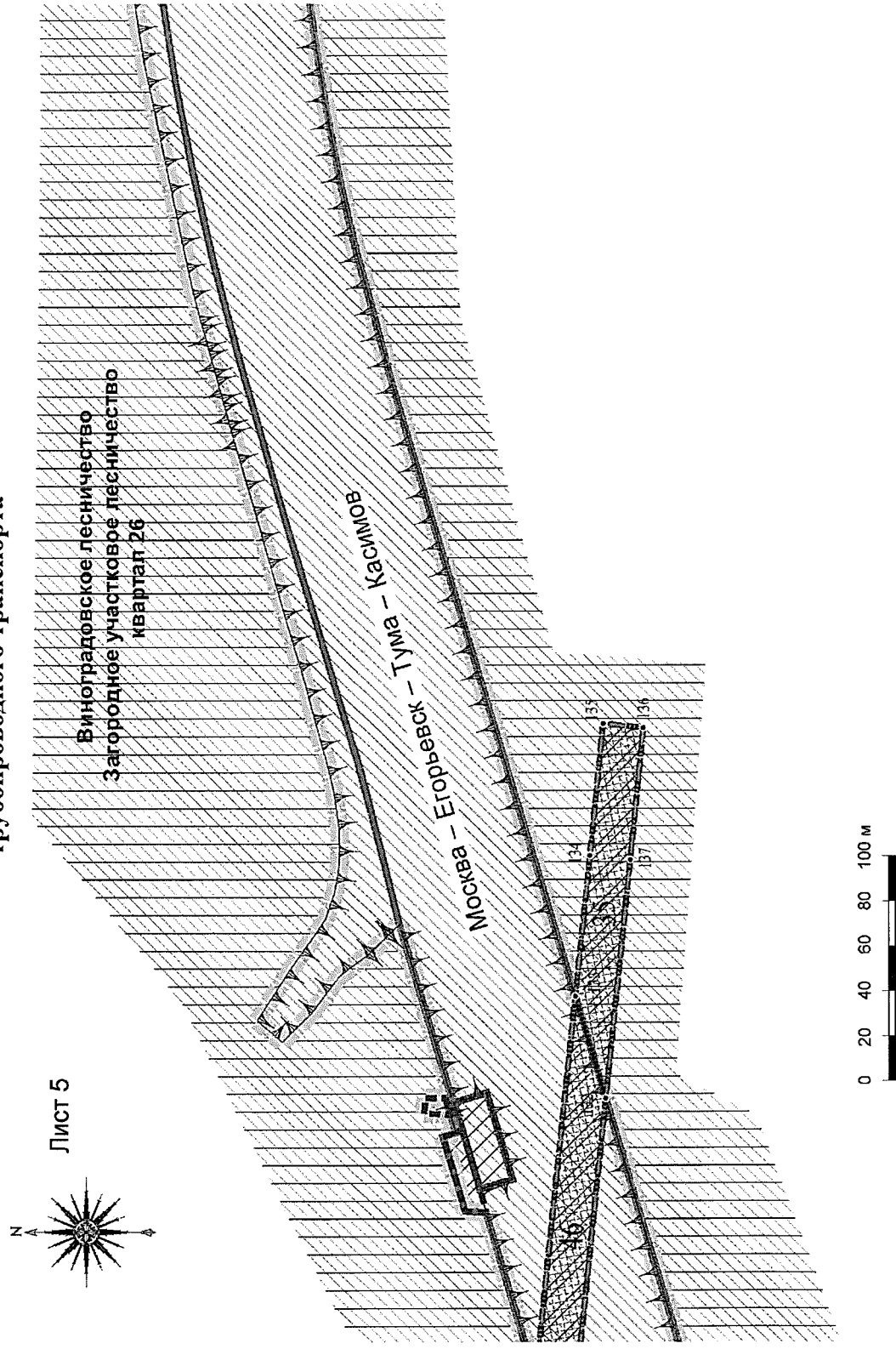
Документация по планировке территории для строительства автомобильной дороги Москва – Егорьевск – Тума – Касимов (МЕТК) в Раменском городском округе Московской области

Чертеж межевания территории в границах зон планируемого размещения – линейных объектов, подлежащих реконструкции в связи с изменением из местоположения линейных объектов ПАО «Роснефть Московский регион», ООО «Газпром трансгаз Москва», трубопроводного транспорта

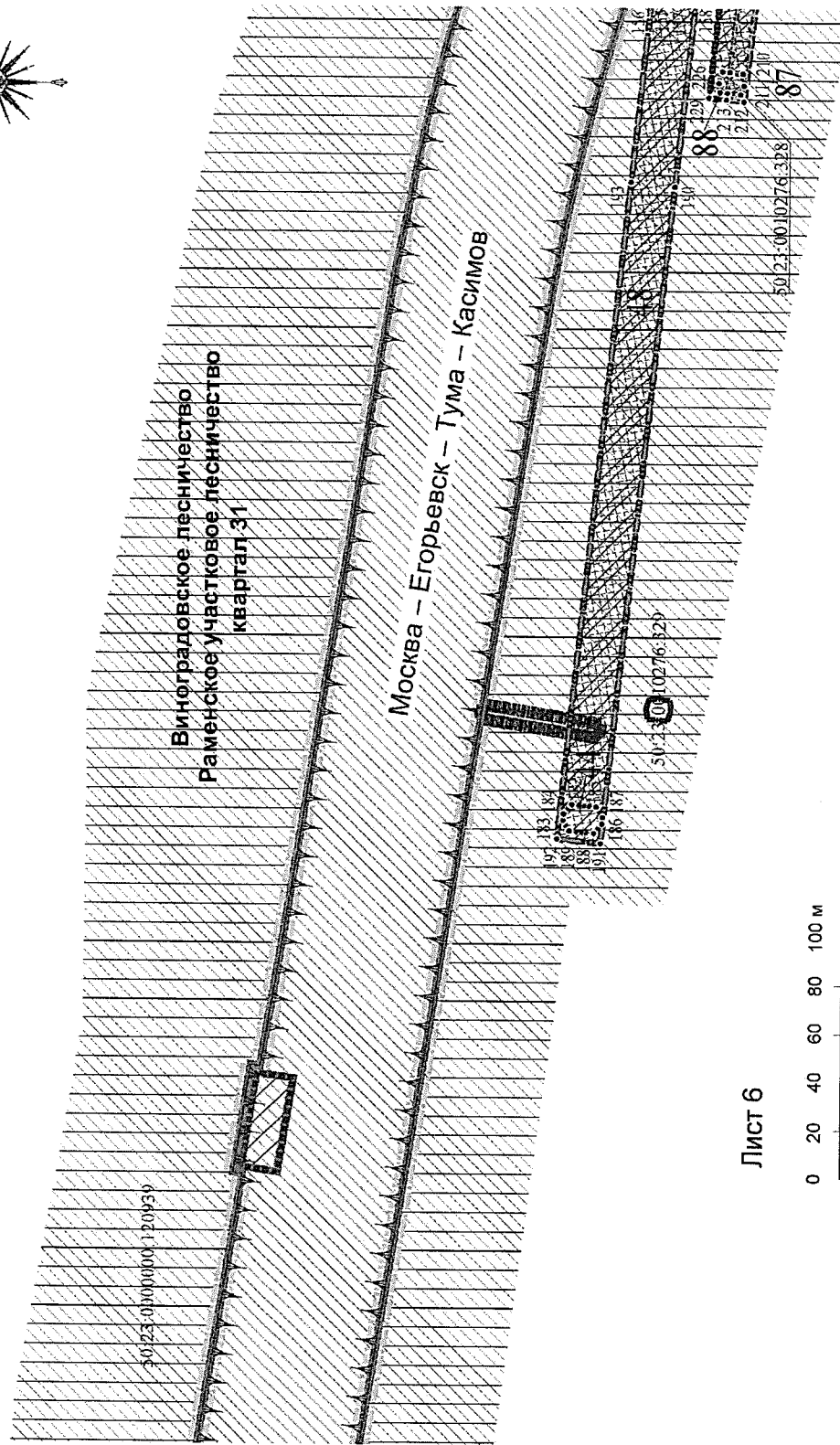
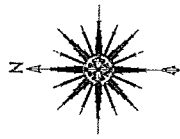


Документация по планировке территории для строительства автомобильной дороги Москва – Егорьевск – Тума – Касимов (МЕТК) в Раменском городском округе Московской области

Чертеж межевания территории в границах зон планируемого размещения – линейных объектов, подлежащих реконструкции в связи с изменением из местоположения линейных объектов ПАО «Роснефть Московский регион», ООО «Газпром трансгаз Москва», трубопроводного транспорта

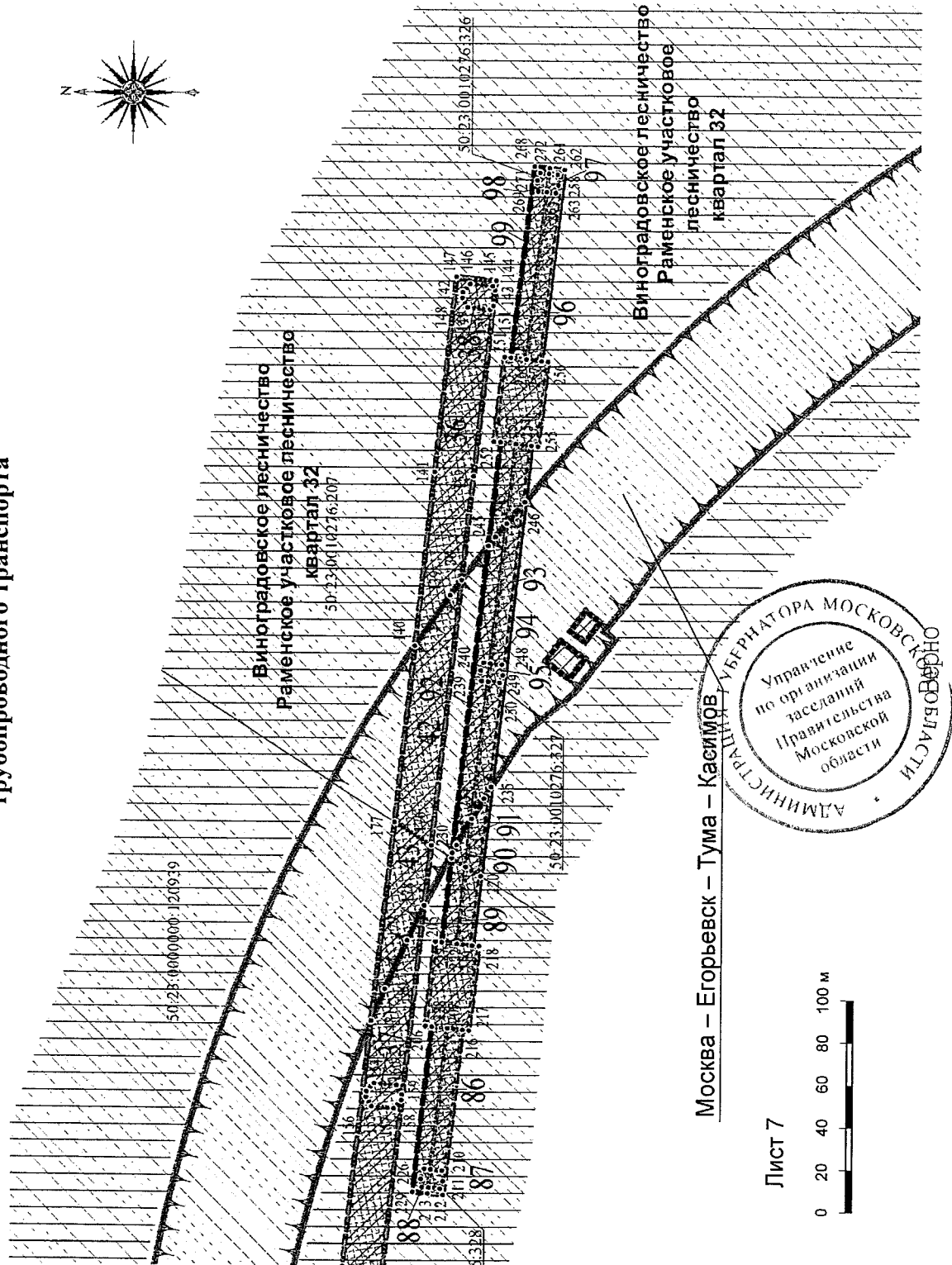


Документация по планировке территории для строительства автомобильной дороги Москва – Егорьевск – Тума – Касимов (МЕТК) в Раменском городском округе Московской области
Чертеж межевания территории в границах зон планируемого размещения – линейных объектов, подлежащих реконструкции в связи с изменением из местоположения линейных объектов ПАО «Россети Московский регион», ООО «Газпром трансгаз Москва», трубопроводного транспорта



Документация по планировке территории для строительства автомобильной дороги Москва – Егорьевск – Тума – Касимов (МЕТК) в Раменском городском округе Московской области

Чертеж межевания территории в границах зон планируемого размещения – линейных объектов, подлежащих реконструкции в связи с изменением из местоположения линейных объектов ПАО «Роснеft Московской регион», ООО «Газпром трансгаз Москва», трубопроводного транспорта



Москва – Егорьевск – Тума – Касимов

Лист 7

0 20 40 60 80 100 м

Управление по организации заселения Правительства Московской области

АДМИНИСТРАЦИЯ Губернатора Московской области