



**ПРАВИТЕЛЬСТВО  
МОСКОВСКОЙ ОБЛАСТИ**

**ПОСТАНОВЛЕНИЕ**

21.12.2023 № 1279-ПП

г. Красногорск

**О внесении изменений в постановление Правительства Московской области  
от 25.12.2018 № 1011/46 «Об утверждении документации по планировке  
территории для реконструкции автомобильной дороги  
«Лобня – аэропорт Шереметьево»**

В соответствии с Градостроительным кодексом Российской Федерации, Законом Московской области № 36/2007-ОЗ «О Генеральном плане развития Московской области», учитывая решение Градостроительного совета Московской области от 11.07.2023, Правительство Московской области постановляет:

1. Внести в постановление Правительства Московской области от 25.12.2018 № 1011/46 «Об утверждении документации по планировке территории для реконструкции автомобильной дороги «Лобня – аэропорт Шереметьево» (далее – постановление) следующее изменение:

пункт 4 изложить в следующей редакции:

«4. Контроль за выполнением настоящего постановления возложить на первого заместителя Председателя Правительства Московской области Фомина М.А.».

2. Утвердить прилагаемые изменения, которые вносятся в документацию по планировке территории для реконструкции автомобильной дороги «Лобня – аэропорт Шереметьево», утвержденную постановлением (далее – изменения в документацию по планировке территории).

3. Комитету по архитектуре и градостроительству Московской области в семидневный срок со дня принятия настоящего постановления направить главе городского округа Лобня Московской области, главе городского округа Химки Московской области изменения в документацию по планировке территории.

4. Министерству информационных и социальных коммуникаций Московской области обеспечить официальное опубликование (размещение) настоящего постановления на сайте Правительства Московской области в Интернет-портале Правительства Московской области ([www.mosreg.ru](http://www.mosreg.ru)) и на «Официальном интернет-портале правовой информации» ([www.pravo.gov.ru](http://www.pravo.gov.ru)).

Первый Вице-губернатор  
Московской области – Председатель  
Правительства Московской области



И.Н. Габдрахманов

УТВЕРЖДЕНЫ  
постановлением Правительства  
Московской области  
от 21.12.2023 № 1279-ПП

**ИЗМЕНЕНИЯ,  
которые вносятся в документацию по планировке территории для реконструкции  
автомобильной дороги «Лобня – аэропорт Шереметьево»**

Документацию по планировке территории для реконструкции автомобильной дороги «Лобня – аэропорт Шереметьево» изложить в следующей редакции:

«УТВЕРЖДЕНА  
постановлением Правительства  
Московской области  
от 25.12.2018 № 1011/46  
(в редакции постановления  
Правительства Московской области  
от 21.12.2023 № 1279-ПП )

Документация по планировке территории для реконструкции автомобильной дороги «Лобня – аэропорт Шереметьево» подготовлена в соответствии с Градостроительным кодексом Российской Федерации, Законом Московской области № 36/2007-ОЗ «О Генеральном плане развития Московской области», государственной программой Московской области «Развитие и функционирование дорожно-транспортного комплекса» на 2017-2026 годы, утвержденной постановлением Правительства Московской области от 25.10.2016 № 782/39 «Об утверждении государственной программы Московской области «Развитие и функционирование дорожно-транспортного комплекса» на 2017-2026 годы»<sup>1</sup>, Схемой территориального планирования транспортного обслуживания Московской области, утвержденной постановлением Правительства Московской области от 25.03.2016 № 230/8 «Об утверждении Схемы территориального планирования транспортного обслуживания Московской области» и на основании распоряжения Комитета по архитектуре и градостроительству Московской области от 12.01.2021 № 27РВ-5 «О подготовке изменений в документацию по планировке территории для реконструкции автомобильной дороги «Лобня – аэропорт Шереметьево» (в редакции от 16.02.2022 № 27РВ-50).

Документация по планировке территории подготовлена государственным автономным учреждением Московской области «Научно-исследовательский и проектный институт

---

<sup>1</sup> Документация по планировке территории подготовлена в рамках реализации государственной программы Московской области «Развитие и функционирование дорожно-транспортного комплекса» на 2017-2026 годы, утвержденной постановлением Правительства Московской области от 25.10.2016 № 782/39 «Об утверждении государственной программы Московской области «Развитие и функционирование дорожно-транспортного комплекса» на 2017-2026 годы».

градостроительства» по заказу Комитета по архитектуре и градостроительству Московской области.

Документация по планировке территории подготовлена с использованием материалов специализированных научно-исследовательских и проектных организаций, результатов инженерных изысканий, в соответствии с требованиями технических регламентов.

Документация по планировке территории подготовлена в составе проекта планировки территории и проекта межевания территории.

Проект планировки территории подготовлен в целях выделения элементов планировочной структуры, установления границ территорий общего пользования, границ зон планируемого размещения объектов капитального строительства, определения характеристик планируемого развития территории.

Проект межевания территории подготовлен в целях определения местоположения границ образуемых и изменяемых земельных участков.

#### 1. Проект планировки территории.

Проект планировки территории состоит из основной части, которая подлежит утверждению, и материалов по ее обоснованию.

Основная часть проекта планировки территории включает в себя:

Раздел 1. Положение о размещении линейных объектов, в которых приведены:

наименование, основные характеристики и назначение планируемых для размещения линейных объектов, а также линейных объектов, подлежащих реконструкции в связи с изменением их местоположения;

перечень городских округов в составе Московской области, населенных пунктов, на территориях которых устанавливаются зоны планируемой реконструкции линейных объектов;

перечень координат характерных точек границ зон планируемой реконструкции линейных объектов;

перечень координат характерных точек границ зон планируемого размещения линейных объектов, подлежащих реконструкции в связи с изменением их местоположения;

предельные параметры разрешенного строительства, реконструкции объектов капитального строительства, входящих в состав линейных объектов в границах зон их планируемого размещения;

информация о необходимости осуществления мероприятий по защите сохраняемых объектов капитального строительства (здание, строение, сооружение, объекты, строительство которых не завершено), существующих и строящихся на момент подготовки проекта планировки территории, а также объектов капитального строительства, планируемых к строительству в соответствии с ранее утвержденной документацией по планировке территории, от возможного негативного воздействия в связи с размещением линейных объектов;

информация о необходимости осуществления мероприятий по сохранению объектов культурного наследия от возможного негативного воздействия в связи с размещением линейных объектов;

информация о необходимости осуществления мероприятий по охране окружающей среды;

информация о необходимости осуществления мероприятий по защите территории от чрезвычайных ситуаций природного и техногенного характера, в том числе по обеспечению пожарной безопасности и гражданской обороне;

перечень координат характерных точек красных линий (приложение к чертежу красных линий).

Раздел 2. Графическая часть, включающая в себя:

чертеж красных линий;

чертеж границ зон планируемого размещения линейных объектов;

чертеж границ зон планируемого размещения линейных объектов, подлежащих реконструкции в связи с изменением их местоположения.

Материалы по обоснованию проекта планировки территории включают в себя:

графическую часть, включающую в себя:

схему расположения элементов планировочной структуры;  
 схему использования территории в период подготовки проекта планировки территории;  
 схему организации улично-дорожной сети и движения транспорта;  
 схему размещения инженерных сетей и сооружений;  
 схему вертикальной планировки, инженерной подготовки и инженерной защиты территории;

схему границ зон с особыми условиями использования территорий, особо охраняемых природных территорий, лесничеств;

схему границ территорий, подверженных риску возникновения чрезвычайных ситуаций природного и техногенного характера;

схему конструктивных и планировочных решений;

планируемые поперечные профили.

пояснительную записку;

2. Проект межевания территории.

Проект межевания территории состоит из основной части, которая подлежит утверждению, и материалов по ее обоснованию.

Основная часть проекта межевания территории включает в себя:

Раздел 1. Текстовая часть, в которой приведены:

перечень и сведения о площади образуемых земельных участков;

перечень и сведения о виде разрешенного использования лесного участка, количественных и качественных характеристиках лесного участка;

координаты поворотных точек границ образуемых земельных участков;

площади в границах публичных сервитутов (планируемых);

координаты поворотных точек границ публичных сервитутов (планируемых);

Раздел 2. Чертеж межевания территории.

Материалы по обоснованию проекта межевания территории включают в себя:

текстовую часть;

графическую часть.

## **1. Проект планировки территории**

### **Раздел 1. Положение о размещении линейного объекта**

#### **Наименование, основные характеристики и назначение планируемых для размещения линейных объектов, а также линейных объектов, подлежащих реконструкции в связи с изменением их местоположения**

Наименование линейного объекта – автомобильная дорога Лобня – аэропорт Шереметьево.

Начало линейного объекта – на пересечении с улицей Авиационная. Конец линейного объекта – на пересечении с автомобильной дорогой Хлебниково – Рогачево.

Основные характеристики линейного объекта:

протяженность (основной ход) – 7,2 км;

категория – магистральная городская дорога 2 класса/магистральная улица общегородского значения 2 класса;

количество полос движения – 4-6;

тип дорожной одежды – капитальный;

классификация автомобильной дороги по значению – региональная;

тип дорожной одежды – капитальный, асфальтобетон.

Документацией по планировке территории предусмотрена реализация линейного объекта в два этапа.

Документацией по планировке территории на первый этап предусмотрены:

реконструкция автомобильной дороги Лобня – аэропорт Шереметьево до параметров магистральной городской дороги 2 класса (в границах города Лобня – магистральной улицы

общегородского значения 2 класса) с 4 полосами движения;

устройство боковых проездов на участке от села Чашниково до деревни Носово;

устройство разноуровневых пешеходных переходов;

строительство разворотной петли в одном уровне в районе села Чашниково;

устройство бокового проезда в районе земельного участка с кадастровым номером 50:41:0030337:44.

Документацией по планировке территории на второй этап предусмотрены:

реконструкция линейного объекта до 6 полос движения в границах г. Лобня с выделением крайних полос для движения общественного пассажирского транспорта на участке от пересечения с автомобильной дорогой «Красная Поляна – Текстильная» (ул. Лейтенанта Бойко) до транспортно-пересадочного узла у станции Лобня Савеловского направления Московской железной дороги;

устройство переходно-скоростных полос и выделенных полос для осуществления левых поворотов на пересечениях и примыканиях с линейным объектом;

строительство транспортной развязки в разных уровнях на пересечении линейного объекта с подъездными железнодорожными путями в районе улицы Юности с сохранением существующего железнодорожного переезда;

строительство транспортной развязки в разных уровнях на пересечении линейного объекта с подъездными железнодорожными путями в районе улицы Заречная с ликвидацией железнодорожного переезда.

Для обеспечения безопасного и комфортного движения пешеходов предусмотрены:

строительство разноуровневых пешеходных переходов и пешеходных переходов в одном уровне;

устройство пешеходных тротуаров на всем протяжении линейного объекта.

Для обеспечения безопасного и комфортного движения наземного городского пассажирского транспорта предусмотрена реконструкция остановочных пунктов наземного городского пассажирского транспорта.

Проектом планировки территории учтены:

строительство автомобильной дороги «Хлебниково – Рогачево» – «Шереметьево-1 – Шереметьево-2» по параметрам магистральной улицы с 4 полосами движения;

строительство транспортно-пересадочного узла Лобня;

строительство автомобильной дороги «Обход д. Носово» по параметрам III категории с 2 полосами движения;

реконструкция автомобильной дороги Шереметьево-1 – Шереметьево-2 (Старошереметьевское шоссе);

реконструкция автомобильной дороги Красная Поляна – Текстильная;

реконструкция автомобильной дороги Хлебниково – Рогачево;

размещение торгово-офисно-складского комплекса в городе Лобня.

При подготовке документации по планировке территории линейного объекта в отношении инженерной инфраструктуры предусмотрены следующие мероприятия:

наружное электроосвещение;

сбор, отвод и очистка поверхностного стока;

организация рельефа;

реконструкция инженерных коммуникаций, попадающих в зону производства строительных работ, в строгом соответствии с требованиями нормативных документов.

В части инженерной инфраструктуры для нормального функционирования и ввода в эксплуатацию линейного объекта предусмотрено строительство:

закрытой сети дождевой канализации;

четырёх комплексов локальных очистных сооружений поверхностного стока;

сбросных коллекторов очищенных стоков;

подпорных стенок;

водопрпускных труб;

сети наружного освещения;  
 трансформаторных подстанций ТП-6(10) кВ;  
 блочных распределительных пунктов наружного освещения (БРП);  
 линий электропередачи напряжением 6(10) кВ и 0,4 кВ.

Основные характеристики линейных объектов инженерной инфраструктуры приведены в таблице 1.

Строительство объектов инженерной инфраструктуры

Таблица 1

№ п/п	Объекты инженерной инфраструктуры	Мероприятия	Параметры планируемого развития инженерной инфраструктуры	Занимаемая территория, га
1	Электроснабжение			
	Наружное освещение			
1.1	трансформаторные подстанции	строительство	4 объекта	0,0106
1.2	низковольтное распределительное оборудование (БРП, КРН, ВРУ)	строительство	24 объектов	0,0120
1.3	питающие кабельные линии электропередачи напряжением 0,4 кВ сети наружного освещения	строительство	4,011 км	0,2006
1.4	сеть наружного освещения	строительство	19,093 км	1,7184
	Электроснабжение переход			
1.5	кабельные линии электропередачи от ТП до ВРУ надземных пешеходных переходов	строительство	2,726	0,1363
	Электроснабжение КНС			
1.6	кабельные линии электропередачи от ТП до ВРУ КНС	строительство	3,862	0,1931
2	Организация поверхностного стока			
2.1	локальные очистные сооружения поверхностного стока	строительство	4 объекта	0,3399
2.2	закрытая сеть дождевой канализации	демонтаж	1,09 км	0,0545
		строительство	18,23 км	0,9115
2.3	самотечный сбросной коллектор очищенного стока	строительство	0,673 км	0,0404
2.4	водоотводные каналы	демонтаж	1,09 км	0,6078
		строительство	0,021 км	0,0052
2.5	водопрпускные трубы	демонтаж	9 труб	0,045
		наращивание	1 труба	0,0012
2.6	подпорные стенки	строительство	0,46 км	0,1150

Для обеспечения требуемых условий эксплуатации и соответствующих параметров по надежности функционирования существующих инженерных коммуникаций предусмотрена

реконструкция:

участков кабельных линий электропередачи напряжением 6(10) кВ и 0,4 кВ;  
 участков воздушных линий электропередачи напряжением 35 кВ, 6(10) кВ и 0,4 кВ;  
 участков сети наружного освещения;  
 объектов распределительной сети газоснабжения (высокого  $P \leq 0,6$  МПа давления);  
 линейно-кабельных сооружений связи и линий связи;  
 участков водопроводной сети;  
 участков канализационных коллекторов;  
 участка нефтепродуктопровода-отвода на ТЗК «Газпромнефть-Аэро» – 1 нитка;  
 участка кольцевого нефтепродуктопровода, линия ДТ Ду350 – 1 нитка;  
 участка кольцевого нефтепродуктопровода, линия АБ Ду350 – 1 нитка;  
 топливопровода Ду300 (ЗАО «ТЗК Шереметьево») – 2 нитки.

### Реконструкция объектов инженерной инфраструктуры

Таблица 2

№ п/п	Объекты инженерной инфраструктуры	Мероприятия	Параметры планируемого развития инженерной инфраструктуры	Занимаемая территория, га
1	Электроснабжение			
1.1	ВЛ 35 кВ Красная Поляна – Лобня, Хлебниково – Красная Поляна с отпайкой на ПС Парус	демонтаж опор	5 шт.	0,0125
		строительство опор	2 шт.	0,0050
		демонтаж по трассе	0,681 км	0,7491
		строительство по трассе (ВЛ)	0,119 км	0,1309
		строительство по трассе (КЛ)	0,586 км	0,5860
		строительство переходных пунктов	2 объекта	0,0300
1.2	воздушные линии электропередачи напряжением 6(10) кВ	демонтаж	0,587 км	0,4696
1.3	кабельные линии электропередачи напряжением 6(10) кВ	демонтаж	6,687 км	0,3344
		строительство	11,022 км	0,5561
1.4	шкафы наружного освещения	демонтаж	5 объектов	0,0025
1.5	воздушные линии электропередачи напряжением 0,4 кВ	демонтаж	0,265 км	0,150
1.6	кабельные линии электропередачи напряжением 0,4 кВ	демонтаж	0,815 км	0,0408
		строительство	1,074 км	0,0537



№ п/п	Объекты инженерной инфраструктуры	Мероприятия	Параметры планируемого развития инженерной инфраструктуры	Занимаемая территория, га
1.7	сеть наружного электроосвещения	демонтаж	7,543 км	0,6789
2	Газоснабжение			
2.1	газопровод высокого давления $P \leq 1,2$ МПа диаметром 426 мм	демонтаж	0,033 км	0,0014
		строительство	0,049 км	0,0020
2.2	газопровод высокого давления $P \leq 1,2$ МПа диаметром 426 мм	демонтаж	0,405 км	0,0172
		строительство	0,415 км	0,0176
2.3	газопровод высокого давления $P \leq 1,2$ МПа диаметром 108 мм	демонтаж	0,060 км	0,0065
		строительство	0,061 км	0,0064
2.4	газопровод высокого давления $P \leq 1,2$ МПа диаметром 108 мм	демонтаж	0,057 км	0,0063
		строительство	0,075 км	0,0009
2.5	газопровод высокого давления $P \leq 1,2$ МПа диаметром 426 мм	демонтаж	0,424 км	0,0179
		строительство	0,457 км	0,0193
2.6	газопровод высокого давления $P \leq 1,2$ МПа диаметром 426 мм	демонтаж	0,257 км	0,0108
		строительство	0,380 км	0,0161
2.7	газопровод высокого давления $P \leq 1,2$ МПа диаметром 219 мм	демонтаж	0,064 км	0,0014
		строительство	0,068 км	0,0015
2.8	газопровод высокого давления $P \leq 1,2$ МПа диаметром 219 мм	демонтаж	0,119 км	0,0026
		строительство	0,006 км	0,0001
2.9	газопровод высокого давления $P \leq 1,2$ МПа диаметром 426 мм	демонтаж	0,347 км	0,0151
		строительство	0,343 км	0,0150
2.10	газопровод высокого давления $P \leq 0,6$ МПа диаметром 325 мм	демонтаж	0,300 км	0,0099
		строительство	0,300 км	0,0099
2.11	газопровод высокого давления $P \leq 0,6$ МПа диаметром 219 мм	демонтаж	0,036 км	0,0008
		строительство	0,041 км	0,0009
2.12	газопровод высокого давления $P \leq 0,6$ МПа диаметром 325 мм	демонтаж	0,420 км	0,0139
		строительство	0,466 км	0,0154
2.13	газопровод высокого давления $P \leq 0,6$ МПа диаметром 219 мм	демонтаж	0,332 км	0,0073
		строительство	0,335 км	0,0073
2.14	газопровод среднего давления $P \leq 0,3$ МПа диаметром 63 мм	демонтаж	0,024 км	0,0001
		строительство	0,028 км	0,0002
2.15	газопровод низкого давления $P \leq 0,005$ МПа диаметром 100 мм	демонтаж	0,038 км	0,0003
3	Связь			
3.1	линейно-кабельные сооружения связи, трубы ПНД (закрытые переходы) и линии связи	демонтаж (по трассам)	3,99 км	0,2772
		строительство (по трассам)	3,67 км	0,2573
3.2	воздушные линии связи	демонтаж (по трассам)	3,53 км	0,2824
		строительство (по трассам)	6,52 км	0,5216
3.3	воздушные линии	строительство	5,33 км	0,4264

№ п/п	Объекты инженерной инфраструктуры	Мероприятия	Параметры планируемого развития инженерной инфраструктуры	Занимаемая территория, га
	видеонаблюдения	(по трассам)		
3.4	камеры видеонаблюдения	строительство	86 штук	0,0086
4	Водоснабжение			
4.1	водопроводная сеть диаметром 273 мм	демонтаж	0,337 км	0,0173
4.2	водопроводная сеть диаметром 315 мм	строительство	0,264 км	0,0348
4.3	водопроводная сеть диаметром 315 мм	демонтаж	0,040 км	0,0012
		строительство	0,042 км	0,0013
4.4	водопроводная сеть диаметром 63 мм	демонтаж	0,042 км	0,0002
		строительство	0,030 км	0,0001
4.5	водопроводная сеть диаметром 150 мм	строительство	0,070 км	0,0010
4.6	водопроводная сеть диаметром 315 мм	демонтаж	0,037 км	0,0011
		строительство	0,028 км	0,0008
4.7	водопроводная сеть диаметром 100 мм	строительство	0,114 км	0,0011
4.8	водопроводная сеть диаметром 300 мм	демонтаж	0,041 км	0,0012
		строительство	0,046 км	0,0013
4.9	водопроводная сеть диаметром 300 мм	демонтаж	0,047 км	0,0013
		строительство	0,050 км	0,0015
4.10	водопроводная сеть диаметром 225 мм	демонтаж	0,066 км	0,0014
		строительство	0,050 км	0,0011
4.11	водопроводная сеть диаметром 225 мм	демонтаж	0,064 км	0,0013
		строительство	0,074 км	0,0016
4.12	водопроводная сеть диаметром 300 мм	демонтаж	0,747 км	0,0224
		строительство	0,753 км	0,0226
4.13	водопроводная сеть диаметром 300 мм	демонтаж	0,714 км	0,0214
		строительство	0,706 км	0,0211
4.14	водопроводная сеть диаметром 200 мм	демонтаж	0,054 км	0,0010
		строительство	0,060 км	0,0012
4.15	водопроводная сеть диаметром 300 мм	демонтаж	0,065 км	0,0019
		строительство	0,081 км	0,0024
4.16	водопроводная сеть диаметром 200 мм	демонтаж	0,040 км	0,0008
		строительство	0,045 км	0,0009
4.17	водопроводная сеть диаметром 200 мм	демонтаж	0,225 км	0,0045
		строительство	0,240 км	0,0048
4.18	водопроводная сеть диаметром 200 мм	демонтаж	0,034 км	0,0006
		строительство	0,038 км	0,0007
5	Водоотведение. Хозяйственно-бытовая канализация			
5.1	напорные канализационные коллекторы диаметром 250 мм	демонтаж	0,120 км	0,018
		строительство	0,175 км	0,0262
5.2	напорные канализационные коллекторы диаметром 219 мм	демонтаж	0,578 км	0,0127
		строительство	0,585 км	0,0128
5.3	самотечные канализационные	демонтаж	0,165 км	0,0036

№ п/п	Объекты инженерной инфраструктуры	Мероприятия	Параметры планируемого развития инженерной инфраструктуры	Занимаемая территория, га
	коллекторы диаметром 150 мм, 200 мм	строительство	0,400 км	0,0092
5.4	самотечные канализационные коллекторы диаметром 100 мм	демонтаж	0,152 км	0,0015
5.5	напорные канализационные коллекторы диаметром 100 мм	строительство	0,116 км	0,0013
5.6	самотечные канализационные коллекторы диаметром 400 мм	демонтаж	0,047 км	0,0019
		строительство	0,060 км	0,0025
5.7	самотечные канализационные коллекторы диаметром 400 мм	демонтаж	0,073 км	0,0030
		строительство	0,070 км	0,0029
5.8	самотечные канализационные коллекторы диаметром 300 мм	демонтаж	0,059 км	0,0018
		строительство	0,064 км	0,0020
6	Теплоснабжение			
6.1	тепловые сети в двухтрубном исполнении диаметром 400 мм	демонтаж участка	0,226 км	0,0287
		строительство участка	0,237 км	0,0301
6.2	тепловые сети в двухтрубном исполнении диаметром 400 мм	демонтаж участка	0,041 км	0,0052
		строительство участка	0,048 км	0,0061
6.3	тепловые сети в двухтрубном исполнении диаметром 426 мм	демонтаж участка	0,128 км	0,016
		строительство участка	0,092 км	0,0115
6.4	тепловые сети в двухтрубном исполнении диаметром 426 мм	демонтаж участка	0,030 км	0,0037
		строительство участка	0,053 км	0,0066
6.5	тепловые сети в двухтрубном исполнении диаметром 273 мм	демонтаж участка	0,046 км	0,0044
		строительство участка	0,047 км	0,0044
6.6	тепловые сети в двухтрубном исполнении диаметром 57 мм	демонтаж участка	0,166 км	0,0085
		строительство участка	0,214 км	0,0211
7	Магистральные трубопроводы			
7.1	Нефтепродуктопровод-отвод на ТЗК «Газпромнефть - Аэро» Ду350 (АО «Транснефть - Верхняя Волга») (1 нитка диаметром 350 мм, II категория)	демонтаж участка	0.35 км	0,7
		строительство участка	0.47 км	0,96
7.2	Кольцевой нефтепродуктопровод, линия ДТ (АО «Транснефть - Верхняя Волга») (1 нитка диаметром 350 мм, II категория)	демонтаж участка	0,86	1,72
		строительство участка	0,24	0,5
7.3	Кольцевой нефтепродуктопровод, линия АБ (АО «Транснефть - Верхняя Волга» (1 нитка диаметром 350 мм, II категория)	демонтаж участка	0,81	1,62
		строительство участка	0,21	0,43

№ п/п	Объекты инженерной инфраструктуры	Мероприятия	Параметры планируемого развития инженерной инфраструктуры	Занимаемая территория, га
7.4	топливопровод - отвод на ТЗК «Газпромнефть-Аэро» (ЗАО «ТЗК Шереметьево») Ду350 (2 нитки диаметром 300мм, II категория)	демонтаж участка	1,65	1,6
		строительство участка	0,63	0,47
7.5	кабели ЭХЗ (ЗАО «ТЗК Шереметьево»)	демонтаж участка	-	-
		строительство участка	0,3	0,26

**Перечень городских округов в составе Московской области, населенных пунктов, на территориях которых устанавливаются зоны планируемой реконструкции линейных объектов**

Зона планируемого размещения устанавливается на территории городских округов Химки и Лобня Московской области, на территории населенных пунктов: город Химки, село Чашниково, деревня Носово в городском округе Химки, населенного пункта город Лобня городского округа Лобня.

**Перечень координат характерных точек границ зон планируемой реконструкции линейных объектов**

Перечень координат характерных точек границы зоны планируемого размещения линейного объекта на первый этап приведен в таблице 3 в системе координат МСК-50

Таблица 3

№ точек	Координаты, м	
	X	Y
1	494680,48	2183581,34
2	494679,12	2183575,50
3	494679,07	2183574,99
4	494677,97	2183564,55
5	494676,30	2183564,75
6	494675,24	2183560,55
7	494683,99	2183558,27
8	494684,21	2183558,21
9	494696,98	2183554,48
10	494699,66	2183553,31
11	494705,92	2183550,59
12	494731,41	2183533,43
13	494744,92	2183525,39
14	494760,05	2183518,20
15	494775,94	2183512,63

№ точек	Координаты, м	
	X	Y
16	494791,13	2183509,00
17	494804,26	2183507,12
18	494861,00	2183502,68
19	494900,18	2183497,39
20	494902,46	2183497,08
21	494921,34	2183494,54
22	494912,02	2183471,90
23	494906,18	2183457,04
24	494899,58	2183440,26
25	494894,11	2183426,35
26	494889,23	2183423,09
27	494829,10	2183429,20
28	494827,10	2183412,83
29	494827,10	2183412,82
30	494826,61	2183408,81

№ точек	Координаты, м	
	X	Y
31	494833,40	2183406,38
32	494831,76	2183394,73
33	494831,76	2183394,72
34	494829,56	2183379,14
35	494822,76	2183330,95
36	494820,64	2183315,94
37	494820,65	2183315,93
38	494820,61	2183315,66
39	494820,61	2183315,65
40	494820,24	2183313,05
41	494835,34	2183310,78
42	494835,32	2183324,07
43	494836,55	2183329,12
44	494847,73	2183335,12
45	494849,90	2183341,57
46	494850,41	2183341,86
47	494858,03	2183346,15
48	494858,03	2183346,16
49	494859,24	2183346,84
50	494864,01	2183348,34
51	494864,93	2183350,04
52	494874,96	2183355,70
53	494874,96	2183355,71
54	494883,65	2183360,61
55	494901,57	2183370,01
56	494925,31	2183382,46
57	494926,00	2183422,92
58	494936,16	2183451,61
59	494957,36	2183484,85
60	495006,76	2183475,69
61	495051,91	2183468,02
62	495092,57	2183463,37
63	495115,66	2183461,85
64	495131,43	2183458,48
65	495132,73	2183456,84
66	495133,95	2183449,49
67	495135,07	2183442,75

№ точек	Координаты, м	
	X	Y
68	495135,07	2183442,74
69	495136,03	2183436,99
70	495160,54	2183442,02
71	495158,90	2183451,49
72	495158,52	2183453,71
73	495158,52	2183453,72
74	495157,52	2183459,51
75	495161,03	2183462,92
76	495175,22	2183463,34
77	495181,03	2183464,25
78	495181,05	2183464,25
79	495225,04	2183471,08
80	495263,38	2183480,81
81	495288,99	2183489,39
82	495319,23	2183501,80
83	495329,48	2183506,26
84	495329,49	2183506,26
85	495334,59	2183508,49
86	495358,53	2183519,70
87	495387,85	2183525,98
88	495404,76	2183529,60
89	495404,76	2183529,59
90	495429,82	2183542,24
91	495435,42	2183545,16
92	495557,15	2183608,68
93	495591,69	2183627,42
94	495592,30	2183634,75
95	495596,23	2183638,19
96	495598,32	2183639,29
97	495649,00	2183666,05
98	495739,87	2183714,04
99	495744,44	2183710,20
100	495750,20	2183712,05
101	495751,44	2183720,15
102	495871,64	2183782,68
103	495875,47	2183781,64
104	495877,27	2183781,16

№ точек	Координаты, м	
	X	Y
105	495877,38	2183781,17
106	495890,25	2183787,82
107	495900,28	2183793,41
108	495915,24	2183814,32
109	495938,23	2183826,34
110	495956,83	2183837,13
111	495988,29	2183855,37
112	496009,83	2183868,97
113	496014,26	2183871,87
114	496015,02	2183871,87
115	496015,02	2183872,37
116	496031,14	2183882,96
117	496048,34	2183893,35
118	496048,64	2183893,47
119	496129,29	2183926,22
120	496138,50	2183899,59
121	496138,53	2183899,60
122	496139,32	2183897,33
123	496139,32	2183897,32
124	496142,76	2183887,42
125	496143,85	2183887,91
126	496146,71	2183889,17
127	496151,24	2183891,19
128	496161,71	2183896,39
129	496150,53	2183941,27
130	496305,42	2184019,61
131	496312,47	2184023,17
132	496312,48	2184023,17
133	496333,09	2184033,60
134	496333,40	2184033,04
135	496334,49	2184033,68
136	496442,58	2184096,82
137	496585,08	2184180,38
138	496653,02	2184222,17
139	496653,02	2184223,77
140	496658,73	2184227,13
141	496660,06	2184227,92

№ точек	Координаты, м	
	X	Y
142	496663,59	2184230,00
143	496712,10	2184258,58
144	496712,82	2184259,00
145	496714,89	2184260,23
146	496857,65	2184490,99
147	496857,83	2184491,02
148	496871,55	2184514,40
149	496888,01	2184541,56
150	496900,04	2184561,52
151	496918,51	2184592,36
152	496939,28	2184627,35
153	496942,77	2184633,04
154	496947,08	2184641,71
155	496947,62	2184641,37
156	496947,88	2184641,81
157	496952,20	2184639,30
158	496956,29	2184636,73
159	496966,72	2184654,12
160	496969,10	2184658,08
161	496971,66	2184662,34
162	496975,14	2184663,00
163	497012,41	2184726,63
164	497010,63	2184730,69
165	497010,66	2184730,76
166	497010,56	2184730,97
167	497017,20	2184745,28
168	497019,71	2184750,68
169	497024,46	2184750,35
170	497025,03	2184750,30
171	497030,88	2184754,97
172	497040,93	2184767,53
173	497040,52	2184777,11
174	497040,22	2184783,97
175	497040,21	2184783,97
176	497040,16	2184785,35
177	497038,43	2184786,12
178	497054,88	2184809,25

№ точек	Координаты, м	
	X	Y
179	497056,54	2184811,93
180	497051,84	2184811,91
181	497063,32	2184828,82
182	497105,23	2184829,97
183	497104,93	2184841,63
184	497130,69	2184842,89
185	497130,79	2184846,38
186	497149,40	2184846,90
187	497161,29	2184849,47
188	497193,45	2184850,06
189	497192,73	2184871,49
190	497192,50	2184878,11
191	497192,27	2184885,03
192	497104,54	2184883,51
193	497104,78	2184887,75
194	497103,60	2184891,29
195	497102,12	2184891,86
196	497088,17	2184897,24
197	497067,61	2184905,15
198	497062,14	2184907,26
199	497056,80	2184909,32
200	497041,76	2184877,29
201	497009,66	2184838,76
202	497009,66	2184838,75
203	496977,44	2184800,07
204	496961,48	2184773,36
205	496932,43	2184724,75
206	496902,12	2184674,01
207	496902,11	2184674,01
208	496895,24	2184662,50
209	496899,84	2184659,50
210	496895,42	2184652,10
211	496895,42	2184652,09
212	496842,30	2184563,07
213	496821,72	2184528,55
214	496809,46	2184508,05
215	496805,74	2184509,75

№ точек	Координаты, м	
	X	Y
216	496796,60	2184513,94
217	496786,72	2184499,32
218	496760,00	2184455,53
219	496772,37	2184447,21
220	496766,07	2184437,71
221	496716,28	2184362,62
222	496700,46	2184343,60
223	496683,20	2184325,83
224	496664,91	2184309,12
225	496663,95	2184309,56
226	496652,41	2184314,81
227	496652,40	2184314,82
228	496649,92	2184315,95
229	496583,53	2184349,79
230	496573,99	2184332,05
231	496561,81	2184311,94
232	496532,43	2184272,23
233	496518,04	2184255,80
234	496496,51	2184231,23
235	496467,70	2184206,05
236	496449,11	2184190,68
237	496429,74	2184176,90
238	496409,57	2184164,35
239	496386,39	2184152,46
240	496362,92	2184140,41
241	496314,73	2184116,06
242	496298,19	2184108,41
243	496298,18	2184108,41
244	496279,00	2184099,55
245	496271,68	2184096,16
246	496261,82	2184091,60
247	496256,69	2184089,23
248	496246,20	2184084,39
249	496223,83	2184073,79
250	496219,18	2184071,58
251	496219,13	2184071,56
252	496219,12	2184071,56

№ точек	Координаты, м	
	X	Y
253	496209,73	2184087,76
254	496145,33	2184050,33
255	496144,73	2184052,19
256	496115,75	2184044,52
257	496121,50	2184025,03
258	496071,50	2184001,16
259	496071,49	2184001,15
260	496039,86	2183973,58
261	496034,26	2183969,33
262	496034,26	2183969,32
263	496001,33	2183944,18
264	496001,33	2183944,17
265	495990,40	2183935,83
266	495986,30	2183933,59
267	495973,38	2183926,54
268	495964,24	2183920,41
269	495960,34	2183916,87
270	495960,26	2183916,89
271	495960,26	2183916,90
272	495955,42	2183918,14
273	495953,39	2183915,13
274	495950,63	2183911,20
275	495948,90	2183908,75
276	495948,90	2183908,74
277	495946,85	2183905,81
278	495946,84	2183905,81
279	495946,63	2183905,51
280	495944,99	2183904,57
281	495941,85	2183902,76
282	495931,19	2183896,61
283	495926,28	2183893,78
284	495917,33	2183888,63
285	495889,86	2183874,05
286	495877,14	2183867,29
287	495873,90	2183865,56
288	495836,81	2183845,88
289	495836,78	2183845,86

№ точек	Координаты, м	
	X	Y
290	495825,20	2183839,71
291	495825,19	2183839,71
292	495800,82	2183826,77
293	495800,81	2183826,76
294	495778,96	2183815,17
295	495736,49	2183792,62
296	495736,48	2183792,62
297	495735,80	2183792,26
298	495726,53	2183797,80
299	495725,44	2183797,27
300	495725,43	2183797,27
301	495725,37	2183797,42
302	495719,94	2183795,54
303	495719,93	2183795,54
304	495716,20	2183794,24
305	495716,19	2183794,24
306	495709,08	2183791,78
307	495715,13	2183772,18
308	495715,72	2183769,65
309	495523,25	2183673,43
310	495519,62	2183671,43
311	495514,68	2183687,80
312	495513,50	2183691,49
313	495505,24	2183689,05
314	495505,24	2183689,03
315	495499,64	2183687,37
316	495502,97	2183671,11
317	495500,50	2183669,75
318	495357,98	2183591,52
319	495350,79	2183592,37
320	495342,99	2183611,67
321	495340,91	2183610,90
322	495324,27	2183604,80
323	495326,43	2183599,47
324	495332,36	2183585,32
325	495332,22	2183585,11
326	495336,45	2183575,13



№ точек	Координаты, м	
	X	Y
327	495334,02	2183573,60
328	495324,49	2183569,82
329	495316,68	2183565,93
330	495308,61	2183566,70
331	495298,25	2183561,73
332	495277,01	2183553,30
333	495247,08	2183543,64
334	495221,00	2183538,26
335	495198,09	2183534,45
336	495171,66	2183530,85
337	495145,49	2183528,51
338	495118,42	2183530,59
339	495107,30	2183531,44
340	495104,54	2183534,77
341	495084,43	2183524,38
342	495033,63	2183529,91
343	495031,68	2183525,70
344	495021,71	2183527,38
345	495013,79	2183528,67
346	495004,48	2183530,73
347	494997,46	2183532,23
348	494985,91	2183542,31
349	494989,26	2183562,34
350	494992,74	2183576,18

№ точек	Координаты, м	
	X	Y
351	494979,05	2183579,52
352	494976,37	2183564,52
353	494975,10	2183557,42
354	494959,02	2183553,54
355	494940,05	2183558,17
356	494878,73	2183573,13
357	494814,51	2183588,14
358	494801,54	2183590,69
359	494783,89	2183593,97
360	494782,79	2183589,86
361	494758,17	2183596,44
362	494758,43	2183597,44
363	494756,89	2183597,61
364	494747,14	2183598,06
365	494714,87	2183606,24
366	494695,28	2183604,82
367	494695,27	2183604,82
368	494690,63	2183606,12
369	494686,93	2183606,93
727	494510,07	2183619,80
728	494413,00	2183644,02
729	494398,84	2183632,71
730	494506,57	2183605,82

Перечень координат характерных точек границы зоны планируемого размещения линейного объекта на второй этап приведен в таблице 4 в системе координат МСК-50.

Таблица 4

№ точек	Координаты, м	
	X	Y
370	496649,92	2184315,95
371	496644,89	2184326,89
372	496655,05	2184348,25
373	496665,41	2184373,27
374	496674,49	2184398,78
375	496682,26	2184424,72
376	496688,71	2184451,02
377	496694,19	2184479,57
378	496698,42	2184507,87
379	496701,82	2184535,83
380	496706,47	2184579,54
381	496722,77	2184638,63
382	496729,27	2184662,14
383	496778,39	2184752,09
384	496782,14	2184758,75
385	496794,79	2184781,15
386	496809,20	2184798,39
387	496836,25	2184830,76
388	496893,39	2184835,95
389	496932,42	2184839,01
390	496937,40	2184839,40
391	496991,45	2184840,09
392	497009,66	2184838,76
393	497041,76	2184877,29
394	497056,80	2184909,32
395	497062,14	2184907,26
396	497067,61	2184905,15
397	497088,17	2184897,24
398	497102,12	2184891,86
399	497103,60	2184891,29
400	497104,78	2184887,75
401	497128,99	2184961,78
402	497152,35	2185040,66
403	497193,46	2185201,17
404	497203,93	2185243,97
405	497208,91	2185264,38
406	497210,49	2185270,81

№ точек	Координаты, м	
	X	Y
407	497210,37	2185275,45
408	497222,42	2185335,48
409	497222,88	2185338,16
410	497226,77	2185337,42
411	497236,89	2185378,27
412	497245,69	2185414,74
413	497236,29	2185416,35
414	497241,04	2185439,42
415	497276,48	2185659,66
416	497281,91	2185669,86
417	497287,71	2185706,25
418	497284,50	2185706,83
419	497291,18	2185742,07
420	497299,62	2185740,41
421	497302,61	2185760,19
422	497307,48	2185791,11
423	497318,08	2185855,82
424	497318,69	2185859,65
425	497374,46	2185853,34
426	497375,62	2185863,60
427	497391,22	2185865,03
428	497391,22	2185871,06
429	497376,96	2185869,75
430	497376,33	2185869,84
431	497376,77	2185873,71
432	497321,93	2185879,91
433	497324,48	2185895,82
434	497361,74	2186123,43
435	497367,58	2186161,97
436	497364,71	2186162,27
437	497366,56	2186181,03
438	497370,82	2186180,61
439	497379,75	2186233,86
440	497388,30	2186286,59
441	497394,56	2186330,66
442	497399,08	2186374,95
443	497401,84	2186419,38

№ точек	Координаты, м	
	X	Y
444	497402,85	2186463,88
445	497403,46	2186667,91
446	497404,85	2186692,06
447	497408,23	2186715,73
448	497412,01	2186716,84
449	497476,11	2186742,63
450	497484,62	2186737,36
451	497498,74	2186742,42
452	497501,68	2186748,87
453	497510,10	2186752,03
454	497522,45	2186756,45
455	497534,63	2186760,35
456	497546,93	2186763,85
457	497559,34	2186766,94
458	497571,83	2186769,62
459	497584,40	2186771,87
460	497597,04	2186773,70
461	497610,06	2186775,14
462	497682,86	2186781,96
463	497704,55	2186781,63
464	497711,64	2186787,55
465	497795,13	2186794,84
466	497804,03	2186798,08
467	497808,86	2186785,59
468	497828,67	2186791,24
469	497834,44	2186799,97
470	497868,92	2186804,44
471	497892,26	2186808,40
472	497915,93	2186814,38
473	497939,04	2186822,20
474	497960,81	2186831,54
475	498038,87	2186868,64
476	498057,28	2186879,52
477	498073,47	2186893,50
478	498086,92	2186910,13
479	498097,19	2186928,89
480	498118,69	2186978,06
481	498122,79	2186986,15
482	498127,78	2186993,73
483	498131,72	2186997,58

№ точек	Координаты, м	
	X	Y
484	498139,65	2187003,30
485	498147,93	2187007,96
486	498155,62	2187012,74
487	498172,69	2187019,84
488	498247,51	2187042,81
489	498264,99	2187036,91
490	498281,99	2187041,27
491	498300,49	2187046,27
492	498325,37	2187046,31
493	498343,32	2187045,01
494	498348,68	2187044,62
495	498373,60	2187047,31
496	498376,90	2187047,12
497	498382,06	2187046,45
498	498415,67	2187043,98
499	498422,13	2187043,23
500	498427,22	2187043,01
501	498440,18	2187041,11
502	498440,33	2187043,61
503	498465,77	2187041,75
504	498466,19	2187058,65
505	498477,26	2187058,73
506	498496,17	2187068,62
507	498541,10	2187090,89
508	498535,17	2187102,87
509	498541,42	2187105,97
510	498577,63	2187124,96
511	498630,02	2187152,42
512	498638,02	2187151,65
513	498649,85	2187157,52
514	498681,17	2187173,02
515	498686,15	2187163,35
516	498693,76	2187161,94
517	498692,92	2187157,58
518	498716,18	2187157,91
519	498719,45	2187194,58
520	498727,44	2187201,62
521	498744,23	2187199,47
522	498746,14	2187197,75
523	498752,89	2187185,63

№ точек	Координаты, м	
	X	Y
524	498779,90	2187200,70
525	498783,71	2187193,41
526	498787,76	2187195,49
527	498771,13	2187226,51
528	498884,23	2187290,94
529	498887,66	2187290,84
530	498960,23	2187185,07
531	498964,97	2187177,59
532	498999,88	2187204,27
533	498992,53	2187214,94
534	498988,46	2187214,68
535	498985,36	2187219,11
536	498981,14	2187225,14
537	498983,87	2187227,47
538	498987,44	2187231,13
539	498988,16	2187250,40
540	498988,01	2187255,49
541	498961,24	2187254,96
542	498959,71	2187257,12
543	498959,48	2187262,80
544	498900,69	2187348,05
545	498899,18	2187346,40
546	498899,44	2187345,98
547	498894,13	2187342,78
548	498892,28	2187345,87
549	498889,90	2187346,47
550	498881,89	2187357,95
551	498885,13	2187360,22
552	498886,78	2187361,35
553	498889,90	2187363,53
554	498877,40	2187381,45
555	498875,54	2187384,10
556	498869,29	2187393,10
557	498843,85	2187375,45
558	498850,96	2187364,28
559	498878,41	2187325,41
560	498876,64	2187321,76
561	498831,28	2187297,30
562	498820,71	2187293,44
563	498799,68	2187287,59

№ точек	Координаты, м	
	X	Y
564	498728,84	2187248,37
565	498679,81	2187225,83
566	498586,61	2187173,52
567	498565,37	2187161,26
568	498532,26	2187144,08
569	498502,73	2187140,00
570	498452,73	2187114,82
571	498442,70	2187111,76
572	498430,35	2187109,54
573	498417,83	2187108,80
574	498405,89	2187108,80
575	498347,33	2187101,76
576	498333,33	2187107,29
577	498318,32	2187108,40
578	498241,38	2187097,08
579	498207,80	2187086,78
580	498167,16	2187062,61
581	498130,01	2187044,68
582	498116,34	2187035,56
583	498104,83	2187023,69
584	498091,13	2187018,64
585	498050,17	2186921,23
586	498049,96	2186920,72
587	498012,29	2186906,07
588	497986,14	2186925,27
589	497969,85	2186921,61
590	497966,63	2186874,74
591	497945,76	2186864,80
592	497925,98	2186856,31
593	497905,59	2186849,41
594	497884,73	2186844,15
595	497863,51	2186840,54
596	497812,01	2186833,87
597	497792,08	2186831,71
598	497784,06	2186831,01
599	497774,06	2186831,64
600	497752,91	2186829,80
601	497746,92	2186828,14
602	497605,99	2186814,93
603	497591,97	2186813,38

№ точек	Координаты, м	
	X	Y
604	497578,00	2186811,36
605	497564,11	2186808,87
606	497550,32	2186805,91
607	497536,62	2186802,50
608	497523,05	2186798,64
609	497509,61	2186794,34
610	497496,33	2186789,59
611	497426,14	2186763,20
612	497417,06	2186771,56
613	497513,64	2187110,31
614	497537,12	2187195,26
615	497529,50	2187198,02
616	497528,26	2187198,44
617	497530,09	2187205,04
618	497537,88	2187231,86
619	497542,66	2187241,47
620	497550,90	2187268,86
621	497553,74	2187268,11
622	497566,15	2187264,82
623	497570,85	2187282,11
624	497568,58	2187282,79
625	497558,58	2187285,69
626	497557,25	2187291,21
627	497633,02	2187560,28
628	497594,93	2187572,14
629	497558,49	2187443,41
630	497551,31	2187417,97
631	497517,81	2187299,31
632	497511,63	2187295,81
633	497504,72	2187297,68
634	497495,57	2187263,89
635	497502,11	2187262,12
636	497505,58	2187256,00
637	497503,20	2187247,57
638	497507,88	2187239,57
639	497431,05	2186961,76
640	497424,80	2186957,86
641	497402,24	2186962,07
642	497397,65	2186937,49
643	497416,59	2186933,96

№ точек	Координаты, м	
	X	Y
644	497418,88	2186930,38
645	497419,72	2186928,87
646	497420,13	2186928,23
647	497406,99	2186882,13
648	497405,77	2186882,38
649	497398,54	2186855,21
650	497392,20	2186832,25
651	497390,90	2186827,62
652	497374,26	2186767,45
653	497354,28	2186697,23
654	497341,23	2186700,07
655	497337,71	2186683,95
656	497352,67	2186680,69
657	497357,40	2186674,63
658	497356,38	2186642,67
659	497355,84	2186592,02
660	497351,47	2186456,11
661	497348,21	2186352,61
662	497346,73	2186342,71
663	497338,57	2186314,07
664	497332,20	2186315,47
665	497328,63	2186299,87
666	497341,41	2186297,91
667	497331,56	2186240,05
668	497320,71	2186167,82
669	497313,84	2186121,38
670	497311,98	2186111,96
671	497281,71	2185927,08
672	497279,76	2185913,66
673	497274,54	2185881,67
674	497265,40	2185874,68
675	497252,07	2185813,52
676	497249,60	2185798,42
677	497260,13	2185797,17
678	497238,42	2185677,26
679	497212,85	2185681,01
680	497209,48	2185656,66
681	497229,79	2185653,32
682	497223,47	2185613,84
683	497216,21	2185568,46

№ точек	Координаты, м	
	X	Y
684	497211,15	2185536,80
685	497206,97	2185510,65
686	497196,85	2185447,38
687	497192,48	2185429,53
688	497173,65	2185352,46
689	497154,35	2185272,77
690	497148,63	2185249,39
691	497140,14	2185214,67
692	497128,61	2185169,66
693	497128,99	2185164,19
694	497100,96	2185061,55
695	497085,84	2185041,29
696	496985,69	2185059,19
697	496962,46	2185070,55
698	496954,47	2185072,35
699	496874,60	2185091,87
700	496871,70	2185082,41
701	496882,46	2185079,36
702	496879,93	2185070,55
703	496785,11	2185035,19
704	496745,43	2185020,39
705	496732,00	2185026,04

№ точек	Координаты, м	
	X	Y
706	496730,37	2185029,71
707	496692,04	2185017,47
708	496749,87	2184887,11
709	496761,62	2184866,43
710	496777,22	2184848,48
711	496768,72	2184839,82
712	496762,13	2184831,92
713	496735,15	2184799,54
714	496652,60	2184781,19
715	496650,47	2184687,67
716	496647,33	2184638,58
717	496640,15	2184570,27
718	496637,24	2184543,23
719	496634,00	2184516,59
720	496630,10	2184490,50
721	496625,18	2184464,89
722	496619,52	2184441,79
723	496612,70	2184419,02
724	496604,73	2184396,62
725	496595,63	2184374,66
726	496583,53	2184349,79

Граница зоны размещения планируемого линейного объекта определена исходя из потребности размещения конструктивных элементов автомобильной дороги и инженерных коммуникаций, необходимых для ее строительства и последующего функционирования.

**Перечень координат характерных точек границ зон планируемого размещения линейных объектов, подлежащих реконструкции в связи с изменением их местоположения**

Характерные точки границ зон планируемого размещения линейных объектов, подлежащих реконструкции в связи с изменением их местоположения, привязываются к координатам геодезической сети в системе координат МСК-50.

Перечень координат характерных точек границ зон планируемого размещения линейных объектов, подлежащих реконструкции в связи с изменением их местоположения, представлен в таблице 5.

Таблица 5

№ точек	Координаты, м	
	X	Y
1	494684,60	2183597,69
2	494659,87	2183604,07
3	494658,87	2183600,19

№ точек	Координаты, м	
	X	Y
4	494683,62	2183593,80
5	494680,22	2183580,23
6	494679,12	2183575,50

№ точек	Координаты, м	
	X	Y
7	494679,07	2183574,99
8	494677,97	2183564,55
9	494676,30	2183564,75
10	494675,24	2183560,55
11	494683,99	2183558,27
12	494654,86	2183563,67
13	494655,04	2183564,64
14	494653,97	2183564,84
15	494655,78	2183574,67
16	494656,19	2183574,60
17	494658,04	2183583,40
18	494670,90	2183580,69
19	494671,67	2183583,04
20	494839,64	2183428,13
21	494852,88	2183430,05
22	494852,94	2183430,59
23	494877,50	2183429,01
24	494893,04	2183429,37
25	494894,12	2183430,27
26	494895,67	2183432,71
27	494903,06	2183449,11
28	494899,58	2183440,26
29	494894,11	2183426,35
30	494889,23	2183423,09
31	494835,33	2183319,97
32	494838,45	2183326,17
33	494841,65	2183328,71
34	494844,26	2183332,31
35	494845,06	2183333,68
36	494836,55	2183329,12
37	494835,32	2183324,07
38	494826,55	2183312,10
39	494826,40	2183310,96
40	494836,35	2183308,22
41	494836,08	2183306,80
42	494831,74	2183284,13
43	494829,78	2183284,51
44	494833,73	2183305,14
45	494830,66	2183305,89
46	494830,94	2183307,64

№ точек	Координаты, м	
	X	Y
47	494826,29	2183308,92
48	494826,29	2183307,37
49	494824,60	2183307,37
50	494824,37	2183303,56
51	494822,37	2183303,68
52	494822,90	2183312,65
53	494929,49	2183432,77
54	494936,25	2183444,08
55	494947,64	2183461,81
56	494956,47	2183468,10
57	494978,94	2183472,36
58	495001,84	2183464,31
59	495026,42	2183460,76
60	495047,25	2183453,06
61	495072,06	2183451,84
62	495092,93	2183445,08
63	495116,26	2183442,74
64	495129,69	2183458,85
65	495115,66	2183461,85
66	495092,57	2183463,37
67	495076,48	2183465,21
68	495083,37	2183462,97
69	495091,82	2183457,04
70	495093,92	2183456,44
71	495107,10	2183456,45
72	495117,86	2183457,56
73	495118,18	2183457,53
74	495112,84	2183451,12
75	495094,58	2183452,95
76	495073,51	2183459,77
77	495048,87	2183460,99
78	495035,42	2183465,96
79	495044,08	2183469,35
80	495006,76	2183475,69
81	494957,36	2183484,85
82	494936,16	2183451,61
83	495364,93	2183521,07
84	495365,24	2183519,58
85	495311,99	2183497,59
86	495302,49	2183494,93

№ точек	Координаты, м	
	X	Y
87	495288,99	2183489,39
88	495263,38	2183480,81
89	495225,04	2183471,08
90	495181,05	2183464,25
91	495175,22	2183463,34
92	495161,03	2183462,92
93	495157,52	2183459,51
94	495158,52	2183453,72
95	495158,90	2183451,49
96	495159,20	2183449,76
97	495162,74	2183452,24
98	495211,14	2183465,95
99	495215,07	2183463,90
100	495231,64	2183467,61
101	495313,99	2183491,92
102	495372,11	2183515,92
103	495370,81	2183522,33
104	495441,65	2183548,41
105	495475,21	2183557,67
106	495532,42	2183587,65
107	495535,18	2183582,39
108	495537,92	2183583,83
109	495540,80	2183578,46
110	495563,63	2183590,70
111	495560,86	2183595,87
112	495587,93	2183610,08
113	495585,21	2183615,37
114	495596,26	2183621,16
115	495602,83	2183641,67
116	495598,32	2183639,29
117	495596,23	2183638,19
118	495592,30	2183634,75
119	495591,69	2183627,42
120	495557,15	2183608,68
121	495915,24	2183814,32
122	495905,38	2183800,53
123	495943,79	2183819,95
124	495956,00	2183825,93
125	496043,85	2183883,35
126	496069,29	2183897,22

№ точек	Координаты, м	
	X	Y
127	496100,01	2183914,33
128	496048,64	2183893,47
129	496048,34	2183893,35
130	496031,14	2183882,96
131	496015,02	2183872,37
132	496015,02	2183871,87
133	496014,26	2183871,87
134	496009,83	2183868,97
135	495988,29	2183855,37
136	495956,83	2183837,13
137	495938,23	2183826,34
138	495915,24	2183814,32
139	495905,38	2183800,53
140	496248,79	2183969,00
141	496252,34	2183972,02
142	496248,24	2183977,06
143	496246,00	2183975,24
144	496236,94	2183973,70
145	496236,56	2183975,73
146	496232,54	2183975,39
147	496229,86	2183981,39
148	496215,19	2183973,97
149	496225,02	2183965,07
150	497051,84	2184811,91
151	497056,05	2184818,11
152	497059,86	2184817,83
153	497059,38	2184812,18
154	497056,91	2184812,11
155	497056,78	2184811,94
156	497056,54	2184811,93
157	495964,24	2183920,41
158	495960,34	2183916,87
159	495960,26	2183916,89
160	495960,26	2183916,90
161	495955,42	2183918,14
162	495953,39	2183915,13
163	495951,78	2183912,84
164	495950,05	2183913,14
165	495924,50	2183927,12
166	495927,38	2183932,39



№ точек	Координаты, м	
	X	Y
167	495952,03	2183919,00
168	495961,82	2183920,15
169	496034,12	2183969,45
170	496034,26	2183969,32
171	496001,33	2183944,18
172	496001,33	2183944,17
173	495990,40	2183935,83
174	495986,30	2183933,59
175	495973,38	2183926,54
176	495710,09	2183792,13
177	495702,63	2183817,92
178	495703,14	2183818,06
179	495703,08	2183818,27
180	495710,76	2183820,49
181	495718,15	2183794,92
182	495716,20	2183794,24
183	495716,19	2183794,24
184	495710,17	2183773,38
185	495711,47	2183784,03
186	495715,13	2183772,18
187	495715,72	2183769,65
188	495644,60	2183734,10
189	495645,96	2183740,62
190	495666,45	2183747,19
191	495668,28	2183751,37
192	495677,05	2183755,85
193	495685,00	2183760,02
194	495695,72	2183765,66
195	495703,54	2183769,80
196	495706,79	2183771,15
197	495706,47	2183772,48
198	495538,53	2183681,07
199	495538,50	2183681,85
200	495538,74	2183682,88
201	495539,28	2183683,79
202	495540,06	2183684,49
203	495553,95	2183691,55
204	495566,92	2183698,37
205	495584,79	2183708,03
206	495606,06	2183719,45

№ точек	Координаты, м	
	X	Y
207	495615,36	2183719,48
208	495518,48	2183675,22
209	495516,37	2183689,55
210	495524,29	2183690,72
211	495524,51	2183689,21
212	495529,88	2183716,07
213	495521,39	2183741,21
214	495528,97	2183743,76
215	495538,14	2183716,60
216	495530,21	2183676,91
217	495523,25	2183673,43
218	495519,62	2183671,43
219	495349,68	2183595,12
220	495352,52	2183596,65
221	495355,11	2183591,86
222	495350,79	2183592,37
223	495000,37	2183571,64
224	495005,48	2183573,99
225	495001,32	2183583,08
226	495000,00	2183582,47
227	495002,26	2183590,99
228	494994,52	2183593,04
229	494990,58	2183578,16
230	494988,48	2183577,22
231	494992,74	2183576,18
232	494989,26	2183562,34
233	494985,91	2183542,31
234	494997,46	2183532,23
235	495004,48	2183530,73
236	495013,79	2183528,67
237	495021,71	2183527,38
238	495031,68	2183525,70
239	495033,63	2183529,91
240	495041,35	2183529,07
241	495037,31	2183545,77
242	495044,96	2183543,66
243	495045,28	2183544,69
244	495054,87	2183540,48
245	495054,78	2183540,33
246	495053,39	2183527,76

№ точек	Координаты, м	
	X	Y
247	495059,36	2183527,11
248	495060,02	2183533,14
249	495064,36	2183536,17
250	495062,57	2183538,72
251	495071,57	2183536,66
252	495087,07	2183534,53
253	495089,54	2183534,44
254	495099,41	2183534,97
255	495104,54	2183534,77
256	495107,30	2183531,44
257	495118,42	2183530,59
258	495145,49	2183528,51
259	495171,66	2183530,85
260	495198,09	2183534,45
261	495209,57	2183536,36
262	495201,11	2183536,31
263	495198,73	2183536,27
264	495196,63	2183538,55
265	495193,47	2183538,93
266	495193,15	2183545,24
267	495176,90	2183544,41
268	495133,71	2183540,24
269	495110,67	2183541,88
270	495099,02	2183540,95
271	495089,48	2183540,44
272	495087,59	2183540,51
273	495072,65	2183542,57
274	495056,76	2183546,21
275	495047,09	2183550,45
276	495047,69	2183552,37
277	495050,30	2183554,55
278	495046,33	2183559,31
279	495043,06	2183556,58
280	495042,03	2183555,04
281	495041,29	2183552,67
282	495011,06	2183561,21
283	495003,83	2183561,15
284	495002,56	2183561,25
285	494999,99	2183564,13
286	495001,90	2183571,23

№ точек	Координаты, м	
	X	Y
287	494937,39	2183558,82
288	494937,41	2183558,96
289	494939,40	2183566,62
290	494939,58	2183567,16
291	494939,84	2183567,66
292	494940,16	2183568,13
293	494940,54	2183568,54
294	494940,98	2183568,90
295	494941,47	2183569,19
296	494941,99	2183569,41
297	494942,54	2183569,55
298	494943,10	2183569,61
299	494943,66	2183569,60
300	494944,22	2183569,50
301	494955,09	2183566,84
302	494955,38	2183568,63
303	494955,21	2183569,77
304	494955,80	2183572,31
305	494956,43	2183572,93
306	494957,53	2183577,59
307	494958,26	2183579,11
308	494959,07	2183579,90
309	494960,06	2183580,43
310	494961,16	2183580,66
311	494962,49	2183580,53
312	494971,51	2183578,05
313	494973,00	2183577,27
314	494973,76	2183576,44
315	494974,25	2183575,42
316	494974,44	2183574,31
317	494974,32	2183573,19
318	494973,56	2183570,36
319	494977,76	2183572,30
320	494976,37	2183564,52
321	494975,10	2183557,42
322	494959,02	2183553,54
323	494765,02	2183594,61
324	494759,12	2183599,64
325	494759,73	2183602,62
326	494749,94	2183604,65

№ точек	Координаты, м	
	X	Y
327	494748,55	2183598,00
328	494756,89	2183597,61
329	494758,43	2183597,44
330	494758,17	2183596,44
331	494747,90	2183598,03
332	494747,64	2183602,55
333	494743,37	2183606,04
334	494739,58	2183601,39
335	494742,06	2183599,35
336	494747,14	2183598,06
337	494736,93	2183600,65
338	494731,14	2183612,19
339	494724,89	2183609,05
340	494727,97	2183602,92
341	494711,83	2183606,02
342	494712,36	2183607,80
343	494714,07	2183611,74
344	494723,58	2183648,19
345	494741,36	2183643,97
346	494742,91	2183650,56
347	494744,86	2183650,10
348	494742,85	2183641,57
349	494725,02	2183645,80
350	494719,28	2183623,78
351	494720,37	2183623,48
352	494718,71	2183617,65
353	494720,08	2183617,35
354	494722,01	2183616,81
355	494718,82	2183605,24
356	494714,87	2183606,24
357	496951,73	2184829,84
358	496951,19	2184839,57
359	496945,10	2184839,49
360	496945,74	2184829,46
361	497147,75	2185245,80
362	497140,88	2185248,46
363	497145,41	2185271,51
364	497153,65	2185269,91
365	497148,63	2185249,39
366	497254,89	2185768,23

№ точек	Координаты, м	
	X	Y
367	497242,77	2185782,59
368	497235,12	2185776,16
369	497252,56	2185755,36
370	497329,64	2186227,27
371	497331,56	2186240,05
372	497331,83	2186241,64
373	497323,63	2186240,31
374	497325,63	2186228,11
375	497479,04	2187135,29
376	497481,71	2187144,95
377	497462,98	2187149,61
378	497458,79	2187134,66
379	497468,42	2187131,97
380	497469,99	2187137,55
381	497625,61	2187562,59
382	497632,14	2187585,92
383	497641,78	2187583,27
384	497635,18	2187559,61
385	497633,02	2187560,28
386	497439,72	2186851,03
387	497443,13	2186843,25
388	497446,79	2186844,85
389	497441,46	2186857,14
390	497645,57	2186818,64
391	497746,92	2186828,14
392	497752,91	2186829,80
393	497774,06	2186831,64
394	497784,06	2186831,01
395	497792,08	2186831,71
396	497812,01	2186833,87
397	497863,51	2186840,54
398	497884,73	2186844,15
399	497905,59	2186849,41
400	497925,98	2186856,31
401	497945,76	2186864,80
402	497966,63	2186874,74
403	497968,31	2186899,20
404	497954,92	2186900,52
405	497953,21	2186884,66
406	497892,03	2186858,87

№ точек	Координаты, м	
	X	Y
407	497838,15	2186849,07
408	497779,26	2186843,87
409	497675,75	2186834,16
410	497675,61	2186835,83
411	497669,64	2186835,27
412	497669,77	2186833,60
413	497644,46	2186831,23
414	498144,43	2187005,99
415	498148,76	2186994,88
416	498169,82	2187004,95
417	498210,31	2187019,97
418	498243,18	2187031,79
419	498239,73	2187040,42
420	498172,69	2187019,84
421	498155,62	2187012,74
422	498147,93	2187007,96
423	498548,60	2187152,56
424	498545,23	2187159,70
425	498516,21	2187146,17
426	498511,68	2187152,35
427	498500,92	2187144,47
428	498498,67	2187147,94
429	498460,50	2187125,71
430	498419,15	2187117,17
431	498375,58	2187116,17
432	498376,01	2187118,62
433	498376,60	2187128,89
434	498370,61	2187129,24
435	498370,04	2187119,31
436	498368,29	2187109,27
437	498326,91	2187111,02
438	498318,12	2187109,65
439	498318,32	2187108,40
440	498333,33	2187107,29
441	498347,33	2187101,76
442	498405,89	2187108,80
443	498417,83	2187108,80
444	498430,35	2187109,54
445	498442,70	2187111,76
446	498452,73	2187114,82

№ точек	Координаты, м	
	X	Y
447	498502,73	2187140,00
448	498532,26	2187144,08
449	498697,60	2187234,01
450	498697,29	2187234,68
451	498687,79	2187251,12
452	498689,05	2187252,63
453	498684,23	2187256,26
454	498680,46	2187251,82
455	498691,05	2187233,50
456	498674,80	2187225,16
457	498675,67	2187223,51
458	498679,81	2187225,83
459	498807,98	2187289,90
460	498802,28	2187299,98
461	498704,15	2187247,53
462	498708,54	2187239,04
463	498728,84	2187248,37
464	498799,68	2187287,59
465	498993,30	2187199,24
466	498998,49	2187194,15
467	499010,22	2187177,06
468	499019,12	2187156,34
469	499015,45	2187154,76
470	499006,70	2187175,12
471	498995,41	2187191,57
472	498990,10	2187196,79
473	498974,89	2187185,17
474	498976,14	2187178,10
475	498972,20	2187177,40
476	498971,29	2187182,42
477	498869,54	2187282,57
478	498922,36	2187212,54
479	498935,40	2187212,66
480	498935,35	2187221,33
481	498887,66	2187290,84
482	498884,23	2187290,94
483	498573,52	2187122,80
484	498575,86	2187119,50
485	498579,61	2187122,11
486	498577,63	2187124,96

№ точек	Координаты, м	
	X	Y
487	498352,72	2187029,08
488	498358,16	2187026,55
489	498360,40	2187031,36
490	498363,23	2187046,19
491	498356,93	2187045,51
492	498354,64	2187033,21
493	497593,94	2186773,25
494	497598,83	2186758,52
495	497642,03	2186770,35
496	497667,77	2186776,94
497	497667,50	2186780,52
498	497610,06	2186775,14
499	497597,04	2186773,70
500	497377,02	2186217,58
501	497382,25	2186216,50
502	497392,09	2186218,56
503	497390,03	2186228,35
504	497382,23	2186226,71
505	497379,40	2186227,29
506	497391,61	2186277,01
507	497396,45	2186300,86
508	497397,00	2186315,76
509	497392,55	2186316,50
510	497388,30	2186286,59
511	497379,75	2186233,86
512	497383,00	2185874,04
513	497383,74	2185879,03
514	497362,15	2185881,58
515	497332,84	2185885,02
516	497339,87	2185916,83
517	497357,50	2186012,22
518	497378,52	2186160,83
519	497367,58	2186161,97
520	497361,74	2186123,43
521	497324,48	2185895,82
522	497321,93	2185879,91
523	497376,77	2185873,71

№ точек	Координаты, м	
	X	Y
524	497325,38	2185851,26
525	497333,99	2185851,07
526	497335,33	2185857,76
527	497329,35	2185858,44
528	497329,08	2185857,10
529	497325,81	2185857,34
530	497300,66	2185747,28
531	497307,72	2185746,26
532	497309,15	2185756,15
533	497302,16	2185757,21
534	497289,48	2185733,10
535	497295,49	2185707,46
536	497288,65	2185667,99
537	497276,48	2185659,66
538	497281,91	2185669,86
539	497287,71	2185706,25
540	497284,50	2185706,83
541	497261,97	2185439,32
542	497262,78	2185443,99
543	497242,43	2185448,05
544	497241,47	2185442,09
545	497247,30	2185440,95
546	497244,09	2185424,76
547	497241,58	2185421,42
548	497246,43	2185417,87
549	497249,71	2185422,25
550	497253,19	2185439,78
551	497259,72	2185438,48
552	497259,92	2185439,68
553	497209,06	2185264,98
554	497220,36	2185262,45
555	497216,01	2185244,70
556	497222,09	2185243,70
557	497227,60	2185266,98
558	497210,49	2185270,81

В таблице 6 представлен перечень координат характерных точек границ зоны планируемого размещения кабелей ЭХЗ (ЗАО «ТЭК Шереметьево»), подлежащих реконструкции в связи с изменением их местоположения с номерами характерных точек в системе координат МСК-50.

Таблица 6

№ точек	Координаты, м	
	X	Y
608	496130,72	2184084,79
609	496152,37	2184097,44
610	496159,70	2184083,85
611	496156,96	2184080,05
612	496111,33	2184010,83
613	496113,89	2184003,46
614	496111,65	2184002,00
615	496132,43	2183944,84
616	496134,42	2183939,96
617	496135,03	2183938,49
618	496226,01	2183990,34
619	496263,06	2183908,14
620	496230,31	2183894,52
621	496224,31	2183910,69
622	496229,94	2183912,78

№ точек	Координаты, м	
	X	Y
623	496233,76	2183902,46
624	496255,05	2183911,31
625	496223,25	2183981,86
626	496132,08	2183929,91
627	496128,87	2183937,69
628	496126,83	2183942,68
629	496105,84	2184000,42
630	496104,36	2184004,41
631	496102,18	2184012,18
632	496107,04	2184015,22
633	496152,02	2184083,46
634	496152,63	2184084,31
635	496150,04	2184089,13
636	496133,74	2184079,61

В таблице 7 представлен перечень координат характерных точек границ зоны планируемого размещения топливопроводов Ду350 (ЗАО «ТЭК Шереметьево»), подлежащих реконструкции в связи с изменением их местоположения с номерами характерных точек в системе координат МСК-50.

Таблица 7

№ точек	Координаты, м	
	X	Y
666	496126,57	2184143,86
667	496164,55	2184120,22
668	496145,44	2184089,52
669	496148,72	2184081,60
670	496156,52	2184067,00
671	496178,01	2184026,73
672	496204,78	2183976,59
673	496208,31	2183969,97
674	496228,62	2183920,34
675	496230,05	2183920,93
676	496237,95	2183923,26
677	496244,24	2183920,62
678	496254,30	2183924,72

№ точек	Координаты, м	
	X	Y
679	496262,21	2183905,31
680	496244,18	2183897,76
681	496238,19	2183900,27
682	496232,08	2183897,77
683	496217,50	2183891,81
684	496191,10	2183956,33
685	496188,20	2183954,78
686	496133,81	2184056,44
687	496135,42	2184061,72
688	496120,42	2184089,26
689	496135,49	2184113,46
690	496099,02	2184136,16
691	496109,86	2184153,56

В таблице 8 представлен перечень координат характерных точек границ зоны планируемого размещения нефтепродуктопровода-отвода на ТЗК «Газпромнефть-Аэро» Ду350, подлежащих реконструкции в связи с изменением их местоположения с номерами характерных точек, в системе координат МСК-50.

Таблица 8

№ точек	Координаты, м	
	X	Y
721	496019,63	2183838,46
722	496017,73	2183861,59
723	496042,07	2183864,84
724	496104,48	2183897,65
725	496120,72	2183909,64
726	496182,28	2183928,98
727	496181,56	2183956,43
728	496110,12	2184089,03
729	496135,88	2184131,2
730	496109,69	2184147,25
731	496119,61	2184164,35
732	496122,83	2184162,29
733	496128,02	2184171,02

№ точек	Координаты, м	
	X	Y
734	496141,92	2184162,96
735	496136,91	2184154,31
736	496136,91	2184154,31
737	496163,35	2184137,81
738	496133,17	2184088,41
739	496201,43	2183961,71
740	496202,67	2183914,42
741	496129,91	2183891,56
742	496115,13	2183880,65
743	496048,23	2183845,49
744	496039,22	2183844,28
745	496039,57	2183840,1

В таблице 9 представлен Перечень координат характерных точек границ зоны планируемого размещения кольцевого нефтепродуктопровода, линия АБ Ду350 (АО «Транснефть - Верхняя Волга»), подлежащих реконструкции в связи с изменением их местоположения с номерами характерных точек, в системе координат МСК-50.

Таблица 9

№ точек	Координаты, м	
	X	Y
753	496000,23	2183836,76
754	495999,87	2183839,83
755	495997,97	2183856,28
756	496064,57	2183889,58
757	496129,25	2183927,49
758	496174,97	2183941,86
759	496191,26	2183942,38

№ точек	Координаты, м	
	X	Y
760	496191,91	2183922,39
761	496178,35	2183921,95
762	496137,4	2183909,09
763	496074,11	2183871,98
764	496019,45	2183844,66
765	496019,76	2183841,99
766	496020,16	2183838,35

В таблице 10 представлен перечень координат характерных точек границ зоны планируемого размещения кольцевого нефтепродуктопровода, линия ДТ Ду350 (АО «Транснефть - Верхняя Волга»), подлежащих реконструкции в связи с изменением их местоположения с номерами характерных точек, в системе координат МСК-50.

Таблица 10

№ точек	Координаты, м	
	X	Y
776	495995,56	2183836,52
777	495994,21	2183853,41
778	496043,62	2183860,01
779	496107,14	2183893,4
780	496123,02	2183905,12
781	496187,44	2183925,36
782	496187,28	2183939,56
783	496208,77	2183946,16

№ точек	Координаты, м	
	X	Y
784	496214,65	2183927,05
785	496207,44	2183924,83
786	496207,6	2183910,72
787	496132,21	2183887,05
788	496117,8	2183876,4
789	496049,78	2183840,65
790	496035,56	2183839,6
791	496015,51	2183837,98

В таблице 11 представлен перечень координат характерных точек границ зон планируемого размещения линейного объекта ПАО «Россети Московский регион» ВЛ 35 кВ Красная Поляна - Лобня и ВЛ 35 кВ Хлебниково - Красная Поляна с отпайкой на ПС «Парус» с номерами характерных точек, в системе координат МСК-50.

Таблица 11

№ точек	Координаты, м	
	X	Y
811	497393,37	2186372,51
812	497355,66	2186375,75
813	497358,62	2186424,03
814	497360,18	2186476,20
815	497361,52	2186521,00
816	497363,16	2186622,99
817	497365,57	2186656,97
818	497367,43	2186702,11
819	497382,44	2186763,44
820	497390,15	2186801,16
821	497402,21	2186844,12
822	497410,27	2186873,20
823	497424,18	2186869,95
824	497433,28	2186908,91
825	497428,10	2186910,12
826	497434,66	2186940,67
827	497437,48	2186955,40
828	497408,48	2186961,63
829	497406,46	2186960,59
830	497403,28	2186958,57
831	497394,98	2186917,85
832	497389,46	2186919,14

№ точек	Координаты, м	
	X	Y
833	497380,36	2186880,19
834	497404,42	2186874,57
835	497396,43	2186845,73
836	497384,32	2186802,57
837	497376,58	2186764,75
838	497361,46	2186702,95
839	497359,58	2186657,30
840	497357,17	2186623,25
841	497355,52	2186521,14
842	497354,19	2186476,38
843	497352,62	2186424,30
844	497349,32	2186370,28
845	497383,57	2186367,33
846	497380,42	2186365,67
847	497399,10	2186330,30
848	497404,50	2186333,15
849	497439,97	2186267,28
850	497470,28	2186283,63
851	497436,29	2186349,95
852	497438,89	2186351,32
853	497420,21	2186386,69



**Предельные параметры разрешенного строительства, реконструкции объектов капитального строительства, входящих в состав линейных объектов в границах зон их планируемого размещения**

Предельные параметры разрешенного строительства, реконструкции объектов капитального строительства, входящих в состав линейных объектов, в границах зон их планируемого размещения не устанавливаются.

**Информация о необходимости осуществления мероприятий по защите сохраняемых объектов капитального строительства (здание, строение, сооружение, объекты, строительство которых не завершено), существующих и строящихся на момент подготовки проекта планировки территории, а также объектов капитального строительства, планируемых к строительству в соответствии с ранее утвержденной документацией по планировке территории, от возможного негативного воздействия в связи с размещением линейных объектов**

Участки существующих сетей, не подлежащие реконструкции и попадающие в зону планируемого размещения линейного объекта, защищаются разрезными стальными футлярами, монолитными бетонными или железобетонными каналами, коллекторами.

Сохраняемые объекты инженерной инфраструктуры

Таблица 12

№ п/п	Наименование	Балансодержатель	Мероприятие
1	водопроводная сеть	ООО «Лобненский Водоканал»	устройство футляра
2	самотечные канализационные коллекторы	ООО «Лобненский Водоканал»	устройство футляра
3	напорные канализационные коллекторы	ООО «Лобненский Водоканал»	устройство футляра
4	распределительные газопроводы	АО «Мособлгаз»	устройство футляра
5	кабельные линии электропередачи напряжением 10 кВ	АО «МСК Энерго»	устройство футляра

**Информация о необходимости осуществления мероприятий по сохранению объектов культурного наследия от возможного негативного воздействия в связи с размещением линейных объектов**

Территория, в отношении которой осуществляется подготовка проекта планировки, расположена вне границ территорий исторических поселений федерального или регионального значения, вне границ зон охраны и защитных зон объектов культурного наследия.

Территория, в отношении которой подготовлена документация, граничит в северо-восточной части с территорией объекта культурного наследия регионального значения «Памятный знак – зенитное орудие, установленное на месте боя 13-й батареи в дни обороны Москвы в 1941 г.» по адресу: Московская область, городской округ Лобня, город Лобня, улица Батарейная.

Территория объекта культурного наследия и режим ее использования утверждены распоряжением Главного управления культурного наследия Московской области от 01.02.2021 № 34РВ-24 «Об утверждении границы территории и режима использования территории объекта культурного наследия регионального значения - «Памятный знак - зенитное орудие, установленное на месте боя 13-й батареи в дни обороны Москвы в 1941 г.», расположенного по

адресу: Московская область, городской округ Лобня, город Лобня, развилка Букинского шоссе и улицы Батарейная.

В юго-восточной части территории, в отношении которой осуществляется подготовка проекта планировки, расположен выявленный объект культурного наследия – Братская могила советских воинов, 1941-1942 гг. Утвержденные проекты границ территории и зон охраны указанного объекта культурного наследия отсутствуют.

В соответствии с требованиями статьи 36 Федерального закона от 25.06.2002 № 73-ФЗ «Об объектах культурного наследия (памятниках истории и культуры) народов Российской Федерации» (далее – Федеральный закон) необходима разработка раздела об обеспечении сохранности объектов культурного наследия, содержащего оценку воздействия планируемых работ на объекты культурного наследия.

В соответствии с требованиями статьи 30 Федерального закона документация или разделы документации, обосновывающие меры по обеспечению сохранности объекта культурного наследия, включенного в реестр, выявленного объекта культурного наследия либо объекта, обладающего признаками объекта культурного наследия, при проведении земляных, мелиоративных, хозяйственных работ, указанных в настоящей статье, работ по использованию лесов и иных работ в границах территории объекта культурного наследия либо на земельном участке, непосредственно связанном с земельным участком в границах территории объекта культурного наследия, является объектом государственной историко-культурной экспертизы. Учитывая вышесказанное, документация по планировке территории подлежит согласованию с органами государственной власти в области сохранения, использования, популяризации и государственной охраны объектов культурного наследия в установленном законодательством Российской Федерации и Московской области порядке.

### **Информация о необходимости осуществления мероприятий по охране окружающей среды**

Информация о необходимости осуществления мероприятий по охране окружающей среды приведена в таблице 13

Таблица 13

№ п/п	Категория мероприятий	Мероприятия по охране окружающей среды
1	Мероприятия по защите водных объектов от загрязнения	Очистка стоков на планируемых локальных очистных сооружениях
2	Мероприятия по охране почвенного покрова	Рекультивация земель нарушенных при строительстве, регулярная механическая уборка проезжей части.
3	Мероприятия по охране акустического режима	Высадка зеленых насаждений вдоль автомобильной дороги, установка сплошных заборов по границе жилой застройки

### **Информация о необходимости осуществления мероприятий по защите территории от чрезвычайных ситуаций природного и техногенного характера, в том числе по обеспечению пожарной безопасности и гражданской обороне**

Необходимость осуществления мероприятий по защите территории от чрезвычайных ситуаций природного и техногенного характера, в том числе по обеспечению пожарной безопасности и гражданской обороне, отсутствует. Территория не попадает в зоны возможного радиоактивного, химического, биологического заражения и зоны действия поражающих факторов при авариях на потенциально опасных объектах, а также в зоны возможного затопления.

**Перечень координат характерных точек красных линий**  
(приложение к чертежу красных линий)

Перечень координат характерных точек красных линий приведен в таблице 14.

Таблица 14

№ точек	Координаты, м	
	X	Y
1	494676,30	2183564,75
2	494675,24	2183560,55
3	494683,99	2183558,27
4	494684,21	2183558,21
5	494696,98	2183554,48
6	494699,66	2183553,31
7	494705,92	2183550,59
8	494731,41	2183533,43
9	494744,92	2183525,39
10	494760,05	2183518,20
11	494775,94	2183512,63
12	494791,13	2183509,00
13	494804,26	2183507,12
14	494861,00	2183502,68
15	494900,18	2183497,39
16	494902,46	2183497,08
17	494921,34	2183494,54
18	494912,02	2183471,90
19	494906,18	2183457,04
20	494899,58	2183440,26
21	494894,11	2183426,35
22	494889,23	2183423,09
23	494829,10	2183429,20
24	494826,61	2183408,81
25	494833,40	2183406,38
26	494831,76	2183394,73
27	494831,76	2183394,72
28	494829,56	2183379,14
29	494822,76	2183330,95
30	494820,64	2183315,94
31	494820,65	2183315,93
32	494820,61	2183315,66
33	494820,61	2183315,65
34	494820,24	2183313,05
35	494835,34	2183310,78
36	494835,32	2183324,07
37	494836,55	2183329,12
38	494847,73	2183335,12
39	494849,90	2183341,57

№ точек	Координаты, м	
	X	Y
40	494850,75	2183342,91
41	494846,21	2183379,55
42	494848,78	2183406,45
43	494852,05	2183409,08
44	494895,89	2183403,65
45	494901,57	2183370,01
46	494925,31	2183382,46
47	494926,00	2183422,92
48	494936,16	2183451,61
49	494957,36	2183484,85
50	495006,76	2183475,69
51	495051,91	2183468,02
52	495092,57	2183463,37
53	495115,66	2183461,85
54	495131,43	2183458,48
55	495132,73	2183456,84
56	495133,95	2183449,49
57	495135,07	2183442,75
58	495135,07	2183442,74
59	495136,03	2183436,99
60	495160,54	2183442,02
61	495158,90	2183451,49
62	495158,52	2183453,71
63	495158,52	2183453,72
64	495157,52	2183459,51
65	495161,03	2183462,92
66	495175,22	2183463,34
67	495181,03	2183464,25
68	495181,05	2183464,25
69	495225,04	2183471,08
70	495263,38	2183480,81
71	495288,99	2183489,39
72	495319,23	2183501,80
73	495329,48	2183506,26
74	495329,49	2183506,26
75	495334,59	2183508,49
76	495358,53	2183519,70
77	495387,85	2183525,98
78	495404,76	2183529,60

№ точек	Координаты, м	
	X	Y
79	495404,76	2183529,59
80	495429,82	2183542,24
81	495435,42	2183545,16
82	495557,15	2183608,68
83	495591,69	2183627,42
84	495592,3	2183634,75
85	495596,23	2183638,19
86	495598,32	2183639,29
87	495649,00	2183666,05
88	495739,87	2183714,04
89	495744,44	2183710,20
90	495750,2	2183712,05
91	495751,44	2183720,15
92	495863,22	2183778,30
93	495912,29	2183810,20
94	495915,24	2183814,32
95	495938,23	2183826,34
96	495956,83	2183837,13
97	495988,29	2183855,37
98	496009,83	2183868,97
99	496014,26	2183871,87
100	496015,02	2183871,87
101	496015,02	2183872,37
102	496031,14	2183882,96
103	496048,34	2183893,35
104	496048,64	2183893,47
105	496129,29	2183926,22
106	496138,50	2183899,59
107	496138,53	2183899,60
108	496139,32	2183897,33
109	496139,32	2183897,32
110	496142,76	2183887,42
111	496333,09	2184033,60
112	496333,40	2184033,04
113	496334,49	2184033,68
114	496442,58	2184096,82
115	496585,08	2184180,38
116	496653,02	2184222,17
117	496653,02	2184223,77
118	496658,73	2184227,13
119	496660,06	2184227,92
120	496663,59	2184230,00
121	496712,10	2184258,58
122	496712,82	2184259,00
123	496714,89	2184260,23

№ точек	Координаты, м	
	X	Y
124	496857,65	2184490,99
125	496857,83	2184491,02
126	496871,55	2184514,40
127	496888,01	2184541,56
128	496900,04	2184561,52
129	496918,51	2184592,36
130	496939,28	2184627,35
131	496942,77	2184633,04
132	496947,08	2184641,71
133	496947,62	2184641,37
134	496947,88	2184641,81
135	496952,20	2184639,30
136	496956,29	2184636,73
137	496966,72	2184654,12
138	496969,10	2184658,08
139	496971,66	2184662,34
140	496975,14	2184663,00
141	497012,41	2184726,63
142	497010,63	2184730,69
143	497010,66	2184730,76
144	497010,56	2184730,97
145	497017,20	2184745,28
146	497019,71	2184750,68
147	497024,46	2184750,35
148	497025,03	2184750,30
149	497030,88	2184754,97
150	497040,93	2184767,53
151	497040,52	2184777,11
152	497040,22	2184783,97
153	497040,21	2184783,97
154	497040,16	2184785,35
155	497038,43	2184786,12
156	497054,88	2184809,25
157	497056,54	2184811,93
158	497056,54	2184812,02
159	497193,45	2184850,06
160	497161,29	2184849,47
161	497149,40	2184846,90
162	497130,79	2184846,38
163	497130,69	2184842,89
164	497104,93	2184841,63
165	497105,23	2184829,97
166	497121,52	2184829,38
167	497192,27	2184885,03
168	497104,54	2184883,51

№ точек	Координаты, м	
	X	Y
169	497104,78	2184887,75
170	497128,99	2184961,78
171	497152,35	2185040,66
172	497193,46	2185201,17
173	497203,93	2185243,97
174	497208,91	2185264,38
175	497210,49	2185270,81
176	497210,37	2185275,45
177	497222,42	2185335,48
178	497222,88	2185338,16
179	497226,77	2185337,42
180	497236,89	2185378,27
181	497245,69	2185414,74
182	497236,29	2185416,35
183	497241,04	2185439,42
184	497276,48	2185659,66
185	497281,91	2185669,86
186	497287,71	2185706,25
187	497284,50	2185706,83
188	497291,18	2185742,07
189	497299,62	2185740,41
190	497302,61	2185760,19
191	497307,48	2185791,11
192	497318,08	2185855,82
193	497318,69	2185859,65
194	497321,93	2185879,91
195	497324,48	2185895,82
196	497361,74	2186123,43
197	497367,58	2186161,97
198	497364,71	2186162,27
199	497366,56	2186181,03
200	497370,82	2186180,61
201	497379,75	2186233,86
202	497388,3	2186286,59
203	497394,56	2186330,66
204	497399,08	2186374,95
205	497401,84	2186419,38
206	497402,85	2186463,88
207	497403,46	2186667,91
208	497404,85	2186692,06
209	497408,23	2186715,73
210	497412,01	2186716,84
211	497476,11	2186742,63
212	497484,62	2186737,36
213	497498,74	2186742,42

№ точек	Координаты, м	
	X	Y
214	497501,68	2186748,87
215	497510,1	2186752,03
216	497522,45	2186756,45
217	497534,63	2186760,35
218	497546,93	2186763,85
219	497559,34	2186766,94
220	497571,83	2186769,62
221	497584,40	2186771,87
222	497597,04	2186773,7
223	497610,06	2186775,14
224	497682,86	2186781,96
225	497704,55	2186781,63
226	497711,64	2186787,55
227	497795,13	2186794,84
228	497804,03	2186798,08
229	497808,86	2186785,59
230	497828,67	2186791,24
231	497834,44	2186799,97
232	497868,92	2186804,44
233	497892,26	2186808,4
234	497915,93	2186814,38
235	497939,04	2186822,2
236	497960,81	2186831,54
237	498038,87	2186868,64
238	498057,28	2186879,52
239	498073,47	2186893,5
240	498086,92	2186910,13
241	498097,19	2186928,89
242	498118,69	2186978,06
243	498122,79	2186986,15
244	498127,78	2186993,73
245	498131,72	2186997,58
246	498139,65	2187003,30
247	498147,93	2187007,96
248	498155,62	2187012,74
249	498172,69	2187019,84
250	498247,51	2187042,81
251	498264,99	2187036,91
252	498281,99	2187041,27
253	498300,49	2187046,27
254	498325,37	2187046,31
255	498343,32	2187045,01
256	498348,68	2187044,62
257	498373,60	2187047,31
258	498376,90	2187047,12

№ точек	Координаты, м	
	X	Y
259	498382,06	2187046,45
260	498415,67	2187043,98
261	498422,13	2187043,23
262	498427,22	2187043,01
263	498440,18	2187041,11
264	498440,33	2187043,61
265	498465,77	2187041,75
266	498466,19	2187058,65
267	498477,26	2187058,73
268	498496,17	2187068,62
269	498541,10	2187090,89
270	498535,17	2187102,87
271	498541,42	2187105,97
272	498577,63	2187124,96
273	498630,02	2187152,42
274	498638,02	2187151,65
275	498649,85	2187157,52
276	498681,17	2187173,02
277	498686,15	2187163,35
278	498693,76	2187161,94
279	498692,92	2187157,58
280	498716,18	2187157,91
281	498719,45	2187194,58
282	498727,44	2187201,62
283	498744,23	2187199,47
284	498746,14	2187197,75
285	498752,89	2187185,63
286	498999,88	2187204,27
287	498992,53	2187214,94
288	498988,46	2187214,68
289	498985,36	2187219,11
290	498981,14	2187225,14
291	498983,87	2187227,47
292	498987,44	2187231,13
293	498988,16	2187250,40
294	498988,01	2187255,49
295	498961,24	2187254,96
296	498959,71	2187257,12
297	498959,48	2187262,80
298	498900,69	2187348,05
299	498899,18	2187346,40
300	498899,44	2187345,98
301	498894,13	2187342,78
302	498892,28	2187345,87
303	498889,90	2187346,47

№ точек	Координаты, м	
	X	Y
304	498881,89	2187357,95
305	498885,13	2187360,22
306	498886,78	2187361,35
307	498889,90	2187363,53
308	498877,40	2187381,45
309	498875,54	2187384,10
310	498869,29	2187393,10
311	498869,28	2187393,12
312	498824,16	2187377,95
313	498824,12	2187377,61
314	498795,62	2187345,45
315	498796,02	2187335,45
316	498795,74	2187326,13
317	498812,32	2187295,32
318	498799,68	2187287,59
319	498728,84	2187248,37
320	498679,81	2187225,83
321	498586,61	2187173,52
322	498565,37	2187161,26
323	498532,26	2187144,08
324	498502,73	2187140,00
325	498452,73	2187114,82
326	498442,70	2187111,76
327	498430,35	2187109,54
328	498417,83	2187108,80
329	498405,89	2187108,80
330	498347,33	2187101,76
331	498333,33	2187107,29
332	498318,32	2187108,40
333	498241,38	2187097,08
334	498207,80	2187086,78
335	498167,16	2187062,61
336	498130,01	2187044,68
337	498116,34	2187035,56
338	498104,83	2187023,69
339	498091,13	2187018,64
340	498050,17	2186921,23
341	498049,96	2186920,72
342	498012,29	2186906,07
343	497986,14	2186925,27
344	497969,85	2186921,61
345	497966,63	2186874,74
346	497945,76	2186864,80
347	497925,98	2186856,31
348	497905,59	2186849,41

№ точек	Координаты, м	
	X	Y
349	497884,73	2186844,15
350	497863,51	2186840,54
351	497812,01	2186833,87
352	497792,08	2186831,71
353	497784,06	2186831,01
354	497774,06	2186831,64
355	497752,91	2186829,80
356	497746,92	2186828,14
357	497605,99	2186814,93
358	497591,97	2186813,38
359	497578,00	2186811,36
360	497564,11	2186808,87
361	497550,32	2186805,91
362	497536,62	2186802,50
363	497523,05	2186798,64
364	497509,61	2186794,34
365	497496,33	2186789,59
366	497426,14	2186763,20
367	497417,06	2186771,56
368	497513,64	2187110,31
369	497537,12	2187195,26
370	497529,50	2187198,02
371	497528,26	2187198,44
372	497530,09	2187205,04
373	497537,88	2187231,86
374	497542,66	2187241,47
375	497550,90	2187268,86
376	497553,74	2187268,11
377	497566,15	2187264,82
378	497570,85	2187282,11
379	497568,58	2187282,79
380	497558,58	2187285,69
381	497557,25	2187291,21
382	497636,92	2187574,12
680	497642,90	2187577,46
383	497600,40	2187591,45
681	497596,86	2187597,70
384	497558,49	2187443,41
385	497551,31	2187417,97
386	497517,81	2187299,31
387	497511,63	2187295,81
388	497504,72	2187297,68
389	497495,57	2187263,89
390	497502,11	2187262,12
391	497505,58	2187256,00

№ точек	Координаты, м	
	X	Y
392	497503,20	2187247,57
393	497507,88	2187239,57
394	497431,05	2186961,76
395	497424,80	2186957,86
396	497402,24	2186962,07
397	497397,65	2186937,49
398	497416,59	2186933,96
399	497418,88	2186930,38
400	497419,72	2186928,87
401	497420,13	2186928,23
402	497406,99	2186882,13
403	497405,77	2186882,38
404	497398,54	2186855,21
405	497392,20	2186832,25
406	497390,90	2186827,62
407	497374,26	2186767,45
408	497354,28	2186697,23
409	497341,23	2186700,07
410	497337,71	2186683,95
411	497352,67	2186680,69
412	497357,40	2186674,63
413	497356,38	2186642,67
414	497355,84	2186592,02
415	497351,47	2186456,11
416	497348,21	2186352,61
417	497346,73	2186342,71
418	497338,57	2186314,07
419	497332,20	2186315,47
420	497328,63	2186299,87
421	497341,41	2186297,91
422	497331,56	2186240,05
423	497320,71	2186167,82
424	497313,84	2186121,38
425	497311,98	2186111,96
426	497281,71	2185927,08
427	497279,76	2185913,66
428	497274,54	2185881,67
429	497265,40	2185874,68
430	497252,07	2185813,52
431	497249,60	2185798,42
432	497260,13	2185797,17
433	497241,53	2185694,45
434	497233,27	2185695,81
435	497229,79	2185653,32
436	497223,47	2185613,84

№ точек	Координаты, м	
	X	Y
437	497216,21	2185568,46
438	497211,15	2185536,80
439	497206,97	2185510,65
440	497196,85	2185447,38
441	497192,48	2185429,53
442	497173,65	2185352,46
443	497154,35	2185272,77
444	497148,63	2185249,39
445	497140,14	2185214,67
446	497128,61	2185169,66
447	497128,99	2185164,19
448	497100,96	2185061,55
449	497085,84	2185041,29
450	496985,69	2185059,19
451	496962,46	2185070,55
452	496954,47	2185072,35
453	496874,60	2185091,87
454	496871,70	2185082,41
455	496882,46	2185079,36
456	496879,93	2185070,55
457	496785,11	2185035,19
458	496745,43	2185020,39
459	496732,00	2185026,04
460	496730,37	2185029,71
461	496692,04	2185017,47
462	496749,87	2184887,11
463	496761,62	2184866,43
464	496777,22	2184848,48
465	496768,72	2184839,82
466	496762,13	2184831,92
467	496652,60	2184781,19
468	496650,47	2184687,67
469	496647,33	2184638,58
470	496640,15	2184570,27
471	496637,24	2184543,23
472	496634,00	2184516,59
473	496630,10	2184490,50
474	496625,18	2184464,89
475	496619,52	2184441,79
476	496612,70	2184419,02
477	496604,73	2184396,62
478	496595,63	2184374,66
479	496583,53	2184349,79
480	496573,99	2184332,05
481	496561,81	2184311,94

№ точек	Координаты, м	
	X	Y
482	496532,43	2184272,23
483	496518,04	2184255,80
484	496496,51	2184231,23
485	496467,70	2184206,05
486	496449,11	2184190,68
487	496429,74	2184176,90
488	496409,57	2184164,35
489	496386,39	2184152,46
490	496362,92	2184140,41
491	496314,73	2184116,06
492	496298,19	2184108,41
493	496298,18	2184108,41
494	496279,00	2184099,55
495	496271,68	2184096,16
496	496261,82	2184091,60
497	496256,69	2184089,23
498	496246,20	2184084,39
499	496223,83	2184073,79
500	496219,18	2184071,58
501	496219,13	2184071,56
502	496219,12	2184071,56
503	496209,73	2184087,76
504	496145,33	2184050,33
505	496144,73	2184052,19
506	496115,75	2184044,52
507	496121,50	2184025,03
508	496071,50	2184001,16
509	496071,49	2184001,15
510	496039,86	2183973,58
511	496034,26	2183969,33
512	496034,26	2183969,32
513	496001,33	2183944,18
514	496001,33	2183944,17
515	495990,40	2183935,83
516	495986,30	2183933,59
517	495973,38	2183926,54
518	495964,24	2183920,41
519	495946,63	2183905,51
520	495944,99	2183904,57
521	495941,85	2183902,76
522	495931,19	2183896,61
523	495926,28	2183893,78
524	495917,33	2183888,63
525	495889,86	2183874,05
526	495877,14	2183867,29



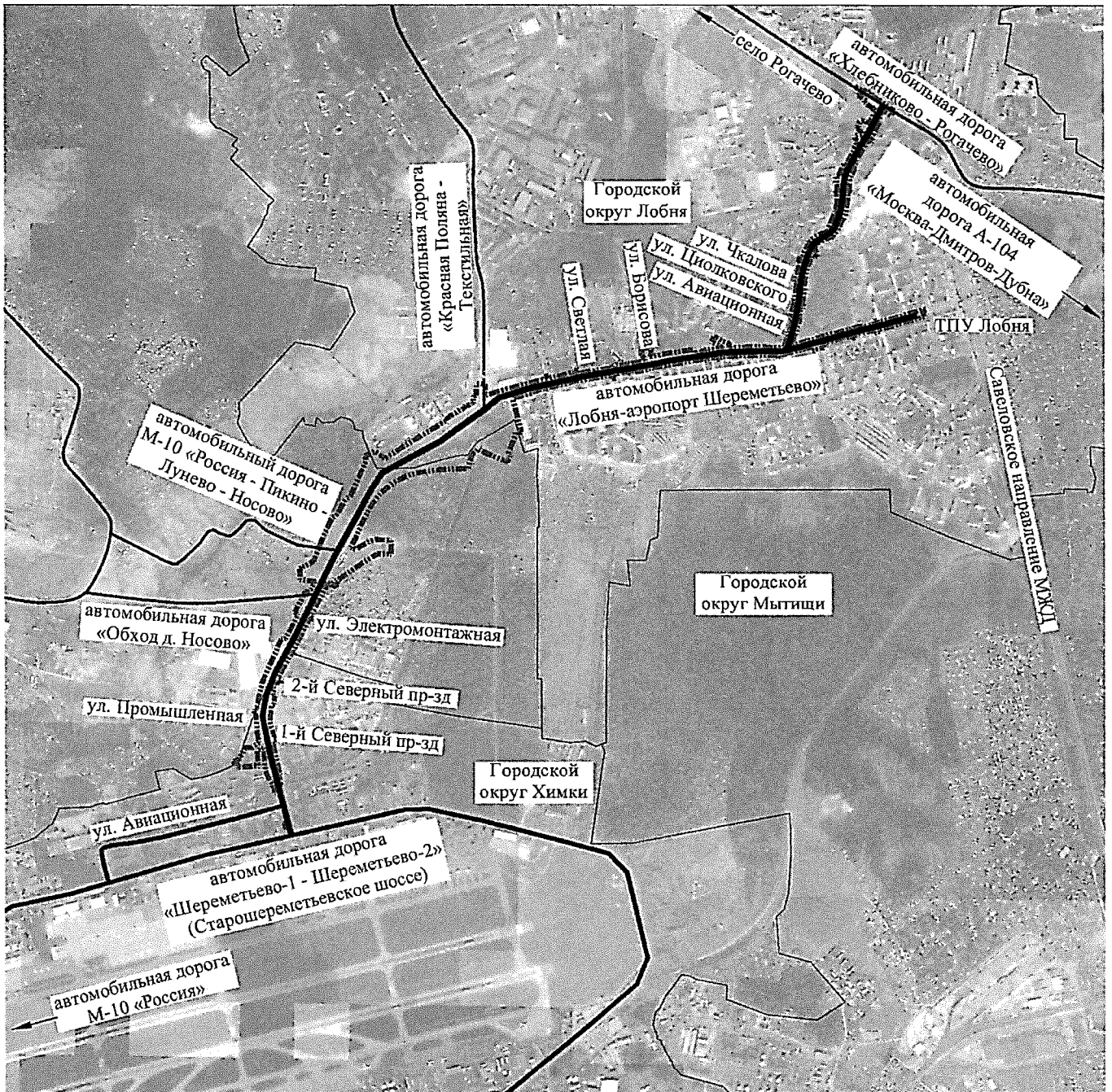
№ точек	Координаты, м	
	X	Y
527	495873,90	2183865,56
528	495836,81	2183845,88
529	495836,78	2183845,86
530	495825,20	2183839,71
531	495825,19	2183839,71
532	495800,82	2183826,77
533	495800,81	2183826,76
534	495778,96	2183815,17
535	495736,49	2183792,62
536	495736,48	2183792,62
537	495735,80	2183792,26
538	495726,53	2183797,80
539	495725,44	2183797,27
540	495725,43	2183797,27
541	495725,37	2183797,42
542	495709,08	2183791,78
543	495715,13	2183772,18
544	495715,72	2183769,65
545	495523,25	2183673,43
546	495519,62	2183671,43
547	495514,68	2183687,80
548	495513,50	2183691,49
549	495499,64	2183687,37
550	495502,97	2183671,11
551	495500,50	2183669,75
552	495357,98	2183591,52
553	495350,79	2183592,37
554	495342,99	2183611,67
555	495324,27	2183604,80
556	495326,43	2183599,47
557	495332,36	2183585,32
558	495332,22	2183585,11
559	495336,45	2183575,13
560	495334,02	2183573,6
561	495324,49	2183569,82
562	495316,68	2183565,93
563	495308,61	2183566,70
564	495298,25	2183561,73
565	495277,01	2183553,30
566	495247,08	2183543,64
567	495221,00	2183538,26
568	495198,09	2183534,45
569	495171,66	2183530,85
570	495145,49	2183528,51
571	495118,42	2183530,59

№ точек	Координаты, м	
	X	Y
572	495107,30	2183531,44
573	495104,54	2183534,77
574	495084,43	2183524,38
575	495033,63	2183529,91
576	495031,68	2183525,70
577	495021,71	2183527,38
578	495013,79	2183528,67
579	495004,48	2183530,73
580	494997,46	2183532,23
581	494985,91	2183542,31
582	494989,26	2183562,34
583	494992,74	2183576,18
584	494979,05	2183579,52
585	494976,37	2183564,52
586	494975,10	2183557,42
587	494959,02	2183553,54
588	494940,05	2183558,17
589	494878,73	2183573,13
590	494814,51	2183588,14
591	494801,54	2183590,69
592	494783,89	2183593,97
593	494782,79	2183589,86
594	494758,17	2183596,44
595	494758,43	2183597,44
596	494756,89	2183597,61
597	494747,14	2183598,06
598	494714,87	2183606,24
599	494695,28	2183604,82
600	494695,27	2183604,82
601	494690,63	2183606,12
602	494686,93	2183606,93
603	494937,55	2183549,86
604	494944,65	2183547,88
605	494945,31	2183550,73
606	494956,02	2183548,18
607	494953,82	2183538,91
608	494945,59	2183539,36
609	494935,50	2183542,55
610	496106,61	2184014,55
611	496113,65	2184003,62
612	496100,96	2183995,40
613	496098,36	2183995,79
614	496091,97	2184005,19
615	496977,44	2184800,07
616	496961,48	2184773,36

№ точек	Координаты, м	
	X	Y
617	496932,43	2184724,75
618	496902,12	2184674,01
619	496902,11	2184674,01
620	496895,24	2184662,50
621	496899,84	2184659,50
622	496895,42	2184652,10
623	496895,42	2184652,09
624	496842,30	2184563,07
625	496821,72	2184528,55
626	496809,46	2184508,05
627	496808,62	2184506,65
628	496797,58	2184488,92
629	496808,09	2184482,2
630	496782,58	2184442,35
631	496773,15	2184448,39
632	496772,37	2184447,21
633	496766,07	2184437,71
634	496716,28	2184362,62
635	496700,46	2184343,6
636	496683,20	2184325,83
637	496664,91	2184309,12
638	496663,95	2184309,56
639	496652,41	2184314,81
640	496652,40	2184314,82
641	496649,92	2184315,95
642	496644,89	2184326,89
643	496655,05	2184348,25
644	496665,41	2184373,27
645	496674,49	2184398,78
646	496682,26	2184424,72
647	496688,71	2184451,02
648	496694,19	2184479,57
649	496698,42	2184507,87
650	496701,82	2184535,83
651	496706,47	2184579,54
652	496722,77	2184638,63
653	496729,27	2184662,14
654	496778,39	2184752,09
655	496782,14	2184758,75
656	496794,79	2184781,15
657	496809,20	2184798,39
658	496811,72	2184798,93
659	496824,28	2184801,60
660	496856,66	2184802,60
661	496885,28	2184803,49








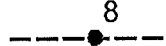







№ точек	Координаты, м	
	X	Y
662	496890,73	2184803,66
663	496952,45	2184799,96
664	497041,64	2185005,73
665	497029,03	2185008,70
666	497031,55	2185019,41
667	497044,16	2185016,44
668	498876,64	2187321,76
669	498831,28	2187297,30
670	498825,13	2187301,52
671	498818,95	2187311,86
672	498817,42	2187312,10
673	498804,45	2187336,35
674	498803,99	2187344,89
675	498806,34	2187348,13
676	498808,69	2187350,07
677	498837,09	2187365,28
678	498850,96	2187364,28
679	498878,41	2187325,41

Документация по планировке территории для реконструкции автомобильной дороги  
«Лобня – аэропорт Шереметьево»  
Схема расположения элемента планировочной структуры

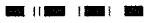




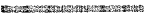





**Документация по планировке территории для реконструкции автомобильной дороги  
«Лобня – аэропорт Шереметьево»  
Условные обозначения**












**Условные обозначения:**

-  существующие красные линии
  -  отменяемые красные линии
  -  устанавливаемые красные линии с номерами характерных точек
- Границы:**
-  муниципальных образований Московской области
  -  населённых пунктов
  -  планируемого размещения линейного объекта регионального значения - автомобильной дороги «Лобня - аэропорт Шереметьево» с номерами характерных точек (1 этап)
  -  планируемого размещения линейного объекта регионального значения - автомобильной дороги «Лобня - аэропорт Шереметьево» с номерами характерных точек (2 этап)
  -  зоны планируемого размещения кольцевого нефтепродуктопровода, линия ДТ Ду350 (АО «Транснефть - Верхняя Волга»), подлежащих реконструкции в связи с изменением их местоположения с номерами характерных точек
  -  зоны планируемого размещения кольцевого нефтепродуктопровода, линия АБ Ду350 (АО «Транснефть - Верхняя Волга»), подлежащих реконструкции в связи с изменением их местоположения с номерами характерных точек
  -  зоны планируемого размещения нефтепродуктопровода-отвода на ТЗК «Газпромнефть-Аэро» Ду350, подлежащих реконструкции в связи с изменением их местоположения с номерами характерных точек
  -  зоны планируемого размещения топливопроводов Ду350 (ЗАО «ТЗК Шереметьево»), подлежащих реконструкции в связи с изменением их местоположения с номерами характерных точек
  -  зоны планируемого размещения кабелей ЭХЗ (ЗАО «ТЗК Шереметьево») с номерами характерных точек
  -  зон планируемого размещения линейных объектов, подлежащих реконструкции в связи с изменением их местоположения с номерами характерных точек
  -  зон планируемого размещения линейного объекта ПАО «Россети Московский регион» ВЛ 35 кВ Красная Поляна - Лобня и ВЛ 35 кВ Хлебниково - Кр. Поляна с отпайкой на ПС Парус подлежащих реконструкции в связи с изменением их местоположения с номерами характерных точек
  -  территории, в отношении которой осуществляется подготовка проекта планировки

**Документация по планировке территории для реконструкции автомобильной дороги  
«Лобня – аэропорт Шереметьево»  
Условные обозначения**

	зоны планируемого размещения линейного объекта капитального строительства регионального значения «Хлебниково-Рогачево» - «Шереметьево-1 - Шереметьево-2» <sup>1</sup>
	зоны планируемого размещения линейного объекта капитального строительства регионального значения автомобильной дороги «Шереметьево-1 - Шереметьево-2» (Старошереметьевское шоссе) <sup>2</sup>
	зоны планируемого размещения транспортно-пересадочного узла Лобня <sup>3</sup>
	зоны планируемого размещения торгово-офисно-складского комплекса в городе Лобня Московской области <sup>4</sup>
	зоны планируемого размещения линейного объекта капитального строительства регионального значения - автомобильная дорога «Обход Носово» <sup>5</sup>
	зоны планируемого размещения линейного объекта инженерной инфраструктуры
	зоны планируемого размещения линейного объекта федерального значения - железнодорожной линии к северному терминалу международного аэропорта Шереметьево <sup>6</sup>
	зоны планируемого размещения линейного объекта капитального строительства регионального значения - реконструкции автомобильной дороги Хлебниково – Рогачево <sup>7</sup>
	земельных участков, сведения о которых занесены в государственный кадастр недвижимости

**ТРАНСПОРТНАЯ ИНФРАСТРУКТУРА:**

	автомобильные дороги, улицы, тротуары, проезды
	магистральные железнодорожные пути Савеловского направления Московской железной дороги
	подъездные железнодорожные пути
	существующие остановки общественного транспорта (автобуса)
	планируемые остановки общественного транспорта (автобуса)
	железнодорожные переезды
	ликвидируемые железнодорожные переезды
	светофоры
	пешеходные переходы в разных уровнях
	мосты, путепроводы
	автозаправочные станции

## Примечание:

<sup>1</sup> в соответствии с проектом планировки территории для строительства автомобильной дороги «Хлебниково-Рогачево»-Шереметьево-1-Шереметьево-2» в городских округах Химки, Мытищи, Лобня Московской области, утвержденной постановлением Правительства Московской области от 07.11.2018; № 804/38 Об утверждении проекта планировки территории для строительства автомобильной дороги «Хлебниково-Рогачево»-Шереметьево-1-Шереметьево-2» в городских округах Химки, Мытищи, Лобня Московской области;

<sup>2</sup> в соответствии с изменениями в проект планировки территории для реконструкции линейного объекта капитального строительства – автомобильной дороги Шереметьево-1 – Шереметьево-2 (Старошереметьевское шоссе), утвержденной постановлением Правительства Московской области от 16.05.2022 №477/15 Об утверждении изменений в проект планировки территории для реконструкции линейного объекта капитального строительства – автомобильной дороги Шереметьево-1 – Шереметьево-2 (Старошереметьевское шоссе);

<sup>3</sup> в соответствии с проектом планировки территории с проектом межевания транспортно-пересадочного узла «Лобня», утвержденной постановлением Правительства Московской области от 20.06.2016 №475/20 Об утверждении проекта планировки территории для строительства транспортно-пересадочного узла «Лобня» в городском округе Лобня Московской области;

<sup>4</sup> в соответствии с Изменениями в проект планировки территории для размещения торгово-офисно-складского комплекса в городе Лобня Московской области, утвержденной постановлением Правительства Московской области от 21.07.2020 №444/21 О внесении изменений в проект планировки территории для размещения торгово-офисно-складского комплекса в городе Лобня Московской области;

<sup>5</sup> в соответствии с проектом планировки территории для строительства автомобильной дороги «Обход Носово» в городском округе Солнечногорск Московской области, утвержденной постановлением Правительства Московской области от 15.10.2019 №716/35 Об утверждении проекта планировки территории для строительства автомобильной дороги «Обход Носово» в городском округе Солнечногорск Московской области;

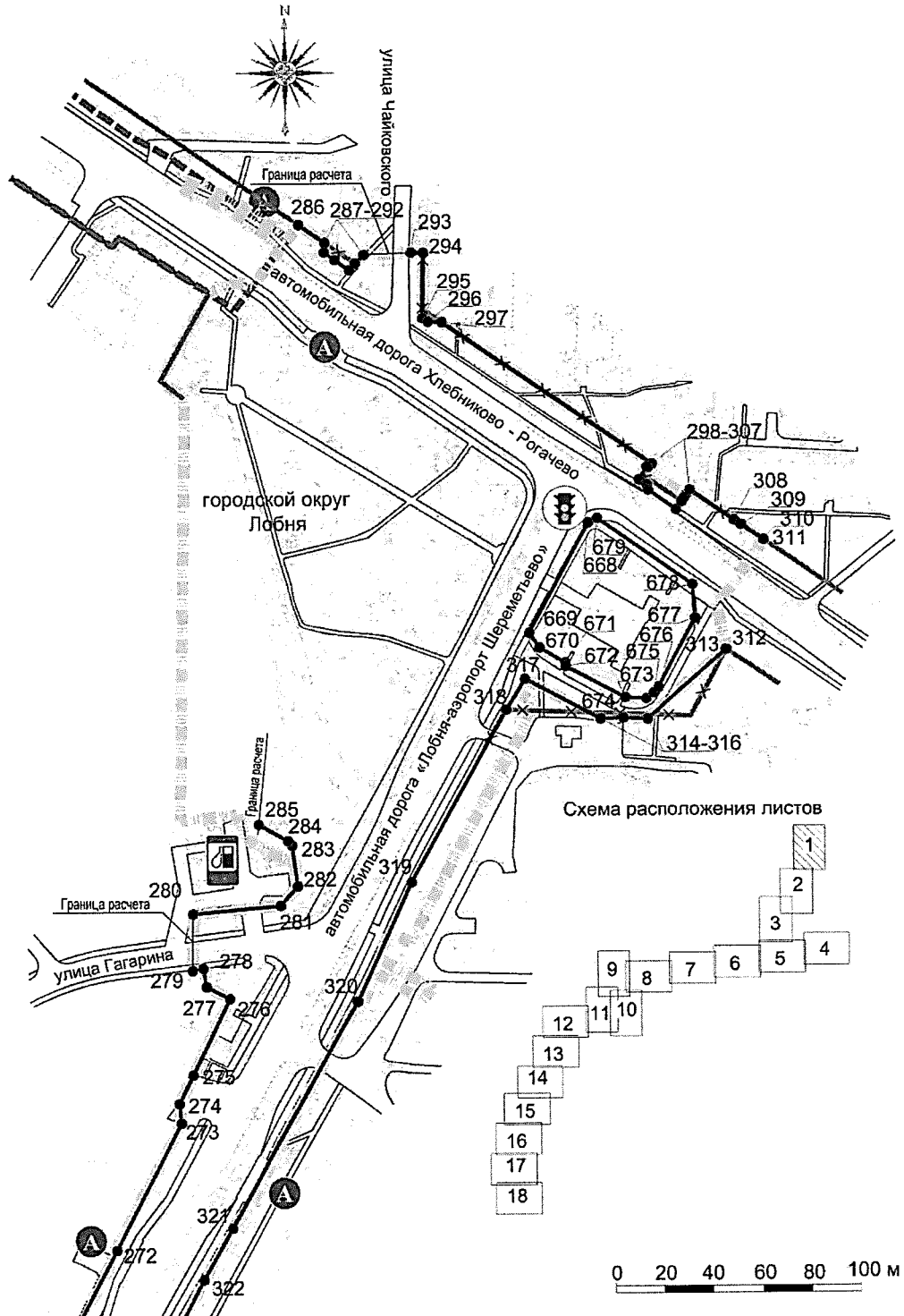
<sup>6</sup> в соответствии с Откорректированной документацией по планировке территории (проект планировки территории и проект межевания территории) для размещения объекта: «Развитие железнодорожного сообщения с аэропортом Шереметьево. Строительство железнодорожной линии к северному терминалу международного аэропорта Шереметьево» в рамках реализации проекта «Развитие Московского транспортного узла», утвержденной распоряжением Министерства транспорта Российской Федерации Федеральное агентство железнодорожного транспорта

от 28.05.2021 № ЛИ-189-р «Об утверждении откорректированной документации по планировке территории (проект планировки территории и проект межевания территории)» для размещения объекта: «Развитие железнодорожного сообщения с аэропортом Шереметьево. Строительство железнодорожной линии к северному терминалу международного аэропорта Шереметьево» в рамках реализации проекта «Развитие Московского транспортного узла»;

<sup>7</sup> в соответствии с документацией по планировке территории для реконструкции автомобильной дороги Хлебниково – Рогачево в Дмитровском городском округе, городском округе Лобня Московской области, утвержденной распоряжением Комитета по архитектуре и градостроительству от 28.07.2022 № 27РВ-350 «Об утверждении документации по планировке территории для реконструкции автомобильной дороги Хлебниково – Рогачево в Дмитровском городском округе, городском округе Лобня Московской области».

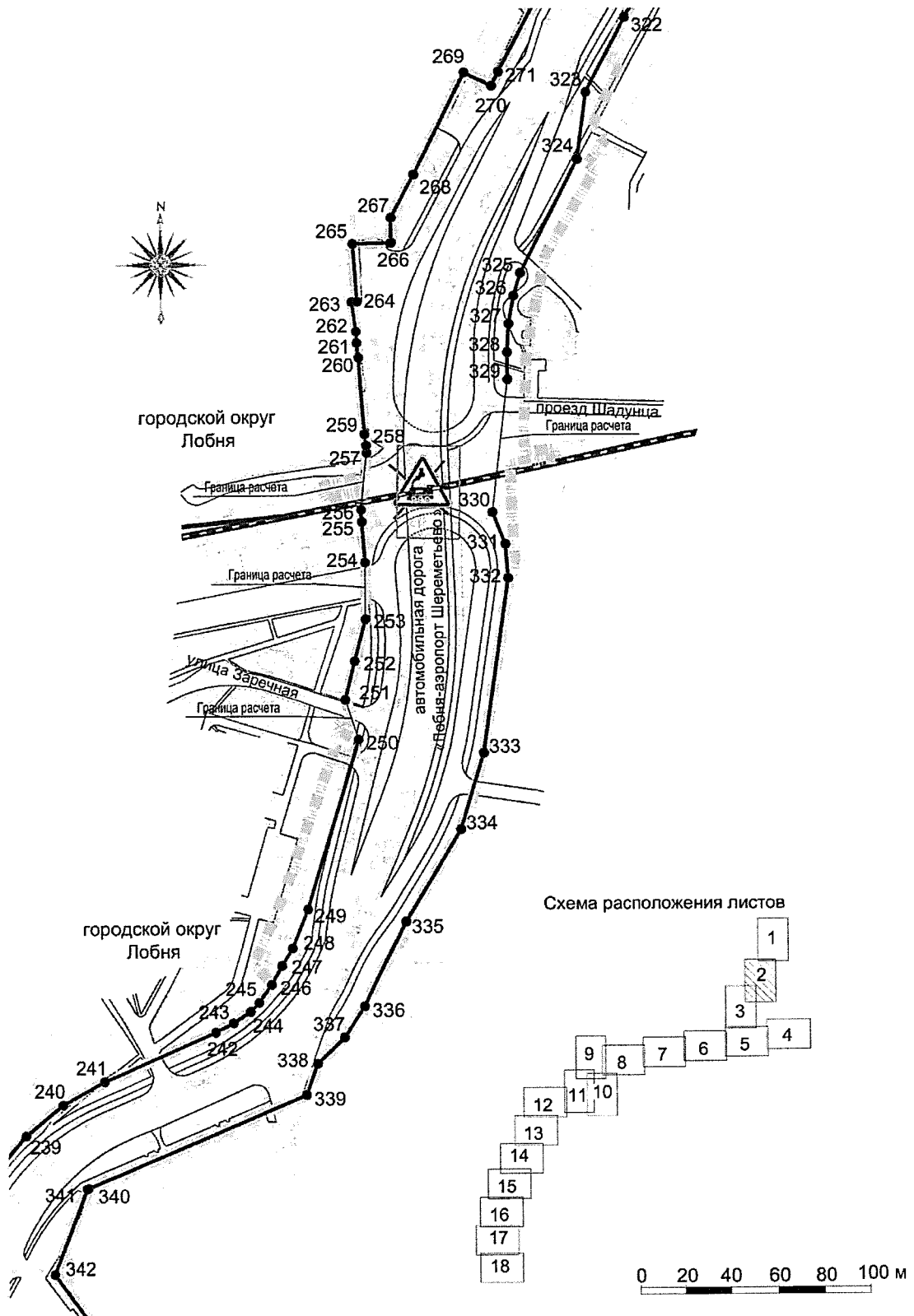
Документация по планировке территории для реконструкции автомобильной дороги  
«Лобня – аэропорт Шереметьево»

Чертеж красных линий



Документация по планировке территории для реконструкции автомобильной дороги  
«Лобня – аэропорт Шереметьево»

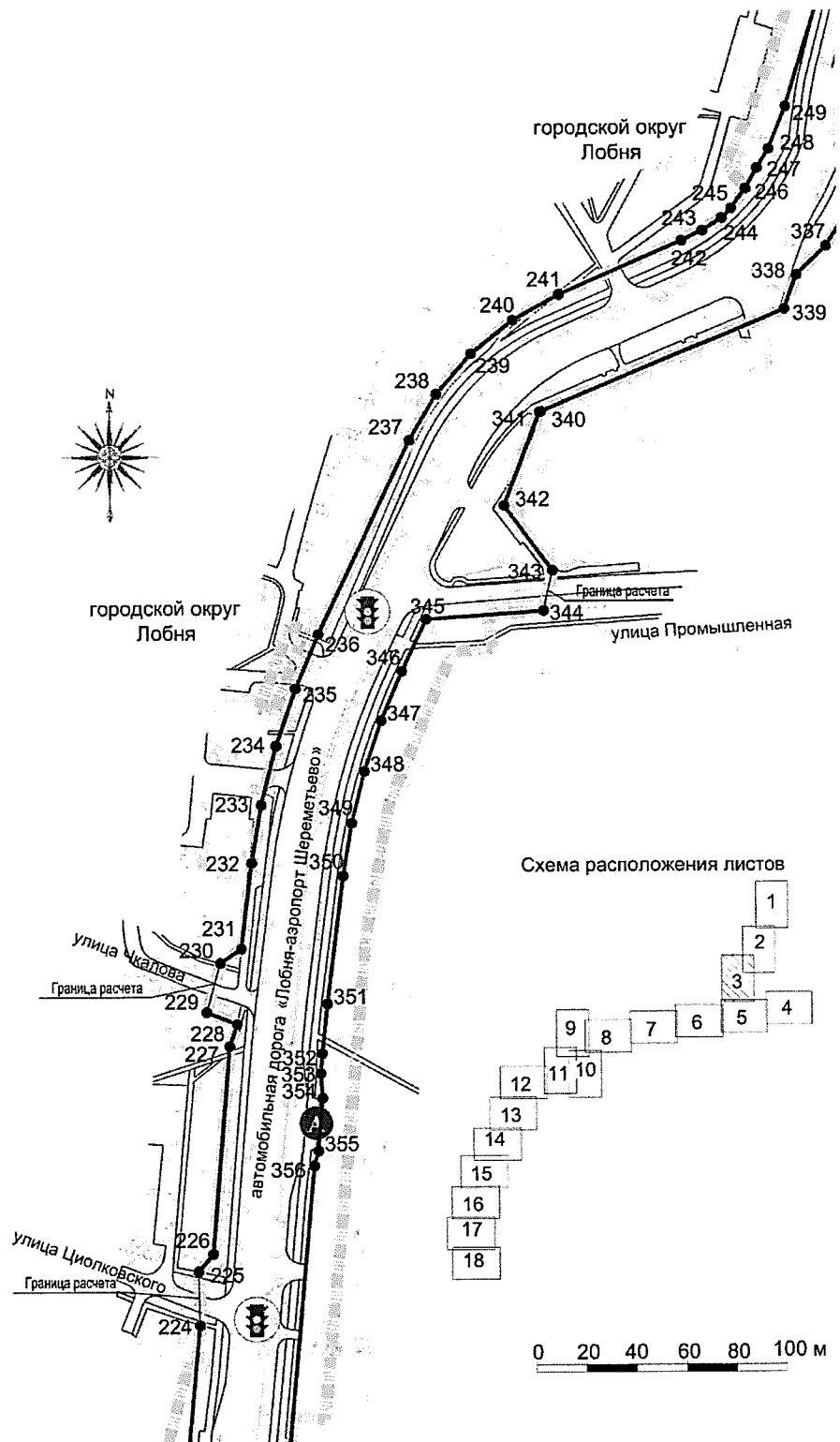
Чертеж красных линий





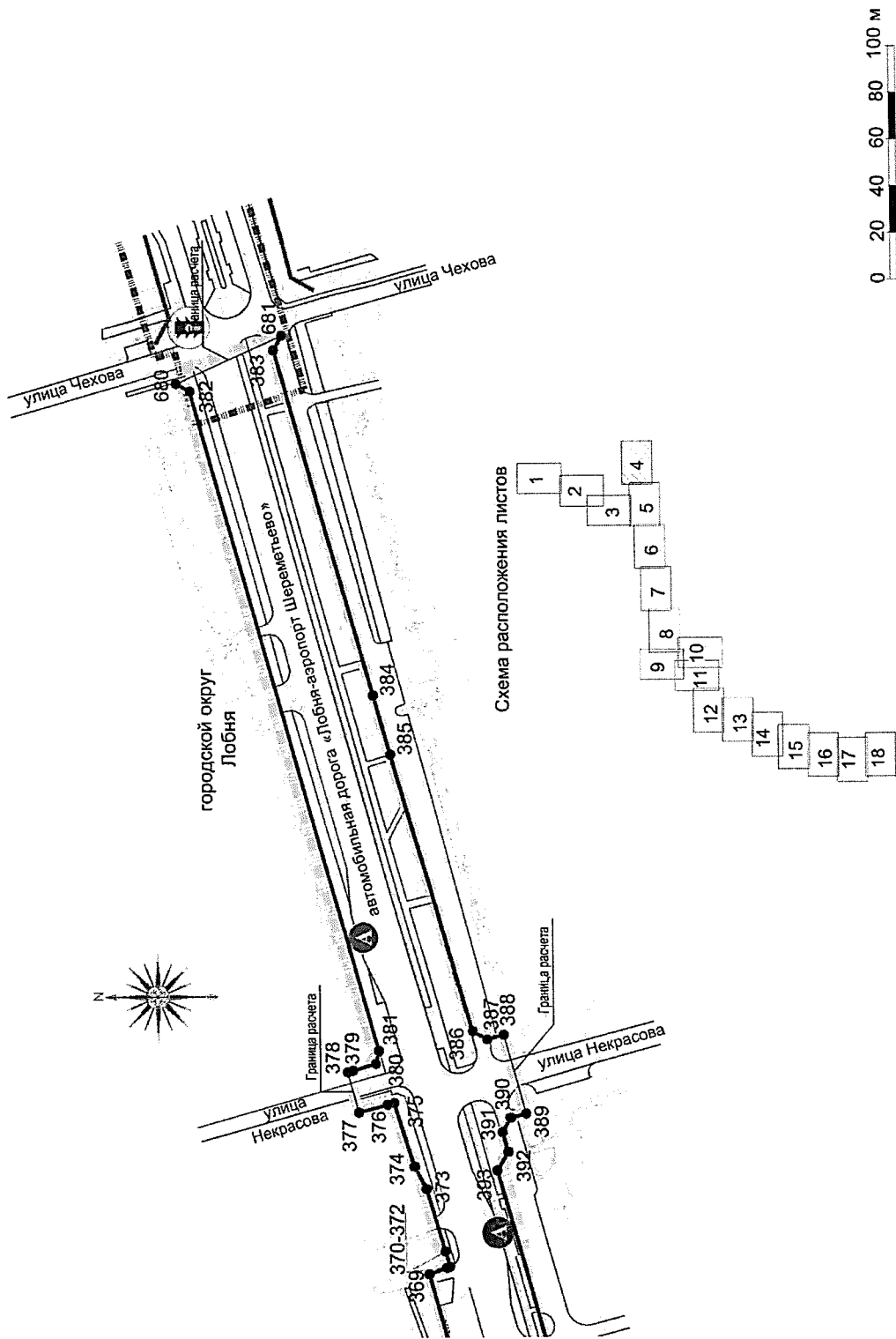
Документация по планировке территории для реконструкции автомобильной дороги  
«Лобня – аэропорт Шереметьево»

Чертеж красных линий



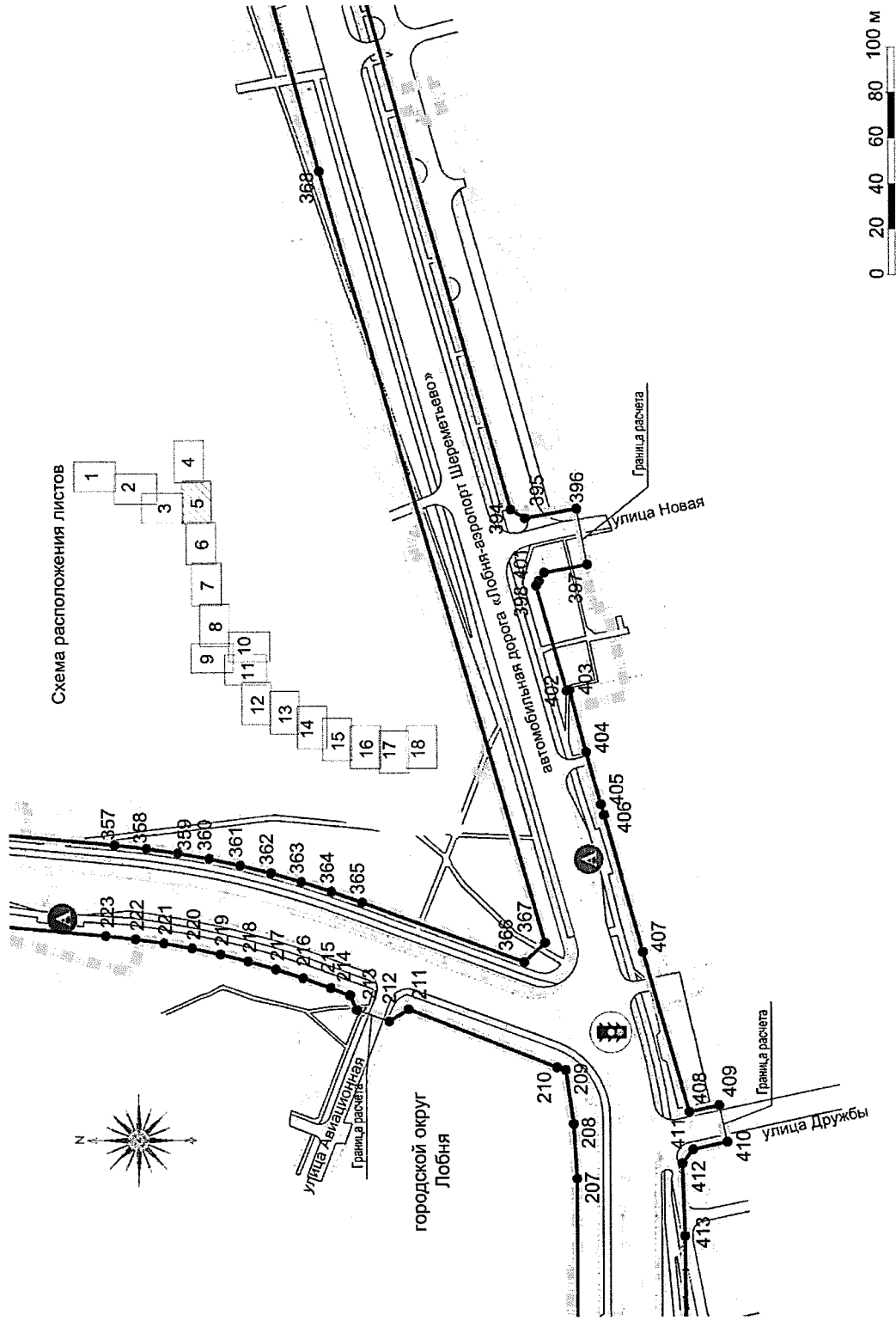
Документация по планировке территории для реконструкции автомобильной дороги «Лобня – аэропорт Шереметьево»

Чертеж красных линий



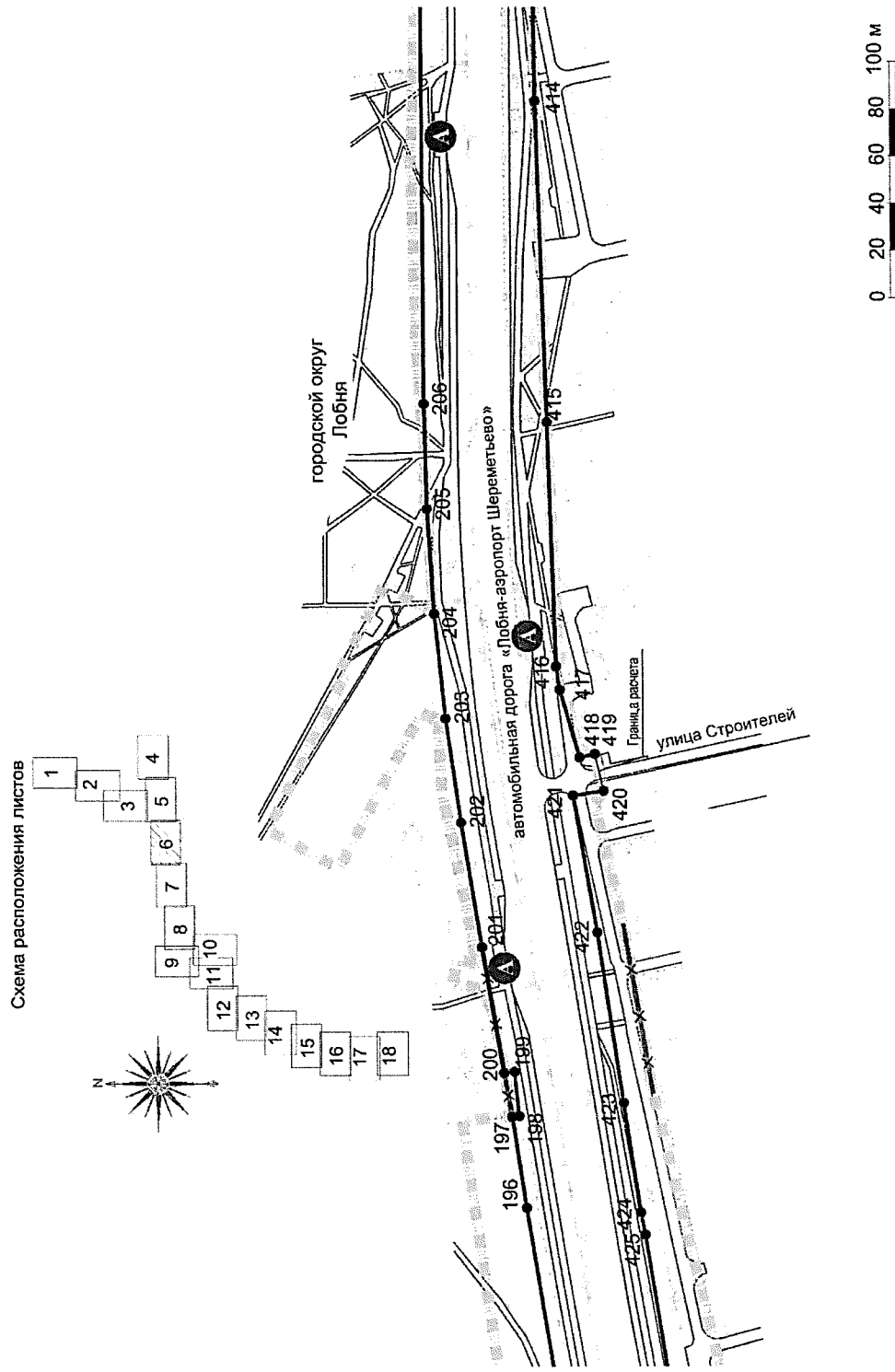
Документация по планировке территории для реконструкции автомобильной дороги «Лобня – аэропорт Шереметьево»

Чертеж красных линий



# Документация по планировке территории для реконструкции автомобильной дороги «Лобня – аэропорт Шереметьево»

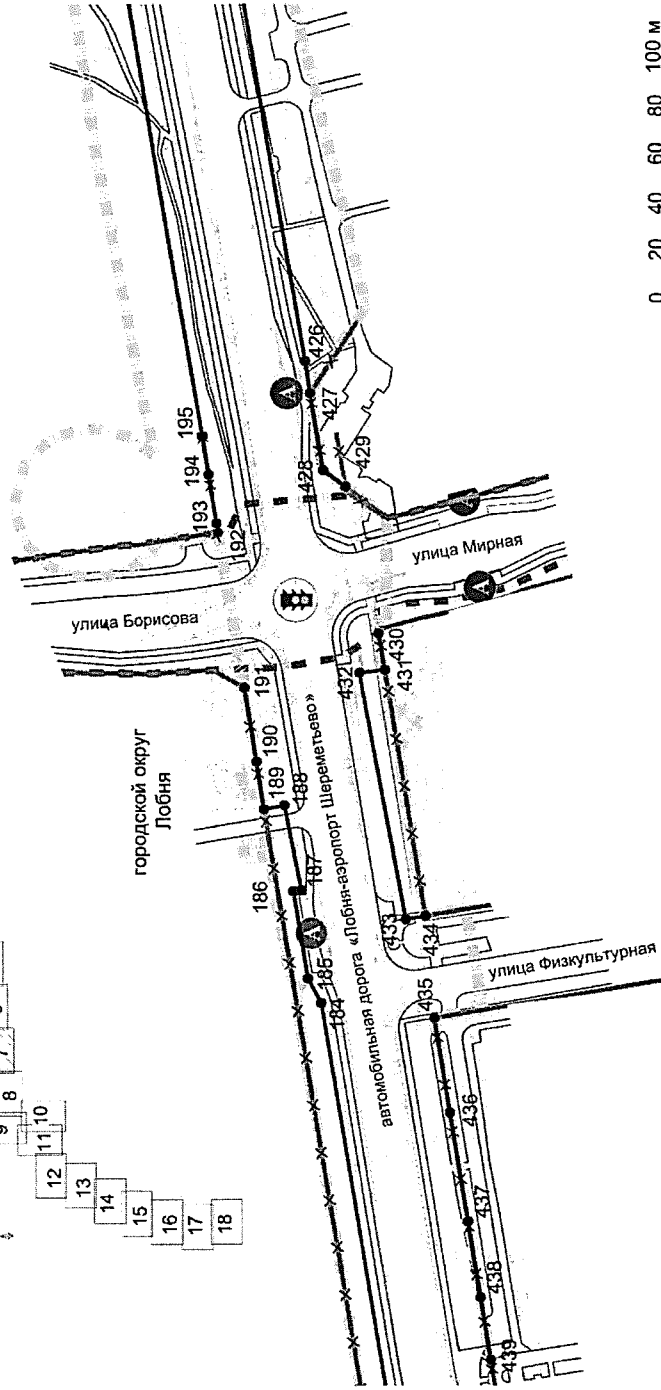
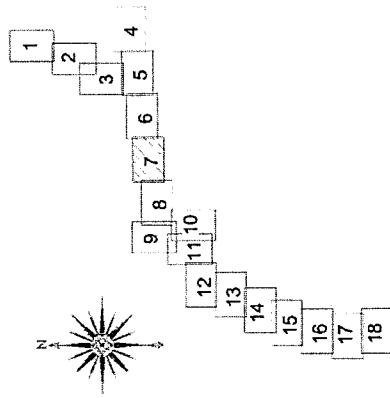
## Чертеж красных линий



Документация по планировке территории для реконструкции автомобильной дороги «Лобня – аэропорт Шереметьево»

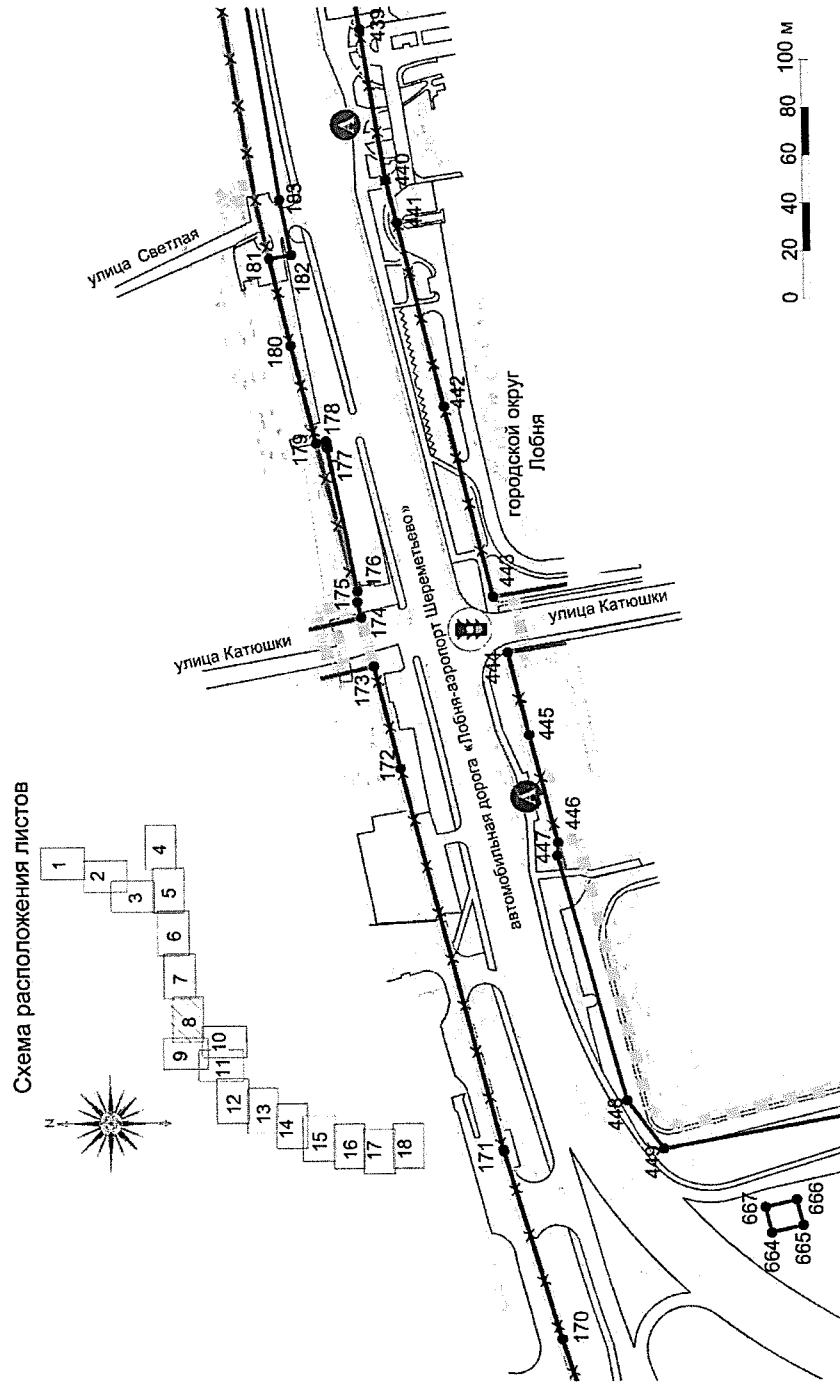
Чертеж красных линий

Схема расположения листов



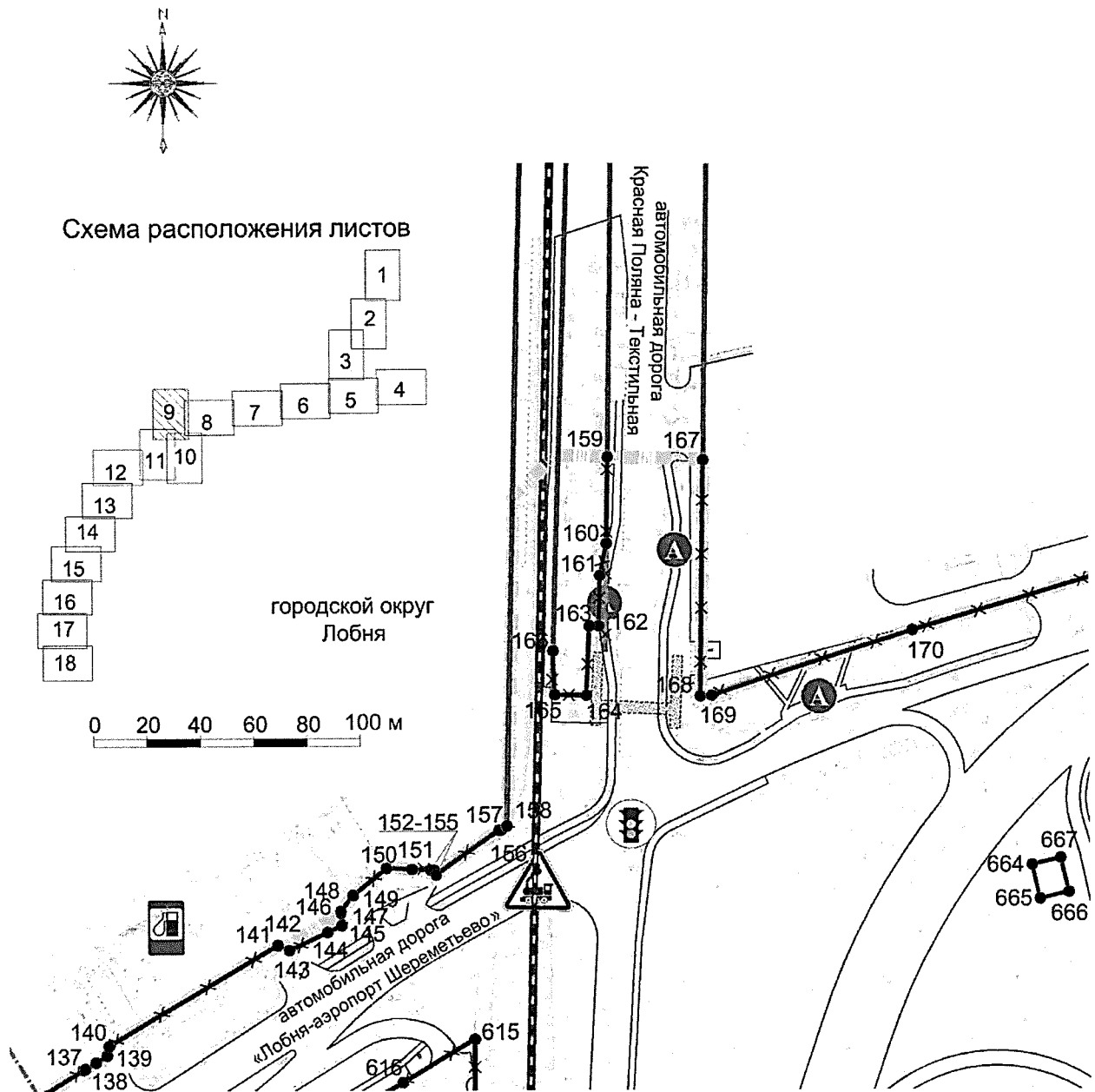
# Документация по планировке территории для реконструкции автомобильной дороги «Лобня – аэропорт Шереметьево»

## Чертеж красных линий



Документация по планировке территории для реконструкции автомобильной дороги  
«Лобня – аэропорт Шереметьево»

Чертеж красных линий



Документация по планировке территории для реконструкции автомобильной дороги  
«Лобня – аэропорт Шереметьево»

Чертеж красных линий

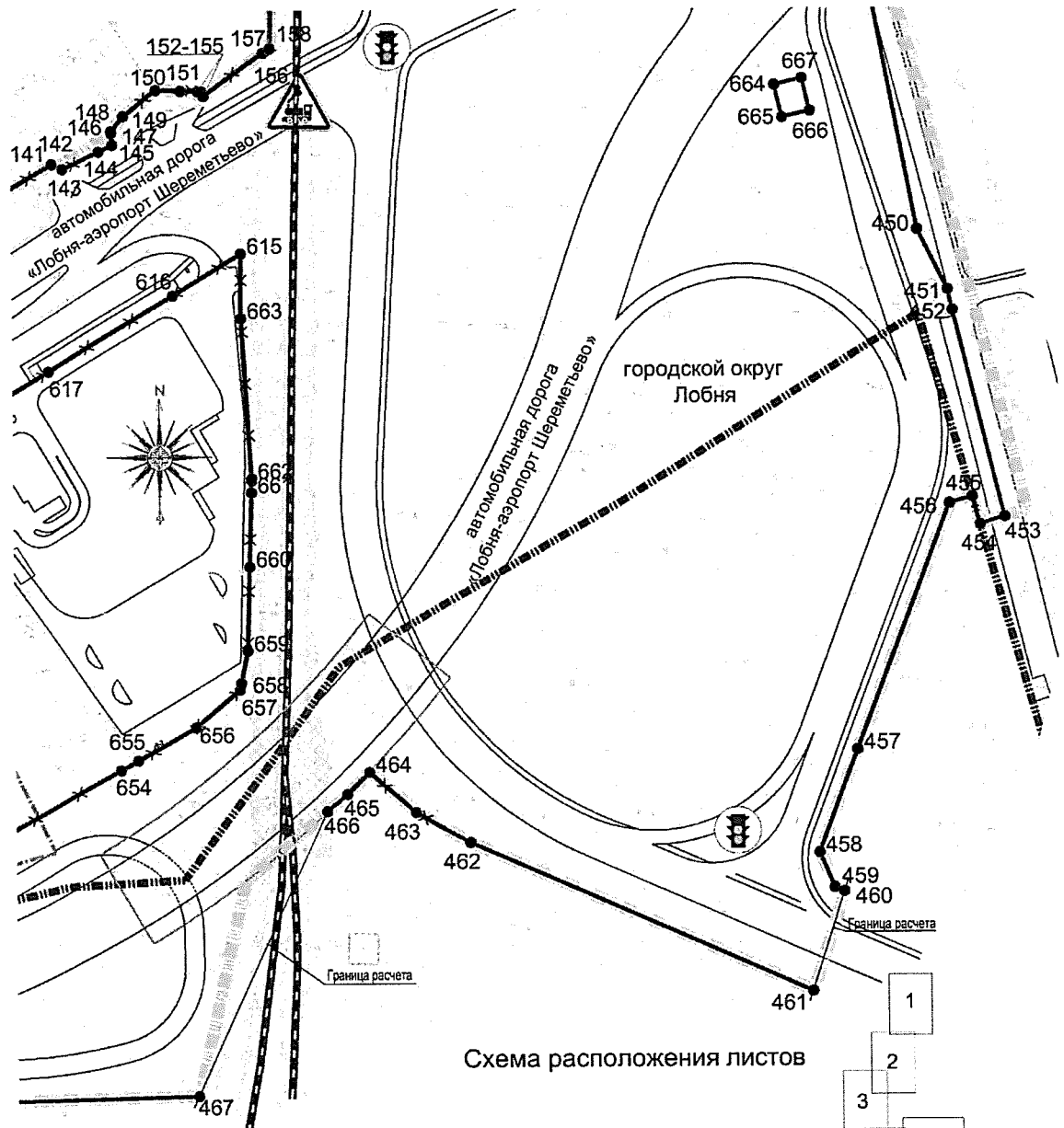



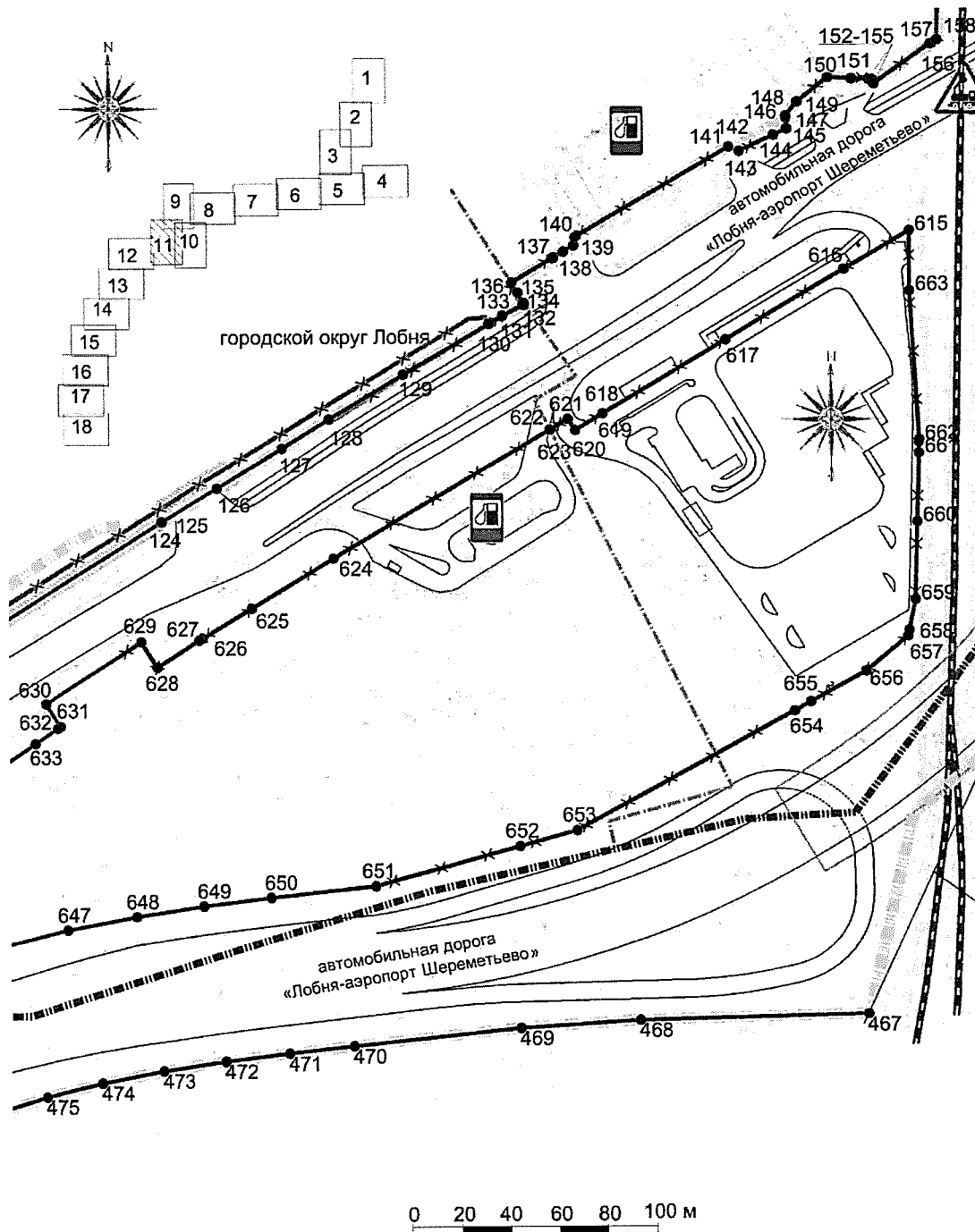
Схема расположения листов





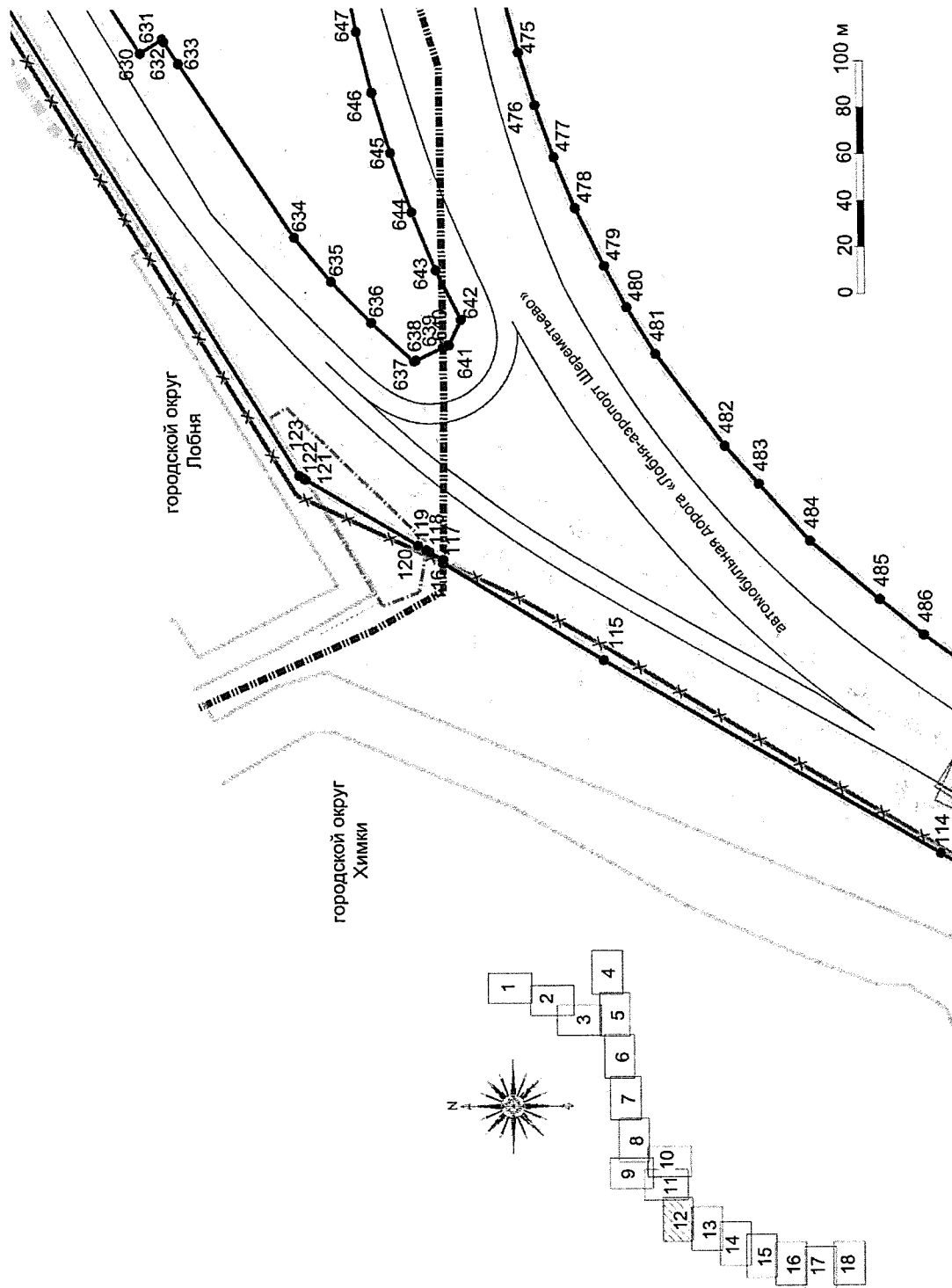
# Документация по планировке территории для реконструкции автомобильной дороги «Лобня – аэропорт Шереметьево»

## Чертеж красных линий

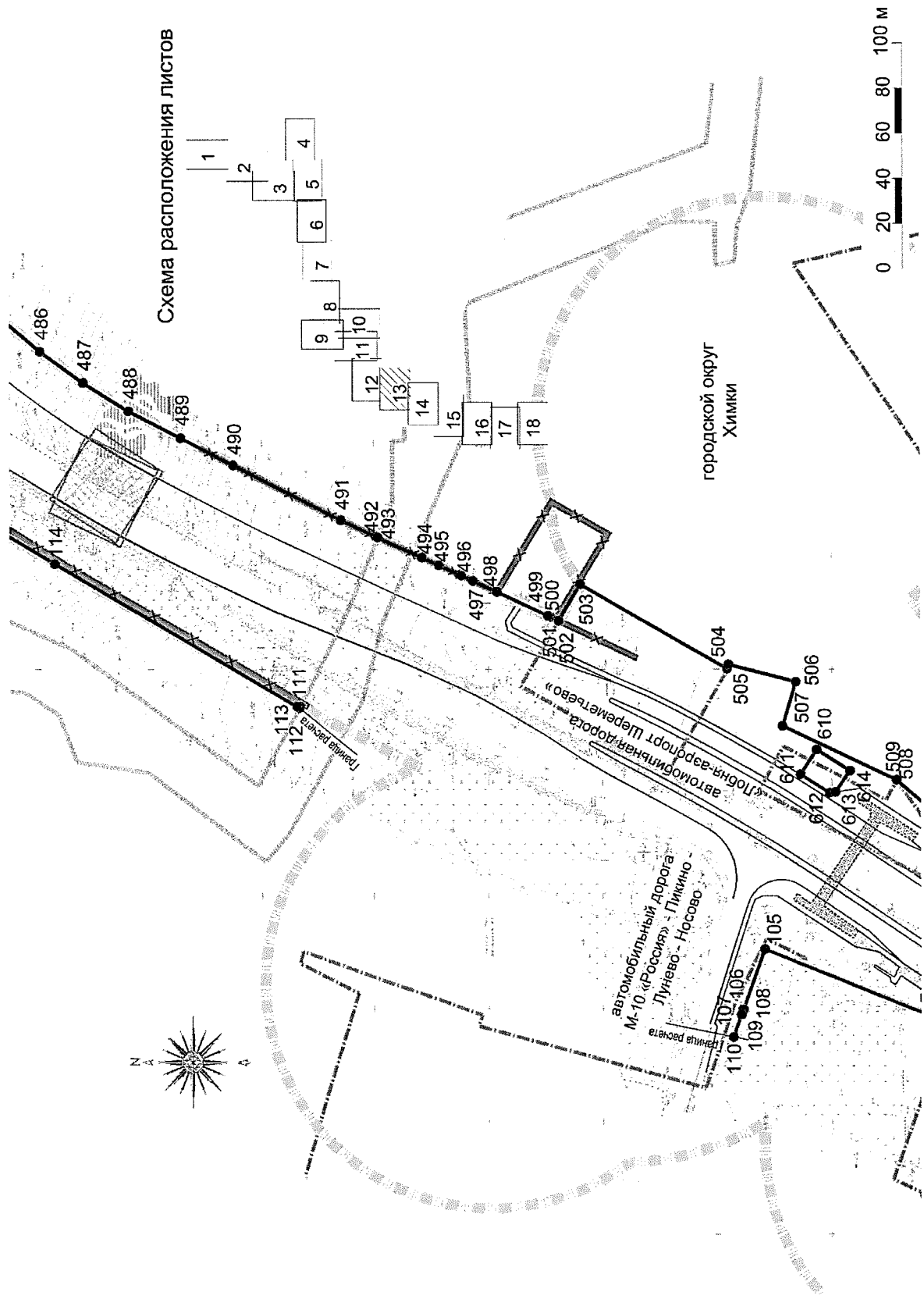


Документация по планировке территории для реконструкции автомобильной дороги «Лобня – аэропорт Шереметьево»

Чертеж красных линий

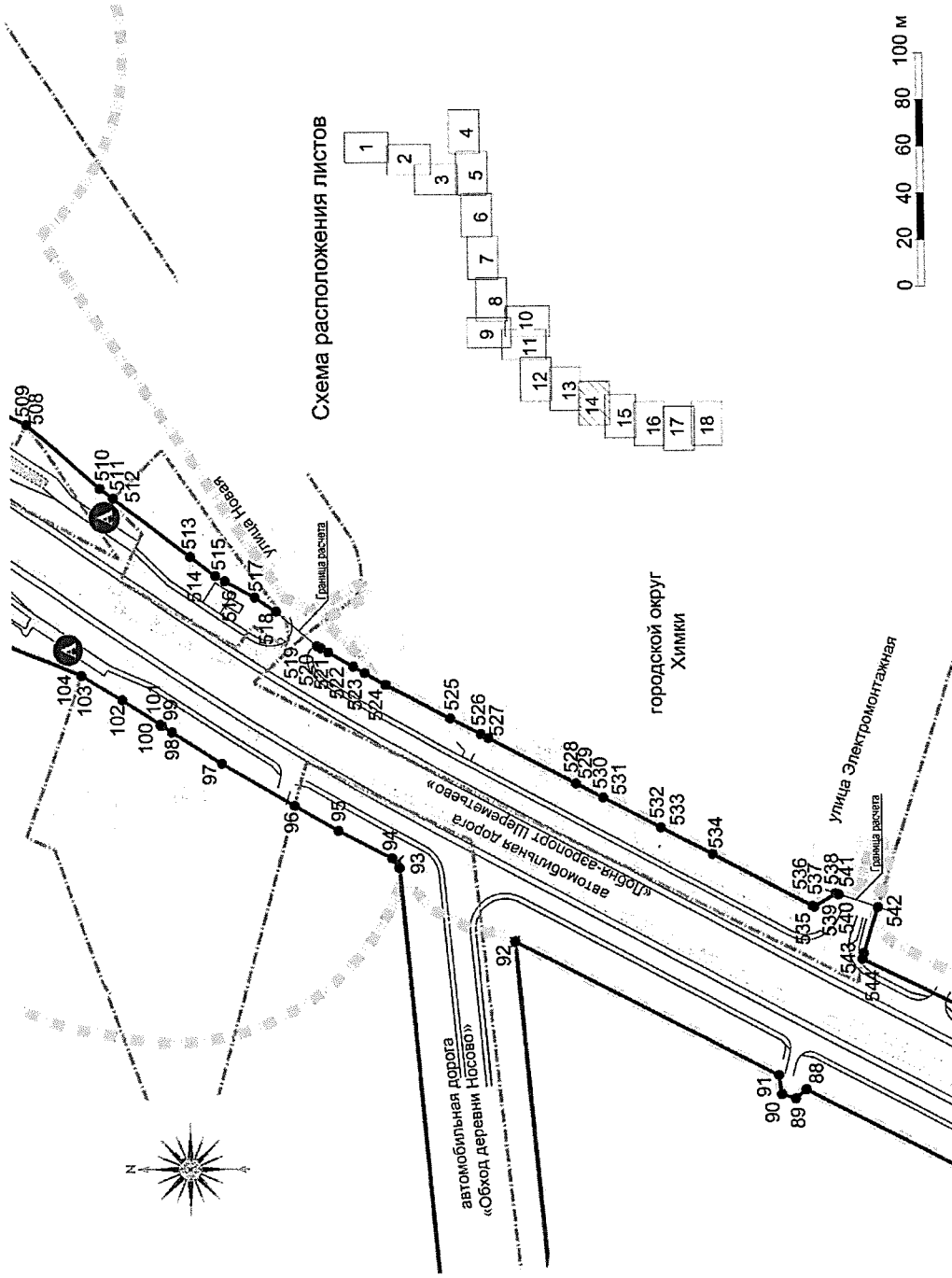


Документация по планировке территории для реконструкции автомобильной дороги «Лобня – аэропорт Шереметьево»  
Чертеж красных линий



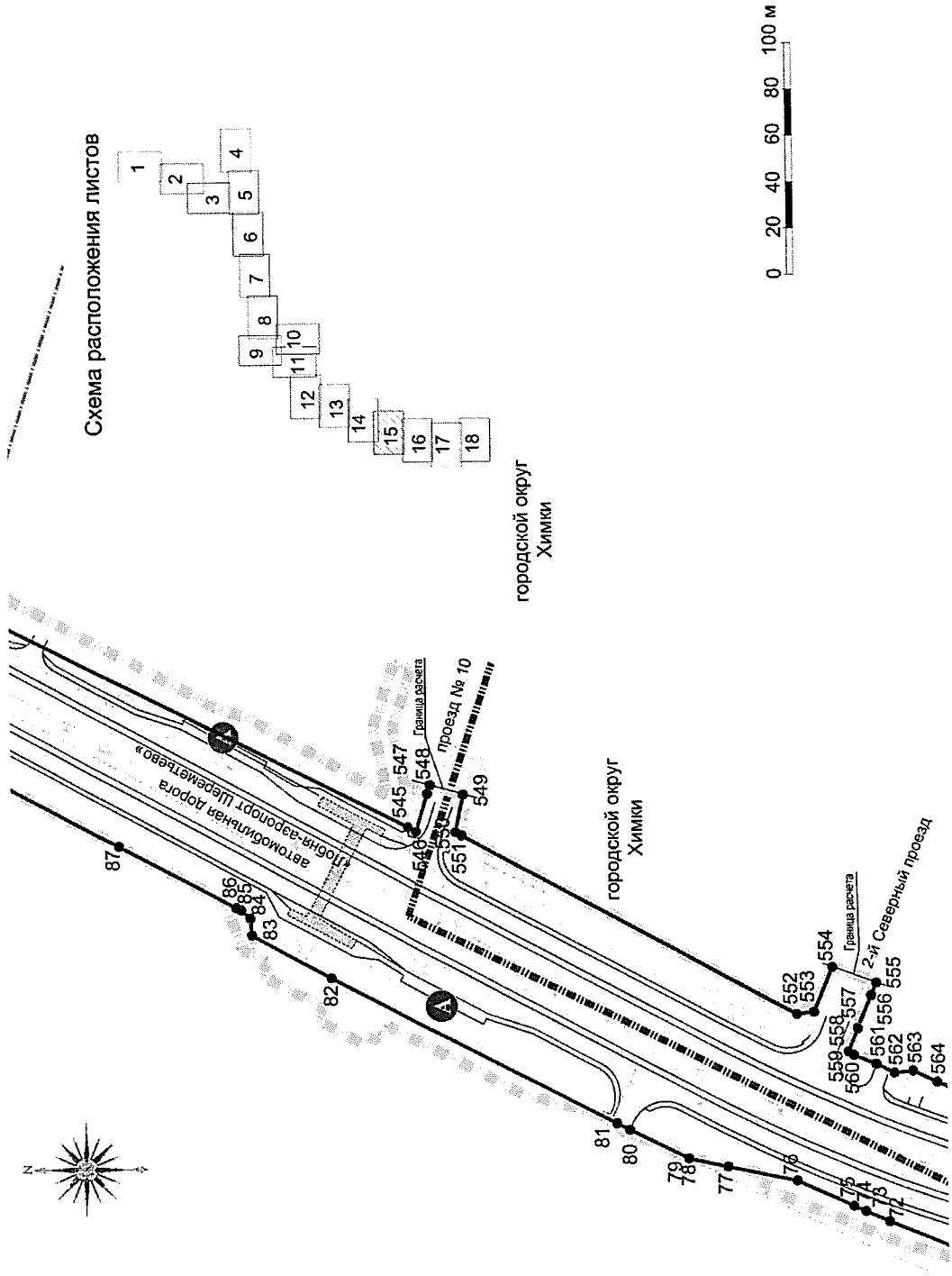
Документация по планировке территории для реконструкции автомобильной дороги «Лобня – аэропорт Шереметьево»

Чертеж красных линий



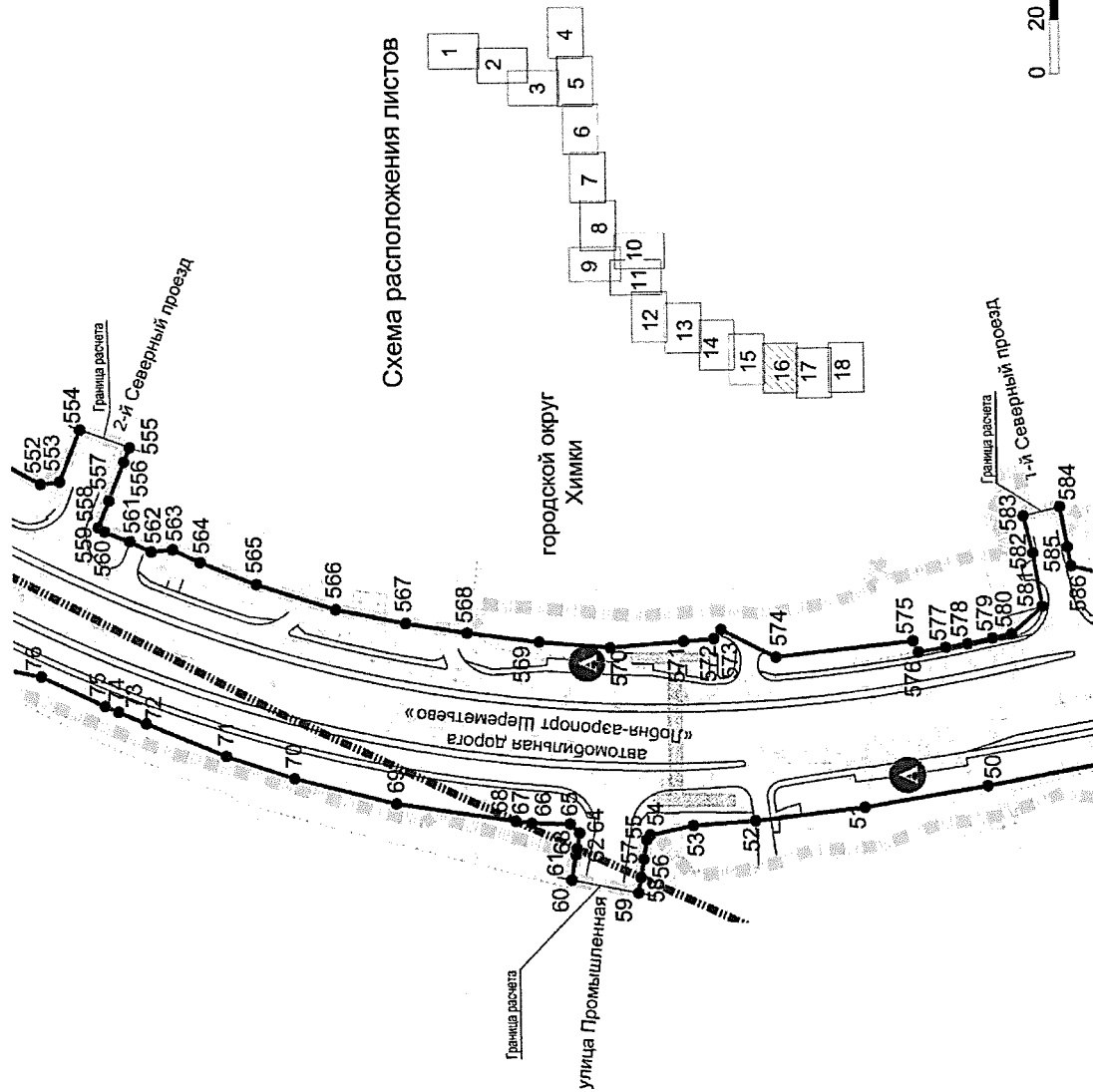
# Документация по планировке территории для реконструкции автомобильной дороги «Лобня – аэропорт Шереметьево»

## Чертеж красных линий



Документация по планировке территории для реконструкции автомобильной дороги «Лобня – аэропорт Шереметьево»

Чертеж красных линий



**Чертеж красных линий**

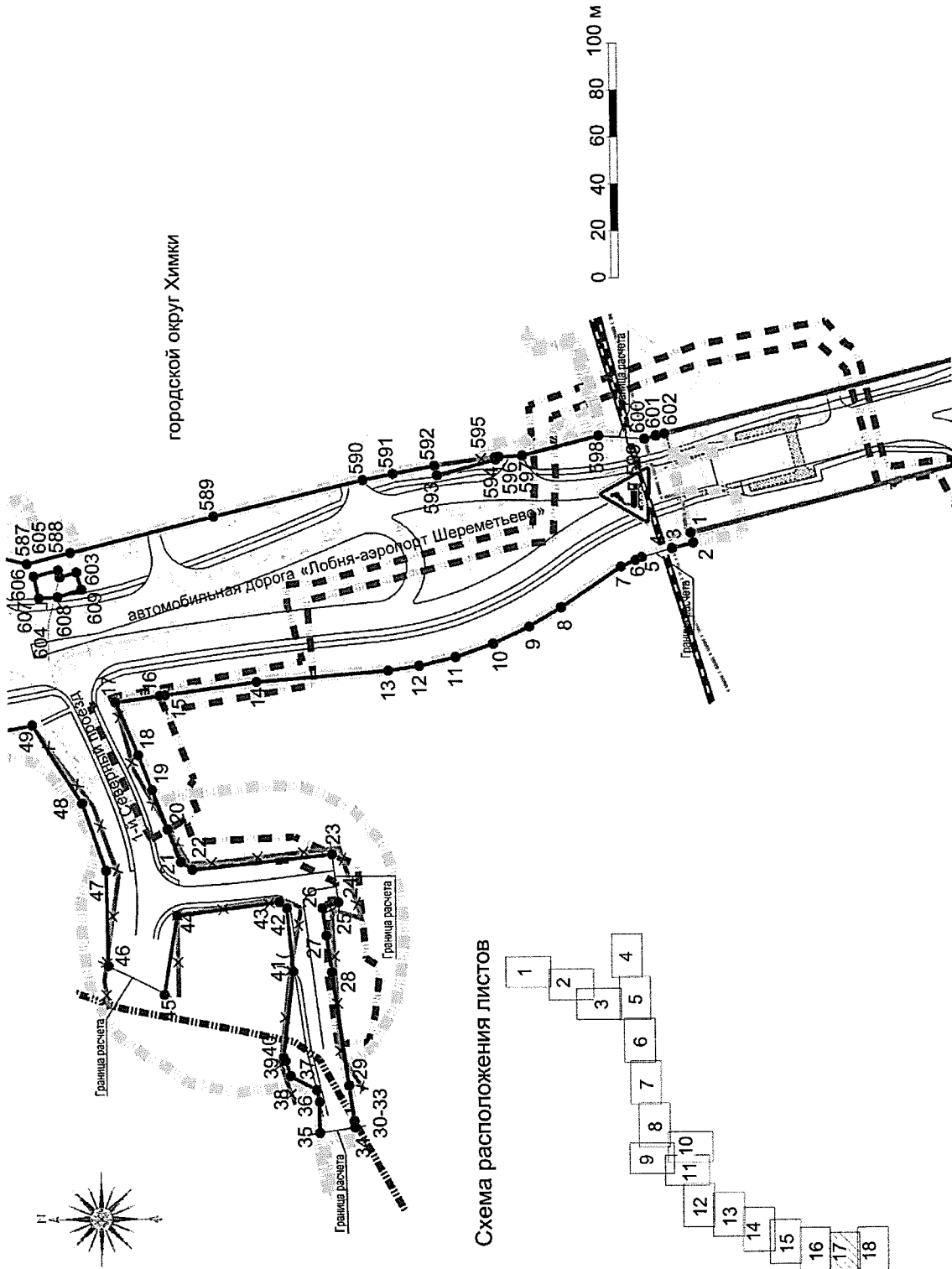
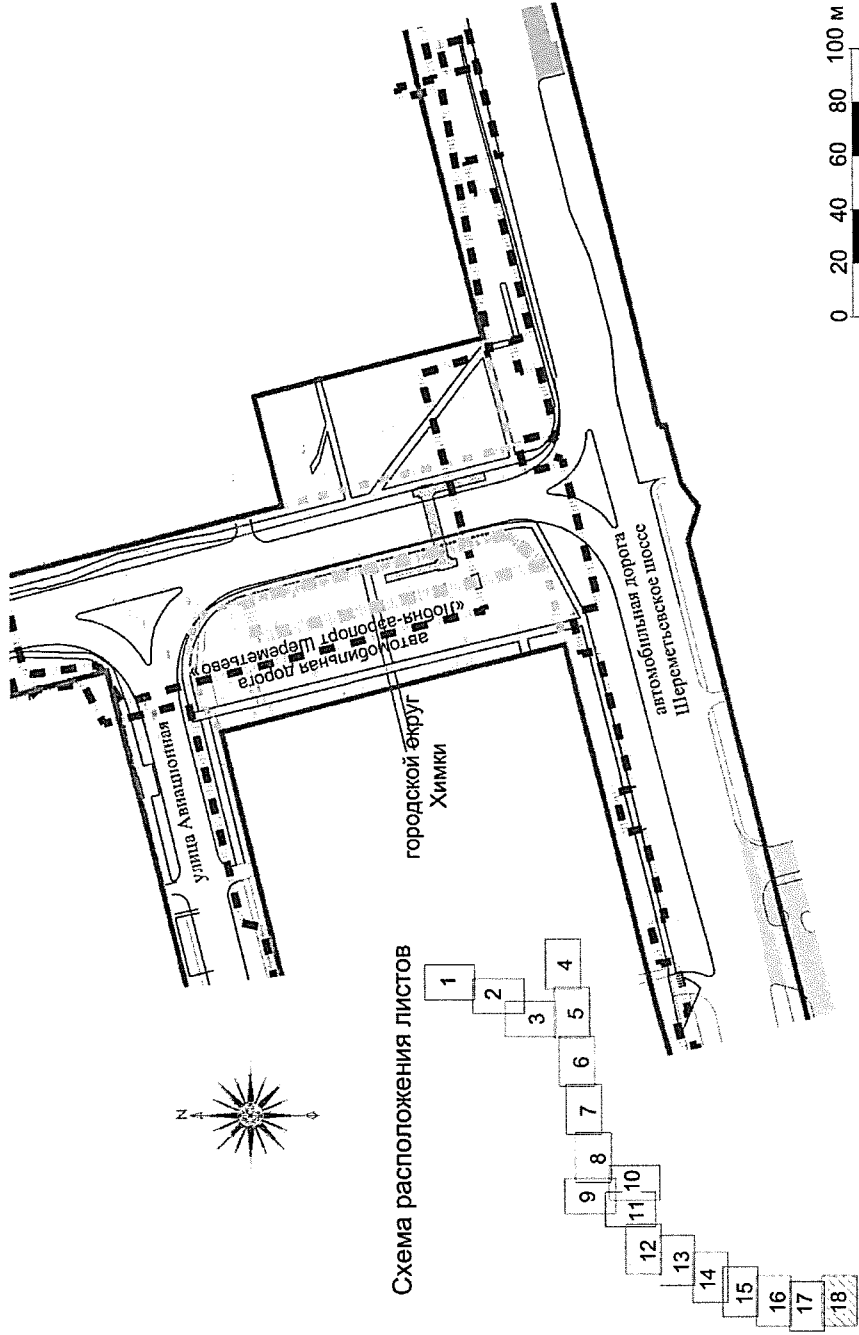


Схема расположения листов

Документация по планировке территории для реконструкции автомобильной дороги «Лобня – аэропорт Шереметьево»

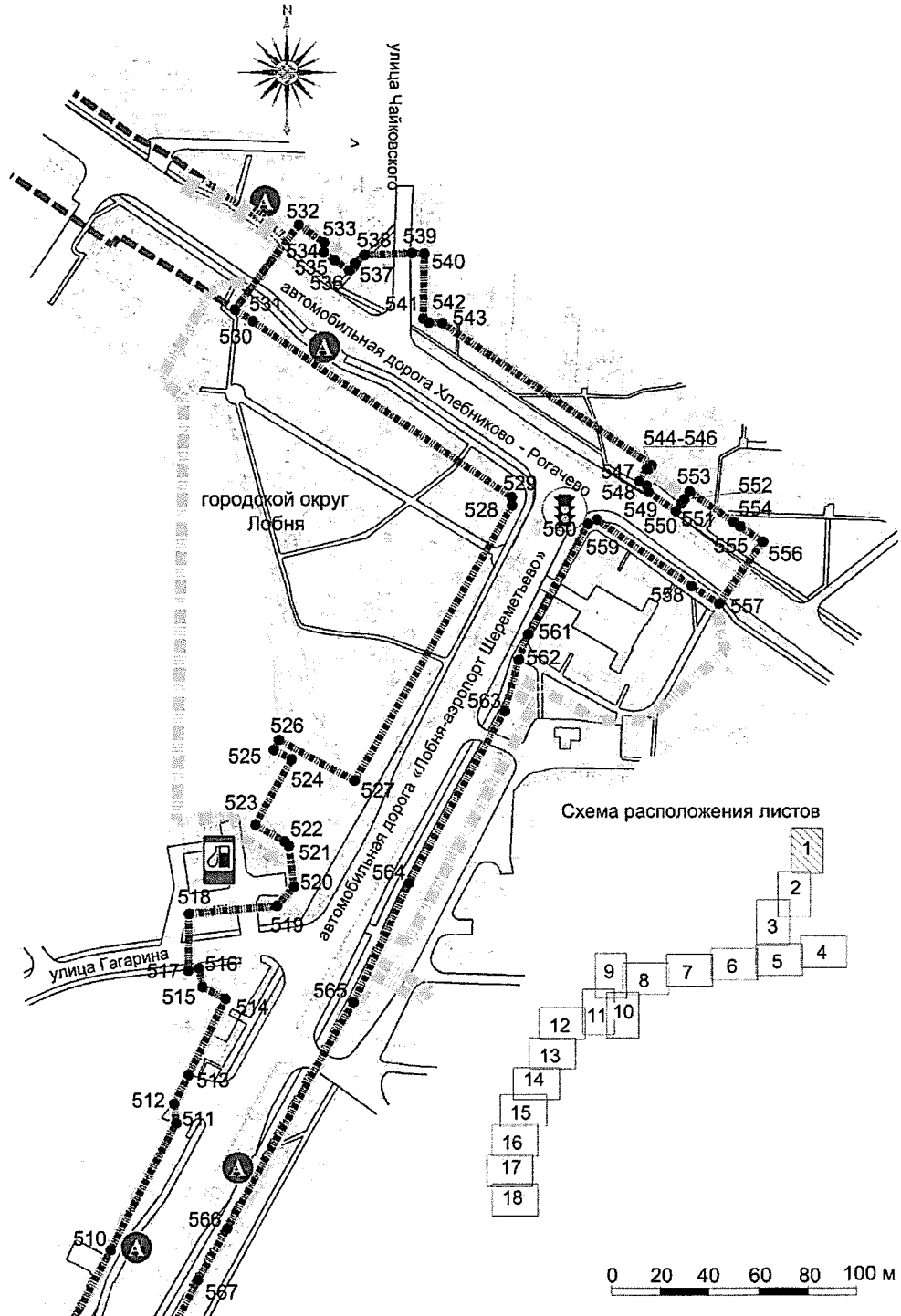
Чертеж красных линий





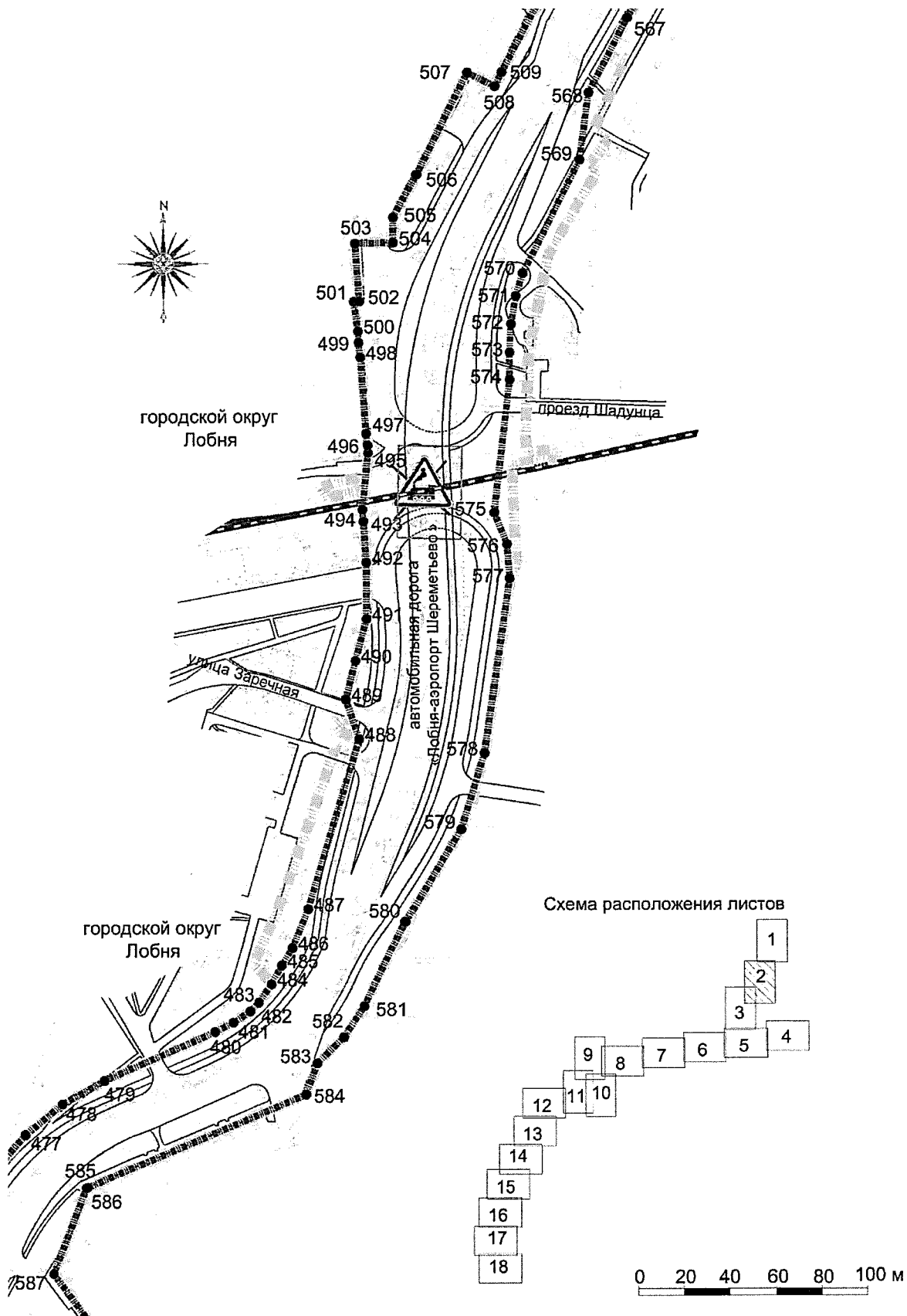
# Документация по планировке территории для реконструкции автомобильной дороги «Лобня – аэропорт Шереметьево»

## Чертеж границ зон планируемого размещения линейных объектов



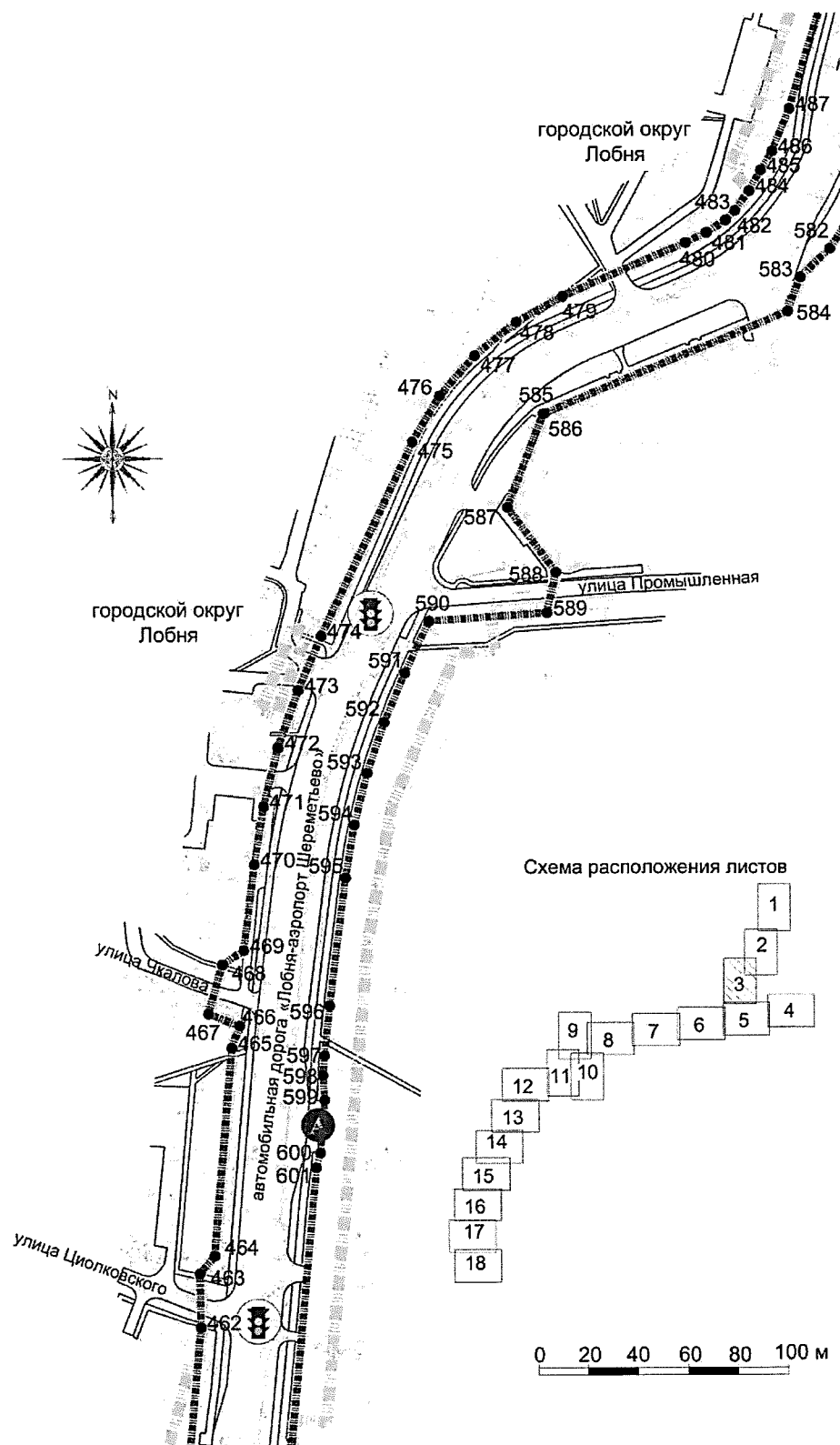
# Документация по планировке территории для реконструкции автомобильной дороги «Лобня – аэропорт Шереметьево»

## Чертеж границ зон планируемого размещения линейных объектов



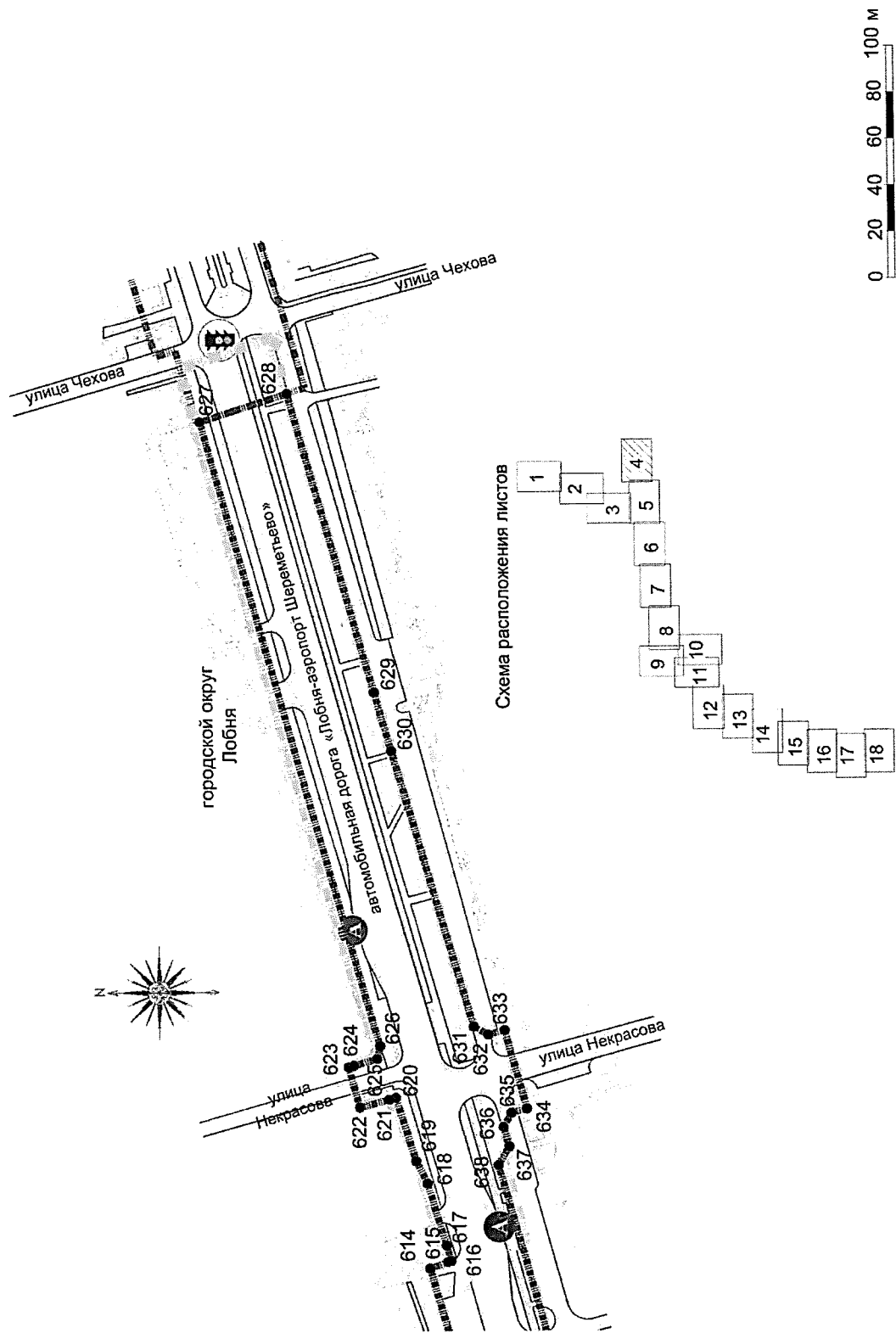
Документация по планировке территории для реконструкции автомобильной дороги  
«Лобня – аэропорт Шереметьево»

Чертеж границ зон планируемого размещения линейных объектов



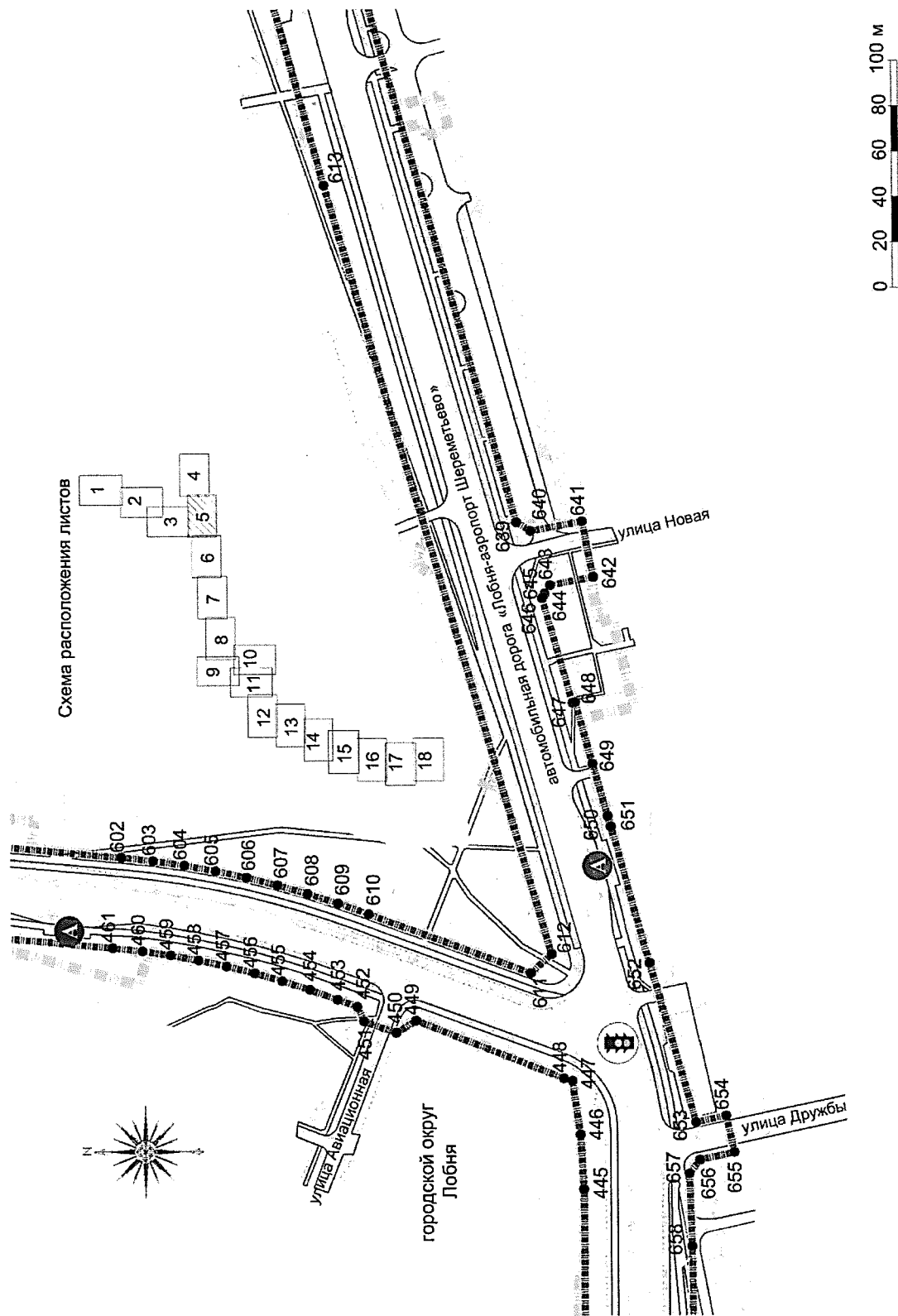
Документация по планировке территории для реконструкции автомобильной дороги «Лобня – аэропорт Шереметьево»

Чертеж границ зон планируемого размещения линейных объектов



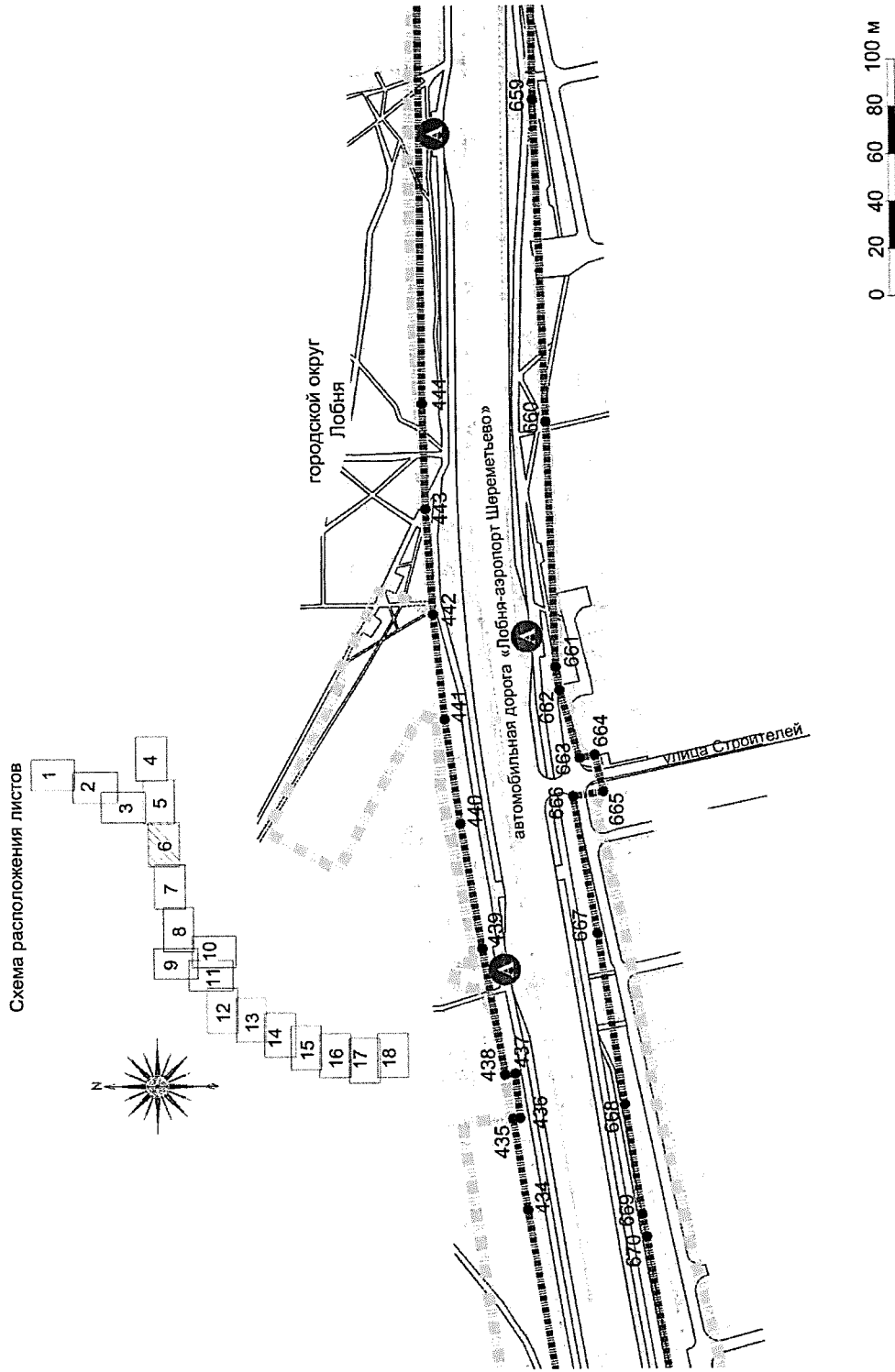
# Документация по планировке территории для реконструкции автомобильной дороги «Лобня – аэропорт Шереметьево»

## Чертеж границ зон планируемого размещения линейных объектов



# Документация по планировке территории для реконструкции автомобильной дороги «Лобня – аэропорт Шереметьево»

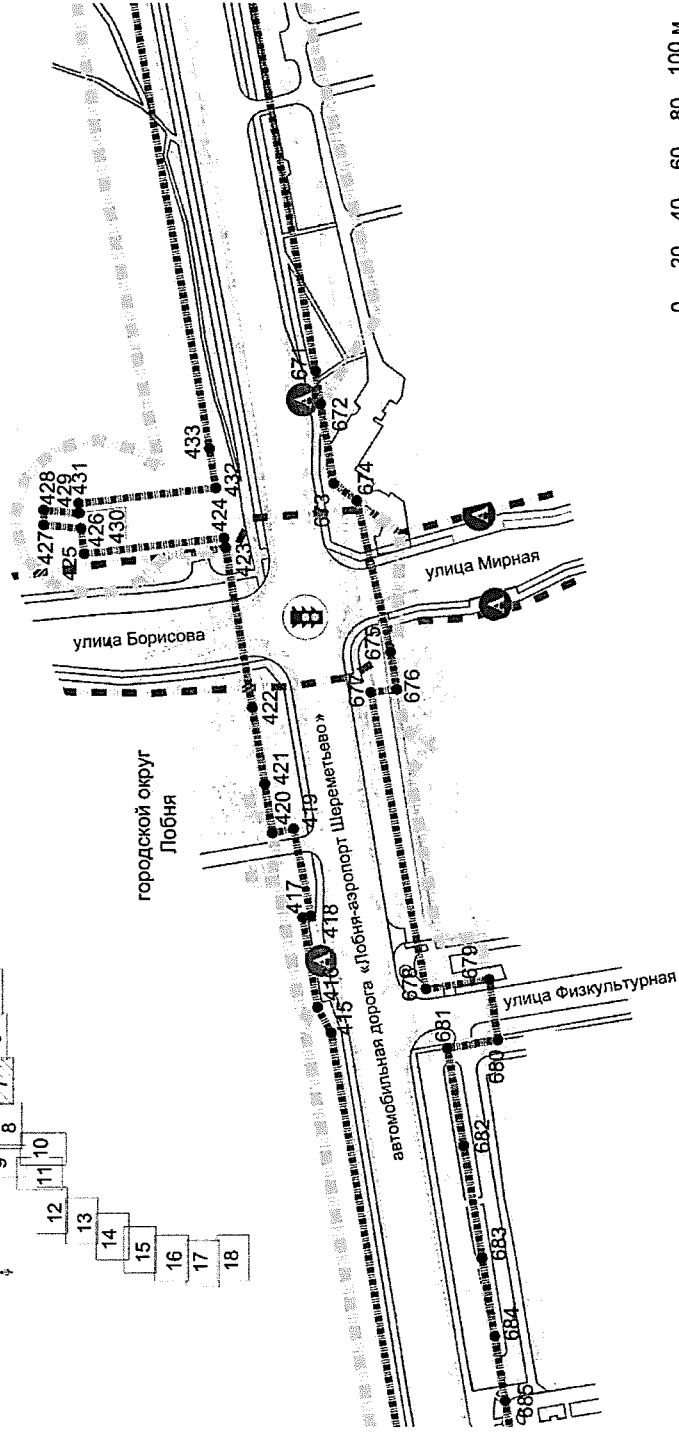
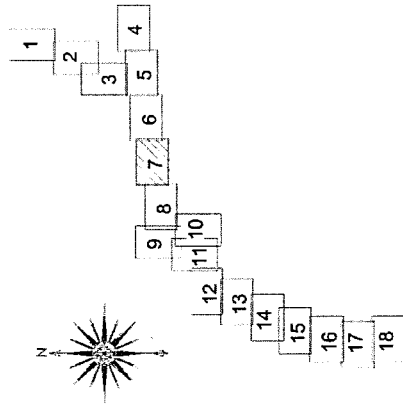
## Чертеж границ зон планируемого размещения линейных объектов



# Документация по планировке территории для реконструкции автомобильной дороги «Лобня – аэропорт Шереметьево»

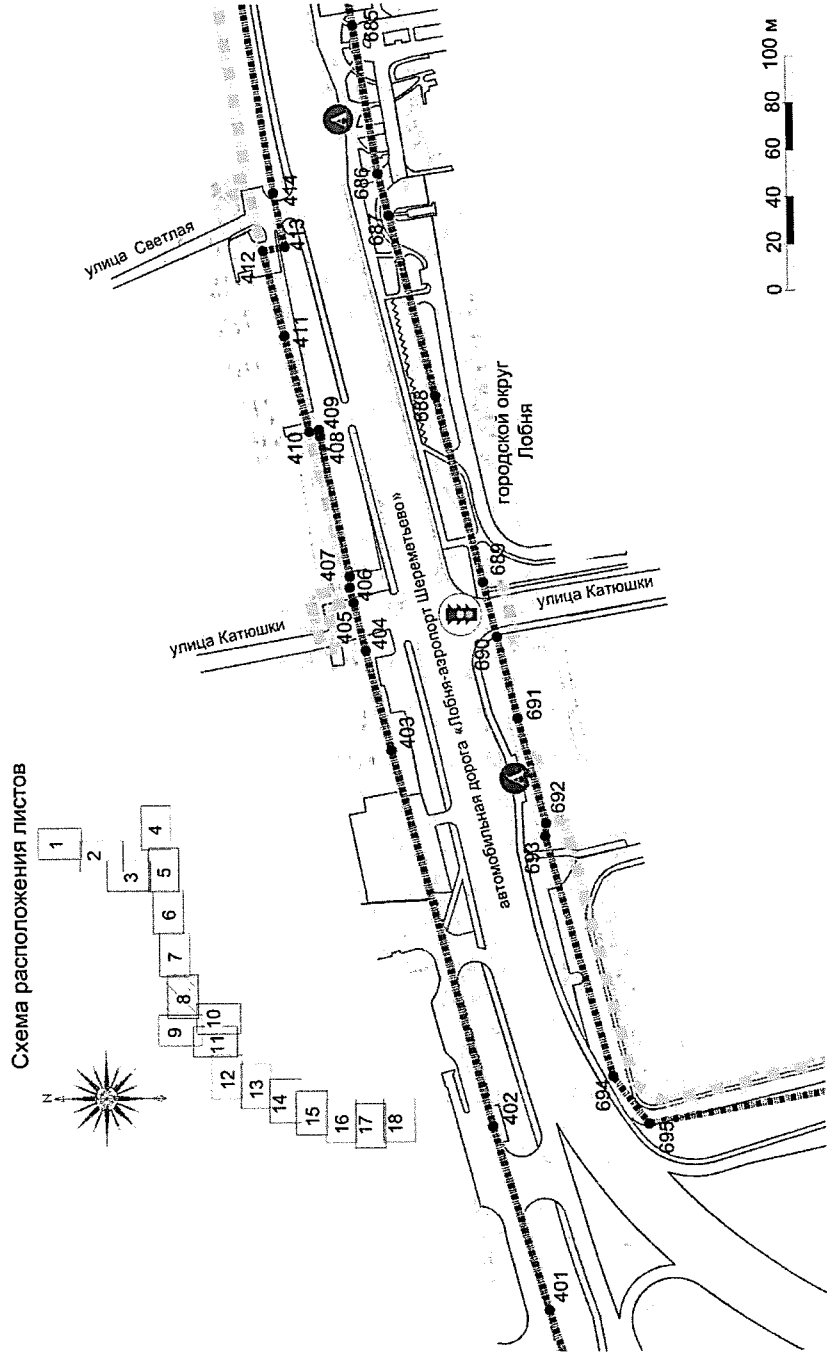
## Чертеж границ зон планируемого размещения линейных объектов

Схема расположения листов



# Документация по планировке территории для реконструкции автомобильной дороги «Лобня – аэропорт Шереметьево»

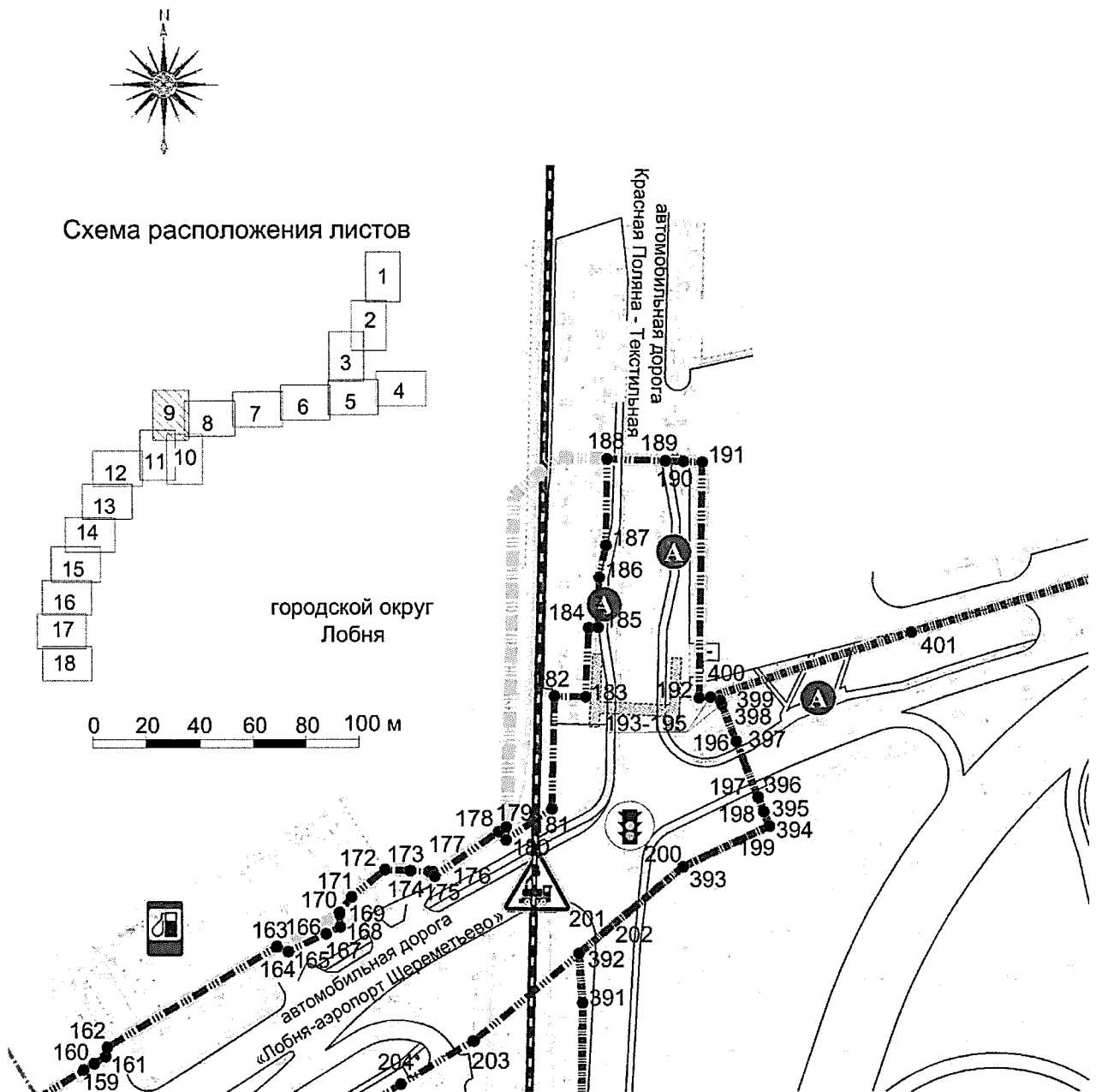
## Чертеж границ зон планируемого размещения линейных объектов





Документация по планировке территории для реконструкции автомобильной дороги  
«Лобня – аэропорт Шереметьево»

Чертеж границ зон планируемого размещения линейных объектов



# Документация по планировке территории для реконструкции автомобильной дороги «Лобня – аэропорт Шереметьево»

## Чертеж границ зон планируемого размещения линейных объектов

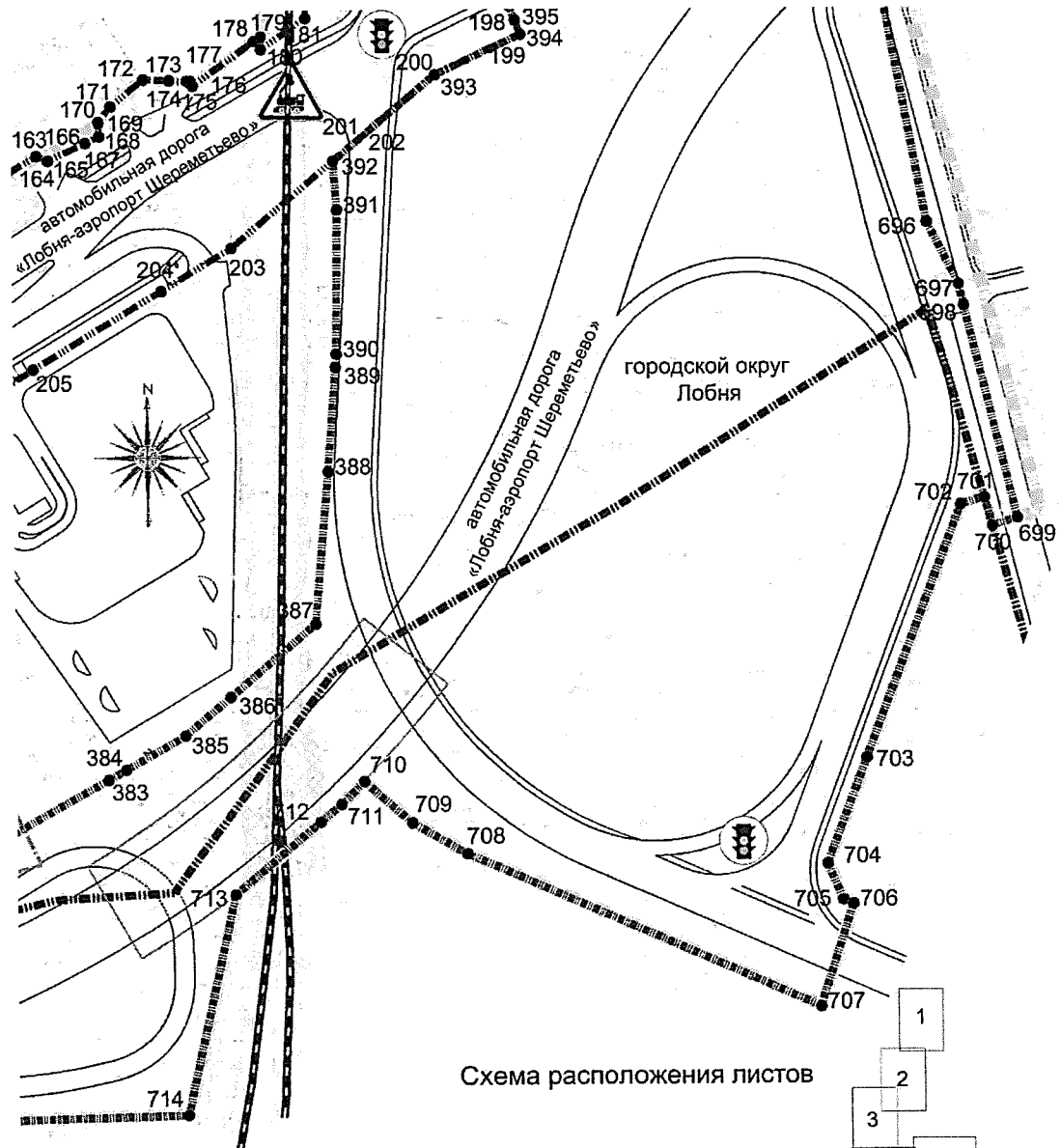

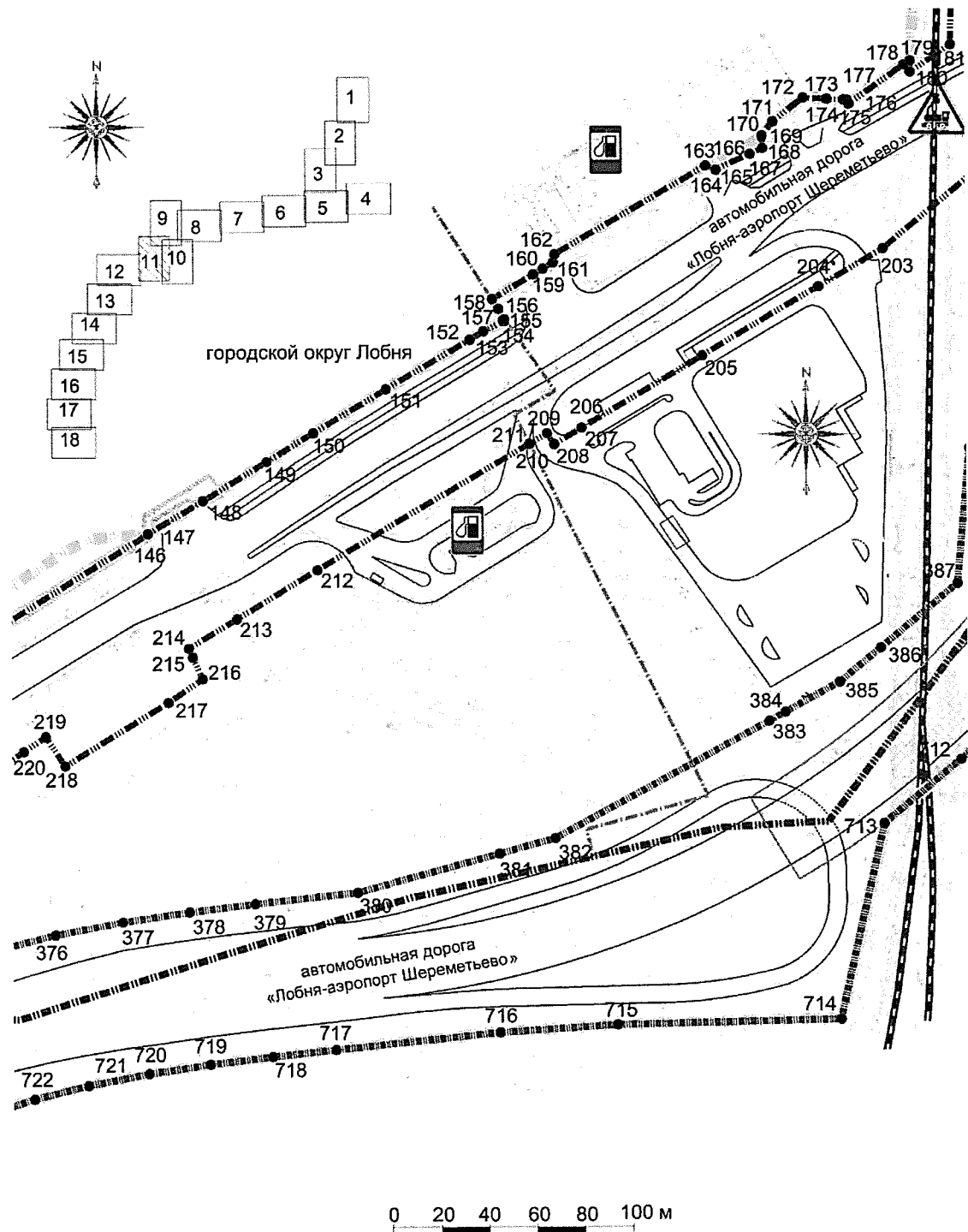


Схема расположения листов



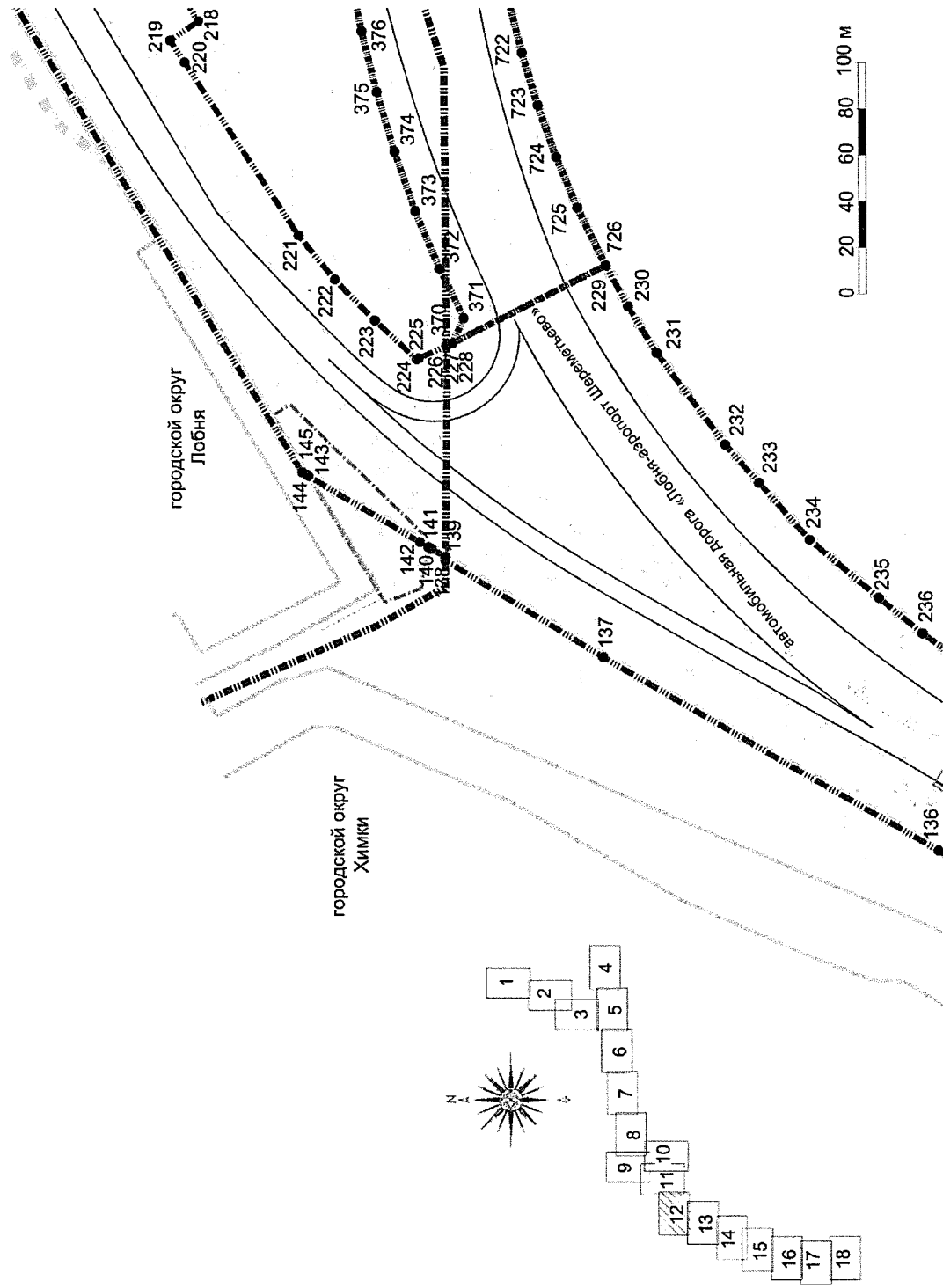
Документация по планировке территории для реконструкции автомобильной дороги  
«Лобня – аэропорт Шереметьево»

Чертеж границ зон планируемого размещения линейных объектов



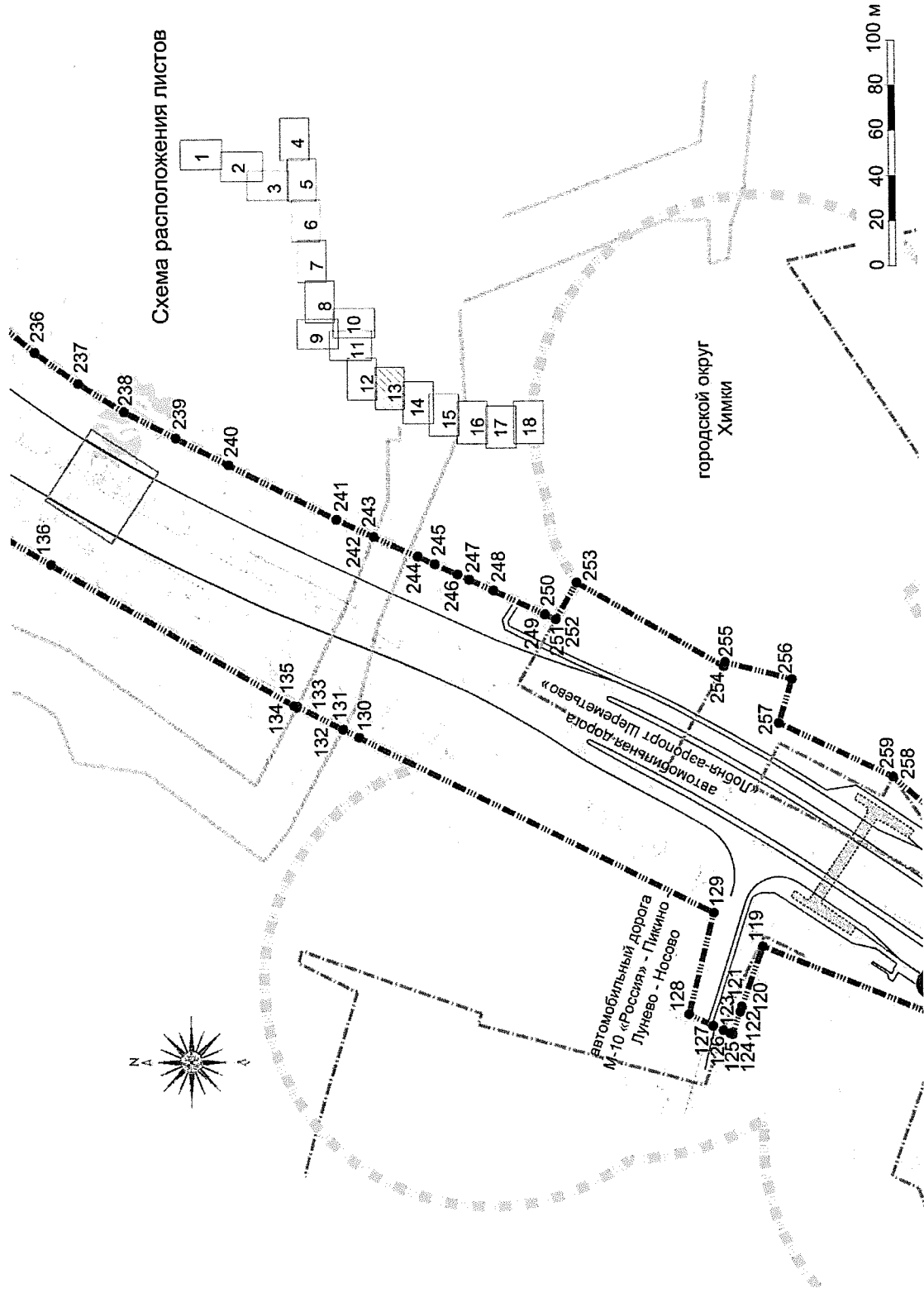
Документация по планировке территории для реконструкции автомобильной дороги «Лобня – аэропорт Шереметьево»

Чертеж границ зон планируемого размещения линейных объектов



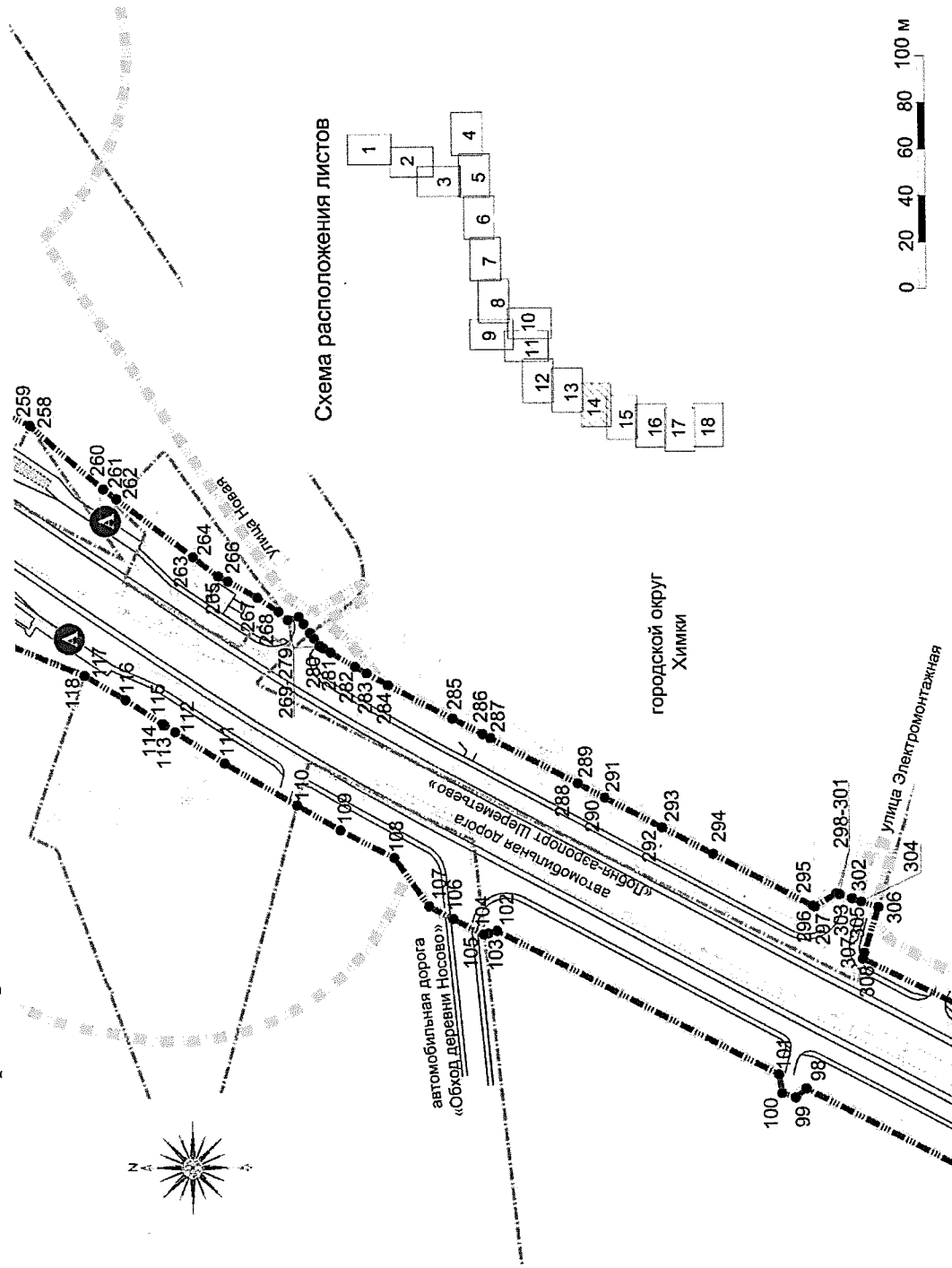
Документация по планировке территории для реконструкции автомобильной дороги «Лобня – аэропорт Шереметьево»

Чертеж границ зон планируемого размещения линейных объектов



Документация по планировке территории для реконструкции автомобильной дороги «Лобня – аэропорт Шереметьево»

Чертеж границ зон планируемого размещения линейных объектов



# Документация по планировке территории для реконструкции автомобильной дороги «Лобня – аэропорт Шереметьево»

## Чертеж границ зон планируемого размещения линейных объектов

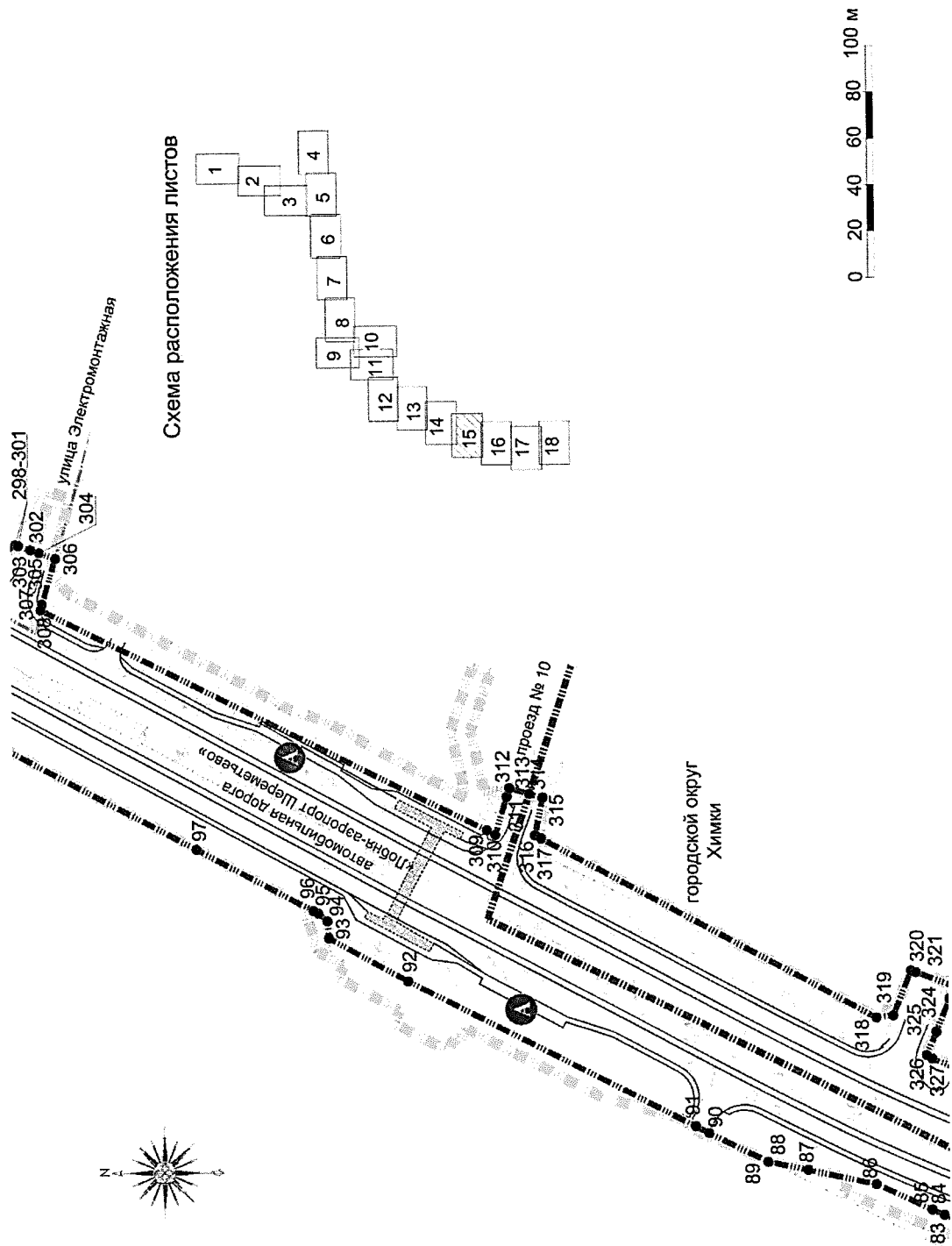
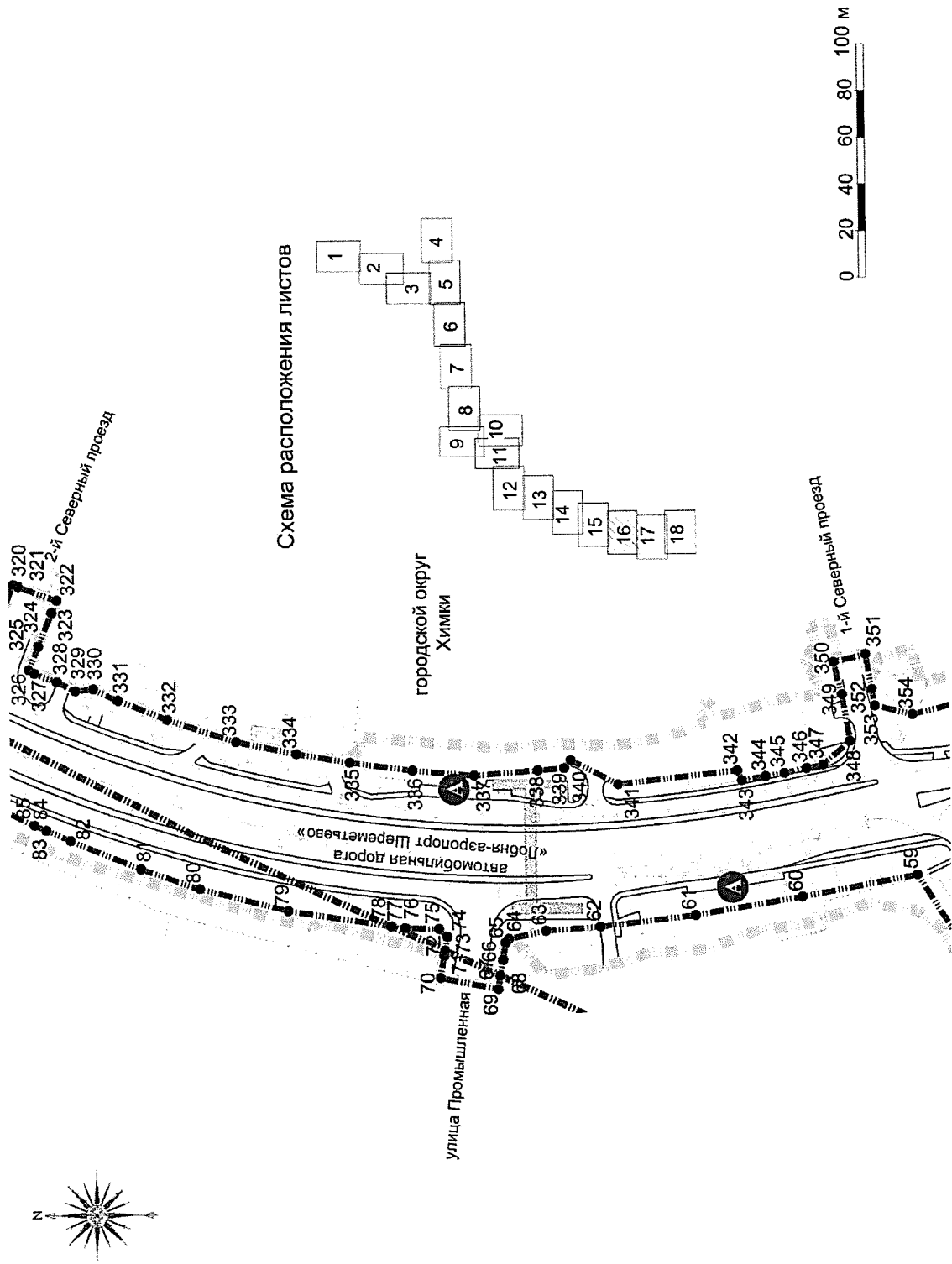


Схема расположения листов



Документация по планировке территории для реконструкции автомобильной дороги «Лобня – аэропорт Шереметьево»

Чертеж границ зон планируемого размещения линейных объектов





Документация по планировке территории для реконструкции автомобильной дороги «Лобня – аэропорт Шереметьево»

Чертеж границ зон планируемого размещения линейных объектов

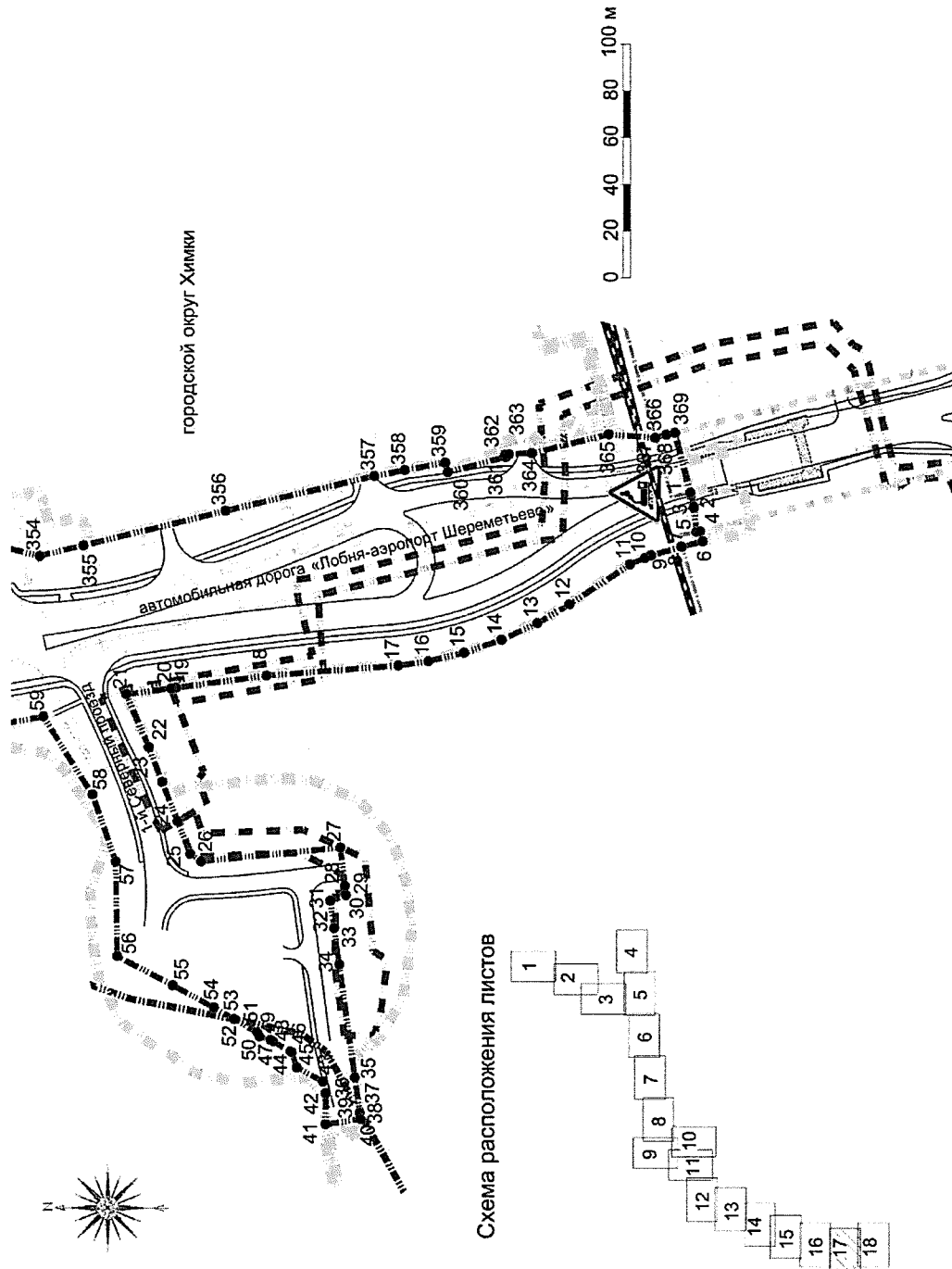
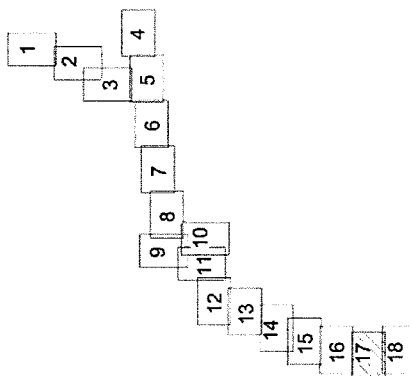


Схема расположения листов



Документация по планировке территории для реконструкции автомобильной дороги «Лобня – аэропорт Шереметьево»

Чертеж границ зон планируемого размещения линейных объектов

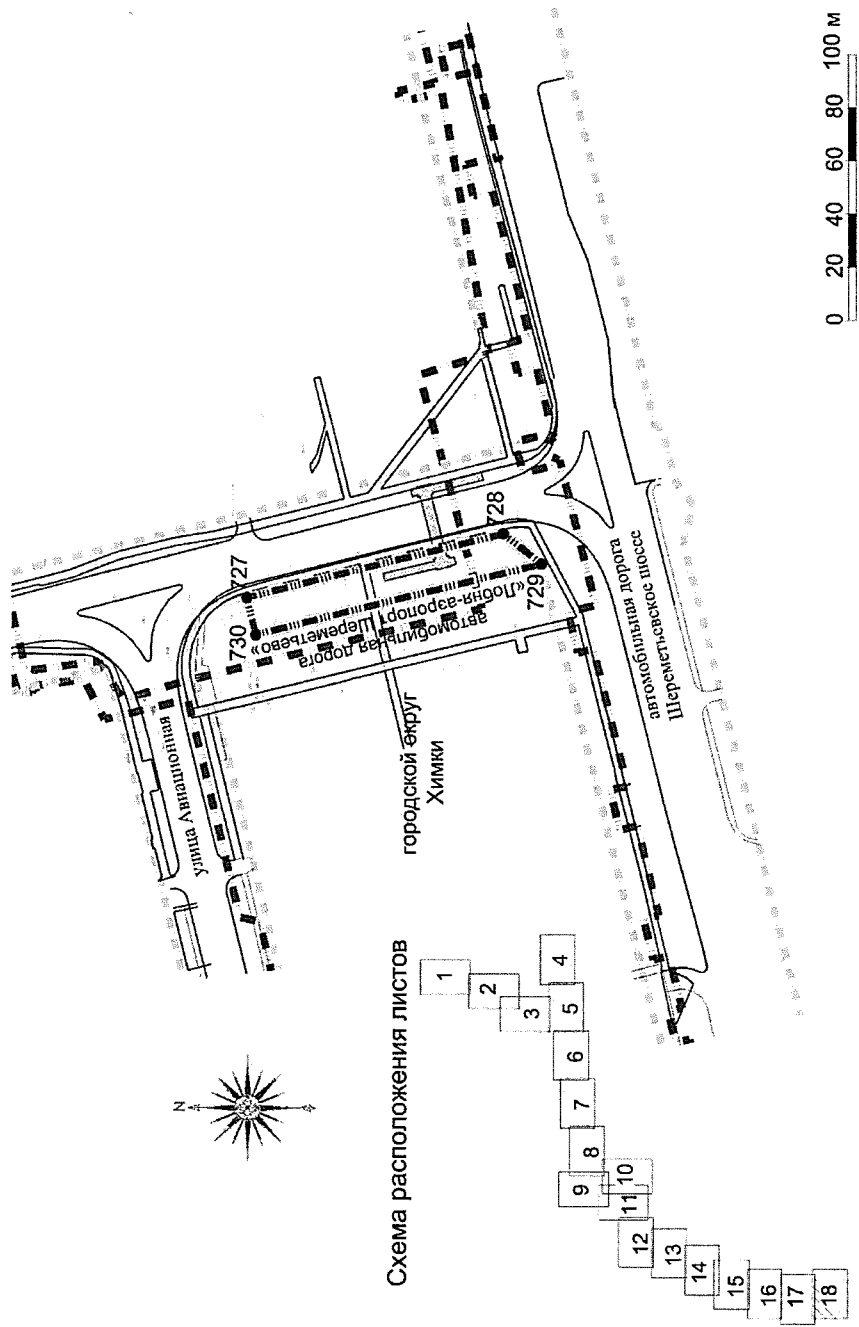
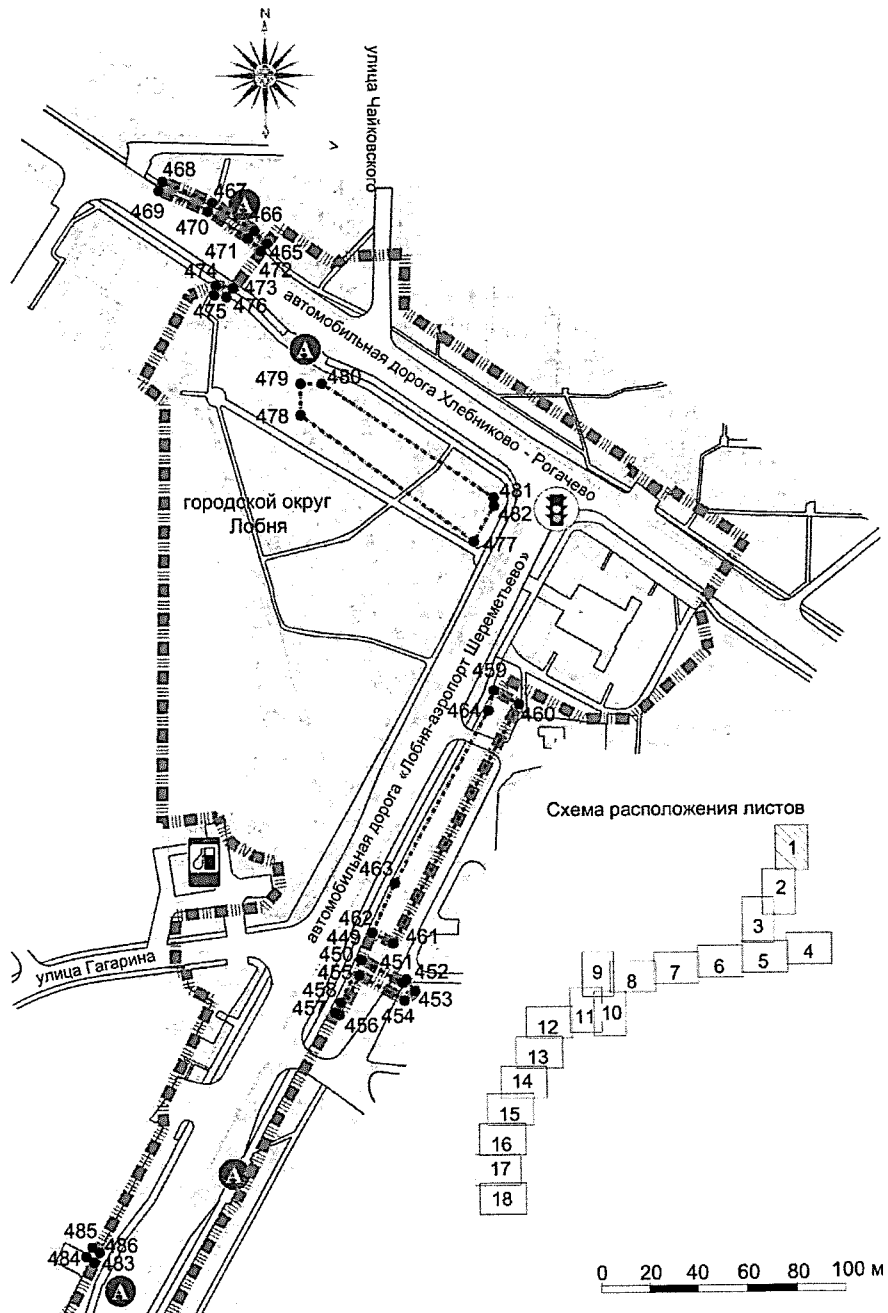


Схема расположения листов

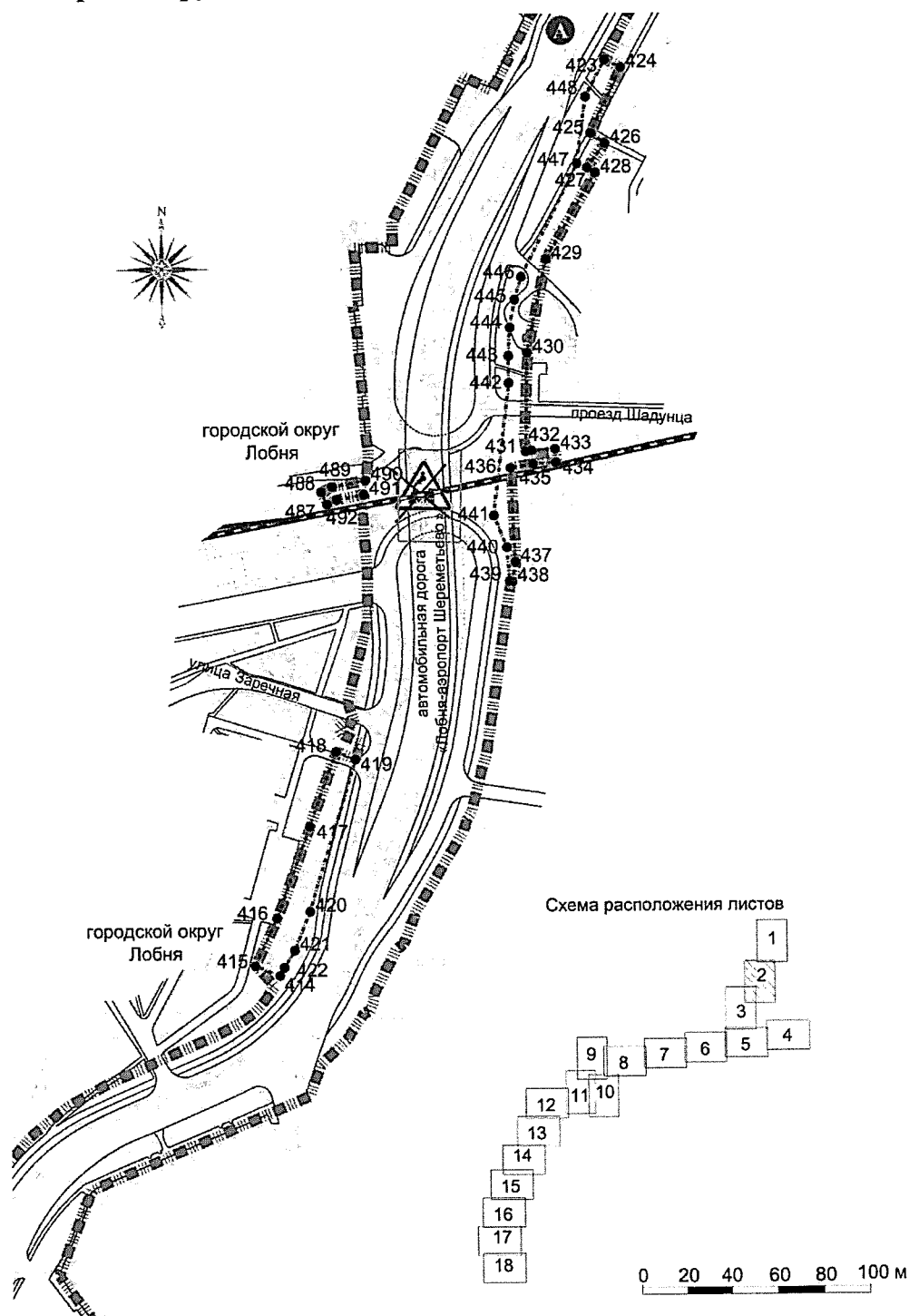
Документация по планировке территории для реконструкции автомобильной дороги  
«Лобня – аэропорт Шереметьево»

Чертеж границ зон планируемого размещения линейных объектов, подлежащих  
реконструкции в связи с изменением их местоположения



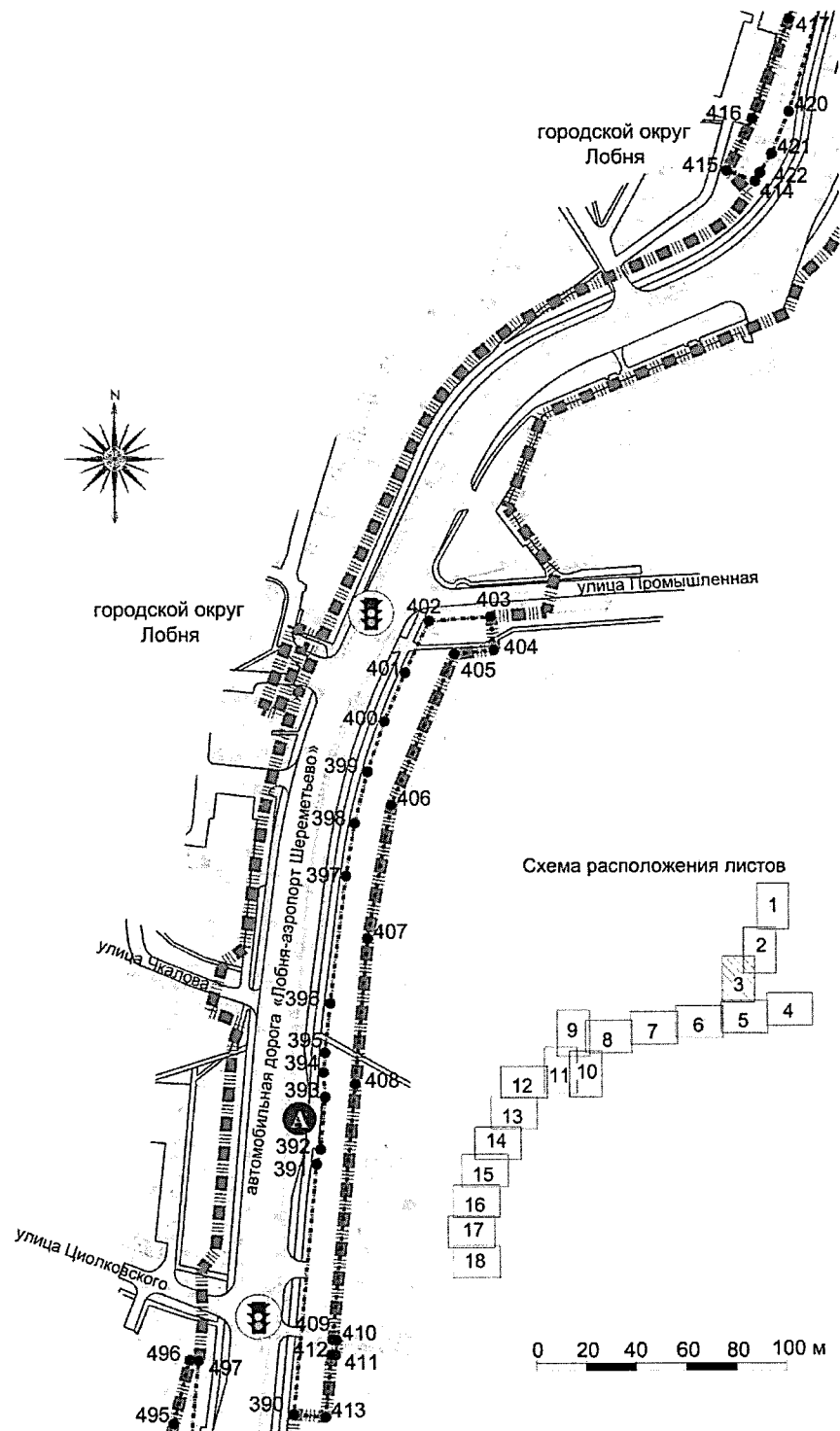
Документация по планировке территории для реконструкции автомобильной дороги  
«Лобня – аэропорт Шереметьево»

Чертеж границ зон планируемого размещения линейных объектов, подлежащих  
реконструкции в связи с изменением их местоположения



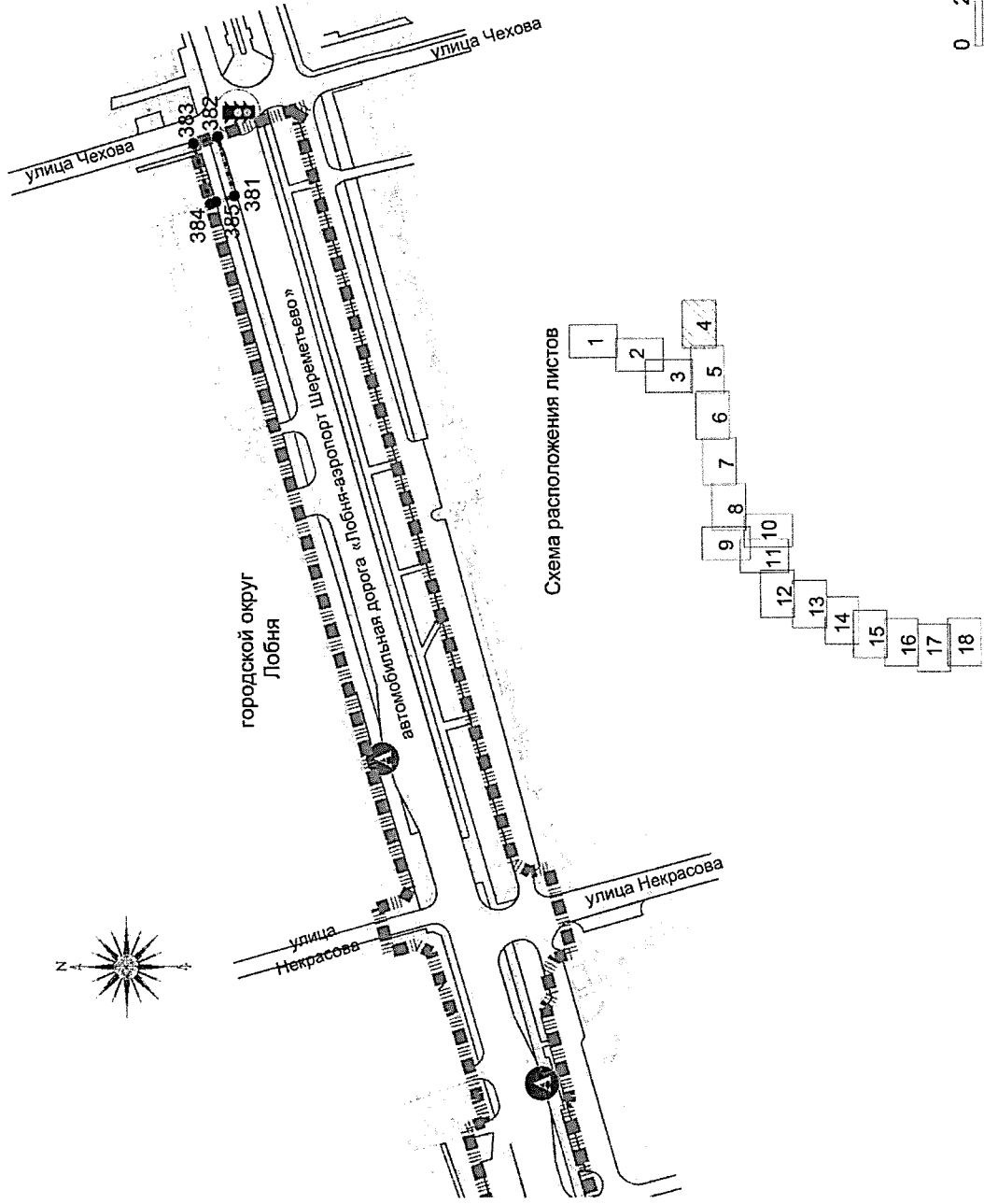
Документация по планировке территории для реконструкции автомобильной дороги  
«Лобня – аэропорт Шереметьево»

Чертеж границ зон планируемого размещения линейных объектов, подлежащих  
реконструкции в связи с изменением их местоположения



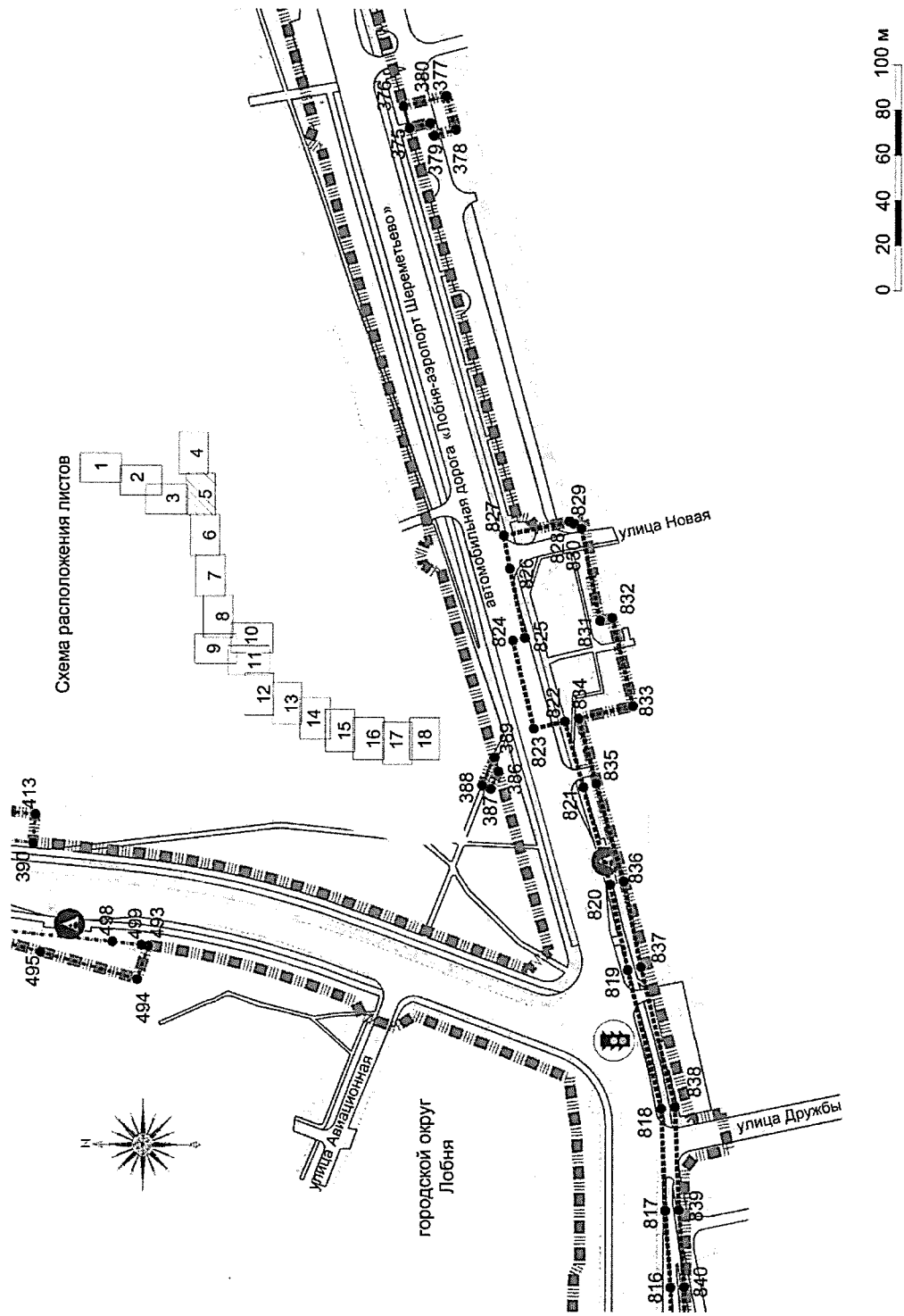
# Документация по планировке территории для реконструкции автомобильной дороги «Лобня – аэропорт Шереметьево»

Чертеж границ зон планируемого размещения линейных объектов, подлежащих реконструкции в связи с изменением их местоположения

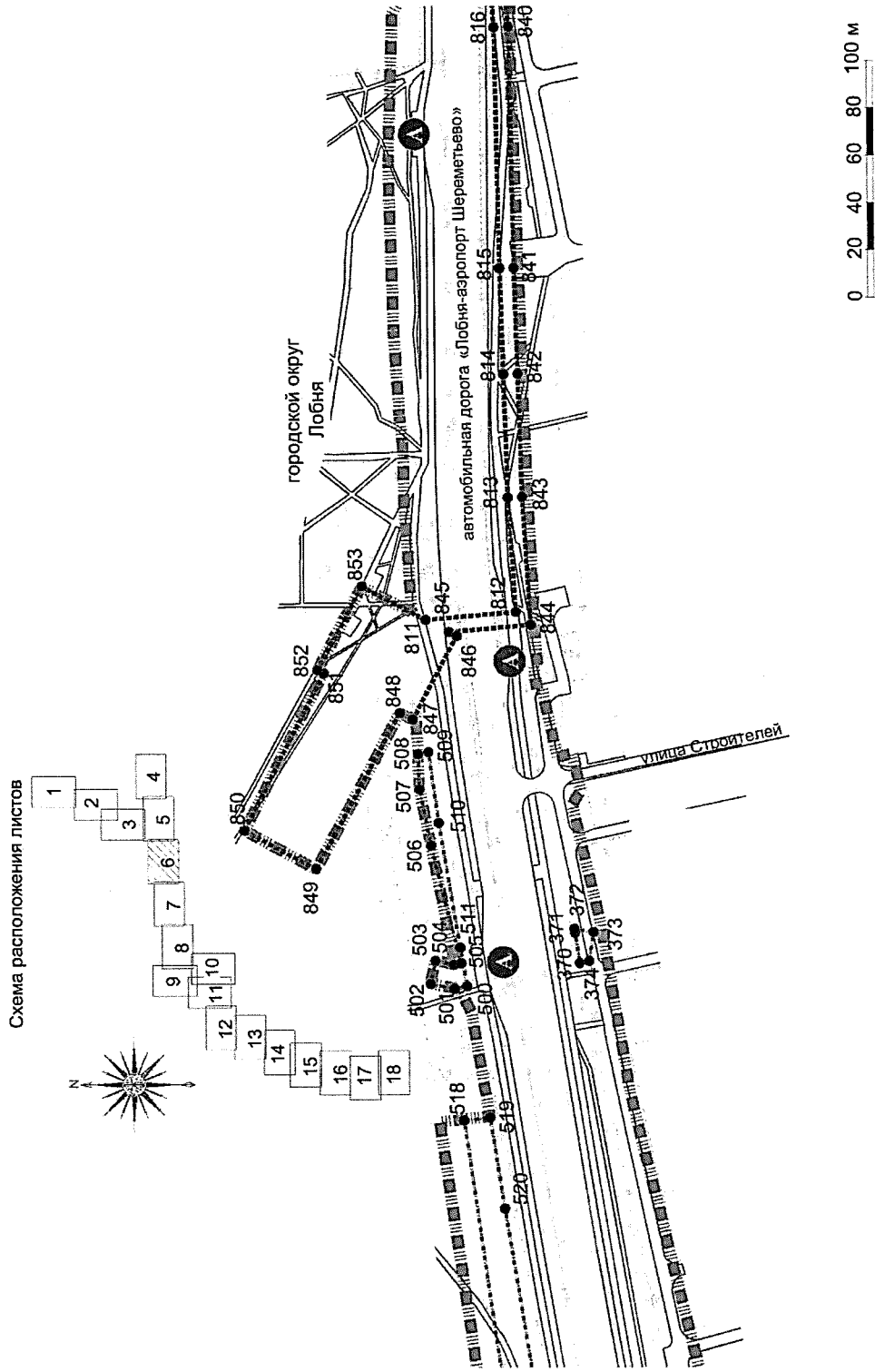


Документация по планировке территории для реконструкции автомобильной дороги «Лобня – аэропорт Шереметьево»

Чертеж границ зон планируемого размещения линейных объектов, подлежащих реконструкции в связи с изменением их местоположения



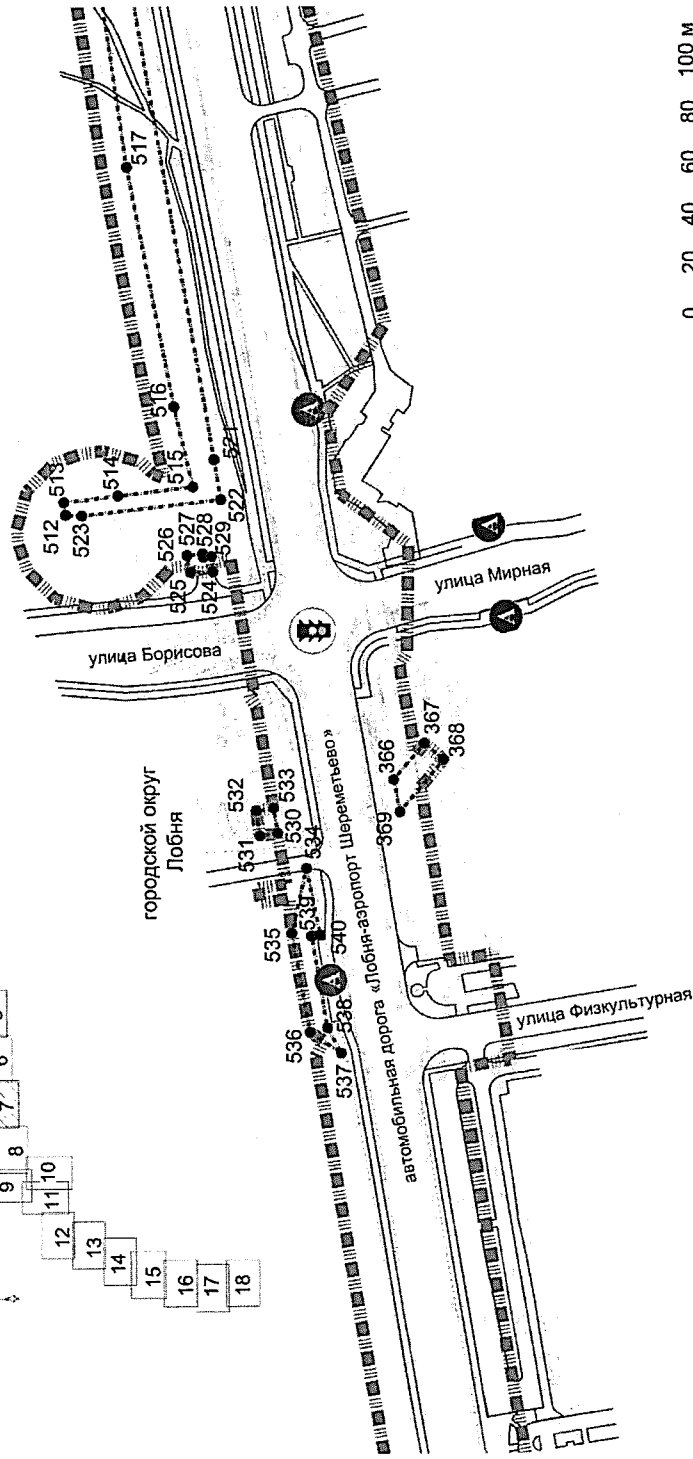
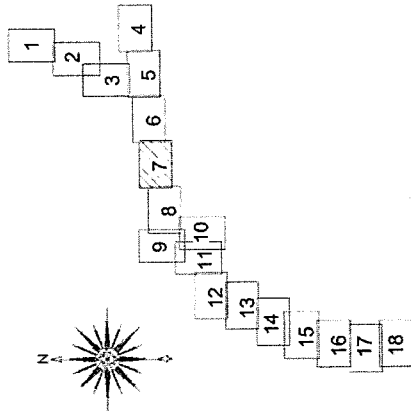
Документация по планировке территории для реконструкции автомобильной дороги «Лобня – аэропорт Шереметьево»  
Чертеж границ зон планируемого размещения линейных объектов, подлежащих реконструкции в связи с изменением их местоположения



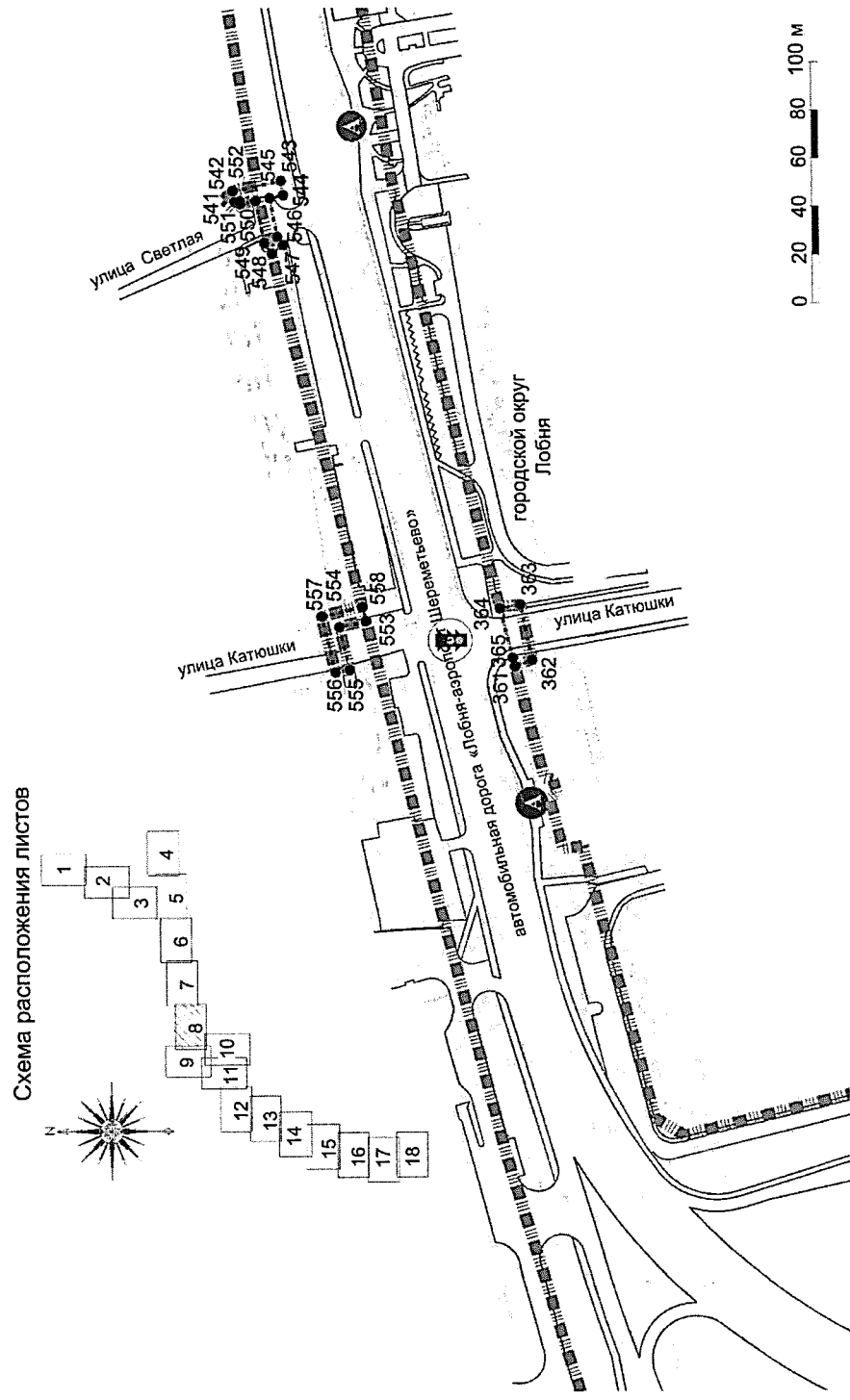


Документация по планировке территории для реконструкции автомобильной дороги «Лобня – аэропорт Шереметьево»  
Чертеж границ зон планируемого размещения линейных объектов, подлежащих реконструкции в связи с изменением их местоположения

Схема расположения листов

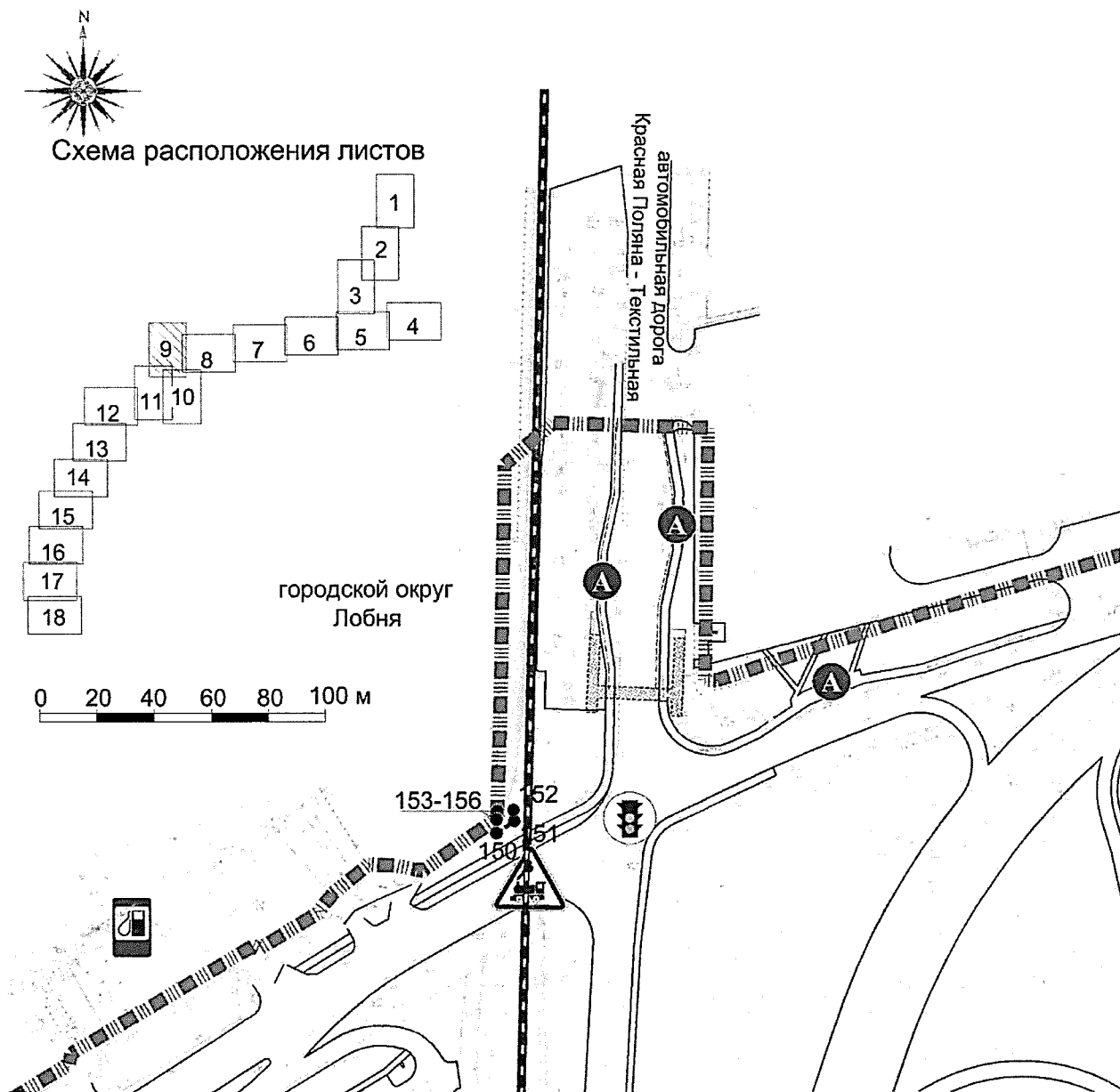


Документация по планировке территории для реконструкции автомобильной дороги «Лобня – аэропорт Шереметьево»  
Чертеж границ зон планируемого размещения линейных объектов, подлежащих реконструкции в связи с изменением их местоположения



Документация по планировке территории для реконструкции автомобильной дороги  
«Лобня – аэропорт Шереметьево»

Чертеж границ зон планируемого размещения линейных объектов, подлежащих  
реконструкции в связи с изменением их местоположения



Документация по планировке территории для реконструкции автомобильной дороги  
«Лобня – аэропорт Шереметьево»

Чертеж границ зон планируемого размещения линейных объектов, подлежащих  
реконструкции в связи с изменением их местоположения

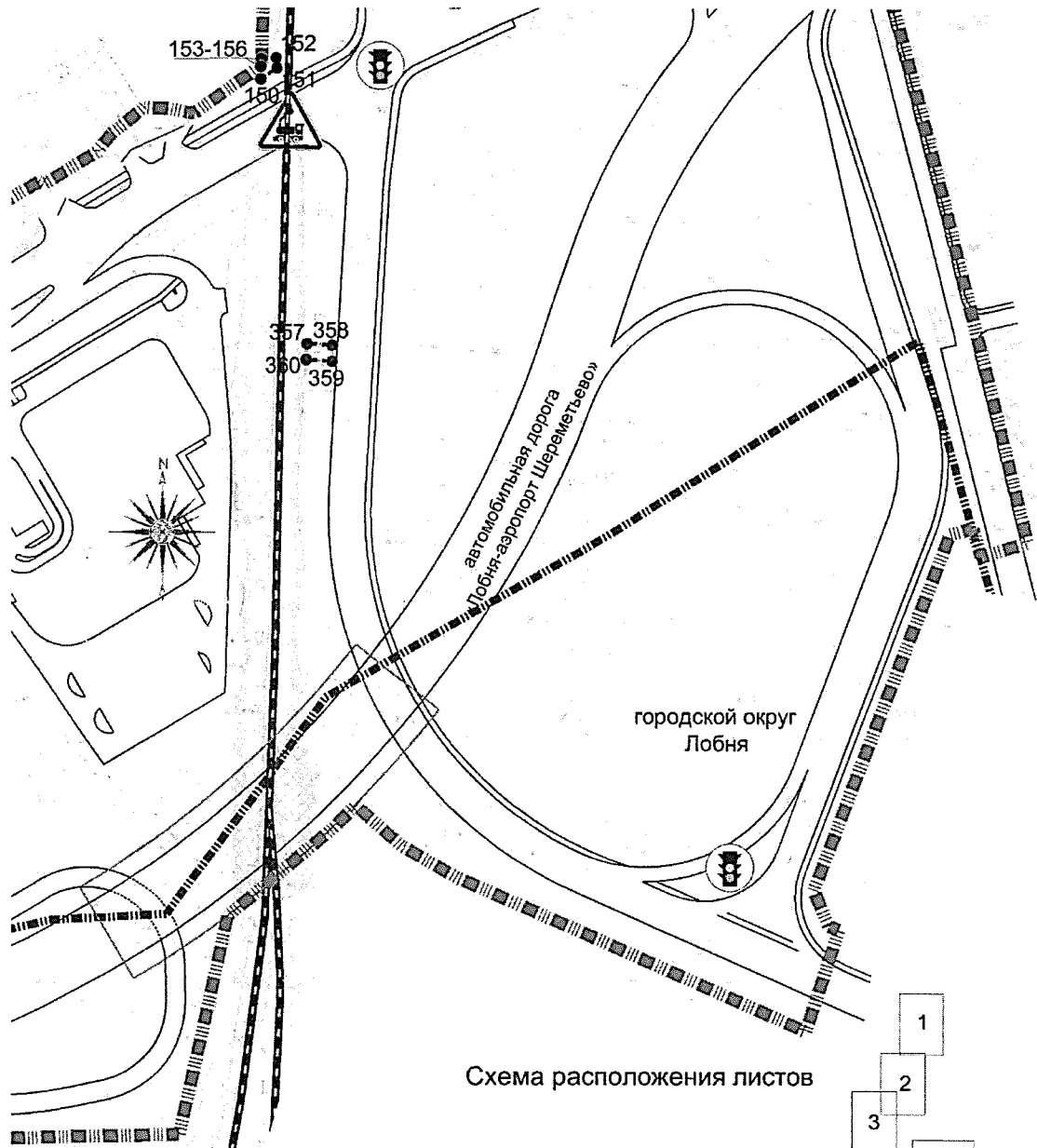
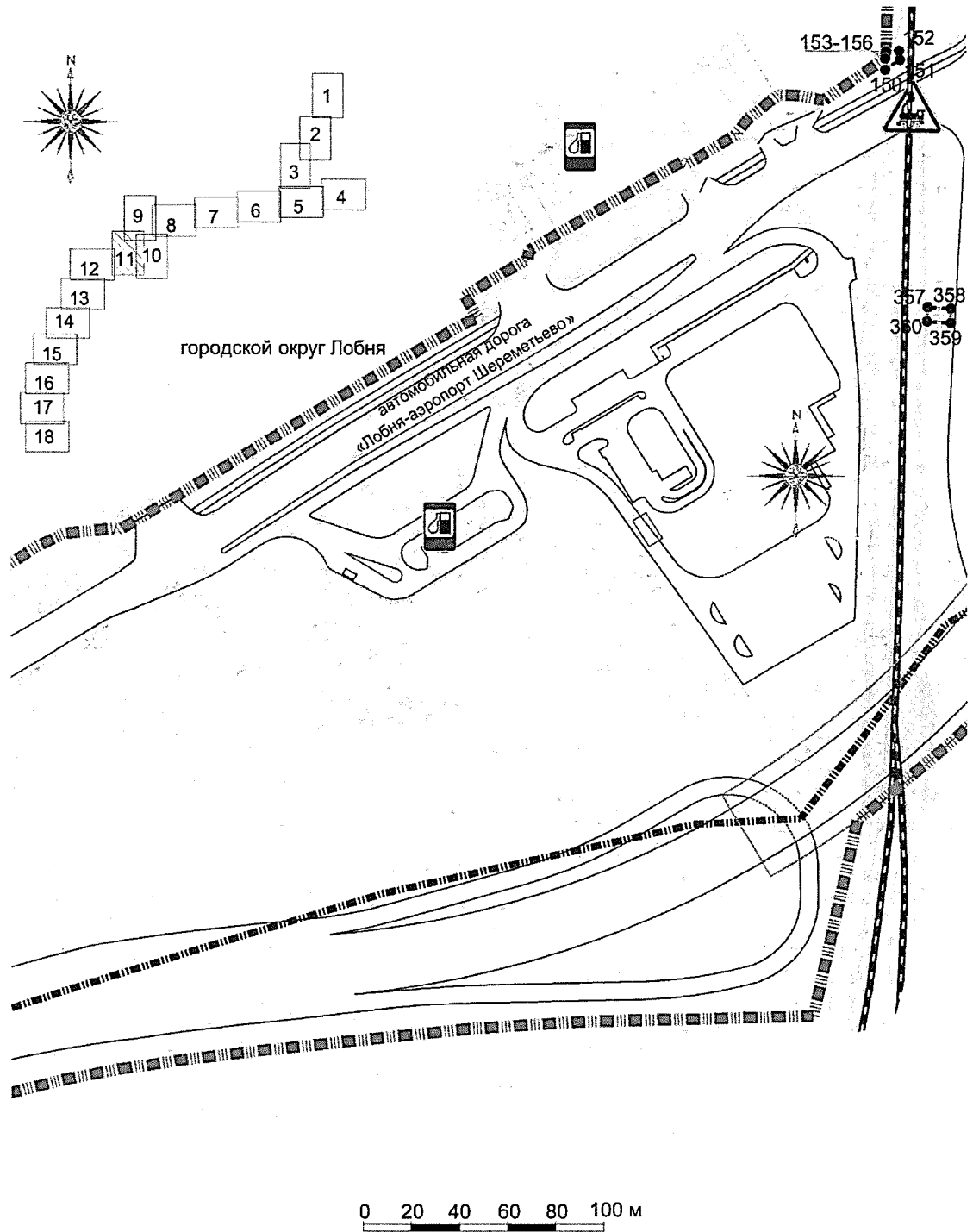


Схема расположения листов



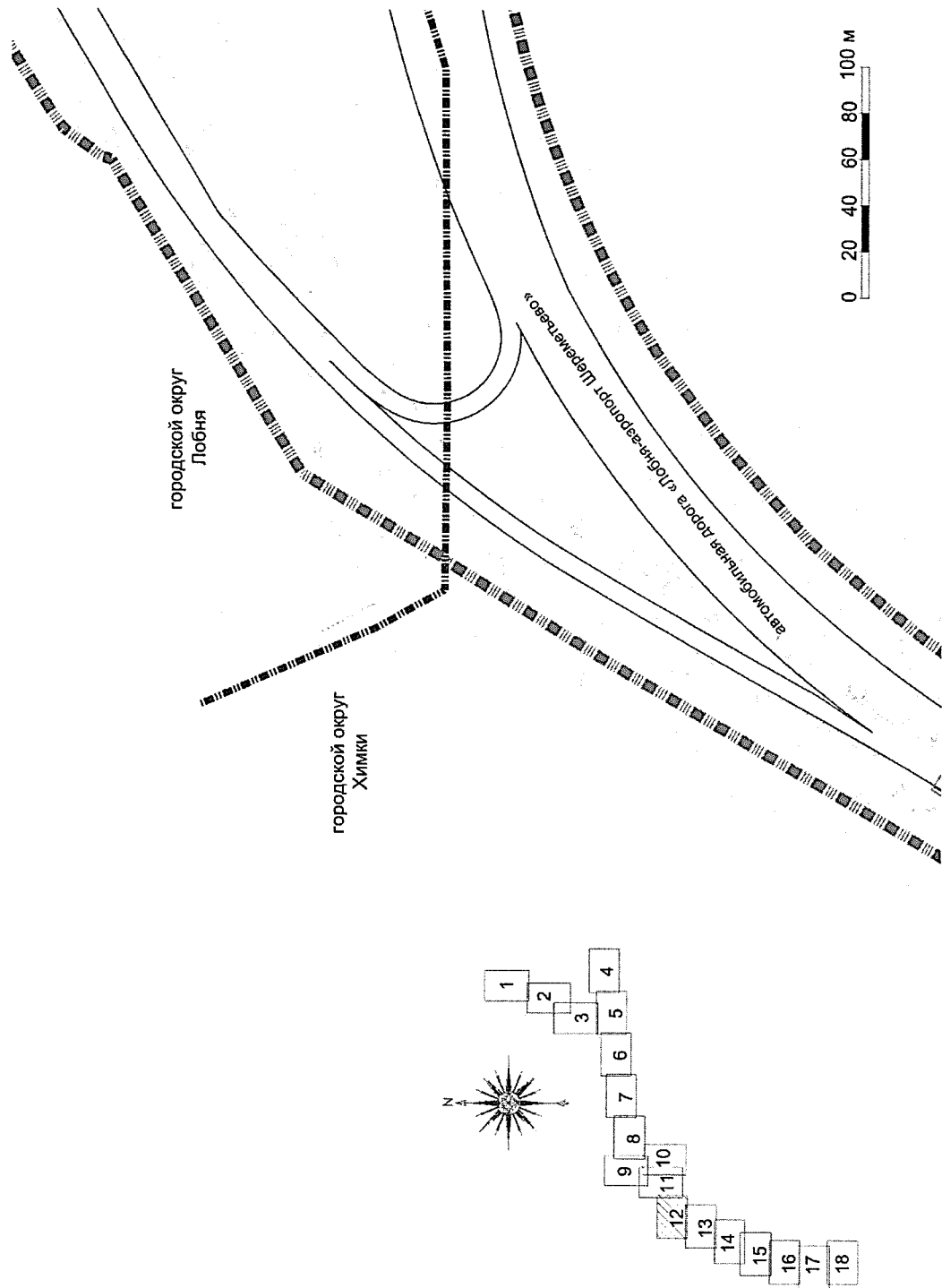
Документация по планировке территории для реконструкции автомобильной дороги  
«Лобня – аэропорт Шереметьево»

Чертеж границ зон планируемого размещения линейных объектов, подлежащих  
реконструкции в связи с изменением их местоположения



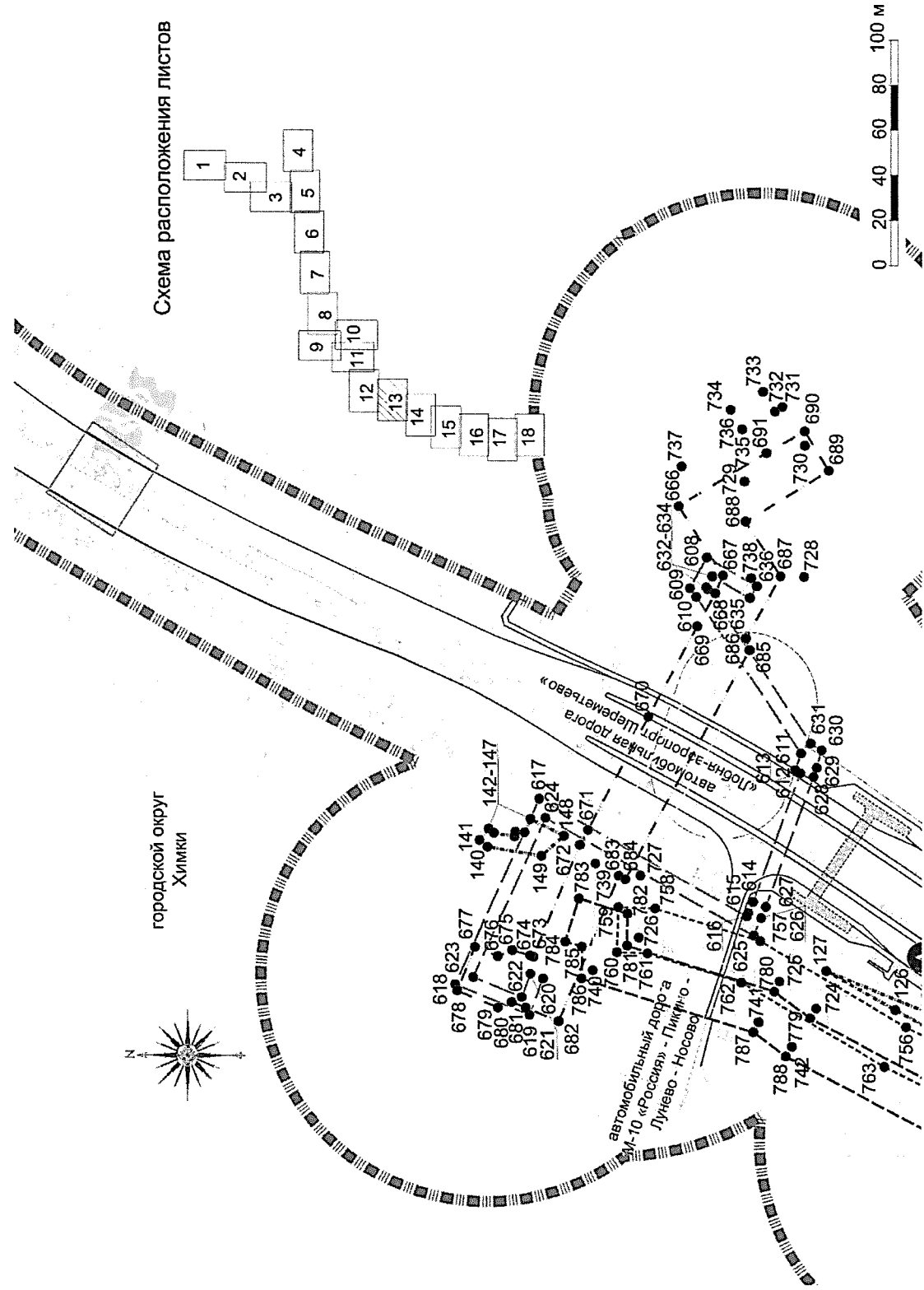
Документация по планировке территории для реконструкции автомобильной дороги «Лобня – аэропорт Шереметьево»

Чертеж границ зон планируемого размещения линейных объектов, подлежащих реконструкции в связи с изменением их местоположения



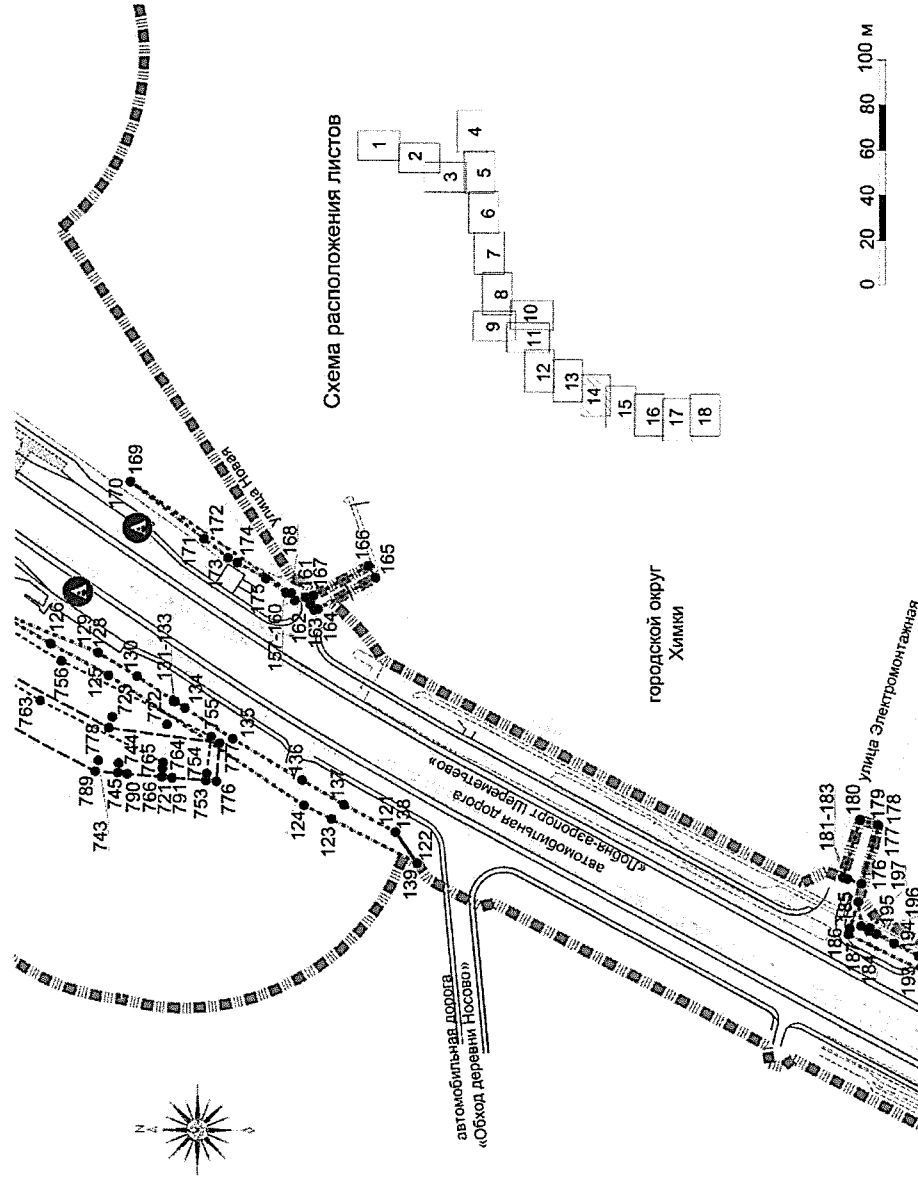
### Документация по планировке территории для реконструкции автомобильной дороги «Лобня – аэропорт Шереметьево»

Чертеж границ зон планируемого размещения линейных объектов, подлежащих реконструкции в связи с изменением их местоположения



### Документация по планировке территории для реконструкции автомобильной дороги «Лобня – аэропорт Шереметьево»

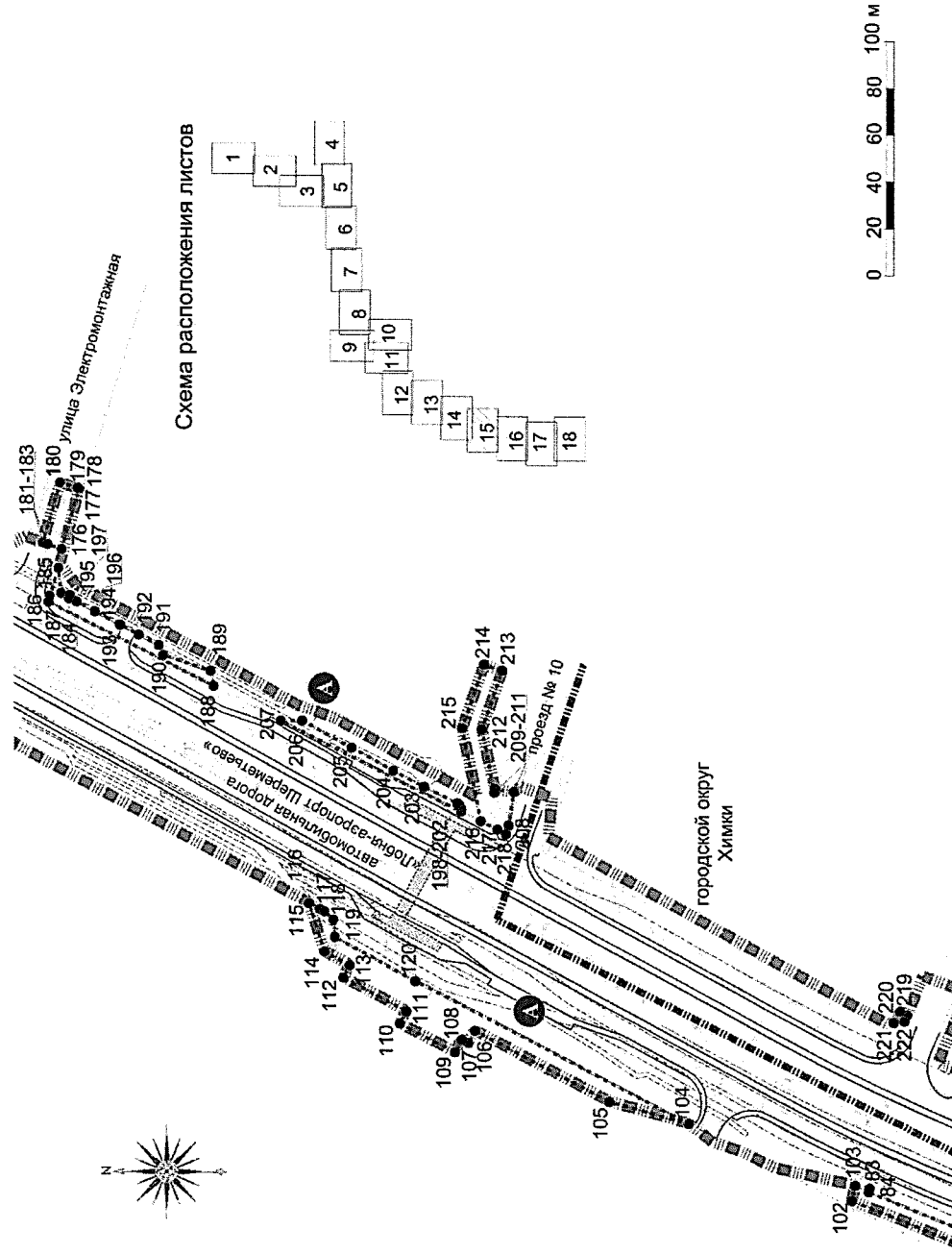
#### Чертеж границ зон планируемого размещения линейных объектов, подлежащих реконструкции в связи с изменением их местоположения





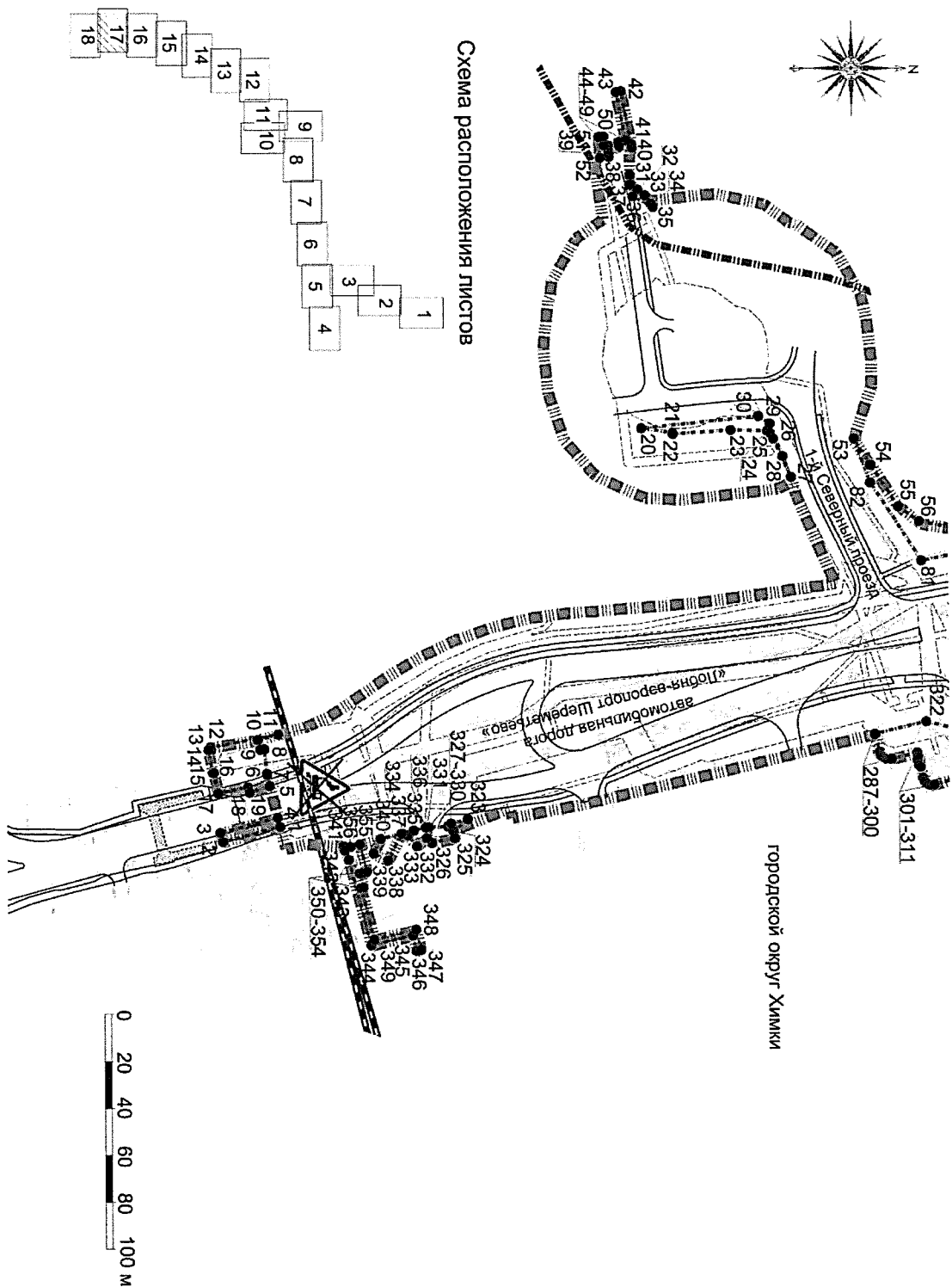
### Документация по планировке территории для реконструкции автомобильной дороги «Лобня — аэропорт Шереметьево»

Чертеж границ зон планируемого размещения линейных объектов, подлежащих реконструкции в связи с изменением их местоположения

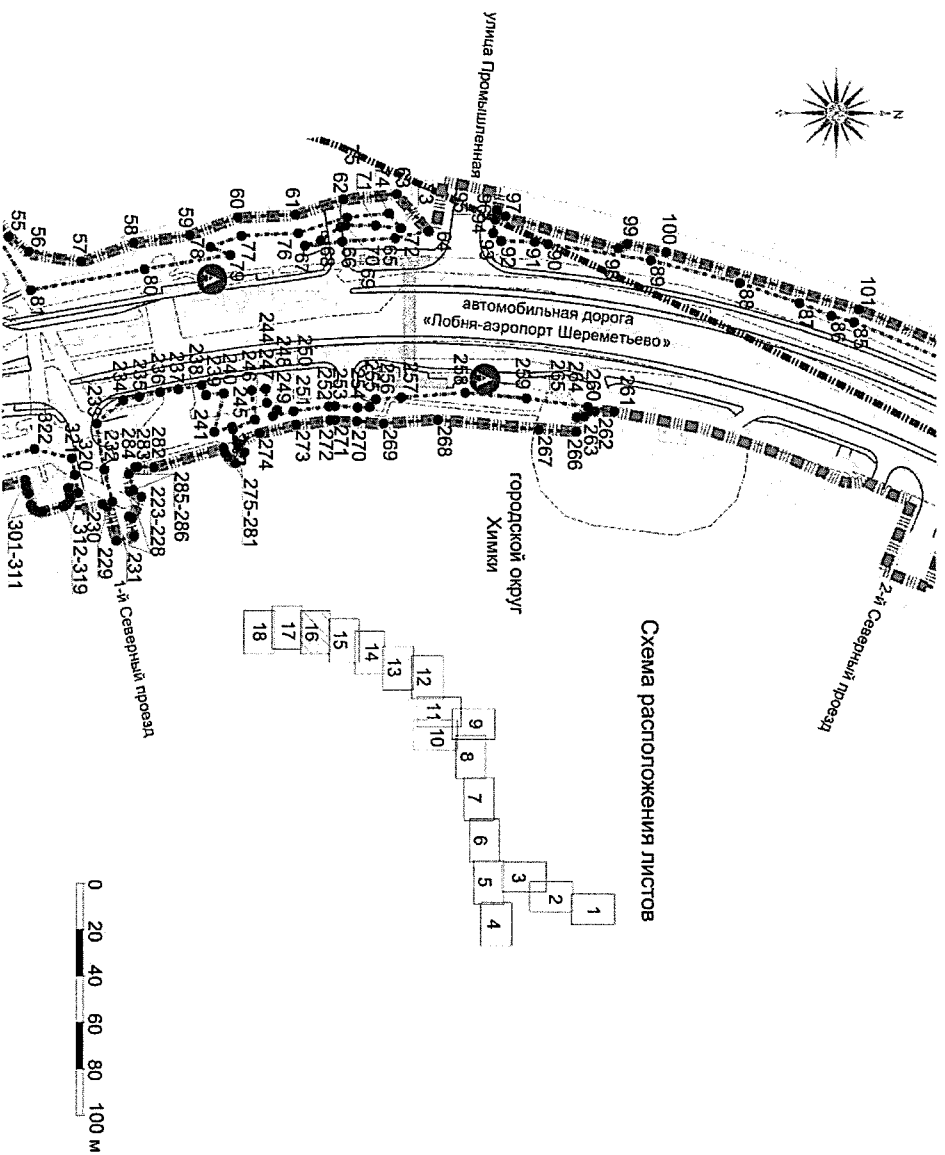


Документация по планировке территории для реконструкции автомобильной дороги «Лобня – аэропорт Шереметьево»

Чертеж границ зон планируемого размещения линейных объектов, подлежащих реконструкции в связи с изменением их местоположения

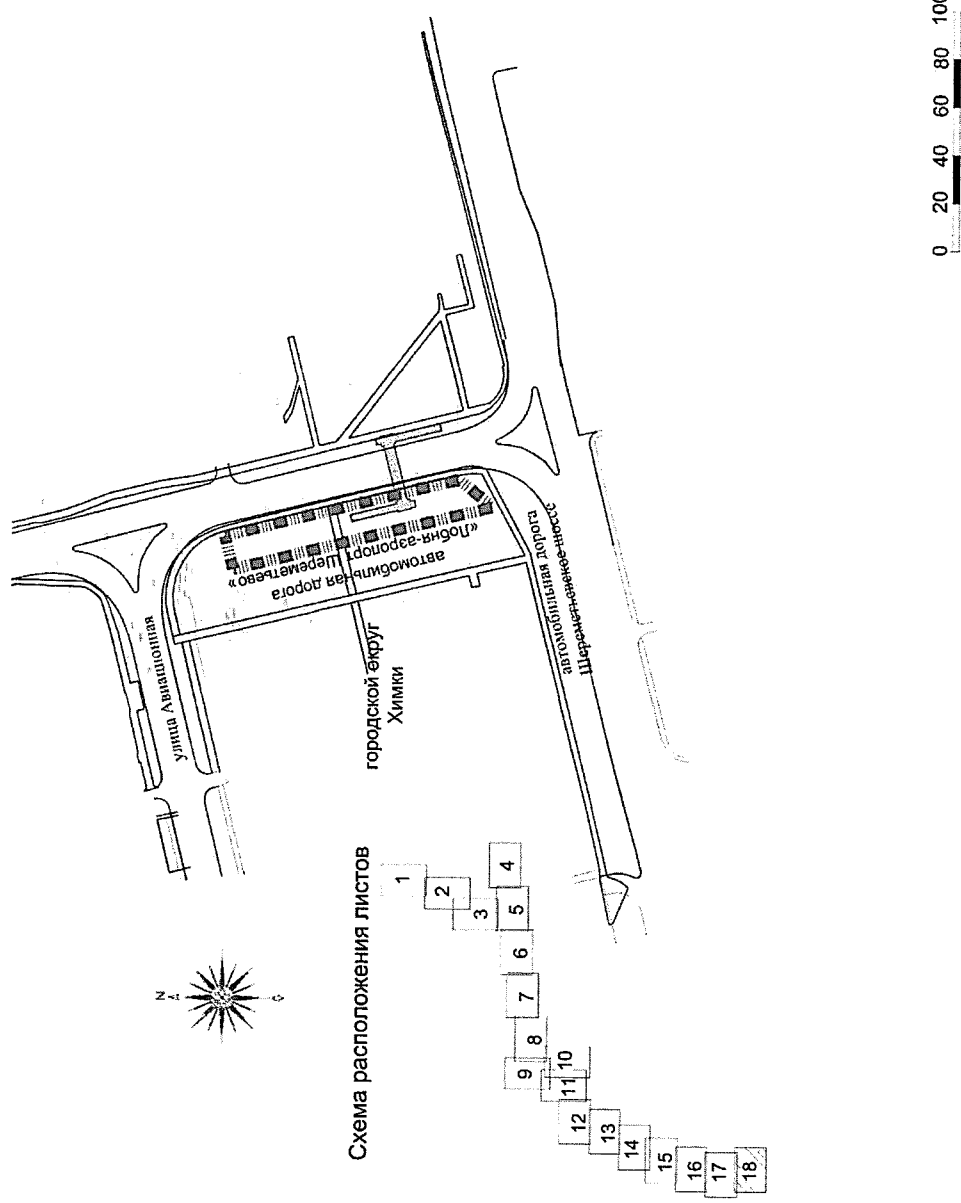


**Документация по планировке территории для реконструкции автомобильной дороги «Лобня – аэропорт Шереметьево»**  
**Чертеж границ зон планируемого размещения линейных объектов, подлежащих реконструкции в связи с изменением их местоположения**



# Документация по планировке территории для реконструкции автомобильной дороги «Лобня – аэропорт Шереметьево»

Чертеж границ зон планируемого размещения линейных объектов, подлежащих реконструкции в связи с изменением их местоположения



## **Проект межевания территории**

### **Раздел 1. Текстовая часть**

Проектом межевания территории для реконструкции автомобильной дороги «Лобня – аэропорт Шереметьево» определено местоположение границ образуемых и изменяемых земельных участков.

Перечень и сведения о площади образуемых земельных участков, предназначенных для строительства линейного объекта капитального строительства, в том числе возможные способы их образования, а также перечень и сведения о площади образуемых земельных участков, предназначенных для размещения линейного объекта, которые будут отнесены к территориям общего пользования или имуществу общего пользования, в том числе в отношении которых предполагается резервирование и (или) изъятие для государственных или муниципальных нужд, приведены в таблице 1 «Образуемые земельные участки».

Перечень и сведения о площади образуемых земельных участков, предназначенных для размещения линейных объектов, подлежащих реконструкции в связи с изменением их местоположения, в том числе возможные способы их образования, приведены в таблице 1 «Образуемые земельные участки (1 этап)» и таблице 2 «Образуемые земельные участки (2 этап)».

Сведения о целевом назначении лесов, а также местоположении образуемого земельного участка в соответствии с данными Комитета лесного хозяйства приведены в таблице 1 «Образуемые земельные участки (1 этап)» и таблице 2 «Образуемые земельные участки (2 этап)».

Перечень и сведения о виде разрешенного использования лесного участка, количественных и качественных характеристиках лесного участка приведены в соответствии с выписками из государственного лесного реестра о лесных кварталах и о лесотаксационных выделах, предполагаемых к переводу из состава земель лесного фонда в земли с категорией «Земли промышленности, энергетики, транспорта, связи, радиовещания, телевидения, информатики, земли для обеспечения космической деятельности, земли обороны, безопасности и земли иного специального назначения содержатся в таблице 3 «Характеристика земель лесного фонда по данным Комитета лесного хозяйства Московской области (Клинское лесничество Краснополянское участковое лесничество, квартал 156, Клинское лесничество Клинское сельское участковое лесничество квартал 32), предполагаемых к переводу из состава земель лесного фонда в земли с категорией «Земли промышленности, энергетики, транспорта, связи, радиовещания, телевидения, информатики, земли для обеспечения космической деятельности, земли обороны, безопасности

и земли иного специального назначения» (1 этап)» и таблице 4 «Характеристика земель лесного фонда по данным Комитета лесного хозяйства Московской области (Клинское лесничество Краснополянское участковое лесничество, квартал 156, Клинское лесничество Клинское сельское участковое лесничество квартал 32), предполагаемых к переводу из состава земель лесного фонда в земли с категорией «Земли промышленности, энергетики, транспорта, связи, радиовещания, телевидения, информатики, земли для обеспечения космической деятельности, земли обороны, безопасности и земли иного специального назначения» (2 этап)».

Координаты поворотных точек границ образуемых земельных участков 1 этапа приведены в каталоге координат поворотных точек границ образуемых земельных участков в системе координат МСК-50. (Таблица 5).

Координаты поворотных точек границ образуемых земельных участков 2 этапа приведены в каталоге координат поворотных точек границ образуемых земельных участков в системе координат МСК-50. (Таблица 6).

Границы образуемых земельных участков, условные номера образуемых земельных участков и номера поворотных точек их границ по 1 этапу отображены на графическом материале «Чертеж межевания территории (1 этап)».

Границы образуемых земельных участков, условные номера образуемых земельных участков и номера поворотных точек их границ по 2 этапу отображены на графическом материале «Чертеж межевания территории (2 этап)».

Площади в границах публичных сервитутов, подлежащих установлению (1 этап), представлены в таблице 7.

Площади в границах публичных сервитутов, подлежащих установлению (2 этап), представлены в таблице 8.

Координаты поворотных точек границ публичных сервитутов, подлежащих установлению (1 этап), приведены в каталоге координат поворотных точек границ публичных сервитутов, подлежащих установлению (1 этап), в системе координат МСК-50 (Таблица 9).

Координаты поворотных точек границ публичных сервитутов, подлежащих установлению (2 этап), приведены в каталоге координат поворотных точек границ публичных сервитутов, подлежащих установлению (2 этап), в системе координат МСК-50 (Таблица 10).

Границы публичных сервитутов, подлежащих установлению (1 этап), отображены на графическом материале «Чертеж межевания территории (1 этап)».

Границы публичных сервитутов, подлежащих установлению (2 этап), отображены на графическом материале «Чертеж межевания территории (2 этап)».

Площади в границах публичных сервитутов, подлежащих установлению в границах зон планируемого размещения линейных объектов инженерной инфраструктуры – топлипровода ЗАО «ТЗК Шереметьево», кабеля ЭХЗ ЗАО «ТЗК Шереметьево», нефтепровода АО «Транснефть – Верхняя Волга», подлежащих реконструкции в связи с изменением их местоположения (1 этап), представлены в таблице 11.

Площади в границах публичных сервитутов, подлежащих установлению в зоне планируемого размещения линейных объектов, подлежащих реконструкции в связи с изменением их местоположения – линий электропередачи ПАО «Россети Московский регион» (2 этап), представлены в таблице 12.

Координаты поворотных точек границ публичных сервитутов, подлежащих установлению в зоне планируемого размещения линейных объектов инженерной инфраструктуры, подлежащих реконструкции в связи с изменением их местоположения, приведены в таблице 13 «Каталог координат поворотных точек границ публичных сервитутов, подлежащих установлению в границах зон планируемого размещения линейных объектов инженерной инфраструктуры – топлипровода ЗАО «ТЗК Шереметьево», кабеля ЭХЗ ЗАО «ТЗК Шереметьево», нефтепровода АО «Транснефть – Верхняя Волга», подлежащих реконструкции в связи с изменением их местоположения (1 этап)», в системе координат МСК-50.

Координаты поворотных точек границ публичных сервитутов, подлежащих установлению в зоне планируемого размещения линейных объектов, подлежащих реконструкции в связи с изменением их местоположения – линий электропередачи ПАО «Россети Московский регион», приведены в таблице 14 «Каталог координат поворотных точек границ публичных сервитутов, подлежащих установлению в зоне планируемого размещения линейных объектов, подлежащих реконструкции в связи с изменением их местоположения – линий электропередачи ПАО «Россети Московский регион» (2 этап)», в системе координат МСК-50.

Границы публичных сервитутов, подлежащих установлению в границах зон планируемого размещения линейных объектов инженерной инфраструктуры – топлипровода ЗАО «ТЗК Шереметьево», кабеля ЭХЗ ЗАО «ТЗК Шереметьево», нефтепровода АО «Транснефть – Верхняя Волга», подлежащих реконструкции в связи с изменением их местоположения, отображены на графическом материале «Чертеж межевания территории в границах зон планируемого размещения линейных объектов инженерной инфраструктуры, подлежащих реконструкции в связи с изменением их местоположения (1 этап)».

Границы публичных сервитутов, подлежащих установлению в границах зон планируемого размещения линейных объектов, подлежащих реконструкции в связи с изменением их местоположения – линий электропередачи ПАО «Россети Московский регион», отображены на графическом материале «Чертеж межевания территории в границах зон планируемого размещения линейных объектов, подлежащих реконструкции в связи с изменением их местоположения – линий электропередачи ПАО «Россети Московский регион (2 этап)».

Образуемые земельные участки (1 этап)

№ п/п	Номера земельного участка по чертежу	Кадастровый номер исходного земельного участка	Площадь исходного земельного участка, кв. м	Категория исходного земельного участка	Вид разрешенного использования исходного земельного участка	Условный номер образуемого земельного участка	Планируемая категория использования земельных участков	Планируемый вид разрешенного использования земельных участков (код)	Площадь испрашиваемого земельного участка, кв. м	Способ образования	Целевое назначение лесов	Примечание
1	2	3	4	5	6	7	8	9	10	11	12	13
1	1	50:12:0050401:6	10133	Земли промышленности, энергетики, транспорта	Под промышленную площадку	50:12:0050401:6:ЗУ1	Земли промышленности, энергетики, транспорта <sup>1</sup>	Автомобильный транспорт (7.2)	656	Путем раздела земельного участка	-	-
2	4	50:10:0000000:17342	72454	Земли промышленности, энергетики, транспорта	Автомобильный транспорт (7.2). Железнодорожный транспорт (7.1)	50:10:0000000:17342:ЗУ1	Земли промышленности, энергетики, транспорта	Автомобильный транспорт (7.2)	100	Путем раздела земельного участка	-	-
3	6	50:12:0050401:7	10320	Земли промышленности, энергетики, транспорта	Под промышленную площадку	50:12:0050401:7:ЗУ1	Земли промышленности, энергетики, транспорта	Автомобильный транспорт (7.2)	980	Путем раздела земельного участка	-	-

<sup>1</sup> Земли промышленности, энергетики, транспорта, связи, радиовещания, телевидения, информатики, земли для обеспечения космической деятельности, земли обороны, безопасности и землями иного специального назначения – здесь и далее земли промышленности, энергетики, транспорта.

1	2	3	4	5	6	7	8	9	10	11	12	13
4	7	50:10:0030101: 1427	3061	Земли промышлен- ности, энергетики, транспорта	Автомобиль- ный транспорт	50:10:0030101: 1427:ЗУ1	Земли населенных пунктов	Земель- ные участки (терри- тории) общего пользо- вания (12.0)	3052	Путем раздела земельного участка	-	-
5	8	50:41:0030337: 5	9440	Земли населенных пунктов	Под размещение производстве нной базы	50:41:0030337: 5:ЗУ1	Земли населенных пунктов	Земель- ные участки (терри- тории) общего пользо- вания (12.0)	97	Путем раздела земельного участка	-	-
6	9	50:09:0000000: 188732	22033	Земли населенных пунктов	Общее пользование территории	50:09:0000000: 188732:ЗУ1	Земли промышлен- ности, энергетики, транспорта	Автомо- бильный транспорт (7.2)	975	Путем раздела земельного участка	-	-
7	10	50:41:0000000: 45075	78188	Земли населенных пунктов	Автомобиль- ный транспорт	50:41:0000000: 45075:ЗУ1	Земли населенных пунктов	Земель- ные участки (терри- тории) общего пользо- вания (12.0)	12636	Путем раздела земельного участка	-	-



1	8	50:41:0000000:45075	78188	Земли населенных пунктов	Автомобильный транспорт	50:41:0000000:45075:ЗУ2	Земли населенных пунктов	Земельные участки (территории) общего пользования (12.0)	1584	Путем земельного участка	-	13
9	13	50:41:0020604:21	5850	Земли населенных пунктов	Магазины, общественное питание, Объекты придорожного сервиса	50:41:0020604:21:ЗУ1	Земли населенных пунктов	Земельные участки (территории) общего пользования (12.0)	1490	Путем земельного участка	-	-
10	18	50:09:0060710:545	1150	Земли населенных пунктов	Автомобильный транспорт	50:09:0060710:545:ЗУ1	Земли населенных пунктов	Коммунальное обслуживание (3.1)	140	Путем земельного участка	-	-
11	19	50:09:0000000:192324	9929	Земли промышленности, энергетики, транспорта	Автомобильный транспорт	50:09:0000000:192324:ЗУ1	Земли промышленности, энергетики, транспорта	Коммунальное обслуживание (3.1)	83	Путем земельного участка	-	-
12	20	50:09:0060710:545	1150	Земли населенных пунктов	Автомобильный транспорт	50:09:0060710:545:ЗУ2	Земли населенных пунктов	Земельные участки (территории) общего пользования (12.0)	1005	Путем земельного участка	-	-

1	2	3	4	5	6	7	8	9	10	11	12	13
13	22	50:00:0000000: 222396	14331	Земли промышлен- ности, энергетики, транспорта	Автомобиль- ный транспорт	50:00:0000000: 222396:ЗУ1	Земли населенных пунктов	Земель- ные участки (терри- тории) общего пользо- вания (12.0)	315	Путем раздела земельного участка	-	-
14	23	50:00:0000000: 222396	14331	Земли промышлен- ности, энергетики, транспорта	Автомобиль- ный транспорт	50:00:0000000: 222396:ЗУ2	Земли населенных пунктов	Земель- ные участки (терри- тории) общего пользо- вания (12.0)	265	Путем раздела земельного участка	-	-
15	24	50:00:0000000: 222396	14331	Земли промышлен- ности, энергетики, транспорта	Автомобиль- ный транспорт	50:00:0000000: 222396:ЗУ3	Земли населенных пунктов	Земель- ные участки (терри- тории) общего пользо- вания (12.0)	70	Путем раздела земельного участка	-	-
16	25	50:00:0000000: 222396	14331	Земли промышлен- ности, энергетики, транспорта	Автомобиль- ный транспорт	50:00:0000000: 222396:ЗУ4	Земли промышлен- ности, энергетики, транспорта	Автомо- бильный транспорт (7.2)	10130	Путем раздела земельного участка	-	-

1	17	27	4	5	6	7	8	9	10	11	12	13
	17	27	13926	Земли промышленности, энергетики, транспорта	Автомобильный транспорт	50:10:0030101:1439	Земли промышленности, энергетики, транспорта	Коммунальное обслуживание (3.1)	173	Путем земельного участка	-	-
	18	21	9929	Земли промышленности, энергетики, транспорта	Автомобильный транспорт	50:09:00000000:192324	Земли промышленности, энергетики, транспорта	Автомобильный транспорт (7.2)	9845	Путем земельного участка	-	-
	19	26	14331	Земли промышленности, энергетики, транспорта	Автомобильный транспорт	50:00:00000000:222396	Земли промышленности, энергетики, транспорта	Автомобильный транспорт (7.2)	3550	Путем земельного участка	-	-
	20	28	13926	Земли промышленности, энергетики, транспорта	Автомобильный транспорт	50:10:0030101:1439	Земли промышленности, энергетики, транспорта	Автомобильный транспорт (7.2)	13753	Путем земельного участка	-	-
	21	3	31000	Земли населенных пунктов	Строительство делового комплекса	50:41:0020604:115	Земли населенных пунктов	Земельные участки (территории) общего пользования (12.0)	713	Путем земельного участка	-	-
	22	2	8247	Земли промышленности, энергетики, транспорта	Под промышленную площадку	50:12:0050401:5	Земли промышленности, энергетики, транспорта	Автомобильный транспорт (7.2)	3	Путем земельного участка	-	-

1	2	3	4	5	6	7	8	9	10	11	12	13
23	5	50:00:0000000: 222678	15	Категория не установлена	Для делового и гражданского строительства	50:00:0000000: 222678:ЗУ1	Земли населенных пунктов	Земельные участки (территории) общего пользования (12.0)	3	Путем раздела земельного участка	-	-
24	14	50:09:0060707: 685	2639	Земли населенных пунктов	Для ведения личного подсобного хозяйства	50:09:0060707: 685:ЗУ1	Земли населенных пунктов	Земельные участки (территории) общего пользования (12.0)	3	Путем раздела земельного участка	-	-
25	12	50:09:0060736	-	-	-	50:09:0060736: ЗУ1	Земли промышленности, энергетики, транспорта	Автомобильный транспорт (7.2)	1	Путем образования земельного участка из неразграниченной государственной, муниципальной собственности	-	-
26	-	50:41:0030337: 371	14	Земли промышленности, энергетики, транспорта	Автомобильный транспорт	-	Земли промышленности, энергетики, транспорта	Автомобильный транспорт (7.2)	-	Не требуется	-	-

1	2	3	4	5	6	7	8	9	10	11	12	13
27	-	50:09:0000000: 192323	72	Земли населенных пунктов	Автомобильный транспорт	-	Земли населенных пунктов	Земельные участки (территории) общего пользования (12.0)	-	Не требуется	-	-
28	-	50:00:0000000: 222405	838	Земли промышленности, энергетики, транспорта	Автомобильный транспорт (7.2)	-	Земли населенных пунктов	Земельные участки (территории) общего пользования (12.0)	-	Не требуется	-	-
29	-	50:00:0000000: 222394	88	Земли промышленности, энергетики, транспорта	Автомобильный транспорт	-	Земли промышленности, энергетики, транспорта	Автомобильный транспорт (7.2)	-	Не требуется	-	-
30	-	50:41:0020604: 118	975	Земли населенных пунктов	Автомобильный транспорт	-	Земли населенных пунктов	Земельные участки (территории) общего пользования (12.0)	-	Не требуется	-	-

1	2	3	4	5	6	7	8	9	10	11	12	13
31	-	50:00:0000000: 222381	2327	Земли промышлен- ности, энергетики, транспорта	Автомобиль- ный транспорт	-	Земли промышлен- ности, энергетики, транспорта	Автомобиль- ный транспорт	-	Не требуется	-	-
32	-	50:41:0030337: 357	134	Земли промышлен- ности, энергетики, транспорта	Автомобиль- ный транспорт	-	Земли населенных пунктов	Комму- нальное обслужи- вание (3.1)	-	Не требуется	-	-
33	-	50:09:0000000: 193623	314	Земли промышлен- ности, энергетики, транспорта	Автомобиль- ный транспорт	-	Земли промышлен- ности, энергетики, транспорта	Автомобиль- ный транспорт	-	Не требуется	-	-
34	-	50:41:0030337: 46	3026	Земли населенных пунктов	Автомобиль- ный транспорт	-	Земли населенных пунктов	Земель- ные участки (терри- тории) общего пользо- вания (12.0)	-	Не требуется	-	-
35	-	50:09:0060736: 327	149	Земли населенных пунктов	Автомобиль- ный транспорт	-	Земли населенных пунктов	Земель- ные участки (терри- тории) общего пользо- вания (12.0)	-	Не требуется	-	-

1	2	3	4	5	6	7	8	9	10	11	12	13
36	-	50:41:0030337: 369	6	Земли населенных пунктов	Автомобильный транспорт	-	Земли населенных пунктов	Земельные участки (территории) общего пользования (12.0)	-	Не требуется	-	-
37	-	50:09:0060710: 249	1007	Земли населенных пунктов	Автомобильный транспорт	-	Земли населенных пунктов	Земельные участки (территории) общего пользования (12.0)	-	Не требуется	-	-
38	-	50:10:0030101: 34	102	Земли промышленности, энергетики, транспорта	Для строительства и эксплуатации мини-магазина	-	Земли населенных пунктов	Земельные участки (территории) общего пользования (12.0)	-	Не требуется (полное изъятие)	-	-
39	-	50:09:0060736: 1140	4	Земли промышленности, энергетики, транспорта	Автомобильный транспорт	-	Земли промышленности, энергетики, транспорта	Автомобильный транспорт (7.2)	-	Не требуется	-	-

1	2	3	4	5	6	7	8	9	10	11	12	13
40	-	50:09:0060710: 897	553	Земли промышлен- ности, энергетики, транспорта	Автомобиль- ный транспорт	-	Земли населенных пунктов	Земель- ные участки (терри- тории) общего пользо- вания (12.0)	-	Не требуется	-	-
41	-	50:09:0060736: 1147	221	Земли промышлен- ности, энергетики, транспорта	Автомобиль- ный транспорт	-	Земли промышлен- ности, энергетики, транспорта	Автомо- бильный транспорт (7.2)	-	Не требуется	-	-
42	-	50:09:0060736: 1184	6	Земли населенных пунктов	Автомобиль- ный транспорт	-	Земли населенных пунктов	Земель- ные участки (терри- тории) общего пользо- вания (12.0)	-	Не требуется	-	-
43	-	50:09:0060736: 1086	11	Земли промышлен- ности, энергетики, транспорта	Автомобиль- ный транспорт	-	Земли населенных пунктов	Земель- ные участки (терри- тории) общего пользо- вания (12.0)	-	Не требуется	-	-



1	2	3	4	5	6	7	8	9	10	11	12	13
44	-	50:10:0030101: 1081	90	Земли промышлен- ности, энергетики, транспорта	Автомобиль- ный транспорт	-	Земли населенных пунктов	Земель- ные участки (терри- тории) общего пользо- вания (12.0)	-	Не требуется	-	-
45	-	50:41:0020501: 2700	630	Земли населенных пунктов	Автомобиль- ный транспорт	-	Земли населенных пунктов	Земель- ные участки (терри- тории) общего пользо- вания (12.0)	-	Не требуется	-	-
46	-	50:10:0030101: 1505	675	Земли промышлен- ности, энергетики, транспорта	7.1 Железнодоро- жный транспорт	-	Земли промышлен- ности, энергетики, транспорта	Транспорт (7.0)	-	Не требуется	-	-
47	-	50:09:0000000: 193912	1048	Земли населенных пунктов	Автомобиль- ный транспорт	-	Земли населенных пунктов	Земель- ные участки (терри- тории) общего пользо- вания (12.0)	-	Не требуется	-	-

1	2	3	4	5	6	7	8	9	10	11	12	13
48	-	50:10:0030101: 1063	458	Земли населенных пунктов	Автомобильный транспорт	-	Земли населенных пунктов	Земельные участки (территории) общего пользования (12.0)	-	Не требуется	-	-
49	-	50:00:0000000: 222411	357	Земли промышленности, энергетики, транспорта	Автомобильный транспорт	-	Земли промышленности, энергетики, транспорта	Автомобильный транспорт (7.2)	-	Не требуется	-	-
50	-	50:09:0000000: 193659	145	Земли населенных пунктов	Автомобильный транспорт	-	Земли населенных пунктов	Земельные участки (территории) общего пользования (12.0)	-	Не требуется	-	-
51	-	50:09:0060736: 1122	70	Земли промышленности, энергетики, транспорта	Автомобильный транспорт	-	Земли промышленности, энергетики, транспорта	Автомобильный транспорт (7.2)	-	Не требуется	-	-

1	2	3	4	5	6	7	8	9	10	11	12	13
52	-	50:09:0060736: 1126	40	Земли населенных пунктов	Автомобильный транспорт	-	Земли населенных пунктов	Земельные участки (территории) общего пользования (12.0)	-	Не требуется	-	-
53	-	50:09:0000000: 192375	716	Земли промышленности, энергетики, транспорта	Автомобильный транспорт	-	Земли промышленности, энергетики, транспорта	Автомобильный транспорт (7.2)	-	Не требуется	-	-
54	-	50:10:0030101: 1396	10516	Земли промышленности, энергетики, транспорта	Автомобильный транспорт	-	Земли населенных пунктов	Земельные участки (территории) общего пользования (12.0)	-	Не требуется	-	-
55	-	50:09:0060710: 929	40	Земли промышленности, энергетики, транспорта	Автомобильный транспорт	-	Земли промышленности, энергетики, транспорта	Автомобильный транспорт (7.2)	-	Не требуется	-	-

1	2	3	4	5	6	7	8	9	10	11	12	13
56	-	50:10:0030101: 1395	97	Земли промышлен- ности, энергетики, транспорта	Автомобиль- ный транспорт	-	Земли населенных пунктов	Земель- ные участки (терри- тории) общего пользо- вания (12.0)	-	Не требуется	-	-
57	-	50:00:0000000: 222395	82	Земли промышлен- ности, энергетики, транспорта	Автомобиль- ный транспорт	-	Земли промышлен- ности, энергетики, транспорта	Автомо- бильный транспорт (7.2)	-	Не требуется	-	-
58	-	50:09:0060710: 570	118	Земли промышлен- ности, энергетики, транспорта	Автомобиль- ный транспорт	-	Земли промышлен- ности, энергетики, транспорта	Автомо- бильный транспорт (7.2)	-	Не требуется	-	-
59	-	50:41:0030337: 363	1298	Земли промышлен- ности, энергетики, транспорта	Автомобиль- ный транспорт	-	Земли промышлен- ности, энергетики, транспорта	Автомо- бильный транспорт (7.2)	-	Не требуется	-	-
60	-	50:09:0060736: 1138	363	Земли промышлен- ности, энергетики, транспорта	Автомобиль- ный транспорт (7.2)	-	Земли промышлен- ности, энергетики, транспорта	Автомо- бильный транспорт (7.2)	-	Не требуется	-	-

1	2	3	4	5	6	7	8	9	10	11	12	13
61	-	50:09:0060710: 942	2723	Земли промышлен- ности, энергетики, транспорта	Автомобиль- ный транспорт	-	Земли населенных пунктов	Земель- ные участки (терри- тории) общего пользо- вания (12.0)	-	Не требуется	-	-
62	-	50:00:0000000: 222372	12873	Земли промышлен- ности, энергетики, транспорта	Автомобиль- ный транспорт	-	Земли промышлен- ности, энергетики, транспорта	Автомо- бильный транспорт (7.2)	-	Не требуется	-	-
63	-	50:10:0030101: 1062	629	Земли населенных пунктов	Автомобиль- ный транспорт	-	Земли населенных пунктов	Земель- ные участки (терри- тории) общего пользо- вания (12.0)	-	Не требуется	-	-
64	-	50:10:0030101: 1437	43	Земли промышлен- ности, энергетики, транспорта	Автомобиль- ный транспорт	-	Земли промышлен- ности, энергетики, транспорта	Автомо- бильный транспорт (7.2)	-	Не требуется	-	-
65	-	50:00:0000000: 222490	12878	Земли промышлен- ности, энергетики, транспорта	Автомобиль- ный транспорт	-	Земли промышлен- ности, энергетики, транспорта	Автомо- бильный транспорт (7.2)	-	Не требуется	-	-

1	2	3	4	5	6	7	8	9	10	11	12	13
66	-	50:09:0060710: 575	173	Земли населенных пунктов	Автомобильный транспорт	-	Земли населенных пунктов	Земельные участки (территории) общего пользования (12.0)	-	Не требуется	-	-
67	-	50:09:0060710: 904	209	Земли промышленности, энергетики, транспорта	Автомобильный транспорт	-	Земли населенных пунктов	Земельные участки (территории) общего пользования (12.0)	-	Не требуется	-	-
68	-	50:10:0030101: 1438	122	Земли промышленности, энергетики, транспорта	Автомобильный транспорт	-	Земли промышленности, энергетики, транспорта	Автомобильный транспорт (7.2)	-	Не требуется	-	-
69	-	50:00:0000000: 222382	6346	Земли промышленности, энергетики, транспорта	Автомобильный транспорт	-	Земли населенных пунктов	Земельные участки (территории) общего пользования (12.0)	-	Не требуется	-	-

70	-	50:09:0060710: 899	732	Земли промышленности, энергетики, транспорта	Автомобильный транспорт	-	Земли населенных пунктов	Земельные участки (территории) общего пользования (12.0)	-	Не требуется	-	13
71	-	50:09:0060736: 1105	516	Земли промышленности, энергетики, транспорта	Автомобильный транспорт	-	Земли промышленности, энергетики, транспорта	Автомобильный транспорт (7.2)	-	Не требуется	-	-
72	-	50:10:0030101: 950	300	Земли населенных пунктов	Для строительства и эксплуатации мини-магазина с кафе	-	Земли населенных пунктов	Земельные участки (территории) общего пользования (12.0)	-	Не требуется (полное изъятие)	-	-
73	-	50:09:0000000: 190464	24907	Земли промышленности, энергетики, транспорта	Автомобильный транспорт	-	Земли промышленности, энергетики, транспорта	Автомобильный транспорт (7.2)	-	Не требуется	-	-

1	2	3	4	5	6	7	8	9	10	11	12	13
74	-	50:09:0000000: 193658	307	Земли населенных пунктов	Автомобильный транспорт	-	Земли населенных пунктов	Земельные участки (территории) общего пользования (12.0)	-	Не требуется	-	-
75	-	50:09:0060710: 903	889	Земли промышленности, энергетики, транспорта	Автомобильный транспорт	-	Земли населенных пунктов	Земельные участки (территории) общего пользования (12.0)	-	Не требуется	-	-
76	-	50:41:0030337: 358	4310	Земли промышленности, энергетики, транспорта	Автомобильный транспорт	-	Земли населенных пунктов	Земельные участки (территории) общего пользования (12.0)	-	Не требуется	-	-
77	-	50:09:0060736: 760	55	Земли населенных пунктов	Автомобильный транспорт	-	Земли населенных пунктов	Земельные участки (территории) общего пользования (12.0)	-	Не требуется	-	-



1	2	3	4	5	6	7	8	9	10	11	12	13
78	-	50:41:0030337: 373	15	Земли промышлен- ности, энергетики, транспорта	Автомобиль- ный транспорт	-	Земли промышлен- ности, энергетики, транспорта	Автомобиль- ный транспорт (7.2)	-	Не требуется	-	-
79	-	50:09:0000000: 193859	463	Земли населенных пунктов	Автомобиль- ный транспорт	-	Земли населенных пунктов	Земель- ные участки (терри- тории) общего пользо- вания (12.0)	-	Не требуется	-	-
80	-	50:41:0030337: 372	912	Земли промышлен- ности, энергетики, транспорта	Автомобиль- ный транспорт	-	Земли промышлен- ности, энергетики, транспорта	Автомобиль- ный транспорт (7.2)	-	Не требуется	-	-
81	-	50:41:0030337: 367	372	Земли населенных пунктов	Автомобиль- ный транспорт	-	Земли населенных пунктов	Земель- ные участки (терри- тории) общего пользо- вания (12.0)	-	Не требуется	-	-
82	-	50:00:0000000: 1308	9	Земли населенных пунктов	Автомобиль- ный транспорт	-	Земли промышлен- ности, энергетики, транспорта	Коммунал ное обслужи- вание (3.1)	-	Не требуется	-	-

1	2	3	4	5	6	7	8	9	10	11	12	13
83	-	50:10:0030101: 1008	13389	Земли населенных пунктов	Автомобильный транспорт	-	Земли населенных пунктов	Земельные участки (территории) общего пользования (12.0)	-	Не требуется	-	-
84	-	50:10:0030101: 1440	99	Земли промышленности, энергетики, транспорта	Автомобильный транспорт	-	Земли промышленности, энергетики, транспорта	Автомобильный транспорт (7.2)	-	Не требуется	-	-
85	-	50:09:0060710: 901	725	Земли промышленности, энергетики, транспорта	Автомобильный транспорт	-	Земли населенных пунктов	Земельные участки (территории) общего пользования (12.0)	-	Не требуется	-	-
86	-	50:10:0030101: 1442	2377	Земли промышленности, энергетики, транспорта	Автомобильный транспорт	-	Земли промышленности, энергетики, транспорта	Коммунальное обслуживание (3.1)	-	Не требуется	-	-

1	2	3	4	5	6	7	8	9	10	11	12	13
87	-	50:09:0000000: 193657	9616	Земли промышлен- ности, энергетики, транспорта	Автомобиль- ный транспорт	-	Земли населенных пунктов	Земель- ные участки (терри- тории) общего пользо- вания (12.0)	-	Не требуется	-	-
88	-	50:10:0030101: 1441	26	Земли промышлен- ности, энергетики, транспорта	Автомобиль- ный транспорт	-	Земли промышлен- ности, энергетики, транспорта	Коммунал- ное обслужи- вание (3.1)	-	Не требуется	-	-
89	-	50:10:0030101: 1443	14	Земли промышлен- ности, энергетики, транспорта	Автомобиль- ный транспорт	-	Земли промышлен- ности, энергетики, транспорта	Комму- нальное обслужи- вание (3.1)	-	Не требуется	-	-
90	-	50:00:0000000: 1341	365	Земли промышлен- ности, энергетики, транспорта	Автомобиль- ный транспорт	-	Земли населенных пунктов	Земель- ные участки (терри- тории) общего пользо- вания (12.0)	-	Не требуется	-	-

1	2	3	4	5	6	7	8	9	10	11	12	13
91	-	50:10:0030101: 1428	595	Земли населенных пунктов	Автомобильный транспорт	-	Земли населенных пунктов	Земельные участки (территории) общего пользования (12.0)	-	Не требуется	-	-
92	-	50:09:0060710: 979	46	Земли населенных пунктов	Автомобильный транспорт	-	Земли населенных пунктов	Земельные участки (территории) общего пользования (12.0)	-	Не требуется	-	-
93	-	50:09:0000000: 193904	87	Земли населенных пунктов	Автомобильный транспорт	-	Земли населенных пунктов	Земельные участки (территории) общего пользования (12.0)	-	Не требуется	-	-
94	-	50:09:0060736: 1139	61	Земли промышленности, энергетики, транспорта	Автомобильный транспорт	-	Земли промышленности, энергетики, транспорта	Автомобильный транспорт (7.2)	-	Не требуется	-	-

1	95	-	50:09:0060736: 1148	4589	Земли промышлен- ности, энергетики, транспорта	Автомобиль- ный транспорт	-	Земли промышлен- ности, энергетики, транспорта	Автомобиль- ный транспорт	9	10	11	12	13
										Автомобильный транспорт (7.2)	-	Не требуется	-	-
	96	-	50:09:0060736: 1137	58	Земли промышлен- ности, энергетики, транспорта	Автомобиль- ный транспорт	-	Земли промышлен- ности, энергетики, транспорта	Автомобильный транспорт (7.2)	-		Не требуется	-	-
	97	-	50:09:0000000: 190468	16485	Земли населенных пунктов	Автомобиль- ный транспорт	-	Земли населенных пунктов	Земельные участки (территории) общего пользования (12.0)	-		Не требуется	-	-
	98	-	50:09:0060736: 1114	2146	Земли промышлен- ности, энергетики, транспорта	Автомобиль- ный транспорт	-	Земли населенных пунктов	Земельные участки (территории) общего пользования (12.0)	-		Не требуется	-	-



1	2	3	4	5	6	7	8	9	10	11	12	13
104	-	50:41:0000000: 45677	7060	Земли населенных пунктов	Автомобильный транспорт	-	Земли населенных пунктов	Земельные участки (территории) общего пользования (12.0)	-	Не требуется	-	-
105	-	50:09:0060710: 886	140	Земли населенных пунктов	Автомобильный транспорт	-	Земли населенных пунктов	Земельные участки (территории) общего пользования (12.0)	-	Не требуется	-	-
106	-	50:09:0060736: 1120	13	Земли промышленности, энергетики, транспорта	Коммунальное обслуживание	-	Земли промышленности, энергетики, транспорта	Автомобильный транспорт (7.2)	-	Не требуется (полное изъятие)	-	-
107	-	50:09:0060710: 943	1172	Земли населенных пунктов	Магазины	-	Земли населенных пунктов	Земельные участки (территории) общего пользования (12.0)	-	Не требуется (полное изъятие)	-	-

108	-	50:41:0030337: 381	1 453	Земли промышлен- ности, энергетики, транспорта	Автомобиль- ный транспорт	-	Земли промышлен- ности, энергетики, транспорта	Земли промышлен- ности, энергетики, транспорта	Автомобиль- ный транспорт	9	10	11	12	13
109	-	50:41:0030337: 380	103	Земли промышлен- ности, энергетики, транспорта	Автомобиль- ный транспорт	-	Земли промышлен- ности, энергетики, транспорта	Земли промышлен- ности, энергетики, транспорта	Автомобиль- ный транспорт	Автомобиль- ный транспорт (7.2)	-	Не требуется	-	-
110	-	50:41:0030337: 382	221	Земли промышлен- ности, энергетики, транспорта	Автомобиль- ный транспорт	-	Земли промышлен- ности, энергетики, транспорта	Земли промышлен- ности, энергетики, транспорта	Автомобиль- ный транспорт	Автомобиль- ный транспорт (7.2)	-	Не требуется	-	-
111	-	50:09:0060710: 994	67	Земли населенных пунктов	Автомобиль- ный транспорт	-	Земли населенных пунктов	Земли населенных пунктов	Автомобиль- ный транспорт	Земель- ные участки (терри- тории) общего пользо- вания (12.0)	-	Не требуется	-	-
112	-	50:10:0030101: 1525	127	Земли промышлен- ности, энергетики, транспорта	Автомобиль- ный транспорт	-	Земли промышлен- ности, энергетики, транспорта	Земли промышлен- ности, энергетики, транспорта	Автомобиль- ный транспорт	Автомобиль- ный транспорт (7.2)	-	Не требуется	-	-
113	-	50:00:0000000: 222677	58	Земли промышлен- ности, энергетики, транспорта	Автомобиль- ный транспорт	-	Земли промышлен- ности, энергетики, транспорта	Земли промышлен- ности, энергетики, транспорта	Автомобиль- ный транспорт	Автомобиль- ный транспорт (7.2)	-	Не требуется	-	-



1	2	3	4	5	6	7	8	9	10	11	12	13
114	-	50:10:0030101: 1436	1 521	Земли промышлен- ности, энергетики, транспорта	Автомобиль- ный транспорт	-	Земли промышлен- ности, энергетики, транспорта	Автомобильный транспорт (7.2)	-	Не требуется	-	-

Образуемые земельные участки (2 этап)

№ п/п	Номера земельного участка по чертёку	Кадастровый номер земельного участка	Площадь испрашиваемого земельного участка, кв. м	Категория использования исходного земельного участка	Вид разрешенного использования исходного земельного участка <sup>2</sup>	Условный номер образуемого земельного участка	Планируемая категория использования земельных участков	Планируемый вид разрешенного использования земельных участков (код)	Площадь испрашиваемого земельного участка, кв. м	Способ образования	Целевое назначение лесов	Примечание
1	2	3	4	5	6	7	8	9	10	11	12	13
1	1	50:41:0020607:155	847	Земли населенных пунктов	Размещение магазина, общественное питание	50:41:0020607:155:ЗУ1	Земли населенных пунктов	Улично-дорожная сеть (12.0.1)	96	Путем раздела земельного участка	-	-
2	2	50:41:0020614:55	792	Земли населенных пунктов	Торговая деятельность	50:41:0020614:55:ЗУ1	Земли населенных пунктов	Улично-дорожная сеть (12.0.1)	73	Путем раздела земельного участка	-	-
3	3	50:41:0020502:91	739	Земли населенных пунктов	Коммунальное хозяйство	50:41:0020502:91:ЗУ1	Земли населенных пунктов	Улично-дорожная сеть (12.0.1)	115	Путем раздела земельного участка	-	-
4	4	50:41:0020502:10	250	Земли населенных пунктов	Размещение контрольно-регулирующего пункта АТС	50:41:0020502:10:ЗУ1	Земли населенных пунктов	Улично-дорожная сеть (12.0.1)	210	Путем раздела земельного участка	-	-

<sup>2</sup> Далее по тексту вид разрешенного использования земельного участка приведен в соответствии с данными Единого государственного реестра недвижимости

1	2	3	4	5	6	7	8	9	10	11	12	13
5	5	50:41:0020504: 486	22366	Земли населенных пунктов	Размещение Дворца Спорта «Лобня»	50:41:0020504: 486:ЗУ1	Земли населенных пунктов	Улично-дорожная сеть (12.0.1)	1062	Путем раздела земельного участка	-	-
6	6	50:41:0020203: 26	61	Земли населенных пунктов	Размещение нружной теплотрассы	50:41:0020203: 26:ЗУ1	Земли населенных пунктов	Улично-дорожная сеть (12.0.1)	7	Путем раздела земельного участка	-	-
7	7	50:41:0030337: 45	271	Земли населенных пунктов	Размещение торгово-офисно-складского комплекса	50:41:0030337: 45:ЗУ1	Земли населенных пунктов	Улично-дорожная сеть (12.0.1)	254	Путем раздела земельного участка	-	-
8	8	50:41:0000000: 45393	26565	Земли населенных пунктов	Земельные участки (территории) общего пользования	50:41:0000000: 45393:ЗУ1	Земли населенных пунктов	Улично-дорожная сеть (12.0.1)	21564	Путем раздела земельного участка	-	-
9	9	50:41:0020301: 472	130	Земли населенных пунктов	Размещение теплотрассы	50:41:0020301: 472:ЗУ1	Земли населенных пунктов	Улично-дорожная сеть (12.0.1)	14	Путем раздела земельного участка	-	-
10	10	50:41:0020204: 25	55	Земли населенных пунктов	Для размещения наружной теплотрассы	50:41:0020204: 25:ЗУ1	Земли населенных пунктов	Улично-дорожная сеть (12.0.1)	32	Путем раздела земельного участка	-	-
11	11	50:41:0020605: 4	236	Земли населенных пунктов	Строитель-ство кафе	50:41:0020605: 4:ЗУ1	Земли населенных пунктов	Улично-дорожная сеть (12.0.1)	126	Путем раздела земельного участка	-	-

1	2	3	4	5	6	7	8	9	10	11	12	13
12	12	50:41:0020104: 60	750	Земли населенных пунктов	Для обществен- но-делового и граждан- ского строитель- ства	50:41:0020104: 60:ЗУ1	Земли населенных пунктов	Улично- дорожная сеть (12.0.1)	420	Путем раздела земельного участка	-	-
13	13	50:41:0020104: 23	472	Земли населенных пунктов	Строительств о торгово- развлекатель- ного центра	50:41:0020104: 23:ЗУ1	Земли населенных пунктов	Улично- дорожная сеть (12.0.1)	17	Путем раздела земельного участка	-	-
14	14	50:41:0020401: 432	4498	Земли населенных пунктов	Производ- ственная база	50:41:0020401: 432:ЗУ1	Земли населенных пунктов	Улично- дорожная сеть (12.0.1)	418	Путем раздела земельного участка	-	-
15	15	50:41:0020301: 31	106	Земли населенных пунктов	Размещение теплотрассы	50:41:0020301: 31:ЗУ1	Земли населенных пунктов	Улично- дорожная сеть (12.0.1)	2	Путем раздела земельного участка	-	-
16	16	50:41:0020301: 30	44	Земли населенных пунктов	Размещение теплотрассы	50:41:0020301: 30:ЗУ1	Земли населенных пунктов	Улично- дорожная сеть (12.0.1)	1	Путем раздела земельного участка	-	-
17	17	50:41:0020605: 30	3158	Земли населенных пунктов	Размещение автосервиса	50:41:0020605: 30:ЗУ1	Земли населенных пунктов	Улично- дорожная сеть (12.0.1)	206	Путем раздела земельного участка	-	-

1	18	50:41:0020507: 8	37	Земли населенных пунктов	Для размещения, обслуживания и эксплуатации и опоры № 24 ЛЭП 35 кВ «Красная Поляна-Лобня» / № 63 ЛЭП 35 кВ «Хлебниково-Красная Поляна» с отпайкой	50:41:0020507: 8:ЗУ1	Земли населенных пунктов	Улично-дорожная сеть (12.0.1)	32	Путем земельного участка	-	13
19	19	50:41:0020204: 3	1231	Земли населенных пунктов	Под размещение магазина	50:41:0020204: 3:ЗУ1	Земли населенных пунктов	Улично-дорожная сеть (12.0.1)	174	Путем земельного участка	-	-
20	20	50:00:0000000: 222412	8942	Земли сельскохозяйственного назначения	Для производства сельскохозяйственной продукции	50:00:0000000: 222412:ЗУ1	Земли промышленности, энергетики, транспорта <sup>3</sup>	Автомобильный транспорт (7.2)	3966	Путем земельного участка	-	-
21	21	50:41:0020508: 7	7740	Земли населенных пунктов	Размещение здания администрации	50:41:0020508: 7:ЗУ1	Земли населенных пунктов	Улично-дорожная сеть (12.0.1)	405	Путем земельного участка	-	-

<sup>3</sup> Здесь и далее по тексту категорию «Земли промышленности, энергетики, транспорта, связи, радиовещания, телевидения, информатики, земли для обеспечения космической деятельности, земли обороны, безопасности и земли иного специального назначения» изложить как «Земли промышленности, энергетики, транспорта».

1	22	50:41:0020612: 800	30137	Земли населенных пунктов	Дошкольное, начальное и среднее общее образование	50:41:0020612: 800:ЗУ1	Земли населенных пунктов	Улично-дорожная сеть (12.0.1)	2404	Путем раздела земельного участка	-	13
23	23	50:41:0020502: 20	655	Земли населенных пунктов	Для ведения огородничества	50:41:0020502: 20:ЗУ1	Земли населенных пунктов	Улично-дорожная сеть (12.0.1)	89	Путем раздела земельного участка	-	-
24	24	50:41:0020401: 24	558	Земли населенных пунктов	Для размещения торгового-административного здания	50:41:0020401: 24:ЗУ1	Земли населенных пунктов	Улично-дорожная сеть (12.0.1)	206	Путем раздела земельного участка	-	-
25	25	50:41:0020610: 876	6228	Земли населенных пунктов	Для размещения магазина	50:41:0020610: 876:ЗУ1	Земли населенных пунктов	Улично-дорожная сеть (12.0.1)	170	Путем раздела земельного участка	-	-
26	26	50:41:0020105: 129	4587	Земли населенных пунктов	Сельскохозяйственное использование	50:41:0020105: 129:ЗУ1	Земли населенных пунктов	Улично-дорожная сеть (12.0.1)	2118	Путем раздела земельного участка	-	-
27	27	50:41:0020506: 11	565	Земли населенных пунктов	Размещение наружной теплоотраппы	50:41:0020506: 11:ЗУ1	Земли населенных пунктов	Улично-дорожная сеть (12.0.1)	24	Путем раздела земельного участка	-	-
28	28	50:41:0020104: 5	1115	Земли населенных пунктов	Размещение магазина	50:41:0020104: 5:ЗУ1	Земли населенных пунктов	Улично-дорожная сеть (12.0.1)	146	Путем раздела земельного участка	-	-
29	29	50:41:0020401: 431	1763	Земли населенных пунктов	Объекты дорожного сервиса	50:41:0020401: 431:ЗУ1	Земли населенных пунктов	Улично-дорожная сеть (12.0.1)	1260	Путем раздела земельного участка	-	-

1	2	3	4	5	6	7	8	9	10	11	12	13
30	30	50:12:0050401: 4	10320	Земли промышленности, энергетики, транспорта	Под промышленную площадку	50:12:0050401: 4:ЗУ1	Земли промышленности, энергетики, транспорта	Автомобильный транспорт (7.2)	493	Путем земельного участка	-	-
31	31	50:41:0020502: 23	610	Земли населенных пунктов	Для ведения огороженного участка	50:41:0020502: 23:ЗУ1	Земли населенных пунктов	Улично-дорожная сеть (12.0.1)	108	Путем земельного участка	-	-
32	32	50:00:0000000: 1118	5417	Земли лесного фонда	Заготовка древесины (включая СОМ); заготовка и сбор недревесных лесных ресурсов; <sup>4</sup>	50:00:0000000: 1118:ЗУ1	Земли промышленности, энергетики, транспорта	Автомобильный транспорт (7.2)	792	Путем земельного участка	ЗАЩИТНЫЕ ЛЕСА	Клинское лесничество, Краснополянское участковое лесничество, квартал 155, выделы 2, 10
33	33	50:41:0020504: 392	64211	Земли населенных пунктов	Многоэтажное жилищное строительство	50:41:0020504: 392:ЗУ1	Земли населенных пунктов	Улично-дорожная сеть (12.0.1)	3140	Путем земельного участка	-	-
34	34	50:41:0020605: 3	1571	Земли населенных пунктов	Территория магазина и автомобильной	50:41:0020605: 3:ЗУ1	Земли населенных пунктов	Улично-дорожная сеть (12.0.1)	469	Путем земельного участка	-	-

<sup>4</sup> Заготовка древесины (включая СОМ); заготовка и сбор недревесных лесных ресурсов; заготовка пищевых лесных ресурсов и сбор лекарственных растений; осуществление видов деятельности в сфере охотничьего хозяйства; осуществление научно-исследовательской деятельности, образовательной деятельности; осуществление рекреационной деятельности; выполнение работ по геологическому изучению недр, разработка месторождений полезных ископаемых; строительство и эксплуатация водохранилищ и иных искусственных водных объектов, а также гидротехнических сооружений, морских портов, морских терминалов, речных портов, причалов; строительство, реконструкция, эксплуатация линейных объектов; осуществление религиозной деятельности; изыскательские работы.

1	2	3	4	5	6	7	8	9	10	11	12	13
35	35	50:41:0020614: 16	109	Земли населенных пунктов	Размещение надземной теплотрассы	50:41:0020614: 16:ЗУ1	Земли населенных пунктов	Улично-дорожная сеть (12.0.1)	102	Путем раздела земельного участка	-	-
36	36	50:12:0050401: 5	10024	Земли промышленности, энергетики, транспорта	Под промышленную площадку	50:12:0050401: 5:ЗУ1	Земли промышленности, энергетики, транспорта	Автомобильный транспорт (7.2)	965	Путем раздела земельного участка	-	-
37	37	50:41:0020401: 430	2570	Земли населенных пунктов	Производственная база	50:41:0020401: 430:ЗУ1	Земли населенных пунктов	Улично-дорожная сеть (12.0.1)	530	Путем раздела земельного участка	-	-
38	38	50:41:0020607: 75	944	Земли населенных пунктов	Размещение магазина, общественное питание	50:41:0020607: 75:ЗУ1	Земли населенных пунктов	Улично-дорожная сеть (12.0.1)	445	Путем раздела земельного участка	-	-
39	39	50:41:0020501: 2386	2671	Земли населенных пунктов	Для комплексного освоения, в целях жилищного строительства с видами разрешенного использования – многоэтажное жилищное строительство <sup>5</sup>	50:41:0020501: 2386:ЗУ1	Земли населенных пунктов	Улично-дорожная сеть (12.0.1)	1047	Путем раздела земельного участка	-	-

<sup>5</sup> Для комплексного освоения, в целях жилищного строительства с видами разрешенного использования – многоэтажное жилищное строительство, в том числе строительство объектов социального обеспечения, коммунального хозяйства, транспортной инфраструктуры и инженерных сетей



1	40	50:41:0020403: 15	15093 0	Земли населенных пунктов	Территория парка культуры и отдыха	50:41:0020403: 15:ЗУ1	Земли населенных пунктов	Улично-дорожная сеть (12.0.1)	4954	Путем земельного участка	-	13
41	41	50:12:0050401: 7	10320	Земли промышленности, энергетики, транспорта	Под промышленную площадку	50:12:0050401: 7:ЗУ1	Земли промышленности, энергетики, транспорта	Автомобильный транспорт (7.2)	1610	Путем земельного участка	-	-
42	42	50:41:0000000: 32	7057	Земли населенных пунктов	Размещение городского магистрального напорного коллектора	50:41:0000000: 32:ЗУ1	Земли населенных пунктов	Улично-дорожная сеть (12.0.1)	182	Путем земельного участка	-	-
43	43	50:41:0020401: 39	18800	Земли населенных пунктов	Под размещение производственной базы	50:41:0020401: 39:ЗУ1	Земли населенных пунктов	Улично-дорожная сеть (12.0.1)	1655	Путем земельного участка	-	-
44	44	50:12:0050401: 6	10133	Земли промышленности, энергетики, транспорта	Под промышленную площадку	50:12:0050401: 6:ЗУ1	Земли промышленности, энергетики, транспорта	Автомобильный транспорт (7.2)	42	Путем земельного участка	-	-
45	45	50:41:0020604: 115	31000	Земли населенных пунктов	Строительство торгового делового комплекса	50:41:0020604: 115:ЗУ1	Земли населенных пунктов	Улично-дорожная сеть (12.0.1)	1008	Путем земельного участка	-	-

1	46	50:41:0020105: 13	2227	Земли населенных пунктов	Для размещения автозаправочной станции с мойкой автомобилей	50:41:0020105: 13:ЗУ1	Земли населенных пунктов	Улично-дорожная сеть (12.0.1)	282	Путем земельного участка	-	13
47	47	50:41:0020105: 13	2227	Земли населенных пунктов	Для размещения автозаправочной станции с мойкой автомобилей	50:41:0020105: 13:ЗУ2	Земли населенных пунктов	Улично-дорожная сеть (12.0.1)	17	Путем земельного участка	-	-
48	48	50:41:0000000: 45053	14529	Земли населенных пунктов	Для комплексного освоения, в целях жилищного строительства с видами разрешенного использования – многоэтажное жилищное строительство <sup>6</sup>	50:41:0000000: 45053:ЗУ1	Земли населенных пунктов	Улично-дорожная сеть (12.0.1)	260	Путем земельного участка	-	-

<sup>6</sup> Для комплексного освоения, в целях жилищного строительства с видами разрешенного использования - многоэтажное жилищное строительство, в том числе строительство объектов социального обеспечения, коммунального хозяйства, транспортной инфраструктуры и инженерных сетей

1	49	50:41:0000000:45053	14529	Земли населенных пунктов	Для комплексного освоения, в целях жилищного строительства с видами разрешенного использования – многоэтажное жилищное строительство <sup>7</sup>	50:41:0000000:45053:ЗУ2	Земли населенных пунктов	Улично-дорожная сеть (12.0.1)	105	Путем земельного участка	-	13
50	50	50:41:0020401:38	4200	Земли населенных пунктов	Территория торгового делового центра	50:41:0020401:38:ЗУ1	Земли населенных пунктов	Улично-дорожная сеть (12.0.1)	782	Путем земельного участка	-	-
51	51	50:41:0020401:38	4200	Земли населенных пунктов	Территория торгового делового центра	50:41:0020401:38:ЗУ2	Земли населенных пунктов	Улично-дорожная сеть (12.0.1)	70	Путем земельного участка	-	-
52	52	50:41:0020610:881	69412	Земли населенных пунктов	Общее пользование территории (размещение городского парка)	50:41:0020610:881:ЗУ1	Земли населенных пунктов	Улично-дорожная сеть (12.0.1)	2859	Путем земельного участка	-	-

<sup>7</sup> Для комплексного освоения, в целях жилищного строительства с видами разрешенного использования – многоэтажное жилищное строительство, в том числе строительство объектов социального обеспечения, коммунального хозяйства, транспортной инфраструктуры и инженерных сетей

1	53	50:41:0020610: 881	69412	Земли населенных пунктов	Общее пользование территории (размещение городского парка)	50:41:0020610: 881:ЗУ2	Земли населенных пунктов	Улично-дорожная сеть (12.0.1)	1571	Путем земельного участка	-	13
2	54	50:41:0020501: 175	29181	Земли населенных пунктов	Сельскохозяйственное использование	50:41:0020501: 175:ЗУ1	Земли населенных пунктов	Коммунальное обслуживание (3.1)	143	Путем земельного участка	-	-
3	55	50:41:0020610: 881	69412	Земли населенных пунктов	Общее пользование территории (размещение городского парка)	50:41:0020610: 881:ЗУ3	Земли населенных пунктов	Коммунальное обслуживание (3.1)	719	Путем земельного участка	-	-
4	56	50:41:0020501: 175	29181	Земли населенных пунктов	Сельскохозяйственное использование	50:41:0020501: 175:ЗУ2	Земли населенных пунктов	Улично-дорожная сеть (12.0.1)	29042	Путем земельного участка	-	-
5	57	50:41:0020610: 374	7953	Земли населенных пунктов	Под комплексное освоение в целях жилищного строительства	50:41:0020610: 374:ЗУ1	Земли населенных пунктов	Улично-дорожная сеть (12.0.1)	27	Путем земельного участка	-	-

1	2	3	4	5	6	7	8	9	10	11	12	13
58	58	50:41:0020610: 374	7953	Земли населенных пунктов	Под комплексное освоение в целях жилищного строительства	50:41:0020610: 374:ЗУ2	Земли населенных пунктов	Улично-дорожная сеть (12.0.1)	994	Путем раздела земельного участка	-	-
59	59	50:41:0020610: 374	7953	Земли населенных пунктов	Под комплексное освоение в целях жилищного строительства	50:41:0020610: 374:ЗУ3	Земли населенных пунктов	Улично-дорожная сеть (12.0.1)	771	Путем раздела земельного участка	-	-
60	60	50:41:0020610: 875	772	Земли населенных пунктов	Для размещения магазина	50:41:0020610: 875:ЗУ1	Земли населенных пунктов	Коммунальное обслуживание (3.1)	366	Путем раздела земельного участка	-	-
61	61	50:41:0020610: 875	772	Земли населенных пунктов	Для размещения магазина	50:41:0020610: 875:ЗУ2	Земли населенных пунктов	Коммунальное обслуживание (3.1)	31	Путем раздела земельного участка	-	-
62	62	50:41:0020615: 20	25	Земли населенных пунктов	Размещение наружной теплотрассы	50:41:0020615: 20:ЗУ1	Земли населенных пунктов	Улично-дорожная сеть (12.0.1)	18	Путем раздела земельного участка	-	-
63	63	50:41:0020301: 4	1230	Земли населенных пунктов	Под размещение автостоянки	50:41:0020301: 4:ЗУ1	Земли населенных пунктов	Улично-дорожная сеть (12.0.1)	288	Путем раздела земельного участка	-	-
64	64	50:41:00000000: 45075	78188	Земли населенных пунктов	Автомобильный транспорт	50:41:00000000: 45075:ЗУ1	Земли населенных пунктов	Улично-дорожная сеть (12.0.1)	8775	Путем раздела земельного участка	-	-

1	65	50:41:0000000: 45075	78188	Земли населенных пунктов	Автомобильный транспорт	50:41:0000000: 45075:3У2	Земли населенных пунктов	Улично-дорожная сеть (12.0.1)	54921	Путем раздела земельного участка	-	13
66	66	50:41:0020615: 20	25	Земли населенных пунктов	Размещение наружной теплотрассы	50:41:0020615: 20:3У2	Земли населенных пунктов	Улично-дорожная сеть (12.0.1)	10	Путем раздела земельного участка	-	-
67	67	50:41:0020301: 4	1230	Земли населенных пунктов	Под размещение автостоянки	50:41:0020301: 4:3У2	Земли населенных пунктов	Улично-дорожная сеть (12.0.1)	122	Путем раздела земельного участка	-	-
68	68	50:41:0000000: 45075	78188	Земли населенных пунктов	Автомобильный транспорт	50:41:0000000: 45075:3У3	Земли населенных пунктов	Улично-дорожная сеть (12.0.1)	121	Путем раздела земельного участка	-	-
69	69	50:41:0000000: 45075	78188	Земли населенных пунктов	Автомобильный транспорт	50:41:0000000: 45075:3У4	Земли населенных пунктов	Улично-дорожная сеть (12.0.1)	152	Путем раздела земельного участка	-	-
70	70	50:41:0030337	-	-	-	50:41:0030337: ЗУ1	Земли населенных пунктов	Улично-дорожная сеть (12.0.1)	850	Образование из земель, находящихся в государственной или муниципальной собственности	-	-

1	2	3	4	5	6	7	8	9	10	11	12	13
71	71	50:41:0020615	-	-	-	50:41:0020615: ЗУ1	Земли населенных пунктов	Улично-дорожная сеть (12.0.1)	1372	Образование из земель, находящихся в государственной или муниципальной собственности	-	-
72	72	50:09:0060736	-	-	-	50:09:0060736: ЗУ1	Земли промышленности, энергетики, транспорта	Автомобильный транспорт (7.2)	1080	Образование из земель, находящихся в государственной или муниципальной собственности	-	-
73	73	50:41:0020501	-	-	-	50:41:0020501: ЗУ1	Земли населенных пунктов	Улично-дорожная сеть (12.0.1)	2402	Образование из земель, находящихся в государственной или муниципальной собственности	-	-

1	74	50:41:0020615	-	-	-	50:41:0020615: ЗУ2	Земли населенных пунктов	Улично-дорожная сеть (12.0.1)	1429	Образование из земель, находящихся в государственной или муниципальной собственности	-	13
75	75	50:41:0020401	-	-	-	50:41:0020401: ЗУ1	Земли населенных пунктов	Улично-дорожная сеть (12.0.1)	3363	Образование из земель, находящихся в государственной или муниципальной собственности	-	-
76	76	50:41:0020301	-	-	-	50:41:0020301: ЗУ1	Земли населенных пунктов	Улично-дорожная сеть (12.0.1)	9085	Образование из земель, находящихся в государственной или муниципальной собственности	-	-



1	77	50:41:0020604	-	-	-	50:41:0020604: ЗУ1	Земли населенных пунктов	Улично-дорожная сеть (12.0.1)	5291	Образование из земель, находящихся в государственной или муниципальной собственности	-	13
78	78	50:41:0020501	-	-	-	50:41:0020501: ЗУ2	Земли населенных пунктов	Улично-дорожная сеть (12.0.1)	2780	Образование из земель, находящихся в государственной или муниципальной собственности	-	-
79	79	50:41:0020503	-	-	-	50:41:0020503: ЗУ1	Земли населенных пунктов	Улично-дорожная сеть (12.0.1)	2103	Образование из земель, находящихся в государственной или муниципальной собственности	-	-

1	80	50:41:0020504	-	-	-	50:41:0020504: ЗУ1	Земли населенных пунктов	Улично-дорожная сеть (12.0.1)	738	Образование из земель, находящихся в государственной или муниципальной собственности	-	13
81	81	50:41:0020607	-	-	-	50:41:0020607: ЗУ1	Земли населенных пунктов	Улично-дорожная сеть (12.0.1)	4942	Образование из земель, находящихся в государственной или муниципальной собственности	-	-
82	82	50:41:0020610	-	-	-	50:41:0020610: ЗУ1	Земли населенных пунктов	Улично-дорожная сеть (12.0.1)	38	Образование из земель, находящихся в государственной или муниципальной собственности	-	-

1	83	50:41:0020614	-	-	-	50:41:0020614: ЗУ1	Земли населенных пунктов	Улично-дорожная сеть (12.0.1)	19264	Образование из земель, находящихся в государственной или муниципальной собственности	-	13
84	84	50:41:0020610	-	-	-	50:41:0020610: ЗУ2	Земли населенных пунктов	Коммунальное обслуживание (3.1)	116	Образование из земель, находящихся в государственной или муниципальной собственности	-	-
85	85	50:41:0020403	-	-	-	50:41:0020403: ЗУ1	Земли населенных пунктов	Улично-дорожная сеть (12.0.1)	3637	Образование из земель, находящихся в государственной или муниципальной собственности	-	-

1	86	50:41:0020403	-	-	-	50:41:0020403: ЗУ2	Земли населенных пунктов	Улично-дорожная сеть (12.0.1)	5	Образование из земель, находящихся в государственной или муниципальной собственности	-	13
87	87	50:41:0020403	-	-	-	50:41:0020403: ЗУ3	Земли населенных пунктов	Улично-дорожная сеть (12.0.1)	2808	Образование из земель, находящихся в государственной или муниципальной собственности	-	-
88	88	50:41:0020614	-	-	-	50:41:0020614: ЗУ2	Земли населенных пунктов	Улично-дорожная сеть (12.0.1)	157	Образование из земель, находящихся в государственной или муниципальной собственности	-	-

1	2	3	4	5	6	7	8	9	10	11	12	13
89	89	50:41:0020105	-	-	-	50:41:0020105: ЗУ1	Земли населенных пунктов	Улично-дорожная сеть (12.0.1)	30	Образование из земель, находящихся в государственной или муниципальной собственности	-	-
90	90	50:41:0020406	-	-	-	50:41:0020406: ЗУ1	Земли населенных пунктов	Улично-дорожная сеть (12.0.1)	1428	Образование из земель, находящихся в государственной или муниципальной собственности	-	-
91	91	50:41:0020203	-	-	-	50:41:0020203: ЗУ1	Земли населенных пунктов	Улично-дорожная сеть (12.0.1)	37	Образование из земель, находящихся в государственной или муниципальной собственности	-	-

1	2	3	4	5	6	7	8	9	10	11	12	13
92	92	50:41:0020204	-	-	-	50:41:0020204: ЗУ1	Земли населенных пунктов	Улично-дорожная сеть (12.0.1)	250	Образование из земель, находящихся в государственной или муниципальной собственности	-	-
93	93	50:12:0050401	-	-	-	50:12:0050401: ЗУ1	Земли промышленности, энергетики, транспорта	Автомобильный транспорт (7.2)	74	Образование из земель, находящихся в государственной или муниципальной собственности	-	-
94	94	50:41:0030337	-	-	-	50:41:0030337: ЗУ2	Земли промышленности, энергетики, транспорта	Автомобильный транспорт (7.2)	1	Образование из земель, находящихся в государственной или муниципальной собственности	-	-

1	95	50:41:0020501	-	-	-	50:41:0020501: ЗУ3	Земли промышлен- ности, энергетики, транспорта	Автомобильный транспорт (7.2)	56	Образование из земель, находящихся в государственной или муниципальной собственности	-	13
96	96*	50:12:0050401	-	-	-	50:12:0050401: ЗУ2	Земли промышлен- ности, энергетики, транспорта	Автомобильный транспорт (7.2)	1920	Образование из земель, находящихся в государственной или муниципальной собственности	защитные леса	Клинское лесничество, Красно- полянское участковое лесничество, квартал 154, выдел 18, квартал 155, выдел 1

1	97	50:12:0050401	-	-	-	50:12:0050401: ЗУЗ	Земли промышлен- ности, энергетики, транспорта	Автомо- бильный транспорт (7.2)	1164	Образо- вание из земель, находя- щихся в государст- венной или муници- пальной собствен- ности	12  защитные леса	13 Клинское лесни- чество, Красно- полянское участковое лесни- чество, квартал 154, выдел 18, Дмитров- ское лесни- чество, Дмитров- ское сельское (городской округ Мытищи) участковое лесни- чество, квартал 12, выдел 88
---	----	---------------	---	---	---	-----------------------	--	--	------	---	-------------------------	---



1	98	50:41:0020501	-	-	-	50:41:0020501: ЗУ4	Земли промышлен- ности, энергетики, транспорта	Автомобильный транспорт (7.2)	2739	Образование из земель, находящихся в государственной или муниципальной собственности	защитные леса	Клинское лесничество, Красно- полянское участковое лесничество, квартал 155, выделы 2, 3	13
99	99*	50:41:0030337	-	-	-	50:41:0030337: ЗУ3	Земли промышлен- ности, энергетики, транспорта	Автомобильный транспорт (7.2)	35	Образование из земель, находящихся в государственной или муниципальной собственности	защитные леса	Клинское лесничество, Красно- полянское участковое лесничество, квартал 155, выдел 11	
100	100 *	50:09:0060736	-	-	-	50:09:0060736: ЗУ2	Земли промышлен- ности, энергетики, транспорта	Автомобильный транспорт (7.2)	31852	Образование из земель, находящихся в государственной или муниципальной собственности	защитные леса	Клинское лесничество, Красно- полянское участковое лесничество, квартал 155, выделы 2, 3, 5	

1	101												
2	101 *												
3	50:09:0060736												
4	-												
5	-												
6	-												
7	50:09:0060736: ЗУЗ												
8	Земли промышлен- ности, энергетики, транспорта												
9	Автомо- бильный транспорт (7.2)												
10	27552												
11	Образо- вание из земель, находя- щихся в государст- венной или муници- пальной собствен- ности												
12	ЗАЩИТНЫЕ ЛЕСА												
13	Клинское лесни- чество, Красно- полянское участковое лесни- чество, квартал 154, выделы 18, 19, квартал 155, выдел 1, Дмитров- ское лесни- чество, Дмитров- ское сельское (городской округ Мытищи) участковое лесни- чество, квартал 12, выдел 88												

102	102	50:41:0020506	-	-	-	50:41:0020506: ЗУ1	Земли населенных пунктов	Улично-дорожная сеть (12.0.1)	19000	Образование из земель, находящихся в государственной или муниципальной собственности	-	13
103	103	50:41:0020104	-	-	-	50:41:0020104: ЗУ1	Земли населенных пунктов	Улично-дорожная сеть (12.0.1)	6726	Образование из земель, находящихся в государственной или муниципальной собственности	-	-
104	156	50:41:0020615: 21	65	Земли населенных пунктов	размещение наружной теплотрассы	50:41:0020615: 21:ЗУ1	Земли населенных пунктов	Улично-дорожная сеть (12.0.1)	-	Не требуется (полное изъятие)	-	-
105	157	50:41:0020501: 174	6189	Земли населенных пунктов	сельскохозяйственное использование	50:41:0020501: 174:ЗУ1	Земли населенных пунктов	Улично-дорожная сеть (12.0.1)	-	Не требуется (полное изъятие)	-	-

106	158	50:41:0020506: 33	33	Земли населенных пунктов	Для размещения, обслуживания и эксплуатации опоры № 21 ЛЭП 35 кВ «Красная Поляна-Лобня» / № 66 ЛЭП 35 кВ «Хлебниково-Красная Поляна» с отпайкой	50:41:0020506: 33:ЗУ1	Земли населенных пунктов	Улично-дорожная сеть (12.0.1)	-	11 Не требуется (полное изъятие)	12 -	13 -
107	159	50:41:0020506: 32	33	Земли населенных пунктов	Для размещения, обслуживания и эксплуатации опоры № 22 ЛЭП 35 кВ «Красная Поляна-Лобня» / № 65 ЛЭП 35 кВ «Хлебниково-Красная Поляна» с отпайкой	50:41:0020506: 32:ЗУ1	Земли населенных пунктов	Улично-дорожная сеть (12.0.1)	-	11 Не требуется (полное изъятие)	12 -	13 -

1	2	3	4	5	6	7	8	9	10	11	12	13
108	160	50:41:0020507: 9	50	Земли населенных пунктов	Для размещения, обслуживания и эксплуатации опоры № 23 ЛЭП 35 кВ «Красная Поляна-Лобня» / № 64 ЛЭП 35 кВ «Хлебниково-Красная Поляна» с отпайкой	50:41:0020507: 9:ЗУ1	Земли населенных пунктов	Улично-дорожная сеть (12.0.1)	-	Не требуется (полное изъятие)	-	-
109	161	50:41:0020504: 391	211	Земли населенных пунктов	Многоэтажное жилищное строительство	50:41:0020504: 391:ЗУ1	Земли населенных пунктов	Улично-дорожная сеть (12.0.1)	-	Не требуется (полное изъятие)	-	-
110	162	50:41:0020104: 22	10	Земли населенных пунктов	Размещение наружной теплоотрассы	50:41:0020104: 22:ЗУ1	Земли населенных пунктов	Улично-дорожная сеть (12.0.1)	-	Не требуется (полное изъятие)	-	-

111	163	50:41:0020501: 2389	54	Земли лесного фонда	Заготовка древесины (включая СОМ); заготовка и сбор недревесных лесных ресурсов; <sup>8</sup>	50:41:0020501: 2389:ЗУ1	Земли промышленности, энергетики, транспорта	Автомобильный транспорт (7.2)	-	Не требуется (полное изъятие)	защитные леса	Клинское лесничество, Краснополянное участковое лесничество, квартал 155, выдел 2
112	164	50:41:0020610: 371	33	Земли населенных пунктов	Для размещения, обслуживания и эксплуатации опоры № 20 ЛЭП 35 кВ «Красная Поляна-Лобня» / № 67 ЛЭП 35 кВ «Хлебниково-Красная Поляна» с отпайкой	50:41:0020610: 371:ЗУ1	Земли населенных пунктов	Улично-дорожная сеть (12.0.1)	-	Не требуется (полное изъятие)	-	-

<sup>8</sup> Заготовка древесины (включая СОМ); заготовка и сбор недревесных лесных ресурсов; заготовка пищевых лесных ресурсов и сбор лекарственных растений; осуществление видов деятельности в сфере охотничьего хозяйства; осуществление научно-исследовательской деятельности, образовательной деятельности; осуществление рекреационной деятельности; выполнение работ по геологическому изучению недр, разработка месторождений полезных ископаемых; строительство и эксплуатация водохранилищ и иных искусственных водных объектов, а также гидротехнических сооружений, морских портов, причалов, речных портов, морских терминалов, причалов, строительство, реконструкция, эксплуатация линейных объектов; осуществление религиозной деятельности; изыскательские работы.

1	113	50:41:0020504: 440	471	Земли населенных пунктов	Многоэтажное жилищное строительство	50:41:0020504: 440:ЗУ1	Земли населенных пунктов	Улично-дорожная сеть (12.0.1)	-	Не требуется (полное изъятие)	-	13
	114	50:41:0020501: 2373	646	Земли населенных пунктов	Для комплексного освоения, в целях жилищного строительства с видами разрешенного использования – многоэтажное жилищное строительство <sup>9</sup>	50:41:0020501: 2373:ЗУ1	Земли населенных пунктов	Улично-дорожная сеть (12.0.1)	-	Не требуется (полное изъятие)	-	-
Итого в зоне размещения линейного объекта												317857

Примечание: \* по данным государственного лесного реестра земельный участок образуется из земель лесного фонда.

<sup>9</sup> Для комплексного освоения, в целях жилищного строительства с видами разрешенного использования – многоэтажное жилищное строительство, в том числе строительство объектов социального обеспечения, коммунального хозяйства, транспортной инфраструктуры и инженерных сетей.

Характеристика земель лесного фонда по данным Комитета лесного хозяйства Московской области (Клинское лесничество Краснополянское участковое лесничество, квартал 156, Клинское лесничество участковое лесничество квартал 32), предполагаемых к переводу из состава земель лесного фонда в земли с категориями «Земли промышленности, энергетики, транспорта, связи, радиовещания, телевидения, информатики, земли для обеспечения космической деятельности, земли обороны, безопасности и земли иного специального назначения» (1 этап)

Выдел	Состав, особенности выдела, количественная доля в составе древостоя пород деревьев	Высота, м	Возраст	Ярус	Подрост., подлесок	Хозяйственные мероприятия	Номер образуемого участка	Площадь лесного выдела в границах линейного объекта, кв. м
Клинское лесничество, Клинское сельское участковое лесничество								
Категория защитности – леса, расположенные в первом и втором поясах зон санитарной охраны источников питьевого и хозяйственно-бытового водоснабжения								
Виды использования: заготовка древесины (включая СОМ), заготовка и сбор недревесных лесных ресурсов, заготовка пищевых лесных ресурсов и сбор лекарственных растений, осуществление видов деятельности в сфере охотничьего хозяйства, ведение сельского хозяйства (сенокосение пчеловодство), осуществление научно-исследовательской деятельности, образовательной деятельности, осуществление рекреационной деятельности; выращивание посадочного материала лесных растений (саженцев, семян), выполнение работ по геологическому изучению недр, разработка месторождений и полезных ископаемых, строительство и эксплуатация водохранилищ и иных искусственных водных объектов, а также гидротехнических сооружений морских терминалов, речных портов, причалов; строительство, реконструкция линейных объектов, осуществление религиозной деятельности, эксплуатация портов, причалов; строительство, реконструкция линейных объектов, осуществление религиозной деятельности								
Клинское лесничество, Краснополянское участковое лесничество								
Категория защитности – леса, расположенные в первом и втором поясах зон санитарной охраны источников питьевого и хозяйственно-бытового водоснабжения								
Виды использования: заготовка древесины (включая СОМ), заготовка и сбор недревесных лесных ресурсов, заготовка пищевых лесных ресурсов и сбор лекарственных растений, осуществление видов деятельности в сфере охотничьего хозяйства, ведение сельского хозяйства (сенокосение пчеловодство), осуществление научно-исследовательской деятельности, образовательной деятельности, осуществление рекреационной деятельности; выращивание посадочного материала лесных растений (саженцев, семян), выполнение работ по геологическому изучению недр, разработка месторождений и полезных ископаемых, строительство и эксплуатация водохранилищ и иных искусственных водных объектов, а также гидротехнических сооружений морских терминалов, речных портов, причалов; строительство, реконструкция линейных объектов, осуществление религиозной деятельности								
56	Береза - 80%, ель - 20%	75	Береза - 26, ель - 24	1	подлесок: рябина, крушина ломкая; средний		32	111
квартал 32								
Клинское лесничество, Краснополянское участковое лесничество								
Категория защитности – леса, расположенные в первом и втором поясах зон санитарной охраны источников питьевого и хозяйственно-бытового водоснабжения								
Виды использования: заготовка древесины (включая СОМ), заготовка и сбор недревесных лесных ресурсов, заготовка пищевых лесных ресурсов и сбор лекарственных растений, осуществление видов деятельности в сфере охотничьего хозяйства, ведение сельского хозяйства (сенокосение пчеловодство), осуществление научно-исследовательской деятельности, образовательной деятельности, осуществление рекреационной деятельности; выращивание посадочного материала лесных растений (саженцев, семян), выполнение работ по геологическому изучению недр, разработка месторождений и полезных ископаемых, строительство и эксплуатация водохранилищ и иных искусственных водных объектов, а также гидротехнических сооружений морских терминалов, речных портов, причалов; строительство, реконструкция линейных объектов, осуществление религиозной деятельности								
квартал 156								



Выдел	Состав, особенности выдела, количественная доля в составе древостоя пород деревьев	Высота, м	Возраст	Ярус	Подрост., подлесок	Хозяйственные мероприятия	Номер образуемого участка	Площадь лесного выдела в границах линейного объекта, кв. м
2	Береза - 50%, осина - 10%, ель - 40% Ель - 100%	85	Береза, осина - 27, ель - 26	1	подлесок: рябина, крушина ломкая, бересклет; средний	-	32	83
		45	16	2				
Итого:								194

Характеристика земель лесного фонда по данным Комитета лесного хозяйства Московской области (Клинское лесничество Краснополянского участкового лесничество квартал 154, 155, Дмитровское лесничество Дмитровское сельское (городской округ Мытищи) участковое лесничество квартал 12), предполагаемых к переводу из состава земель лесного фонда в земли с категориями «Земли промышленности, энергетики, транспорта, связи, радиовещания, телевидения, информатики, земли для обеспечения космической деятельности, земли обороны, безопасности и земли иного специального назначения» (2 этап)

Выдел	Состав, особенности выдела, количественная доля в составе древостоя пород деревьев	Высота, м	Возраст	Ярус	Подрост., подлесок	Хозяйственные мероприятия	Номер участка образуемого	Площадь образуемого земельного участка в границах выдела, кв. м
Клинское лесничество Краснополянского участкового лесничество								
Категория защитности - леса, расположенные в первом и втором поясах зон санитарной охраны источников питьевого и хозяйственно-бытового водоснабжения								
Виды использования: заготовка древесины (включая СОМ), заготовка и сбор недревесных лесных ресурсов, заготовка пищевых лесных ресурсов и сбор лекарственных растений, осуществление видов деятельности в сфере охотничьего хозяйства, ведение сельского хозяйства (сенокошение пчеловодство), осуществление научно-исследовательской деятельности, образовательной деятельности, осуществление рекреационной деятельности; выращивание посадочного материала лесных растений (саженцев, сеянцев), выполнение работ по геологическому изучению недр, разработка месторождений и полезных ископаемых, строительство и эксплуатация водохранилищ и иных искусственных водных объектов, а также гидротехнических сооружений морских терминалов, речных портов, причалов; строительство, реконструкция, эксплуатация линейных объектов, осуществление религиозной деятельности, изыскательские работы								
квартал 154								
18	Береза - 80%, осина - 10%, ель - 10% Ель - 100%	Береза, осина - 27, ель - 26 Ель - 21	Береза, осина, ель - 100 Ель - 65	1	Подлесок: лещина, рябина, средний	-	96	384
				2				
19	Поляна	-	-	-	-	-	101	4014
				-	-	-	101	2038
Итого в границах квартала								
квартал 155								
1	Береза - 80%, осина - 10%, ель - 10% Ель - 100%	Береза, осина - 27, ель - 26 Ель - 17	Береза, осина, ель - 100 Ель - 50	1	Подлесок: рябина, крушина ломкая; средний	-	96	1536
				2				
2	Болото	-	-	-	-	-	32	668
				-	-	-	98	803
Итого в границах квартала								
квартал 155								
Итого в границах квартала								

Выдел	Состав, особенности выдела, количественная доля в составе древостоя пород деревьев	Высота, м	Возраст	Ярус	Подрост., подлесок	Хозяйственные мероприятия	Номер участка	Площадь образуемого земельного участка в границах выдела, кв. м
3	Лесные культуры Сосна - 80%, ель - 20%	25	68	1	Подлесок: рябина, малина; средний	-	98	1936
5	Береза - 80%, осина - 10%, ель - 10% Ель - 100%	Береза, осина - 28, ель - 26 Ель - 16	Береза, осина, ель - 100 Ель - 50	1 2	Подлесок: рябина, лещина, крушина ломкая; средний	-	100	111
10	Дорога железнодорожная, ширина 35 м, протяженность 0,6 км	-	-	-	-	-	32	124
11	Береза - 80%, осина - 10%, ель - 10% Ель - 100%	Береза, осина - 27, ель - 26 Ель - 17	Береза, осина, ель - 100 Ель - 50	1 2	Подлесок: рябина, крушина ломкая; средний	-	99	35
Итого в границах квартала								
Дмитровское лесничество Дмитровское сельское (городской округ Мытищи) участковое лесничество								
категория защитности - леса, расположенные в защитные полосы лесов, расположенные вдоль железнодорожных путей общего пользования, федеральных автомобильных дорог общего пользования, находящихся в собственности субъектов Российской Федерации								
Виды использования: заготовка древесины (включая СОМ), заготовка и сбор недревесных лесных ресурсов, заготовка пищевых лесных ресурсов и сбор лекарственных растений, осуществление видов деятельности в сфере охотничьего хозяйства, ведение сельского хозяйства (сенокосение пчеловодство), осуществление научно-исследовательской деятельности (саженцев, семян), выполнение работ по геологическому изучению недр, разработка месторождений и полезных ископаемых, строительство и эксплуатация водохранилищ и иных искусственных водных объектов, а также гидротехнических сооружений морских терминалов, речных портов, причалов; строительство, реконструкция, эксплуатация линейных объектов, осуществление религиозной деятельности, изыскательские работы								
квартал 12								
88	Береза - 80%, осина + ольха черная + липа - 20%	25	65	1	Подлесок: черемуха, рябина, ива кустарниковая; средний	-	97	1162
							101	75
Итого в границах квартала								
1237								



## Каталог координат поворотных точек границ образуемых земельных участков (1 этап)

## Система координат МСК-50

Номер точки	Координаты, м	
	X	Y
1		
1	496851.68	2184557.13
2	496842.30	2184563.06
3	496821.72	2184528.55
4	496809.47	2184508.06
5	496818.26	2184504.02
1	496851.68	2184557.13
4		
6	494690.63	2183606.12
7	494686.93	2183606.93
8	494680.48	2183581.34
9	494684.16	2183580.49
10	494689.68	2183602.36
6	494690.63	2183606.12
6		
11	496766.07	2184437.70
12	496716.28	2184362.62
13	496700.46	2184343.60
14	496683.20	2184325.83
15	496664.91	2184309.12
16	496663.96	2184309.55
17	496665.54	2184292.54
18	496774.61	2184434.65
11	496766.07	2184437.70
7		
19	495505.24	2183689.03
20	495499.64	2183687.37
21	495502.97	2183671.11
22	495500.50	2183669.75
23	495502.30	2183663.81
24	495409.36	2183616.73
25	495412.92	2183609.74
26	495376.82	2183592.29
27	495376.19	2183593.67
28	495361.12	2183585.78
29	495358.39	2183591.00
30	495351.92	2183587.72
31	495340.91	2183610.90

Номер точки	Координаты, м	
	X	Y
32	495324.27	2183604.80
33	495326.43	2183599.47
34	495332.36	2183585.32
35	495332.22	2183585.11
36	495336.45	2183575.13
37	495334.02	2183573.60
38	495324.49	2183569.82
39	495316.68	2183565.93
40	495325.20	2183557.39
41	495331.26	2183560.60
42	495341.88	2183568.22
43	495340.63	2183575.65
44	495352.67	2183581.12
45	495356.42	2183573.85
46	495375.18	2183583.62
47	495395.27	2183594.49
48	495423.03	2183608.25
49	495436.79	2183615.60
50	495460.71	2183628.26
51	495471.66	2183632.60
52	495506.14	2183651.07
53	495513.20	2183655.19
54	495516.16	2183656.45
55	495515.26	2183659.14
19	495505.24	2183689.03
8		
56	496956.29	2184636.73
57	496966.72	2184654.12
58	496969.09	2184658.07
59	496966.28	2184659.35
60	496952.20	2184639.30
56	496956.29	2184636.73
9		
61	496151.24	2183891.19
62	496161.70	2183896.39
63	496158.13	2183908.37
64	496147.20	2183946.00
65	496147.93	2183954.81

Номер точки	Координаты, м	
	X	Y
66	496152.90	2183963.84
67	496107.89	2183940.77
68	496122.46	2183944.77
69	496131.44	2183941.42
70	496136.01	2183936.20
71	496142.22	2183920.69
61	496151.24	2183891.19
10		
72	496652.73	2184249.63
73	496654.89	2184250.81
74	496668.25	2184260.96
75	496668.75	2184261.36
76	496698.00	2184286.69
77	496727.09	2184316.50
78	496760.89	2184360.12
79	496775.94	2184382.64
80	496847.26	2184496.26
81	496915.64	2184605.29
82	496989.21	2184724.99
83	497042.51	2184813.05
84	497044.84	2184818.07
85	497025.57	2184818.25
86	497009.83	2184792.23
87	496973.36	2184734.07
88	496901.40	2184615.01
89	496830.75	2184506.62
90	496759.64	2184393.35
91	496745.27	2184371.78
92	496712.02	2184328.89
93	496684.36	2184300.61
94	496656.21	2184276.34
95	496652.46	2184273.46
72	496652.73	2184249.63
11		
96	497028.88	2184824.37
97	497048.80	2184824.67
98	497060.59	2184845.64
99	497060.79	2184846.47
100	497078.99	2184886.66
101	497081.06	2184889.37
102	497085.42	2184889.68
103	497088.17	2184897.24

Номер точки	Координаты, м	
	X	Y
104	497067.61	2184905.15
105	497062.52	2184892.37
106	497048.62	2184864.45
107	497032.60	2184830.59
96	497028.88	2184824.37
13		
108	497104.93	2184841.63
109	497130.68	2184842.89
110	497130.79	2184846.38
111	497149.40	2184846.90
112	497161.29	2184849.47
113	497178.37	2184849.79
114	497193.44	2184850.06
115	497193.28	2184854.97
116	497074.87	2184851.96
117	497059.83	2184828.73
118	497105.23	2184829.97
108	497104.93	2184841.63
18		
119	496109.61	2184009.89
120	496094.26	2184001.82
121	496098.36	2183995.79
122	496100.96	2183995.40
123	496113.65	2184003.62
119	496109.61	2184009.89
19		
124	496091.97	2184005.19
120	496094.26	2184001.82
119	496109.61	2184009.89
125	496106.61	2184014.55
124	496091.97	2184005.19
20		
120	496094.26	2184001.82
126	496076.17	2183992.31
127	496086.67	2183972.41
128	496091.95	2183975.20
129	496118.51	2183989.23
130	496131.74	2183996.21
131	496121.28	2184016.03
119	496109.61	2184009.89
123	496113.65	2184003.62
122	496100.96	2183995.40

Номер точки	Координаты, м	
	X	Y
121	496098.36	2183995.79
120	496094.26	2184001.82
22		
132	496128.64	2183930.69
133	496142.06	2183902.83
134	496146.71	2183889.17
61	496151.24	2183891.19
71	496142.22	2183920.69
70	496136.01	2183936.20
132	496128.64	2183930.69
23		
135	495881.48	2183821.58
136	495951.63	2183855.90
137	495950.57	2183860.07
138	495951.33	2183860.68
139	495903.04	2183835.48
140	495881.74	2183824.53
135	495881.48	2183821.58
24		
141	495879.71	2183820.65
142	495875.47	2183781.64
143	495877.27	2183781.16
135	495881.48	2183821.58
141	495879.71	2183820.65
25		
140	495881.74	2183824.53
144	495879.91	2183823.59
145	495601.84	2183679.78
146	495521.88	2183639.44
147	495523.30	2183635.16
148	495430.60	2183588.74
149	495421.54	2183584.06
150	495444.84	2183594.22
151	495329.49	2183506.26
152	495334.59	2183508.49
153	495358.53	2183519.70
154	495387.85	2183525.98
155	495386.17	2183530.81
156	495438.89	2183559.26
157	495435.84	2183552.56
158	495435.44	2183545.40
159	495591.69	2183627.42

Номер точки	Координаты, м	
	X	Y
160	495592.30	2183634.75
161	495595.29	2183671.46
162	495747.27	2183751.46
141	495879.71	2183820.65
135	495881.48	2183821.58
140	495881.74	2183824.53
27		
171	494937.55	2183549.86
172	494935.50	2183542.55
173	494945.59	2183539.36
174	494953.82	2183538.91
175	494956.02	2183548.18
176	494945.31	2183550.73
177	494944.65	2183547.88
171	494937.55	2183549.86
21		
119	496109.61	2184009.89
131	496121.28	2184016.03
130	496131.74	2183996.21
129	496118.51	2183989.23
128	496091.95	2183975.20
127	496086.67	2183972.41
178	496031.94	2183943.40
179	496071.49	2184001.15
180	496039.86	2183973.58
181	496034.26	2183969.33
182	496035.92	2183967.68
183	496022.08	2183954.69
184	496031.55	2183933.96
185	496019.32	2183926.31
186	496002.90	2183917.16
187	496003.61	2183915.65
188	495999.67	2183913.79
189	495999.08	2183915.04
190	495981.33	2183905.16
191	495974.35	2183914.43
192	495960.61	2183905.33
193	495959.27	2183907.63
194	495958.72	2183910.48
195	495959.73	2183916.18
196	495960.26	2183916.90
197	495955.42	2183918.14

Номер точки	Координаты, м	
	X	Y
198	495953.39	2183915.13
199	495950.63	2183911.20
200	495951.50	2183910.58
201	495959.37	2183903.44
202	495963.01	2183899.92
203	495969.09	2183894.45
204	495972.00	2183895.00
205	495976.00	2183895.00
206	495993.00	2183901.00
207	496039.62	2183925.59
208	496057.01	2183933.94
209	496066.31	2183938.59
210	496101.71	2183958.16
211	496104.07	2183959.06
212	496100.00	2183966.00
213	496108.39	2183970.15
214	496112.00	2183963.00
215	496133.00	2183973.00
216	496140.03	2183977.32
217	496152.26	2183983.31
218	496158.12	2183986.50
219	496191.76	2184004.21
220	496248.09	2184034.41
221	496276.63	2184050.59
222	496294.98	2184060.50
223	496293.78	2184063.68
224	496286.90	2184059.76
225	496274.56	2184089.29
226	496261.82	2184091.60
227	496256.69	2184089.23
228	496254.21	2184086.58
229	496254.21	2184086.57
230	496242.03	2184076.38
231	496225.75	2184072.43
232	496223.83	2184073.79
233	496219.18	2184071.58
234	496219.13	2184071.56
235	496235.82	2184042.78
236	496170.98	2184005.09
237	496151.33	2184039.24
238	496149.24	2184038.25
239	496145.82	2184048.82

Номер точки	Координаты, м	
	X	Y
240	496145.05	2184050.16
241	496145.33	2184050.33
242	496144.73	2184052.19
243	496115.75	2184044.52
244	496121.50	2184025.03
245	496071.50	2184001.16
126	496076.17	2183992.31
120	496094.26	2184001.82
124	496091.97	2184005.19
125	496106.61	2184014.55
119	496109.61	2184009.89
За исключением		
246	496149.73	2184006.69
247	496149.73	2184008.69
248	496147.73	2184008.69
249	496147.73	2184006.69
246	496149.73	2184006.69
За исключением		
250	496144.27	2183996.77
251	496143.06	2183998.36
252	496141.81	2183997.40
253	496142.70	2183995.57
250	496144.27	2183996.77
За исключением		
254	496154.34	2184004.83
255	496153.04	2184006.35
256	496149.90	2184003.67
257	496151.20	2184002.15
254	496154.34	2184004.83
26		
136	495951.63	2183855.90
258	495956.83	2183837.13
259	495988.29	2183855.37
260	496009.83	2183868.97
261	496014.26	2183871.87
262	496013.02	2183871.87
263	496013.02	2183873.87
264	496015.03	2183873.87
265	496015.02	2183872.37
266	496031.14	2183882.96
267	496048.34	2183893.35
268	496048.64	2183893.47



Номер точки	Координаты, м	
	X	Y
269	496048.34	2183894.33
270	496112.31	2183919.54
271	496111.17	2183921.89
272	496119.63	2183926.34
132	496128.64	2183930.69
70	496136.01	2183936.20
69	496131.44	2183941.42
68	496122.46	2183944.77
67	496107.89	2183940.77
273	496080.09	2183926.19
274	496083.92	2183918.19
275	496075.48	2183914.05
276	496071.77	2183922.09
277	496063.94	2183918.38
278	496043.74	2183908.21
279	495990.72	2183880.58
280	495965.68	2183867.69
138	495951.33	2183860.68
137	495950.57	2183860.07
136	495951.63	2183855.90
За исключением		
281	496016.13	2183875.01
282	496016.41	2183876.99
283	496012.46	2183877.54
284	496012.18	2183875.56
281	496016.13	2183875.01
За исключением		
285	495996.22	2183860.87
286	495996.22	2183861.49
287	495996.50	2183861.49
288	495996.50	2183863.20
289	495996.88	2183863.19
290	495996.88	2183865.19
291	495994.88	2183865.19
292	495994.88	2183863.50
293	495994.50	2183863.49
294	495994.50	2183862.87
295	495994.22	2183862.87
296	495994.22	2183860.87
285	495996.22	2183860.87
За исключением		
297	496008.45	2183871.23

Номер точки	Координаты, м	
	X	Y
298	496008.77	2183873.21
299	496004.77	2183873.86
300	496004.45	2183871.88
297	496008.45	2183871.23
За исключением		
301	495999.00	2183866.52
302	495999.33	2183868.49
303	495995.08	2183869.21
304	495994.75	2183867.24
301	495999.00	2183866.52
За исключением		
305	496007.56	2183867.84
306	496007.56	2183869.84
307	496005.56	2183869.84
308	496005.56	2183867.84
305	496007.56	2183867.84
28		
309	495328.30	2183554.27
40	495325.20	2183557.39
39	495316.68	2183565.93
310	495308.61	2183566.70
311	495298.25	2183561.73
312	495277.01	2183553.30
313	495247.08	2183543.64
314	495221.00	2183538.26
315	495198.09	2183534.45
316	495171.66	2183530.85
317	495145.49	2183528.51
318	495118.42	2183530.59
319	495107.30	2183531.44
320	495104.54	2183534.77
321	495084.43	2183524.38
322	495033.63	2183529.91
323	495031.68	2183525.70
324	495021.71	2183527.38
325	495013.79	2183528.67
326	495004.48	2183530.73
327	494997.46	2183532.23
328	494985.91	2183542.31
329	494989.26	2183562.34
330	494992.74	2183576.18
331	494979.05	2183579.52

Номер точки	Координаты, м	
	X	Y
332	494976.37	2183564.52
333	494975.10	2183557.42
334	494959.02	2183553.54
335	494878.73	2183573.13
336	494814.51	2183588.14
337	494801.54	2183590.69
338	494783.89	2183593.97
339	494782.79	2183589.86
340	494758.17	2183596.44
341	494758.43	2183597.44
342	494756.89	2183597.61
343	494747.14	2183598.06
344	494714.87	2183606.24
345	494709.93	2183589.11
346	494955.31	2183527.21
347	495012.37	2183516.13
348	495114.52	2183502.99
349	495221.75	2183514.98
350	495260.37	2183526.30
309	495328.30	2183554.27
За исключением		
171	494937.55	2183549.86
172	494935.50	2183542.55
173	494945.59	2183539.36
174	494953.82	2183538.91
175	494956.02	2183548.18
176	494945.31	2183550.73
177	494944.65	2183547.88
171	494937.55	2183549.86
3		
356	497192.49	2184878.12
357	497192.27	2184885.03

Номер точки	Координаты, м	
	X	Y
358	497104.54	2184883.51
359	497104.78	2184887.75
360	497103.60	2184891.29
361	497102.13	2184891.85
362	497096.95	2184875.78
363	497100.62	2184875.87
364	497103.72	2184875.94
365	497126.95	2184876.51
356	497192.49	2184878.12
2		
366	496808.61	2184506.64
367	496809.46	2184508.05
368	496805.74	2184509.75
366	496808.61	2184506.64
5		
369	494859.24	2183346.84
370	494864.00	2183348.34
371	494864.92	2183350.04
369	494859.24	2183346.84
14		
372	494835.32	2183324.07
373	494836.55	2183329.12
374	494835.31	2183328.46
372	494835.32	2183324.07
12		
375	496654.05	2184274.68
376	496653.22	2184283.63
377	496652.36	2184282.88
378	496653.22	2184282.87
375	496654.05	2184274.68

Таблица 6

Каталог координат поворотных точек границ образуемых земельных участков (2 этап)

Система координат МСК-50

Номер точки	Координаты, м	
	X	Y
1		
1	497231.69	2185357.28
2	497226.32	2185358.20
3	497222.88	2185338.16
4	497226.77	2185337.42
1	497231.69	2185357.28
2		
5	497861.52	2186803.49
6	497868.92	2186804.44
7	497892.26	2186808.40
8	497896.69	2186809.52
9	497896.63	2186810.10
10	497861.18	2186806.45
5	497861.52	2186803.49
3		
11	497133.00	2185169.03
12	497139.70	2185192.18
13	497134.58	2185192.96
14	497128.61	2185169.66
11	497133.00	2185169.03
4		
15	497157.76	2185255.15
16	497150.39	2185256.57
17	497148.63	2185249.39
18	497147.06	2185242.95
19	497162.98	2185239.89
20	497165.06	2185250.69
15	497157.76	2185255.15
5		
21	497256.72	2185834.82
22	497252.07	2185813.52
23	497249.60	2185798.42
24	497260.13	2185797.17
25	497238.88	2185679.77
26	497245.02	2185678.40
27	497268.87	2185831.56
21	497256.72	2185834.82
6		

Номер точки	Координаты, м	
	X	Y
28	498985.36	2187219.11
29	498984.55	2187220.26
30	498978.42	2187219.77
31	498979.22	2187218.62
28	498985.36	2187219.11
7		
32	496782.14	2184758.75
33	496794.79	2184781.15
34	496809.20	2184798.39
35	496811.54	2184801.20
36	496810.59	2184801.17
37	496772.71	2184765.41
32	496782.14	2184758.75
8		
38	497446.09	2186902.58
39	497469.85	2186987.11
40	497469.86	2186987.17
41	497491.08	2187063.97
42	497506.71	2187120.47
43	497526.06	2187190.51
44	497543.79	2187254.44
45	497558.98	2187309.50
46	497572.90	2187359.69
47	497594.03	2187435.06
48	497606.34	2187478.53
49	497625.25	2187545.14
50	497629.81	2187561.27
51	497604.97	2187569.01
52	497600.23	2187552.20
53	497581.32	2187485.63
54	497569.00	2187442.09
55	497547.85	2187366.65
56	497533.92	2187316.42
57	497518.73	2187261.37
58	497501.00	2187197.44
59	497481.66	2187127.40
60	497466.02	2187070.90
61	497444.81	2186994.12

Номер точки	Координаты, м	
	X	Y
62	497421.06	2186909.61
63	497401.60	2186840.30
64	497382.39	2186773.18
65	497382.37	2186773.09
66	497370.23	2186729.60
67	497373.48	2186728.70
68	497374.99	2186737.19
69	497383.98	2186770.50
70	497405.39	2186765.28
71	497406.26	2186761.97
72	497407.40	2186766.06
73	497407.78	2186767.40
74	497406.56	2186768.55
75	497407.96	2186777.15
76	497418.53	2186804.97
77	497421.72	2186816.11
78	497421.38	2186818.64
79	497428.28	2186839.17
38	497446.09	2186902.58
9		
80	498544.16	2187150.25
81	498542.84	2187149.57
82	498547.34	2187141.65
83	498548.64	2187142.38
80	498544.16	2187150.25
10		
84	498877.40	2187381.45
85	498875.54	2187384.10
86	498862.16	2187388.15
87	498860.05	2187386.69
84	498877.40	2187381.45
11		
88	497202.82	2185239.43
89	497203.93	2185243.97
90	497205.08	2185248.71
91	497191.59	2185250.53
92	497189.98	2185241.16
93	497193.95	2185240.62
94	497199.61	2185239.86
88	497202.82	2185239.43
12		

Номер точки	Координаты, м	
	X	Y
95	498665.53	2187165.28
96	498681.17	2187173.02
97	498686.15	2187163.35
98	498693.76	2187161.94
99	498694.29	2187163.76
100	498696.83	2187178.70
101	498691.55	2187187.49
102	498662.73	2187171.03
95	498665.53	2187165.28
13		
103	498540.23	2187092.64
104	498535.17	2187102.87
105	498533.94	2187102.26
106	498538.80	2187091.96
103	498540.23	2187092.64
14		
107	498246.76	2187097.87
108	498241.38	2187097.08
109	498228.90	2187093.25
110	498232.17	2187072.72
111	498240.33	2187073.89
112	498247.14	2187075.29
113	498251.56	2187076.56
107	498246.76	2187097.87
15		
114	498662.73	2187216.24
115	498658.94	2187214.11
116	498659.30	2187213.54
117	498662.05	2187215.50
114	498662.73	2187216.24
16		
118	498651.40	2187209.33
119	498651.17	2187209.75
120	498648.71	2187208.37
121	498649.80	2187208.47
118	498651.40	2187209.33
17		
122	497177.74	2185139.82
123	497191.11	2185192.00
124	497185.78	2185192.93
125	497180.43	2185162.19

Номер точки	Координаты, м	
	X	Y
126	497173.95	2185139.69
122	497177.74	2185139.82
18		
127	497397.63	2186827.40
128	497398.07	2186829.17
129	497396.74	2186831.40
130	497392.54	2186832.45
131	497392.20	2186832.25
132	497390.90	2186827.62
133	497391.20	2186827.12
134	497395.40	2186826.06
127	497397.63	2186827.40
19		
135	498988.16	2187250.40
136	498988.01	2187255.49
137	498961.24	2187254.96
138	498959.71	2187257.12
139	498959.77	2187255.63
140	498957.98	2187248.19
135	498988.16	2187250.40
20		
141	496760.50	2184719.34
142	496778.39	2184752.09
32	496782.14	2184758.75
37	496772.71	2184765.41
36	496810.59	2184801.17
143	496779.30	2184808.65
144	496736.14	2184776.19
145	496733.71	2184731.79
146	496722.24	2184680.87
147	496733.32	2184676.80
148	496746.95	2184726.09
141	496760.50	2184719.34
21		
149	497490.96	2187161.47
150	497514.34	2187257.37
151	497503.14	2187260.32
152	497505.58	2187256.00
153	497503.20	2187247.57
154	497507.88	2187239.57
155	497486.58	2187162.55

Номер точки	Координаты, м	
	X	Y
149	497490.96	2187161.47
22		
156	497402.82	2186462.57
157	497402.85	2186463.88
158	497403.46	2186667.91
159	497404.85	2186692.06
160	497408.23	2186715.73
161	497405.74	2186715.92
162	497397.67	2186712.31
163	497401.29	2186702.57
164	497394.00	2186699.70
165	497394.34	2186694.96
166	497393.96	2186664.91
167	497394.25	2186606.99
168	497392.59	2186462.68
156	497402.82	2186462.57
23		
169	497144.39	2185215.71
170	497149.64	2185241.99
171	497146.92	2185242.39
172	497140.54	2185216.30
169	497144.39	2185215.71
24		
173	498226.20	2187071.86
174	498223.55	2187087.27
175	498222.92	2187091.41
176	498212.48	2187088.21
177	498215.78	2187068.81
178	498216.72	2187070.32
173	498226.20	2187071.86
25		
179	497316.47	2185846.04
180	497317.36	2185851.44
181	497310.48	2185851.59
182	497304.69	2185862.74
183	497301.09	2185863.03
184	497299.54	2185846.51
179	497316.47	2185846.04
26		
185	498754.03	2187186.27
186	498779.90	2187200.70

Номер точки	Координаты, м	
	X	Y
187	498782.64	2187195.46
188	498782.66	2187205.00
189	498771.13	2187226.51
190	498826.44	2187258.02
191	498823.95	2187266.46
192	498729.87	2187215.91
193	498727.45	2187201.62
194	498744.23	2187199.47
195	498749.54	2187194.69
185	498754.03	2187186.27
27		
196	497331.88	2186201.12
197	497325.91	2186202.42
198	497322.48	2186179.60
199	497326.57	2186199.94
200	497331.49	2186199.05
196	497331.88	2186201.12
28		
201	498573.18	2187122.63
202	498577.63	2187124.96
203	498630.02	2187152.42
204	498628.29	2187155.25
205	498572.59	2187123.71
201	498573.18	2187122.63
29		
206	498305.56	2187088.47
207	498304.23	2187097.03
208	498315.61	2187099.46
209	498325.19	2187101.56
210	498323.71	2187108.00
211	498318.32	2187108.40
107	498246.76	2187097.87
113	498251.56	2187076.56
212	498256.25	2187077.90
213	498302.27	2187088.51
206	498305.56	2187088.47
30		
214	496729.27	2184662.14
141	496760.50	2184719.34
148	496746.95	2184726.09
214	496729.27	2184662.14

Номер точки	Координаты, м	
	X	Y
31		
172	497140.54	2185216.30
215	497140.14	2185214.67
13	497134.58	2185192.96
12	497139.70	2185192.18
169	497144.39	2185215.71
172	497140.54	2185216.30
32		
216	496777.00	2184848.25
217	496768.72	2184839.82
218	496762.13	2184831.92
219	496756.50	2184825.16
220	496814.24	2184834.29
221	496817.99	2184837.02
222	496821.23	2184842.61
216	496777.00	2184848.25
33		
223	497180.45	2185351.58
224	497190.67	2185396.58
225	497200.19	2185443.11
226	497202.98	2185442.67
227	497220.79	2185522.57
228	497222.33	2185532.52
229	497219.82	2185533.02
230	497217.58	2185532.44
231	497216.55	2185530.64
232	497237.32	2185647.41
233	497237.52	2185645.88
234	497238.61	2185644.40
235	497239.67	2185644.01
26	497245.02	2185678.40
25	497238.88	2185679.77
236	497238.42	2185677.26
237	497212.85	2185681.01
238	497209.48	2185656.66
239	497229.79	2185653.32
240	497223.47	2185613.84
241	497216.21	2185568.46
242	497211.15	2185536.80
243	497206.97	2185510.65
244	497196.85	2185447.38

Номер точки	Координаты, м	
	X	Y
245	497192.48	2185429.53
246	497173.65	2185352.46
223	497180.45	2185351.58
34		
247	497191.11	2185192.01
248	497193.46	2185201.17
249	497202.81	2185239.42
250	497193.94	2185240.62
251	497180.94	2185193.78
247	497191.11	2185192.01
35		
252	498234.79	2187038.91
253	498235.50	2187039.13
254	498231.57	2187050.05
255	498170.83	2187026.71
256	498169.03	2187026.00
257	498140.72	2187013.78
258	498141.13	2187012.82
259	498170.86	2187025.57
260	498231.18	2187049.10
252	498234.79	2187038.91
36		
261	496691.29	2184464.47
262	496694.19	2184479.57
263	496698.42	2184507.87
264	496701.82	2184535.83
265	496704.00	2184556.37
266	496700.52	2184557.97
267	496676.21	2184469.86
261	496691.29	2184464.47
37		
268	498334.60	2187088.14
269	498347.27	2187101.47
270	498347.33	2187101.76
271	498333.33	2187107.29
210	498323.71	2187108.00
209	498325.19	2187101.56
208	498315.61	2187099.46
207	498304.23	2187097.03
206	498305.56	2187088.47
268	498334.60	2187088.14

Номер точки	Координаты, м	
	X	Y
38		
1	497231.69	2185357.28
272	497236.89	2185378.27
273	497245.69	2185414.74
274	497236.29	2185416.35
2	497226.32	2185358.20
1	497231.69	2185357.28
39		
275	496959.26	2185057.68
276	496962.46	2185070.55
277	496954.47	2185072.35
278	496874.60	2185091.87
279	496871.70	2185082.41
280	496953.18	2185059.32
275	496959.26	2185057.68
40		
281	497966.29	2186869.79
282	497966.63	2186874.74
283	497945.76	2186864.80
284	497925.98	2186856.31
285	497905.59	2186849.41
286	497884.73	2186844.15
287	497863.51	2186840.54
288	497812.01	2186833.87
289	497792.08	2186831.71
290	497784.06	2186831.01
291	497774.06	2186831.64
292	497752.91	2186829.80
293	497746.92	2186828.14
294	497605.99	2186814.93
295	497591.97	2186813.38
296	497578.00	2186811.36
297	497564.11	2186808.87
298	497550.32	2186805.91
299	497536.62	2186802.50
300	497523.05	2186798.64
301	497509.61	2186794.34
302	497496.33	2186789.59
303	497426.14	2186763.20
304	497417.06	2186771.56
305	497454.24	2186901.98

Номер точки	Координаты, м	
	X	Y
306	497449.74	2186902.96
78	497421.38	2186818.64
307	497421.99	2186814.07
75	497407.96	2186777.15
74	497406.56	2186768.55
308	497423.94	2186752.16
309	497473.24	2186770.58
310	497475.70	2186771.49
311	497554.23	2186799.13
312	497627.81	2186810.99
313	497632.18	2186811.38
314	497675.98	2186815.50
315	497678.02	2186816.25
316	497682.30	2186816.10
317	497699.93	2186817.85
318	497711.60	2186819.02
319	497796.89	2186826.94
320	497803.27	2186827.69
321	497855.83	2186831.80
322	497857.90	2186832.21
323	497883.61	2186837.78
324	497932.82	2186856.43
325	497935.70	2186857.53
281	497966.29	2186869.79
41		
326	496659.37	2184358.69
327	496665.41	2184373.27
328	496674.49	2184398.78
329	496682.26	2184424.72
330	496688.71	2184451.02
261	496691.29	2184464.47
267	496676.21	2184469.86
331	496655.88	2184396.13
326	496659.37	2184358.69
42		
332	497205.91	2185252.11
333	497206.98	2185256.49
334	497186.68	2185261.71
335	497170.75	2185265.81
336	497169.55	2185260.94
337	497185.40	2185256.88

Номер точки	Координаты, м	
	X	Y
332	497205.91	2185252.11
43		
338	498104.83	2187023.69
339	498180.54	2187051.59
340	498185.44	2187053.73
341	498213.70	2187065.47
177	498215.78	2187068.81
176	498212.48	2187088.21
342	498207.80	2187086.78
343	498167.16	2187062.61
344	498130.01	2187044.68
345	498116.34	2187035.56
338	498104.83	2187023.69
44		
265	496704.00	2184556.37
346	496706.47	2184579.54
266	496700.52	2184557.97
265	496704.00	2184556.37
45		
122	497177.74	2185139.82
126	497173.95	2185139.69
347	497138.32	2185004.30
348	497102.12	2184891.86
349	497103.60	2184891.29
350	497104.78	2184887.75
351	497128.99	2184961.78
352	497152.35	2185040.66
122	497177.74	2185139.82
46		
353	498707.65	2187157.79
354	498716.18	2187157.91
355	498719.26	2187192.45
356	498716.52	2187192.92
357	498712.41	2187193.60
358	498709.92	2187178.93
353	498707.65	2187157.79
47		
185	498754.03	2187186.27
195	498749.54	2187194.69
359	498746.14	2187197.75
360	498752.89	2187185.63



Номер точки	Координаты, м	
	X	Y
185	498754.03	2187186.27
48		
361	496985.69	2185059.19
276	496962.46	2185070.55
275	496959.26	2185057.68
362	496980.57	2185051.91
361	496985.69	2185059.19
49		
363	497094.98	2185039.65
364	497100.96	2185061.55
365	497085.84	2185041.29
363	497094.98	2185039.65
50		
366	498048.11	2186920.00
367	498012.29	2186906.07
368	497987.59	2186924.20
369	497984.52	2186882.15
370	498047.59	2186919.69
366	498048.11	2186920.00
51		
371	498088.60	2187012.61
372	498084.84	2187003.66
373	498090.91	2187002.30
374	498096.97	2187010.34
371	498088.60	2187012.61
52		
375	497321.93	2185879.91
376	497324.48	2185895.82
377	497361.74	2186123.43
378	497367.58	2186161.97
379	497364.71	2186162.27
380	497358.31	2186162.93
381	497328.62	2185981.75
382	497312.16	2185867.65
383	497313.56	2185856.52
384	497318.17	2185856.42
385	497318.69	2185859.65
375	497321.93	2185879.91
53		
386	497389.55	2186295.45
387	497394.56	2186330.66

Номер точки	Координаты, м	
	X	Y
388	497399.08	2186374.95
389	497401.84	2186419.38
156	497402.82	2186462.57
168	497392.59	2186462.68
390	497392.10	2186420.09
391	497395.90	2186396.48
392	497396.87	2186394.59
393	497395.49	2186392.32
394	497392.40	2186390.74
395	497389.75	2186390.94
396	497386.85	2186351.50
397	497380.10	2186300.97
386	497389.55	2186295.45
54		
398	497044.16	2185016.44
399	497031.55	2185019.41
400	497029.03	2185008.70
401	497041.64	2185005.73
398	497044.16	2185016.44
55		
402	497348.98	2185856.23
403	497361.38	2185875.44
375	497321.93	2185879.91
385	497318.69	2185859.65
402	497348.98	2185856.23
56		
404	496893.39	2184835.95
405	496932.42	2184839.01
406	496937.40	2184839.40
407	496991.45	2184840.09
408	497009.66	2184838.76
409	497041.76	2184877.29
410	497056.80	2184909.32
411	497062.14	2184907.26
412	497067.49	2184917.87
413	497090.32	2184975.63
414	497102.65	2185018.26
415	496995.08	2185045.08
416	496981.73	2184991.49
417	496984.03	2184990.16
418	496948.98	2184929.56

Номер точки	Координаты, м	
	X	Y
419	496910.48	2184951.84
420	496899.46	2184936.11
421	496826.31	2184831.67
422	496824.25	2184829.67
404	496893.39	2184835.95
за исключением:		
398	497044.16	2185016.44
399	497031.55	2185019.41
400	497029.03	2185008.70
401	497041.64	2185005.73
398	497044.16	2185016.44
57		
423	497308.24	2185795.76
424	497307.70	2185796.53
425	497307.21	2185797.37
426	497306.63	2185798.54
427	497306.06	2185799.76
428	497305.16	2185801.34
429	497304.65	2185801.93
430	497303.95	2185802.42
431	497302.85	2185802.66
432	497301.55	2185802.56
433	497299.39	2185802.09
434	497297.74	2185801.78
435	497296.74	2185801.73
436	497295.72	2185801.89
437	497294.90	2185802.29
438	497293.66	2185803.37
439	497292.11	2185803.55
440	497291.68	2185801.05
441	497292.90	2185800.87
442	497294.48	2185800.53
443	497296.73	2185800.48
444	497301.83	2185801.23
445	497303.77	2185800.61
446	497305.14	2185799.26
447	497306.44	2185797.29
448	497308.05	2185794.62
423	497308.24	2185795.76
58		
447	497306.44	2185797.29

Номер точки	Координаты, м	
	X	Y
446	497305.14	2185799.26
445	497303.77	2185800.61
444	497301.83	2185801.23
443	497296.73	2185800.48
442	497294.48	2185800.53
441	497292.90	2185800.87
440	497291.68	2185801.05
449	497281.78	2185743.92
450	497291.18	2185742.07
451	497299.62	2185740.41
452	497301.61	2185753.61
453	497296.47	2185755.79
454	497294.82	2185756.49
455	497295.44	2185759.92
456	497295.53	2185760.42
457	497302.61	2185760.19
458	497307.48	2185791.11
448	497308.05	2185794.62
447	497306.44	2185797.29
59		
438	497293.66	2185803.37
437	497294.90	2185802.29
436	497295.72	2185801.89
435	497296.74	2185801.73
434	497297.74	2185801.78
433	497299.39	2185802.09
432	497301.55	2185802.56
431	497302.85	2185802.66
430	497303.95	2185802.42
429	497304.65	2185801.93
428	497305.16	2185801.34
427	497306.06	2185799.76
426	497306.63	2185798.54
425	497307.21	2185797.37
424	497307.70	2185796.53
423	497308.24	2185795.76
179	497316.47	2185846.04
184	497299.54	2185846.51
439	497292.11	2185803.55
438	497293.66	2185803.37
60		

Номер точки	Координаты, м	
	X	Y
459	497384.65	2185864.43
460	497385.88	2185866.33
461	497385.88	2185866.36
462	497386.38	2185867.92
463	497386.89	2185870.66
464	497376.96	2185869.75
465	497376.33	2185869.84
466	497376.77	2185873.71
467	497372.86	2185874.15
468	497366.54	2185874.22
469	497354.52	2185855.60
470	497374.46	2185853.34
471	497375.62	2185863.60
459	497384.65	2185864.43
61		
472	497391.22	2185865.03
473	497391.22	2185871.06
463	497386.89	2185870.66
462	497386.38	2185867.92
461	497385.88	2185866.36
460	497385.88	2185866.33
459	497384.65	2185864.43
472	497391.22	2185865.03
62		
474	498336.97	2187045.47
475	498337.24	2187046.94
476	498325.51	2187047.81
477	498325.37	2187046.31
474	498336.97	2187045.47
63		
478	498391.69	2187085.61
479	498391.35	2187097.41
480	498391.06	2187107.01
481	498379.15	2187105.58
482	498375.07	2187086.57
478	498391.69	2187085.61
64		
483	498370.97	2187065.31
484	498389.00	2187061.37
485	498418.26	2187058.69
486	498429.23	2187058.81

Номер точки	Координаты, м	
	X	Y
487	498439.89	2187060.21
488	498446.77	2187061.62
489	498472.96	2187075.93
490	498564.74	2187127.24
491	498565.38	2187126.12
492	498566.77	2187127.22
493	498568.26	2187124.78
494	498581.26	2187132.15
495	498583.46	2187136.63
496	498606.59	2187149.54
497	498689.09	2187196.44
498	498693.95	2187194.89
499	498697.26	2187190.51
500	498710.78	2187188.47
501	498714.38	2187205.88
502	498717.73	2187210.95
503	498733.51	2187222.73
504	498877.27	2187301.17
505	498868.80	2187313.34
506	498804.78	2187279.07
507	498718.78	2187229.88
508	498669.75	2187202.10
509	498666.58	2187203.09
510	498648.08	2187191.76
511	498595.65	2187161.94
512	498545.67	2187132.52
513	498485.30	2187098.95
514	498470.63	2187091.81
515	498454.29	2187083.32
516	498437.09	2187076.09
517	498417.02	2187072.70
518	498405.15	2187073.57
519	498399.24	2187077.15
520	498398.07	2187080.34
521	498392.31	2187079.56
522	498390.20	2187074.83
523	498373.16	2187077.10
483	498370.97	2187065.31
65		
524	497067.61	2184905.15
525	497088.17	2184897.24

Номер точки	Координаты, м	
	X	Y
526	497090.24	2184902.91
527	497088.07	2184905.25
528	497092.66	2184917.52
529	497112.70	2184973.03
530	497116.98	2184986.94
531	497137.46	2185053.55
532	497162.33	2185156.10
533	497168.30	2185157.15
534	497169.50	2185162.57
535	497167.46	2185163.87
536	497168.30	2185168.85
537	497166.11	2185171.84
538	497176.50	2185218.55
539	497186.34	2185256.66
337	497185.40	2185256.88
336	497169.55	2185260.94
335	497170.75	2185265.81
334	497186.68	2185261.71
540	497187.58	2185261.48
541	497212.45	2185357.86
542	497225.87	2185411.68
543	497246.82	2185510.77
544	497250.21	2185539.83
545	497261.41	2185609.63
546	497281.62	2185734.79
449	497281.78	2185743.92
184	497299.54	2185846.51
183	497301.09	2185863.03
547	497301.50	2185868.02
548	497321.35	2185996.09
549	497326.39	2185998.27
550	497328.32	2186010.29
551	497323.90	2186014.46
552	497338.38	2186098.39
553	497353.46	2186194.60
554	497364.93	2186260.07
555	497373.40	2186323.11
556	497379.98	2186378.31
557	497385.41	2186379.45
558	497386.70	2186395.14
559	497382.12	2186398.38

Номер точки	Координаты, м	
	X	Y
560	497383.13	2186437.65
561	497383.50	2186480.94
562	497383.84	2186611.44
563	497383.81	2186660.76
564	497383.93	2186685.93
565	497385.81	2186707.07
566	497392.56	2186714.39
567	497402.25	2186721.58
568	497438.37	2186736.02
569	497476.24	2186751.01
570	497481.92	2186749.51
571	497484.81	2186745.36
572	497491.10	2186748.51
573	497490.09	2186754.79
574	497491.60	2186757.31
575	497514.12	2186766.00
576	497550.11	2186778.04
577	497577.47	2186783.63
578	497625.38	2186788.13
579	497669.40	2186792.75
580	497681.02	2186793.33
581	497686.08	2186787.02
582	497693.16	2186788.35
583	497694.48	2186794.18
584	497714.03	2186796.40
585	497783.01	2186803.28
586	497820.08	2186805.21
587	497825.01	2186802.57
588	497836.91	2186804.21
589	497839.45	2186807.95
590	497872.79	2186812.54
591	497901.49	2186817.89
592	497917.91	2186823.71
593	497928.61	2186827.41
594	497951.29	2186836.55
595	497978.92	2186850.95
596	498020.42	2186872.94
597	498041.97	2186885.22
598	498053.15	2186894.07
599	498069.26	2186908.28
600	498075.02	2186916.51

Номер точки	Координаты, м	
	X	Y
601	498089.74	2186950.58
602	498099.45	2186975.90
603	498117.54	2186998.69
604	498136.77	2187011.14
605	498141.05	2187013.00
257	498140.72	2187013.78
256	498169.03	2187026.00
255	498170.83	2187026.71
254	498231.57	2187050.05
606	498244.26	2187054.17
607	498249.09	2187053.39
608	498252.89	2187049.34
609	498259.39	2187051.59
610	498259.39	2187056.29
611	498262.61	2187060.03
612	498283.08	2187067.07
613	498303.90	2187070.63
614	498306.28	2187069.12
615	498309.90	2187063.99
616	498311.11	2187059.76
617	498328.92	2187058.35
618	498330.93	2187065.09
619	498334.45	2187068.72
620	498337.83	2187070.17
621	498341.46	2187069.87
622	498343.52	2187081.09
623	498329.62	2187083.11
624	498306.93	2187083.16
625	498289.11	2187080.83
626	498285.91	2187082.13
627	498255.75	2187074.54
628	498235.27	2187068.50
629	498164.79	2187041.86
630	498147.85	2187037.27
631	498124.55	2187028.65
632	498105.95	2187013.78
633	498094.61	2186994.03
634	498086.43	2186980.49
635	498077.66	2186958.00
636	498066.68	2186933.33
637	498055.78	2186913.53

Номер точки	Координаты, м	
	X	Y
638	498043.43	2186902.34
639	498017.74	2186888.87
640	497994.79	2186875.84
641	497988.19	2186874.16
642	497983.65	2186875.28
643	497979.04	2186878.02
644	497971.88	2186877.27
645	497970.82	2186871.91
646	497968.95	2186865.44
647	497964.52	2186860.75
648	497943.59	2186849.16
649	497922.48	2186839.66
650	497898.57	2186832.00
651	497861.82	2186825.68
652	497775.60	2186817.84
653	497725.42	2186813.33
654	497723.16	2186819.07
655	497703.97	2186818.01
656	497699.68	2186811.23
657	497667.82	2186807.95
658	497577.47	2186797.25
659	497565.92	2186795.79
660	497540.99	2186790.32
661	497531.02	2186787.64
662	497507.07	2186780.83
663	497432.38	2186751.41
664	497422.77	2186747.89
665	497418.64	2186748.98
666	497411.71	2186752.75
667	497407.82	2186756.03
70	497405.39	2186765.28
69	497383.98	2186770.50
68	497374.99	2186737.19
668	497373.30	2186727.71
669	497370.96	2186717.92
670	497371.93	2186717.78
671	497374.21	2186715.37
672	497373.93	2186713.42
673	497371.06	2186711.74
674	497369.38	2186711.98
675	497366.02	2186700.34

Номер точки	Координаты, м	
	X	Y
676	497363.49	2186695.48
677	497359.99	2186694.51
678	497358.12	2186682.81
679	497364.75	2186682.15
680	497367.48	2186681.57
681	497367.48	2186678.46
682	497367.50	2186613.88
683	497367.54	2186587.59
684	497368.45	2186586.94
685	497368.31	2186584.83
686	497367.55	2186584.43
687	497367.69	2186507.57
688	497365.50	2186491.52
689	497360.64	2186491.52
690	497361.24	2186476.81
691	497363.93	2186474.53
692	497365.01	2186463.92
693	497364.92	2186437.80
694	497362.29	2186381.89
695	497356.27	2186326.04
696	497350.34	2186277.19
697	497340.23	2186214.74
698	497322.62	2186104.33
699	497315.42	2186073.10
700	497298.23	2185970.16
701	497291.11	2185921.55
702	497288.75	2185917.25
703	497285.32	2185896.15
704	497286.94	2185895.59
705	497281.31	2185859.41
706	497277.50	2185853.18
707	497270.74	2185849.38
708	497268.99	2185830.63
709	497273.54	2185822.26
710	497271.71	2185804.87
711	497260.84	2185737.57
712	497252.92	2185683.81
713	497248.05	2185677.39
714	497244.45	2185674.70
715	497241.09	2185653.12
716	497243.29	2185650.15

Номер точки	Координаты, м	
	X	Y
717	497244.26	2185644.41
718	497243.65	2185638.45
719	497223.05	2185513.42
720	497220.52	2185496.49
721	497216.73	2185483.17
722	497212.25	2185484.25
723	497207.73	2185463.97
724	497213.03	2185462.93
725	497210.79	2185439.68
726	497187.35	2185345.32
727	497169.37	2185274.97
728	497167.28	2185271.34
729	497164.31	2185269.21
730	497159.56	2185267.42
731	497157.15	2185267.26
732	497154.39	2185255.80
15	497157.76	2185255.15
20	497165.06	2185250.69
19	497162.98	2185239.89
733	497159.72	2185240.51
734	497159.70	2185234.30
735	497138.19	2185149.38
736	497118.66	2185058.73
737	497108.31	2185022.94
738	497109.48	2185021.85
739	497105.74	2185007.92
740	497104.11	2185007.92
741	497102.68	2184996.28
742	497081.14	2184941.87
743	497078.34	2184942.18
744	497074.14	2184930.51
745	497076.01	2184927.24
746	497073.52	2184920.00
524	497067.61	2184905.15
66		
475	498337.24	2187046.94
474	498336.97	2187045.47
747	498343.32	2187045.01
748	498343.66	2187046.47
475	498337.24	2187046.94
67		

Номер точки	Координаты, м	
	X	Y
749	498371.65	2187104.68
750	498370.78	2187098.77
751	498369.24	2187086.90
482	498375.07	2187086.57
481	498379.15	2187105.58
749	498371.65	2187104.68
68		
752	498362.56	2187078.52
753	498361.01	2187067.48
483	498370.97	2187065.31
523	498373.16	2187077.10
752	498362.56	2187078.52
69		
754	498347.62	2187080.49
622	498343.52	2187081.09
621	498341.46	2187069.87
755	498355.20	2187068.72
756	498357.30	2187079.24
754	498347.62	2187080.49
70		
422	496824.25	2184829.67
757	496836.25	2184830.76
35	496811.54	2184801.20
36	496810.59	2184801.17
758	496794.12	2184805.11
759	496799.45	2184810.45
760	496783.28	2184807.70
143	496779.30	2184808.65
761	496779.22	2184808.73
762	496814.25	2184834.29
422	496824.25	2184829.67
71		
621	498341.46	2187069.87
475	498337.24	2187046.94
748	498343.66	2187046.47
747	498343.32	2187045.01
763	498348.68	2187044.62
764	498367.51	2187046.66
483	498370.97	2187065.31
753	498361.01	2187067.48
752	498362.56	2187078.52

Номер точки	Координаты, м	
	X	Y
523	498373.16	2187077.10
482	498375.07	2187086.57
751	498369.24	2187086.90
750	498370.78	2187098.77
749	498371.65	2187104.68
270	498347.33	2187101.76
269	498347.27	2187101.47
622	498343.52	2187081.09
754	498347.62	2187080.49
756	498357.30	2187079.24
755	498355.20	2187068.72
621	498341.46	2187069.87
72		
765	496776.24	2184806.51
766	496778.30	2184808.06
220	496814.24	2184834.29
219	496756.50	2184825.16
767	496735.15	2184799.54
765	496776.24	2184806.51
73		
762	496814.25	2184834.29
768	496824.77	2184835.95
769	496827.39	2184840.28
770	496831.89	2184840.86
771	496962.73	2185056.74
362	496980.57	2185051.91
419	496910.48	2184951.84
420	496899.46	2184936.11
421	496826.31	2184831.67
422	496824.25	2184829.67
762	496814.25	2184834.29
74		
621	498341.46	2187069.87
620	498337.83	2187070.17
619	498334.45	2187068.72
618	498330.93	2187065.09
617	498328.92	2187058.35
616	498311.11	2187059.76
615	498309.90	2187063.99
614	498306.28	2187069.12
613	498303.90	2187070.63

Номер точки	Координаты, м	
	X	Y
612	498283.08	2187067.07
772	498263.43	2187060.31
773	498269.63	2187042.04
774	498307.30	2187049.29
775	498307.58	2187047.81
776	498270.12	2187040.60
777	498270.17	2187040.47
778	498270.18	2187040.41
779	498270.85	2187038.42
780	498281.99	2187041.27
781	498300.49	2187046.27
477	498325.37	2187046.31
476	498325.51	2187047.81
475	498337.24	2187046.94
621	498341.46	2187069.87
75		
269	498347.27	2187101.47
268	498334.60	2187088.14
206	498305.56	2187088.47
213	498302.27	2187088.51
212	498256.25	2187077.90
113	498251.56	2187076.56
112	498247.14	2187075.29
111	498240.33	2187073.89
110	498232.17	2187072.72
109	498228.90	2187093.25
175	498222.92	2187091.41
174	498223.55	2187087.27
173	498226.20	2187071.86
178	498216.72	2187070.32
177	498215.78	2187068.81
341	498213.70	2187065.47
340	498185.44	2187053.73
339	498180.54	2187051.59
338	498104.83	2187023.69
782	498091.13	2187018.64
371	498088.60	2187012.61
374	498096.97	2187010.34
373	498090.91	2187002.30
372	498084.84	2187003.66
783	498050.17	2186921.23

Номер точки	Координаты, м	
	X	Y
784	498049.96	2186920.72
366	498048.11	2186920.00
370	498047.59	2186919.69
785	497985.78	2186882.90
786	497985.62	2186880.52
787	497986.45	2186874.59
641	497988.19	2186874.16
640	497994.79	2186875.84
639	498017.74	2186888.87
638	498043.43	2186902.34
637	498055.78	2186913.53
636	498066.68	2186933.33
635	498077.66	2186958.00
634	498086.43	2186980.49
633	498094.61	2186994.03
632	498105.95	2187013.78
631	498124.55	2187028.65
630	498147.85	2187037.27
629	498164.79	2187041.86
628	498235.27	2187068.50
627	498255.75	2187074.54
626	498285.91	2187082.13
625	498289.11	2187080.83
624	498306.93	2187083.16
623	498329.62	2187083.11
622	498343.52	2187081.09
269	498347.27	2187101.47
76		
523	498373.16	2187077.10
522	498390.20	2187074.83
521	498392.31	2187079.56
520	498398.07	2187080.34
519	498399.24	2187077.15
518	498405.15	2187073.57
517	498417.02	2187072.70
516	498437.09	2187076.09
515	498454.29	2187083.32
514	498470.63	2187091.81
513	498485.30	2187098.95
512	498545.67	2187132.52
511	498595.65	2187161.94



Номер точки	Координаты, м	
	X	Y
510	498648.08	2187191.76
509	498666.58	2187203.09
508	498669.75	2187202.10
507	498718.78	2187229.88
506	498804.78	2187279.07
505	498868.80	2187313.34
788	498875.75	2187321.28
793	498831.28	2187297.30
794	498820.71	2187293.44
795	498799.68	2187287.59
796	498728.84	2187248.37
797	498679.81	2187225.83
114	498662.73	2187216.24
117	498662.05	2187215.50
116	498659.30	2187213.54
115	498658.94	2187214.11
119	498651.17	2187209.75
118	498651.40	2187209.33
121	498649.80	2187208.47
120	498648.71	2187208.37
798	498586.61	2187173.52
799	498565.37	2187161.26
80	498544.16	2187150.25
83	498548.64	2187142.38
82	498547.34	2187141.65
81	498542.84	2187149.57
800	498532.26	2187144.08
801	498502.73	2187140.00
802	498452.73	2187114.82
803	498442.70	2187111.76
804	498430.35	2187109.54
805	498417.83	2187108.80
806	498405.89	2187108.80
480	498391.06	2187107.01
479	498391.35	2187097.41
478	498391.69	2187085.61
482	498375.07	2187086.57
523	498373.16	2187077.10
77		
348	497102.12	2184891.86
347	497138.32	2185004.30

Номер точки	Координаты, м	
	X	Y
126	497173.95	2185139.69
125	497180.43	2185162.19
124	497185.78	2185192.93
251	497180.94	2185193.78
250	497193.94	2185240.62
92	497189.98	2185241.16
91	497191.59	2185250.53
90	497205.08	2185248.71
332	497205.91	2185252.11
539	497186.34	2185256.66
538	497176.50	2185218.55
537	497166.11	2185171.84
536	497168.30	2185168.85
535	497167.46	2185163.87
534	497169.50	2185162.57
533	497168.30	2185157.15
532	497162.33	2185156.10
531	497137.46	2185053.55
530	497116.98	2184986.94
529	497112.70	2184973.03
528	497092.66	2184917.52
527	497088.07	2184905.25
526	497090.24	2184902.91
525	497088.17	2184897.24
348	497102.12	2184891.86
78		
524	497067.61	2184905.15
746	497073.52	2184920.00
745	497076.01	2184927.24
744	497074.14	2184930.51
743	497078.34	2184942.18
742	497081.14	2184941.87
741	497102.68	2184996.28
740	497104.11	2185007.92
739	497105.74	2185007.92
738	497109.48	2185021.85
737	497108.31	2185022.94
736	497118.66	2185058.73
735	497138.19	2185149.38
734	497159.70	2185234.30
733	497159.72	2185240.51

Номер точки	Координаты, м	
	X	Y
18	497147.06	2185242.95
171	497146.92	2185242.39
170	497149.64	2185241.99
169	497144.39	2185215.71
12	497139.70	2185192.18
11	497133.00	2185169.03
14	497128.61	2185169.66
807	497128.99	2185164.19
808	497133.64	2185164.04
809	497100.38	2185038.70
810	497108.16	2185037.30
414	497102.65	2185018.26
413	497090.32	2184975.63
412	497067.49	2184917.87
411	497062.14	2184907.26
524	497067.61	2184905.15
79		
226	497202.98	2185442.67
811	497182.62	2185351.29
223	497180.45	2185351.58
246	497173.65	2185352.46
812	497154.35	2185272.77
16	497150.39	2185256.57
732	497154.39	2185255.80
731	497157.15	2185267.26
730	497159.56	2185267.42
729	497164.31	2185269.21
728	497167.28	2185271.34
727	497169.37	2185274.97
726	497187.35	2185345.32
725	497210.79	2185439.68
724	497213.03	2185462.93
723	497207.73	2185463.97
226	497202.98	2185442.67
80		
235	497239.67	2185644.01
228	497222.33	2185532.52
227	497220.79	2185522.57
722	497212.25	2185484.25
721	497216.73	2185483.17
720	497220.52	2185496.49

Номер точки	Координаты, м	
	X	Y
719	497223.05	2185513.42
718	497243.65	2185638.45
717	497244.26	2185644.41
716	497243.29	2185650.15
715	497241.09	2185653.12
235	497239.67	2185644.01
81		
333	497206.98	2185256.49
813	497209.06	2185264.98
814	497210.49	2185270.81
815	497210.37	2185275.45
816	497222.42	2185335.48
3	497222.88	2185338.16
2	497226.32	2185358.20
274	497236.29	2185416.35
817	497241.04	2185439.42
818	497276.48	2185659.66
819	497281.91	2185669.86
820	497287.71	2185706.25
821	497284.50	2185706.83
450	497291.18	2185742.07
449	497281.78	2185743.92
546	497281.62	2185734.79
545	497261.41	2185609.63
544	497250.21	2185539.83
543	497246.82	2185510.77
542	497225.87	2185411.68
541	497212.45	2185357.86
540	497187.58	2185261.48
333	497206.98	2185256.49
82		
457	497302.61	2185760.19
456	497295.53	2185760.42
455	497295.44	2185759.92
454	497294.82	2185756.49
453	497296.47	2185755.79
452	497301.61	2185753.61
457	497302.61	2185760.19
83		
822	497318.08	2185855.82
384	497318.17	2185856.42

Номер точки	Координаты, м	
	X	Y
383	497313.56	2185856.52
382	497312.16	2185867.65
381	497328.62	2185981.75
380	497358.31	2186162.93
379	497364.71	2186162.27
823	497366.56	2186181.03
824	497370.82	2186180.61
825	497379.75	2186233.86
826	497388.30	2186286.59
386	497389.55	2186295.45
397	497380.10	2186300.97
396	497386.85	2186351.50
395	497389.75	2186390.94
827	497388.78	2186392.82
828	497390.17	2186395.10
829	497393.25	2186396.68
391	497395.90	2186396.48
390	497392.10	2186420.09
168	497392.59	2186462.68
167	497394.25	2186606.99
166	497393.96	2186664.91
165	497394.34	2186694.96
164	497394.00	2186699.70
163	497401.29	2186702.57
162	497397.67	2186712.31
161	497405.74	2186715.92
160	497408.23	2186715.73
830	497412.01	2186716.84
831	497476.11	2186742.63
832	497484.62	2186737.36
833	497498.74	2186742.42
834	497501.68	2186748.87
835	497510.10	2186752.03
836	497522.45	2186756.45
837	497534.63	2186760.35
838	497546.93	2186763.85
839	497559.34	2186766.94
840	497571.83	2186769.62
841	497584.40	2186771.87
842	497597.04	2186773.70
843	497610.06	2186775.14

Номер точки	Координаты, м	
	X	Y
844	497682.86	2186781.96
845	497704.55	2186781.63
846	497711.64	2186787.55
847	497795.13	2186794.84
848	497804.03	2186798.08
849	497808.86	2186785.59
850	497828.67	2186791.24
851	497834.44	2186799.97
5	497861.52	2186803.49
10	497861.18	2186806.45
9	497896.63	2186810.10
8	497896.69	2186809.52
852	497915.93	2186814.38
853	497939.04	2186822.20
854	497960.81	2186831.54
855	498038.87	2186868.64
856	498057.28	2186879.52
857	498073.47	2186893.50
858	498086.92	2186910.13
859	498097.19	2186928.89
860	498118.69	2186978.06
861	498122.79	2186986.15
862	498127.78	2186993.73
863	498131.72	2186997.58
864	498139.65	2187003.30
865	498147.93	2187007.96
866	498155.62	2187012.74
867	498172.69	2187019.84
252	498234.79	2187038.91
260	498231.18	2187049.10
259	498170.86	2187025.57
258	498141.13	2187012.82
605	498141.05	2187013.00
604	498136.77	2187011.14
603	498117.54	2186998.69
602	498099.45	2186975.90
601	498089.74	2186950.58
600	498075.02	2186916.51
599	498069.26	2186908.28
598	498053.15	2186894.07
597	498041.97	2186885.22

Номер точки	Координаты, м	
	X	Y
596	498020.42	2186872.94
595	497978.92	2186850.95
594	497951.29	2186836.55
593	497928.61	2186827.41
592	497917.91	2186823.71
591	497901.49	2186817.89
590	497872.79	2186812.54
589	497839.45	2186807.95
588	497836.91	2186804.21
587	497825.01	2186802.57
586	497820.08	2186805.21
585	497783.01	2186803.28
584	497714.03	2186796.40
583	497694.48	2186794.18
582	497693.16	2186788.35
581	497686.08	2186787.02
580	497681.02	2186793.33
579	497669.40	2186792.75
578	497625.38	2186788.13
577	497577.47	2186783.63
576	497550.11	2186778.04
575	497514.12	2186766.00
574	497491.60	2186757.31
573	497490.09	2186754.79
572	497491.10	2186748.51
571	497484.81	2186745.36
570	497481.92	2186749.51
569	497476.24	2186751.01
568	497438.37	2186736.02
567	497402.25	2186721.58
566	497392.56	2186714.39
565	497385.81	2186707.07
564	497383.93	2186685.93
563	497383.81	2186660.76
562	497383.84	2186611.44
561	497383.50	2186480.94
560	497383.13	2186437.65
559	497382.12	2186398.38
558	497386.70	2186395.14
557	497385.41	2186379.45
556	497379.98	2186378.31

Номер точки	Координаты, м	
	X	Y
555	497373.40	2186323.11
554	497364.93	2186260.07
553	497353.46	2186194.60
552	497338.38	2186098.39
551	497323.90	2186014.46
550	497328.32	2186010.29
549	497326.39	2185998.27
548	497321.35	2185996.09
547	497301.50	2185868.02
183	497301.09	2185863.03
182	497304.69	2185862.74
181	497310.48	2185851.59
180	497317.36	2185851.44
822	497318.08	2185855.82
84		
469	497354.52	2185855.60
468	497366.54	2185874.22
467	497372.86	2185874.15
403	497361.38	2185875.44
402	497348.98	2185856.23
469	497354.52	2185855.60
85		
868	497967.71	2186864.13
869	497966.50	2186872.84
281	497966.29	2186869.79
325	497935.70	2186857.53
324	497932.82	2186856.43
323	497883.61	2186837.78
322	497857.90	2186832.21
321	497855.83	2186831.80
320	497803.27	2186827.69
319	497796.89	2186826.94
318	497711.60	2186819.02
317	497699.93	2186817.85
316	497682.30	2186816.10
315	497678.02	2186816.25
314	497675.98	2186815.50
313	497632.18	2186811.38
312	497627.81	2186810.99
311	497554.23	2186799.13
310	497475.70	2186771.49

Номер точки	Координаты, м	
	X	Y
309	497473.24	2186770.58
308	497423.94	2186752.16
73	497407.78	2186767.40
72	497407.40	2186766.06
71	497406.26	2186761.97
667	497407.82	2186756.03
666	497411.71	2186752.75
665	497418.64	2186748.98
664	497422.77	2186747.89
663	497432.38	2186751.41
662	497507.07	2186780.83
661	497531.02	2186787.64
660	497540.99	2186790.32
659	497565.92	2186795.79
658	497577.47	2186797.25
657	497667.82	2186807.95
656	497699.68	2186811.23
655	497703.97	2186818.01
654	497723.16	2186819.07
653	497725.42	2186813.33
652	497775.60	2186817.84
651	497861.82	2186825.68
650	497898.57	2186832.00
649	497922.48	2186839.66
648	497943.59	2186849.16
647	497964.52	2186860.75
868	497967.71	2186864.13
86		
870	497421.72	2186816.09
76	497418.53	2186804.97
307	497421.99	2186814.07
870	497421.72	2186816.09
87		
305	497454.24	2186901.98
871	497513.64	2187110.31
872	497537.12	2187195.26
873	497529.50	2187198.02
874	497528.26	2187198.44
43	497526.06	2187190.51
42	497506.71	2187120.47
41	497491.08	2187063.97

Номер точки	Координаты, м	
	X	Y
40	497469.86	2186987.17
39	497469.85	2186987.11
38	497446.09	2186902.58
79	497428.28	2186839.17
306	497449.74	2186902.96
305	497454.24	2186901.98
88		
875	498247.51	2187042.81
876	498248.34	2187042.53
877	498244.40	2187054.14
606	498244.26	2187054.17
254	498231.57	2187050.05
253	498235.50	2187039.13
875	498247.51	2187042.81
89		
188	498782.66	2187205.00
187	498782.64	2187195.46
878	498783.71	2187193.41
879	498787.76	2187195.49
188	498782.66	2187205.00
90		
50	497629.81	2187561.27
49	497625.25	2187545.14
48	497606.34	2187478.53
47	497594.03	2187435.06
46	497572.90	2187359.69
45	497558.98	2187309.50
44	497543.79	2187254.44
880	497530.18	2187205.36
881	497537.88	2187231.86
882	497542.66	2187241.47
883	497550.90	2187268.86
884	497553.74	2187268.11
885	497566.15	2187264.82
886	497570.85	2187282.11
887	497568.58	2187282.79
888	497558.58	2187285.69
889	497557.25	2187291.21
890	497633.02	2187560.28
50	497629.81	2187561.27
91		

Номер точки	Координаты, м	
	X	Y
891	498980.77	2187218.74
31	498979.22	2187218.62
30	498978.42	2187219.77
29	498984.55	2187220.26
892	498981.14	2187225.14
893	498974.52	2187219.50
894	498977.03	2187216.06
891	498980.77	2187218.74
92		
895	498983.87	2187227.47
896	498987.44	2187231.13
135	498988.16	2187250.40
897	498969.00	2187248.99
895	498983.87	2187227.47
93		
898	496730.24	2184677.93
899	496730.24	2184677.92
900	496668.89	2184456.90
901	496666.55	2184448.49
902	496652.97	2184398.08
903	496652.97	2184397.78
904	496666.96	2184448.46
905	496730.35	2184677.89
898	496730.24	2184677.93
94		
759	496799.45	2184810.45
906	496793.96	2184805.15
758	496794.12	2184805.11
759	496799.45	2184810.45
95		
907	496962.64	2185056.76
908	496869.69	2184903.97
770	496831.89	2184840.86
771	496962.73	2185056.74
907	496962.64	2185056.76
96		
902	496652.97	2184398.08
901	496666.55	2184448.49
900	496668.89	2184456.90
899	496730.24	2184677.92
898	496730.24	2184677.93

Номер точки	Координаты, м	
	X	Y
146	496722.24	2184680.87
145	496733.71	2184731.79
144	496736.14	2184776.19
909	496776.50	2184806.55
765	496776.24	2184806.51
910	496736.04	2184776.24
911	496733.61	2184731.80
912	496704.47	2184602.59
913	496680.42	2184522.92
914	496653.22	2184435.97
902	496652.97	2184398.08
97		
326	496659.37	2184358.69
331	496655.88	2184396.13
267	496676.21	2184469.86
266	496700.52	2184557.97
346	496706.47	2184579.54
915	496722.77	2184638.63
147	496733.32	2184676.80
905	496730.35	2184677.89
904	496666.96	2184448.46
903	496652.97	2184397.78
916	496652.59	2184343.09
917	496655.05	2184348.25
326	496659.37	2184358.69
98		
769	496827.39	2184840.28
770	496831.89	2184840.86
908	496869.69	2184903.97
907	496962.64	2185056.76
275	496959.26	2185057.68
280	496953.18	2185059.32
918	496880.11	2184944.21
222	496821.23	2184842.61
919	496828.26	2184841.72
769	496827.39	2184840.28
99		
906	496793.96	2184805.15
759	496799.45	2184810.45
760	496783.28	2184807.70
906	496793.96	2184805.15

Номер точки	Координаты, м	
	X	Y
100		
222	496821.23	2184842.61
918	496880.11	2184944.21
280	496953.18	2185059.32
920	496882.46	2185079.36
921	496879.93	2185070.55
922	496785.11	2185035.19
923	496745.43	2185020.39
924	496732.00	2185026.04
925	496730.37	2185029.71
926	496692.04	2185017.47
927	496749.87	2184887.11
928	496761.62	2184866.43
929	496777.22	2184848.48
216	496777.00	2184848.25
222	496821.23	2184842.61
101		
930	496649.92	2184315.95
931	496644.89	2184326.89
916	496652.59	2184343.09
932	496652.96	2184397.77
933	496649.78	2184386.25
934	496652.96	2184398.07
914	496653.22	2184435.97
913	496680.42	2184522.92
912	496704.47	2184602.59
911	496733.61	2184731.80
910	496736.04	2184776.24
765	496776.24	2184806.51
767	496735.15	2184799.54
935	496652.60	2184781.19
936	496650.47	2184687.67
937	496647.33	2184638.58
938	496640.15	2184570.27
939	496637.24	2184543.23
940	496634.00	2184516.59
941	496630.10	2184490.50
942	496625.18	2184464.89
943	496619.52	2184441.79
944	496612.70	2184419.02
945	496604.73	2184396.62

Номер точки	Координаты, м	
	X	Y
946	496595.63	2184374.66
947	496583.53	2184349.79
930	496649.92	2184315.95
102		
714	497244.45	2185674.70
713	497248.05	2185677.39
712	497252.92	2185683.81
711	497260.84	2185737.57
710	497271.71	2185804.87
709	497273.54	2185822.26
708	497268.99	2185830.63
707	497270.74	2185849.38
706	497277.50	2185853.18
705	497281.31	2185859.41
704	497286.94	2185895.59
703	497285.32	2185896.15
702	497288.75	2185917.25
701	497291.11	2185921.55
700	497298.23	2185970.16
699	497315.42	2186073.10
698	497322.62	2186104.33
697	497340.23	2186214.74
696	497350.34	2186277.19
695	497356.27	2186326.04
694	497362.29	2186381.89
693	497364.92	2186437.80
692	497365.01	2186463.92
691	497363.93	2186474.53
690	497361.24	2186476.81
689	497360.64	2186491.52
688	497365.50	2186491.52
687	497367.69	2186507.57
686	497367.55	2186584.43
948	497365.95	2186583.59
949	497362.50	2186583.81
950	497360.32	2186585.35
951	497360.46	2186587.46
952	497362.82	2186588.70
953	497366.27	2186588.48
683	497367.54	2186587.59
682	497367.50	2186613.88

Номер точки	Координаты, м	
	X	Y
681	497367.48	2186678.46
680	497367.48	2186681.57
679	497364.75	2186682.15
678	497358.12	2186682.81
677	497359.99	2186694.51
676	497363.49	2186695.48
675	497366.02	2186700.34
674	497369.38	2186711.98
954	497366.31	2186712.42
955	497364.03	2186714.84
956	497364.31	2186716.79
957	497367.18	2186718.46
669	497370.96	2186717.92
668	497373.30	2186727.71
67	497373.48	2186728.70
66	497370.23	2186729.60
65	497382.37	2186773.09
64	497382.39	2186773.18
63	497401.60	2186840.30
62	497421.06	2186909.61
61	497444.81	2186994.12
60	497466.02	2187070.90
59	497481.66	2187127.40
58	497501.00	2187197.44
57	497518.73	2187261.37
56	497533.92	2187316.42
55	497547.85	2187366.65
54	497569.00	2187442.09
53	497581.32	2187485.63
52	497600.23	2187552.20
51	497604.97	2187569.01
958	497594.93	2187572.14
959	497558.49	2187443.41
960	497551.31	2187417.97
961	497517.81	2187299.31
962	497511.63	2187295.81
963	497504.72	2187297.68
964	497495.57	2187263.89
965	497502.11	2187262.12
151	497503.14	2187260.32
150	497514.34	2187257.37

Номер точки	Координаты, м	
	X	Y
149	497490.96	2187161.47
155	497486.58	2187162.55
966	497431.05	2186961.76
967	497424.80	2186957.86
968	497402.24	2186962.07
969	497397.65	2186937.49
970	497416.59	2186933.96
971	497418.88	2186930.38
972	497419.72	2186928.87
973	497420.13	2186928.23
974	497406.99	2186882.13
975	497405.77	2186882.38
976	497398.54	2186855.21
131	497392.20	2186832.25
130	497392.54	2186832.45
129	497396.74	2186831.40
128	497398.07	2186829.17
127	497397.63	2186827.40
134	497395.40	2186826.06
133	497391.20	2186827.12
132	497390.90	2186827.62
977	497374.26	2186767.45
978	497354.28	2186697.23
979	497341.23	2186700.07
980	497337.71	2186683.95
981	497352.67	2186680.69
982	497357.40	2186674.63
983	497356.38	2186642.67
984	497355.84	2186592.02
985	497351.47	2186456.11
986	497348.21	2186352.61
987	497346.73	2186342.71
988	497338.57	2186314.07
989	497332.20	2186315.47
990	497328.63	2186299.87
991	497341.41	2186297.91
992	497331.56	2186240.05
197	497325.91	2186202.42
196	497331.88	2186201.12
200	497331.49	2186199.05
199	497326.57	2186199.94



Номер точки	Координаты, м	
	X	Y
993	497322.48	2186179.59
994	497320.71	2186167.82
995	497313.84	2186121.38
996	497311.98	2186111.96
997	497281.71	2185927.08
998	497279.76	2185913.66
999	497274.54	2185881.67
1000	497265.40	2185874.68
21	497256.72	2185834.82
27	497268.87	2185831.56
26	497245.02	2185678.40
714	497244.45	2185674.70
за исключением:		
1001	497362.33	2186455.99
1002	497363.55	2186458.36
1003	497362.45	2186460.17
1004	497359.79	2186460.19
1005	497356.83	2186458.40
1006	497355.60	2186456.03
1007	497356.70	2186454.22
1008	497359.36	2186454.20
1001	497362.33	2186455.99
103		
1009	498440.18	2187041.11
1010	498440.33	2187043.61
1011	498465.77	2187041.75
1012	498466.19	2187058.65
1013	498477.26	2187058.73
1014	498496.17	2187068.62
1015	498541.10	2187090.89
103	498540.23	2187092.64
106	498538.80	2187091.96
105	498533.94	2187102.26
1016	498541.53	2187106.03
201	498573.18	2187122.63
205	498572.59	2187123.71
204	498628.29	2187155.25
203	498630.02	2187152.42
1017	498638.02	2187151.65
1018	498649.85	2187157.52
95	498665.53	2187165.28

Номер точки	Координаты, м	
	X	Y
102	498662.73	2187171.03
101	498691.55	2187187.49
100	498696.83	2187178.70
99	498694.29	2187163.76
98	498693.76	2187161.94
1019	498692.92	2187157.58
353	498707.65	2187157.79
358	498709.92	2187178.93
357	498712.41	2187193.60
356	498716.52	2187192.92
355	498719.26	2187192.45
1020	498719.45	2187194.58
1021	498727.44	2187201.62
193	498727.45	2187201.62
192	498729.87	2187215.91
191	498823.95	2187266.46
190	498826.44	2187258.02
1022	498884.23	2187290.94
1023	498887.66	2187290.84
1024	498882.72	2187298.04
1025	498880.34	2187296.76
504	498877.27	2187301.17
503	498733.51	2187222.73
502	498717.73	2187210.95
501	498714.38	2187205.88
500	498710.78	2187188.47
499	498697.26	2187190.51
498	498693.95	2187194.89
497	498689.09	2187196.44
496	498606.59	2187149.54
495	498583.46	2187136.63
494	498581.26	2187132.15
493	498568.26	2187124.78
492	498566.77	2187127.22
491	498565.38	2187126.12
490	498564.74	2187127.24
489	498472.96	2187075.93
488	498446.77	2187061.62
487	498439.89	2187060.21
486	498429.23	2187058.81
485	498418.26	2187058.69

Номер точки	Координаты, м	
	X	Y
484	498389.00	2187061.37
483	498370.97	2187065.31
764	498367.51	2187046.66
1026	498373.60	2187047.31
1027	498376.90	2187047.12
1028	498382.06	2187046.45
1029	498415.67	2187043.98
1030	498422.13	2187043.23

Номер точки	Координаты, м	
	X	Y
1031	498427.22	2187043.01
1009	498440.18	2187041.11
за исключением:		
1026	498373.60	2187047.31
1032	498377.06	2187053.28
1033	498375.78	2187054.05
1034	498374.13	2187051.37
1026	498373.60	2187047.31

## Ведомость публичных сервитутов, подлежащих установлению (1 этап)

№ п/п	Номер публичного сервитута, подлежащего установлению, по чертежу	Кадастровый номер исходного земельного участка	Площадь исходного земельного участка кв. м	Категория исходного земельного участка	Вид разрешенного использования исходного земельного участка	Условный номер публичного сервитута, подлежащего установлению	Площадь публичного сервитута, подлежащего установлению, кв. м	Назначение сервитута
1	36	50:41:0000000: 44995	31072	Земли населенных пунктов	Общее пользование территории	50:41:0000000:44995/чзу1	2321	Устройство примыкания планируемого линейного объекта с автомобильной дорогой местного значения
2	37	50:10:0030101: 69	944636,3	Земли промышлен- ности, энергетики, транспорта	Для эксплуатации зданий и сооружений и исполнения уставных целей ОАО «Международный аэропорт «Шереметьево»	50:10:0030101:69/чзу1	126	Размещение инженерных сооружений
3	39	50:09:0060710: 520	244	Земли сельскохозяйствен- ного назначения	садоводство	50:09:0060710:520/чзу1	45	Размещение инженерных сооружений

1	2	3	4	5	6	7	8	9
4	40	50:09:0060736: 1124	917	Земли промышленности, энергетики, транспорта	Коммунальное обслуживание	50:09:0060736:1124/чзу1	363	Размещение инженерных сооружений
5	45	50:09:0060710: 230	41200	Земли промышленности, энергетики, транспорта	Обеспечение обороны и безопасности	50:09:0060710:230/чзу1	250	Размещение инженерных сооружений
6	46	50:09:0060710: 230	41200	Земли промышленности, энергетики, транспорта	Обеспечение обороны и безопасности	50:09:0060710:230/чзу2	391	Размещение инженерных сооружений
7	47	50:09:0060710: 230	41200	Земли промышленности, энергетики, транспорта	Обеспечение обороны и безопасности	50:09:0060710:230/чзу3	655	Размещение инженерных сооружений
8	48	50:10:0000000: 17342	72454	Земли промышленности, энергетики, транспорта	Автомобильный транспорт (7.2). Железнодорожный транспорт (7.1)	50:10:0000000:17342/чзу1	102	Размещение инженерных сооружений
9	49	50:10:0000000: 17342	72454	Земли промышленности, энергетики, транспорта	Автомобильный транспорт (7.2). Железнодорожный транспорт (7.1)	50:10:0000000:17342/чзу2	339	Размещение инженерных сооружений
10	54	50:10:0030101: 71	69738	Категория не установлена	-	50:10:0030101:71/чзу1	673	Размещение инженерных сооружений
11	55	50:10:0030101: 71	69738	Категория не установлена	-	50:10:0030101:71/чзу2	72	Размещение инженерных сооружений
12	56	50:10:0030101: 71	69738	Категория не установлена	-	50:10:0030101:71/чзу3	40	Размещение инженерных сооружений
13	57	50:10:0030101: 71	69738	Категория не установлена	-	50:10:0030101:71/чзу4	69	Размещение инженерных сооружений

1	2	3	4	5	6	7	8	9
14	58	50:10:0030101: 71	69738	Категория не установлена	-	50:10:0030101:71/чзу5	3440	Размещение инженерных сооружений
15	62	50:10:0030101: 1397	128868	Земли промышлен- ности, энергетики, транспорта	Для производствен- ных целей	50:10:0030101:1397/чзу1	225	Размещение инженерных сооружений
16	65	50:10:0030101: 1429	38928	Земли населенных пунктов	Размещения автобазы	50:10:0030101:1429/чзу1	14	Размещение инженерных сооружений
17	66	50:09:0060710: 521	270	Земли сельскохозяйствен- ного назначения	Садоводство	50:09:0060710:521/чзу1	21	Размещение инженерных сооружений
18	67	50:09:0060707: 1314	2637	Земли населенных пунктов	Для ведения личного подсобного хозяйства	50:09:0060707:1314/чзу1	34	Размещение инженерных сооружений
19	68	50:09:0060707: 1314	2637	Земли населенных пунктов	Для ведения личного подсобного хозяйства	50:09:0060707:1314/чзу2	3	Размещение инженерных сооружений
20	69	50:09:0060736: 37	160384	Земли промышлен- ности, энергетики, транспорта	Для строительства торгово- терминального комплекса	50:09:0060736:37/чзу1	131	Размещение инженерных сооружений
21	71	50:09:0060710: 448	1147	Земли населенных пунктов	Под автодороги общего пользования местного значения в населенном пункте	50:09:0060710:448/чзу1	2	Размещение инженерных сооружений
22	72	50:10:0030101: 1397	128868	Земли промышлен- ности, энергетики, транспорта	Для производствен- ных целей	50:10:0030101:1397/чзу2	2	Размещение инженерных сооружений

1	2	3	4	5	6	7	8	9
23	73	50:09:0060710: 986	173	Категория не установлена	Коммунальное обслуживание	50:09:0060710:986/чзу1	28	Размещение инженерных сооружений
24	74	50:09:0060710: 983	105	Категория не установлена	Коммунальное обслуживание	50:09:0060710:983/чзу1	96	Размещение инженерных сооружений
25	75	50:09:0060736: 72	63795	Земли промышлен- ности, энергетики, транспорта	Под размещение свободной экономической зоны	50:09:0060736:72/чзу1	1601	Размещение инженерных сооружений
26	78	50:09:0060710: 449	5050	Земли населенных пунктов	Под автодороги общего пользования местного значения в населенном пункте	50:09:0060710:449/чзу1	44	Размещение инженерных сооружений
27	79	50:10:0030101: 70	19391.38	Категория не установлена	-	50:10:0030101:70/чзу1	2145	Размещение инженерных сооружений
28	101	50:10:0030101: 71	69738	Категория не установлена	-	50:10:0030101:71/чзу6	51	Размещение инженерных сооружений
29	102	50:10:0030101: 71	69738	Категория не установлена	-	50:10:0030101:71/чзу7	48	Размещение инженерных сооружений
30	106	50:10:0030101: 70	19391.38	Категория не установлена	-	50:10:0030101:70/чзу2	97	Размещение инженерных сооружений
31	107	50:10:0030101: 70	19391.38	Категория не установлена	-	50:10:0030101:70/чзу3	777	Размещение инженерных сооружений
32	108	50:41:0000000: 46064	782	Категория не установлена	Коммунальное обслуживание	50:41:0000000:46064/чзу1	34	Размещение инженерных сооружений

1	2	3	4	5	6	7	8	9
33	29	50:10:0030101	-	-		50:10:0030101:ЗУ1/чзу1		Размещение инженерных сооружений
34	30	50:09:0060707	-	-		50:09:0060707:ЗУ1/чзу1		Размещение инженерных сооружений
35	31	50:09:0060710	-	-		50:09:0060710:ЗУ1/чзу1		Размещение инженерных сооружений
36	33	50:09:0060736:1136	16005	Категория не установлена	Коммунальное обслуживание	50:09:0060736:1136/чзу1		Размещение инженерных сооружений
37	34	50:09:0060736:99	4960	Земли населенных пунктов	Под строительство магазина и офисного здания	50:09:0060736:99/чзу1		Размещение инженерных сооружений
38	35	50:09:0060736:1115	10561	Земли населенных пунктов	Объекты торговли (торговые центры, торговые-развлекательные центры (комплексы))	50:09:0060736:1115/чзу1		Размещение инженерных сооружений
39	41	50:09:0060736:1116	10098	Категория не установлена	Коммунальное обслуживание	50:09:0060736:1116/чзу1		Размещение инженерных сооружений
40	42	50:09:0060710:898	947	Земли населенных пунктов	Объекты придорожного сервиса	50:09:0060710:898/чзу1		Размещение инженерных сооружений
41	43	50:09:0060710:905	402	Земли населенных пунктов	Объекты придорожного сервиса	50:09:0060710:905/чзу1		Размещение инженерных сооружений
42	44	50:09:0060710:965	19004	Земли промышленности, энергетики, транспорта	Коммунальное обслуживание	50:09:0060710:965/чзу1		Размещение инженерных сооружений

Таблица 8

## Ведомость публичных сервитутов, подлежащих установлению (2 этап)

№ п/п	Номер публичного сервитута, подлежащего установлению, по чертёку	Кадастровый номер исходного земельного участка	Площадь исходного земельного участка, кв. м	Категория исходного земельного участка	Вид разрешенного использования исходного земельного участка	Условный номер публичного сервитута, подлежащего установлению	Площадь публичного сервитута, подлежащего установлению, кв. м	Назначение сервитута
Сервитуты, подлежащие установлению, в зоне планируемого размещения линейного объекта								
1	66	50:41:0020615: 20	25	Земли населенных пунктов	Размещение наружной теплотрассы	50:41:0020615: 20/чзу1	10	Устройство пересечения с линейным объектом - железнодорожными путями Савеловского направления МЖД
2	67	50:41:0020301: 4	1230	Земли населенных пунктов	Под размещение автостоянки	50:41:0020301: 4/чзу1	122	Устройство пересечения с линейным объектом - железнодорожными путями Савеловского направления МЖД
3	68	50:41:0000000: 45075	78188	Земли населенных пунктов	Автомобильный транспорт	50:41:0000000: 45075/чзу1	121	Устройство пересечения с линейным объектом - железнодорожными путями Савеловского направления МЖД
4	69	50:41:0000000: 45075	78188	Земли населенных пунктов	Автомобильный транспорт	50:41:0000000: 45075/чзу2	152	Устройство пересечения с линейным объектом - железнодорожными путями Савеловского направления МЖД



1	2	3	4	5	6	7	8	9
5	70	50:41:0030337	-	-	-	50:41:0030337: ЗУ1/чзу1	850	Устройство пересечения с линейным объектом - железнодорожными путями Савеловского направления МЖД
6	71	50:41:0020615	-	-	-	50:41:0020615: ЗУ1/чзу1	1372	Устройство пересечения с линейным объектом - железнодорожными путями Савеловского направления МЖД
7	72	50:09:0060736	-	-	-	50:09:0060736: ЗУ1/чзу1	1080	Устройство пересечения с линейным объектом - железнодорожными путями Савеловского направления МЖД
8	104	50:41:0000000: 45359	12402	Земли населенных пунктов	Земельные участки (территории) общего пользования	50:41:0000000: 45359/чзу1	866	Устройство пересечения с улицей Промышленная
9	105	50:41:0000000: 45358	11654	Земли населенных пунктов	Земельные участки (территории) общего пользования	50:41:0000000: 45358/чзу1	298	Устройство пересечения с улицей Заречная
10	106	50:41:0000000: 44810	189370	Земли населенных пунктов	7.2. Автомобильный транспорт	50:41:0000000: 44810/чзу1	8866	Устройство пересечения с автомобильной дорогой «Хлебниково-Рогачево» (ул. Батарейная)
11	107	50:41:0000000: 44810	189370	Земли населенных пунктов	7.2. Автомобильный транспорт	50:41:0000000: 44810/чзу2	48	Устройство пересечения с автомобильной дорогой «Хлебниково-Рогачево» (ул. Батарейная)
Сервитуты, подлежащие установлению, в зонах планируемого размещения линейных объектов, подлежащих реконструкции в связи с изменением их местоположения								

1	2	3	4	5	6	7	8	9
12	108	50:41:0020504: 486	22366	Земли населенных пунктов	Размещение Дворца Спорта « Лобня»	50:41:0020504: 486/чзу1	230	Размещение инженерных сооружений
13	109	50:41:0020301: 28	102	Земли населенных пунктов	Размещение теплотрассы	50:41:0020301: 28/чзу1	102	Размещение инженерных сооружений
14	110	50:41:0020606: 14	1470	Земли населенных пунктов	Индивидуальное жилищное строительство	50:41:0020606: 14/чзу1	15	Размещение инженерных сооружений
15	111	50:41:0020301: 472	130	Земли населенных пунктов	размещение теплотрассы	50:41:0020301: 472/чзу1	13	Размещение инженерных сооружений
16	112	50:41:0020301: 4	1230	Земли населенных пунктов	Под размещение автостоянки	50:41:0020301: 4/чзу2	216	Размещение инженерных сооружений/устройство пересечения с линейным объектом - железнодорожными путями Савеловского направления МЖД
17	113	50:41:0020502: 10	250	Земли населенных пунктов	Размещение контрольно- регулирующего пункта АТС	50:41:0020502: 10/чзу1	35	Размещение инженерных сооружений
18	114	50:41:0020607: 77	1014	Земли населенных пунктов	Для малоэтажного строительства	50:41:0020607: 77/чзу1	30	Размещение инженерных сооружений
19	115	50:41:0020301: 31	106	Земли населенных пунктов	Размещение теплотрассы	50:41:0020301: 31/чзу1	20	Размещение инженерных сооружений
20	116	50:41:0020301: 31	106	Земли населенных пунктов	Размещение теплотрассы	50:41:0020301: 31/чзу2	9	Размещение инженерных сооружений

1	2	3	4	5	6	7	8	9
21	117	50:41:0000000: 45393	26565	Земли населенных пунктов	Земельные участки (территории) общего пользования	50:41:0000000: 45393/чзу1	108	Размещение инженерных сооружений
22	118	50:41:0020610: 881	69412	Земли населенных пунктов	Общее пользование территории (размещение городского парка)	50:41:0020610: 881/чзу1	3703	Размещение инженерных сооружений
23	119	50:41:0020610: 881	69412	Земли населенных пунктов	Общее пользование территории (размещение городского парка)	50:41:0020610: 881/чзу2	122	Размещение инженерных сооружений
24	120	50:41:0020610: 881	69412	Земли населенных пунктов	Общее пользование территории (размещение городского парка)	50:41:0020610: 881/чзу3	15	Размещение инженерных сооружений
25	121	50:41:0020610: 875	772	Земли населенных пунктов	Для размещения магазина	50:41:0020610: 875/чзу1	2	Размещение инженерных сооружений
26	122	50:41:0020610: 374	7953	Земли населенных пунктов	Под комплексное освоение в целях жилищного строительства	50:41:0020610: 374/чзу1	39	Размещение инженерных сооружений
27	123	50:41:0020401: 431	1763	Земли населенных пунктов	Объекты дорожного сервиса	50:41:0020401: 431/чзу1	10	Размещение инженерных сооружений
28	124	50:41:0020104: 5	1115	Земли населенных пунктов	Размещение магазина	50:41:0020104: 5/чзу1	17	Размещение инженерных сооружений
29	125	50:41:0000000: 32	7057	Земли населенных пунктов	Размещение городского магистрального напорного коллектора	50:41:0000000: 32/чзу1	26	Размещение инженерных сооружений
30	126	50:41:0020614: 16	109	Земли населенных пунктов	Размещение надземной теплотрассы	50:41:0020614: 16/чзу1	7	Размещение инженерных сооружений

1	2	3	4	5	6	7	8	9
31	127	50:41:0020403: 15	150930	Земли населенных пунктов	Территория парка культуры и отдыха	50:41:0020403: 15/чзу1	44	Размещение инженерных сооружений
32	128	50:41:0020403: 15	150930	Земли населенных пунктов	Территория парка культуры и отдыха	50:41:0020403: 15/чзу2	4494	Размещение инженерных сооружений
33	129	50:41:0000000: 44810	189370	Земли населенных пунктов	7.2. Автомобильный транспорт	50:41:0000000: 44810/чзу3	25	Размещение инженерных сооружений
34	130	50:41:0000000: 44810	189370	Земли населенных пунктов	7.2. Автомобильный транспорт	50:41:0000000: 44810/чзу4	199	Размещение инженерных сооружений
35	131	50:41:0020401: 430	2570	Земли населенных пунктов	Производственная база	50:41:0020401: 430/чзу1	121	Размещение инженерных сооружений
36	132	50:41:0020506	-	-	-	50:41:0020506: ЗУ1/чзу1	81	Размещение инженерных сооружений
37	133	50:41:0020508	-	-	-	50:41:0020508: ЗУ1/чзу1	250	Размещение инженерных сооружений
38	134	50:41:0020613	-	-	-	50:41:0020613: ЗУ1/чзу1	687	Размещение инженерных сооружений
39	135	50:41:0020104	-	-	-	50:41:0020104: ЗУ1/чзу1	113	Размещение инженерных сооружений/устройство пересечения с линейным объектом - железнодорожными путями Савеловского направления МЖД
40	137	50:41:0020607	-	-	-	50:41:0020607: ЗУ1/чзу1	464	Размещение инженерных сооружений

1	2	3	4	5	6	7	8	9
41	138	50:41:0020610	-	-	-	50:41:0020610: ЗУ1/чзу1	32	Размещение инженерных сооружений
42	139	50:41:0020502	-	-	-	50:41:0020502: ЗУ1/чзу1	154	Размещение инженерных сооружений
43	140	50:41:0020301	-	-	-	50:41:0020301: ЗУ1/чзу1	103	Размещение инженерных сооружений
44	141	50:41:0020301	-	-	-	50:41:0020301: ЗУ1/чзу2	76	Размещение инженерных сооружений
45	142	50:41:0020203	-	-	-	50:41:0020203: ЗУ1/чзу1	1	Размещение инженерных сооружений
46	143	50:41:0020610	-	-	-	50:41:0020610: ЗУ1/чзу2	98	Размещение инженерных сооружений
47	144	50:41:0020610	-	-	-	50:41:0020610: ЗУ1/чзу3	45	Размещение инженерных сооружений
48	145	50:41:0020105	-	-	-	50:41:0020105: ЗУ1/чзу1	1586	Размещение инженерных сооружений
49	146	50:41:0020607	-	-	-	50:41:0020607: ЗУ1/чзу2	224	Размещение инженерных сооружений
50	147	50:41:0020614	-	-	-	50:41:0020614: ЗУ1/чзу1	1165	Размещение инженерных сооружений
51	148	50:41:0020406	-	-	-	50:41:0020406: ЗУ1/чзу1	136	Размещение инженерных сооружений

1	2	3	4	5	6	7	8	9
52	149	50:41:0020610	-	-	-	50:41:0020610: ЗУ1/чзу4	362	Размещение инженерных сооружений
53	150	50:41:0020606	-	-	-	50:41:0020606: ЗУ1/чзу1	146	Размещение инженерных сооружений
54	151	50:41:0020605	-	-	-	50:41:0020605: ЗУ1/чзу1	28	Размещение инженерных сооружений
55	152	50:41:0020301	-	-	-	50:41:0020301: ЗУ1/чзу3	1311	Размещение инженерных сооружений
56	153	50:41:0020301	-	-	-	50:41:0020301: ЗУ1/чзу4	12	Размещение инженерных сооружений
57	154	50:41:0020401	-	-	-	50:41:0020401: ЗУ1/чзу1	231	Размещение инженерных сооружений/устройство пересечения с линейным объектом - железнодорожными путями Савеловского направления МЖД
58	155	50:41:0020301	-	-	-	50:41:0020301: ЗУ1/чзу5	1026	Размещение инженерных сооружений

Каталог координат поворотных точек границ публичных сервитутов, подлежащих установлению  
(1 этап)

Номер точки	Координаты, м	
	X	Y
36		
379	497193.28	2184854.99
380	497192.73	2184871.49
381	497190.91	2184871.10
382	497161.55	2184871.32
383	497159.82	2184872.01
384	497159.82	2184875.13
385	497151.36	2184875.06
386	497151.57	2184872.57
387	497146.45	2184871.43
388	497138.81	2184869.56
389	497122.51	2184868.62
390	497104.89	2184869.11
391	497094.07	2184870.14
392	497088.98	2184872.53
393	497084.41	2184876.40
394	497082.41	2184879.45
395	497081.11	2184883.32
100	497078.99	2184886.66
99	497060.79	2184846.47
396	497065.88	2184849.92
116	497074.87	2184851.96
397	497113.87	2184852.95
398	497119.71	2184853.13
399	497139.78	2184853.61
400	497163.47	2184854.22
401	497168.86	2184854.36
379	497193.28	2184854.99
37		
402	494683.98	2183558.25
403	494683.99	2183558.27
404	494675.24	2183560.55
405	494676.30	2183564.75
406	494654.95	2183570.13
407	494653.97	2183564.84
408	494655.04	2183564.64
409	494654.86	2183563.67
402	494683.98	2183558.25

Номер точки	Координаты, м	
	X	Y
39		
198	495953.39	2183915.13
410	495956.33	2183919.50
411	495952.03	2183919.00
412	495939.44	2183925.83
413	495938.40	2183924.27
198	495953.39	2183915.13
40		
163	495368.54	2183521.84
164	495364.93	2183521.07
165	495365.24	2183519.58
166	495325.36	2183503.11
167	495308.62	2183490.34
168	495313.99	2183491.92
169	495372.11	2183515.92
170	495370.79	2183522.32
163	495368.54	2183521.84
45		
414	495538.53	2183681.07
415	495603.54	2183713.57
416	495615.36	2183719.48
417	495606.06	2183719.45
418	495595.52	2183713.60
419	495584.79	2183708.03
420	495573.41	2183701.75
421	495566.92	2183698.37
422	495561.02	2183695.30
423	495553.95	2183691.55
424	495540.41	2183684.69
425	495540.06	2183684.49
426	495539.64	2183684.17
427	495539.28	2183683.79
428	495538.98	2183683.35
429	495538.74	2183682.88
430	495538.58	2183682.37
431	495538.50	2183681.85
432	495538.50	2183681.32
414	495538.53	2183681.07

Номер точки	Координаты, м	
	X	Y
46		
433	495715.72	2183769.65
434	495715.13	2183772.18
435	495711.49	2183783.97
436	495710.17	2183773.38
437	495706.47	2183772.48
438	495706.79	2183771.15
439	495703.54	2183769.80
440	495695.72	2183765.66
441	495685.00	2183760.02
442	495677.05	2183755.85
443	495668.28	2183751.37
452	495666.45	2183747.19
453	495645.96	2183740.62
454	495644.60	2183734.10
433	495715.72	2183769.65
47		
455	495519.62	2183671.43
456	495523.25	2183673.43
457	495530.21	2183676.91
458	495538.14	2183716.60
459	495528.97	2183743.76
460	495521.39	2183741.21
461	495529.88	2183716.07
462	495524.51	2183689.21
463	495524.29	2183690.72
464	495516.37	2183689.55
465	495518.51	2183675.12
455	495519.62	2183671.43
48		
466	494684.60	2183597.69
467	494659.87	2183604.07
468	494658.87	2183600.19
469	494683.62	2183593.80
466	494684.60	2183597.69
49		
470	494679.12	2183575.50
471	494680.22	2183580.23
472	494671.67	2183583.04
473	494670.90	2183580.69
474	494658.04	2183583.40
475	494656.19	2183574.60

Номер точки	Координаты, м	
	X	Y
476	494655.78	2183574.67
477	494654.95	2183570.14
405	494676.30	2183564.75
478	494677.97	2183564.55
479	494679.07	2183574.99
470	494679.12	2183575.50
54		
334	494959.02	2183553.54
333	494975.10	2183557.42
332	494976.37	2183564.52
480	494977.76	2183572.31
481	494973.56	2183570.36
482	494974.31	2183573.16
483	494974.32	2183573.19
484	494974.42	2183573.74
485	494974.44	2183574.31
486	494974.39	2183574.87
487	494974.25	2183575.42
488	494974.04	2183575.95
489	494973.76	2183576.44
490	494973.41	2183576.88
491	494973.00	2183577.27
492	494972.54	2183577.60
493	494972.04	2183577.86
494	494971.51	2183578.05
495	494962.49	2183580.53
496	494962.29	2183580.58
497	494961.73	2183580.66
498	494961.16	2183580.66
499	494960.60	2183580.59
500	494960.06	2183580.43
501	494959.54	2183580.20
502	494959.07	2183579.90
503	494958.63	2183579.54
504	494958.26	2183579.11
505	494957.95	2183578.64
506	494957.70	2183578.13
507	494957.53	2183577.59
508	494956.43	2183572.93
509	494955.80	2183572.31
510	494955.21	2183569.77
511	494955.38	2183568.63



Номер точки	Координаты, м	
	X	Y
512	494955.09	2183566.84
513	494944.22	2183569.50
514	494943.66	2183569.60
515	494943.10	2183569.61
516	494942.54	2183569.55
517	494941.99	2183569.41
518	494941.47	2183569.19
519	494940.98	2183568.90
520	494940.54	2183568.54
521	494940.16	2183568.13
522	494939.84	2183567.66
523	494939.58	2183567.16
524	494939.40	2183566.62
525	494937.41	2183558.96
526	494931.20	2183560.33
334	494959.02	2183553.54
55		
342	494756.89	2183597.61
341	494758.43	2183597.44
340	494758.17	2183596.44
351	494765.02	2183594.61
352	494759.12	2183599.64
353	494759.73	2183602.62
354	494749.94	2183604.65
355	494748.55	2183598.00
342	494756.89	2183597.61
56		
527	494742.06	2183599.35
343	494747.14	2183598.06
528	494747.90	2183598.03
529	494747.64	2183602.55
530	494743.37	2183606.04
531	494739.58	2183601.39
527	494742.06	2183599.35
57		
532	494727.97	2183602.92
533	494734.09	2183601.37
534	494736.93	2183600.65
535	494731.14	2183612.19
536	494724.89	2183609.05
532	494727.97	2183602.92
58		

Номер точки	Координаты, м	
	X	Y
323	495031.68	2183525.70
322	495033.63	2183529.91
537	495041.35	2183529.07
538	495037.31	2183545.77
539	495044.96	2183543.66
540	495045.28	2183544.69
541	495054.87	2183540.48
542	495055.01	2183540.45
543	495054.78	2183540.33
544	495053.38	2183527.77
545	495059.35	2183527.12
546	495060.02	2183533.14
547	495064.36	2183536.17
548	495062.57	2183538.72
549	495071.57	2183536.66
550	495087.07	2183534.53
551	495089.54	2183534.44
552	495099.41	2183534.97
320	495104.54	2183534.77
319	495107.30	2183531.44
318	495118.42	2183530.59
317	495145.49	2183528.51
316	495171.66	2183530.85
315	495198.09	2183534.45
553	495209.57	2183536.36
554	495201.11	2183536.31
555	495198.73	2183536.27
556	495196.63	2183538.55
557	495193.47	2183538.93
558	495193.15	2183545.24
559	495176.90	2183544.41
560	495133.71	2183540.24
561	495110.67	2183541.88
562	495099.02	2183540.95
563	495089.48	2183540.44
564	495087.59	2183540.51
565	495072.65	2183542.57
566	495056.76	2183546.21
567	495047.09	2183550.45
568	495047.69	2183552.37
569	495050.30	2183554.55
570	495046.33	2183559.31

Номер точки	Координаты, м	
	X	Y
571	495043.06	2183556.58
572	495042.03	2183555.04
573	495041.29	2183552.67
574	495011.06	2183561.21
575	495003.83	2183561.15
576	495002.56	2183561.25
577	494999.99	2183564.13
578	495001.90	2183571.23
579	495000.37	2183571.64
580	495005.48	2183573.99
581	495001.32	2183583.08
582	495000.00	2183582.47
583	495002.26	2183590.99
584	494994.52	2183593.04
585	494990.58	2183578.16
586	494988.50	2183577.22
330	494992.74	2183576.18
329	494989.26	2183562.34
328	494985.91	2183542.31
327	494997.46	2183532.23
326	495004.48	2183530.73
325	495013.79	2183528.67
324	495021.71	2183527.38
323	495031.68	2183525.70
62		
587	494889.23	2183423.09
588	494894.11	2183426.35
589	494899.58	2183440.26
590	494899.18	2183440.48
591	494895.67	2183432.71
592	494894.12	2183430.27
593	494893.04	2183429.37
594	494877.50	2183429.01
595	494852.94	2183430.59
596	494852.88	2183430.05
597	494839.64	2183428.13
587	494889.23	2183423.09
65		
598	495349.68	2183595.12
599	495350.79	2183592.37
600	495355.11	2183591.86
601	495352.52	2183596.65

Номер точки	Координаты, м	
	X	Y
598	495349.68	2183595.12
66		
413	495938.40	2183924.27
602	495939.44	2183925.83
603	495927.38	2183932.39
604	495926.81	2183931.34
413	495938.40	2183924.27
67		
605	494835.33	2183319.97
606	494838.45	2183326.17
607	494841.65	2183328.71
608	494844.26	2183332.31
609	494845.03	2183333.66
610	494844.69	2183333.49
373	494836.55	2183329.12
611	494835.32	2183324.06
605	494835.33	2183319.97
68		
612	494835.35	2183308.49
613	494835.36	2183303.05
614	494836.08	2183306.80
615	494836.35	2183308.22
612	494835.35	2183308.49
69		
616	495602.83	2183641.67
617	495598.32	2183639.29
618	495596.23	2183638.19
160	495592.30	2183634.75
619	495590.96	2183618.39
620	495596.26	2183621.16
616	495602.83	2183641.67
71		
621	495926.84	2183925.84
622	495925.91	2183927.13
623	495925.46	2183928.86
624	495924.50	2183927.12
621	495926.84	2183925.84
72		
625	494899.18	2183440.49
589	494899.58	2183440.26
626	494903.06	2183449.11
625	494899.18	2183440.49

Номер точки	Координаты, м	
	X	Y
73		
604	495926.81	2183931.34
627	495925.46	2183928.87
622	495925.91	2183927.13
628	495926.85	2183925.84
629	495940.64	2183918.29
630	495938.56	2183919.77
631	495930.92	2183925.33
632	495928.67	2183928.43
633	495928.12	2183930.54
604	495926.81	2183931.34
74		
634	495951.78	2183912.84
198	495953.39	2183915.13
413	495938.40	2183924.27
633	495928.12	2183930.54
632	495928.67	2183928.43
631	495930.92	2183925.33
630	495938.56	2183919.77
635	495940.66	2183918.28
636	495950.05	2183913.14
634	495951.78	2183912.84
75		
637	495590.94	2183618.38
159	495591.69	2183627.42
638	495557.15	2183608.68
639	495441.65	2183548.41
640	495475.21	2183557.67
641	495532.42	2183587.65
642	495535.18	2183582.39
643	495537.92	2183583.83
644	495540.80	2183578.46
645	495563.63	2183590.70
646	495560.86	2183595.87
647	495587.93	2183610.08
648	495585.21	2183615.37
637	495590.94	2183618.38
78		
649	495709.43	2183820.10
650	495709.67	2183819.77
651	495715.99	2183795.23
652	495716.20	2183794.25

Номер точки	Координаты, м	
	X	Y
653	495718.17	2183794.93
654	495710.76	2183820.49
649	495709.43	2183820.10
79		
655	495115.66	2183461.85
656	495092.57	2183463.37
657	495076.53	2183465.20
658	495083.37	2183462.97
659	495091.82	2183457.04
660	495093.92	2183456.44
661	495107.10	2183456.45
662	495117.86	2183457.56
663	495118.18	2183457.53
664	495112.84	2183451.12
665	495094.58	2183452.95
666	495073.51	2183459.77
667	495048.87	2183460.99
668	495035.42	2183465.96
669	495044.05	2183469.35
670	495006.76	2183475.69
671	494957.36	2183484.85
672	494936.16	2183451.61
673	494929.49	2183432.77
674	494936.25	2183444.08
675	494947.64	2183461.81
676	494956.47	2183468.10
677	494978.94	2183472.36
678	495001.84	2183464.31
679	495026.42	2183460.76
680	495047.25	2183453.06
681	495072.06	2183451.84
682	495092.93	2183445.08
683	495116.26	2183442.74
684	495129.69	2183458.85
655	495115.66	2183461.85
101		
685	494718.82	2183605.25
686	494722.01	2183616.81
687	494720.08	2183617.35
688	494718.71	2183617.65
689	494720.37	2183623.48
690	494719.89	2183623.61

Номер точки	Координаты, м	
	X	Y
344	494714.87	2183606.24
685	494718.82	2183605.25
102		
691	494726.59	2183647.47
692	494726.07	2183645.56
693	494742.85	2183641.57
694	494744.86	2183650.10
695	494742.91	2183650.56
696	494741.36	2183643.97
691	494726.59	2183647.47
106		
697	495181.03	2183464.24
698	495175.22	2183463.34
699	495161.03	2183462.92
700	495157.52	2183459.51
701	495158.52	2183453.71
697	495181.03	2183464.24
107		
701	495158.52	2183453.71
702	495159.20	2183449.79
703	495162.74	2183452.24
704	495211.14	2183465.95
705	495215.07	2183463.90
706	495231.64	2183467.61
707	495308.59	2183490.34
708	495325.32	2183503.09
709	495311.99	2183497.59
710	495302.49	2183494.93
711	495288.99	2183489.39
712	495263.38	2183480.81
713	495225.04	2183471.08
697	495181.03	2183464.24
701	495158.52	2183453.71
108		
714	497051.84	2184811.91
715	497056.54	2184811.93
716	497056.78	2184811.94
717	497056.91	2184812.11
718	497059.44	2184812.19
719	497059.86	2184817.83
720	497056.05	2184818.11
714	497051.84	2184811.91

Номер точки	Координаты, м	
	X	Y
29		
721	494711.83	2183606.02
344	494714.87	2183606.24
722	494719.88	2183623.61
723	494719.28	2183623.78
724	494725.02	2183645.80
725	494726.06	2183645.56
726	494726.58	2183647.47
727	494723.58	2183648.19
728	494714.07	2183611.74
729	494712.36	2183607.80
721	494711.83	2183606.02
30		
730	494835.35	2183303.04
731	494835.34	2183308.49
732	494826.40	2183310.96
733	494826.55	2183312.10
734	494825.98	2183312.19
735	494822.90	2183312.65
736	494822.37	2183303.68
737	494824.37	2183303.56
738	494824.60	2183307.37
739	494826.29	2183307.37
740	494826.29	2183308.92
741	494830.94	2183307.64
742	494830.66	2183305.89
743	494833.73	2183305.14
744	494829.78	2183284.51
745	494831.74	2183284.13
730	494835.35	2183303.04
31		
746	495710.09	2183792.13
747	495716.19	2183794.25
651	495715.99	2183795.23
650	495709.67	2183819.77
748	495709.42	2183820.10
749	495703.08	2183818.27
750	495703.14	2183818.06
751	495702.63	2183817.92
746	495710.09	2183792.13
33		
752	496248.79	2183969.00

Номер точки	Координаты, м	
	X	Y
753	496252.34	2183972.02
754	496248.24	2183977.06
755	496246.00	2183975.24
756	496236.94	2183973.70
757	496236.56	2183975.73
758	496232.54	2183975.39
759	496229.86	2183981.39
760	496215.19	2183973.97
761	496225.02	2183965.07
752	496248.79	2183969.00
34		
268	496048.64	2183893.47
762	496100.01	2183914.33
763	496069.29	2183897.22
764	496050.87	2183887.18
268	496048.64	2183893.47
35		
765	495959.33	2183828.12
766	495956.00	2183825.93
767	495943.79	2183819.95
768	495905.38	2183800.53
769	495915.24	2183814.32
768	495905.38	2183800.53
769	495915.24	2183814.32
770	495938.23	2183826.34
258	495956.83	2183837.13
765	495959.33	2183828.12
41		
258	495956.83	2183837.13
259	495988.29	2183855.37
260	496009.83	2183868.97
261	496014.26	2183871.87
771	496015.02	2183871.87

Номер точки	Координаты, м	
	X	Y
265	496015.02	2183872.37
266	496031.14	2183882.96
267	496048.34	2183893.35
268	496048.64	2183893.47
764	496050.87	2183887.18
772	496043.85	2183883.35
765	495959.33	2183828.12
258	495956.83	2183837.13
42		
773	496034.26	2183969.32
774	496034.12	2183969.45
775	495999.60	2183945.90
776	496001.33	2183944.18
773	496034.26	2183969.32
43		
777	495990.40	2183935.83
778	496001.33	2183944.17
779	495999.59	2183945.89
780	495963.60	2183921.36
781	495960.26	2183916.89
782	495960.34	2183916.87
783	495964.24	2183920.41
784	495973.38	2183926.54
785	495986.30	2183933.59
777	495990.40	2183935.83
44		
196	495960.26	2183916.90
786	495963.58	2183921.35
787	495961.82	2183920.15
788	495956.33	2183919.50
197	495955.42	2183918.14
196	495960.26	2183916.90

Каталог координат поворотных точек границ публичных сервитутов, подлежащих установлению  
(2 этап)

Система координат МСК-50

Номер точки	Координаты, м	
	X	Y
104		
368	497987.59	2186924.20
1035	497986.14	2186925.27
1036	497969.85	2186921.61
869	497966.50	2186872.84
868	497967.71	2186864.13
646	497968.95	2186865.44
645	497970.82	2186871.91
644	497971.88	2186877.27
643	497979.04	2186878.02
642	497983.65	2186875.28
787	497986.45	2186874.59
786	497985.62	2186880.52
785	497985.78	2186882.90
369	497984.52	2186882.15
368	497987.59	2186924.20
105		
1037	498264.99	2187036.91
779	498270.85	2187038.42
778	498270.18	2187040.41
777	498270.17	2187040.47
776	498270.12	2187040.60
1038	498264.96	2187039.61
1039	498264.68	2187041.09
773	498269.63	2187042.04
772	498263.43	2187060.31
611	498262.61	2187060.03
610	498259.39	2187056.29
609	498259.39	2187051.59
608	498252.89	2187049.34
607	498249.09	2187053.39
1040	498244.40	2187054.15
876	498248.34	2187042.53
1037	498264.99	2187036.91
106		
1041	498964.97	2187177.59
1042	498999.88	2187204.27
1043	498992.53	2187214.94

Номер точки	Координаты, м	
	X	Y
1044	498988.46	2187214.68
28	498985.36	2187219.11
891	498980.77	2187218.74
894	498977.03	2187216.06
893	498974.52	2187219.50
895	498983.87	2187227.47
1045	498968.99	2187249.00
140	498957.98	2187248.19
139	498959.77	2187255.63
1046	498959.48	2187262.80
1047	498900.69	2187348.05
1048	498899.18	2187346.40
1049	498899.44	2187345.98
1050	498894.13	2187342.78
1051	498892.28	2187345.87
1052	498889.90	2187346.47
1053	498881.89	2187357.95
1054	498885.13	2187360.22
1055	498886.78	2187361.35
1056	498889.90	2187363.53
84	498877.40	2187381.45
87	498860.05	2187386.69
1057	498843.85	2187375.45
788	498850.96	2187364.28
2000	498878.41	2187325.41
2001	498876.72	2187322.39
505	498868.80	2187313.34
1025	498880.34	2187296.76
1024	498882.72	2187298.04
1058	498960.23	2187185.07
1041	498964.97	2187177.59
107		
85	498875.54	2187384.10
1059	498869.29	2187393.10
86	498862.16	2187388.15
85	498875.54	2187384.10
108		
1060	497254.89	2185768.23

Номер точки	Координаты, м	
	X	Y
1061	497242.77	2185782.59
1062	497235.12	2185776.16
1063	497252.56	2185755.36
1060	497254.89	2185768.23
109		
1064	498782.99	2187285.52
1065	498782.30	2187286.86
1066	498721.95	2187255.73
1067	498722.64	2187254.39
1064	498782.99	2187285.52
110		
1068	497226.82	2185263.71
1069	497227.60	2185266.98
1070	497223.27	2185267.94
1071	497222.69	2185264.51
1072	497226.14	2185263.90
1073	497226.42	2185263.80
1068	497226.82	2185263.71
111		
81	498542.84	2187149.57
1074	498544.16	2187150.26
1075	498543.04	2187152.23
1076	498547.51	2187154.86
1077	498546.87	2187156.21
1078	498541.02	2187152.77
81	498542.84	2187149.57
112		
749	498371.65	2187104.68
1079	498391.06	2187107.02
1080	498390.77	2187116.51
1081	498375.58	2187116.17
1082	498376.01	2187118.62
1083	498376.60	2187128.89
1084	498375.23	2187128.96
749	498371.65	2187104.68
113		
1085	497147.75	2185245.80
17	497148.63	2185249.39
1086	497150.38	2185256.57
1087	497146.96	2185257.23
1088	497144.97	2185246.88
1085	497147.75	2185245.80

Номер точки	Координаты, м	
	X	Y
114		
1089	497261.97	2185439.32
1090	497262.78	2185443.99
1091	497257.45	2185445.05
1092	497256.60	2185440.12
1093	497256.43	2185439.14
1094	497259.72	2185438.48
1095	497259.92	2185439.68
1089	497261.97	2185439.32
115		
1096	498705.18	2187245.55
1097	498717.33	2187251.70
1098	498716.65	2187253.04
1099	498704.49	2187246.88
1096	498705.18	2187245.55
116		
1100	498688.87	2187237.28
1101	498694.22	2187239.99
1102	498693.46	2187241.30
1103	498688.11	2187238.59
1100	498688.87	2187237.28
117		
1104	497629.81	2187561.28
1105	497636.44	2187584.73
1106	497632.14	2187585.92
1107	497625.61	2187562.59
1104	497629.81	2187561.28
118		
1108	497361.39	2185875.45
1109	497363.84	2185879.25
1110	497383.74	2185879.03
1111	497362.15	2185881.58
1112	497332.84	2185885.02
1113	497339.87	2185916.83
1114	497357.50	2186012.22
1115	497378.52	2186160.83
378	497367.58	2186161.97
377	497361.74	2186123.43
376	497324.48	2185895.82
375	497321.93	2185879.91
1108	497361.39	2185875.45
119		

Номер точки	Координаты, м	
	X	Y
1116	497389.56	2186295.45
1117	497394.73	2186292.42
1118	497396.45	2186300.86
1119	497397.00	2186315.76
1120	497392.55	2186316.50
1116	497389.56	2186295.45
120		
1121	497325.74	2185856.25
1122	497334.98	2185856.05
1123	497335.33	2185857.76
1124	497329.35	2185858.44
1125	497329.08	2185857.10
1126	497325.81	2185857.34
1121	497325.74	2185856.25
121		
1127	497382.98	2185874.04
1128	497372.88	2185874.15
466	497376.77	2185873.71
1127	497382.98	2185874.04
122		
1129	497308.36	2185750.73
1130	497301.62	2185753.60
1131	497300.66	2185747.28
1132	497307.72	2185746.26
1129	497308.36	2185750.73
123		
1133	498323.71	2187108.01
1134	498323.15	2187110.43
1135	498318.12	2187109.65
211	498318.32	2187108.40
1133	498323.71	2187108.01
124		
1136	498573.52	2187122.80
1137	498575.86	2187119.50
1138	498579.61	2187122.11
202	498577.63	2187124.96
1136	498573.52	2187122.80
125		
1139	497223.09	2185247.93
1140	497224.06	2185252.05
1141	497218.44	2185253.54
1142	497218.20	2185253.60

Номер точки	Координаты, м	
	X	Y
1143	497217.19	2185249.50
1144	497217.40	2185249.45
1139	497223.09	2185247.93
126		
1145	498235.50	2187039.12
1146	498234.79	2187038.90
1147	498237.65	2187030.82
1148	498238.41	2187031.02
1145	498235.50	2187039.12
127		
1149	497439.72	2186851.03
1150	497443.13	2186843.25
1151	497446.79	2186844.85
1152	497441.46	2186857.14
1149	497439.72	2186851.03
128		
1153	497645.57	2186818.65
293	497746.92	2186828.14
292	497752.91	2186829.80
291	497774.06	2186831.64
290	497784.06	2186831.01
289	497792.08	2186831.71
288	497812.01	2186833.87
287	497863.51	2186840.54
286	497884.73	2186844.15
285	497905.59	2186849.41
284	497925.98	2186856.31
283	497945.76	2186864.80
282	497966.63	2186874.74
1154	497968.31	2186899.20
1155	497954.92	2186900.52
1156	497953.21	2186884.66
1157	497892.03	2186858.87
1158	497838.15	2186849.07
1159	497779.26	2186843.87
1160	497675.75	2186834.16
1161	497675.61	2186835.83
1162	497669.64	2186835.27
1163	497669.77	2186833.60
1164	497644.46	2186831.23
1153	497645.57	2186818.65
129		



Номер точки	Координаты, м	
	X	Y
1165	498974.89	2187185.17
1166	498971.29	2187182.42
1167	498972.20	2187177.40
1168	498976.14	2187178.10
1165	498974.89	2187185.17
130		
1169	499011.38	2187174.35
1170	499009.32	2187177.23
1171	499009.95	2187177.44
1172	498998.49	2187194.15
1173	498993.30	2187199.24
1174	498990.10	2187196.79
1175	498995.41	2187191.57
1176	499006.70	2187175.12
1177	499015.45	2187154.76
1178	499019.12	2187156.34
1169	499011.38	2187174.35
131		
270	498347.33	2187101.76
1179	498349.02	2187110.08
1180	498326.91	2187111.02
1134	498323.15	2187110.43
1133	498323.71	2187108.01
271	498333.33	2187107.29
270	498347.33	2187101.76
132		
1181	497329.64	2186227.27
992	497331.56	2186240.05
1182	497331.83	2186241.64
1183	497323.63	2186240.31
1184	497325.63	2186228.11
1181	497329.64	2186227.27
133		
1185	497479.04	2187135.29
1186	497481.71	2187144.95
1187	497462.98	2187149.61
1188	497458.79	2187134.66
1189	497468.42	2187131.97
1190	497469.99	2187137.55
1185	497479.04	2187135.29
134		
1191	497593.94	2186773.25

Номер точки	Координаты, м	
	X	Y
1192	497598.83	2186758.52
1193	497642.03	2186770.35
1194	497667.77	2186776.94
1195	497667.50	2186780.52
843	497610.06	2186775.14
842	497597.04	2186773.70
1191	497593.94	2186773.25
135		
1196	498352.72	2187029.08
1197	498358.16	2187026.55
1198	498360.40	2187031.36
1199	498363.23	2187046.19
1200	498356.93	2187045.51
1201	498354.64	2187033.21
1196	498352.72	2187029.08
137		
1206	497289.48	2185733.10
1207	497295.49	2185707.46
1208	497288.65	2185667.99
818	497276.48	2185659.66
819	497281.91	2185669.86
820	497287.71	2185706.25
821	497284.50	2185706.83
1206	497289.48	2185733.10
138		
1130	497301.62	2185753.60
1129	497308.36	2185750.73
1209	497309.15	2185756.15
1210	497302.16	2185757.21
1130	497301.62	2185753.60
139		
1088	497144.97	2185246.88
1087	497146.96	2185257.23
1086	497150.38	2185256.57
1211	497153.65	2185269.91
1212	497145.41	2185271.51
1213	497140.88	2185248.46
1088	497144.97	2185246.88
140		
1103	498688.11	2187238.59
1102	498693.46	2187241.30
1214	498687.79	2187251.12

Номер точки	Координаты, м	
	X	Y
1215	498689.05	2187252.63
1216	498684.23	2187256.26
1217	498680.46	2187251.82
1103	498688.11	2187238.59
141		
1218	498691.05	2187233.50
1219	498674.80	2187225.16
1220	498675.67	2187223.51
797	498679.81	2187225.83
1221	498697.60	2187234.01
1222	498697.29	2187234.68
1101	498694.22	2187239.99
1100	498688.87	2187237.28
1218	498691.05	2187233.50
142		
1171	499009.95	2187177.44
1170	499009.32	2187177.23
1223	499011.37	2187174.37
1224	499010.22	2187177.06
1171	499009.95	2187177.44
143		
1128	497372.88	2185874.15
1225	497383.00	2185874.04
1110	497383.74	2185879.03
1109	497363.84	2185879.25
1108	497361.39	2185875.45
1128	497372.88	2185874.15
144		
1122	497334.98	2185856.05
1121	497325.74	2185856.25
1226	497325.38	2185851.26
1227	497333.99	2185851.07
1122	497334.98	2185856.05
145		
1023	498887.66	2187290.84
1022	498884.23	2187290.94
1228	498869.54	2187282.57
1229	498922.36	2187212.54
1230	498935.40	2187212.66
1231	498935.35	2187221.33
1023	498887.66	2187290.84
146		

Номер точки	Координаты, м	
	X	Y
1093	497256.43	2185439.14
1092	497256.60	2185440.12
1091	497257.45	2185445.05
1232	497242.43	2185448.05
1233	497241.47	2185442.09
1234	497247.30	2185440.95
1235	497244.09	2185424.76
1236	497241.58	2185421.42
1237	497246.43	2185417.87
1238	497249.71	2185422.25
1239	497253.19	2185439.78
1093	497256.43	2185439.14
147		
1145	498235.50	2187039.12
1148	498238.41	2187031.02
1147	498237.65	2187030.82
1146	498234.79	2187038.90
867	498172.69	2187019.84
866	498155.62	2187012.74
865	498147.93	2187007.96
1240	498144.43	2187005.99
1241	498148.76	2186994.88
1242	498169.82	2187004.95
1243	498210.31	2187019.97
1244	498243.18	2187031.79
1245	498239.73	2187040.42
1145	498235.50	2187039.12
148		
1105	497636.44	2187584.73
1104	497629.81	2187561.28
890	497633.02	2187560.28
1246	497635.18	2187559.61
1247	497641.78	2187583.27
1105	497636.44	2187584.73
149		
1117	497394.73	2186292.42
1116	497389.56	2186295.45
826	497388.30	2186286.59
825	497379.75	2186233.86
1248	497377.02	2186217.58
1249	497382.25	2186216.50
1250	497392.09	2186218.56

Номер точки	Координаты, м	
	X	Y
1251	497390.03	2186228.35
1252	497382.23	2186226.71
1253	497379.40	2186227.29
1254	497391.61	2186277.01
1117	497394.73	2186292.42
150		
1140	497224.06	2185252.05
1068	497226.82	2185263.71
1073	497226.42	2185263.80
1072	497226.14	2185263.90
1071	497222.69	2185264.51
1070	497223.27	2185267.94
814	497210.49	2185270.81
813	497209.06	2185264.98
1255	497220.36	2185262.45
1142	497218.20	2185253.60
1141	497218.44	2185253.54
1140	497224.06	2185252.05
151		
1139	497223.09	2185247.93
1144	497217.40	2185249.45
1143	497217.19	2185249.50
1256	497216.01	2185244.70
1257	497222.09	2185243.70
1139	497223.09	2185247.93
152		
1079	498391.06	2187107.02
806	498405.89	2187108.80
805	498417.83	2187108.80
804	498430.35	2187109.54
803	498442.70	2187111.76
802	498452.73	2187114.82
801	498502.73	2187140.00
800	498532.26	2187144.08
81	498542.84	2187149.57
1078	498541.02	2187152.77
1077	498546.87	2187156.21
1258	498545.23	2187159.70
1259	498516.21	2187146.17
1260	498511.68	2187152.35
1261	498500.92	2187144.47

Номер точки	Координаты, м	
	X	Y
1262	498498.67	2187147.94
1263	498460.50	2187125.71
1264	498419.15	2187117.17
1080	498390.77	2187116.51
1079	498391.06	2187107.02
153		
1074	498544.16	2187150.26
1265	498548.60	2187152.56
1076	498547.51	2187154.86
1075	498543.04	2187152.23
1074	498544.16	2187150.26
154		
270	498347.33	2187101.76
749	498371.65	2187104.68
1084	498375.23	2187128.96
1266	498370.61	2187129.24
1267	498370.04	2187119.31
1268	498368.29	2187109.27
1179	498349.02	2187110.08
270	498347.33	2187101.76
155		
1269	498807.98	2187289.90
1270	498802.28	2187299.98
1271	498704.15	2187247.53
1099	498704.49	2187246.88
1098	498716.65	2187253.04
1097	498717.33	2187251.70
1096	498705.18	2187245.55
1272	498708.54	2187239.04
796	498728.84	2187248.37
795	498799.68	2187287.59
1269	498807.98	2187289.90
за исключением:		
1064	498782.99	2187285.52
1065	498782.30	2187286.86
1066	498721.95	2187255.73
1067	498722.64	2187254.39
1064	498782.99	2187285.52

Таблица 11

Ведомость публичных сервитутов, подлежащих установлению в границах зон планируемого размещения линейных объектов инженерной инфраструктуры - топлипровода ЗАО «ТЭК Шереметьево», кабеля ЭХЗ ЗАО «ТЭК Шереметьево», нефтепровода АО «Граннефть – Верхняя Волга», подлежащих реконструкции в связи с изменением их местоположения (1 этап)

№ п/п	Номер публичного сервитута, подлежащего установлению, по чертежу	Кадастровый номер исходного земельного участка	Площадь исходного земельного участка, кв. м	Категория исходного земельного участка	Вид разрешенного использования исходного земельного участка	Условный номер публичного сервитута, подлежащего установлению	Площадь публичного сервитута, подлежащего установлению, кв. м	9	Назначение сервитута
1	2	3	4	5	6	7	8	9	
1	1	50:09:0060710	-	-	-	50:09:0060710: ЗУ1/чзу1	13		Размещение инженерных сооружений (размещение линейных объектов - кабелей ЭХЗ (ЗАО «ТЭК Шереметьево»))
2	2	50:09:0060710: 965	19004	Земли промышленности, энергетики, транспорта, связи, радиовещания, телевидения, информатики, земли для обеспечения космической деятельности, земли обороны, безопасности и земли иного специального назначения	Коммунальное обслуживание	50:09:0060710: 965/чзу1	433		Размещение инженерных сооружений (размещение линейных объектов - кабелей ЭХЗ (ЗАО «ТЭК Шереметьево»))

1	2	3	4	5	6	7	8	9
3	3	50:09:0060710: 965	19004	Земли промышленности, энергетики, транспорта, связи, радиовещания, телевидения, информатики, земли для обеспечения космической деятельности, земли обороны, безопасности и земли иного специального назначения	Коммунальное обслуживание	50:09:0060710: 965/чзу4	55	Размещение инженерных сооружений (размещение линейных объектов - кабелей ЭХЗ (ЗАО «ТЭК Шереметьево»))
4	4	50:09:0000000: 192324	9929	Земли промышленности, энергетики, транспорта, связи, радиовещания, телевидения, информатики, земли для обеспечения космической деятельности, земли обороны, безопасности и земли иного специального назначения	Автомобильный транспорт	50:09:0000000: 192324/чзу1	139	Размещение инженерных сооружений (размещение линейных объектов - кабелей ЭХЗ (ЗАО «ТЭК Шереметьево»))
5	5	50:09:0000000: 192324	9929	Земли промышленности, энергетики, транспорта, связи, радиовещания, телевидения, информатики, земли для обеспечения космической деятельности, земли обороны, безопасности и земли иного специального назначения	Автомобильный транспорт	50:09:0000000: 192324/чзу4	105	Размещение инженерных сооружений (размещение линейных объектов - кабелей ЭХЗ (ЗАО «ТЭК Шереметьево»))
6	6	50:09:0060710: 545	1150	Земли населенных пунктов	Автомобильный транспорт	50:09:0060710: 545/чзу1	157	Размещение инженерных сооружений (размещение линейных объектов - кабелей ЭХЗ (ЗАО «ТЭК Шереметьево»))
7	7	50:09:0000000: 192324	9929	Земли промышленности, энергетики, транспорта, связи, радиовещания, телевидения, информатики, земли для обеспечения космической деятельности, земли обороны, безопасности и земли иного специального назначения	Автомобильный транспорт	50:09:0000000: 192324/чзу5	124	Размещение инженерных сооружений (размещение линейных объектов - кабелей ЭХЗ (ЗАО «ТЭК Шереметьево»))

1	2	3	4	5	6	7	8	9
8	8	50:09:0000000: 190468	16485	Земли населенных пунктов	Автомобиль- ный транспорт	50:09:00000000: 190468/чзу1	106	Размещение инженерных сооружений (размещение линейных объектов - кабелей ЭХЗ (ЗАО «ТЭК Шереметьево»))
9	9	50:09:0060736: 1136	16005	Категория не установлена	Коммунальное обслуживание	50:09:0060736: 1136/чзу1	723	Размещение инженерных сооружений (размещение линейных объектов - кабелей ЭХЗ (ЗАО «ТЭК Шереметьево»))
10	10	50:09:0060736: 1137	58	Земли промышленности, энергетики, транспорта, связи, радиовещания, телевидения, информатики, земли для обеспечения космической деятельности, земли обороны, безопасности и земли иного специального назначения	Автомобиль- ный транспорт	50:09:0060736: 1137/чзу1	8	Размещение инженерных сооружений (размещение линейных объектов - кабелей ЭХЗ (ЗАО «ТЭК Шереметьево»))
11	11	50:09:0060736: 1136	16005	Категория не установлена	Коммунальное обслуживание	50:09:0060736: 1136/чзу4	5	Размещение инженерных сооружений (размещение линейных объектов - кабелей ЭХЗ (ЗАО «ТЭК Шереметьево»))
12	12	50:09:0060736: 1137	58	Земли промышленности, энергетики, транспорта, связи, радиовещания, телевидения, информатики, земли для обеспечения космической деятельности, земли обороны, безопасности и земли иного специального назначения	Автомобиль- ный транспорт	50:09:0060736: 1137/чзу2	8	Размещение инженерных сооружений (размещение линейных объектов - кабелей ЭХЗ (ЗАО «ТЭК Шереметьево»))
13	13	50:09:0000000: 188732	22033	Земли населенных пунктов	Общее пользование территории	50:09:00000000: 188732/чзу1	144	Размещение инженерных сооружений (размещение линейных объектов - кабелей ЭХЗ (ЗАО «ТЭК Шереметьево»))

1	2	3	4	5	6	7	8	9
14	14	50:00:0000000: 222396	14331	Земли промышленности, энергетики, транспорта, связи, радиовещания, телевидения, информатики, земли для обеспечения космической деятельности, земли обороны, безопасности и земли иного специального назначения	Автомобильный транспорт	50:00:0000000: 222396/чзу1	63	Размещение инженерных сооружений (размещение линейных объектов - кабелей ЭХЗ (ЗАО «ГЭК Шереметьево»))
15	15	50:09:0060736: 764	3533	Земли промышленности, энергетики, транспорта, связи, радиовещания, телевидения, информатики, земли для обеспечения космической деятельности, земли обороны, безопасности и земли иного специального назначения	Автомобильный транспорт	50:09:0060736: 764/чзу1	545	Размещение инженерных сооружений (размещение линейных объектов - кабелей ЭХЗ (ЗАО «ГЭК Шереметьево»))
16	16	50:09:0060736: 636	297	Земли промышленности, энергетики, транспорта, связи, радиовещания, телевидения, информатики, земли для обеспечения космической деятельности, земли обороны, безопасности и земли иного специального назначения	Трубопроводный транспорт	50:09:0060736: 636/чзу1	2	Размещение инженерных сооружений (размещение линейных объектов - кольцевого нефтепродуктопровода, линия АБ Ду350 (АО «Гранснефть - Верхняя Волга»))
17	17	50:09:0060736: 764	3533	Земли промышленности, энергетики, транспорта, связи, радиовещания, телевидения, информатики, земли для обеспечения космической деятельности, земли обороны, безопасности и земли иного специального назначения	Автомобильный транспорт	50:09:0060736: 764/чзу4	25	Размещение инженерных сооружений (размещение линейных объектов - кольцевого нефтепродуктопровода, линия АБ Ду350 (АО «Гранснефть - Верхняя Волга»))

1	2	3	4	5	6	7	8	9
18	18	50:09:00000000: 188732	22033	Земли населенных пунктов	Общее пользование территории	50:09:00000000: 188732/чзу3	241	Размещение инженерных сооружений (размещение линейных объектов - кольцевого нефтепродуктопровода, линия АБ Ду350 (АО «Транснефть - Верхняя Волга»))
19	19	50:00:00000000: 222396	14331	Земли промышленности, энергетики, транспорта, связи, радиовещания, телевидения, информатики, земли для обеспечения космической деятельности, земли обороны, безопасности и земли иного специального назначения	Автомобильный транспорт	50:00:00000000: 222396/чзу4	156	Размещение инженерных сооружений (размещение линейных объектов - кольцевого нефтепродуктопровода, линия АБ Ду350 (АО «Транснефть - Верхняя Волга»))
20	20	50:09:0060736: 327	149	Земли населенных пунктов	Автомобильный транспорт	50:09:0060736: 327/чзу1	52	Размещение инженерных сооружений (размещение линейных объектов - кольцевого нефтепродуктопровода, линия АБ Ду350 (АО «Транснефть - Верхняя Волга»))
21	21	50:09:0060736: 99	4960	Земли населенных пунктов	Под строительство магазина и офисного здания	50:09:0060736: 99/чзу1	1761	Размещение инженерных сооружений (размещение линейных объектов - кольцевого нефтепродуктопровода, линия АБ Ду350 (АО «Транснефть - Верхняя Волга»))
22	22	50:09:0060736: 1116	10098	Категория не установлена	Коммунальное обслуживание	50:09:0060736: 1116/чзу1	1180	Размещение инженерных сооружений (размещение линейных объектов - кольцевого нефтепродуктопровода, линия АБ Ду350 (АО «Транснефть - Верхняя Волга»))



1	2	3	4	5	6	7	8	9
23	23	50:09:0060736: 628	384	Земли промышленности, энергетики, транспорта, связи, радиовещания, телевидения, информатики, земли для обеспечения космической деятельности, земли обороны, безопасности и земли иного специального назначения	Трубопроводный транспорт	50:09:0060736: 628/чзу1	61	Размещение инженерных сооружений (размещение линейных объектов - кольцевого нефтепродуктопровода, линия АБ Ду350 (АО «Транснефть - Верхняя Волга»))
24	24	50:09:0060736: 635	976	Земли промышленности, энергетики, транспорта, связи, радиовещания, телевидения, информатики, земли для обеспечения космической деятельности, земли обороны, безопасности и земли иного специального назначения	Трубопроводный транспорт	50:09:0060736: 635/чзу1	67	Размещение инженерных сооружений (размещение линейных объектов - кольцевого нефтепродуктопровода, линия АБ Ду350 (АО «Транснефть - Верхняя Волга»))
25	25	50:09:0060736: 636	297	Земли промышленности, энергетики, транспорта, связи, радиовещания, телевидения, информатики, земли для обеспечения космической деятельности, земли обороны, безопасности и земли иного специального назначения	Трубопроводный транспорт	50:09:0060736: 636/чзу13	11	Размещение инженерных сооружений (размещение линейных объектов - кольцевого нефтепродуктопровода, линия АБ Ду350 (АО «Транснефть - Верхняя Волга»))
26	26	50:09:0060736: 636	297	Земли промышленности, энергетики, транспорта, связи, радиовещания, телевидения, информатики, земли для обеспечения космической деятельности, земли обороны, безопасности и земли иного специального назначения	Трубопроводный транспорт	50:09:0060736: 636/чзу12	4	Размещение инженерных сооружений (размещение линейных объектов - кольцевого нефтепродуктопровода, линия АБ Ду350 (АО «Транснефть - Верхняя Волга»))

1	2	3	4	5	6	7	8	9
27	27	50:09:0060736: 636	297	Земли промышленности, энергетики, транспорта, связи, радиовещания, телевидения, информатики, земли для обеспечения космической деятельности, земли обороны, безопасности и земли иного специального назначения	Трубопроводный транспорт	50:09:0060736: 636/чзу11	4	Размещение инженерных сооружений (размещение линейных объектов - кольцевого нефтепродуктопровода, линия АБ Ду350 (АО «Транснефть - Верхняя Волга»))
28	28	50:09:0060736: 636	297	Земли промышленности, энергетики, транспорта, связи, радиовещания, телевидения, информатики, земли для обеспечения космической деятельности, земли обороны, безопасности и земли иного специального назначения	Трубопроводный транспорт	50:09:0060736: 636/чзу10	4	Размещение инженерных сооружений (размещение линейных объектов - кольцевого нефтепродуктопровода, линия АБ Ду350 (АО «Транснефть - Верхняя Волга»))
29	29	50:09:0060736: 636	297	Земли промышленности, энергетики, транспорта, связи, радиовещания, телевидения, информатики, земли для обеспечения космической деятельности, земли обороны, безопасности и земли иного специального назначения	Трубопроводный транспорт	50:09:0060736: 636/чзу9	4	Размещение инженерных сооружений (размещение линейных объектов - кольцевого нефтепродуктопровода, линия АБ Ду350 (АО «Транснефть - Верхняя Волга»))
30	30	50:09:0060736: 636	297	Земли промышленности, энергетики, транспорта, связи, радиовещания, телевидения, информатики, земли для обеспечения космической деятельности, земли обороны, безопасности и земли иного специального назначения	Трубопроводный транспорт	50:09:0060736: 636/чзу4	4	Размещение инженерных сооружений (размещение линейных объектов - кольцевого нефтепродуктопровода, линия АБ Ду350 (АО «Транснефть - Верхняя Волга»))

1	2	3	4	5	6	7	8	9
31	31	50:09:0060736: 1136	16005	Категория не установлена	Коммунальное обслуживание	50:09:0060736: 1136/чзуб	728	Размещение инженерных сооружений (размещение линейных объектов - кольцевого нефтепродуктопровода, линия АБ Ду350 (АО «Транснефть - Верхняя Волга»))
32	32	50:09:0060736: 636	297	Земли промышленности, энергетики, транспорта, связи, радиовещания, телевидения, информатики, земли для обеспечения космической деятельности, земли обороны, безопасности и земли иного специального назначения	Трубопроводный транспорт	50:09:0060736: 636/чзу5	4	Размещение инженерных сооружений (размещение линейных объектов - кольцевого нефтепродуктопровода, линия АБ Ду350 (АО «Транснефть - Верхняя Волга»))
33	33	50:09:0060736: 764	3533	Земли промышленности, энергетики, транспорта, связи, радиовещания, телевидения, информатики, земли для обеспечения космической деятельности, земли обороны, безопасности и земли иного специального назначения	Автомобильный транспорт	50:09:0060736: 764/чзу5	9	Размещение инженерных сооружений (размещение линейных объектов - кольцевого нефтепродуктопровода, линия АБ Ду350 (АО «Транснефть - Верхняя Волга»))
34	34	50:09:0000000: 188732	22033	Земли населенных пунктов	Общее пользование территории	50:09:0000000: 188732/чзу4	232	Размещение инженерных сооружений (размещение линейных объектов - кольцевого нефтепродуктопровода, линия АБ Ду350 (АО «Транснефть - Верхняя Волга»))
35	35	50:00:0000000: 222396	14331	Земли промышленности, энергетики, транспорта, связи, радиовещания, телевидения, информатики, земли для обеспечения космической деятельности, земли обороны, безопасности и земли иного специального назначения	Автомобильный транспорт	50:00:0000000: 222396/чзу3	110	Размещение инженерных сооружений (размещение линейных объектов - кольцевого нефтепродуктопровода, линия АБ Ду350 (АО «Транснефть - Верхняя Волга»))

1	2	3	4	5	6	7	8	9
36	36	50:09:0060736: 760	55	Земли населенных пунктов	Автомобиль- ный транспорт	50:09:0060736: 760/чзу1	47	Размещение инженерных сооружений (размещение линейных объектов - кольцевого нефтепродуктопровода, линия АБ Ду350 (АО «Транснефть - Верхняя Волга»))
37	37	50:09:0060736: 1184	6	Земли населенных пунктов	Автомобиль- ный транспорт	50:09:0060736: 1184/чзу1	3	Размещение инженерных сооружений (размещение линейных объектов - кольцевого нефтепродуктопровода, линия АБ Ду350 (АО «Транснефть - Верхняя Волга»))
38	38	50:09:0060736: 99	4960	Земли населенных пунктов	Под строительство магазина и офисного здания	50:09:0060736: 99/чзу3	1763	Размещение инженерных сооружений (размещение линейных объектов - кольцевого нефтепродуктопровода, линия АБ Ду350 (АО «Транснефть - Верхняя Волга»))
39	39	50:09:0060736: 327	149	Земли населенных пунктов	Автомобиль- ный транспорт	50:09:0060736: 327/чзу3	34	Размещение инженерных сооружений (размещение линейных объектов - кольцевого нефтепродуктопровода, линия АБ Ду350 (АО «Транснефть - Верхняя Волга»))
40	40	50:09:0060736: 1116	10098	Категория не установлена	Коммунальное обслуживание	50:09:0060736: 1116/чзу3	1075	Размещение инженерных сооружений (размещение линейных объектов - кольцевого нефтепродуктопровода, линия АБ Ду350 (АО «Транснефть - Верхняя Волга»))

1	41	2	41	3	50:09:0060736: 635	4	976	5	Земли промышленности, энергетики, транспорта, связи, радиовещания, телевидения, информатики, земли для обеспечения космической деятельности, земли обороны, безопасности и земли иного специального назначения	6	Трубопроводный транспорт	7	50:09:0060736: 635/чзз3	8	124	9	Размещение инженерных сооружений (размещение линейных объектов - кольцевого нефтепродуктопровода, линия АБ Ду350 (АО «Транснефть - Верхняя Волга»))
42	42	42	42	3	50:09:0060736: 628	4	384	5	Земли промышленности, энергетики, транспорта, связи, радиовещания, телевидения, информатики, земли для обеспечения космической деятельности, земли обороны, безопасности и земли иного специального назначения	6	Трубопроводный транспорт	7	50:09:0060736: 628/чзз3	8	89	9	Размещение инженерных сооружений (размещение линейных объектов - кольцевого нефтепродуктопровода, линия АБ Ду350 (АО «Транснефть - Верхняя Волга»))
43	43	43	43	3	50:09:0060736: 1136	4	16005	5	Категория не установлена	6	Коммунальное обслуживание	7	50:09:0060736: 1136/чзз5	8	1379	9	Размещение инженерных сооружений (размещение линейных объектов - кольцевого нефтепродуктопровода, линия АБ Ду350 (АО «Транснефть - Верхняя Волга»))
44	44	44	44	3	50:09:0060736: 636	4	297	5	Земли промышленности, энергетики, транспорта, связи, радиовещания, телевидения, информатики, земли для обеспечения космической деятельности, земли обороны, безопасности и земли иного специального назначения	6	Трубопроводный транспорт	7	50:09:0060736: 636/чзз6	8	4	9	Размещение инженерных сооружений (размещение линейных объектов - нефтепродуктопровода-отвода на ТЗК «Газпромнефть-Аэро» Ду350 (АО «Транснефть - Верхняя Волга»))

1	2	3	4	5	6	7	8	9
45	45	50:09:0060736: 636	297	Земли промышленности, энергетики, транспорта, связи, радиовещания, телевидения, информатики, земли для обеспечения космической деятельности, земли обороны, безопасности и земли иного специального назначения	Трубопроводный транспорт	50:09:0060736: 636/чзу7	2	Размещение инженерных сооружений (размещение линейных объектов - нефтепродуктопровода-отвода на ТЗК «Газпромнефть-Аэро» Ду350 (АО «Транснефть - Верхняя Волга»))
46	46	50:09:0060736: 636	297	Земли промышленности, энергетики, транспорта, связи, радиовещания, телевидения, информатики, земли для обеспечения космической деятельности, земли обороны, безопасности и земли иного специального назначения	Трубопроводный транспорт	50:09:0060736: 636/чзу8	6	Размещение инженерных сооружений (размещение линейных объектов - нефтепродуктопровода-отвода на ТЗК «Газпромнефть-Аэро» Ду350 (АО «Транснефть - Верхняя Волга»))
47	47	50:09:0060736: 764	3533	Земли промышленности, энергетики, транспорта, связи, радиовещания, телевидения, информатики, земли для обеспечения космической деятельности, земли обороны, безопасности и земли иного специального назначения	Автомобильный транспорт	50:09:0060736: 764/чзуб	390	Размещение инженерных сооружений (размещение линейных объектов - нефтепродуктопровода-отвода на ТЗК «Газпромнефть-Аэро» Ду350 (АО «Транснефть - Верхняя Волга»))
48	48	50:09:0000000: 190468	16485	Земли населенных пунктов	Автомобильный транспорт	50:09:0000000: 190468/чзу2	354	Размещение инженерных сооружений (размещение линейных объектов - нефтепродуктопровода-отвода на ТЗК «Газпромнефть-Аэро» Ду350 (АО «Транснефть - Верхняя Волга»))

1	2	3	4	5	6	7	8	9
49	49	50:09:00000000: 192324	9929	Земли промышленности, энергетики, транспорта, связи, радиовещания, телевидения, информатики, земли для обеспечения космической деятельности, земли обороны, безопасности и земли иного специального назначения	Автомобильный транспорт	50:09:00000000: 192324/чзу2	919	Размещение инженерных сооружений (размещение линейных объектов - нефтепродуктопровода-отвода на ТЗК «Газпромнефть-Аэро» Ду350 (АО «Транснефть - Верхняя Волга»)
50	50	50:09:0060736: 1120	13	Земли промышленности, энергетики, транспорта, связи, радиовещания, телевидения, информатики, земли для обеспечения космической деятельности, земли обороны, безопасности и земли иного специального назначения	Коммунальное обслуживание	50:09:0060736: 1120/чзу1	13	Размещение инженерных сооружений (размещение линейных объектов - нефтепродуктопровода-отвода на ТЗК «Газпромнефть-Аэро» Ду350 (АО «Транснефть - Верхняя Волга»)
51	51	50:09:0060710: 965	19004	Земли промышленности, энергетики, транспорта, связи, радиовещания, телевидения, информатики, земли для обеспечения космической деятельности, земли обороны, безопасности и земли иного специального назначения	Коммунальное обслуживание	50:09:0060710: 965/чзу2	2910	Размещение инженерных сооружений (размещение линейных объектов - нефтепродуктопровода-отвода на ТЗК «Газпромнефть-Аэро» Ду350 (АО «Транснефть - Верхняя Волга»)
52	52	50:09:0060710: 942	2723	Земли промышленности, энергетики, транспорта, связи, радиовещания, телевидения, информатики, земли для обеспечения космической деятельности, земли обороны, безопасности и земли иного специального назначения	Автомобильный транспорт	50:09:0060710: 942/чзу1	265	Размещение инженерных сооружений (размещение линейных объектов - нефтепродуктопровода-отвода на ТЗК «Газпромнефть-Аэро» Ду350 (АО «Транснефть - Верхняя Волга»)

1	2	3	4	5	6	7	8	9
53	53	50:09:0060710: 943	1172	Земли населенных пунктов	Магазины	50:09:0060710: 943/чзу1	97	Размещение инженерных сооружений (размещение линейных объектов - нефтепродуктопровода-отвода на ТЗК «Газпромнефть-Аэро» Ду350 (АО «Транснефть - Верхняя Волга»))
54	54	50:09:0060736: 635	976	Земли промышленности, энергетики, транспорта, связи, радиовещания, телевидения, информатики, земли для обеспечения космической деятельности, земли обороны, безопасности и земли иного специального назначения	Трубопровод- ный транспорт	50:09:0060736: 635/чзу2	43	Размещение инженерных сооружений (размещение линейных объектов - нефтепродуктопровода-отвода на ТЗК «Газпромнефть-Аэро» Ду350 (АО «Транснефть - Верхняя Волга»))
55	55	50:09:0060736: 628	384	Земли промышленности, энергетики, транспорта, связи, радиовещания, телевидения, информатики, земли для обеспечения космической деятельности, земли обороны, безопасности и земли иного специального назначения	Трубопровод- ный транспорт	50:09:0060736: 628/чзу2	26	Размещение инженерных сооружений (размещение линейных объектов - нефтепродуктопровода-отвода на ТЗК «Газпромнефть-Аэро» Ду350 (АО «Транснефть - Верхняя Волга»))
56	56	50:09:0060736: 1116	10098	Категория не установлена	Коммунальное обслуживание	50:09:0060736: 1116/чзу2	866	Размещение инженерных сооружений (размещение линейных объектов - нефтепродуктопровода-отвода на ТЗК «Газпромнефть-Аэро» Ду350 (АО «Транснефть - Верхняя Волга»))



1	2	3	4	5	6	7	8	9
57	57	50:09:0060736: 636	297	Земли промышленности, энергетики, транспорта, связи, радиовещания, телевидения, информатики, земли для обеспечения космической деятельности, земли обороны, безопасности и земли иного специального назначения	Трубопроводный транспорт	50:09:0060736: 636/чзу2	1	Размещение инженерных сооружений (размещение линейных объектов - нефтепродуктопровода-отвода на ТЗК «Газпромнефть-Аэро» Ду350 (АО «Транснефть - Верхняя Волга»))
58	58	50:09:0000000: 188732	22033	Земли населенных пунктов	Общее пользование территории	50:09:0000000: 188732/чзу2	233	Размещение инженерных сооружений (размещение линейных объектов - нефтепродуктопровода-отвода на ТЗК «Газпромнефть-Аэро» Ду350 (АО «Транснефть - Верхняя Волга»))
59	59	50:09:0060736: 764	3533	Земли промышленности, энергетики, транспорта, связи, радиовещания, телевидения, информатики, земли для обеспечения космической деятельности, земли обороны, безопасности и земли иного специального назначения	Автомобильный транспорт	50:09:0060736: 764/чзу2	13	Размещение инженерных сооружений (размещение линейных объектов - нефтепродуктопровода-отвода на ТЗК «Газпромнефть-Аэро» Ду350 (АО «Транснефть - Верхняя Волга»))
60	60	50:00:0000000: 222396	14331	Земли промышленности, энергетики, транспорта, связи, радиовещания, телевидения, информатики, земли для обеспечения космической деятельности, земли обороны, безопасности и земли иного специального назначения	Автомобильный транспорт	50:00:0000000: 222396/чзу2	119	Размещение инженерных сооружений (размещение линейных объектов - нефтепродуктопровода-отвода на ТЗК «Газпромнефть-Аэро» Ду350 (АО «Транснефть - Верхняя Волга»))

1	2	3	4	5	6	7	8	9
61	61	50:09:0060736: 760	55	Земли населенных пунктов	Автомобиль- ный транспорт	50:09:0060736: 760/чзу2	28	Размещение инженерных сооружений (размещение линейных объектов - нефтепродуктопровода-отвода на ТЗК «Газпромнефть-Аэро» Ду350 (АО «Транснефть - Верхняя Волга»)
62	62	50:09:0060736: 327	149	Земли населенных пунктов	Автомобиль- ный транспорт	50:09:0060736: 327/чзу2	50	Размещение инженерных сооружений (размещение линейных объектов - нефтепродуктопровода-отвода на ТЗК «Газпромнефть-Аэро» Ду350 (АО «Транснефть - Верхняя Волга»)
63	63	50:09:0060736: 99	4960	Земли населенных пунктов	Под строительство магазина и офисного здания	50:09:0060736: 99/чзу2	1763	Размещение инженерных сооружений (размещение линейных объектов - нефтепродуктопровода-отвода на ТЗК «Газпромнефть-Аэро» Ду350 (АО «Транснефть - Верхняя Волга»)
64	64	50:09:0060736: 636	297	Земли промышленности, энергетики, транспорта, связи, радиовещания, телевидения, информатики, земли для обеспечения космической деятельности, земли обороны, безопасности и земли иного специального назначения	Трубопровод- ный транспорт	50:09:0060736: 636/чзу3	4	Размещение инженерных сооружений (размещение линейных объектов - нефтепродуктопровода-отвода на ТЗК «Газпромнефть-Аэро» Ду350 (АО «Транснефть - Верхняя Волга»)
65	65	50:09:0060736: 1136	16005	Категория не установлена	Коммунальное обслуживание	50:09:0060736: 1136/чзу2	1502	Размещение инженерных сооружений (размещение линейных объектов - нефтепродуктопровода-отвода на ТЗК «Газпромнефть-Аэро» Ду350 (АО «Транснефть - Верхняя Волга»)

1	2	3	4	5	6	7	8	9
66	66	50:09:0060736: 1136	16005	Категория не установлена	Коммунальное обслуживание	50:09:0060736: 1136/чзз3	2191	Размещение инженерных сооружений (размещение линейных объектов - топливopроводов Ду350 (ЗАО «ТЭК Шереметьево»))
67	67	50:09:0060736: 764	3533	Земли промышленности, энергетики, транспорта, связи, радиовещания, телевидения, информатики, земли для обеспечения космической деятельности, земли обороны, безопасности и земли иного специального назначения	Автомобильный транспорт	50:09:0060736: 764/чзз3	487	Размещение инженерных сооружений (размещение линейных объектов - топливopроводов Ду350 (ЗАО «ТЭК Шереметьево»))
68	68	50:09:0000000: 190468	16485	Земли населенных пунктов	Автомобильный транспорт	50:09:0000000: 190468/чзз3	442	Размещение инженерных сооружений (размещение линейных объектов - топливopроводов Ду350 (ЗАО «ТЭК Шереметьево»))
69	69	50:09:0000000: 192324	9929	Земли промышленности, энергетики, транспорта, связи, радиовещания, телевидения, информатики, земли для обеспечения космической деятельности, земли обороны, безопасности и земли иного специального назначения	Автомобильный транспорт	50:09:0000000: 192324/чзз3	677	Размещение инженерных сооружений (размещение линейных объектов - топливopроводов Ду350 (ЗАО «ТЭК Шереметьево»))
70	70	50:09:0060710: 942	2723	Земли промышленности, энергетики, транспорта, связи, радиовещания, телевидения, информатики, земли для обеспечения космической деятельности, земли обороны, безопасности и земли иного специального назначения	Автомобильный транспорт	50:09:0060710: 942/чзз2	658	Размещение инженерных сооружений (размещение линейных объектов - топливopроводов Ду350 (ЗАО «ТЭК Шереметьево»))

1	2	3	4	5	6	7	8	9
71	71	50:09:0060710: 943	1172	Земли населенных пунктов	Магазины	50:09:0060710: 943/чзу2	237	Размещение инженерных сооружений (размещение линейных объектов - топливопроводов Ду350 (ЗАО «ТЭК Шереметьево»))
72	72	50:09:0060710	-	-	-	50:09:0060710: ЗУ2/чзу1	13	Размещение инженерных сооружений (размещение линейных объектов - топливопроводов Ду350 (ЗАО «ТЭК Шереметьево»))
73	73	50:09:0060710: 965	19004	Земли промышленности, энергетики, транспорта, связи, радиовещания, телевидения, информатики, земли для обеспечения космической деятельности, земли обороны, безопасности и земли иного специального назначения	Коммунальное обслуживание	50:09:0060710: 965/чзу3	2676	Размещение инженерных сооружений (размещение линейных объектов - топливопроводов Ду350 (ЗАО «ТЭК Шереметьево»))
74	74	50:09:0060736: 1120	13	Земли промышленности, энергетики, транспорта, связи, радиовещания, телевидения, информатики, земли для обеспечения космической деятельности, земли обороны, безопасности и земли иного специального назначения	Коммунальное обслуживание	50:09:0060736: 1120/чзу2	13	Размещение инженерных сооружений (размещение линейных объектов - топливопроводов Ду350 (ЗАО «ТЭК Шереметьево»))

Ведомость публичных сервитутов, подлежащих установлению в границах зон планируемого размещения линейных объектов, подлежащих реконструкции в связи с изменением их местоположения - линий электропередачи ПАО «Россети Московский регион» (2 этап)

№ п/п	Номер публичного сервитута, подлежащего установлению, по чертёку	Кадастровый номер исходного земельного участка	Площадь исходного земельного участка, кв. м	Категория исходного земельного участка	Вид разрешенного использования исходного земельного участка	Условный номер публичного сервитута, подлежащего установлению	Площадь публичного сервитута, подлежащего установлению, кв. м	Назначение сервитута
	2	3	4	5	6	7	8	9
1	1	50:41:0020610:369	26	Земли населенных пунктов	Для размещения, обслуживания и эксплуатации опоры № 19 ЛЭП 35 кВ «Красная Поляна-Лобня» / № 68 ЛЭП 35 кВ «Хлебниково-Красная Поляна» с отпайкой	50:41:0020610:369/чзу1	26	Размещение инженерных сооружений (размещение линейного объекта - линии электропередачи ПАО «Россети Московский регион» ВЛ 35 кВ Красная Поляна - Лобня и ВЛ 35 кВ Хлебниково - Красная Поляна с отпайкой на ПС Парус)
2	2	50:41:0020506:32	33	Земли населенных пунктов	Для размещения, обслуживания и эксплуатации опоры № 22 ЛЭП 35 кВ «Красная Поляна-Лобня» / № 65 ЛЭП 35 кВ «Хлебниково-Красная Поляна» с отпайкой	50:41:0020506:32/чзу1	8	Размещение инженерных сооружений (размещение линейного объекта - линии электропередачи ПАО «Россети Московский регион» ВЛ 35 кВ Красная Поляна - Лобня и ВЛ 35 кВ Хлебниково - Красная Поляна с отпайкой на ПС Парус)

1	2	3	4	5	6	7	8	9
3	3	50:41:0020506:33	33	Земли населенных пунктов	Для размещения, обслуживания и эксплуатации опоры № 21 ЛЭП 35 кВ «Красная Поляна-Лобня» / № 66 ЛЭП 35 кВ «Хлебниково-Красная Поляна» с отпайкой	50:41:0020506:33/чзу1	17	Размещение инженерных сооружений (размещение линейного объекта - линий электропередачи ПАО «Россети Московский регион» ВЛ 35 кВ Красная Поляна - Лобня и ВЛ 35 кВ Хлебниково - Красная Поляна с отпайкой на ПС Парус)
4	4	50:41:0020507:9	50	Земли населенных пунктов	Для размещения, обслуживания и эксплуатации опоры № 23 ЛЭП 35 кВ «Красная Поляна-Лобня» / № 64 ЛЭП 35 кВ «Хлебниково-Красная Поляна» с отпайкой	50:41:0020507:9/чзу1	33	Размещение инженерных сооружений (размещение линейного объекта - линий электропередачи ПАО «Россети Московский регион» ВЛ 35 кВ Красная Поляна - Лобня и ВЛ 35 кВ Хлебниково - Красная Поляна с отпайкой на ПС Парус)
5	5	50:41:0000000:45393	26565	Земли населенных пунктов	Земельные участки (территории) общего пользования	50:41:0000000:45393/чзу1	752	Размещение инженерных сооружений (размещение линейного объекта - линий электропередачи ПАО «Россети Московский регион» ВЛ 35 кВ Красная Поляна - Лобня и ВЛ 35 кВ Хлебниково - Красная Поляна с отпайкой на ПС Парус)
6	6	50:41:0000000:45393	26565	Земли населенных пунктов	Земельные участки (территории) общего пользования	50:41:0000000:45393/чзу2	138	Размещение инженерных сооружений (размещение линейного объекта - линий электропередачи ПАО «Россети Московский регион» ВЛ 35 кВ Красная Поляна - Лобня и ВЛ 35 кВ Хлебниково - Красная Поляна с отпайкой на ПС Парус)

1	2	3	4	5	6	7	8	9
7	7	50:41:0000000:45075	78188	Земли населенных пунктов	Автомобильный транспорт	50:41:0000000:45075/чзу1	107	Размещение инженерных сооружений (размещение линейного объекта - линий электропередачи ПАО «Россети Московский регион» ВЛ 35 кВ Красная Поляна - Лобня и ВЛ 35 кВ Хлебниково - Красная Поляна с отпайкой на ПС Парус)
8	8	50:41:0000000:45075	78188	Земли населенных пунктов	Автомобильный транспорт	50:41:0000000:45075/чзу2	29	Размещение инженерных сооружений (размещение линейного объекта - линий электропередачи ПАО «Россети Московский регион» ВЛ 35 кВ Красная Поляна - Лобня и ВЛ 35 кВ Хлебниково - Красная Поляна с отпайкой на ПС Парус)
9	9	50:41:0000000:45075	78188	Земли населенных пунктов	Автомобильный транспорт	50:41:0000000:45075/чзу3	99	Размещение инженерных сооружений (размещение линейного объекта - линий электропередачи ПАО «Россети Московский регион» ВЛ 35 кВ Красная Поляна - Лобня и ВЛ 35 кВ Хлебниково - Красная Поляна с отпайкой на ПС Парус)
10	10	50:41:0020507:8	37	Земли населенных пунктов	Для размещения, обслуживания и эксплуатации опоры № 24 ЛЭП 35 кВ «Красная Поляна-Лобня» / № 63 ЛЭП 35 кВ «Хлебниково-Красная Поляна» с отпайкой	50:41:0020507:8/чзу1	30	Размещение инженерных сооружений (размещение линейного объекта - линий электропередачи ПАО «Россети Московский регион» ВЛ 35 кВ Красная Поляна - Лобня и ВЛ 35 кВ Хлебниково - Красная Поляна с отпайкой на ПС Парус)

1	2	3	4	5	6	7	8	9
11	11	50:41:0020610:881	69412	Земли населенных пунктов	Общее пользование территории (размещение городского парка)	50:41:0020610:881/чзу1	3899	Размещение инженерных сооружений (размещение линейного объекта - линий электропередачи ПАО «Россети Московский регион» ВЛ 35 кВ Красная Поляна - Лобня и ВЛ 35 кВ Хлебниково - Красная Поляна с отпайкой на ПС Парус)
12	12	50:41:0020507:4	18280	Земли населенных пунктов	Под размещение общеобразовательного учреждения	50:41:0020507:4/чзу1	183	Размещение инженерных сооружений (размещение линейного объекта - линий электропередачи ПАО «Россети Московский регион» ВЛ 35 кВ Красная Поляна - Лобня и ВЛ 35 кВ Хлебниково - Красная Поляна с отпайкой на ПС Парус)
13	13	50:41:0020507	-	-	-	50:41:0020507:3У1/чзу1	1395	Размещение инженерных сооружений (размещение линейного объекта - линий электропередачи ПАО «Россети Московский регион» ВЛ 35 кВ Красная Поляна - Лобня и ВЛ 35 кВ Хлебниково - Красная Поляна с отпайкой на ПС Парус)
14	14	50:41:0020507:7	57	Земли населенных пунктов	Для размещения, обслуживания и эксплуатации опоры № 25 ЛЭП 35 кВ «Красная Поляна-Лобня» / № 62 ЛЭП 35 кВ «Хлебниково-Поляна» с отпайкой	50:41:0020507:7/чзу1	57	Размещение инженерных сооружений (размещение линейного объекта - линий электропередачи ПАО «Россети Московский регион» ВЛ 35 кВ Красная Поляна - Лобня и ВЛ 35 кВ Хлебниково - Красная Поляна с отпайкой на ПС Парус)



1	2	3	4	5	6	7	8	9
15	15	50:41:0020506	-	-	-	50:41:0020506: ЗУ1/чзу1	1884	Размещение инженерных сооружений (размещение линейного объекта - линий электропередачи ПАО «Россети Московский регион» ВЛ 35 кВ Красная Поляна - Лобня и ВЛ 35 кВ Хлебниково - Поляна с отпайкой на ПС Парус)
16	16	50:41:0020507	-	-	-	50:41:0020507: ЗУ1/чзу2	85	Размещение инженерных сооружений (размещение линейного объекта - линий электропередачи ПАО «Россети Московский регион» ВЛ 35 кВ Красная Поляна - Лобня и ВЛ 35 кВ Хлебниково - Красная Поляна с отпайкой на ПС Парус)
17	17	50:41:0020507	-	-	-	50:41:0020507: ЗУ1/чзу3	502	Размещение инженерных сооружений (размещение линейного объекта - линий электропередачи ПАО «Россети Московский регион» ВЛ 35 кВ Красная Поляна - Лобня и ВЛ 35 кВ Хлебниково - Красная Поляна с отпайкой на ПС Парус)
18	18	50:41:0020610	-	-	-	50:41:0020610: ЗУ1/чзу1	166	Размещение инженерных сооружений (размещение линейного объекта - линий электропередачи ПАО «Россети Московский регион» ВЛ 35 кВ Красная Поляна - Лобня и ВЛ 35 кВ Хлебниково - Красная Поляна с отпайкой на ПС Парус)

1	2	3	4	5	6	7	8	9
19	19	50:41:0020610	-	-	-	50:41:0020610: ЗУ1/чзу2	110	Размещение инженерных сооружений (размещение линейного объекта - линий электропередачи ПАО «Россети Московский регион» ВЛ 35 кВ Красная Поляна - Лобня и ВЛ 35 кВ Хлебниково - Красная Поляна с отпайкой на ПС Парус)
20	20	50:41:0020610:881	69412	Земли населенных пунктов	Общее пользование территории (размещение городского парка)	50:41:0020610: 881/чзу2	282	Размещение инженерных сооружений (размещение линейного объекта - линий электропередачи ПАО «Россети Московский регион» ВЛ 35 кВ Красная Поляна - Лобня и ВЛ 35 кВ Хлебниково - Красная Поляна с отпайкой на ПС Парус)
21	21	50:41:0020507	-	-	-	50:41:0020507: ЗУ1/чзу4	1230	Размещение инженерных сооружений (размещение линейного объекта - линий электропередачи ПАО «Россети Московский регион» ВЛ 35 кВ Красная Поляна - Лобня и ВЛ 35 кВ Хлебниково - Красная Поляна с отпайкой на ПС Парус)
22	22	50:41:0020508	-	-	-	50:41:0020508: ЗУ1/чзу1	8	Размещение инженерных сооружений (размещение линейного объекта - линий электропередачи ПАО «Россети Московский регион» ВЛ 35 кВ Красная Поляна - Лобня и ВЛ 35 кВ Хлебниково - Красная Поляна с отпайкой на ПС Парус)

Каталог координат поворотных точек границ публичных сервитутов, подлежащих установлению в зоне планируемого размещения линейных объектов инженерной инфраструктуры - топлипровода ЗАО «ТЭК Шереметьево», кабеля ЭХЗ ЗАО «ТЭК Шереметьево», нефтепровода АО «Транснефть – Верхняя Волга», подлежащих реконструкции в связи с изменением их местоположения (1 этап)

Система координат МСК-50

Номер точки	Координаты, м	
	X	Y
1		
1	496153.43	2184074.71
2	496156.96	2184080.05
3	496159.70	2184083.85
4	496158.83	2184085.46
5	496153.10	2184075.73
1	496153.43	2184074.71
2		
6	496137.30	2184050.23
7	496153.43	2184074.70
5	496153.10	2184075.73
8	496158.82	2184085.47
9	496152.37	2184097.44
10	496130.72	2184084.79
11	496133.74	2184079.61
12	496150.04	2184089.13
13	496152.63	2184084.31
14	496152.02	2184083.46
15	496128.61	2184047.93
6	496137.30	2184050.23
3		
16	496120.32	2184024.47
17	496121.24	2184025.87
18	496119.03	2184033.40
19	496109.85	2184019.47
16	496120.32	2184024.47
4		
20	496121.25	2184025.88
21	496137.29	2184050.22
22	496128.60	2184047.92
23	496119.03	2184033.41
20	496121.25	2184025.88
5		
24	496111.33	2184010.80
25	496111.33	2184010.83
26	496120.31	2184024.46
27	496109.84	2184019.46
28	496107.04	2184015.22

Номер точки	Координаты, м	
	X	Y
29	496102.18	2184012.18
30	496103.70	2184006.79
24	496111.33	2184010.80
6		
31	496116.64	2183988.25
32	496111.65	2184002.00
33	496113.89	2184003.46
34	496111.34	2184010.80
35	496103.70	2184006.78
36	496104.36	2184004.41
37	496105.84	2184000.42
38	496111.30	2183985.43
31	496116.64	2183988.25
7		
39	496123.78	2183968.61
40	496116.65	2183988.24
41	496111.30	2183985.42
42	496118.35	2183966.03
39	496123.78	2183968.61
8		
43	496129.82	2183952.01
39	496123.78	2183968.61
44	496118.35	2183966.02
45	496124.44	2183949.26
43	496129.82	2183952.01
9		
46	496224.31	2183910.69
47	496229.94	2183912.78
48	496233.76	2183902.46
49	496255.05	2183911.31
50	496224.66	2183978.75
51	496230.01	2183981.46
52	496263.06	2183908.14
53	496230.31	2183894.52
46	496224.31	2183910.69
10		
54	496158.35	2183946.68
55	496162.13	2183948.35

Номер точки	Координаты, м	
	X	Y
56	496161.32	2183950.18
57	496157.54	2183948.51
54	496158.35	2183946.68
11		
58	496150.72	2183940.54
59	496163.72	2183947.94
60	496150.53	2183941.27
58	496150.72	2183940.54
12		
61	496168.31	2183951.31
62	496172.12	2183952.93
63	496171.34	2183954.77
64	496167.53	2183953.15
61	496168.31	2183951.31
13		
65	496137.33	2183932.90
66	496149.06	2183939.59
67	496147.34	2183945.50
68	496135.03	2183938.49
69	496134.42	2183939.96
70	496132.43	2183944.84
43	496129.82	2183952.01
71	496124.45	2183949.25
72	496126.64	2183943.21
73	496131.44	2183941.42
74	496136.01	2183936.20
65	496137.33	2183932.90
14		
75	496132.08	2183929.91
65	496137.33	2183932.90
74	496136.01	2183936.20
73	496131.44	2183941.42
72	496126.64	2183943.21
76	496126.83	2183942.68
77	496128.87	2183937.69
75	496132.08	2183929.91
15		
78	496224.65	2183978.76
79	496230.00	2183981.47
80	496226.01	2183990.34
81	496147.35	2183945.51
82	496149.07	2183939.60
83	496150.71	2183940.53
60	496150.53	2183941.27

Номер точки	Координаты, м	
	X	Y
84	496163.75	2183947.96
85	496223.25	2183981.86
78	496224.65	2183978.76
За исключением		
62	496172.12	2183952.93
63	496171.34	2183954.77
64	496167.53	2183953.15
61	496168.31	2183951.31
62	496172.12	2183952.93
За исключением		
55	496162.13	2183948.35
56	496161.32	2183950.18
57	496157.54	2183948.51
54	496158.35	2183946.68
55	496162.13	2183948.35
16		
86	496170.37	2183938.99
87	496170.37	2183940.41
88	496168.37	2183939.78
89	496168.37	2183938.99
86	496170.37	2183938.99
17		
90	496156.21	2183915.00
91	496157.01	2183915.25
92	496152.17	2183934.69
93	496150.63	2183934.20
90	496156.21	2183915.00
18		
98	496145.04	2183911.49
99	496156.20	2183915.00
100	496150.62	2183934.20
101	496138.36	2183930.35
102	496142.22	2183920.69
98	496145.04	2183911.49
19		
103	496138.83	2183909.54
104	496145.03	2183911.49
102	496142.22	2183920.69
105	496138.35	2183930.35
106	496130.06	2183927.74
103	496138.83	2183909.54
20		
107	496135.59	2183908.03
108	496137.40	2183909.09

Номер точки	Координаты, м	
	X	Y
103	496138.83	2183909.54
106	496130.06	2183927.74
109	496129.25	2183927.49
110	496122.60	2183923.59
111	496129.29	2183926.22
107	496135.59	2183908.03
21		
118	496058.95	2183864.41
119	496074.11	2183871.98
120	496135.57	2183908.02
111	496129.29	2183926.22
121	496122.11	2183923.30
122	496064.57	2183889.58
123	496052.21	2183883.40
118	496058.95	2183864.41
22		
124	496019.63	2183843.07
125	496019.45	2183844.66
126	496058.94	2183864.40
123	496052.21	2183883.40
127	495997.97	2183856.28
128	495999.78	2183840.60
129	496011.92	2183842.12
130	496011.08	2183847.98
131	496018.18	2183848.83
132	496018.97	2183842.99
124	496019.63	2183843.07
23		
133	496019.78	2183841.73
134	496019.76	2183841.99
124	496019.63	2183843.07
132	496018.97	2183842.99
131	496018.18	2183848.83
130	496011.08	2183847.98
129	496011.92	2183842.12
135	495999.79	2183840.59
136	495999.85	2183840.02
133	496019.78	2183841.73
24		
137	496020.16	2183838.35
138	496019.79	2183841.72
136	495999.85	2183840.02
139	495999.87	2183839.83
140	496000.23	2183836.76

Номер точки	Координаты, м	
	X	Y
137	496020.16	2183838.35
25		
145	496169.71	2183922.51
146	496169.43	2183923.59
147	496170.47	2183923.59
148	496170.47	2183925.59
149	496168.91	2183925.59
150	496168.65	2183926.62
151	496166.71	2183926.12
152	496167.77	2183922.01
145	496169.71	2183922.51
26		
155	496166.25	2183922.92
156	496166.25	2183924.92
157	496164.25	2183924.92
158	496164.25	2183922.92
155	496166.25	2183922.92
27		
161	496166.67	2183935.50
162	496166.67	2183937.50
163	496164.67	2183937.50
164	496164.67	2183935.50
161	496166.67	2183935.50
28		
165	496176.77	2183936.31
166	496176.77	2183938.31
167	496174.77	2183938.31
168	496174.77	2183936.31
165	496176.77	2183936.31
29		
169	496176.13	2183925.77
170	496176.13	2183927.77
171	496174.13	2183927.77
172	496174.13	2183925.77
169	496176.13	2183925.77
30		
175	496184.24	2183927.23
176	496184.24	2183929.23
177	496182.24	2183929.23
178	496182.24	2183927.23
175	496184.24	2183927.23
31		
182	496191.91	2183922.39
183	496191.26	2183942.38

Номер точки	Координаты, м	
	X	Y
184	496174.97	2183941.86
87	496170.37	2183940.41
86	496170.37	2183938.99
89	496168.37	2183938.99
88	496168.37	2183939.78
92	496152.17	2183934.69
185	496157.01	2183915.26
186	496178.35	2183921.95
182	496191.91	2183922.39
За исключением		
165	496176.77	2183936.31
166	496176.77	2183938.31
167	496174.77	2183938.31
168	496174.77	2183936.31
165	496176.77	2183936.31
За исключением		
147	496170.47	2183923.59
148	496170.47	2183925.59
149	496168.91	2183925.59
150	496168.65	2183926.62
151	496166.71	2183926.12
152	496167.77	2183922.01
145	496169.71	2183922.51
146	496169.43	2183923.59
147	496170.47	2183923.59
За исключением		
161	496166.67	2183935.50
162	496166.67	2183937.50
163	496164.67	2183937.50
164	496164.67	2183935.50
161	496166.67	2183935.50
За исключением		
155	496166.25	2183922.92
156	496166.25	2183924.92
157	496164.25	2183924.92
158	496164.25	2183922.92
155	496166.25	2183922.92
За исключением		
175	496184.24	2183927.23
176	496184.24	2183929.23
177	496182.24	2183929.23
178	496182.24	2183927.23
175	496184.24	2183927.23
За исключением		

Номер точки	Координаты, м	
	X	Y
169	496176.13	2183925.77
170	496176.13	2183927.77
171	496174.13	2183927.77
172	496174.13	2183925.77
169	496176.13	2183925.77
32		
187	496198.55	2183925.24
188	496198.55	2183927.24
189	496196.55	2183927.24
190	496196.55	2183925.24
187	496198.55	2183925.24
33		
94	496156.88	2183915.75
95	496156.06	2183915.50
96	496158.13	2183908.37
97	496161.71	2183896.39
94	496156.88	2183915.75
34		
191	496150.73	2183892.87
192	496161.73	2183896.32
95	496156.06	2183915.50
193	496144.89	2183911.99
191	496150.73	2183892.87
35		
198	496145.96	2183891.38
199	496150.72	2183892.87
200	496144.88	2183911.98
112	496138.60	2183910.01
117	496142.06	2183902.83
198	496145.96	2183891.38
36		
201	496142.68	2183890.34
202	496145.96	2183891.37
117	496142.06	2183902.83
116	496138.85	2183901.28
115	496139.44	2183900.04
203	496138.53	2183899.60
204	496139.32	2183897.33
201	496142.68	2183890.34
37		
207	496141.84	2183890.08
201	496142.68	2183890.34
208	496139.32	2183897.32
207	496141.84	2183890.08

Номер точки	Координаты, м	
	X	Y
38		
209	496064.60	2183848.45
210	496117.80	2183876.40
211	496132.21	2183887.05
212	496141.78	2183890.06
213	496135.25	2183908.96
214	496123.02	2183905.12
215	496107.14	2183893.40
216	496057.85	2183867.49
209	496064.60	2183848.45
39		
112	496138.60	2183910.01
113	496135.26	2183908.96
114	496138.50	2183899.59
115	496139.44	2183900.04
116	496138.85	2183901.28
117	496142.06	2183902.83
112	496138.60	2183910.01
40		
217	496049.78	2183840.65
209	496064.60	2183848.45
216	496057.85	2183867.49
218	496043.62	2183860.01
219	495994.21	2183853.41
220	495995.28	2183840.03
129	496011.92	2183842.12
130	496011.08	2183847.98
131	496018.18	2183848.83
132	496018.97	2183842.99
221	496033.23	2183844.74
222	496033.85	2183839.47
223	496035.56	2183839.60
217	496049.78	2183840.65
41		
233	495995.56	2183836.52
234	496015.51	2183837.98
235	496032.91	2183839.39
143	496032.50	2183842.81
236	495995.32	2183839.63
233	495995.56	2183836.52
42		
237	496032.92	2183839.39
222	496033.85	2183839.47
221	496033.23	2183844.74

Номер точки	Координаты, м	
	X	Y
132	496018.97	2183842.99
131	496018.18	2183848.83
130	496011.08	2183847.98
129	496011.92	2183842.12
220	495995.28	2183840.03
238	495995.32	2183839.64
143	496032.50	2183842.81
237	496032.92	2183839.39
43		
239	496173.49	2183900.35
240	496175.44	2183900.76
241	496175.47	2183900.64
242	496186.91	2183904.23
243	496186.91	2183904.65
244	496188.26	2183904.65
245	496207.60	2183910.72
246	496207.44	2183924.83
247	496214.65	2183927.05
248	496208.77	2183946.16
249	496187.28	2183939.56
250	496187.44	2183925.36
251	496156.89	2183915.76
97	496161.71	2183896.39
192	496161.73	2183896.32
252	496173.55	2183900.03
239	496173.49	2183900.35
За исключением		
187	496198.55	2183925.24
188	496198.55	2183927.24
189	496196.55	2183927.24
190	496196.55	2183925.24
187	496198.55	2183925.24
44		
187	496198.55	2183925.24
188	496198.55	2183927.24
189	496196.55	2183927.24
190	496196.55	2183925.24
187	496198.55	2183925.24
45		
169	496176.13	2183925.77
173	496176.13	2183927.04
174	496174.13	2183926.42
172	496174.13	2183925.77
169	496176.13	2183925.77

Номер точки	Координаты, м	
	X	Y
46		
147	496170.47	2183923.59
153	496170.47	2183925.27
154	496167.20	2183924.22
152	496167.77	2183922.01
145	496169.71	2183922.51
146	496169.43	2183923.59
147	496170.47	2183923.59
47		
253	496199.18	2183965.88
254	496189.88	2183983.14
255	496180.80	2183978.34
256	496172.07	2183974.05
257	496181.34	2183956.86
253	496199.18	2183965.88
48		
258	496189.87	2183983.15
259	496181.45	2183998.78
260	496163.76	2183989.47
256	496172.07	2183974.05
255	496180.80	2183978.34
258	496189.87	2183983.15
49		
259	496181.45	2183998.78
261	496176.37	2184008.22
262	496170.98	2184005.09
263	496151.33	2184039.24
264	496149.24	2184038.25
265	496145.82	2184048.82
266	496145.05	2184050.16
267	496145.33	2184050.33
268	496144.73	2184052.19
269	496131.82	2184048.77
260	496163.76	2183989.47
259	496181.45	2183998.78
50		
264	496149.24	2184038.25
270	496151.33	2184039.25
265	496145.82	2184048.82
264	496149.24	2184038.25
51		
271	496133.17	2184088.41
272	496163.35	2184137.81
273	496136.91	2184154.31

Номер точки	Координаты, м	
	X	Y
274	496141.92	2184162.96
275	496128.02	2184171.02
276	496122.83	2184162.29
277	496119.61	2184164.35
278	496109.69	2184147.25
279	496135.88	2184131.20
280	496110.12	2184089.03
269	496131.82	2184048.77
268	496144.73	2184052.19
267	496145.33	2184050.33
281	496151.69	2184054.03
271	496133.17	2184088.41
52		
282	496176.36	2184008.22
283	496157.95	2184042.40
270	496151.33	2184039.25
262	496170.98	2184005.09
282	496176.36	2184008.22
53		
284	496157.95	2184042.41
285	496151.69	2184054.02
266	496145.05	2184050.16
270	496151.33	2184039.25
284	496157.95	2184042.41
54		
141	496019.63	2183838.46
142	496032.89	2183839.56
143	496032.50	2183842.81
144	496019.37	2183841.68
141	496019.63	2183838.46
55		
142	496032.89	2183839.56
224	496033.83	2183839.63
221	496033.23	2183844.74
286	496019.26	2183843.02
287	496019.37	2183841.69
143	496032.50	2183842.81
142	496032.89	2183839.56
56		
224	496033.83	2183839.63
225	496039.57	2183840.10
226	496039.22	2183844.28
227	496048.23	2183845.49
228	496062.91	2183853.21



Номер точки	Координаты, м	
	X	Y
229	496056.16	2183872.24
230	496042.07	2183864.84
231	496017.73	2183861.59
232	496019.26	2183843.03
221	496033.23	2183844.74
224	496033.83	2183839.63
57		
155	496166.25	2183922.92
159	496166.25	2183923.94
160	496164.25	2183923.31
158	496164.25	2183922.92
155	496166.25	2183922.92
58		
288	496149.27	2183897.65
194	496160.30	2183901.11
96	496158.13	2183908.37
289	496154.66	2183920.30
290	496143.42	2183916.77
288	496149.27	2183897.65
59		
194	496160.30	2183901.11
195	496160.52	2183901.18
196	496155.67	2183920.62
197	496154.67	2183920.30
96	496158.13	2183908.37
194	496160.30	2183901.11
60		
205	496144.35	2183896.10
291	496149.26	2183897.65
290	496143.42	2183916.77
292	496136.41	2183914.56
117	496142.06	2183902.83
205	496144.35	2183896.10
61		
205	496144.35	2183896.10
117	496142.06	2183902.83
116	496138.85	2183901.28
115	496139.44	2183900.04
203	496138.53	2183899.60
204	496139.32	2183897.33
206	496140.50	2183894.89
205	496144.35	2183896.10
62		
117	496142.06	2183902.83

Номер точки	Координаты, м	
	X	Y
292	496136.41	2183914.56
293	496133.63	2183913.69
114	496138.50	2183899.59
115	496139.44	2183900.04
116	496138.85	2183901.28
117	496142.06	2183902.83
63		
228	496062.91	2183853.21
294	496115.13	2183880.65
295	496129.91	2183891.56
296	496140.15	2183894.78
297	496133.62	2183913.69
298	496120.72	2183909.64
299	496104.48	2183897.65
300	496056.17	2183872.25
228	496062.91	2183853.21
64		
175	496184.24	2183927.23
176	496184.24	2183929.23
179	496182.28	2183929.23
180	496182.28	2183928.98
181	496182.24	2183928.96
178	496182.24	2183927.23
175	496184.24	2183927.23
65		
301	496202.67	2183914.42
302	496201.43	2183961.71
303	496199.18	2183965.87
304	496181.34	2183956.85
305	496181.56	2183956.43
179	496182.28	2183929.23
176	496184.24	2183929.23
175	496184.24	2183927.23
178	496182.24	2183927.23
181	496182.24	2183928.96
173	496176.13	2183927.04
169	496176.13	2183925.77
172	496174.13	2183925.77
174	496174.13	2183926.42
153	496170.47	2183925.27
147	496170.47	2183923.59
146	496169.43	2183923.59
145	496169.71	2183922.51
152	496167.77	2183922.01

Номер точки	Координаты, м	
	X	Y
154	496167.20	2183924.22
159	496166.25	2183923.94
155	496166.25	2183922.92
158	496164.25	2183922.92
160	496164.25	2183923.31
306	496155.68	2183920.62
195	496160.52	2183901.18
301	496202.67	2183914.42
За исключением		
187	496198.55	2183925.24
188	496198.55	2183927.24
189	496196.55	2183927.24
190	496196.55	2183925.24
187	496198.55	2183925.24
66		
307	496244.18	2183897.76
308	496262.21	2183905.31
309	496254.30	2183924.72
310	496244.24	2183920.62
311	496237.95	2183923.26
312	496230.05	2183920.93
313	496228.62	2183920.34
314	496208.31	2183969.97
315	496208.09	2183970.38
316	496185.88	2183959.15
317	496188.20	2183954.78
318	496191.10	2183956.33
319	496217.50	2183891.81
320	496232.08	2183897.77
321	496238.19	2183900.27
307	496244.18	2183897.76
67		
315	496208.09	2183970.38
322	496204.78	2183976.59
323	496198.76	2183987.85
255	496180.80	2183978.34
324	496176.69	2183976.32
316	496185.88	2183959.15
315	496208.09	2183970.38
68		
323	496198.76	2183987.85
325	496190.41	2184003.50
326	496168.36	2183991.89
324	496176.69	2183976.32

Номер точки	Координаты, м	
	X	Y
255	496180.80	2183978.34
323	496198.76	2183987.85
69		
325	496190.41	2184003.50
327	496185.16	2184013.33
262	496170.98	2184005.09
263	496151.33	2184039.24
264	496149.24	2184038.25
265	496145.82	2184048.82
266	496145.05	2184050.16
267	496145.33	2184050.33
268	496144.73	2184052.19
328	496137.16	2184050.18
326	496168.36	2183991.89
325	496190.41	2184003.50
70		
327	496185.16	2184013.33
329	496178.01	2184026.73
330	496167.27	2184046.84
270	496151.33	2184039.25
262	496170.98	2184005.09
327	496185.16	2184013.33
71		
331	496167.27	2184046.85
332	496160.66	2184059.23
266	496145.05	2184050.16
270	496151.33	2184039.25
331	496167.27	2184046.85
72		
333	496160.66	2184059.24
334	496156.52	2184067.00
335	496155.00	2184069.84
336	496158.77	2184058.14
333	496160.66	2184059.24
73		
337	496154.99	2184069.86
338	496148.72	2184081.60
339	496145.44	2184089.52
340	496164.55	2184120.22
341	496126.57	2184143.86
342	496109.86	2184153.56
343	496099.02	2184136.16
344	496135.49	2184113.46
345	496120.42	2184089.26

Номер точки	Координаты, м	
	X	Y
346	496135.42	2184061.72
347	496133.81	2184056.44
348	496137.16	2184050.19
268	496144.73	2184052.19
267	496145.33	2184050.33
336	496158.77	2184058.14

Номер точки	Координаты, м	
	X	Y
337	496154.99	2184069.86
74		
264	496149.24	2184038.25
270	496151.33	2184039.25
265	496145.82	2184048.82
264	496149.24	2184038.25

Таблица 14

Каталог координат поворотных точек границ публичных сервитутов, подлежащих установлению в зоне планируемого размещения линейных объектов, подлежащих реконструкции в связи с изменением их местоположения - линий электропередачи ПАО «Россети Московский регион» (2 этап)

Система координат МСК-50

Номер точки	Координаты, м	
	X	Y
1		
1	497449.21	2186287.78
2	497451.89	2186289.56
3	497450.6	2186292.04
4	497447.6	2186290.89
5	497446.17	2186290.15
6	497443.5	2186288.36
7	497444.78	2186285.88
8	497447.78	2186287.04
1	497449.21	2186287.78
2		
9	497362.52	2186583.81
10	497362.6	2186588.59
11	497360.46	2186587.46
12	497360.32	2186585.35
13	497362.5	2186583.81
9	497362.52	2186583.81
3		
14	497359.52	2186454.3
15	497359.69	2186460.13
16	497356.83	2186458.4
17	497355.6	2186456.03
18	497356.7	2186454.22
19	497359.36	2186454.2
14	497359.52	2186454.3
4		
20	497369.83	2186711.92
21	497371.28	2186717.87
22	497367.18	2186718.46
23	497364.94	2186717.15
24	497364.3	2186714.55
25	497366.31	2186712.42

Номер точки	Координаты, м	
	X	Y
20	497369.83	2186711.92
5		
26	497434.13	2186956.11
27	497421.06	2186909.61
28	497410.8	2186873.08
29	497424.18	2186869.95
30	497433.28	2186908.91
31	497428.1	2186910.12
32	497434.66	2186940.67
33	497437.48	2186955.4
26	497434.13	2186956.11
6		
34	497383.58	2186769.02
35	497389.53	2186798.13
36	497382.39	2186773.18
37	497382.37	2186773.09
38	497370.23	2186729.6
39	497373.48	2186728.7
40	497374.99	2186737.19
34	497383.58	2186769.02
7		
41	497378.72	2186367.75
42	497379.43	2186373.7
43	497361.57	2186375.24
44	497360.93	2186369.28
41	497378.72	2186367.75
8		
45	497371.28	2186717.88
46	497382.44	2186763.44
47	497383.57	2186768.98
40	497374.99	2186737.19
48	497373.3	2186727.71

Номер точки	Координаты, м	
	X	Y
49	497370.96	2186717.92
45	497371.28	2186717.88
9		
50	497366.59	2186681.76
51	497367.43	2186702.11
52	497369.82	2186711.91
53	497369.38	2186711.98
54	497366.02	2186700.34
55	497363.49	2186695.48
56	497361.13	2186694.82
57	497360.63	2186682.56
58	497364.75	2186682.15
50	497366.59	2186681.76
10		
59	497397.49	2186827.32
60	497398.03	2186829.24
61	497396.74	2186831.4
62	497392.7	2186832.41
63	497391.21	2186827.12
64	497395.4	2186826.06
59	497397.49	2186827.32
11		
65	497451.32	2186273.41
7	497444.78	2186285.88
6	497443.5	2186288.36
5	497446.17	2186290.15
4	497447.6	2186290.89
3	497450.6	2186292.04
2	497451.89	2186289.56
66	497465.34	2186280.98
67	497470.28	2186283.63
68	497436.29	2186349.95
69	497438.89	2186351.32
70	497420.21	2186386.69
71	497399.12	2186375.54
72	497399.08	2186374.95
73	497395.27	2186337.57
74	497399.1	2186330.3
75	497404.5	2186333.15
76	497439.97	2186267.28
65	497451.32	2186273.41
12		
77	497403.74	2186874.73
78	497405.77	2186882.38
79	497382.02	2186887.28
80	497380.36	2186880.19
77	497403.74	2186874.73
13		



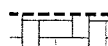


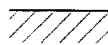














Номер точки	Координаты, м	
	X	Y
60	497398.03	2186829.24
81	497402.21	2186844.12
82	497410.27	2186873.2
28	497410.8	2186873.08
27	497421.06	2186909.61
26	497434.13	2186956.11
83	497425.11	2186958.05
84	497424.8	2186957.86
85	497407.46	2186961.1
86	497406.46	2186960.59
87	497403.28	2186958.57
88	497398.94	2186937.25
89	497416.59	2186933.96
90	497418.88	2186930.38
91	497419.72	2186928.87
92	497420.13	2186928.23
93	497406.99	2186882.13
78	497405.77	2186882.38
77	497403.74	2186874.73
94	497404.42	2186874.57
95	497396.43	2186845.73
62	497392.7	2186832.41
61	497396.74	2186831.4
60	497398.03	2186829.24
14		
96	497419.09	2186925.61
91	497419.72	2186928.87
90	497418.88	2186930.38
97	497415.78	2186931.55
98	497410.77	2186928.76
99	497410.14	2186925.5
100	497410.99	2186923.99
101	497414.09	2186922.82
96	497419.09	2186925.61
15		
44	497360.93	2186369.28
43	497361.57	2186375.24
102	497355.66	2186375.75
103	497358.62	2186424.03
14	497359.52	2186454.3
19	497359.36	2186454.2
18	497356.7	2186454.22
17	497355.6	2186456.03
16	497356.83	2186458.4
15	497359.69	2186460.13
104	497360.18	2186476.2
105	497361.52	2186521
9	497362.52	2186583.81

Номер точки	Координаты, м	
	X	Y
13	497362.5	2186583.81
12	497360.32	2186585.35
11	497360.46	2186587.46
10	497362.6	2186588.59
106	497363.16	2186622.99
107	497365.57	2186656.97
50	497366.59	2186681.76
58	497364.75	2186682.15
57	497360.63	2186682.56
108	497359.58	2186657.3
109	497357.17	2186623.25
110	497355.52	2186521.14
111	497354.19	2186476.38
112	497352.62	2186424.3
113	497349.32	2186370.28
44	497360.93	2186369.28
16		
56	497361.13	2186694.82
55	497363.49	2186695.48
54	497366.02	2186700.34
53	497369.38	2186711.98
25	497366.31	2186712.42
24	497364.3	2186714.55
114	497361.46	2186702.95
56	497361.13	2186694.82
17		
23	497364.94	2186717.15
22	497367.18	2186718.46
49	497370.96	2186717.92
48	497373.3	2186727.71
39	497373.48	2186728.7
38	497370.23	2186729.6
37	497382.37	2186773.09
36	497382.39	2186773.18
35	497389.53	2186798.13
115	497390.15	2186801.16
59	497397.49	2186827.32
64	497395.4	2186826.06
63	497391.21	2186827.12
116	497384.32	2186802.57
117	497376.58	2186764.75
23	497364.94	2186717.15
18		
65	497451.32	2186273.41
66	497465.34	2186280.98
2	497451.89	2186289.56

Номер точки	Координаты, м	
	X	Y
1	497449.21	2186287.78
8	497447.78	2186287.04
7	497444.78	2186285.88
65	497451.32	2186273.41
19		
118	497386.98	2186353.25
119	497388.43	2186372.93
42	497379.43	2186373.7
41	497378.72	2186367.75
120	497383.57	2186367.33
121	497380.42	2186365.67
118	497386.98	2186353.25
20		
122	497393.37	2186372.51
119	497388.43	2186372.93
118	497386.98	2186353.25
73	497395.27	2186337.57
72	497399.08	2186374.95
71	497399.12	2186375.54
122	497393.37	2186372.51
21		
88	497398.94	2186937.25
123	497394.98	2186917.85
124	497389.46	2186919.14
79	497382.02	2186887.28
78	497405.77	2186882.38
93	497406.99	2186882.13
92	497420.13	2186928.23
91	497419.72	2186928.87
96	497419.09	2186925.61
101	497414.09	2186922.82
100	497410.99	2186923.99
99	497410.14	2186925.5
98	497410.77	2186928.76
97	497415.78	2186931.55
90	497418.88	2186930.38
89	497416.59	2186933.96
88	497398.94	2186937.25
22		
125	497408.48	2186961.63
85	497407.46	2186961.1
84	497424.8	2186957.86
83	497425.11	2186958.05
125	497408.48	2186961.63

**Документация по планировке территории для реконструкции автомобильной дороги  
«Лобня – аэропорт Шереметьево»  
Раздел 2. Графическая часть  
Чертеж межевания территории (1 этап)  
Условные обозначения**

**ПЛАНИРУЕМЫЕ ЭЛЕМЕНТЫ ПЛАНИРОВОЧНОЙ СТРУКТУРЫ**

	территория общего пользования
	территория, занятая линейным объектом и (или) предназначенная для размещения линейного объекта
	улично-дорожная сеть
<b>ГРАНИЦЫ</b>	
	городского округа
	населенных пунктов
	существующих земельных участков, границы которых зарегистрированы в Едином государственном реестре недвижимости
	зоны планируемого размещения линейного объекта регионального значения - автомобильной дороги «Лобня - аэропорт Шереметьево» (1 этап)
	зоны планируемого размещения линейного объекта регионального значения - автомобильной дороги «Лобня - аэропорт Шереметьево» (2 этап)
	зон планируемого размещения линейных объектов, подлежащих реконструкции в связи с изменением их местоположения (1 этап)
	зон планируемого размещения линейных объектов, подлежащих реконструкции в связи с изменением их местоположения (2 этап)
	зоны планируемого размещения кольцевого нефтепродуктопровода, линия ДТ Ду350 (АО «Транснефть - Верхняя Волга»)
	зоны планируемого размещения кольцевого нефтепродуктопровода, линия АБ Ду350 (АО «Транснефть - Верхняя Волга»)
	зоны планируемого размещения нефтепродуктопровода-отвода на ТЗК «Газпромнефть-Аэро» Ду350 (АО «Транснефть - Верхняя Волга»)
	зоны планируемого размещения топливопроводов Ду350 (ЗАО «ТЗК Шереметьево»)
	зоны планируемого размещения кабелей ЭХЗ (ЗАО «ТЗК Шереметьево»)
	лесного фонда
	образуемых земельных участков
	публичных сервитутов, подлежащих установлению
	красные линии
	береговых полос

**ПОЯСНИТЕЛЬНЫЕ НАДПИСИ**

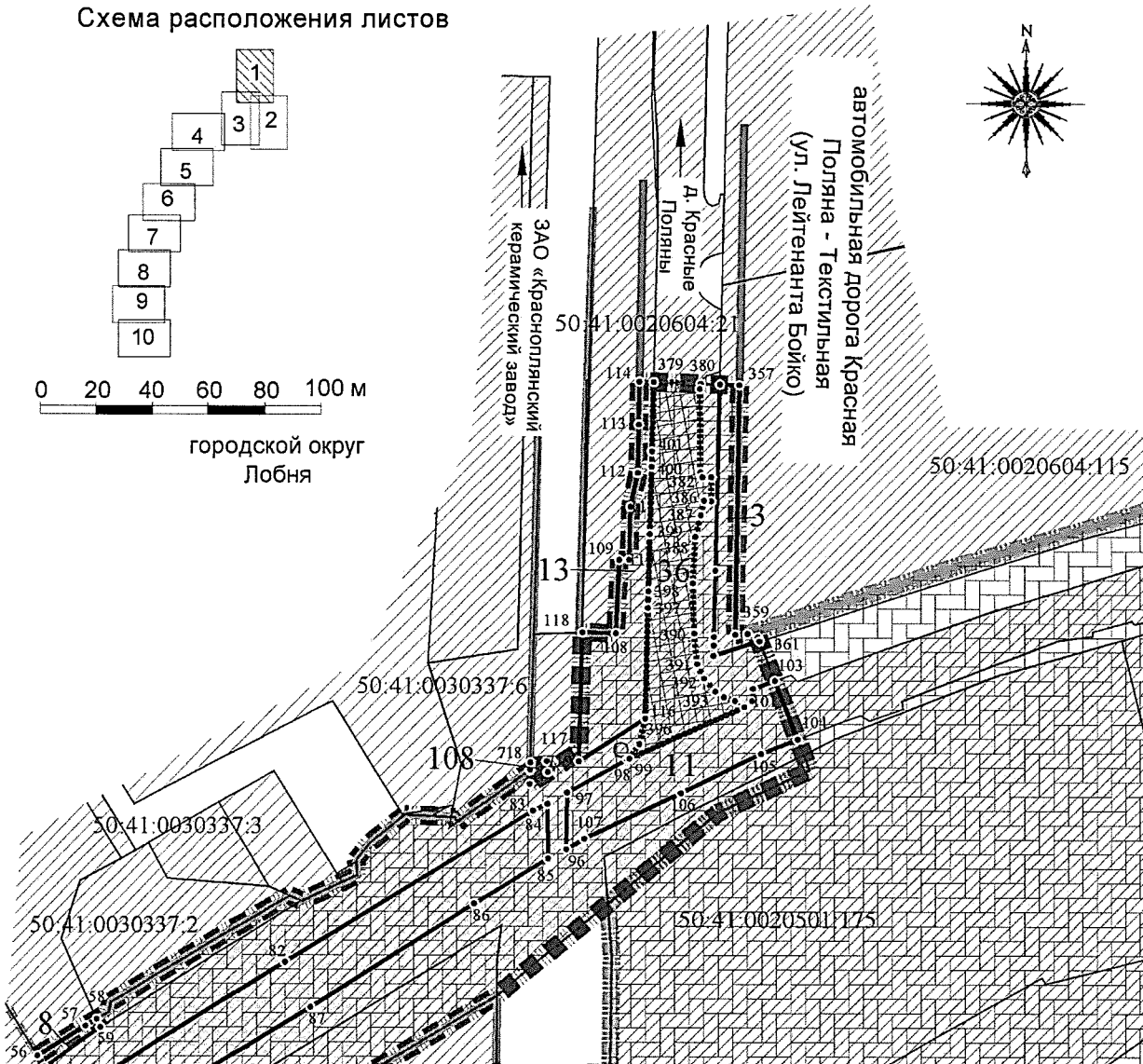
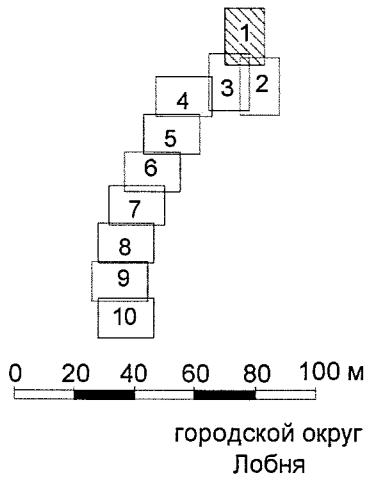
1  
•

номера земельных участков (условные номера образуемых земельных участков, в том числе в отношении которых предполагаются их резервирование и (или) изъятие для муниципальных нужд, образуемых земельных участков, предоставляемых из земель лесного фонда, номера изменяемых земельных участков, номера земельных участков, расположенных полностью в границах зоны планируемого размещения линейного объекта, номера публичных сервитутов, подлежащих установлению)

номера поворотных точек границ образуемых земельных участков, границ публичных сервитутов, подлежащих установлению

Документация по планировке территории для реконструкции автомобильной дороги  
 «Лобня – аэропорт Шереметьево»  
 Чертеж межевания территории (1 этап)

Схема расположения листов



Документация по планировке территории для реконструкции автомобильной дороги  
 «Лобня – аэропорт Шереметьево»  
 Чертеж межевания территории (1 этап)

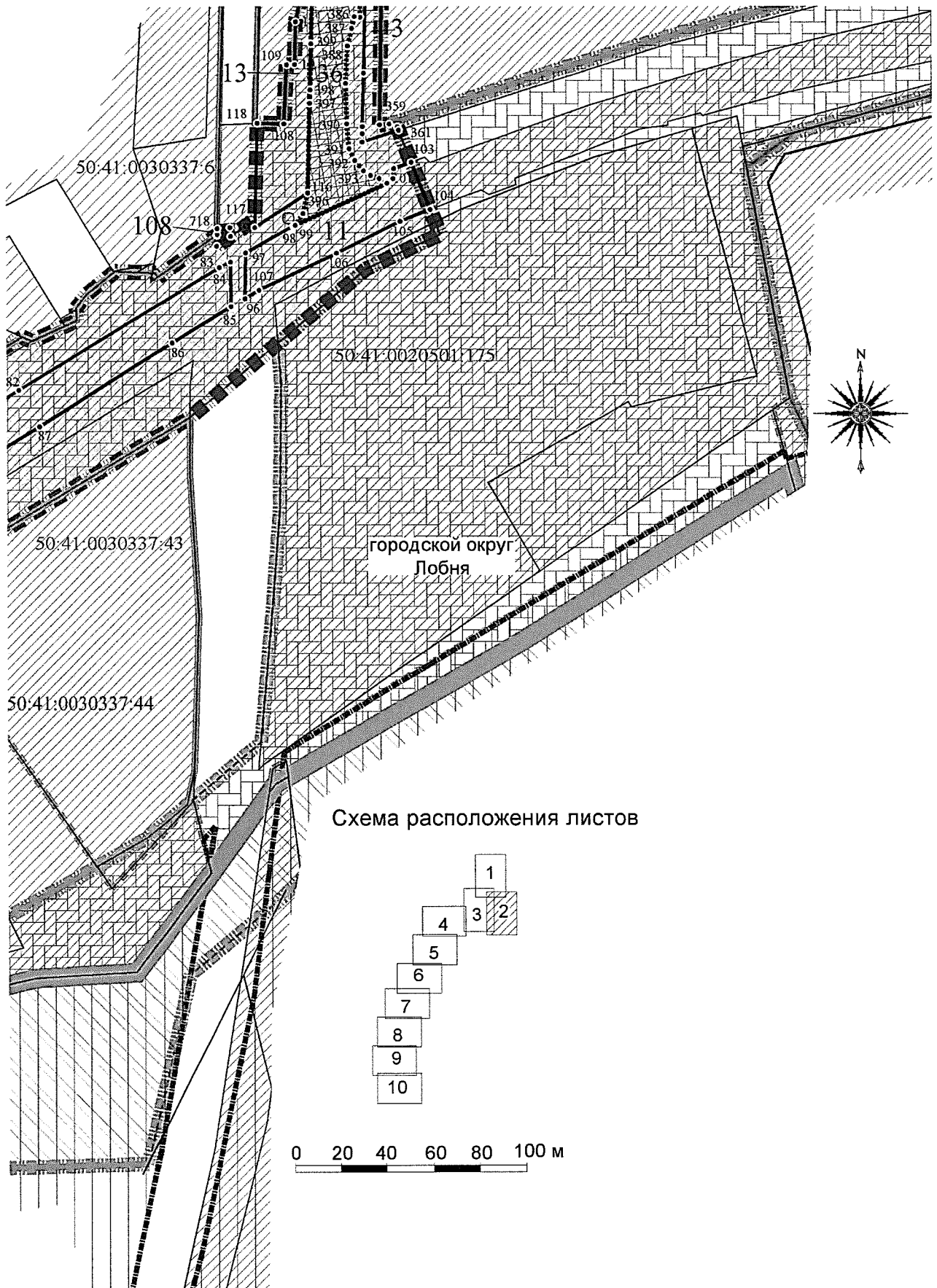
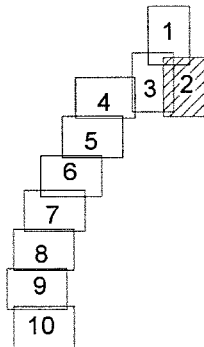


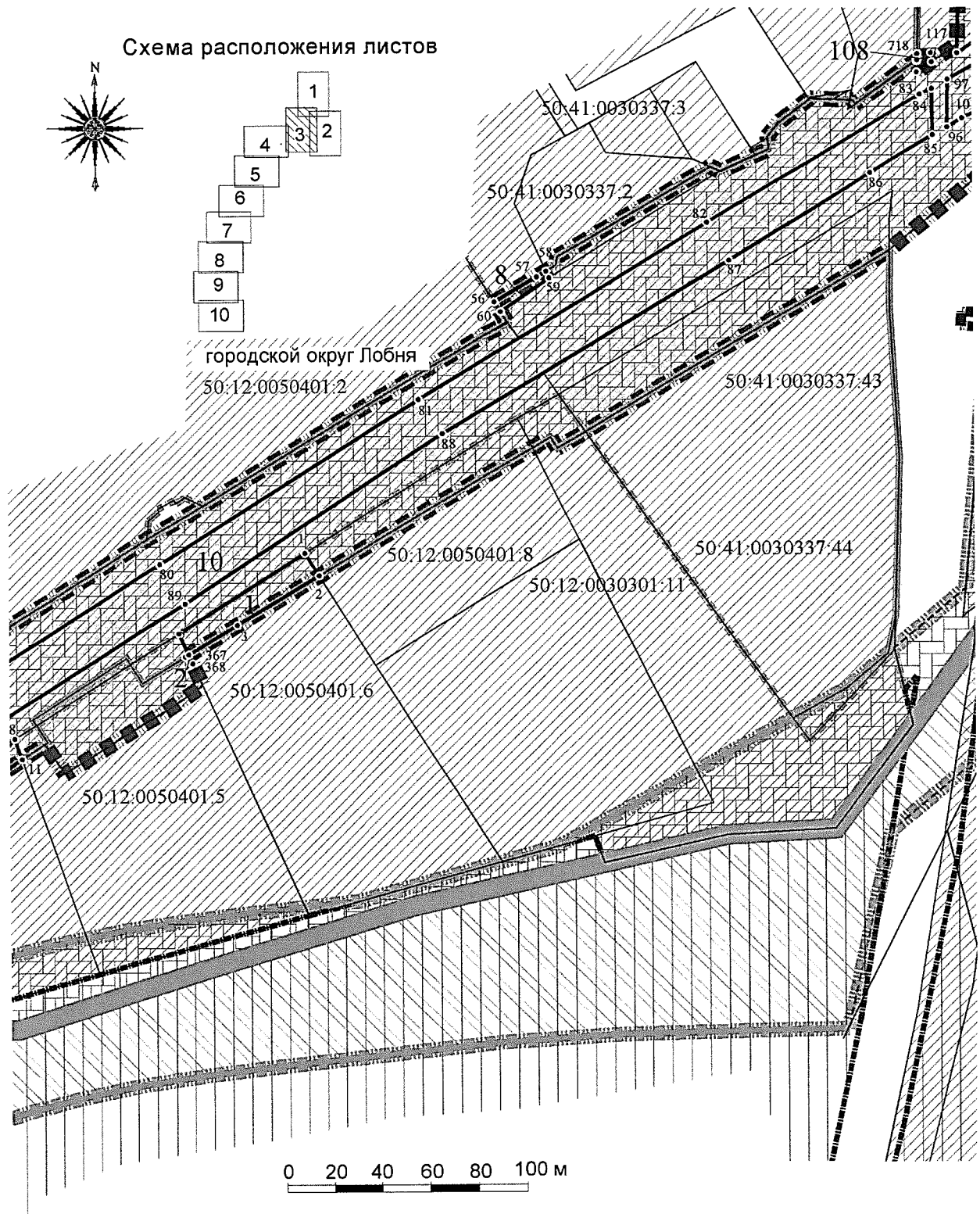
Схема расположения листов



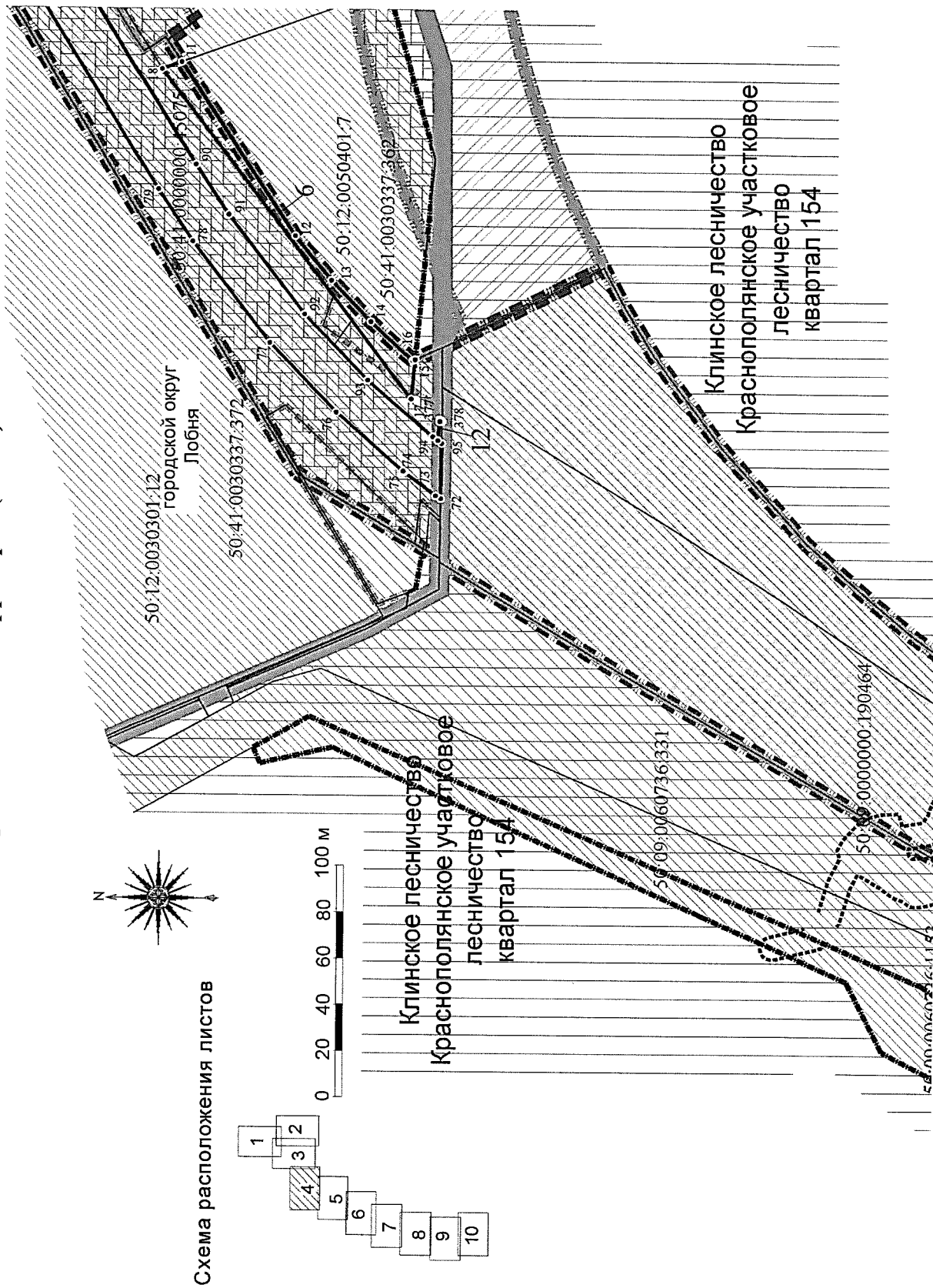
0 20 40 60 80 100 м



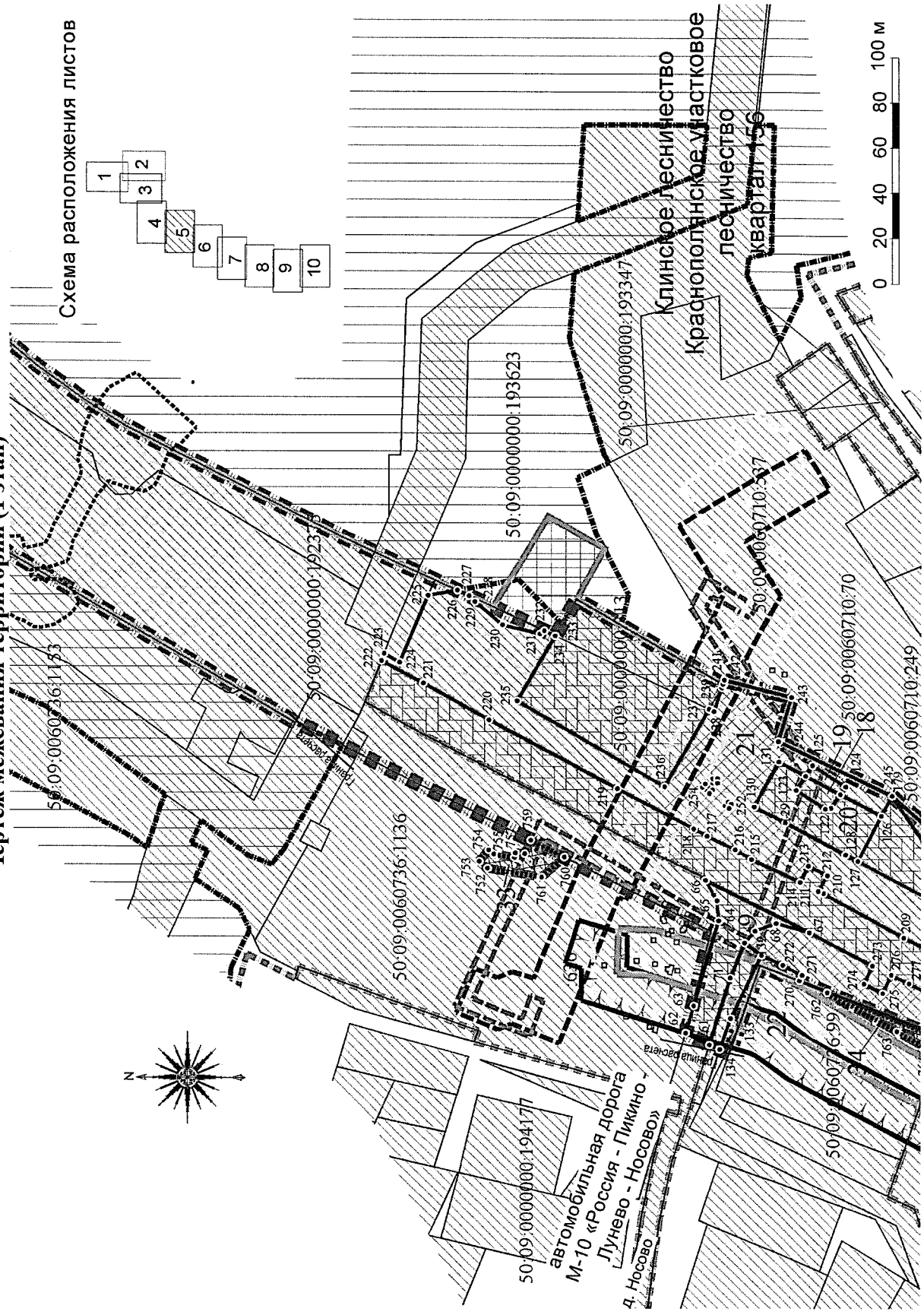
Документация по планировке территории для реконструкции автомобильной дороги  
«Лобня – аэропорт Шереметьево»  
Чертеж межевания территории (1 этап)



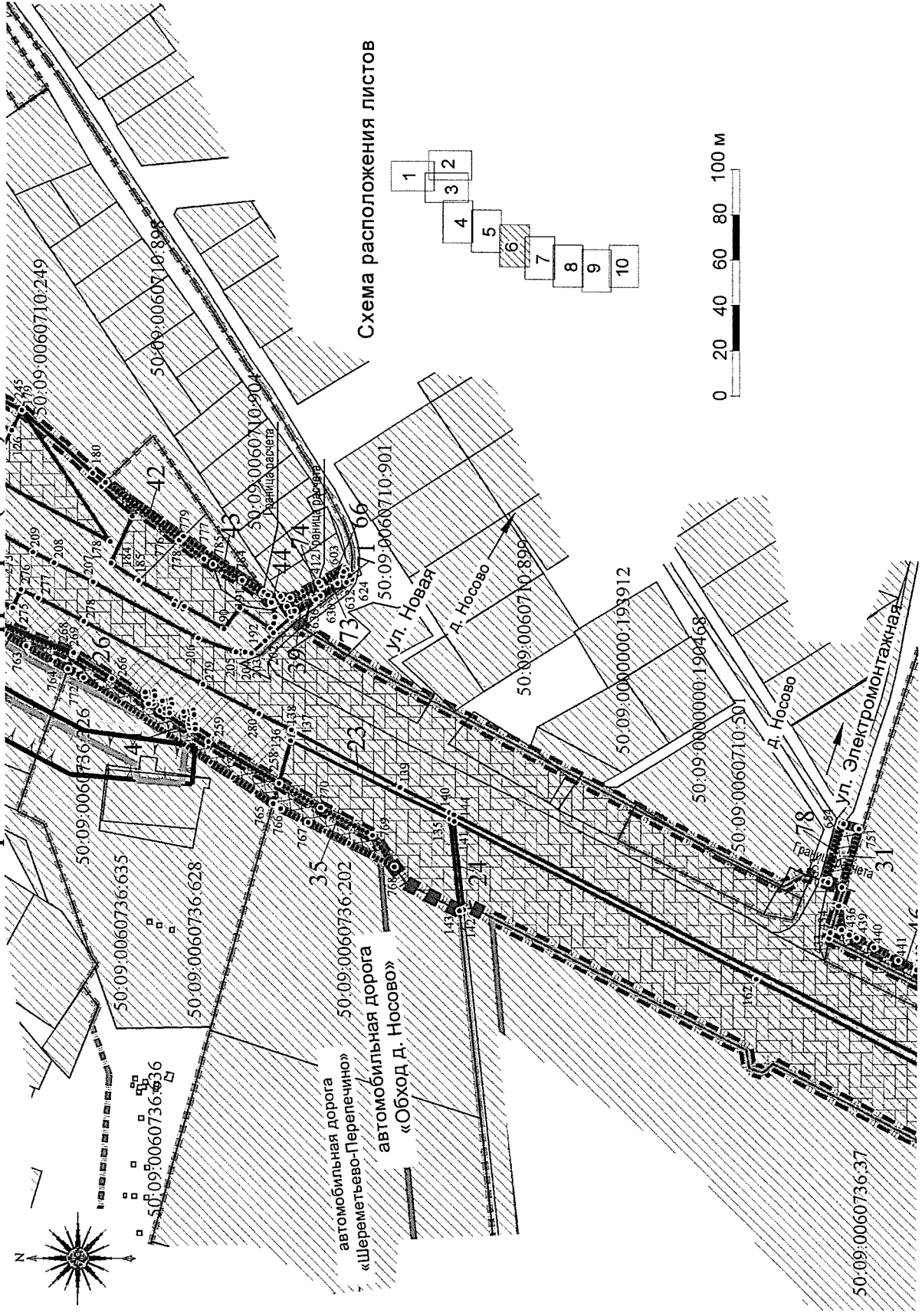
Документация по планировке территории для реконструкции автомобильной дороги «Лобня – аэропорт Шереметьево»  
Чертеж межевания территории (1 этап)



Документация по планировке территории для реконструкции автомобильной дороги «Лобня – аэропорт Шереметьево»  
Чертеж межевания территории (1 этап)



Документация по планировке территории для реконструкции автомобильной дороги «Любня – аэропорт Шереметьево»  
Чертеж межевания территории (1 этап)



# Документация по планировке территории для реконструкции автомобильной дороги «Лобня – аэропорт Шереметьево» Чертеж межевания территории (1 этап)

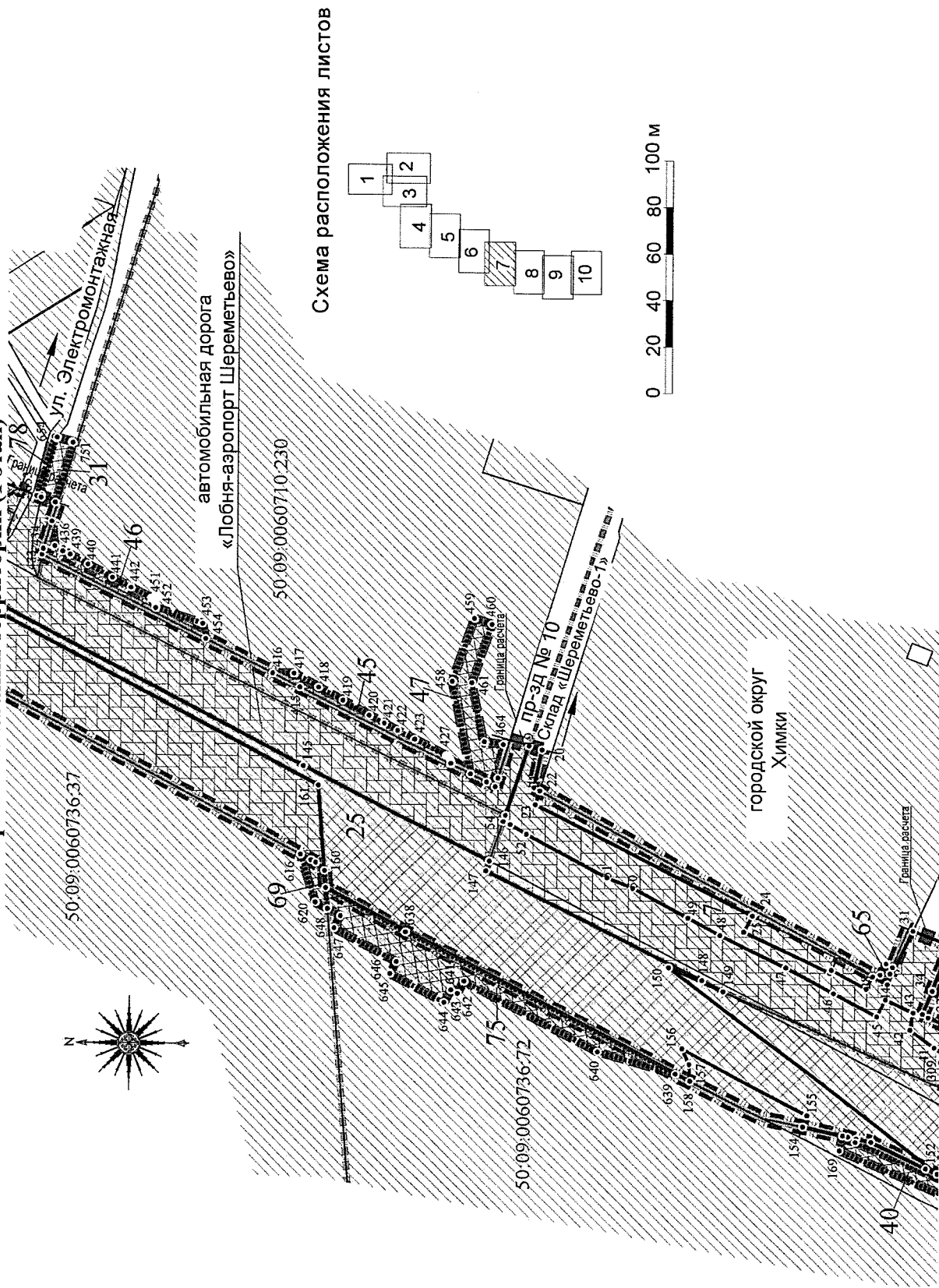
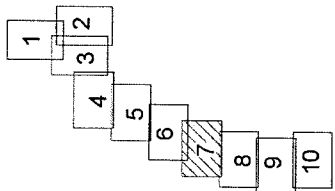


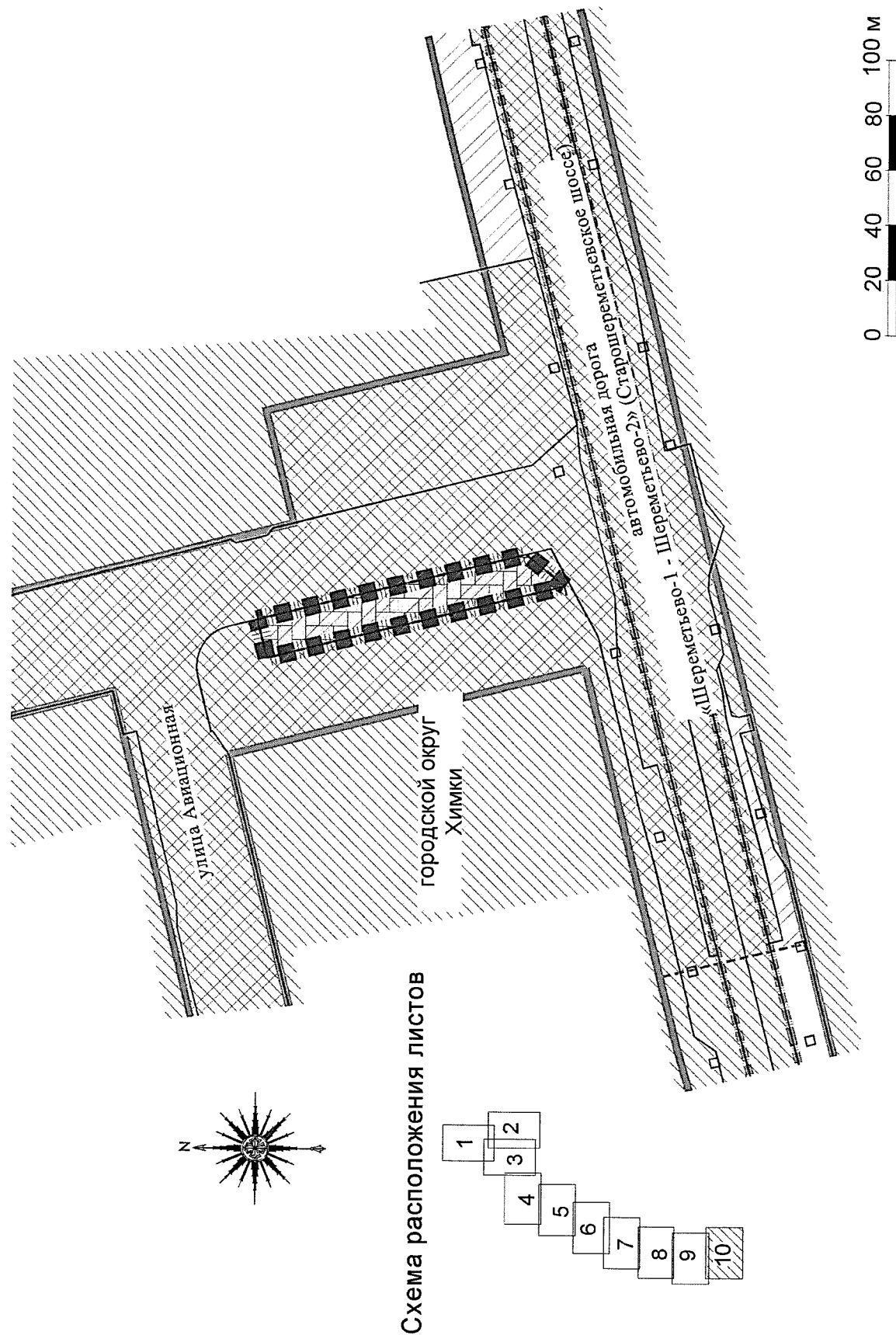
Схема расположения листов







Документация по планировке территории для реконструкции автомобильной дороги «Лобня – аэропорт Шереметьево»  
Чертеж межевания территории (1 этап)





Документация по планировке территории для реконструкции автомобильной дороги  
 «Лобня – аэропорт Шереметьево»  
 Чертеж межевания территории (2 этап)  
 Условные обозначения

**ПЛАНИРУЕМЫЕ ЭЛЕМЕНТЫ ПЛАНИРОВОЧНОЙ СТРУКТУРЫ**



территория общего пользования



территория, занятая линейным объектом и (или) предназначенная для размещения линейного объекта



улично-дорожная сеть

**ГРАНИЦЫ**



городского округа



населенных пунктов



существующих земельных участков, границы которых зарегистрированы в Едином государственном реестре недвижимости



зоны планируемого размещения линейного объекта регионального значения - автомобильной дороги «Лобня - аэропорт Шереметьево» (1 этап)



зон планируемого размещения линейных объектов, подлежащих реконструкции в связи с изменением их местоположения (1 этап)



зоны планируемого размещения линейного объекта регионального значения - автомобильной дороги «Лобня - аэропорт Шереметьево» (2 этап)




зон планируемого размещения линейных объектов, подлежащих реконструкции в связи с изменением их местоположения (2 этап)



зоны планируемого размещения линейного объекта ПАО «Россети Московский регион» ВЛ 35 кВ Красная Поляна - Лобня и ВЛ 35 кВ Хлебниково - Кр. Поляна с отпайкой на ПС Парус



лесного фонда



береговой полосы



образуемых земельных участков



изменяемых земельных участков



публичных сервитутов, подлежащих установлению



красные линии

**ПОЯСНИТЕЛЬНЫЕ НАДПИСИ**

1

номера земельных участков (условные номера образуемых земельных участков, в том числе в отношении которых предполагаются их резервирование и (или) изъятие для муниципальных нужд, образуемых земельных участков, предоставляемых из земель лесного фонда, номера изменяемых земельных участков, номера земельных участков, расположенных полностью в границах зоны планируемого размещения линейного объекта, номера публичных сервитутов, подлежащих установлению)

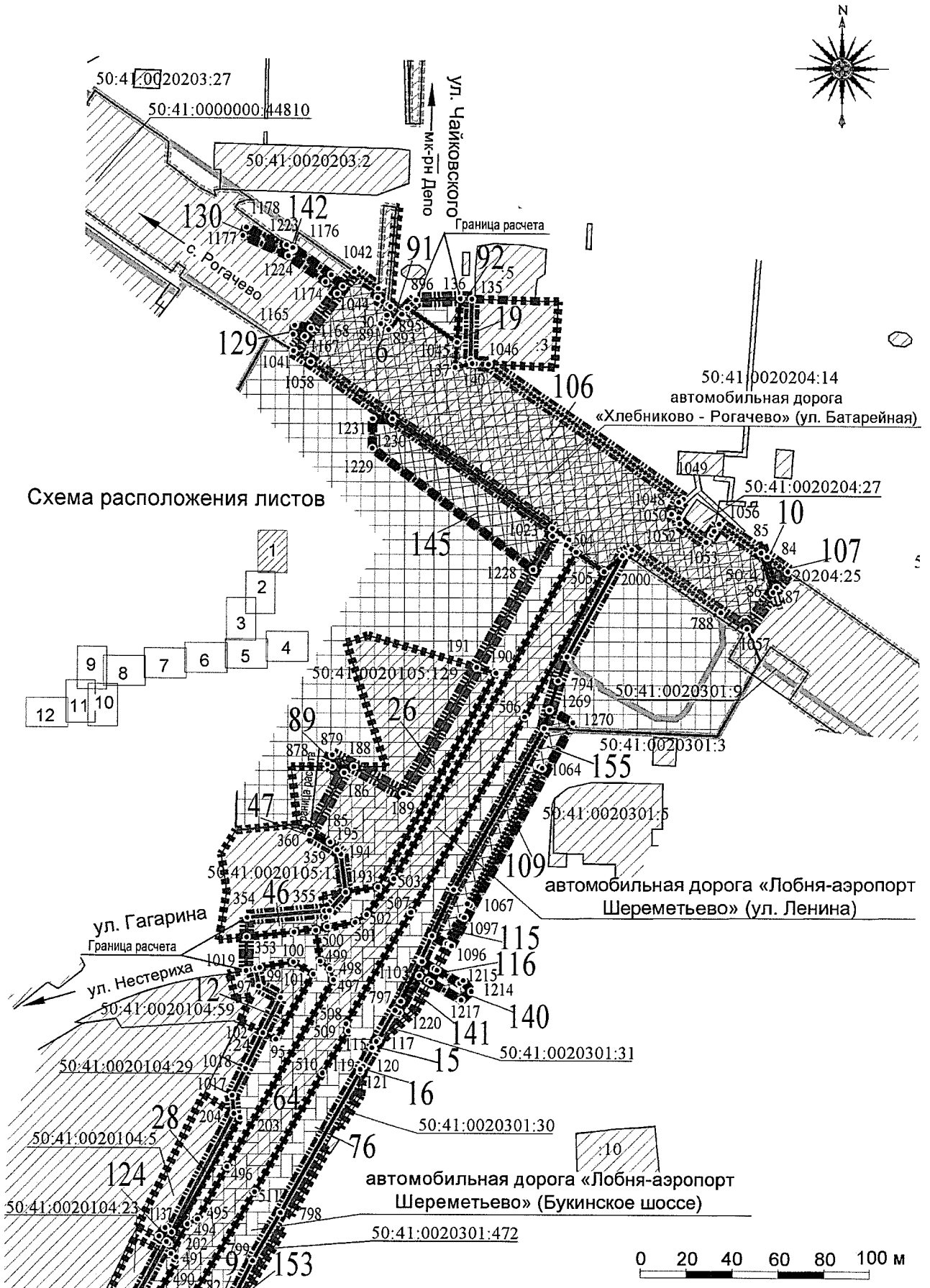
1

номера поворотных точек границ образуемых земельных участков, границ публичных сервитутов, подлежащих установлению

50:41:0020610:881

кадастровый номер земельного участка

Документация по планировке территории для реконструкции автомобильной дороги  
 «Лобня – аэропорт Шереметьево»  
 Чертеж межевания территории (2 этап)



Документация по планировке территории для реконструкции автомобильной дороги  
«Лобня – аэропорт Шереметьево»  
Чертеж межевания территории (2 этап)

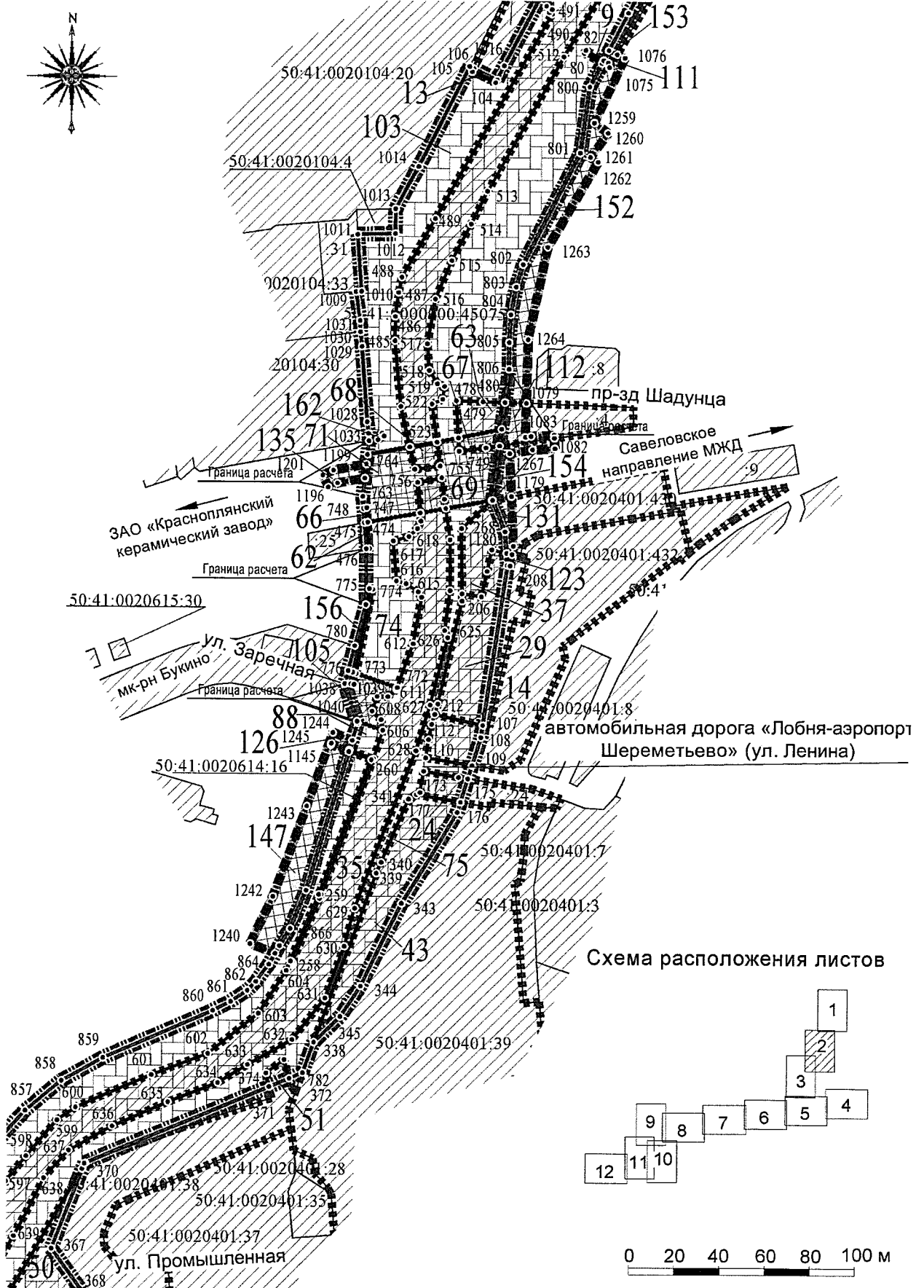
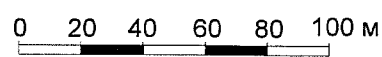
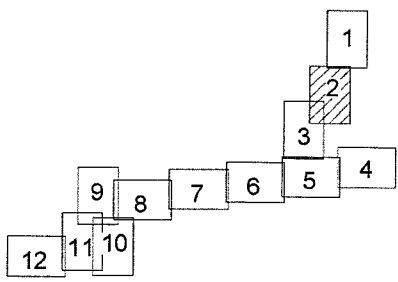


Схема расположения листов



Документация по планировке территории для реконструкции автомобильной дороги  
«Лобня – аэропорт Шереметьево»  
Чертеж межевания территории (2 этап)

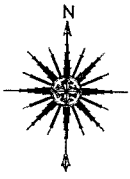
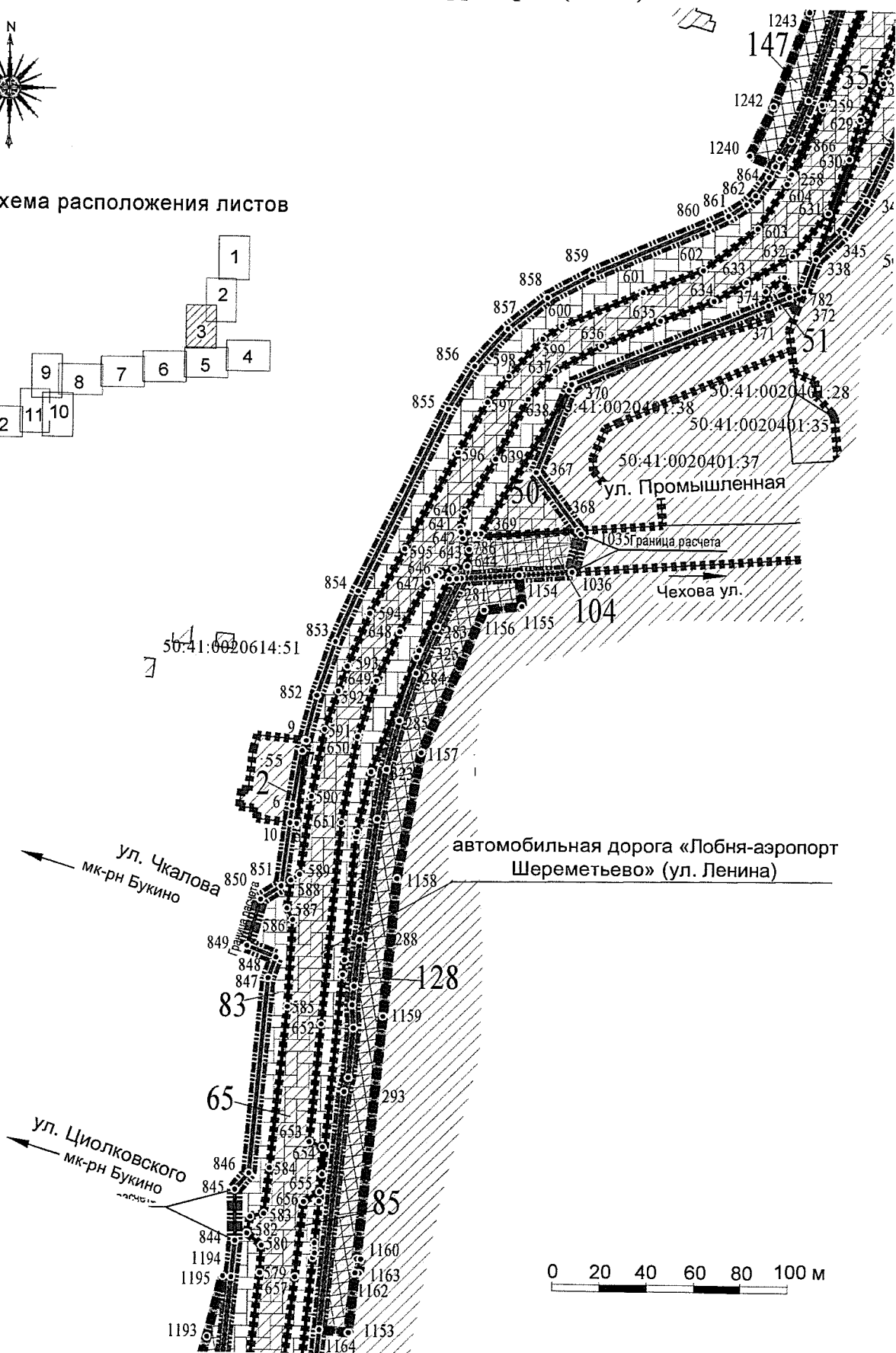
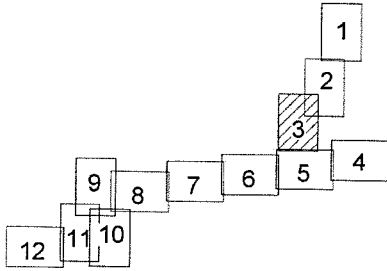


Схема расположения листов



Документация по планировке территории для реконструкции автомобильной дороги «Лобня – аэропорт Шереметьево»  
Чертеж межевания территории (2 этап)

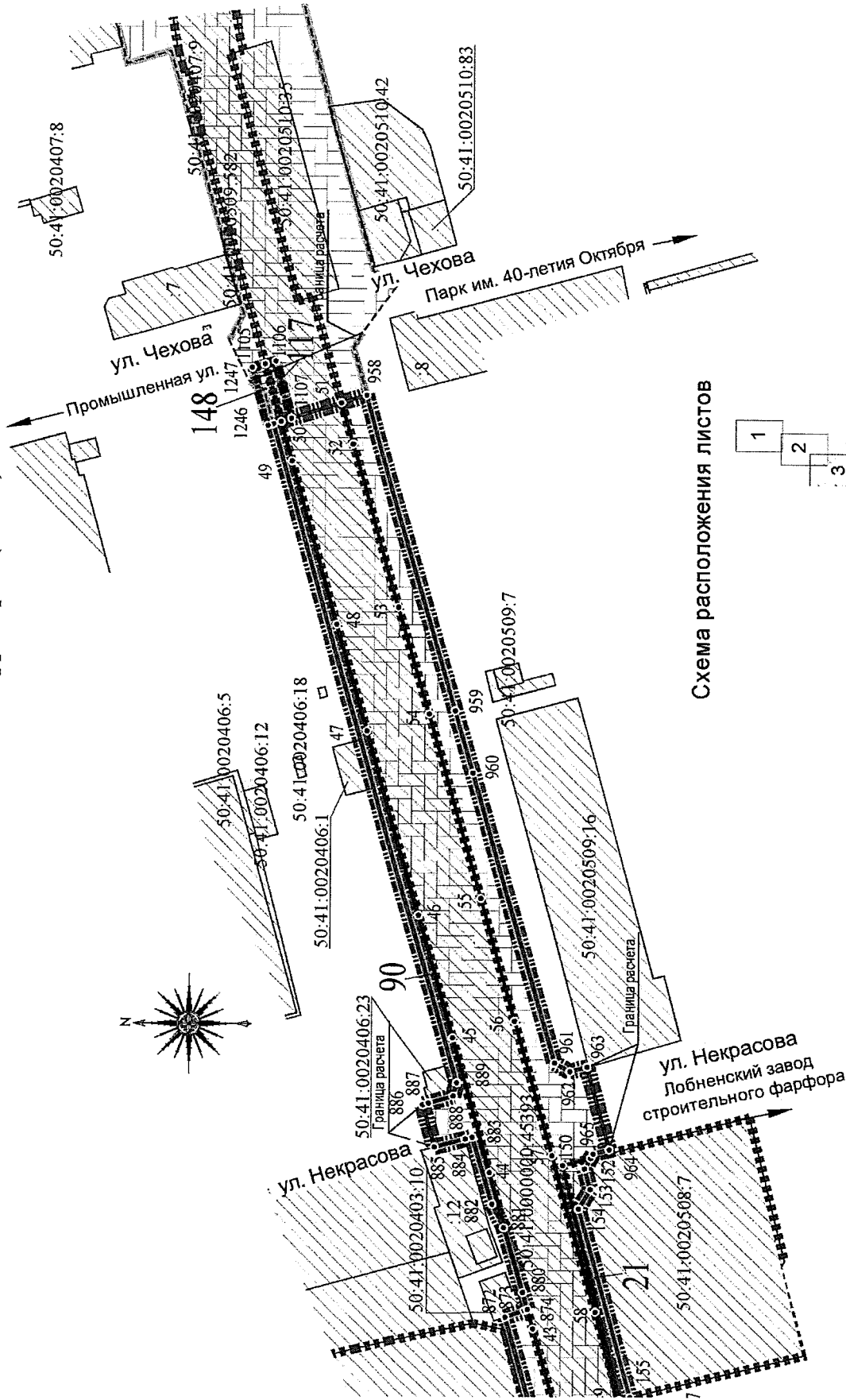
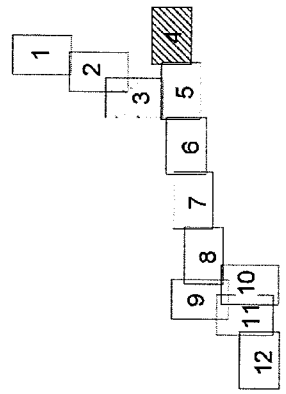


Схема расположения листов



Документация по планировке территории для реконструкции автомобильной дороги «Лобня – аэропорт Шереметьево»  
Чертеж межевания территории (2 этап)

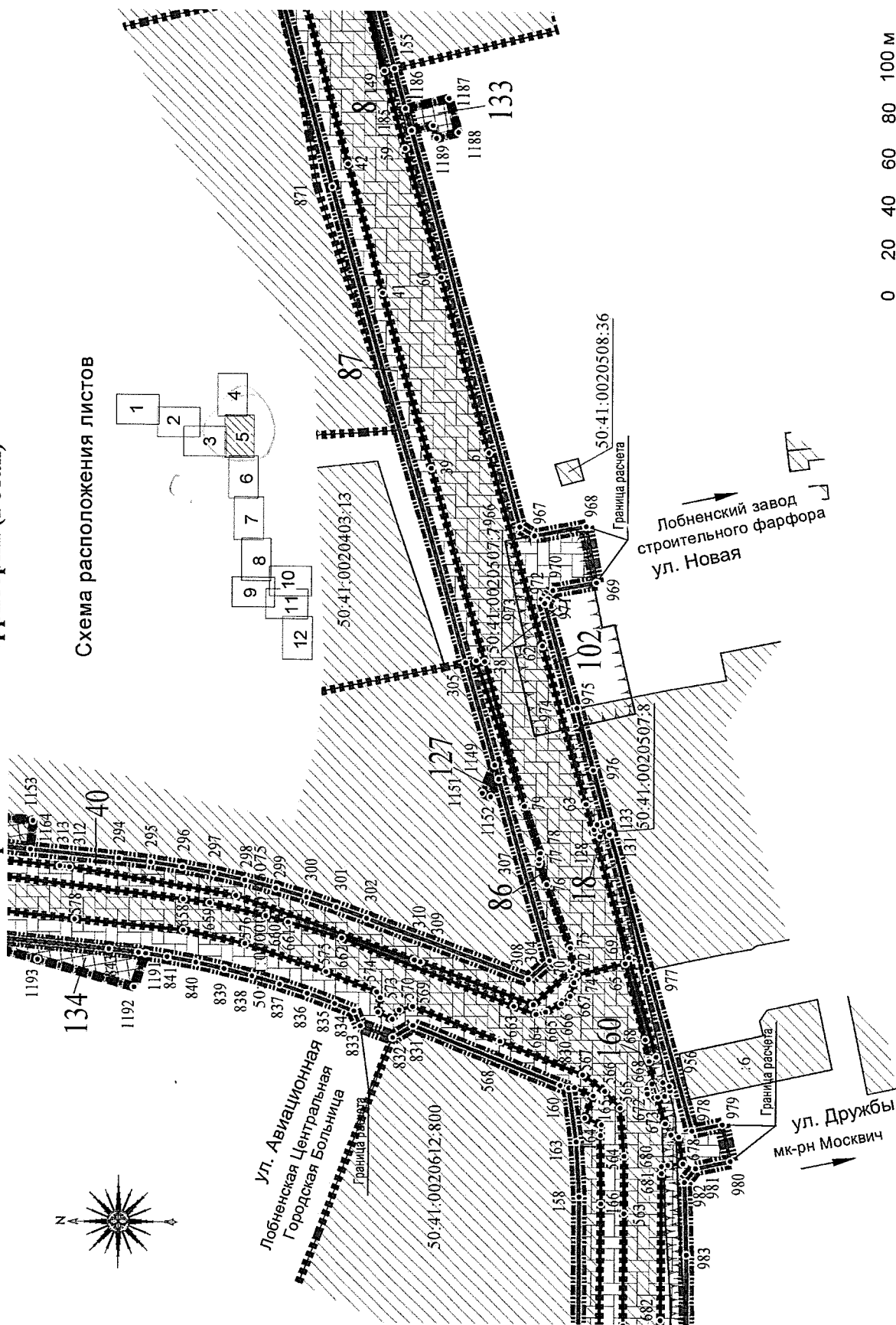
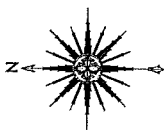
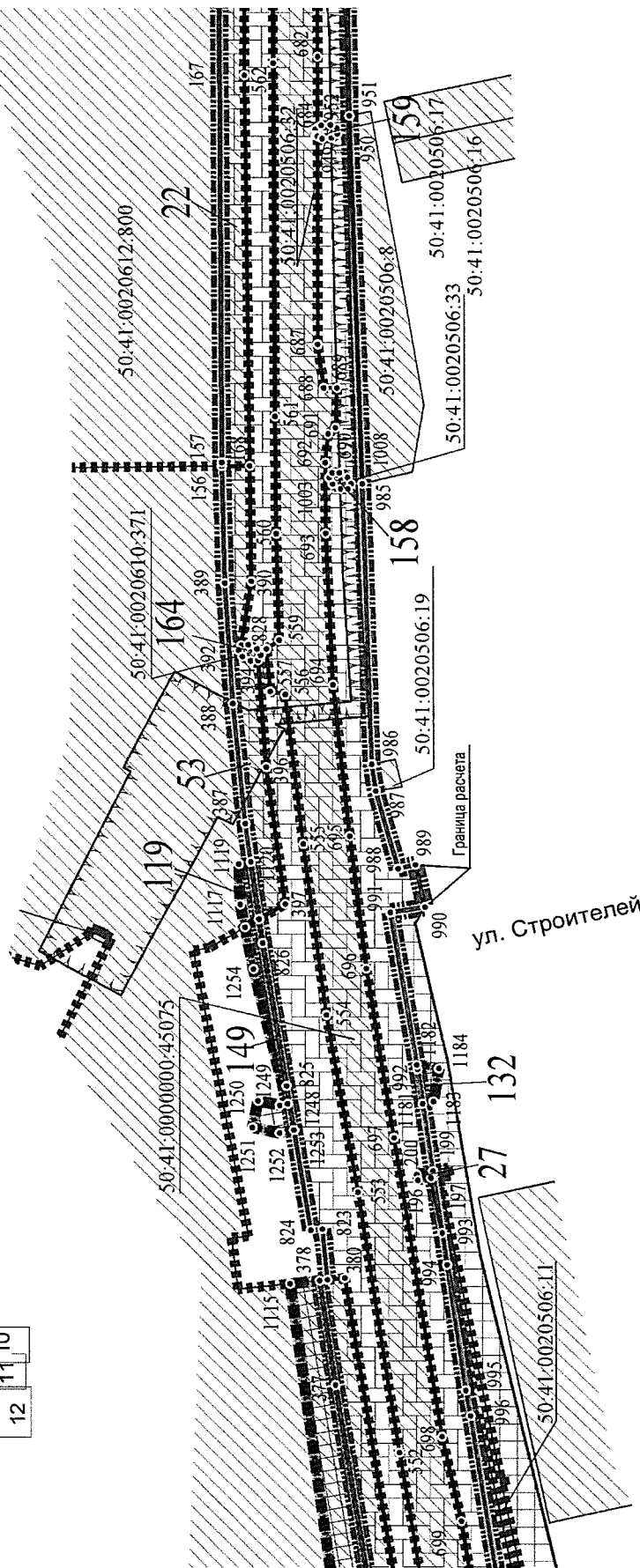
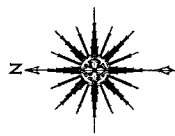
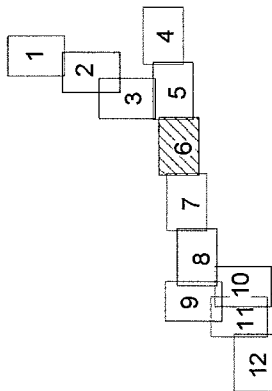


Схема расположения листов



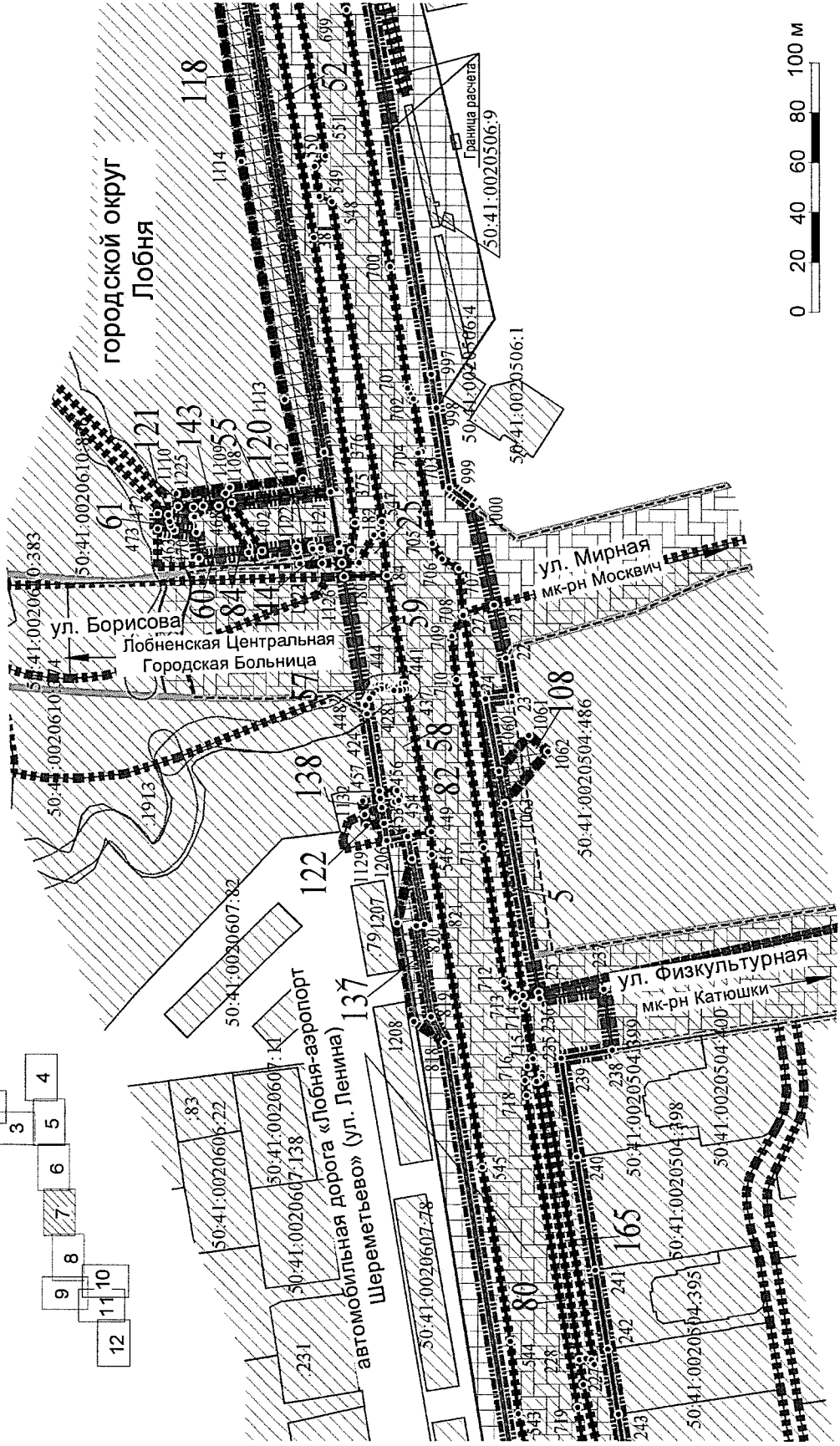
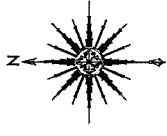
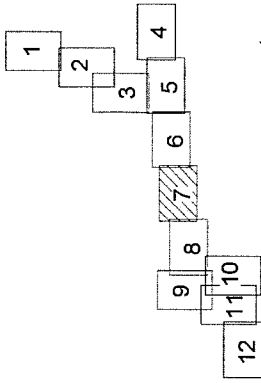
# Документация по планировке территории для реконструкции автомобильной дороги «Любня – аэропорт Шереметьево» Чертеж межевания территории (2 этап)

Схема расположения листов



Документация по планировке территории для реконструкции автомобильной дороги «Лобня – аэропорт Шереметьево»  
Чертеж межевания территории (2 этап)

Схема расположения листов

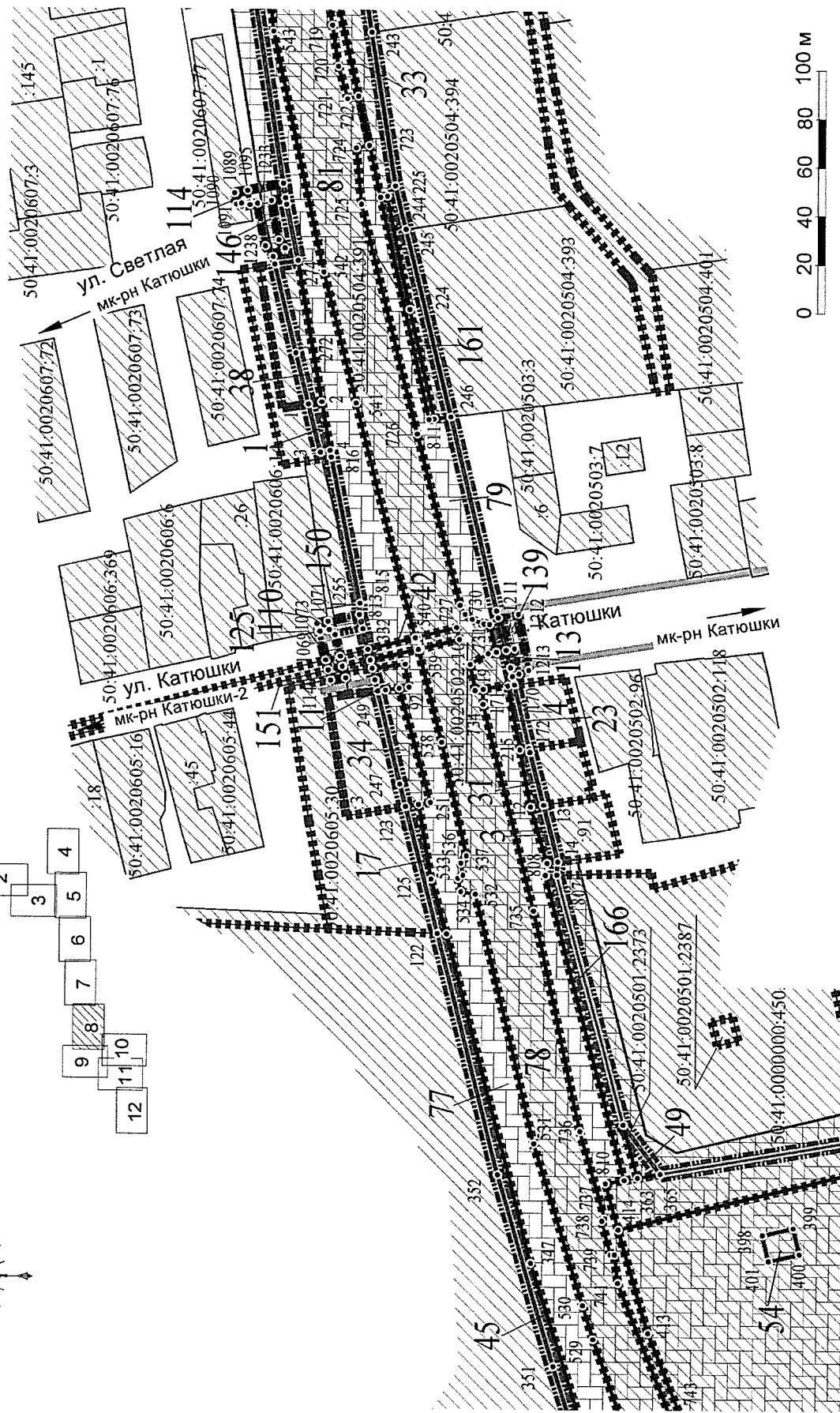
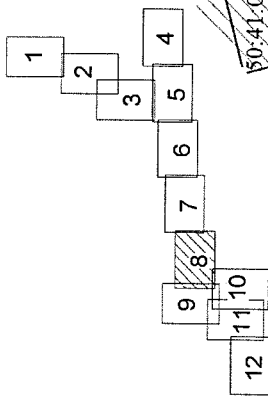
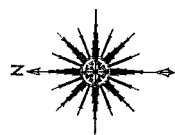




# Документация по планировке территории для реконструкции автомобильной дороги «Лобня – аэропорт Шереметьево»

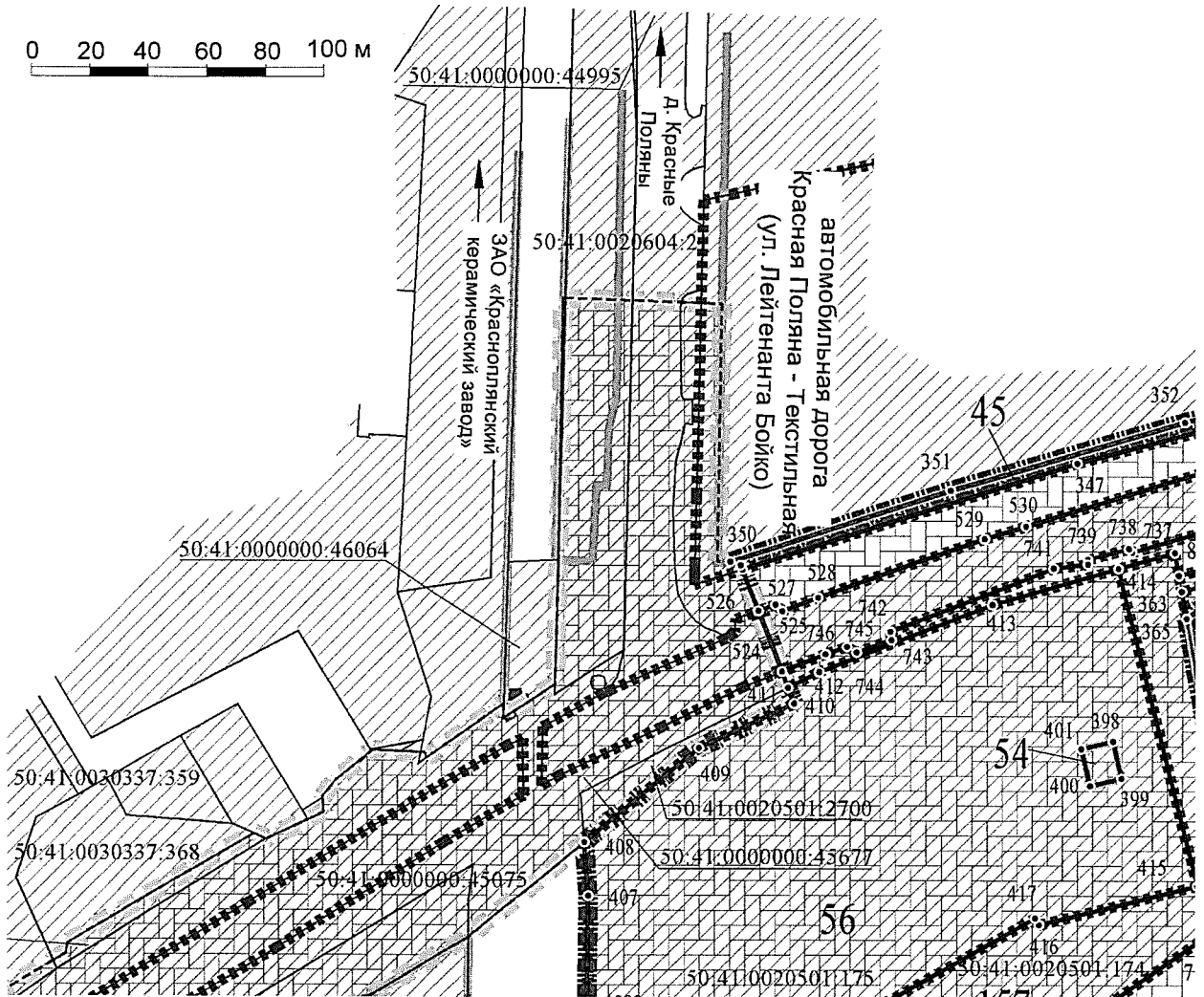


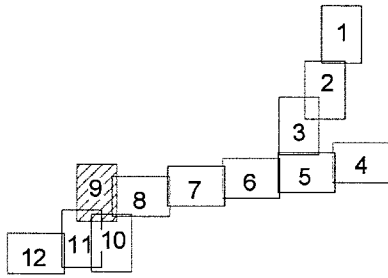
## Чертеж межевания территории (2 этап)

Схема расположения листов



Документация по планировке территории для реконструкции автомобильной дороги  
 «Лобня – аэропорт Шереметьево»  
 Чертеж межевания территории (2 этап)

Схема расположения листов



Документация по планировке территории для реконструкции автомобильной дороги  
«Лобня – аэропорт Шереметьево»

Чертеж межевания территории (2 этап)

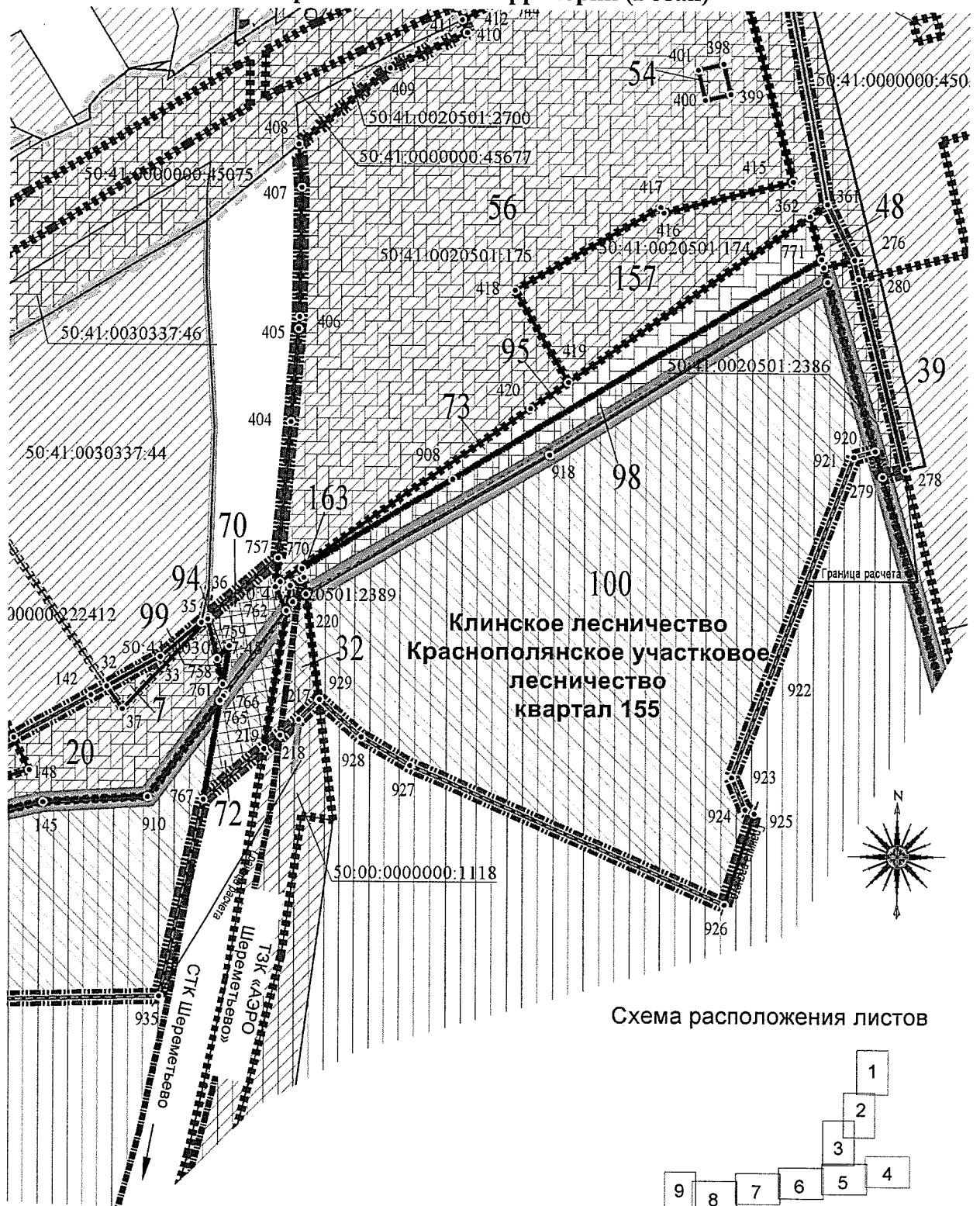
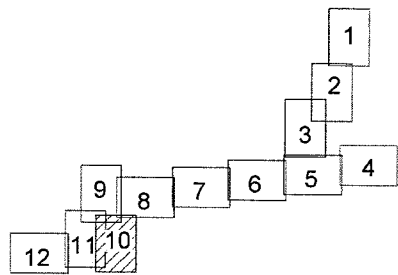


Схема расположения листов



0 20 40 60 80 100 м

Документация по планировке территории для реконструкции автомобильной дороги  
«Лобня – аэропорт Шереметьево»  
Чертеж межевания территории (2 этап)


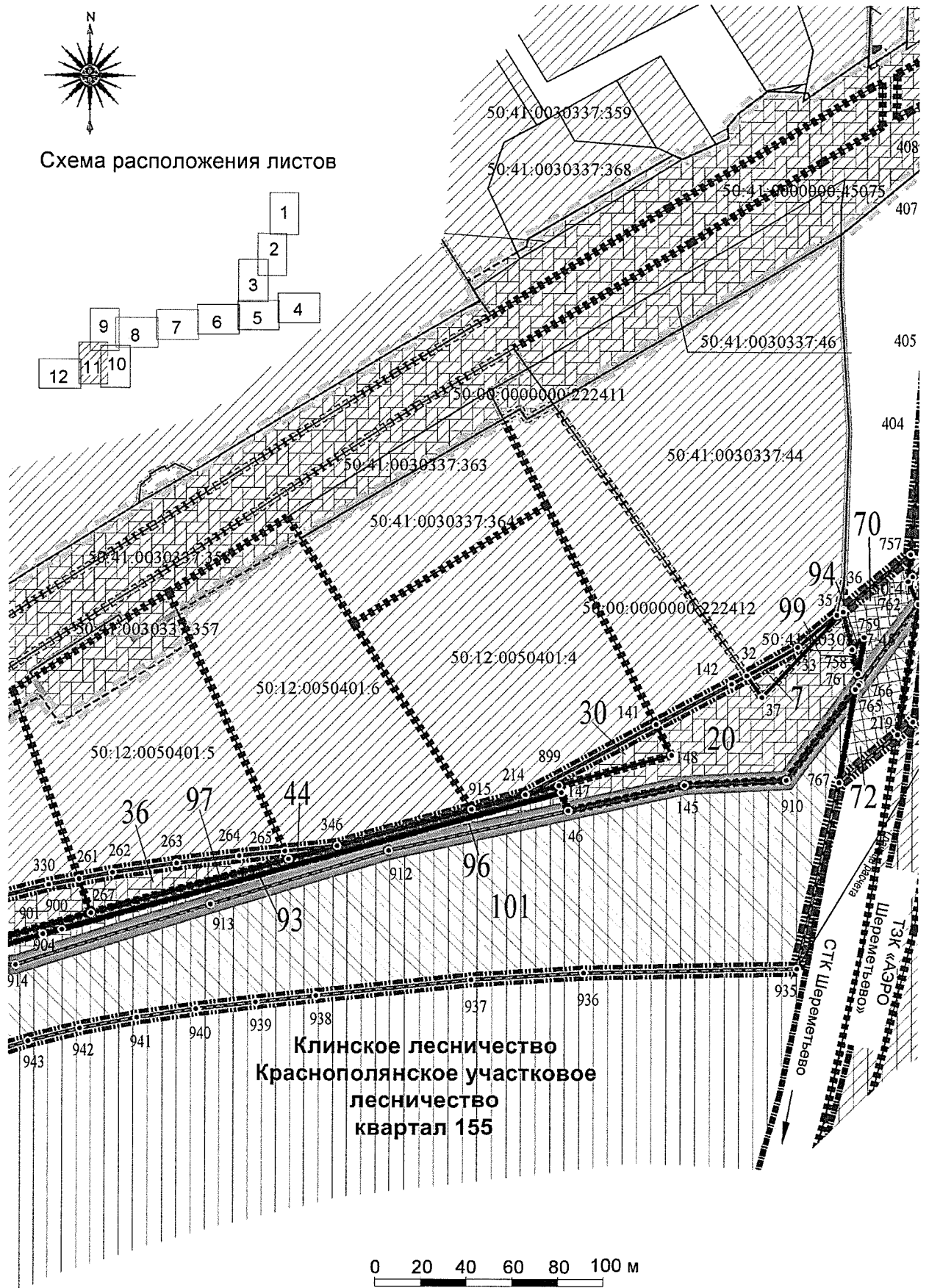
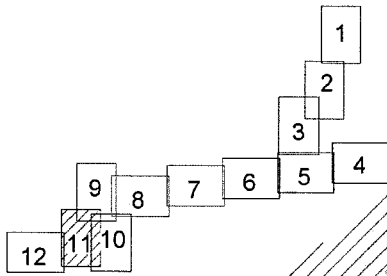


Схема расположения листов



Документация по планировке территории для реконструкции автомобильной дороги «Лобня – аэропорт Шереметьево»  
Чертеж межевания территории (2 этап)

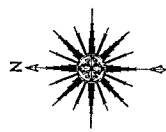
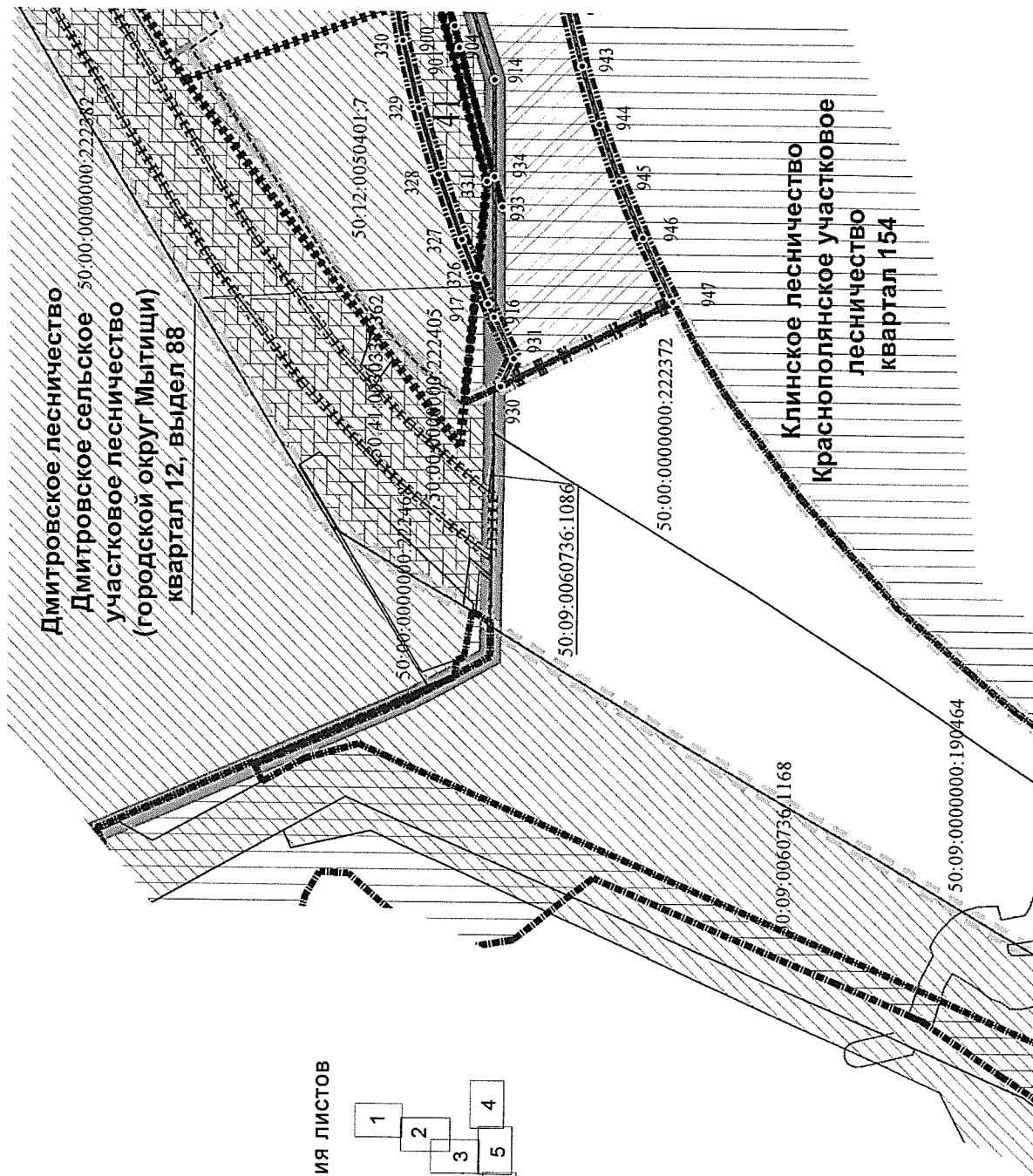
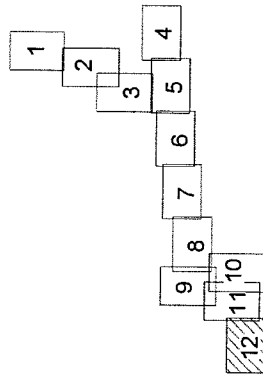


Схема расположения листов

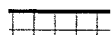


**Документация по планировке территории для реконструкции автомобильной дороги  
«Лобня – аэропорт Шереметьево»**

**Чертеж межевания территории в границах зон планируемого размещения линейных объектов инженерной инфраструктуры - топлипровода ЗАО «ТЗК Шереметьево», кабеля ЭХЗ ЗАО «ТЗК Шереметьево», нефтепровода АО «Транснефть – Верхняя Волга», подлежащих реконструкции в связи с изменением их местоположения (1 этап)**

**Условные обозначения**

**ПЛАНИРУЕМЫЕ ЭЛЕМЕНТЫ ПЛАНИРОВОЧНОЙ СТРУКТУРЫ**



территория общего пользования



территория, занятая линейным объектом и (или) предназначенная для размещения линейного объекта



улично-дорожная сеть

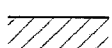
**ГРАНИЦЫ**



городского округа



населенных пунктов



существующих земельных участков, границы которых зарегистрированы в Едином государственном реестре недвижимости



зоны планируемого размещения линейного объекта регионального значения - автомобильной дороги «Лобня - аэропорт Шереметьево» (1 этап)



зоны планируемого размещения линейного объекта регионального значения - автомобильной дороги «Лобня - аэропорт Шереметьево» (2 этап)



зон планируемого размещения линейных объектов, подлежащих реконструкции в связи с изменением их местоположения (1 этап)



зон планируемого размещения линейных объектов, подлежащих реконструкции в связи с изменением их местоположения (2 этап)



зоны планируемого размещения кольцевого нефтепродуктопровода, линия ДТ Ду350 (АО «Транснефть - Верхняя Волга»)



зоны планируемого размещения кольцевого нефтепродуктопровода, линия АБ Ду350 (АО «Транснефть - Верхняя Волга»)



зоны планируемого размещения нефтепродуктопровода-отвода на ТЗК «Газпромнефть-Аэро» Ду350 (АО «Транснефть - Верхняя Волга»)



зоны планируемого размещения топливопроводов Ду350 (ЗАО «ТЗК Шереметьево»)



зоны планируемого размещения кабелей ЭХЗ (ЗАО «ТЗК Шереметьево»)



лесного фонда



береговых полос



публичных сервитутов, подлежащих установлению



красные линии

**ПОЯСНИТЕЛЬНЫЕ НАДПИСИ**

1

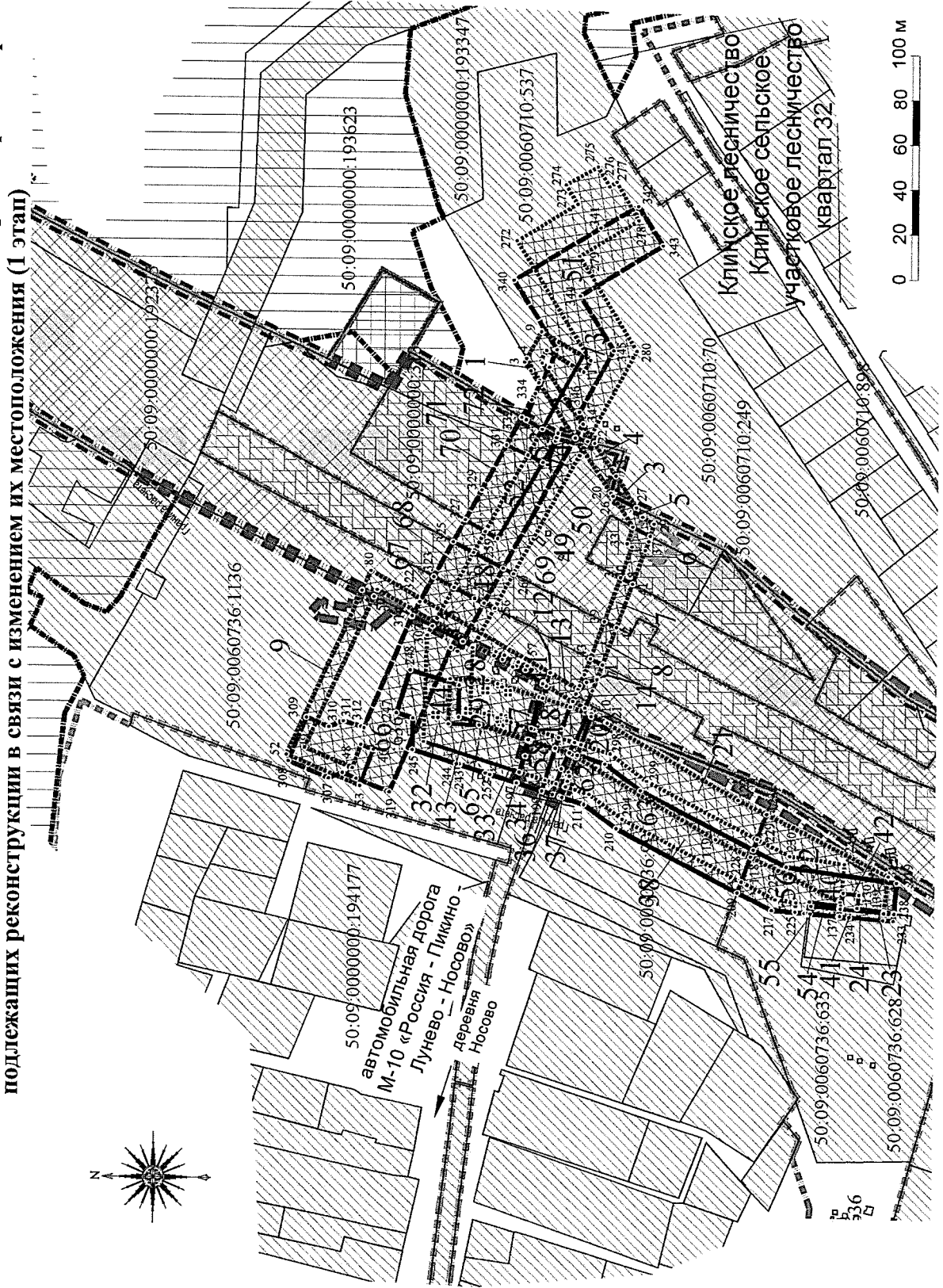
условные номера публичных сервитутов, подлежащих установлению

• 1

номера поворотных точек границ публичных сервитутов, подлежащих установлению

50:41:0000000:46045 кадастровый номер земельного участка

Документация по планировке территории для реконструкции автомобильной дороги «Лобня – аэропорт Шереметьево»  
 Чертеж межевания территории в границах зон планируемого размещения линейных объектов инженерной инфраструктуры -  
 топлипровода ЗАО «ТЭК Шереметьево», кабеля ЭХЗ ЗАО «ТЭК Шереметьево», нефтепровода АО «Гранснефть – Верхняя Волга»,  
 подлежащих реконструкции в связи с изменением их местоположения (1 этап)



Документация по планировке территории для реконструкции автомобильной дороги  
«Лобня – аэропорт Шереметьево»

Чертеж межевания территории в границах зон планируемого размещения линейных объектов, подлежащих реконструкции в связи с изменением их местоположения – линий электропередачи ПАО «Россети Московский регион» (2 этап)

Условные обозначения

**ПЛАНИРУЕМЫЕ ЭЛЕМЕНТЫ ПЛАНИРОВОЧНОЙ СТРУКТУРЫ**



территория общего пользования



территория, занятая линейным объектом и (или) предназначенная для размещения линейного объекта



улично-дорожная сеть

**ГРАНИЦЫ**



городского округа



населенных пунктов



существующих земельных участков, границы которых зарегистрированы в Едином государственном реестре недвижимости



зоны планируемого размещения линейного объекта регионального значения - автомобильной дороги «Лобня - аэропорт Шереметьево» (1 этап)




зон планируемого размещения линейных объектов, подлежащих реконструкции в связи с изменением их местоположения (1 этап)



зоны планируемого размещения линейного объекта регионального значения - автомобильной дороги «Лобня - аэропорт Шереметьево» (2 этап)



зон планируемого размещения линейных объектов, подлежащих реконструкции в связи с изменением их местоположения (2 этап)



зоны планируемого размещения линейного объекта ПАО «Россети Московский регион» ВЛ 35 кВ Красная Поляна - Лобня и ВЛ 35 кВ Хлебниково - Кр. Поляна с отпайкой на ПС Парус



лесного фонда



береговой полосы



публичных сервитутов, подлежащих установлению



красные линии

**ПОЯСНИТЕЛЬНЫЕ НАДПИСИ**



номера публичных сервитутов, подлежащих установлению



номера поворотных точек границ публичных сервитутов, подлежащих установлению

50:41:0020610:881

кадастровый номер земельного участка



Документация по планировке территории для реконструкции автомобильной дороги «Лобня – аэропорт Шереметьево»  
Чертеж межевания территории в границах зон планируемого размещения линейных объектов, подлежащих реконструкции в связи  
с изменением их местоположения – линий электропередачи ПАО «Россети Московский регион» (2 этап)

Схема расположения листов

