



ПРАВИТЕЛЬСТВО
МОСКОВСКОЙ ОБЛАСТИ

ПОСТАНОВЛЕНИЕ

18.10.2023 № 962-ПП

г. Красногорск

О внесении изменений в постановление Правительства Московской области от 27.04.2021 № 306/10 «Об утверждении документации по планировке территории для создания и эксплуатации сети автомобильных дорог общего пользования регионального значения Московской области «Солнцево – Бутово – Видное – Каширское шоссе – Молоково – Лыткарино – Томилино – Красково – Железнодорожный» на платной основе.

Элемент 3. Участок автомобильной дороги от примыкания к автодороге Москва – Жуковский до примыкания к автодороге Носовихинское шоссе»

В соответствии с Градостроительным кодексом Российской Федерации, Законом Московской области № 36/2007-ОЗ «О Генеральном плане развития Московской области», учитывая решение Градостроительного совета Московской области от 12.09.2023 Правительство Московской области постановляет:

1. Внести в постановление Правительства Московской области от 27.04.2021 № 306/10 «Об утверждении документации по планировке территории для создания и эксплуатации сети автомобильных дорог общего пользования регионального значения Московской области «Солнцево – Бутово – Видное – Каширское шоссе – Молоково – Лыткарино – Томилино – Красково – Железнодорожный» на платной основе. Элемент 3. Участок автомобильной дороги от примыкания к автодороге Москва – Жуковский до примыкания к автодороге Носовихинское шоссе» (с изменениями, внесенными постановлениями Правительства Московской области от 08.12.2021 № 1303/40, от 03.10.2022 № 1039/32) (далее – Постановление) следующее изменение:

пункт 4 изложить в следующей редакции:

«4. Контроль за выполнением настоящего постановления возложить на первого заместителя Председателя Правительства Московской области Фомина М.А.».

2. Утвердить прилагаемые изменения, которые вносятся в документацию по планировке территории для создания и эксплуатации сети автомобильных дорог общего пользования регионального значения Московской области «Солнцево – Бутово – Видное – Каширское шоссе – Молоково – Лыткарино – Томилино – Красково – Железнодорожный» на платной основе. Элемент 3. Участок автомобильной дороги от примыкания к автодороге Москва – Жуковский до примыкания к автодороге Носовихинское шоссе, утвержденную Постановлением (далее – изменения в документацию по планировке территории).

3. Комитету по архитектуре и градостроительству Московской области в семидневный срок со дня принятия настоящего постановления направить главе городского округа Люберцы Московской области изменения в документацию по планировке территории.

4. Министерству информационных и социальных коммуникаций Московской области обеспечить официальное опубликование (размещение) настоящего постановления на сайте Правительства Московской области в Интернет-портале Правительства Московской области (www.mosreg.ru) и на «Официальном интернет-портале правовой информации» (www.pravo.gov.ru).

Первый Вице-губернатор
Московской области – Председатель
Правительства Московской области



И.Н. Габдрахманов

УТВЕРЖДЕНЫ
постановлением Правительства
Московской области

от 18.10.2023 № 962-ПП

ИЗМЕНЕНИЯ,

которые вносятся в документацию по планировке территории для создания и эксплуатации сети автомобильных дорог общего пользования регионального значения Московской области «Солнцево – Бутово – Видное – Каширское шоссе – Молоково – Лыткарино – Томилино – Красково – Железнодорожный» на платной основе.

Элемент 3. Участок автомобильной дороги от примыкания к автодороге Москва – Жуковский до примыкания к автодороге Носовихинское шоссе

1. В разделе 1. «Текстовая часть» проекта межевания территории:

1) таблицу 1 «Ведомость образуемых земельных участков» изложить в следующей редакции:

Ведомость образуемых земельных участков

Порядковый № земельного участка	Кадастровый номер исходного земельного участка	Площадь исходного земельного участка, кв. м	Вид разрешенного использования земельного участка ¹	Условный номер образуемого земельного участка	Планируемый вид разрешенного использования земельных участков (код)	Площадь испрашиваемого земельного участка, кв. м	Способ образования	Целевое назначение лесов	Примечание
1	2	3	4	5	6	7	8	9	10
Образуемые земельные участки в зоне планируемого размещения объектов капитального строительства комплексов обслуживания дорог, включающих размещения автозаправочных станций									
140	50:15:0090301:113	7141	Заготовка древесины (включая СОМ); заготовка и сбор недревесных лесных ресурсов ²	50:15:0090301:113:ЗУЗ	Коммунальное обслуживание (3.1)	40	Путем раздела земельного участка	Защитные леса	Ногинское лесничество, Салтыковский лесопарк, квартал 14, выделы 6, 7

¹ Далее по тексту в сносках приведены виды разрешенного использования земельных участков в соответствии со сведениями Единого государственного реестра недвижимости.

² Заготовка пищевых лесных ресурсов и сбор лекарственных растений; осуществление научно-исследовательской деятельности, образовательной деятельности; строительство, реконструкция, эксплуатация линейных объектов, за исключением объектов капитального строительства; выращивание посадочного материала лесных растений (саженцев, сеянцев); изыскательские работы; осуществление рекреационной деятельности; осуществление религиозной деятельности; строительство и эксплуатация водохранилищ и иных искусственных водных объектов, а также гидротехнических сооружений, морских портов, морских терминалов, речных портов, причалов.

1	2	3	4	5	6	7	8	9	10
222	50:15:0090301: 3	307219	Заготовка древесины; заготовка и сбор недревесных лесных ресурсов; заготовка пищевых лесных ресурсов и сбор лекарственных растений ³	50:15:0090301: 3:3У1	Объекты дорожного сервиса (4.9.1)	7916	Путем раздела земельного участка	Защитные леса	Ногинское лесничество, Салтыковский лесопарк, квартал 14, выделы 4, 5, 6
243	50:15:0090301: 3	307219	Заготовка древесины; заготовка и сбор недревесных лесных ресурсов; заготовка пищевых лесных ресурсов и сбор лекарственных растений ⁴	50:15:0090301: 3:3У12	Коммунальное обслуживание (3.1)	41	Путем раздела земельного участка	Защитные леса	Ногинское лесничество, Салтыковский лесопарк, квартал 14, выдел 8

³ Осуществление научно-исследовательской деятельности; образовательной деятельности; осуществление рекреационной деятельности; выращивание лесных, плодовых, ягодных, декоративных растений, лекарственных растений, выращивание посадочного материала лесных растений (сеянцев, саженцев); строительство и эксплуатация водохранилищ и иных искусственных водных объектов, а также гидротехнических сооружений, морских портов, морских терминалов, речных портов, причалов; строительство, реконструкция, эксплуатация линейных объектов; осуществление религиозной деятельности; изыскательные работы.

⁴ Осуществление научно-исследовательской деятельности; образовательной деятельности; осуществление рекреационной деятельности; выращивание лесных, плодовых, ягодных, декоративных растений, лекарственных растений, выращивание посадочного материала лесных растений (сеянцев, саженцев); строительство и эксплуатация водохранилищ и иных искусственных водных объектов, а также гидротехнических сооружений, морских портов, морских терминалов, речных портов, причалов; строительство, реконструкция, эксплуатация линейных объектов; осуществление религиозной деятельности; изыскательные работы.

1	2	3	4	5	6	7	8	9	10
257	50:15:0090301: 3	307219	Заготовка древесины; заготовка и сбор недревесных лесных ресурсов; заготовка пищевых лесных ресурсов и сбор лекарственных растений ⁵	50:15:0090301: 3:ЗУ2	Объекты дорожного сервиса (4.9.1)	1007	Путем раздела земельного участка	Защитные леса	Ногинское лесничество, Салты- ковский лесопарк, квартал 14, выдел 6
259	50:15:0090301: 3	307219	Заготовка древесины; заготовка и сбор недревесных лесных ресурсов; заготовка пищевых лесных ресурсов и сбор лекарственных растений ⁶	50:15:0090301: 3:ЗУ3	Объекты дорожного сервиса (4.9.1)	6241	Путем раздела земельного участка	Защитные леса	Ногинское лесничество, Салтыковский лесопарк, квартал 14, выделы 7, 8

⁵ Осуществление научно-исследовательской деятельности; образовательной деятельности; осуществление рекреационной деятельности; выращивание лесных, плодовых, ягодных, декоративных растений, лекарственных растений; выращивание посадочного материала лесных растений (сеянцев, саженцев); строительство и эксплуатация водохранилищ и иных искусственных водных объектов, а также гидротехнических сооружений, морских портов, морских терминалов, речных портов, причалов; строительство, реконструкция, эксплуатация линейных объектов; осуществление религиозной деятельности; изыскательные работы.

⁶ Осуществление научно-исследовательской деятельности; образовательной деятельности; осуществление посадочного материала лесных растений (сеянцев, саженцев); строительство и эксплуатация водохранилищ и иных искусственных водных объектов, а также гидротехнических сооружений, морских портов, морских терминалов, речных портов, причалов; строительство, реконструкция, эксплуатация линейных объектов; осуществление религиозной деятельности; изыскательные работы.

1	2	3	4	5	6	7	8	9	10
263	50:15:0090301: 113	7141	Заготовка древесины (включая СОМ); заготовка и сбор недревесных лесных ресурсов; заготовка пищевых лесных ресурсов и сбор лекарственных растений ⁷	50:15:0090301: 113:3У1	Объекты дорожного сервиса (4.9.1)	1812	Путем раздела земельного участка	Защитные леса	Ногинское лесничество, Салты- ковский лесопарк, квартал 14, выделы 6, 7, 8
276	50:15:0090301: 3	307219	Заготовка древесины; заготовка и сбор недревесных лесных ресурсов; заготовка пищевых лесных ресурсов и сбор лекарственных растений ⁸	50:15:0090301: 3:3У4	Объекты дорожного сервиса (4.9.1)	2080	Путем раздела земельного участка	Защитные леса	Ногинское лесничество, Салтыковский лесопарк, квартал 14, выделы 7, 8
Образуемые земельные участки в зоне планируемого размещения линейного объекта									
1	50:22:0030401: 2940	1500	Ведение садоводства	50:22:0030401: 2940:3У1	Улично-дорожная сеть (12.0.1)	473	Путем раздела земельного участка	-	-

⁷ Заготовка пищевых лесных ресурсов и сбор лекарственных растений; осуществление научно-исследовательской деятельности, образовательной деятельности; строительство, реконструкция, эксплуатация линейных объектов, за исключением объектов капитального строительства; выращивание посадочного материала лесных растений (саженцев, сеянцев); изыскательские работы; осуществление рекреационной деятельности; осуществление религиозной деятельности; строительство и эксплуатация водохранилищ и иных искусственных водных объектов, а также гидротехнических сооружений, морских портов, морских терминалов, речных портов, причалов.

⁸ Осуществление научно-исследовательской деятельности; осуществление рекреационной деятельности; выращивание лесных, плодовых, ягодных, декоративных растений, лекарственных растений; выращивание посадочного материала лесных растений (сеянцев, саженцев); строительство и эксплуатация водохранилищ и иных искусственных водных объектов, а также гидротехнических сооружений, морских портов, морских терминалов, речных портов, причалов; строительство, реконструкция, эксплуатация линейных объектов; осуществление религиозной деятельности; изыскательские работы.

1	2	3	4	5	6	7	8	9	10
2	50:22:0030401: 2942	1500	Ведение садоводства	50:22:0030401: 2942:ЗУ1	Улично-дорожная сеть (12.0.1)	409	Путем раздела земельного участка	-	-
4	50:22:0040304: 128	703	Индивидуальное жилищное строительство	50:22:0040304: 128:ЗУ1	Улично-дорожная сеть (12.0.1)	151	Путем раздела земельного участка	-	-
5	50:22:0040309: 20	9700	Для территории столовой и овощехранилища	50:22:0040309: 20:ЗУ1	Улично-дорожная сеть (12.0.1)	4324	Путем раздела земельного участка	-	-
6	50:22:0040104: 1097	1431	Под торгово- строительную базу без права строительства объектов капитального типа	50:22:0040104: 1097:ЗУ1	Улично-дорожная сеть (12.0.1)	73	Путем раздела земельного участка	-	-
7	50:22:0040304: 51	800	Для садоводства	50:22:0040304: 51:ЗУ1	Улично-дорожная сеть (12.0.1)	69	Путем раздела земельного участка	-	-
8	50:22:0040304: 146	400	Индивидуальное жилищное строительство	50:22:0040304: 146:ЗУ1	Улично-дорожная сеть (12.0.1)	83	Путем раздела земельного участка	-	-
9	50:22:0000000: 104400	85513	Под объекты коммунального хозяйства	50:22:0000000: 104400:ЗУ1	Улично-дорожная сеть (12.0.1)	1582	Путем раздела земельного участка	-	-
10	50:22:0000000: 112067	3664	Земельные участки (территории) общего пользования	50:22:0000000: 112067:ЗУ1	Улично-дорожная сеть (12.0.1)	394	Путем раздела земельного участка	-	-
11	50:50:0020302: 1	3034	Размещение ППСК-29	50:50:0020302: 1:ЗУ1	Улично-дорожная сеть (12.0.1)	992	Путем раздела земельного участка	-	-

1	2	3	4	5	6	7	8	9	10
12	50:50:0000000: 35397	3267	Под автомобильную дорогу	50:50:0000000: 35397:3У1	Улично-дорожная сеть (12.0.1)	351	Путем раздела земельного участка	-	-
13	50:50:0020301: 21	4361	Под размещение открытой автостоянки	50:50:0020301: 21:3У1	Улично-дорожная сеть (12.0.1)	4188	Путем раздела земельного участка	-	-
14	50:50:0020301: 13	1074	Под помещение по изготовлению столярных изделий по заказам населения	50:50:0020301: 13:3У1	Улично-дорожная сеть (12.0.1)	482	Путем раздела земельного участка	-	-
15	50:22:0000000: 96854	43376	Для установления санитарно- защитной зоны полей аэрации и проведения рекультивации земель	50:22:0000000: 96854:3У1	Транспорт (7.0)	102	Путем раздела земельного участка	-	-
16	50:15:0090101: 100	900	Для ведения личного подсобного хозяйства	50:15:0090101: 100:3У1	Улично-дорожная сеть (12.0.1)	554	Путем раздела земельного участка	-	-
17	50:15:0090102: 38	1500	Для ведения личного подсобного хозяйства	50:15:0090102: 38:3У1	Улично-дорожная сеть (12.0.1)	553	Путем раздела земельного участка	-	-
18	50:15:0090102: 52	800	Для ведения личного подсобного хозяйства	50:15:0090102: 52:3У1	Улично-дорожная сеть (12.0.1)	138	Путем раздела земельного участка	-	-

1	2	3	4	5	6	7	8	9	10
19	50:15:0090102: 79	280	Для ведения личного подсобного хозяйства	50:15:0090102: 79:ЗУ1	Улично-дорожная сеть (12.0.1)	113	Путем раздела земельного участка	-	-
20	50:15:0090102: 207	577	Для ведения личного подсобного хозяйства	50:15:0090102: 207:ЗУ1	Улично-дорожная сеть (12.0.1)	90	Путем раздела земельного участка	-	-
21	50:15:0090101: 480	900	Для ведения личного подсобного хозяйства	50:15:0090101: 480:ЗУ1	Улично-дорожная сеть (12.0.1)	405	Путем раздела земельного участка	-	-
22	50:15:0090101: 482	600	Для ведения личного подсобного хозяйства	50:15:0090101: 482:ЗУ1	Улично-дорожная сеть (12.0.1)	41	Путем раздела земельного участка	-	-
23	50:50:0020212: 36	61848	Размещение пруда Кучино	50:50:0020212: 36:ЗУ1	Улично-дорожная сеть (12.0.1)	8243	Путем раздела земельного участка	-	-
24	50:50:0020301: 23	255	Размещение автомойки	50:50:0020301: 23:ЗУ1	Улично-дорожная сеть (12.0.1)	189	Путем раздела земельного участка	-	-
26	50:15:0090102: 21	550	Для ведения личного подсобного хозяйства	50:15:0090102: 21:ЗУ1	Улично-дорожная сеть (12.0.1)	319	Путем раздела земельного участка	-	-
29	50:22:0030401: 2936	1500	Ведение садоводства	50:22:0030401: 2936:ЗУ1	Улично-дорожная сеть (12.0.1)	532	Путем раздела земельного участка	-	-
30	50:22:0040110: 211	1859	Под торгово- бытовой комплекс	50:22:0040110: 211:ЗУ1	Улично-дорожная сеть (12.0.1)	1333	Путем раздела земельного участка	-	-

1	2	3	4	5	6	7	8	9	10
31	50:22:0040304: 43	720	Для садоводства	50:22:0040304: 43:ЗУ1	Улично-дорожная сеть (12.0.1)	167	Путем раздела земельного участка	-	-
32	50:22:0000000: 109516	15947	Под застройку жилыми зданиями, объектами культурно- бытового и социального назначения	50:22:0000000: 109516:ЗУ1	Улично-дорожная сеть (12.0.1)	2364	Путем раздела земельного участка	-	-
34	50:22:0060108: 69	632	Для садоводства	50:22:0060108: 69:ЗУ1	Транспорт (7.0)	23	Путем раздела земельного участка	-	-
35	50:22:0040110: 920	5275	Магазины	50:22:0040110: 920:ЗУ1	Улично-дорожная сеть (12.0.1)	1195	Путем раздела земельного участка	-	-
37	50:22:0040304: 141	600	Индивидуальное жилищное строительство	50:22:0040304: 141:ЗУ1	Улично-дорожная сеть (12.0.1)	25	Путем раздела земельного участка	-	-

1	2	3	4	5	6	7	8	9	10
40.1	50:22:00000000: 97608	24569	Заготовка древесины (включая СОМ); заготовка и сбор недревесных лесных ресурсов; заготовка пищевых лесных ресурсов и сбор лекарственных растений ⁹	50:22:00000000: 97608:ЗУ1	Транспорт (7.0)	1274	Путем раздела земельного участка	Защитные леса	Виноградное лесничество, Виноградное лесничество, лесничество, квартал 1, выдел 15
40.1				50:22:00000000: 97608:ЗУ2		60			
42	50:22:0060103: 1	61950	Для размещения культурно-бытовых, административных зданий, объектов историко-культурного и рекреационного назначения	50:22:0060103: 1:ЗУ1	Транспорт (7.0)	391	Путем раздела земельного участка	-	-
44	50:15:00000000: 227	15781	Для эксплуатации линий электропередач	50:15:00000000: 227:ЗУ1	Транспорт (7.0)	9	Путем раздела земельного участка	-	-

⁹ Ведение сельского хозяйства; осуществление научно - исследовательской деятельности, образовательной деятельности, осуществление рекреационной деятельности; выращивание посадочного материала лесных растений (саженцев, семян); строительство и эксплуатация водохранилищ и иных искусственных водных объектов, а также гидротехнических сооружений и специализированных портов; строительство, реконструкция, эксплуатация линейных объектов; осуществление религиозной деятельности; изыскательские работы (лесной участок).

1	2	3	4	5	6	7	8	9	10
45	50:50:0020311: 11	3473	Под газопровод	50:50:0020311: 11:ЗУ1	Транспорт (7.0)	65	Путем раздела земельного участка	-	-
46	50:50:0020211: 30	3400	-	50:50:0020211: 30:ЗУ1	Улично-дорожная сеть (12.0.1)	462	Путем раздела земельного участка	-	-
47	50:15:0031002: 59	40001	Специальная деятельность	50:15:0031002: 59:ЗУ1	Транспорт (7.0)	1350	Путем раздела земельного участка	-	-
48	50:50:0020211: 16	6287	Под строительство многоэтажного жилого дома	50:50:0020211: 16:ЗУ1	Улично-дорожная сеть (12.0.1)	438	Путем раздела земельного участка	-	-
52	50:15:0090102: 78	450	Для ведения личного подсобного хозяйства	50:15:0090102: 78:ЗУ1	Улично-дорожная сеть (12.0.1)	149	Путем раздела земельного участка	-	-
53	50:50:0020301: 43	890	-	50:50:0020301: 43:ЗУ1	Улично-дорожная сеть (12.0.1)	402	Путем раздела земельного участка	-	-
54	50:15:0000000: 227	15781	Для эксплуатации линий электропередач	50:15:0000000: 227:ЗУ2	Транспорт (7.0)	21	Путем раздела земельного участка	-	-
58	50:50:0020303: 47	38400	Под строительство многоэтажных жилых домов	50:50:0020303: 47:ЗУ1	Улично-дорожная сеть (12.0.1)	1106	Путем раздела земельного участка	-	-
61	50:22:0040110: 22	37200	Под отводящий канал	50:22:0040110: 22:ЗУ1	Транспорт (7.0)	219	Путем раздела земельного участка	-	-

1	2	3	4	5	6	7	8	9	10
63	50:22:0040304: 469	1576	Индивидуальное жилищное строительство	50:22:0040304: 469:ЗУ1	Улично-дорожная сеть (12.0.1)	7	Путем раздела земельного участка	-	-
64	50:22:0000000: 129	27073	Под объекты инженерной и транспортной инфраструктуры	50:22:0000000: 129:ЗУ1	Улично-дорожная сеть (12.0.1)	3854	Путем раздела земельного участка	-	-
69	50:22:0000000: 112068	1188	Земельные участки (территории) общего пользования	50:22:0000000: 112068:ЗУ1	Улично-дорожная сеть (12.0.1)	1068	Путем раздела земельного участка	-	-
70	50:22:0040111: 5	14869	Под строительство складских помещений	50:22:0040111: 5:ЗУ1	Улично-дорожная сеть (12.0.1)	5439	Путем раздела земельного участка	-	-
71	50:22:0030401: 3447	3000	Ведение садоводства	50:22:0030401: 3447:ЗУ1	Улично-дорожная сеть (12.0.1)	1023	Путем раздела земельного участка	-	-
72	50:22:0040104: 2	5917	-	50:22:0040104: 2:ЗУ1	Улично-дорожная сеть (12.0.1)	3119	Путем раздела земельного участка	-	-
73	50:15:0090102: 80	658	Для ведения личного подсобного хозяйства	50:15:0090102: 80:ЗУ1	Улично-дорожная сеть (12.0.1)	96	Путем раздела земельного участка	-	-
75	50:15:0031002: 7	505000	Для проведения работ по рекультивации полигона	50:15:0031002: 7:ЗУ1	Транспорт (7.0)	1217	Путем раздела земельного участка	-	-

1	2	3	4	5	6	7	8	9	10
77	50:15:0090102: 39	1500	Для ведения личного подсобного хозяйства	50:15:0090102: 39:3У1	Улично-дорожная сеть (12.0.1)	78	Путем раздела земельного участка	-	-
78	50:15:0090301: 33	8138	Для жилищного строительства, строительства объектов культурно- социального назначения и рекреационных целей	50:15:0090301: 33:3У1	Транспорт (7.0)	1499	Путем раздела земельного участка	-	-
80	50:50:0020301: 15	921	Объект торговли	50:50:0020301: 15:3У1	Улично-дорожная сеть (12.0.1)	4	Путем раздела земельного участка	-	-
82.1	50:22:0000000: 96729	298524	Заготовка древесины (включая СОМ), заготовка и сбор недревесных лесных ресурсов, заготовка пищевых лесных	50:22:0000000: 96729:3У1	Транспорт (7.0)	25442	Путем раздела земельного участка	Защитные леса	Подольское лесничество, Томилинское участковое лесничество, квартал 2, выдел 38, 41, 46

1	2	3	4	5	6	7	8	9	10
82.2			ресурсов и сбор лекарственных растений ¹⁰	50:22:00000000: 96729:3У2		563			Подольское лесничество, Томилинское участковое лесничество, квартал 2, выдел 38
83	50:22:0030401: 2934	1500	Ведение садоводства	50:22:0030401: 2934:3У1	Улично-дорожная сеть (12.0.1)	447	Путем раздела земельного участка	-	-
85	50:22:0030401: 2941	1134	Ведение садоводства	50:22:0030401: 2941:3У1	Улично-дорожная сеть (12.0.1)	278	Путем раздела земельного участка	-	-
86	50:22:0040112: 227	17582	Под снеговалку	50:22:0040112: 227:3У1	Улично-дорожная сеть (12.0.1)	3475	Путем раздела земельного участка	-	-
87	50:22:0040110: 22	37200	Под отводящий канал	50:22:0040110: 22:3У2	Транспорт (7.0)	2327	Путем раздела земельного участка	-	-
89	50:15:0090102: 54	750	Для ведения личного подсобного хозяйства	50:15:0090102: 54:3У1	Улично-дорожная сеть (12.0.1)	271	Путем раздела земельного участка	-	-
91	50:22:0060108: 32	635	Для садоводства	50:22:0060108: 32:3У1	Транспорт (7.0)	16	Путем раздела земельного участка	-	-
97	50:50:0000000: 68	265104	-	50:50:0000000: 68:3У1	Транспорт (7.0)	32	Путем раздела земельного участка	-	-

¹⁰ Осуществление научно-исследовательской деятельности, образовательной деятельности, осуществление рекреационной деятельности, строительство и эксплуатация водохранилищ и иных искусственных водных объектов, а также гидротехнических сооружений и специализированных портов, строительство, реконструкция, эксплуатация линейных объектов, осуществление религиозной деятельности, изыскательские работы.

1	2	3	4	5	6	7	8	9	10
99	50:22:0040309: 13	75900	Для сельскохозяйственного производства	50:22:0040309: 13:ЗУ1	Транспорт (7.0)	5496	Путем раздела земельного участка	-	-
100	50:22:0060404: 13	321000	Под поля фильтрации	50:22:0060404: 13:ЗУ1	Улично-дорожная сеть (12.0.1)	397	Путем раздела земельного участка	-	-
101	50:22:0040304: 145	1221	Индивидуальное жилищное строительство	50:22:0040304: 145:ЗУ1	Улично-дорожная сеть (12.0.1)	513	Путем раздела земельного участка	-	-
102	50:15:0090102: 53	800	Для ведения личного подсобного хозяйства	50:15:0090102: 53:ЗУ1	Улично-дорожная сеть (12.0.1)	15	Путем раздела земельного участка	-	-
103	50:15:0090102: 69	600	Для ведения личного подсобного хозяйства	50:15:0090102: 69:ЗУ1	Улично-дорожная сеть (12.0.1)	64	Путем раздела земельного участка	-	-
105	50:22:0030401: 2935	1500	Ведение садоводства	50:22:0030401: 2935:ЗУ1	Улично-дорожная сеть (12.0.1)	428	Путем раздела земельного участка	-	-
106	50:22:0040112: 227	17582	Под снегосвалку	50:22:0040112: 227:ЗУ2	Улично-дорожная сеть (12.0.1)	2090	Путем раздела земельного участка	-	-
107	50:50:0020301: 24	732	Под автомойкой	50:50:0020301: 24:ЗУ1	Улично-дорожная сеть (12.0.1)	450	Путем раздела земельного участка	-	-
110	50:22:0000000: 105340	2781	Для прокладки напорной канализации	50:22:0000000: 105340:ЗУ1	Улично-дорожная сеть (12.0.1)	112	Путем раздела земельного участка	-	-

1	2	3	4	5	6	7	8	9	10
111	50:15:0090301: 35	4398	Для жилищного строительства, строительства объектов культурно-социального назначения и рекреационных целей	50:15:0090301: 35:ЗУ1	Транспорт (7.0)	1890	Путем раздела земельного участка	-	-
112	50:15:0090102: 70	1000	Для ведения личного подсобного хозяйства	50:15:0090102: 70:ЗУ1	Улично-дорожная сеть (12.0.1)	151	Путем раздела земельного участка	-	-
114	50:22:0030401: 2939	1500	Ведение садоводства	50:22:0030401: 2939:ЗУ1	Улично-дорожная сеть (12.0.1)	490	Путем раздела земельного участка	-	-
115	50:22:0040112: 6	18126	Под ГСК	50:22:0040112: 6:ЗУ1	Улично-дорожная сеть (12.0.1)	2257	Путем раздела земельного участка	-	-
116	50:22:0040110: 6	3000	Социальное обслуживание	50:22:0040110: 6:ЗУ1	Улично-дорожная сеть (12.0.1)	2044	Путем раздела земельного участка	-	-
117	50:22:0060103: 1	61950	Для размещения культурно-бытовых, административных зданий, объектов историко-культурного и рекреационного назначения	50:22:0060103: 1:ЗУ2	Транспорт (7.0)	457	Путем раздела земельного участка	-	-

1	2	3	4	5	6	7	8	9	10
121.1	50:22:0000000: 97608	24569	Заготовка древесины (включая СОМ); заготовка и сбор недревесных лесных ресурсов; заготовка пищевых лесных ресурсов и сбор лекарственных растений; ведение сельского хозяйства ¹¹	50:22:0000000: 97608:ЗУ2	Транспорт (7.0)	1399	Путем раздела земельного участка	Защитные леса	Виноградное лесничество, Виноградное сельское участковое лесничество, квартал 1, выдел 15
121.2				50:22:0000000: 97608:ЗУ3		27			
121.3				50:22:0000000: 97608:ЗУ4		112			
122	50:22:0040112: 227	17582	Под снеговалку	50:22:0040112: 227:ЗУ3	Улично-дорожная сеть (12.0.1)	4444	Путем раздела земельного участка	-	-
123	50:15:0090202: 482	209	Для размещения административных зданий и спортивно-оздоровительных сооружений, для размещения производственной базы; под жилую застройку индивидуальную	50:15:0090202: 482:ЗУ1	Улично-дорожная сеть (12.0.1)	112	Путем раздела земельного участка	-	-

¹¹ Ведение сельского хозяйства; осуществление научно - исследовательской деятельности, образовательной деятельности; осуществление рекреационной деятельности; выращивание посадочного материала лесных растений (саженцев, сеянцев); строительство и эксплуатация водохранилищ и иных искусственных водных объектов, а также гидротехнических сооружений и специализированных портов; строительство, реконструкция, эксплуатация линейных объектов; осуществление религиозной деятельности; изыскательские работы (лесной участок).

1	2	3	4	5	6	7	8	9	10
125	50:22:0030401: 2945	2069	Садоводство	50:22:0030401: 2945:ЗУ1	Улично-дорожная сеть (12.0.1)	1172	Путем раздела земельного участка	-	-
127.1	50:22:0000000: 97608	24569	Заготовка древесины (включая СОМ); заготовка и сбор недревесных лесных ресурсов; заготовка пищевых лесных ресурсов и сбор лекарственных растений; ведение сельского хозяйства ¹²	50:22:0000000: 97608:ЗУ3	Транспорт (7.0)	15188	Путем раздела земельного участка	Защитные леса	Виноградовское лесничество, Виноградовское сельское участковое лесничество, квартал 1, выделы 12, 13, 15
127.2				50:22:0000000: 97608:ЗУ4		1668			Виноградов- ское лесничество, Виноградов- ское сельское участковое лесничество, квартал 1, выделы 15
127.3				50:22:0000000: 97608:ЗУ5		1379			
127.5				50:22:0000000: 97608:ЗУ7		301			

¹² Ведение сельского хозяйства; осуществление научно - исследовательской деятельности, образовательной деятельности, осуществление рекреационной деятельности; выращивание посадочного материала лесных растений (саженцев, семян); строительство и эксплуатация водохранилищ и иных искусственных водных объектов, а также гидротехнических сооружений и специализированных портов; строительство, реконструкция, эксплуатация линейных объектов; осуществление религиозной деятельности; изыскательские работы (лесной участок).

1	2	3	4	5	6	7	8	9	10
127.4				50:22:00000000: 97608:3У6		1080			Виноград- ское лесничество, Виноград- ское сельское участковое лесничество, квартал 1, выделы 13, 15
130	50:15:0090302: 68	402	Для малоэтажного жилищного строительства	50:15:0090302: 68:3У1	Транспорт (7.0)	50	Путем раздела земельного участка	-	-
131	50:22:0040111: 7	29000	Под строительство торгового комплекса	50:22:0040111: 7:3У1	Улично-дорожная сеть (12.0.1)	11856	Путем раздела земельного участка	-	-
134	50:22:0060602: 13	70000	Под поля филтрации	50:22:0060602: 13:3У1	Коммунальное обслуживание (3.1)	63	Путем раздела земельного участка	-	-
135	50:22:0060602: 13	70000	Под поля филтрации	50:22:0060602: 13:3У2	Коммунальное обслуживание (3.1)	1003	Путем раздела земельного участка	-	-
136	50:22:0000000: 96852	4065	Для установления санитарно- защитной зоны полей аэрации и проведения рекультивации земель	50:22:0000000: 96852:3У1	Транспорт (7.0)	221	Путем раздела земельного участка	-	-

1	2	3	4	5	6	7	8	9	10
137	50:50:0020301: 44	6619	Под проектирование 4-ой очереди «Комплекса дорожного сервиса»	50:50:0020301: 44:3У1	Улично-дорожная сеть (12.0.1)	2665	Путем раздела земельного участка	-	-
138	50:50:0020301: 44	6619	Под проектирование 4-ой очереди «Комплекса дорожного сервиса»	50:50:0020301: 44:3У2	Коммунальное обслуживание (3.1)	1530	Путем раздела земельного участка	-	-
139	50:15:0090301: 113	7141	Заготовка древесины (включая СОМ); заготовка и сбор недревесных лесных ресурсов; заготовка пищевых лесных ресурсов и сбор лекарственных растений ¹³	50:15:0090301: 113:3У2	Транспорт (7.0)	5288	Путем раздела земельного участка	Защитные леса	Ногинское лесничество, Салтыковски й лесопарк, квартал 14, выделы 6, 7, 8, 9, 10, 12,13
141	50:50:0020301: 40	2490	Под картонажное предприятие	50:50:0020301: 40:3У1	Улично-дорожная сеть (12.0.1)	2484	Путем раздела земельного участка	-	-
142	50:50:0020301: 40	2490	Под картонажное предприятие	50:50:0020301: 40:3У2	Коммунальное обслуживание (3.1)	3	Путем раздела земельного участка	-	-

¹³ Заготовка пищевых лесных ресурсов и сбор лекарственных растений; осуществление научно-исследовательской деятельности, образовательной деятельности; строительство, реконструкция, эксплуатация линейных объектов, за исключением объектов капитального строительства; выращивание посадочного материала лесных растений (саженцев, сеянцев); изыскательские работы; осуществление рекреационной деятельности; осуществление религиозной деятельности; строительство и эксплуатация водохранилищ и иных искусственных водных объектов, а также гидротехнических сооружений, морских портов, морских терминалов, речных портов, причалов.

1	2	3	4	5	6	7	8	9	10
143	50:22:0000000: 96854	43376	Для установления санитарно- защитной зоны полей аэрации и проведения рекультивации земель	50:22:0000000: 96854:3У2	Коммунальное обслуживание (3.1)	2213	Путем раздела земельного участка	-	-
144	50:22:0000000: 96853	81577	Для установления санитарно- защитной зоны полей аэрации и проведения рекультивации земель	50:22:0000000: 96853:3У1	Коммунальное обслуживание (3.1)	381	Путем раздела земельного участка	-	-
145	50:22:0040304: 45	800	Для ведения садоводства	50:22:0040304: 45:3У1	Улично-дорожная сеть (12.0.1)	415	Путем раздела земельного участка	-	-
146	50:22:0030401: 371	349	Для садоводства	50:22:0030401: 371:3У1	Улично-дорожная сеть (12.0.1)	20	Путем раздела земельного участка	-	-

1	2	3	4	5	6	7	8	9	10
147	50:22:0060404: 24	30000	По размещению комплекса по сортировке, приему, сбору, технологической обработке, накоплению промышленных и бытовых отходов и их обезвреживанию, утилизации, обработке	50:22:0060404: 24:ЗУ1	Коммунальное обслуживание (3.1)	450	Путем раздела земельного участка	-	-
148	50:22:0060404: 24	30000	По размещению комплекса по сортировке, приему, сбору, технологической обработке, накоплению промышленных и бытовых отходов и их обезвреживанию, утилизации, обработке	50:22:0060404: 24:ЗУ2	Коммунальное обслуживание (3.1)	499	Путем раздела земельного участка	-	-
149	50:22:0030401: 371	349	Для садоводства	50:22:0030401: 371:ЗУ2	Коммунальное обслуживание (3.1)	329	Путем раздела земельного участка	-	-
154	50:22:0030401: 2	2000	Для ведения садоводства	50:22:0030401: 2:ЗУ1	Улично-дорожная сеть (12.0.1)	12	Путем раздела земельного участка	-	-

1	2	3	4	5	6	7	8	9	10
155	50:22:0030401: 2	2000	Для ведения садоводства	50:22:0030401: 2:3У2	Коммунальное обслуживание (3.1)	15	Путем раздела земельного участка	-	-
161	50:22:0040302: 80	54676	Для территории МПО по ВАИ	50:22:0040302: 80:3У1	Улично-дорожная сеть (12.0.1)	1701	Путем раздела земельного участка	-	-
162	50:22:0040302: 80	54676	Для территории МПО по ВАИ	50:22:0040302: 80:3У2	Коммунальное обслуживание (3.1)	10	Путем раздела земельного участка	-	-
163	50:22:0040302: 80	54676	Для территории МПО по ВАИ	50:22:0040302: 80:3У3	Коммунальное обслуживание (3.1)	36	Путем раздела земельного участка	-	-
164	50:22:0040302: 80	54676	Для территории МПО по ВАИ	50:22:0040302: 80:3У4	Коммунальное обслуживание (3.1)	2	Путем раздела земельного участка	-	-
165	50:22:0030401: 2	2000	Для ведения садоводства	50:22:0030401: 2:3У3	Улично-дорожная сеть (12.0.1)	34	Путем раздела земельного участка	-	-
166	50:22:0030401: 2	2000	Для ведения садоводства	50:22:0030401: 2:3У4	Коммунальное обслуживание (3.1)	9	Путем раздела земельного участка	-	-
167	50:22:0060109: 315	730	Под садоводство	50:22:0060109: 315:3У1	Транспорт (7.0)	148	Путем раздела земельного участка	-	-
168	50:22:0060109: 315	730	Под садоводство	50:22:0060109: 315:3У2	Транспорт (7.0)	104	Путем раздела земельного участка	-	-
169	50:22:0060109: 315	730	Под садоводство	50:22:0060109: 315:3У3	Коммунальное обслуживание (3.1)	479	Путем раздела земельного участка	-	-

1	2	3	4	5	6	7	8	9	10
170	50:22:0000000: 109764	353847	Под застройку жильями, зданиями, объектами культурно – бытового и социального назначения	50:22:0000000: 109764:3У1	Коммунальное обслуживание (3.1)	1389	Путем раздела земельного участка	-	-
171	50:22:0000000: 109764	353847	Под застройку жильями, зданиями, объектами культурно – бытового и социального назначения	50:22:0000000: 109764:3У2	Коммунальное обслуживание (3.1)	386	Путем раздела земельного участка	-	-
172	50:22:0000000: 109764	353847	Под застройку жильями, зданиями, объектами культурно – бытового и социального назначения	50:22:0000000: 109764:3У3	Коммунальное обслуживание (3.1)	502	Путем раздела земельного участка	-	-
173	50:22:0040111: 3	1500	Для размещения объекта строительства торгового выставочного павильона	50:22:0040111: 3:3У1	Коммунальное обслуживание (3.1)	239	Путем раздела земельного участка	-	-

1	2	3	4	5	6	7	8	9	10
174	50:15:0090302: 1880	331	Для малоэтажного жилищного строительства	50:15:0090302: 1880:ЗУ1	Транспорт (7.0)	132	Путем раздела земельного участка	-	-
177	50:22:0000000: 96852	4065	Для установления санитарно- защитной зоны полей аэрации и проведения рекультивации земель	50:22:0000000: 96852:ЗУ2	Коммунальное обслуживание (3.1)	245	Путем раздела земельного участка	-	-
178	50:15:0000000: 227	15781	Для эксплуатации линий электропередач	50:15:0000000: 227:ЗУ3	Транспорт (7.0)	6	Путем раздела земельного участка	-	-
179	50:22:0030401: 612	343	Для садоводства	50:22:0030401: 612:ЗУ1	Улично-дорожная сеть (12.0.1)	174	Путем раздела земельного участка	-	-
180	50:22:0030401: 612	343	Для садоводства	50:22:0030401: 612:ЗУ2	Коммунальное обслуживание (3.1)	170	Путем раздела земельного участка	-	-
181	50:15:0000000: 227	15781	Для эксплуатации линий электропередач	50:15:0000000: 227:ЗУ4	Коммунальное обслуживание (3.1)	14	Путем раздела земельного участка	-	-
182	50:22:0060109: 404	860	Под садоводство	50:22:0060109: 404:ЗУ1	Транспорт (7.0)	142	Путем раздела земельного участка	-	-
183	50:22:0060109: 404	860	Под садоводство	50:22:0060109: 404:ЗУ2	Транспорт (7.0)	56	Путем раздела земельного участка	-	-

1	2	3	4	5	6	7	8	9	10
184	50:22:0060109: 404	860	Под садоводство	50:22:0060109: 404:ЗУЗ	Коммунальное обслуживание (3.1)	662	Путем раздела земельного участка	-	-
189	50:22:0030401: 136	739	Для садоводства	50:22:0030401: 136:ЗУ1	Улично-дорожная сеть (12.0.1)	484	Путем раздела земельного участка	-	-
190	50:22:0030401: 136	739	Для садоводства	50:22:0030401: 136:ЗУ2	Коммунальное обслуживание (3.1)	257	Путем раздела земельного участка	-	-
191	50:22:0060404: 19	10000	Под строительство производствен- ного комплекса	50:22:0060404: 19:ЗУ1	Коммунальное обслуживание (3.1)	300	Путем раздела земельного участка	-	-
194	50:22:0000000: 96692	98045	Для сельскохозяйствен- ного производства	50:22:0000000: 96692:ЗУ1	Коммунальное обслуживание (3.1)	300	Путем раздела земельного участка	-	-
195	50:22:0000000: 96692	98045	Для сельскохо- зяйственного производства	50:22:0000000: 96692:ЗУ2	Коммунальное обслуживание (3.1)	215	Путем раздела земельного участка	-	-
196	50:22:0000000: 96692	98045	Для сельскохо- зяйственного производства	50:22:0000000: 96692:ЗУ3	Коммунальное обслуживание (3.1)	300	Путем раздела земельного участка	-	-
200	50:22:0030401: 350	136400	Для сельскохо- зяйственного производства	50:22:0030401: 350:ЗУ1	Транспорт (7.0)	16741	Путем раздела земельного участка	-	-

1	2	3	4	5	6	7	8	9	10
203	50:15:0090202: 511	907	Для размещения административных зданий и спортивных-оздоровительных сооружений, для размещения производственной базы; под жилую застройку индивидуальную	50:15:0090202: 511:3У1	Улично-дорожная сеть (12.0.1)	332	Путем раздела земельного участка	-	-
204	50:15:0090202: 511	907	Для размещения административных зданий и спортивных-оздоровительных сооружений, для размещения производственной базы; под жилую застройку индивидуальную	50:15:0090202: 511:3У2	Коммунальное обслуживание (3.1)	559	Путем раздела земельного участка	-	-
207	50:22:0030401: 616	327	Для садоводства	50:22:0030401: 616:3У1	Улично-дорожная сеть (12.0.1)	304	Путем раздела земельного участка	-	-
208	50:22:0030401: 616	327	Для садоводства	50:22:0030401: 616:3У2	Коммунальное обслуживание (3.1)	23	Путем раздела земельного участка	-	-
210	50:22:0030401: 11	404	Для садоводства	50:22:0030401: 11:3У1	Улично-дорожная сеть (12.0.1)	97	Путем раздела земельного участка	-	-

1	2	3	4	5	6	7	8	9	10
211	50:22:0030401: 11	404	Для садоводства	50:22:0030401: 11:ЗУ2	Коммунальное обслуживание (3.1)	307	Путем раздела земельного участка	-	-
215	50:22:0030401: 596	332	Для садоводства	50:22:0030401: 596:ЗУ1	Улично-дорожная сеть (12.0.1)	315	Путем раздела земельного участка	-	-
217	50:15:0090202: 502	569	Для размещения административных зданий и спортивно-оздоровительных сооружений, для размещения производственной базы; под жилую застройку индивидуальную	50:15:0090202: 502:ЗУ1	Улично-дорожная сеть (12.0.1)	53	Путем раздела земельного участка	-	-
218	50:22:0030401: 596	332	Для садоводства	50:22:0030401: 596:ЗУ2	Коммунальное обслуживание (3.1)	17	Путем раздела земельного участка	-	-
220	50:15:0090202: 502	569	Для размещения административных зданий и спортивно-оздоровительных сооружений, для размещения производственной базы; под жилую застройку индивидуальную	50:15:0090202: 502:ЗУ2	Коммунальное обслуживание (3.1)	516	Путем раздела земельного участка	-	-

1	2	3	4	5	6	7	8	9	10
221	50:15:0090301: 3	307219	Заготовка древесины; заготовка и сбор недревесных лесных ресурсов; заготовка пищевых лесных ресурсов и сбор лекарственных растений ¹⁴	50:15:0090301: 3:3У10	Транспорт (7.0)	700	Путем раздела земельного участка	Защитные леса	Ногинское лесничество, Салтыковский лесопарк, квартал 14, выдел 6
223	50:15:0090301: 3	307219	Заготовка древесины; заготовка и сбор недревесных лесных ресурсов; заготовка пищевых лесных ресурсов и сбор лекарственных растений ¹⁵	50:15:0090301: 3:3У11	Коммунальное обслуживание (3.1)	95	Путем раздела земельного участка	Защитные леса	Ногинское лесничество, Салтыковский лесопарк, квартал 14, выдел 6
224	50:22:0000000: 105340	2781	Для прокладки напорной канализации	50:22:0000000: 105340:3У2	Улично-дорожная сеть (12.0.1)	433	Путем раздела земельного участка	-	-

¹⁴ Осуществление научно-исследовательской деятельности; образовательной деятельности; осуществление рекреационной деятельности; выращивание лесных, плодовых, ягодных, декоративных растений, лекарственных растений; выращивание посадочного материала лесных растений (сеянцев, саженцев); строительство и эксплуатация водохранилищ и иных искусственных водных объектов, а также гидротехнических сооружений, морских портов, морских терминалов, речных портов, причалов; реконструкция, эксплуатация линейных объектов; осуществление религиозной деятельности; изыскательные работы.

¹⁵ Осуществление научно-исследовательской деятельности; образовательной деятельности; осуществление рекреационной деятельности; выращивание лесных, плодовых, ягодных, декоративных растений, лекарственных растений; выращивание посадочного материала лесных растений (сеянцев, саженцев); строительство и эксплуатация водохранилищ и иных искусственных водных объектов, а также гидротехнических сооружений, морских портов, морских терминалов, речных портов, причалов; реконструкция, эксплуатация линейных объектов; осуществление религиозной деятельности; изыскательные работы.

1	2	3	4	5	6	7	8	9	10
225	50:22:0040304: 118	59059	Индивидуальное жилищное строительство	50:22:0040304: 118:ЗУ1	Коммунальное обслуживание (3.1)	64	Путем раздела земельного участка	-	-
228	50:22:0060109: 350	615	Под садоводство	50:22:0060109: 350:ЗУ1	Транспорт (7.0)	293	Путем раздела земельного участка	-	-
229	50:22:0060109: 350	615	Под садоводство	50:22:0060109: 350:ЗУ2	Коммунальное обслуживание (3.1)	322	Путем раздела земельного участка	-	-
232	50:15:0090202: 528	564	Для размещения административ- ных зданий и спортивно- оздоровительных сооружений, для размещения производствен- ной базы; под жилиую застройку индивидуальную	50:15:0090202: 528:ЗУ1	Улично-дорожная сеть (12.0.1)	128	Путем раздела земельного участка	-	-
233	50:15:0090202: 528	564	Для размещения административ- ных зданий и спортивно- оздоровительных сооружений, для размещения производствен- ной базы; под жилиую застройку индивидуальную	50:15:0090202: 528:ЗУ2	Коммунальное обслуживание (3.1)	51	Путем раздела земельного участка	-	-

1	2	3	4	5	6	7	8	9	10
235	50:22:0040104: 36	162503	Для размещения производственных и административных зданий, строений, сооружений и обслуживающих их объектов	50:22:0040104: 36:ЗУ1	Транспорт (7.0)	64822	Путем раздела земельного участка	-	-
236	50:22:0040104: 36	162503	Для размещения производственных и административных зданий, строений, сооружений и обслуживающих их объектов	50:22:0040104: 36:ЗУ2	Транспорт (7.0)	191	Путем раздела земельного участка	-	-
238	50:22:0060602: 6	140000	Склады	50:22:0060602: 6:ЗУ1	Коммунальное обслуживание (3.1)	64	Путем раздела земельного участка	-	-
239	50:22:0060602: 6	140000	Склады	50:22:0060602: 6:ЗУ2	Коммунальное обслуживание (3.1)	1100	Путем раздела земельного участка	-	-
240	50:22:0040104: 36	162503	Для размещения производственных и административных зданий, строений, сооружений и обслуживающих их объектов	50:22:0040104: 36:ЗУ3	Коммунальное обслуживание (3.1)	506	Путем раздела земельного участка	-	-

1	2	3	4	5	6	7	8	9	10
241	50:22:0030401: 2	2000	Для ведения садоводства	50:22:0030401: 2:ЗУ5	Улично-дорожная сеть (12.0.1)	520	Путем раздела земельного участка	-	-
244	50:22:0030401: 2	2000	Для ведения садоводства	50:22:0030401: 2:ЗУ6	Коммунальное обслуживание (3.1)	13	Путем раздела земельного участка	-	-
245	50:15:0090301: 3	307219	Заготовка древесины; заготовка и сбор недревесных лесных ресурсов; заготовка пищевых лесных ресурсов и сбор лекарственных растений ¹⁶	50:15:0090301: 3:ЗУ5	Коммунальное обслуживание (3.1)	3949	Путем раздела земельного участка	Защитные леса	Ногинское лесничество, Салтыковский лесопарк, квартал 14, выделены 7, 8, 9
251	50:22:0000000: 111869	60433	Садоводство	50:22:0000000: 111869:ЗУ1	Коммунальное обслуживание (3.1)	16	Путем раздела земельного участка	-	-

¹⁶ Осуществление научно-исследовательской деятельности; образовательной деятельности; осуществление рекреационной деятельности; выращивание лесных, плодовых, ягодных, декоративных растений, лекарственных растений; выращивание посадочного материала лесных растений (сеянцев, саженцев); строительство и эксплуатация водохранилищ и иных искусственных водных объектов, а также гидротехнических сооружений, морских портов, морских терминалов, речных портов, причалов; строительство, реконструкция, эксплуатация линейных объектов; осуществление религиозной деятельности; языкательные работы.

1	2	3	4	5	6	7	8	9	10
255	50:15:0090301: 3	307219	Заготовка древесины; заготовка и сбор древесных ресурсов; заготовка пищевых лесных ресурсов и сбор лекарственных растений ¹⁷	50:15:0090301: 3:ЗУ6	Коммунальное обслуживание (3.1)	360	Путем раздела земельного участка	Защитные леса	Ногинское лесничество, Салтыковский лесопарк, квартал 14, выдел 6
256	50:15:0090301: 3	307219	Заготовка древесины; заготовка и сбор древесных ресурсов; заготовка пищевых лесных ресурсов и сбор лекарственных растений ¹⁸	50:15:0090301: 3:ЗУ7	Коммунальное обслуживание (3.1)	12	Путем раздела земельного участка	Защитные леса	Ногинское лесничество, Салтыковский лесопарк, квартал 14, выдел 6

¹⁷ Осуществление научно-исследовательской деятельности; образовательной деятельности; осуществление рекреационной деятельности; выращивание лесных, плодовых, ягодных, декоративных растений, лекарственных растений; выращивание посадочного материала лесных растений (сеянцев, саженцев); строительство и эксплуатация водохранилищ и иных искусственных водных объектов, а также гидротехнических сооружений, морских портов, морских терминалов, речных портов, причалов; строительство, реконструкция, эксплуатация линейных объектов; осуществление религиозной деятельности; изыскательные работы.

¹⁸ Осуществление научно-исследовательской деятельности; образовательной деятельности; осуществление рекреационной деятельности; выращивание лесных, плодовых, ягодных, декоративных растений, лекарственных растений; выращивание посадочного материала лесных растений (сеянцев, саженцев); строительство и эксплуатация водохранилищ и иных искусственных водных объектов, а также гидротехнических сооружений, морских портов, морских терминалов, речных портов, причалов; строительство, реконструкция, эксплуатация линейных объектов; осуществление религиозной деятельности; изыскательные работы.

1	2	3	4	5	6	7	8	9	10
258	50:15:0090301: 3	307219	Заготовка древесины; заготовка и сбор недревесных лесных ресурсов; заготовка пищевых лесных ресурсов и сбор лекарственных растений ¹⁹	50:15:0090301: 3:3У8	Транспорт (7.0)	533	Путем раздела земельного участка	Защитные леса	Ногинское лесничество, Салтыковский лесопарк, квартал 14, выдел 6
260	50:15:0090301: 3	307219	Заготовка древесины; заготовка и сбор недревесных лесных ресурсов; заготовка пищевых лесных ресурсов и сбор лекарственных растений ²⁰	50:15:0090301: 3:3У9	Коммунальное обслуживание (3.1)	95	Путем раздела земельного участка	Защитные леса	Ногинское лесничество, Салтыковский лесопарк, квартал 14, выдел 7

¹⁹ Осуществление научно-исследовательской деятельности; образовательной деятельности; осуществление рекреационной деятельности; выращивание лесных, плодовых, ягодных, декоративных растений, лекарственных растений; выращивание посадочного материала лесных растений (сеянцев, саженцев); строительство и эксплуатация водохранилищ и иных искусственных водных объектов, а также гидротехнических сооружений, морских портов, морских терминалов, речных портов, причалов; реконструкция, эксплуатация линейных объектов; осуществление религиозной деятельности; изыскательные работы.

²⁰ Осуществление научно-исследовательской деятельности; образовательной деятельности; осуществление посадочного материала лесных растений (сеянцев, саженцев); строительство и эксплуатация водохранилищ и иных искусственных водных объектов, а также гидротехнических сооружений, морских портов, причалов; выращивание лесных, плодовых, ягодных, декоративных растений, лекарственных растений; выращивание посадочного материала лесных растений (сеянцев, саженцев); строительство и эксплуатация водохранилищ и иных искусственных водных объектов, а также гидротехнических сооружений, морских портов, причалов; реконструкция, эксплуатация линейных объектов; осуществление религиозной деятельности; изыскательные работы.

1	2	3	4	5	6	7	8	9	10
261	50:15:0090202: 528	564	Для размещения административных зданий и спортивно-оздоровительных сооружений, для размещения производственной базы; под жилую застройку индивидуальную	50:15:0090202: 528:ЗУЗ	Улично-дорожная сеть (12.0.1)	34	Путем раздела земельного участка	-	-
262	50:15:0090202: 511	907	Для размещения административных зданий и спортивно-оздоровительных сооружений, для размещения производственной базы; под жилую застройку индивидуальную	50:15:0090202: 511:ЗУЗ	Улично-дорожная сеть (12.0.1)	16	Путем раздела земельного участка	-	-
267	50:22:0000000: 109764	353847	Под застройку жилыми зданиями, объектами культурно – бытового и социального назначения	50:22:0000000: 109764:ЗУ4	Улично-дорожная сеть (12.0.1)	161359	Путем раздела земельного участка	-	-
268	50:22:0000000: 111869	60433	Садоводство	50:22:0000000: 111869:ЗУ2	Транспорт (7.0)	6914	Путем раздела земельного участка	-	-

1	2	3	4	5	6	7	8	9	10
269	50:22:0060404: 24	30000	По размещению комплекса по сортировке, приему, сбору, технологической обработке, накоплению промышленных и бытовых отходов и их обезвреживанию, утилизации, обработке	50:22:0060404: 24:ЗУЗ	Улично-дорожная сеть (12.0.1)	22939	Путем раздела земельного участка	-	-
270	50:22:0060602: 13	70000	Под поля фильтрации	50:22:0060602: 13:ЗУЗ	Улично-дорожная сеть (12.0.1)	12488	Путем раздела земельного участка	-	-
271	50:22:0060404: 19	10000	Под строительство производствен- ного комплекса	50:22:0060404: 19:ЗУ2	Улично-дорожная сеть (12.0.1)	9700	Путем раздела земельного участка	-	-
272	50:22:0060602: 6	140000	Склады	50:22:0060602: 6:ЗУЗ	Улично-дорожная сеть (12.0.1)	44585	Путем раздела земельного участка	-	-
273	50:22:0040111: 3	1500	Для размещения объекта строительства торгового выставочного павильона	50:22:0040111: 3:ЗУ2	Улично-дорожная сеть (12.0.1)	1253	Путем раздела земельного участка	-	-
274	50:22:0000000: 96692	98045	Для сельскохозяйстве нного производства	50:22:0000000: 96692:ЗУ4	Транспорт (7.0)	55108	Путем раздела земельного участка	-	-

1	2	3	4	5	6	7	8	9	10
275	50:22:0040304: 118	59059	Индивидуальное жилищное строительство	50:22:0040304: 118:ЗУ2	Улично-дорожная сеть (12.0.1)	38457	Путем раздела земельного участка	-	-
277	50:22:0030401	-	-	50:22:0030401: ЗУ1	Транспорт (7.0)	1556	Образование из земель, находящихся в государствен- ной или муниципаль- ной собственности	-	-
278	50:22:0040304	-	-	50:22:0040304: ЗУ1	Улично-дорожная сеть (12.0.1)	869	Образование из земель, находящихся в государствен- ной или муниципаль- ной собственности	-	-
279	50:22:0040104	-	-	50:22:0040104: ЗУ1	Улично-дорожная сеть (12.0.1)	3009	Образование из земель, находящихся в государствен- ной или муниципаль- ной собственности	-	-

1	2	3	4	5	6	7	8	9	10
280	50:22:0040304	-	-	50:22:0040304: ЗУ2	Улично-дорожная сеть (12.0.1)	4	Образование из земель, находящихся в государствен- ной или муниципаль- ной собственности	-	-
281	50:22:0040104	-	-	50:22:0040104: ЗУ2	Транспорт (7.0)	233	Образование из земель, находящихся в государствен- ной или муниципаль- ной собственности	-	-
282	50:22:0040104	-	-	50:22:0040104: ЗУ3	Улично-дорожная сеть (12.0.1)	2910	Образование из земель, находящихся в государствен- ной или муниципаль- ной собственности	-	-
283	50:22:0060602	-	-	50:22:0060602: ЗУ1	Улично-дорожная сеть (12.0.1)	2934	Образование из земель, находящихся в государствен- ной или муниципаль- ной собственности	-	-

1	2	3	4	5	6	7	8	9	10
284	50:22:0040110	-	-	50:22:0040110: ЗУ1	Улично-дорожная сеть (12.0.1)	1043	Образование из земель, находящихся в государствен- ной или муниципаль- ной собственности	-	-
285	50:22:0060404	-	-	50:22:0060404: ЗУ1	Улично-дорожная сеть (12.0.1)	22	Образование из земель, находящихся в государствен- ной или муниципаль- ной собственности	-	-
286	50:22:0060404	-	-	50:22:0060404: ЗУ2	Улично-дорожная сеть (12.0.1)	7	Образование из земель, находящихся в государствен- ной или муниципаль- ной собственности	-	-
287	50:22:0030401	-	-	50:22:0030401: ЗУ2	Улично-дорожная сеть (12.0.1)	3992	Образование из земель, находящихся в государствен- ной или муниципаль- ной собственности	-	-

1	2	3	4	5	6	7	8	9	10
288	50:22:0030401	-	-	50:22:0030401: ЗУ3	Улично-дорожная сеть (12.0.1)	313	Образование из земель, находящихся в государствен- ной или муниципаль- ной собственности	-	-
289	50:22:0040304	-	-	50:22:0040304: ЗУ3	Улично-дорожная сеть (12.0.1)	5032	Образование из земель, находящихся в государствен- ной или муниципаль- ной собственности	-	-
290	50:22:0060602	-	-	50:22:0060602: ЗУ2	Коммунальное обслуживание (3.1)	94	Образование из земель, находящихся в государствен- ной или муниципаль- ной собственности	-	-
291	50:22:0040304	-	-	50:22:0040304: ЗУ4	Коммунальное обслуживание (3.1)	236	Образование из земель, находящихся в государствен- ной или муниципаль- ной собственности	-	-

1	2	3	4	5	6	7	8	9	10
292	50:22:0030401	-	-	50:22:0030401: ЗУ4	Транспорт (7.0)	1394	Образование из земель, находящихся в государственной или муниципальной собственности	-	-
293	50:22:0030401	-	-	50:22:0030401: ЗУ5	Коммунальное обслуживание (3.1)	165	Образование из земель, находящихся в государственной или муниципальной собственности	-	-
294	50:22:0040111	-	-	50:22:0040111: ЗУ1	Улично-дорожная сеть (12.0.1)	1	Образование из земель, находящихся в государственной или муниципальной собственности	-	-
295	50:22:0030401	-	-	50:22:0030401: ЗУ6	Улично-дорожная сеть (12.0.1)	110	Образование из земель, находящихся в государственной или муниципальной собственности	-	-

1	2	3	4	5	6	7	8	9	10
296	50:22:0030401	-	-	50:22:0030401: ЗУ7	Коммунальное обслуживание (3.1)	385	Образование из земель, находящихся в государствен- ной или муниципаль- ной собственности	-	-
297	50:22:0030401	-	-	50:22:0030401: ЗУ8	Коммунальное обслуживание (3.1)	6	Образование из земель, находящихся в государствен- ной или муниципаль- ной собственности	-	-
298	50:22:0030401	-	-	50:22:0030401: ЗУ9	Коммунальное обслуживание (3.1)	54	Образование из земель, находящихся в государствен- ной или муниципаль- ной собственности	-	-
299	50:22:0030401	-	-	50:22:0030401: ЗУ10	Коммунальное обслуживание (3.1)	134	Образование из земель, находящихся в государствен- ной или муниципаль- ной собственности	-	-

1	2	3	4	5	6	7	8	9	10
300	50:22:0030401	-	-	50:22:0030401: ЗУ11	Транспорт (7.0)	8990	Образование из земель, находящихся в государствен- ной или муниципаль- ной собственности	-	-
301	50:22:0040304	-	-	50:22:0040304: ЗУ5	Транспорт (7.0)	192	Образование из земель, находящихся в государствен- ной или муниципаль- ной собственности	-	-
302	50:22:0040104	-	-	50:22:0040104: ЗУ4	Транспорт (7.0)	16461	Образование из земель, находящихся в государствен- ной или муниципаль- ной собственности	-	-
303	50:22:0030401	-	-	50:22:0030401: ЗУ12	Транспорт (7.0)	2659	Образование из земель, находящихся в государствен- ной или муниципаль- ной собственности	-	-

1	2	3	4	5	6	7	8	9	10
304	50:22:0040309	-	-	50:22:0040309: ЗУ1	Транспорт (7.0)	1103	Образование из земель, находящихся в государствен- ной или муниципаль- ной собственности	-	-
305	50:22:0040304	-	-	50:22:0040304: ЗУ6	Транспорт (7.0)	593	Образование из земель, находящихся в государствен- ной или муниципаль- ной собственности	-	-
306	50:22:0060602	-	-	50:22:0060602: ЗУ3	Улично-дорожная сеть (12.0.1)	2928	Образование из земель, находящихся в государствен- ной или муниципаль- ной собственности	-	-
307	50:22:0040112	-	-	50:22:0040112: ЗУ1	Улично-дорожная сеть (12.0.1)	3162	Образование из земель, находящихся в государствен- ной или муниципаль- ной собственности	-	-

1	2	3	4	5	6	7	8	9	10
308	50:22:0040304	-	-	50:22:0040304: ЗУ7	Транспорт (7.0)	1355	Образование из земель, находящихся в государствен- ной или муниципаль- ной собственности	-	-
309	50:22:0040104	-	-	50:22:0040104: ЗУ5	Транспорт (7.0)	732	Образование из земель, находящихся в государствен- ной или муниципаль- ной собственности	-	-
310	50:22:0060705	-	-	50:22:0060705: ЗУ1	Транспорт (7.0)	15	Образование из земель, находящихся в государствен- ной или муниципаль- ной собственности	-	-
311	50:22:0030401	-	-	50:22:0030401: ЗУ13	Транспорт (7.0)	2816	Образование из земель, находящихся в государствен- ной или муниципаль- ной собственности	-	-

1	2	3	4	5	6	7	8	9	10
312	50:22:0040309	-	-	50:22:0040309: ЗУ2	Транспорт (7.0)	1075	Образование из земель, находящихся в государственной или муниципальной собственности	-	-
314	50:22:0060602	-	-	50:22:0060602: ЗУ4	Улично-дорожная сеть (12.0.1)	4389	Образование из земель, находящихся в государственной или муниципальной собственности	-	-
315	50:22:0030401	-	-	50:22:0030401: ЗУ14	Улично-дорожная сеть (12.0.1)	405	Образование из земель, находящихся в государственной или муниципальной собственности	-	-
316	50:22:0060703	-	-	50:22:0060703: ЗУ1	Улично-дорожная сеть (12.0.1)	593	Образование из земель, находящихся в государственной или муниципальной собственности	-	-

1	2	3	4	5	6	7	8	9	10
317	50:22:0060701	-	-	50:22:0060701: ЗУ1	Улично-дорожная сеть (12.0.1)	8702	Образование из земель, находящихся в государствен- ной или муниципаль- ной собственности	-	-
318	50:22:0030401	-	-	50:22:0030401: ЗУ15	Улично-дорожная сеть (12.0.1)	975	Образование из земель, находящихся в государствен- ной или муниципаль- ной собственности	-	-
319	50:22:0060404	-	-	50:22:0060404: ЗУ4	Улично-дорожная сеть (12.0.1)	15792	Образование из земель, находящихся в государствен- ной или муниципаль- ной собственности	-	-
320	50:50:0020315	-	-	50:50:0020315: ЗУ1	Улично-дорожная сеть (12.0.1)	17	Образование из земель, находящихся в государствен- ной или муниципаль- ной собственности	-	-

1	2	3	4	5	6	7	8	9	10
321	50:50:0020211	-	-	50:50:0020211: ЗУ1	Улично-дорожная сеть (12.0.1)	1	Образование из земель, находящихся в государствен- ной или муниципаль- ной собственности	-	-
324	50:22:0060109	-	-	50:22:0060109: ЗУ1	Транспорт (7.0)	580	Образование из земель, находящихся в государствен- ной или муниципаль- ной собственности	-	-
325	50:22:0060109	-	-	50:22:0060109: ЗУ2	Транспорт (7.0)	606	Образование из земель, находящихся в государствен- ной или муниципаль- ной собственности	-	-
328	50:50:0020301	-	-	50:50:0020301: ЗУ1	Улично-дорожная сеть (12.0.1)	123	Образование из земель, находящихся в государствен- ной или муниципаль- ной собственности	-	-

1	2	3	4	5	6	7	8	9	10
332	50:15:0090202	-	-	50:15:0090202: ЗУ1	Транспорт (7.0)	45	Образование из земель, находящихся в государственной или муниципальной собственности	Защитные леса	Ногинское лесничество, Ногинское сельское, квартал 2, выдел 14
333	50:15:0090202	-	-	50:15:0090202: ЗУ2	Транспорт (7.0)	467	Образование из земель, находящихся в государственной или муниципальной собственности	Защитные леса	Ногинское лесничество, Ногинское сельское, квартал 2, выдел 14
335	50:22:0060103	-	-	50:22:0060103: ЗУ1	Транспорт (7.0)	4	Образование из земель, находящихся в государственной или муниципальной собственности	Защитные леса	Виноградское лесничество, Виноградское сельское участковое лесничество, квартал 1, выдел 8
336	50:22:0010105	-	-	50:22:0010105: ЗУ1	Улично-дорожная сеть (12.0.1)	5823	Образование из земель, находящихся в государственной или муниципальной собственности	-	-

1	2	3	4	5	6	7	8	9	10
337	50:50:0020301	-	-	50:50:0020301: ЗУ2	Улично-дорожная сеть (12.0.1)	2	Образование из земель, находящихся в государствен- ной или муниципаль- ной собственности	-	-
338	50:15:0090102	-	-	50:15:0031002: ЗУ5	Улично-дорожная сеть (12.0.1)	2542	Образование из земель, находящихся в государствен- ной или муниципаль- ной собственности	-	-
339	50:15:0090102	-	-	50:15:0031002: ЗУ6	Улично-дорожная сеть (12.0.1)	882	Образование из земель, находящихся в государствен- ной или муниципаль- ной собственности	-	-
340	50:15:0090102	-	-	50:15:0031002: ЗУ7	Улично-дорожная сеть (12.0.1)	3	Образование из земель, находящихся в государствен- ной или муниципаль- ной собственности	-	-

1	2	3	4	5	6	7	8	9	10
341	50:15:0090102	-	-	50:15:0031002: ЗУ8	Улично-дорожная сеть (12.0.1)	216	Образование из земель, находящихся в государствен- ной или муниципаль- ной собственности	-	-
342	50:15:0090102	-	-	50:15:0031002: ЗУ9	Улично-дорожная сеть (12.0.1)	19	Образование из земель, находящихся в государствен- ной или муниципаль- ной собственности	-	-
343	50:15:0090102	-	-	50:15:0031002: ЗУ10	Улично-дорожная сеть (12.0.1)	367	Образование из земель, находящихся в государствен- ной или муниципаль- ной собственности	-	-
344	50:15:0031002	-	-	50:15:0031002: ЗУ1	Улично-дорожная сеть (12.0.1)	59	Образование из земель, находящихся в государствен- ной или муниципаль- ной собственности	-	-

1	2	3	4	5	6	7	8	9	10
349	50:22:0060103	-	-	50:22:0060103: ЗУ2	Транспорт (7.0)	100	Образование из земель, находящихся в государственной или муниципальной собственности	Защитные леса	Виноградное лесничество, Виноградное сельское участковое лесничество, квартал 1, выдел 12
355	50:15:0090202	-	-	50:15:0090202: ЗУ3	Улично-дорожная сеть (12.0.1)	2	Образование из земель, находящихся в государственной или муниципальной собственности	-	-
356	50:22:0060101	-	-	50:22:0060101: ЗУ8	Транспорт (7.0)	356	Образование из земель, находящихся в государственной или муниципальной собственности	-	-
357	50:22:0060103	-	-	50:22:0060103: ЗУ3	Транспорт (7.0)	2	Образование из земель, находящихся в государственной или муниципальной собственности	-	-

1	2	3	4	5	6	7	8	9	10
358	50:22:0010105	-	-	50:22:0010105: ЗУ2	Транспорт (7.0)	134	Образование из земель, находящихся в государственной или муниципальной собственности	Защитные леса	Виноградоское лесничество, Виноградоское сельское участковое лесничество, квартал 1, выделы 14, 15
359	50:22:0010105	-	-	50:22:0010105: ЗУ3	Улично-дорожная сеть (12.0.1)	50	Образование из земель, находящихся в государственной или муниципальной собственности	Защитные леса	Виноградоское лесничество, Виноградоское сельское участковое лесничество, квартал 1, выделы 14, 15
360	50:22:0010105	-	-	50:22:0010105: ЗУ4	Улично-дорожная сеть (12.0.1)	9	Образование из земель, находящихся в государственной или муниципальной собственности	Защитные леса	Виноградоское лесничество, Виноградоское сельское участковое лесничество, квартал 1, выдел 15

1	2	3	4	5	6	7	8	9	10
361	50:22:0060103	-	-	50:22:0060103: ЗУ4	Транспорт (7.0)	1	Образование из земель, находящихся в государственной или муниципальной собственности	-	-
363	50:50:0020301	-	-	50:50:0020301: ЗУ3	Улично-дорожная сеть (12.0.1)	2	Образование из земель, находящихся в государственной или муниципальной собственности	-	-
364	50:15:0090202	-	-	50:15:0090202: ЗУ4	Улично-дорожная сеть (12.0.1)	4134	Образование из земель, находящихся в государственной или муниципальной собственности	-	-
365	50:15:0090102	-	-	50:15:0031002: ЗУ11	Улично-дорожная сеть (12.0.1)	43	Образование из земель, находящихся в государственной или муниципальной собственности	-	-

1	2	3	4	5	6	7	8	9	10
366	50:50:0020301	-	-	50:50:0020301: ЗУ4	Улично-дорожная сеть (12.0.1)	1	Образование из земель, находящихся в государствен- ной или муниципаль- ной собственности	-	-
367	50:50:0020301	-	-	50:50:0020301: ЗУ5	Улично-дорожная сеть (12.0.1)	37	Образование из земель, находящихся в государствен- ной или муниципаль- ной собственности	-	-
369	50:22:0060109	-	-	50:22:0060109: ЗУ3	Транспорт (7.0)	12	Образование из земель, находящихся в государствен- ной или муниципаль- ной собственности	-	-
372	50:50:0020301	-	-	50:50:0020301: ЗУ6	Улично-дорожная сеть (12.0.1)	1	Образование из земель, находящихся в государствен- ной или муниципаль- ной собственности	-	-

1	2	3	4	5	6	7	8	9	10
373	50:15:0090202	-	-	50:15:0090202: ЗУ5	Транспорт (7.0)	1	Образование из земель, находящихся в государственной или муниципальной собственности	-	-
374	50:50:0020301	-	-	50:50:0020301: ЗУ7	Улично-дорожная сеть (12.0.1)	594	Образование из земель, находящихся в государственной или муниципальной собственности	-	-
377	50:22:0060109	-	-	50:22:0060109: ЗУ4	Транспорт (7.0)	584	Образование из земель, находящихся в государственной или муниципальной собственности	-	-
378	50:50:0020301	-	-	50:50:0020301: ЗУ8	Улично-дорожная сеть (12.0.1)	440	Образование из земель, находящихся в государственной или муниципальной собственности	-	-

1	2	3	4	5	6	7	8	9	10
380	50:22:0060101	-	-	50:22:0060101: ЗУ10	Транспорт (7.0)	1490	Образование из земель, находящихся в государственной или муниципальной собственности	Защитные леса	Ногинское лесничество, Ногинское сельское, квартал 2, выдел 16, Виноградское лесничество, Виноградское сельское участковое лесничество, квартал 1, выдел 1
381	50:22:0060101	-	-	50:22:0060101: ЗУ11	Коммунальное обслуживание (3.1)	27	Образование из земель, находящихся в государственной или муниципальной собственности	Защитные леса	Ногинское лесничество, Салтыковский лесопарк, квартал 14, выдел 31
382	50:15:0090202	-	-	50:15:0090202: ЗУ6	Коммунальное обслуживание (3.1)	494	Образование из земель, находящихся в государственной или муниципальной собственности	-	-

1	2	3	4	5	6	7	8	9	10
383	50:50:0020301	-	-	50:50:0020301: ЗУ9	Коммунальное обслуживание (3.1)	139	Образование из земель, находящихся в государствен- ной или муниципаль- ной собственности	-	-
384	50:50:0020302	-	-	50:50:0020302: ЗУ1	Коммунальное обслуживание (3.1)	21	Образование из земель, находящихся в государствен- ной или муниципаль- ной собственности	-	-
385	50:50:0020303	-	-	50:50:0020303: ЗУ1	Коммунальное обслуживание (3.1)	300	Образование из земель, находящихся в государствен- ной или муниципаль- ной собственности	-	-
386	50:50:0020302	-	-	50:50:0020302: ЗУ2	Коммунальное обслуживание (3.1)	199	Образование из земель, находящихся в государствен- ной или муниципаль- ной собственности	-	-

1	2	3	4	5	6	7	8	9	10
387	50:15:0090202	-	-	50:15:0090202: ЗУ7	Коммунальное обслуживание (3.1)	25	Образование из земель, находящихся в государствен- ной или муниципаль- ной собственности	Защитные леса	Ногинское лесничество, Салты- ковский лесопарк, квартал 14, выдел 31
388	50:15:0090202	-	-	50:15:0090202: ЗУ8	Транспорт (7.0)	9960	Образование из земель, находящихся в государствен- ной или муниципаль- ной собственности	Защитные леса	Ногинское лесничество, Салты- ковский лесопарк, квартал 14, выделы 6, 31, Ногинское лесничество, Ногинское сельское, квартал 2, выделы 16, 34, Виноградов- ское лесничество, Виноградов- ское сельское участковое лесничество, квартал 1, выдел 1

1	2	3	4	5	6	7	8	9	10
389	50:15:0031002	-	-	50:15:0031002: ЗУ2	Коммунальное обслуживание (3.1)	221	Образование из земель, находящихся в государствен- ной или муниципаль- ной собственности	-	-
390	50:15:0031002	-	-	50:15:0031002: ЗУ3	Коммунальное обслуживание (3.1)	300	Образование из земель, находящихся в государствен- ной или муниципаль- ной собственности	-	-
391	50:15:0090202	-	-	50:15:0090202: ЗУ9	Коммунальное обслуживание (3.1)	155	Образование из земель, находящихся в государствен- ной или муниципаль- ной собственности	-	-
393	50:22:0010105	-	-	50:22:0010105: ЗУ5	Транспорт (7.0)	2176	Образование из земель, находящихся в государствен- ной или муниципаль- ной собственности	Защитные леса	Виноградное лесничество, Виноградное сельское лесничество, квартал 1, выдел 15

1	2	3	4	5	6	7	8	9	10
394	50:22:0010105	-	-	50:22:0010105: ЗУ6	Транспорт (7.0)	196	Образование из земель, находящихся в государствен- ной или муниципаль- ной собственности	Защитные леса	Виноградов- ское лесничество, Виноградов- ское сельское участковое лесничество, квартал 1, выдел 15
395	50:22:0060103	-	-	50:22:0060103: ЗУ5	Транспорт (7.0)	35	Образование из земель, находящихся в государствен- ной или муниципаль- ной собственности	Защитные леса	Виноградов- ское лесничество, Виноградов- ское сельское участковое лесничество, квартал 1, выдел 13
396	50:22:0060107	-	-	50:22:0060107: ЗУ1	Транспорт (7.0)	6014	Образование из земель, находящихся в государствен- ной или муниципаль- ной собственности	-	-

1	2	3	4	5	6	7	8	9	10
398	50:22:0010105	-	-	50:22:0010105: ЗУ7	Транспорт (7.0)	484	Образование из земель, находящихся в государственной или муниципальной собственности	Защитные леса	Виноградоское лесничество, Виноградоское сельское участковое лесничество, квартал 1, выдел 15
399	50:22:0060103	-	-	50:22:0060103: ЗУ6	Транспорт (7.0)	240	Образование из земель, находящихся в государственной или муниципальной собственности	Защитные леса	Виноградоское лесничество, Виноградоское сельское участковое лесничество, квартал 1, выдел 13, 15
400	50:22:0010105	-	-	50:22:0010105: ЗУ8	Транспорт (7.0)	331	Образование из земель, находящихся в государственной или муниципальной собственности	Защитные леса	Виноградоское лесничество, Виноградоское сельское участковое лесничество, квартал 1, выдел 15

1	2	3	4	5	6	7	8	9	10
401	50:22:0060109	-	-	50:22:0060109: ЗУ7	Транспорт (7.0)	1353	Образование из земель, находящихся в государственной или муниципальной собственности	-	-
402	50:22:0060109	-	-	50:22:0060109: ЗУ8	Транспорт (7.0)	205	Образование из земель, находящихся в государственной или муниципальной собственности	-	-
403	50:22:0010105	-	-	50:22:0010105: ЗУ9	Улично-дорожная сеть (12.0.1)	1	Образование из земель, находящихся в государственной или муниципальной собственности	-	-
404	50:15:0090202	-	-	50:15:0090202: ЗУ10	Улично-дорожная сеть (12.0.1)	53	Образование из земель, находящихся в государственной или муниципальной собственности	-	-

1	2	3	4	5	6	7	8	9	10
405	50:22:0060109	-	-	50:22:0060109: ЗУ9	Транспорт (7.0)	1301	Образование из земель, находящихся в государствен- ной или муниципаль- ной собственности	-	-
406	50:15:0090202	-	-	50:15:0090202: ЗУ11	Коммунальное обслуживание (3.1)	1107	Образование из земель, находящихся в государствен- ной или муниципаль- ной собственности	-	-
407	50:22:0010105	-	-	50:22:0010105: ЗУ10	Коммунальное обслуживание (3.1)	97	Образование из земель, находящихся в государствен- ной или муниципаль- ной собственности	-	-
408	50:50:0020211	-	-	50:50:0020211: ЗУ2	Улично-дорожная сеть (12.0.1)	1101	Образование из земель, находящихся в государствен- ной или муниципаль- ной собственности	-	-

1	2	3	4	5	6	7	8	9	10
409	50:50:0020211	-	-	50:50:0020211: ЗУ3	Улично-дорожная сеть (12.0.1)	3623	Образование из земель, находящихся в государствен- ной или муниципаль- ной собственности	-	-
410	50:50:0020211	-	-	50:50:0020211: ЗУ4	Улично-дорожная сеть (12.0.1)	651	Образование из земель, находящихся в государствен- ной или муниципаль- ной собственности	-	-
411	50:50:0020211	-	-	50:50:0020211: ЗУ5	Улично-дорожная сеть (12.0.1)	4838	Образование из земель, находящихся в государствен- ной или муниципаль- ной собственности	-	-
412	50:50:0020308	-	-	50:50:0020308: ЗУ1	Улично-дорожная сеть (12.0.1)	150	Образование из земель, находящихся в государствен- ной или муниципаль- ной собственности	-	-

1	2	3	4	5	6	7	8	9	10
413	50:50:0020308	-	-	50:50:0020308: ЗУ2	Улично-дорожная сеть (12.0.1)	490	Образование из земель, находящихся в государствен- ной или муниципаль- ной собственности	-	-
414	50:50:0020308	-	-	50:50:0020308: ЗУ3	Улично-дорожная сеть (12.0.1)	167	Образование из земель, находящихся в государствен- ной или муниципаль- ной собственности	-	-
415	50:22:0060109	-	-	50:22:0060109: ЗУ10	Улично-дорожная сеть (12.0.1)	342	Образование из земель, находящихся в государствен- ной или муниципаль- ной собственности	-	-
416	50:22:0010105	-	-	50:22:0010105: ЗУ11	Улично-дорожная сеть (12.0.1)	5	Образование из земель, находящихся в государствен- ной или муниципаль- ной собственности	Защитные леса	Виноградов- ское лесничество, Виноградов- ское сельское участковое лесничество, квартал 1, выдел 15

1	2	3	4	5	6	7	8	9	10
418	50:22:0060107	-	-	50:22:0060107: ЗУ2	Улично-дорожная сеть (12.0.1)	1330	Образование из земель, находящихся в государствен- ной или муниципаль- ной собственности	-	-
419	50:22:0060109	-	-	50:22:0060109: ЗУ12	Улично-дорожная сеть (12.0.1)	3796	Образование из земель, находящихся в государствен- ной или муниципаль- ной собственности	-	-
420	50:22:0060109	-	-	50:22:0060109: ЗУ13	Улично-дорожная сеть (12.0.1)	15	Образование из земель, находящихся в государствен- ной или муниципаль- ной собственности	-	-
421	50:15:0090102	-	-	50:15:0031002: ЗУ12	Транспорт (7.0)	12776	Образование из земель, находящихся в государствен- ной или муниципаль- ной собственности	-	-

1	2	3	4	5	6	7	8	9	10
422	50:15:0090202	-	-	50:15:0090202: ЗУ12	Транспорт (7.0)	10987	Образование из земель, находящихся в государственной или муниципальной собственности	-	-
423	50:22:0010105	-	-	50:22:0010105: ЗУ12	Улично-дорожная сеть (12.0.1)	2865	Образование из земель, находящихся в государственной или муниципальной собственности	-	-
424	50:22:0010105	-	-	50:22:0010105: ЗУ13	Улично-дорожная сеть (12.0.1)	3452	Образование из земель, находящихся в государственной или муниципальной собственности	-	-
425	50:22:0010105	-	-	50:22:0010105: ЗУ14	Улично-дорожная сеть (12.0.1)	9499	Образование из земель, находящихся в государственной или муниципальной собственности	-	-

1	2	3	4	5	6	7	8	9	10
426	50:22:0060107	-	-	50:22:0060107: ЗУ3	Улично-дорожная сеть (12.0.1)	6	Образование из земель, находящихся в государствен- ной или муниципаль- ной собственности	-	10
427	50:15:0090102	-	-	50:15:0031002: ЗУ13	Коммунальное обслуживание (3.1)	300	Образование из земель, находящихся в государствен- ной или муниципаль- ной собственности	-	-
428	50:15:0031002	-	-	50:15:0031002: ЗУ4	Коммунальное обслуживание (3.1)	290	Образование из земель, находящихся в государствен- ной или муниципаль- ной собственности	-	-
429	50:50:0020311	-	-	50:50:0020311: ЗУ1	Транспорт (7.0)	50	Образование из земель, находящихся в государствен- ной или муниципаль- ной собственности	-	-

1	2	3	4	5	6	7	8	9	10
431	50:22:0060109	-	-	50:22:0060109: ЗУ14	Транспорт (7.0)	1	Образование из земель, находящихся в государственной или муниципальной собственности	-	-
432	50:50:0020303	-	-	50:50:0020303: ЗУ2	Улично-дорожная сеть (12.0.1)	125756	Образование из земель, находящихся в государственной или муниципальной собственности	-	-
433	50:15:0090102	-	-	50:15:0031002: ЗУ14	Транспорт (7.0)	147938	Образование из земель, находящихся в государственной или муниципальной собственности	-	-
434	50:15:0090202	-	-	50:15:0090202: ЗУ13	Улично-дорожная сеть (12.0.1)	5541	Образование из земель, находящихся в государственной или муниципальной собственности	-	-

1	2	3	4	5	6	7	8	9	10
436	50:22:0060107	-	-	50:22:0060107: ЗУ4	Улично-дорожная сеть (12.0.1)	3789	Образование из земель, находящихся в государствен- ной или муниципаль- ной собственности	-	-
437	50:22:0030401	-	-	50:22:0030401: ЗУ16	Улично-дорожная сеть (12.0.1)	6682	Образование из земель, находящихся в государствен- ной или муниципаль- ной собственности	-	-
438	50:22:0060705	-	-	50:22:0060705: ЗУ3	Улично-дорожная сеть (12.0.1)	21937	Образование из земель, находящихся в государствен- ной или муниципаль- ной собственности	-	-
439	50:22:0040112	-	-	50:22:0040112: ЗУ2	Улично-дорожная сеть (12.0.1)	12	Образование из земель, находящихся в государствен- ной или муниципаль- ной собственности	-	-

1	2	3	4	5	6	7	8	9	10
440	50:22:0040112	-	-	50:22:0040112: ЗУ3	Улично-дорожная сеть (12.0.1)	9	Образование из земель, находящихся в государствен- ной или муниципаль- ной собственности	-	-
441	50:22:0040112	-	-	50:22:0040112: ЗУ4	Улично-дорожная сеть (12.0.1)	2	Образование из земель, находящихся в государствен- ной или муниципаль- ной собственности	-	-
442	50:22:0040112	-	-	50:22:0040112: ЗУ5	Транспорт (7.0)	4	Образование из земель, находящихся в государствен- ной или муниципаль- ной собственности	-	-
443	50:22:0040112	-	-	50:22:0040112: ЗУ6	Улично-дорожная сеть (12.0.1)	222	Образование из земель, находящихся в государствен- ной или муниципаль- ной собственности	-	-

1	2	3	4	5	6	7	8	9	10
444	50:22:0060404	-	-	50:22:0060404: ЗУ5	Улично-дорожная сеть (12.0.1)	410	Образование из земель, находящихся в государствен- ной или муниципаль- ной собственности	-	-
445	50:22:0060404	-	-	50:22:0060404: ЗУ6	Улично-дорожная сеть (12.0.1)	2	Образование из земель, находящихся в государствен- ной или муниципаль- ной собственности	-	-
446	50:22:0060404	-	-	50:22:0060404: ЗУ7	Улично-дорожная сеть (12.0.1)	25	Образование из земель, находящихся в государствен- ной или муниципаль- ной собственности	-	-
447	50:22:0060404	-	-	50:22:0060404: ЗУ8	Улично-дорожная сеть (12.0.1)	634	Образование из земель, находящихся в государствен- ной или муниципаль- ной собственности	-	-

1	2	3	4	5	6	7	8	9	10
448	50:22:0060404	-	-	50:22:0060404: ЗУ9	Улично-дорожная сеть (12.0.1)	13	Образование из земель, находящихся в государствен- ной или муниципаль- ной собственности	-	-
607	50:22:0040304	-	-	50:22:0040304: ЗУ10	Коммунальное обслуживание	85	Образование из земель, находящихся в государствен- ной или муниципаль- ной собственности	-	-
608	50:22:0040304: 40	800	Для садоводства	50:22:0040304: 40ЗУ1	Коммунальное обслуживание (3.1)	548	Путем раздела земельного участка	-	-
609	50:22:0040304: 40	800	Для садоводства	50:22:0040304: 40ЗУ2	Улично-дорожная сеть (12.0.1)	252	Путем раздела земельного участка	-	-
610	50:15:0090301: 79	19 239	Для жилищного строительства, строительства объектов культурно- социального назначения и	50:15:0090301: 79:ЗУ1	Транспорт (7.0)	1	Путем раздела земельного участка	-	-

1	2	3	4	5	6	7	8	9	10
			рекреационных целей						
611	50:15:0090302: 318	15772	Для жилищного строительства, строительства объектов культурно- социального назначения и рекреационных целей	50:15:0090302: 318:ЗУ1	Улично-дорожная сеть (12.0.1)	3	Путем раздела земельного участка	-	-
612	50:22:0000000: 108135	11542	-	50:22:0000000: 108135:ЗУ1	Транспорт (7.0)	294	Путем раздела земельного участка	-	-
614	50:22:0000000: 110051	1507	Земельные участки (территории) общего пользования	50:22:0000000: 110051:ЗУ1	Транспорт (7.0)	3	Путем раздела земельного участка	-	-
615	50:22:0000000: 110051	1507	Земельные участки (территории) общего пользования	50:22:0000000: 110051:ЗУ2	Улично-дорожная сеть (12.0.1)	133	Путем раздела земельного участка	-	-
616	50:15:0090302: 6	1884112	Заготовка древесины; заготовка и сбор недревесных лесных ресурсов, заготовка пищевых лесных	50:15:0090302: 6:ЗУ1	Транспорт (7.0)	1015	Путем раздела земельного участка	Защитные леса	Ногинское лесничество, Салтыковское участковое лесничество, квартал 14,

1	2	3	4	5	6	7	8	9	10
			ресурсов и сбор лекарственных растений, осуществление научно-исследовательской деятельности ²¹						выдел 26, 24, 23
618	50:22:00000000: 97607	20333	Заготовка древесины (включая СОМ); заготовка и сбор недревесных лесных ресурсов; заготовка пищевых лесных ресурсов и сбор лекарственных растений ²²	50:22:00000000: 97607:ЗУ1	Транспорт (7.0)	226	Путем раздела земельного участка	Защитные леса	Виноградов- ское лесничество, Виноградов- ское сельское участковое лесничество, квартал 1, выдел 23

²¹ Осуществление научно-исследовательской деятельности, образовательной деятельности; осуществление рекреационной деятельности; выращивание лесных, плодовых, ягодных, декоративных растений, лекарственных растений; выращивание посадочного материала лесных растений (саженцев, семян); строительство и эксплуатация водохранилищ и иных искусственных водных объектов, а также гидротехнических сооружений, морских портов, речных портов, причалов; строительство, реконструкция, эксплуатация линейных объектов; осуществление религиозной деятельности; изыскательские работы.

²² Ведение сельского хозяйства; осуществление научно-исследовательской деятельности, образовательной деятельности; осуществление рекреационной деятельности; выращивание посадочного материала лесных растений (саженцев, семян); строительство и эксплуатация водохранилищ и иных искусственных водных объектов, а также гидротехнических сооружений и специализированных портов; строительство, реконструкция, эксплуатация линейных объектов; осуществление религиозной деятельности; изыскательские работы (лесной участок).

1	2	3	4	5	6	7	8	9	10
619	50:15:0090302: 2	3400	Для размещения производственных и административных зданий, строений сооружений и обслуживающих их объектов	50:15:0090302: 2:ЗУ1	Транспорт (7.0)	907	Путем раздела земельного участка	-	-
621	50:15:0090302: 6	1884112	Заготовка древесины; заготовка и сбор недревесных лесных ресурсов, заготовка пищевых лесных ресурсов и сбор лекарственных растений ²³	50:15:0090302: 6:ЗУ2	Транспорт (7.0)	1501	Путем раздела земельного участка	Защитные леса	Ногинское лесничество, Салтыковское участковое лесничество, квартал 14, выдел 21
622	50:22:0060101: 641	170	Коммунальное обслуживание	50:22:0060101: 641:ЗУ1	Транспорт (7.0)	169	Путем раздела земельного участка	-	-
623	50:22:0060101: 641	170	Коммунальное обслуживание	50:22:0060101: 641:ЗУ2	Коммунальное обслуживание (3.1)	2	Путем раздела земельного участка	-	-

²³ Осуществление научно-исследовательской деятельности, образовательной деятельности; осуществление рекреационной деятельности; выращивание лесных, плодовых, ягодных, декоративных растений, лекарственных растений; выращивание посадочного материала лесных растений (саженцев, сеянцев); строительство и эксплуатация водохранилищ и иных искусственных водных объектов, а также гидротехнических сооружений, морских портов, морских терминалов, речных портов, причалов; строительство, реконструкция, эксплуатация линейных объектов; осуществление религиозной деятельности; изыскательные работы.

1	2	3	4	5	6	7	8	9	10
624	50:15:0090301: 112	5000	Для размещения производственных и административных зданий, строений, сооружений и обслуживающих их объектов	50:15:0090301: 112:ЗУ1	Коммунальное обслуживание (3.1)	100	Путем раздела земельного участка	-	-
625	50:22:0000000: 111864	32720	Для размещения производственных и административных зданий, строений, сооружений и обслуживающих их объектов	50:22:0000000: 111864:ЗУ1	Коммунальное обслуживание (3.1)	373	Путем раздела земельного участка	-	-
626	50:22:0000000: 111864	32720	Для размещения производственных и административных зданий, строений, сооружений и обслуживающих их объектов	50:22:0000000: 111864:ЗУ2	Коммунальное обслуживание (3.1)	300	Путем раздела земельного участка	-	-
627	50:22:0000000: 110051	1507	Земельные участки (территории) общего пользования	50:22:0000000: 110051:ЗУ3	Транспорт (7.0)	1372	Путем раздела земельного участка	-	-

1	2	3	4	5	6	7	8	9	10
628	50:22:0060101: 714	10276	Земельные участки (территории) общего пользования	50:22:0060101: 714:ЗУ1	Транспорт (7.0)	9523	Путем раздела земельного участка	-	-
629	50:22:0060101: 714	10276	Земельные участки (территории) общего пользования	50:22:0060101: 714:ЗУ2	Транспорт (7.0)	182	Путем раздела земельного участка	-	-
630	50:15:0090302: 6	1884112	Заготовка древесины; заготовка и сбор недревесных лесных ресурсов, заготовка пищевых лесных ресурсов и сбор лекарственных растений ²⁴	50:15:0090302: 6:ЗУ3	Транспорт (7.0)	2532	Путем раздела земельного участка	Защитные леса	Ногинское лесничество, Салтыковское участковое лесничество, квартал 14, выдел 23, 26, 24,
631	50:22:0060101: 714	10276	Земельные участки (территории) общего пользования	50:22:0060101: 714:ЗУ3	Коммунальное обслуживание (3.1)	94	Путем раздела земельного участка	-	-

²⁴ Осуществление научно-исследовательской деятельности, образовательной деятельности; осуществление рекреационной деятельности; выращивание лесных, плодовых, ягодных, декоративных растений, лекарственных растений; выращивание посадочного материала лесных растений (саженцев, сеянцев); строительство и эксплуатация водохранилищ и иных искусственных водных объектов, а также гидротехнических сооружений, морских портов, морских терминалов, речных портов, причалов; строительство, реконструкция, эксплуатация линейных объектов; осуществление религиозной деятельности; изыскательные работы.

1	2	3	4	5	6	7	8	9	10
632	50:15:0090301: 112	5000	Для размещения производственных и административных зданий, строений, сооружений и обслуживающих их объектов	50:15:0090301: 112:ЗУ2	Транспорт (7.0)	4927	Путем раздела земельного участка	-	-
633	50:22:0060101: 714	10276	Земельные участки (территории) общего пользования	50:22:0060101: 714:ЗУ4	Транспорт (7.0)	476	Путем раздела земельного участка	-	-
651	50:15:0090301: 663	5 958	Заготовка древесины; заготовка и сбор недревесных лесных ресурсов; заготовка пищевых лесных ресурсов и сбор лекарственных растений ²⁵	50:15:0090301: 663:ЗУ1	Транспорт (7.0)	3921	Путем раздела земельного участка	Защитные леса	Ногинское лесничество, Салтыковское участковое лесничество, квартал 14, выдел 18, 13, 20, 25

²⁵ Осуществление научно-исследовательской деятельности, образовательной деятельности; осуществление рекреационной деятельности; выращивание лесных, плодовых, ягодных, декоративных растений, лекарственных растений; выращивание посадочного материала лесных растений (саженцев, сеянцев); строительство и эксплуатация водохранилищ и иных искусственных водных объектов, а также гидротехнических сооружений, морских портов, морских терминалов, речных портов, причалов; строительство, реконструкция, эксплуатация линейных объектов; осуществление религиозной деятельности; изыскательские работы.

1	2	3	4	5	6	7	8	9	10
652	50:15:0090301: 3	307219	Заготовка древесины; заготовка и сбор недревесных лесных ресурсов; заготовка пищевых лесных ресурсов и сбор лекарственных растений ²⁶	50:15:0090301: 3:ЗУ13	Транспорт (7.0)	84491	Путем раздела земельного участка	Защитные леса	Ногинское лесничество, Салтыковское участковое лесничество, квартал 14, выдел 13, 11, 12, 10, 9, 8, 13, 18, 7, 20, 25, 21, 18
653	50:15:0090301: 7	8997	-	50:15:0090301: 7:ЗУ1	Транспорт (7.0)	2445	Путем раздела земельного участка	-	-
654	50:22:0000000: 92470	47087	-	50:22:0000000: 92470:ЗУ1	Транспорт (7.0)	928	Путем раздела земельного участка	-	-
655	50:22:0000000: 92470	47087	-	50:22:0000000: 92470:ЗУ2	Транспорт (7.0)	1101	Путем раздела земельного участка	-	-
658	50:22:0060101: 26	1200	Для ведения садоводства	50:22:0060101: 26:ЗУ1	Транспорт (7.0)	291	Путем раздела земельного участка	-	-
659	50:22:0060101: 29	1190	Для ведения садоводства	50:22:0060101: 29:ЗУ1	Транспорт (7.0)	66	Путем раздела земельного участка	-	-
660	50:22:0060101: 14	1030	Для ведения садоводства	50:22:0060101: 14:ЗУ1	Транспорт (7.0)	465	Путем раздела земельного участка	-	-

²⁶ Осуществление научно-исследовательской деятельности; образовательной деятельности; осуществление рекреационной деятельности; выращивание лесных, плодовых, ягодных, декоративных растений, лекарственных растений; выращивание посадочного материала лесных растений (сеянцев, саженцев); строительство и эксплуатация водохранилищ и иных искусственных водных объектов, а также гидротехнических сооружений, морских портов, морских терминалов, речных портов, причалов; строительство, реконструкция, эксплуатация линейных объектов; осуществление религиозной деятельности; изыскательные работы.

1	2	3	4	5	6	7	8	9	10
661	50:22:0000000: 92470	47087	-	50:22:0000000: 92470:ЗУЗ	Транспорт (7.0)	280	Путем раздела земельного участка	-	-
662	50:22:0000000: 111864	32720	Для размещения производствен- ных и административ- ных зданий, строений, сооружений и обслуживающих их объектов	50:22:0000000: 111864:ЗУЗ	Транспорт (7.0)	31849	Путем раздела земельного участка	-	-
664	50:22:0060102: 460	660	Для ведения садоводства	50:22:0060102: 460:ЗУ1	Транспорт (7.0)	58	Путем раздела земельного участка	-	-
670	50:22:0000000: 110052	7090	Автомобильный транспорт	50:22:0000000: 110052:ЗУ1	Транспорт (7.0)	2674	Путем раздела земельного участка	-	-
671	50:22:0000000: 110052	7090	Автомобильный транспорт	50:22:0000000: 110052:ЗУ2	Транспорт (7.0)	764	Путем раздела земельного участка	-	-
674	50:22:0060104: 1	44067	-	50:22:0060104: 1:ЗУ1	Улично-дорожная сеть (12.0.1)	4855	Путем раздела земельного участка	-	-
-	50:22:0060102: 83	600	Под садоводство	-	Улично-дорожная сеть (12.0.1)	-	Не требуется (полное изъятие)	-	-

1	2	3	4	5	6	7	8	9	10
-	50:22:0060102: 19	600	Под садоводство	-	Улично-дорожная сеть (12.0.1)	-	Не требуется (полное изъятие)	-	-
-	50:22:0060102: 222	600	Под садоводство	-	Улично-дорожная сеть (12.0.1)	-	Не требуется (полное изъятие)	-	-
-	50:22:0060102: 447	611	Для ведения садоводства	-	Улично-дорожная сеть (12.0.1)	-	Не требуется (полное изъятие)	-	-
679	50:22:0000000: 92470	47087	-	50:22:0000000: 92470:ЗУ4	Транспорт (7.0)	110	Путем раздела земельного участка	-	-
681	50:22:0060105: 530	47736	Для рекреационных целей	50:22:0060105: 530:ЗУ1	Транспорт (7.0)	260	Путем раздела земельного участка	-	-
682	77:16:0010105: 28091	105348	Для установления санитарно- защитной зоны полей аэрации и проведения рекультивации земель	77:16:0010105: 28091:ЗУ1	Улично-дорожная сеть (12.0.1)	8593	Путем раздела земельного участка	-	-
683	50:22:0010105: 966	163153	Размещение линейных объектов с инженерными сооружениями	50:22:0010105: 966:ЗУ1	Улично-дорожная сеть (12.0.1)	17237	Путем раздела земельного участка	-	-

1	2	3	4	5	6	7	8	9	10
685	77:16:0010105: 28091	105348	Для установления санитарно- защитной зоны полей азрации и проведения рекультивации земель	77:16:0010105: 28091:ЗУ2	Улично-дорожная сеть (12.0.1)	8770	Путем раздела земельного участка	-	-
743	77:16:0060101: 6	1702	Размещение линейных объектов с инженерными сооружениями	77:16:0060101: 6:ЗУ1	Улично-дорожная сеть (12.0.1)	1686	Путем раздела земельного участка	-	-
634	50:22:0060102	-	-	50:22:0060102: ЗУ1	Улично-дорожная сеть (12.0.1)	79	Образование из земель, находящихся в государствен- ной или муниципаль- ной собственности	-	-
635	50:22:0060102	-	-	50:22:0060102: ЗУ2	Транспорт (7.0)	152	Образование из земель, находящихся в государствен- ной или муниципаль- ной собственности	Защитные леса	Виноградов- ское лесничество, Виноградов- ское сельское участковое лесничество, квартал 1, выдел 23

1	2	3	4	5	6	7	8	9	10
636	50:22:0060105	-	-	50:22:0060105: ЗУ1	Транспорт (7.0)	162	Образование из земель, находящихся в государствен- ной или муниципаль- ной собственности	-	-
637	50:22:0060101	-	-	50:22:0060101: ЗУ12	Транспорт (7.0)	26	Образование из земель, находящихся в государствен- ной или муниципаль- ной собственности	-	-
638	50:15:0090301	-	-	50:15:0090301: ЗУ1	Транспорт (7.0)	81	Образование из земель, находящихся в государствен- ной или муниципаль- ной собственности	-	-
639	50:15:0090301	-	-	50:15:0090301: ЗУ2	Транспорт (7.0)	50	Образование из земель, находящихся в государствен- ной или муниципаль- ной собственности	-	-

1	2	3	4	5	6	7	8	9	10
640	50:22:0060101	-	-	50:22:0060101: ЗУ13	Транспорт (7.0)	3	Образование из земель, находящихся в государствен- ной или муниципаль- ной собственности	-	-
641	50:22:0060101	-	-	50:22:0060101: ЗУ14	Транспорт (7.0)	21	Образование из земель, находящихся в государствен- ной или муниципаль- ной собственности	-	-
642	50:22:0060101	-	-	50:22:0060101: ЗУ15	Транспорт (7.0)	4	Образование из земель, находящихся в государствен- ной или муниципаль- ной собственности	-	-
643	50:22:0060101	-	-	50:22:0060101: ЗУ16	Транспорт (7.0)	13	Образование из земель, находящихся в государствен- ной или муниципаль- ной собственности	-	-

1	2	3	4	5	6	7	8	9	10
644	50:22:0060101	-	-	50:22:0060101: ЗУ17	Транспорт (7.0)	25	Образование из земель, находящихся в государствен- ной или муниципаль- ной собственности	-	-
645	50:15:0090301	-	-	50:15:0090301: ЗУ3	Транспорт (7.0)	5	Образование из земель, находящихся в государствен- ной или муниципаль- ной собственности	-	-
646	50:22:0060104	-	-	50:22:0060104: ЗУ1	Транспорт (7.0)	152	Образование из земель, находящихся в государствен- ной или муниципаль- ной собственности	Защитные леса	Виноградов- ское лесничество, Виноградов- ское сельское участковое лесничество, квартал 1, выдел 10
647	50:22:0060101	-	-	50:22:0060101: ЗУ18	Транспорт (7.0)	3	Образование из земель, находящихся в государствен- ной или муниципаль- ной собственности	-	-

1	2	3	4	5	6	7	8	9	10
648	50:15:0090301	-	-	50:15:0090301: ЗУ4	Транспорт (7.0)	7	Образование из земель, находящихся в государственной или муниципальной собственности	Защитные леса	Ногинское лесничество, Салтыковское участковое лесничество, квартал 14, выдел 21
649	50:15:0090301	-	-	50:15:0090301: ЗУ5	Транспорт (7.0)	4	Образование из земель, находящихся в государственной или муниципальной собственности	-	-
650	50:22:0060101	-	-	50:22:0060101: ЗУ19	Транспорт (7.0)	1	Образование из земель, находящихся в государственной или муниципальной собственности	-	-

1	2	3	4	5	6	7	8	9	10
656	50:22:0060101	-	-	50:22:0060101: ЗУ20	Транспорт (7.0)	968	Образование из земель, находящихся в государственной или муниципальной собственности	Защитные леса	Виноградоское лесничество, Виноградоское сельское участковое лесничество, квартал 1, выдел 20, 21
657	50:15:0090301	-	-	50:15:0090301: ЗУ6	Транспорт (7.0)	150	Образование из земель, находящихся в государственной или муниципальной собственности	Защитные леса	Виноградоское лесничество, Виноградоское сельское участковое лесничество, квартал 1, выдел 21, 25, 20

1	2	3	4	5	6	7	8	9	10
663	50:22:0060102	-	-	50:22:0060102: ЗУЗ	Улично-дорожная сеть (12.0.1)	401	Образование из земель, находящихся в государствен- ной или муниципаль- ной собственности	-	-
680	50:22:0060101	-	-	50:22:0060101: ЗУ21	Транспорт (7.0)	2	Образование из земель, находящихся в государствен- ной или муниципаль- ной собственности	Защитные леса	Виноградов- ское лесничество, Виноградов- ское сельское участковое лесничество, квартал 1, выдел 21
684	77:16:0060101	-	-	77:16:0060101: ЗУ1	Улично-дорожная сеть (12.0.1)	1106	Образование из земель, находящихся в государствен- ной или муниципаль- ной собственности	Защитные леса	Виноградов- ское лесничество, Виноградов- ское сельское участковое лесничество, квартал 1, выдел 10, 11
-	50:22:0030401: 623	331	Для ведения садоводства	-	Улично-дорожная сеть (12.0.1)	-	Не требуется (полное изъятие)	-	-
-	50:22:0030401: 2932	1500	Ведение садоводства	-	Улично-дорожная сеть (12.0.1)	-	Не требуется (полное изъятие)	-	-

1	2	3	4	5	6	7	8	9	10
-	50:22:0030401: 2921	1500	Ведение садоводства	-	Улично-дорожная сеть (12.0.1)	-	Не требуется (полное изъятие)	-	-
-	50:22:0030401: 2929	1501	Ведение садоводства	-	Улично-дорожная сеть (12.0.1)	-	Не требуется (полное изъятие)	-	-
-	50:22:0030401: 2924	1094	Ведение садоводства	-	Улично-дорожная сеть (12.0.1)	-	Не требуется (полное изъятие)	-	-
-	50:22:0030401: 2925	1029	Садоводство	-	Улично-дорожная сеть (12.0.1)	-	Не требуется (полное изъятие)	-	-
-	50:22:0060109: 228	610	Ведение садоводства	-	Транспорт (7.0)	-	Не требуется (полное изъятие)	-	-
-	50:22:0060109: 354	833	Для садоводства	-	Транспорт (7.0)	-	Не требуется (полное изъятие)	-	-
-	50:22:0060107: 4961	4	Сведения отсутствуют	-	Улично-дорожная сеть (12.0.1)	-	Не требуется (полное изъятие)	-	-
-	50:22:0060109: 307	585	Садоводство	-	Транспорт (7.0)	-	Не требуется (полное изъятие)	-	-
-	50:15:0090202: 439	238	Под жилую застройку индивидуальную	-	Улично-дорожная сеть (12.0.1)	-	Не требуется (полное изъятие)	-	-

1	2	3	4	5	6	7	8	9	10
-	50:15:0090202: 443	193	Для размещения административных зданий и спортивно-оздоровительных сооружений, для размещения производственной базы; под жилую застройку индивидуальную	-	Улично-дорожная сеть (12.0.1)	-	Не требуется (полное изъятие)	-	-
-	50:15:0031002: 42	64		-	Транспорт (7.0)	-	Не требуется (полное изъятие)	-	-
-	50:15:0090202: 335	351	Под жилую застройку индивидуальную	-	Улично-дорожная сеть (12.0.1)	-	Не требуется (полное изъятие)	-	-
-	50:15:0090202: 187	1034	Для ведения личного подсобного хозяйства	-	Улично-дорожная сеть (12.0.1)	-	Не требуется (полное изъятие)	-	-
-	50:22:0030401: 2612	600	Для индивидуального жилищного строительства	-	Улично-дорожная сеть (12.0.1)	-	Не требуется (полное изъятие)	-	-
-	50:15:0090202: 107	972	Для индивидуального жилищного строительства	-	Улично-дорожная сеть (12.0.1)	-	Не требуется (полное изъятие)	-	-

1	2	3	4	5	6	7	8	9	10
-	50:15:0090202: 504	561	Для размещения административных зданий и спортивно-оздоровительных сооружений, для размещения производственной базы; под жилую застройку индивидуальную	-	Улично-дорожная сеть (12.0.1)	-	Не требуется (полное изъятие)	-	-
-	50:22:0060109: 25	578	Для садоводства	-	Транспорт (7.0)	-	Не требуется (полное изъятие)	-	-
-	50:22:0060109: 226	842	Под садоводство	-	Транспорт (7.0)	-	Не требуется (полное изъятие)	-	-
-	50:22:0060109: 158	570	Садоводство	-	Транспорт (7.0)	-	Не требуется (полное изъятие)	-	-
-	50:22:0060109: 19	560	Для ведения садоводства	-	Транспорт (7.0)	-	Не требуется (полное изъятие)	-	-
-	50:22:0030401: 2919	1500	Ведение садоводства	-	Улично-дорожная сеть (12.0.1)	-	Не требуется (полное изъятие)	-	-
-	50:22:0030401: 2917	1500	Ведение садоводства	-	Улично-дорожная сеть (12.0.1)	-	Не требуется (полное изъятие)	-	-
-	50:22:0030401: 2923	1500	Ведение садоводства	-	Улично-дорожная сеть (12.0.1)	-	Не требуется (полное изъятие)	-	-

1	2	3	4	5	6	7	8	9	10
-	50:22:0060109: 447	563	Для садоводства	-	Улично-дорожная сеть (12.0.1)	-	Не требуется (полное изъятие)	-	-
-	50:22:0060109: 330	590	Под садоводство	-	Транспорт (7.0)	-	Не требуется (полное изъятие)	-	-
-	50:22:0060107: 786	1200	Для ведения личного подсобного хозяйства	-	Улично-дорожная сеть (12.0.1)	-	Не требуется (полное изъятие)	-	-
-	50:22:0000000: 98463	320	-	-	Улично-дорожная сеть (12.0.1)	-	Не требуется (полное изъятие)	-	-
-	50:22:0040304: 87	79	Для размещения, обслуживания и эксплуатации опоры № 20 ВЛ 110 кВ «Малаховка- Болятино 1,2»	-	Улично-дорожная сеть (12.0.1)	-	Не требуется (полное изъятие)	-	-
-	50:22:0040506: 196	300	Для садоводства	-	Транспорт (7.0)	-	Не требуется (полное изъятие)	-	-
-	50:22:0060705: 509	79	Для размещения, обслуживания и эксплуатации опоры № 17 ВЛ 110 кВ «Малаховка- Болятино 1,2»	-	Улично-дорожная сеть (12.0.1)	-	Не требуется (полное изъятие)	-	-
-	50:22:0060109: 393	1002	Садоводство	-	Транспорт (7.0)	-	Не требуется (полное изъятие)	-	-

1	2	3	4	5	6	7	8	9	10
-	50:15:0090202: 4	916	Под жилую застройку Индивидуальную	-	Улично-дорожная сеть (12.0.1)	-	Не требуется (полное изъятие)	-	-
-	50:15:0090201: 9	800	Для ведения личного подсобного хозяйства	-	Транспорт (7.0)	-	Не требуется (полное изъятие)	-	-
-	50:15:0031002: 44	64	-	-	Транспорт (7.0)	-	Не требуется (полное изъятие)	-	-
-	50:15:0090202: 438	234	Под жилую застройку индивидуальную	-	Улично-дорожная сеть (12.0.1)	-	Не требуется (полное изъятие)	-	-
-	50:15:0031002: 29	77	-	-	Транспорт (7.0)	-	Не требуется (полное изъятие)	-	-
-	50:22:0030401: 691	600	Для садоводства	-	Улично-дорожная сеть (12.0.1)	-	Не требуется (полное изъятие)	-	-
-	50:22:0040104: 1151	99	Объекты придорожного сервиса	-	Улично-дорожная сеть (12.0.1)	-	Не требуется (полное изъятие)	-	-
-	50:22:0030401: 2606	600	Для индивидуального жилищного строительства	-	Улично-дорожная сеть (12.0.1)	-	Не требуется (полное изъятие)	-	-
-	50:22:0030401: 2615	600	Для индивидуального жилищного строительства	-	Улично-дорожная сеть (12.0.1)	-	Не требуется (полное изъятие)	-	-
-	50:22:0030401: 613	328	Для садоводства	-	Улично-дорожная сеть (12.0.1)	-	Не требуется (полное изъятие)	-	-

1	2	3	4	5	6	7	8	9	10
-	50:22:0030401: 587	517	-	-	Улично-дорожная сеть (12.0.1)	-	Не требуется (полное изъятие)	-	-
-	50:22:0060109: 109	560	Под садоводство	-	Транспорт (7.0)	-	Не требуется (полное изъятие)	-	-
-	50:22:0060109: 52	560	Для садоводства	-	Транспорт (7.0)	-	Не требуется (полное изъятие)	-	-
-	50:22:0030401: 2617	600	Для индивидуального жилищного строительства	-	Улично-дорожная сеть (12.0.1)	-	Не требуется (полное изъятие)	-	-
-	50:22:0030401: 678	600	Для садоводства	-	Улично-дорожная сеть (12.0.1)	-	Не требуется (полное изъятие)	-	-
-	50:22:0060109: 415	560	Под садоводство	-	Транспорт (7.0)	-	Не требуется (полное изъятие)	-	-
-	50:15:0090202: 186	1033	Для ведения личного подсобного хозяйства	-	Улично-дорожная сеть (12.0.1)	-	Не требуется (полное изъятие)	-	-
-	50:15:0031002: 43	12		-	Транспорт (7.0)	-	Не требуется (полное изъятие)	-	-
-	50:15:0090202: 119	921	Под жилую застройку индивидуальную	-	Улично-дорожная сеть (12.0.1)	-	Не требуется (полное изъятие)	-	-
-	50:15:0090202: 440	150	Под жилую застройку индивидуальную	-	Улично-дорожная сеть (12.0.1)	-	Не требуется (полное изъятие)	-	-

1	2	3	4	5	6	7	8	9	10
-	50:15:0090202: 442	217	Для размещения административных зданий и спортивно-оздоровительных сооружений, для размещения производственной базы; под жилую застройку индивидуальную	-	Улично-дорожная сеть (12.0.1)	-	Не требуется (полное изъятие)	-	-
-	50:22:0060109: 61	560	Для ведения садоводства	-	Транспорт (7.0)	-	Не требуется (полное изъятие)	-	-
-	50:22:0030401: 2931	1500	Ведение садоводства	-	Улично-дорожная сеть (12.0.1)	-	Не требуется (полное изъятие)	-	-
-	50:22:0060109: 156	560	Под садоводство	-	Транспорт (7.0)	-	Не требуется (полное изъятие)	-	-
-	50:22:0030401: 2916	1500	Ведение садоводства	-	Улично-дорожная сеть (12.0.1)	-	Не требуется (полное изъятие)	-	-
-	50:22:0030401: 2914	1500	Ведение садоводства	-	Улично-дорожная сеть (12.0.1)	-	Не требуется (полное изъятие)	-	-
-	50:22:0030401: 2920	1500	Ведение садоводства	-	Улично-дорожная сеть (12.0.1)	-	Не требуется (полное изъятие)	-	-
-	50:22:0030401: 2915	2195	Садоводство	-	Улично-дорожная сеть (12.0.1)	-	Не требуется (полное изъятие)	-	-

1	2	3	4	5	6	7	8	9	10
-	50:22:0060109: 131	600	Под садоводство	-	Транспорт (7.0)	-	Не требуется (полное изъятие)	-	-
-	50:22:0060109: 101	630	Под садоводство	-	Транспорт (7.0)	-	Не требуется (полное изъятие)	-	-
-	50:22:0030401: 555	347	Для садоводства	-	Улично-дорожная сеть (12.0.1)	-	Не требуется (полное изъятие)	-	-
-	50:22:0030401: 2614	600	Для индивидуального жилищного строительства	-	Улично-дорожная сеть (12.0.1)	-	Не требуется (полное изъятие)	-	-
-	50:22:0030401: 556	430	Для садоводства	-	Улично-дорожная сеть (12.0.1)	-	Не требуется (полное изъятие)	-	-
-	50:15:0090202: 490	453	Для размещения административ- ных зданий и спортивно- оздоровительных сооружений, для размещения производствен- ной базы; под жилую застройку индивидуальную	-	Улично-дорожная сеть (12.0.1)	-	Не требуется (полное изъятие)	-	-

1	2	3	4	5	6	7	8	9	10
-	50:15:0090202: 497	582	Для размещения административных зданий и спортивных-оздоровительных сооружений, для размещения производственной базы; под жилую застройку индивидуальную	-	Улично-дорожная сеть (12.0.1)	-	Не требуется (полное изъятие)	-	-
-	50:15:0090202: 483	525	Для размещения административных зданий и спортивных-оздоровительных сооружений, для размещения производственной базы; под жилую застройку индивидуальную	-	Улично-дорожная сеть (12.0.1)	-	Не требуется (полное изъятие)	-	-
-	50:22:0060109: 15	610	Под садоводство	-	Транспорт (7.0)	-	Не требуется (полное изъятие)	-	-
-	50:22:0060109: 50	757	Для садоводства	-	Транспорт (7.0)	-	Не требуется (полное изъятие)	-	-
-	50:22:0030401: 2599	600	Для индивидуального жилищного строительства	-	Улично-дорожная сеть (12.0.1)	-	Не требуется (полное изъятие)	-	-

1	2	3	4	5	6	7	8	9	10
-	50:22:0030401: 2922	1000	Введение садоводства	-	Улично-дорожная сеть (12.0.1)	-	Не требуется (полное изъятие)	-	-
-	50:22:0030401: 2927	1500	Ведение садоводства	-	Улично-дорожная сеть (12.0.1)	-	Не требуется (полное изъятие)	-	-
-	50:15:0090202: 503	630	Для размещения административных зданий и спортивно-оздоровительных сооружений, для размещения производственной базы; под жилую застройку индивидуальную	-	Улично-дорожная сеть (12.0.1)	-	Не требуется (полное изъятие)	-	-
-	50:22:0030401: 2627	600	Ведение садоводства	-	Улично-дорожная сеть (12.0.1)	-	Не требуется (полное изъятие)	-	-
-	50:22:0030401: 1	347	Для садоводства	-	Улично-дорожная сеть (12.0.1)	-	Не требуется (полное изъятие)	-	-
-	50:22:0030401: 2613	600	Для индивидуального жилищного строительства	-	Улично-дорожная сеть (12.0.1)	-	Не требуется (полное изъятие)	-	-
-	50:22:0030401: 687	600	Для садоводства	-	Улично-дорожная сеть (12.0.1)	-	Не требуется (полное изъятие)	-	-
-	50:22:0030401: 2930	1500	Ведение садоводства	-	Улично-дорожная сеть (12.0.1)	-	Не требуется (полное изъятие)	-	-

1	2	3	4	5	6	7	8	9	10
-	50:15:0090202: 359	207	Под жилую застройку индивидуальную	-	Улично-дорожная сеть (12.0.1)	-	Не требуется (полное изъятие)	-	-
-	50:15:0090202: 33	835	Под жилую застройку индивидуальную	-	Улично-дорожная сеть (12.0.1)	-	Не требуется (полное изъятие)	-	-
-	50:22:0030401: 2616	600	Для индивидуального жилищного строительства	-	Улично-дорожная сеть (12.0.1)	-	Не требуется (полное изъятие)	-	-
-	50:15:0090202: 185	1033	Для ведения личного подсобного хозяйства	-	Улично-дорожная сеть (12.0.1)	-	Не требуется (полное изъятие)	-	-
-	50:15:0090202: 860	220	Для размещения административных зданий и спортивно-оздоровительных сооружений, для размещения производственной базы; под жилую застройку индивидуальную	-	Улично-дорожная сеть (12.0.1)	-	Не требуется (полное изъятие)	-	-
-	50:22:0030401: 683	600	Для садоводства	-	Улично-дорожная сеть (12.0.1)	-	Не требуется (полное изъятие)	-	-
-	50:22:0030401: 425	381	-	-	Улично-дорожная сеть (12.0.1)	-	Не требуется (полное изъятие)	-	-

1	2	3	4	5	6	7	8	9	10
-	50:22:0030401: 2928	1500	Ведение садоводства	-	Улично-дорожная сеть (12.0.1)	-	Не требуется (полное изъятие)	-	-
-	50:22:0030401: 2926	1000	Ведение садоводства	-	Улично-дорожная сеть (12.0.1)	-	Не требуется (полное изъятие)	-	-
-	50:22:0030401: 2918	1500	Ведение садоводства	-	Улично-дорожная сеть (12.0.1)	-	Не требуется (полное изъятие)	-	-
-	50:22:0030401: 404	435	Для садоводства	-	Улично-дорожная сеть (12.0.1)	-	Не требуется (полное изъятие)	-	-
-	50:15:0090202: 481	438	Для размещения административных зданий и спортивно-оздоровительных сооружений, для размещения производственной базы; под жилую застройку индивидуальную	-	Улично-дорожная сеть (12.0.1)	-	Не требуется (полное изъятие)	-	-
-	50:50:0020301: 20	774	Под помещениями	-	Улично-дорожная сеть (12.0.1)	-	Не требуется (полное изъятие)	-	-
-	50:22:0030401: 2636	600	Для садоводства и огородничества	-	Улично-дорожная сеть (12.0.1)	-	Не требуется (полное изъятие)	-	-
-	50:22:0060109: 205	589	Под садоводство	-	Транспорт (7.0)	-	Не требуется (полное изъятие)	-	-

1	2	3	4	5	6	7	8	9	10
-	50:22:0060109: 237	623	Для ведения садоводства	-	Транспорт (7.0)	-	Не требуется (полное изъятие)	-	-
-	50:22:0060109: 175	560	Под садоводство	-	Транспорт (7.0)	-	Не требуется (полное изъятие)	-	-
-	50:22:0060109: 124	610	Садоводство	-	Транспорт (7.0)	-	Не требуется (полное изъятие)	-	-
-	50:22:0060109: 271	577	Для садоводства	-	Транспорт (7.0)	-	Не требуется (полное изъятие)	-	-
-	50:15:0090202: 153	1181	Для индивидуального жилищного строительства	-	Улично-дорожная сеть (12.0.1)	-	Не требуется (полное изъятие)	-	-
-	50:15:0090202: 362	145	Под жилую застройку индивидуальную	-	Улично-дорожная сеть (12.0.1)	-	Не требуется (полное изъятие)	-	-
-	50:15:0090202: 493	509	Для размещения административных зданий и спортивных-оздоровительных сооружений, для размещения производственной базы; под жилую застройку индивидуальную	-	Улично-дорожная сеть (12.0.1)	-	Не требуется (полное изъятие)	-	-

1	2	3	4	5	6	7	8	9	10
-	50:15:0090202: 859	220	Для размещения административных зданий и спортивно-оздоровительных сооружений, для размещения производственной базы; под жилую застройку индивидуальную	-	Улично-дорожная сеть (12.0.1)	-	Не требуется (полное изъятие)	-	-
-	50:15:0090202: 38	652	Под жилую застройку индивидуальную	-	Улично-дорожная сеть (12.0.1)	-	Не требуется (полное изъятие)	-	-
-	50:22:0060109: 95	672	Для ведения садоводства	-	Транспорт (7.0)	-	Не требуется (полное изъятие)	-	-
-	50:22:0060109: 358	695	Под садоводство	-	Транспорт (7.0)	-	Не требуется (полное изъятие)	-	-
-	50:15:0090202: 143	1274	Под жилую застройку индивидуальную	-	Улично-дорожная сеть (12.0.1)	-	Не требуется (полное изъятие)	-	-
-	50:15:0090202: 336	300	Под жилую застройку индивидуальную	-	Улично-дорожная сеть (12.0.1)	-	Не требуется (полное изъятие)	-	-
-	50:22:0030401: 2933	882	Ведение садоводства	-	Улично-дорожная сеть (12.0.1)	-	Не требуется (полное изъятие)	-	-

1	2	3	4	5	6	7	8	9	10
-	50:15:0090202: 491	590	Для размещения административных зданий и спортивных-оздоровительных сооружений, для размещения производственной базы; под жилую застройку индивидуальную	-	Улично-дорожная сеть (12.0.1)	-	Не требуется (полное изъятие)	-	-
-	50:22:0060109: 327	582	Для ведения садоводства	-	Транспорт (7.0)	-	Не требуется (полное изъятие)	-	-
-	50:15:0090202: 510	312	Для размещения административных зданий и спортивных-оздоровительных сооружений, для размещения производственной базы; под жилую застройку индивидуальную	-	Улично-дорожная сеть (12.0.1)	-	Не требуется (полное изъятие)	-	-
-	50:22:0060101: 679	106	Под застройку жилыми зданиями, объектами культурно-бытового и социального назначения	-	Коммунальное обслуживание (3.1)	-	Не требуется (полное изъятие)	-	-

1	2	3	4	5	6	7	8	9	10
-	50:22:0030401: 2597	600	Для индивидуального жилищного строительства	-	Улично-дорожная сеть (12.0.1)	-	Не требуется (полное изъятие)	-	-
-	50:15:0090202: 506	513	Для размещения административных зданий и спортивно-оздоровительных сооружений, для размещения производственной базы; под жилую застройку индивидуальную	-	Улично-дорожная сеть (12.0.1)	-	Не требуется (полное изъятие)	-	-
-	50:22:0040304: 18	800	Для садоводства	-	Улично-дорожная сеть (12.0.1)	-	Не требуется (полное изъятие)	-	-
-	50:15:0090202: 361	216	Под жилую застройку индивидуальную	-	Улично-дорожная сеть (12.0.1)	-	Не требуется (полное изъятие)	-	-
-	50:15:0090202: 492	635	Для размещения административных зданий и спортивно-оздоровительных сооружений, для размещения производственной базы; под жилую застройку индивидуальную	-	Улично-дорожная сеть (12.0.1)	-	Не требуется (полное изъятие)	-	-

1	2	3	4	5	6	7	8	9	10
-	50:22:0040111: 10	2462	Под торговый центр и пункт общественного питания	-	Улично-дорожная сеть (12.0.1)	-	Не требуется (полное изъятие)	-	-
-	50:15:0090202: 505	567	Для размещения административных зданий и спортивно-оздоровительных сооружений, для размещения производственной базы, под жилую застройку индивидуальную	-	Улично-дорожная сеть (12.0.1)	-	Не требуется (полное изъятие)	-	-
-	50:22:0060109: 3	570	Для ведения садоводства	-	Транспорт (7.0)	-	Не требуется (полное изъятие)	-	-
-	50:22:0040304: 1	600	Для садоводства	-	Транспорт (7.0)	-	Не требуется (полное изъятие)	-	-
-	50:22:0040304: 84	33	Для размещения, обслуживания и эксплуатации опоры № 21 ВЛ 110 кВ «Малаховка-Болтино 1,2»	-	Улично-дорожная сеть (12.0.1)	-	Не требуется (полное изъятие)	-	-
-	50:15:0090202: 523	3257	Под жилую застройку индивидуальную	-	Улично-дорожная сеть (12.0.1)	-	Не требуется (полное изъятие)	-	-

1	2	3	4	5	6	7	8	9	10
-	50:15:0090201: 621	1023	Ведение личного подсобного хозяйства	-	Улично-дорожная сеть (12.0.1)	-	Не требуется (полное изъятие)	-	-
-	50:22:0060109: 191	631	Под садоводство	-	Транспорт (7.0)	-	Не требуется (полное изъятие)	-	-
-	50:22:0060103: 6	830	Автомобильный транспорт	-	-	-	Не требуется	-	-
-	50:22:0060103: 9	1548	Строительство, реконструкция, эксплуатация линейных объектов	-	-	-	Не требуется	-	-
-	50:22:0060103: 7	460	Строительство, реконструкция, эксплуатация линейных объектов	-	-	-	Не требуется	-	-
-	50:22:0060103: 8	990	Строительство, реконструкция, эксплуатация линейных объектов	-	-	-	Не требуется	-	-

1	2	3	4	5	6	7	8	9	10
-	50:15:0090301: 1330	2228	Объекты придорожного сервиса, вспомогательный вид разрешенного использования: магазины, общественное питание	-	Транспорт (7.0)	-	Не требуется (полное изъятие)	-	-
-	50:22:0000000: 107222	93	Коммунальное обслуживание	-	Транспорт (7.0)	-	Не требуется (полное изъятие)	-	-
-	50:22:0000000: 107223	175	Коммунальное обслуживание	-	Транспорт (7.0)	-	Не требуется (полное изъятие)	-	-
-	50:15:0090301: 1329	954	Объекты придорожного сервиса, вспомогательный вид разрешенного использования: магазины, общественное питание	-	Транспорт (7.0)	-	Не требуется (полное изъятие)	-	-

1	2	3	4	5	6	7	8	9	10
-	50:15:0090301: 89	5217	Для размещения производственных и административных зданий, строений, сооружений и обслуживающих их объектов, вспомогательный вид разрешенного использования - магазины, общественное питание	-	Транспорт (7.0)	-	Не требуется (полное изъятие)	-	-
-	50:15:0090301: 86	1585	Для размещения производственных и административных зданий, строений, сооружений и обслуживающих их объектов	-	Транспорт (7.0)	-	Не требуется (полное изъятие)	-	-

1	2	3	4	5	6	7	8	9	10
-	50:22:0060105: 624	648	Для установления санитарно- защитной зоны полей аэрации и проведения рекультивации земель	-	Транспорт (7.0)	-	Не требуется (полное изъятие)	-	-
-	50:15:0090301: 6	1003	Для размещения производствен- ных и административ- ных зданий, строений, сооружений и обслуживающих их объектов	-	Транспорт (7.0)	-	Не требуется (полное изъятие)	-	-
-	50:22:0060101: 601	95	Для строительства газопровода	-	Улично-дорожная сеть (12.0.1)	-	Не требуется (полное изъятие)	-	-
-	50:22:0060102: 448	634	Для ведения садоводства	-	Улично-дорожная сеть (12.0.1)	-	Не требуется (полное изъятие)	-	-

1	2	3	4	5	6	7	8	9	10
-	50:15:0090301: 91	7601	Легкая промышленность, пищевая промышленность, вспомогательный вид разрешенного использования - объекты придорожного сервиса	-	Транспорт (7.0)	-	Не требуется (полное изъятие)	-	-
-	50:15:0090301: 87	3415	Для размещения производствен- ных и административ- ных зданий, строений, сооружений и обслуживающих их объектов	-	Транспорт (7.0)	-	Не требуется (полное изъятие)	-	-
-	50:22:0060101: 24	1150	Для ведения садоводства	-	Транспорт (7.0)	-	Не требуется (полное изъятие)	-	-
-	50:22:0060101: 25	920	Для ведения садоводства	-	Транспорт (7.0)	-	Не требуется (полное изъятие)	-	-
-	50:22:0060101: 13	720	Для ведения садоводства	-	Транспорт (7.0)	-	Не требуется (полное изъятие)	-	-
-	50:22:0060101: 30	810	Для ведения садоводства	-	Транспорт (7.0)	-	Не требуется (полное изъятие)	-	-

1	2	3	4	5	6	7	8	9	10
-	50:22:0060101: 28	970	Для ведения садоводства	-	Транспорт (7.0)	-	Не требуется (полное изъятие)	-	-
-	50:22:0060101: 705	500	Для ведения садоводства	-	Транспорт (7.0)	-	Не требуется (полное изъятие)	-	-
-	50:22:0060101: 23	920	Для ведения садоводства	-	Улично-дорожная сеть (12.0.1)	-	Не требуется (полное изъятие)	-	-
-	50:22:0060101: 3	12880	Для размещения производственных и административных зданий, строений, сооружений и обслуживающих их объектов	-	Транспорт (7.0)	-	Не требуется (полное изъятие)	-	-
-	50:22:0060101: 4	56360	Для размещения производственных и административных зданий, строений, сооружений и обслуживающих их объектов	-	Транспорт (7.0)	-	Не требуется (полное изъятие)	-	-

1	2	3	4	5	6	7	8	9	10
-	50:22:0060101: 5	11735	Для размещения производственных и административных данных, строений, сооружений и обслуживающих их объектов	-	Транспорт (7.0)	-	Не требуется (полное изъятие)	-	-
-	50:22:0000000: 113482	291	Строительство, реконструкция, эксплуатация линейных объектов	-	-	-	Не требуется	-	-
-	50:22:0060101: 716	68	Автомобильный транспорт	-	-	-	Не требуется	-	-
-	50:22:0000000: 113496	730	Автомобильный транспорт	-	-	-	Не требуется	-	-
-	50:22:0000000: 113496	730	Автомобильный транспорт	-	-	-	Не требуется	-	-
-	50:22:0060104: 6	4526	Автомобильный транспорт	-	-	-	Не требуется	-	-
-	50:15:0000000: 151297	3115	Автомобильный транспорт	-	-	-	Не требуется	-	-
-	50:22:0060101: 729	196	Автомобильный транспорт	-	-	-	Не требуется	-	-
-	50:15:0000000: 151296	21	Автомобильный транспорт	-	-	-	Не требуется	-	-
-	50:22:0000000: 115314	2749	Автомобильный транспорт	-	-	-	Не требуется	-	-

1	2	3	4	5	6	7	8	9	10
Образуемые земельные участки в зоне планируемого размещения линейных объектов, подлежащих реконструкции в связи с изменением их местоположения									
449	50:15:0031002	-	-	50:15:0031002: ЗУ15	Коммунальное обслуживание (3.1)	888	Образование из земель, находящихся в государствен- ной или муниципаль- ной собственности	-	-
450	50:22:0040304	-	-	50:22:0040304: ЗУ8	Коммунальное обслуживание (3.1)	124	Образование из земель, находящихся в государствен- ной или муниципаль- ной собственности	-	-
451	50:22:0030401	-	-	50:22:0030401: ЗУ17	Коммунальное обслуживание (3.1)	2089	Образование из земель, находящихся в государствен- ной или муниципаль- ной собственности	-	-

1	2	3	4	5	6	7	8	9	10
452	50:22:0030401	-	-	50:22:0030401: ЗУ18	Коммунальное обслуживание (3.1)	706	Образование из земель, находящихся в государствен- ной или муниципаль- ной собственности	-	-
453	50:50:0020211	-	-	50:50:0020211: ЗУ6	Коммунальное обслуживание (3.1)	77	Образование из земель, находящихся в государствен- ной или муниципаль- ной собственности	-	-
454	50:50:0020303	-	-	50:50:0020303: ЗУ3	Коммунальное обслуживание (3.1)	83	Образование из земель, находящихся в государствен- ной или муниципаль- ной собственности	-	-
455	50:50:0020303	-	-	50:50:0020303: ЗУ4	Коммунальное обслуживание (3.1)	31	Образование из земель, находящихся в государствен- ной или муниципаль- ной собственности	-	-

1	2	3	4	5	6	7	8	9	10
456	50:22:0040104	-	-	50:22:0040104: ЗУ6	Коммунальное обслуживание (3.1)	549	Образование из земель, находящихся в государствен- ной или муниципаль- ной собственности	-	-
457	50:50:0020211	-	-	50:50:0020211: ЗУ7	Коммунальное обслуживание (3.1)	1250	Образование из земель, находящихся в государствен- ной или муниципаль- ной собственности	-	-
458	50:50:0020303	-	-	50:50:0020303: ЗУ5	Коммунальное обслуживание (3.1)	139	Образование из земель, находящихся в государствен- ной или муниципаль- ной собственности	-	-
459	50:22:0030401	-	-	50:22:0030401: ЗУ19	Коммунальное обслуживание (3.1)	1115	Образование из земель, находящихся в государствен- ной или муниципаль- ной собственности	-	-

1	2	3	4	5	6	7	8	9	10
460	50:22:0040304	-	-	50:22:0040304: ЗУ9	Коммунальное обслуживание (3.1)	3	Образование из земель, находящихся в государствен- ной или муниципаль- ной собственности	-	-
461	50:15:0090102	-	-	50:15:0090102: ЗУ2	Коммунальное обслуживание (3.1)	485	Образование из земель, находящихся в государствен- ной или муниципаль- ной собственности	-	-
464	50:15:0090202	-	-	50:15:0090202: ЗУ15	Коммунальное обслуживание (3.1)	242	Образование из земель, находящихся в государствен- ной или муниципаль- ной собственности	-	-
465	50:22:0040110	-	-	50:22:0040110: ЗУ2	Коммунальное обслуживание (3.1)	470	Образование из земель, находящихся в государствен- ной или муниципаль- ной собственности	-	-

1	2	3	4	5	6	7	8	9	10
466	50:22:0030401	-	-	50:22:0030401: ЗУ20	Коммунальное обслуживание (3.1)	68	Образование из земель, находящихся в государствен- ной или муниципаль- ной собственности	-	-
467	50:15:0090102	-	-	50:15:0090102: ЗУ3	Коммунальное обслуживание (3.1)	9	Образование из земель, находящихся в государствен- ной или муниципаль- ной собственности	-	-
469	50:50:0020212	-	-	50:50:0020212: ЗУ2	Коммунальное обслуживание (3.1)	86	Образование из земель, находящихся в государствен- ной или муниципаль- ной собственности	-	-
470	50:15:0090202	-	-	50:15:0090202: ЗУ16	Коммунальное обслуживание (3.1)	804	Образование из земель, находящихся в государствен- ной или муниципаль- ной собственности	-	-

1	2	3	4	5	6	7	8	9	10
471	50:22:0040104	-	-	50:22:0040104: ЗУ7	Коммунальное обслуживание (3.1)	124	Образование из земель, находящихся в государствен- ной или муниципаль- ной собственности	-	-
472	50:22:0060109	-	-	50:22:0060109: ЗУ15	Коммунальное обслуживание (3.1)	117	Образование из земель, находящихся в государствен- ной или муниципаль- ной собственности	-	-
473	50:22:0060107	-	-	50:22:0060107: ЗУ5	Коммунальное обслуживание (3.1)	165	Образование из земель, находящихся в государствен- ной или муниципаль- ной собственности	-	-
474	50:22:0030401	-	-	50:22:0030401: ЗУ21	Коммунальное обслуживание (3.1)	30	Образование из земель, находящихся в государствен- ной или муниципаль- ной собственности	-	-

1	2	3	4	5	6	7	8	9	10
475	50:22:0040104	-	-	50:22:0040104: ЗУ8	Коммунальное обслуживание (3.1)	1713	Образование из земель, находящихся в государствен- ной или муниципаль- ной собственности	-	-
476	50:22:0040104	-	-	50:22:0040104: ЗУ9	Коммунальное обслуживание (3.1)	152	Образование из земель, находящихся в государствен- ной или муниципаль- ной собственности	-	-
477	50:50:0020212	-	-	50:50:0020212: ЗУ3	Коммунальное обслуживание (3.1)	162	Образование из земель, находящихся в государствен- ной или муниципаль- ной собственности	-	-
478	50:15:0031002	-	-	ЗУ17	Коммунальное обслуживание (3.1)	15	Образование из земель, находящихся в государствен- ной или муниципаль- ной собственности	-	-

1	2	3	4	5	6	7	8	9	10
479	50:50:0020308	-	-	50:50:0020308: ЗУ4	Коммунальное обслуживание (3.1)	94	Образование из земель, находящихся в государствен- ной или муниципаль- ной собственности	-	-
480	50:50:0020212	-	-	50:50:0020212: ЗУ1	Коммунальное обслуживание (3.1)	6	Образование из земель, находящихся в государствен- ной или муниципаль- ной собственности	-	-
481	50:22:0030401	-	-	50:22:0030401: ЗУ22	Коммунальное обслуживание (3.1)	76	Образование из земель, находящихся в государствен- ной или муниципаль- ной собственности	-	-
482	50:22:0030401	-	-	50:22:0030401: ЗУ23	Коммунальное обслуживание (3.1)	226	Образование из земель, находящихся в государствен- ной или муниципаль- ной собственности	-	-

1	2	3	4	5	6	7	8	9	10
483	50:50:0020302	-	-	50:50:0020302: ЗУ3	Коммунальное обслуживание (3.1)	454	Образование из земель, находящихся в государствен- ной или муниципаль- ной собственности	-	-
484	50:22:0060705	-	-	50:22:0060705: ЗУ2	Коммунальное обслуживание (3.1)	1983	Образование из земель, находящихся в государствен- ной или муниципаль- ной собственности	-	-
485	50:15:0090202	-	-	50:15:0090202: ЗУ17	Коммунальное обслуживание (3.1)	110	Образование из земель, находящихся в государствен- ной или муниципаль- ной собственности	-	-

1	489	50:15:0090202	2	50:15:0090202: ЗУ18	5	50:15:0090202: ЗУ18	6	Коммунальное обслуживание (3.1)	7	201	8	Образование из земель, находящихся в государствен- ной или муниципаль- ной собственности	9	Защитные леса	10	Ногинское лесничество, Салтыковский лесопарк, квартал 14, выдел 31, Виноградов- ское лесничество, Виноградов- ское сельское участковое лесничество, квартал 1, выдел 1
	490	50:22:0040104		50:22:0040104: ЗУ10		50:22:0040104: ЗУ10		Коммунальное обслуживание (3.1)		509		Образование из земель, находящихся в государствен- ной или муниципаль- ной собственности		-		-
	491	50:22:0040104		50:22:0040104: ЗУ11		50:22:0040104: ЗУ11		Коммунальное обслуживание (3.1)		125		Образование из земель, находящихся в государствен- ной или муниципаль- ной собственности		-		-

1	2	3	4	5	6	7	8	9	10
492	50:22:0040104	-	-	50:22:0040104: ЗУ12	Коммунальное обслуживание (3.1)	33	Образование из земель, находящихся в государствен- ной или муниципаль- ной собственности	-	-
493	50:22:0040104	-	-	50:22:0040104: ЗУ13	Коммунальное обслуживание (3.1)	10	Образование из земель, находящихся в государствен- ной или муниципаль- ной собственности	-	-
494	50:22:0060107	-	-	50:22:0060107: ЗУ6	Коммунальное обслуживание (3.1)	319	Образование из земель, находящихся в государствен- ной или муниципаль- ной собственности	-	-
497	50:22:0060109	-	-	50:22:0060109: ЗУ16	Коммунальное обслуживание (3.1)	76	Образование из земель, находящихся в государствен- ной или муниципаль- ной собственности	-	-

1	2	3	4	5	6	7	8	9	10
498	50:22:0060109	-	-	50:22:0060109: ЗУ17	Коммунальное обслуживание (3.1)	417	Образование из земель, находящихся в государствен- ной или муниципаль- ной собственности	-	-
499	50:15:0090201	-	-	50:15:0090201: ЗУ2	Коммунальное обслуживание (3.1)	209	Образование из земель, находящихся в государствен- ной или муниципаль- ной собственности	-	-
500	50:15:0090102	-	-	50:15:0090102: ЗУ1	Коммунальное обслуживание (3.1)	214	Образование из земель, находящихся в государствен- ной или муниципаль- ной собственности	-	-
501	50:22:0040110	-	-	50:22:0040110: ЗУ3	Коммунальное обслуживание (3.1)	40	Образование из земель, находящихся в государствен- ной или муниципаль- ной собственности	-	-

1	2	3	4	5	6	7	8	9	10
502	50:22:0060103	-	-	50:22:0060103: ЗУ7	Коммунальное обслуживание (3.1)	103	Образование из земель, находящихся в государствен- ной или муниципаль- ной собственности	-	-
503	50:22:0060103	-	-	50:22:0060103: ЗУ8	Коммунальное обслуживание (3.1)	103	Образование из земель, находящихся в государствен- ной или муниципаль- ной собственности	-	-
504	50:22:0060103	-	-	50:22:0060103: ЗУ9	Коммунальное обслуживание (3.1)	235	Образование из земель, находящихся в государствен- ной или муниципаль- ной собственности	-	-
506	50:15:0090201	-	-	50:15:0090201: ЗУ1	Коммунальное обслуживание (3.1)	33	Образование из земель, находящихся в государствен- ной или муниципаль- ной собственности	-	-

1	2	3	4	5	6	7	8	9	10
507	50:15:0090202	-	-	50:15:0090202: ЗУ19	Коммунальное обслуживание (3.1)	1741	Образование из земель, находящихся в государствен- ной или муниципаль- ной собственности	-	-
605	50:15:0090202	-	-	50:15:0090202: ЗУ20	Коммунальное обслуживание (3.1)	152	Образование из земель, находящихся в государствен- ной или муниципаль- ной собственности	Защитные леса	Виноградов- ское лесничество, Виноградов- ское сельское участковое лесничество, квартал 1, выдел 1
686	50:22:0060101	-	-	50:22:0060101: ЗУ22	Коммунальное обслуживание (3.1)	48	Образование из земель, находящихся в государствен- ной или муниципаль- ной собственности	-	-
687	50:22:0060105	-	-	50:22:0060105: ЗУ2	Коммунальное обслуживание (3.1)	209	Образование из земель, находящихся в государствен- ной или муниципаль- ной собственности	-	-

1	2	3	4	5	6	7	8	9	10
688	50:22:0060101	-	-	50:22:0060101: ЗУЗ	Коммунальное обслуживание (3.1)	404	Образование из земель, находящихся в государствен- ной или муниципаль- ной собственности	-	-
689	50:22:0060105	-	-	50:22:0060105: ЗУЗ	Коммунальное обслуживание (3.1)	128	Образование из земель, находящихся в государствен- ной или муниципаль- ной собственности	Защитные леса	Ногинское лесничество, Ногинское сельское участковое лесничество, квартал 2, выдел 28; Ногинское лесничество, Салтыковское участковое лесничество, выдел 17, квартал 6; Виноградов- ское лесничество, Виноградов- ское сельское участковое лесничество, квартал 1, выдел 17

1	2	3	4	5	6	7	8	9	10
739	50:22:0060102	-	-	50:22:0060102: ЗУ4	Коммунальное обслуживание (3.1)	48	Образование из земель, находящихся в государствен- ной или муниципаль- ной собственности	Защитные леса	Виноградов- ское лесничество, Виноградов- ское сельское участковое лесничество, квартал 1, выдел 10

»;

2) таблицу 6 «Каталог координат поворотных точек границ образуемых земельных участков» в системе координат МСК-50 изложить в следующей редакции:

«Таблица 6
Каталог координат поворотных точек границ образуемых земельных участков
Система координат МСК-50

Номер точки	Координаты, м	
	X	Y
83		
4	455367.34	2217416.1
3	455359.56	2217434.83
669	455337.58	2217428.88
670	455344.8	2217411.14
4	455367.34	2217416.1
1		
1	455390.05	2217421.1
2	455381.46	2217440.75
3	455359.56	2217434.83
4	455367.34	2217416.1
1	455390.05	2217421.1
2		
5	455321.89	2217406.08
6	455315.32	2217422.86
7	455292.73	2217416.76
8	455298.56	2217400.93
5	455321.89	2217406.08
4		
19	456496.43	2217517.2
20	456503.41	2217536.43
21	456506.81	2217554.71
22	456503.16	2217558.51
23	456498.4	2217535.09
24	456495.18	2217518.48
19	456496.43	2217517.2
5		
25	456336.96	2217347.24
26	456351.38	2217332.91
27	456352.44	2217333.98
28	456305.97	2217404.87
29	456300.63	2217407.37
30	456293.67	2217403.17
31	456260.64	2217352.47
32	456247.78	2217325.15
33	456263.11	2217327.5

Номер точки	Координаты, м	
	X	Y
34	456285.99	2217332.26
35	456297.5	2217314.25
36	456319.77	2217328.53
37	456312.08	2217340.59
25	456336.96	2217347.24
6		
38	458232.67	2217553.07
39	458231.54	2217566.89
40	458231.77	2217574.05
41	458230.55	2217573.79
42	458225.89	2217572.8
43	458231.08	2217552.79
38	458232.67	2217553.07
7		
44	456542.16	2217711.89
45	456548.38	2217726
46	456551.47	2217731.19
47	456537.04	2217717.32
44	456542.16	2217711.89
8		
48	456512.77	2217586.72
49	456516.2	2217605.13
50	456505.23	2217594.55
48	456512.77	2217586.72
9		
51	459177.16	2217632.24
52	459168.2	2217655.5
53	459089.38	2217665.83
54	459089.42	2217649.61
51	459177.16	2217632.24
10		
55	458250.36	2217446.78
56	458254.21	2217447.92
57	458220.17	2217540.49
58	458216.39	2217539.19
55	458250.36	2217446.78

Номер точки	Координаты, м	
	X	Y
11		
59	467884.27	2217556.14
60	467857.55	2217554.95
61	467828.8	2217556.37
62	467824.67	2217543.58
63	467863.78	2217529.24
59	467884.27	2217556.14
12		
64	467325.81	2217184.44
65	467329.34	2217188.04
66	467322.34	2217192.8
67	467314.1	2217196.11
68	467292.6	2217192.21
69	467278.89	2217183.65
70	467276.61	2217182.9
71	467274.01	2217183.26
72	467271.71	2217184.58
73	467270.35	2217186.48
74	467269.78	2217189.26
75	467263.3	2217168.99
76	467268.29	2217172.25
77	467271.69	2217174.46
78	467286.6	2217183.48
79	467294.78	2217188.49
80	467313.29	2217191.89
81	467319.85	2217189.28
64	467325.81	2217184.44
13		
82	468025.17	2217534.82
83	468045.05	2217537.59
84	468043.93	2217562.31
85	468022.55	2217566.4
86	467945.59	2217581.1
87	467937.56	2217574.7
88	467924.87	2217558.95
89	467930.03	2217554.35
90	467943.12	2217534.33
91	467955.07	2217538.19
92	467954.3	2217540.52
93	467964.41	2217543.94
94	467968.45	2217544.47
95	467972.85	2217531.14

Номер точки	Координаты, м	
	X	Y
96	467997.02	2217526.09
97	467999.31	2217531.03
98	468004.33	2217533.07
82	468025.17	2217534.82
14		
99	468028.49	2217476.53
100	468021.2	2217494.57
101	468018.15	2217512.34
102	468021.45	2217517.23
103	468018.36	2217517.15
104	468018.27	2217518.11
105	468018.17	2217519.1
106	468005.81	2217517.88
107	468007	2217506.91
108	468007.77	2217506.29
109	468012.94	2217506.68
110	468013.72	2217496.68
111	468008.56	2217496.29
112	468009.54	2217483.74
113	468013.92	2217483.93
114	468014.22	2217477.62
99	468028.49	2217476.53
15		
115	464844.62	2216959.48
116	464846.02	2216984.6
117	464837.64	2216979.89
115	464844.62	2216959.48
16		
118	465934.05	2216962.07
119	465946.57	2216965.51
120	465954.39	2216967.21
121	465953.74	2216991.86
122	465933.22	2216991.72
118	465934.05	2216962.07
17		
123	465855.73	2216930.62
124	465865.03	2216935.63
125	465879.78	2216942.47
126	465876.67	2216954.2
127	465874.66	2216961.42
128	465850.11	2216953.03
129	465852.31	2216943.93

Номер точки	Координаты, м	
	X	Y
130	465855.24	2216932.52
123	465855.73	2216930.62
18		
131	465441.51	2216671.62
132	465446.68	2216673.8
133	465459.99	2216681.75
134	465452.88	2216688.25
135	465438.89	2216674.03
131	465441.51	2216671.62
19		
136	465730.48	2216853.01
137	465739.29	2216858.62
138	465734.43	2216867.87
139	465725.02	2216862.09
136	465730.48	2216853.01
20		
140	465765.29	2216875.17
141	465773.8	2216880.6
142	465770.11	2216888.63
143	465761.3	2216883.18
140	465765.29	2216875.17
21		
144	465689.54	2216826.94
145	465701.2	2216834.37
146	465695.11	2216844.8
147	465687.77	2216858.06
148	465686.87	2216859.68
149	465674.8	2216853.02
144	465689.54	2216826.94
22		
150	465820.82	2216910.56
151	465828.47	2216915.21
152	465827.02	2216919.25
153	465819.41	2216915.83
150	465820.82	2216910.56
23		
154	466967.53	2216772.41
155	467013.84	2216772.43
156	467076.57	2216784.38
157	467104.11	2216776.81
158	467111.78	2216790.49
159	467111.15	2216822.32

Номер точки	Координаты, м	
	X	Y
160	467124.77	2216829.14
161	467138.92	2216837.11
162	467152.67	2216845.77
163	467165.97	2216855.1
164	467178.79	2216865.06
165	467191.11	2216875.65
166	467202.9	2216886.83
167	467214.11	2216898.58
168	467215.7	2216900.42
169	467144.91	2216858.24
170	467146.14	2216845.63
171	467121.73	2216836.87
172	467093.39	2216845.76
173	467072.15	2216836
174	467027.27	2216825.02
175	467015.59	2216808.91
176	466974.39	2216810.07
177	466956.31	2216799.3
154	466967.53	2216772.41
24		
178	468029.83	2217656.46
179	468031.7	2217661.99
180	468009.36	2217663.32
181	468011.86	2217646.76
182	468021.68	2217655.94
178	468029.83	2217656.46
26		
189	465889.28	2216946.58
190	465904.94	2216952.81
191	465914.52	2216956.03
192	465912.93	2216961.1
193	465910.94	2216967.46
194	465885.72	2216958.12
189	465889.28	2216946.58
29		
201	455477.52	2217440.35
202	455466.87	2217463.09
203	455458.01	2217461.02
204	455445.74	2217457.78
205	455456.03	2217435.63
201	455477.52	2217440.35
30		

Номер точки	Координаты, м	
	X	Y
206	458135.82	2217510.01
207	458185.77	2217520.23
208	458181.1	2217540.18
209	458124.09	2217538
210	458133.72	2217515.01
206	458135.82	2217510.01
31		
211	456526.99	2217670
212	456532.3	2217684.66
213	456536.84	2217697.46
214	456518.15	2217679.21
211	456526.99	2217670
32		
215	461647.41	2217266.44
216	461660.4	2217266.06
217	461679.11	2217265.68
218	461712.06	2217265.04
219	461722.88	2217264.74
220	461715.08	2217266.36
221	461705.84	2217269.68
222	461697.87	2217272.29
223	461693.77	2217274.86
224	461687.48	2217277.99
225	461678.78	2217283.31
226	461667.44	2217296.29
227	461663.84	2217303.51
228	461659.8	2217310.5
229	461655.17	2217316.49
230	461647.99	2217325.36
231	461644.15	2217329.59
232	461643.33	2217328.8
233	461642.92	2217328.14
234	461641.55	2217322.81
235	461620.38	2217303.19
215	461647.41	2217266.44
34		
240	461782.87	2217326.91
241	461770.78	2217326.99
242	461769.65	2217327.45
243	461769.88	2217325.06
244	461771.99	2217323.85
240	461782.87	2217326.91

Номер точки	Координаты, м	
	X	Y
35		
245	458205.67	2217433.49
246	458197.62	2217469.85
247	458162.24	2217453.64
248	458176.21	2217424.73
245	458205.67	2217433.49
37		
257	456508.16	2217561.97
258	456510.04	2217572.05
259	456504.03	2217566.25
257	456508.16	2217561.97
40.1		
300	463394.93	2217702.97
301	463404.23	2217685.75
302	463413.34	2217672.73
303	463420.17	2217665.93
304	463423.34	2217662.77
305	463429.29	2217655.2
306	463442.44	2217646.72
307	463451.57	2217644.66
308	463438.47	2217666.06
8800	463432.72	2217683.83
8801	463428.75	2217688.44
8802	463423.76	2217696.78
8803	463420.32	2217704.64
312	463413.58	2217706.92
313	463409.32	2217706.95
314	463399.71	2217704.8
300	463394.93	2217702.97
40.2		
8800	463432.72	2217683.83
309	463431.73	2217686.9
310	463426.76	2217700.03
311	463422.56	2217703.89
8803	463420.32	2217704.64
8802	463423.76	2217696.78
8801	463428.75	2217688.44
8800	463432.72	2217683.83
42		
319	463527.46	2217796.41
320	463474.07	2217750.2

Номер точки	Координаты, м	
	X	Y
321	463483.87	2217744.58
322	463517.73	2217784.18
319	463527.46	2217796.41
44		
329	464894.91	2217081.81
330	464894.61	2217084.39
331	464890.5	2217083.69
332	464890.63	2217081.89
329	464894.91	2217081.81
45		
333	466482.07	2217092.45
334	466480.38	2217098.24
335	466471.78	2217104.3
336	466470.07	2217104.4
337	466472.52	2217096
333	466482.07	2217092.45
46		
338	467437.03	2217436.35
339	467446.2	2217449.64
340	467460.38	2217464.69
341	467494.81	2217479.9
342	467498.23	2217481.98
343	467496.7	2217486.17
344	467460.79	2217473.72
345	467434.66	2217443.21
338	467437.03	2217436.35
47		
346	466748.72	2216835.23
347	466797.31	2216839.94
348	466656.45	2216879.44
349	466681.45	2216866.19
350	466722.77	2216847.17
346	466748.72	2216835.23
48		
351	468093.29	2217317.32
352	468093.2	2217317.79
353	468087.6	2217326.9
354	468083.61	2217343.84
355	468080	2217353.39
356	468072.4	2217352.39
357	468065.57	2217351.49
358	468075.82	2217331.69

Номер точки	Координаты, м	
	X	Y
359	468083.92	2217314.5
351	468093.29	2217317.32
52		
381	465662.98	2216810.03
382	465675.88	2216818.25
383	465670.73	2216826.4
384	465657.85	2216818.6
381	465662.98	2216810.03
53		
385	468039.07	2217681.46
386	468048.44	2217704.43
387	468051.7	2217711.22
388	468043.87	2217712.15
389	468031.05	2217697.73
390	468024.1	2217681.07
385	468039.07	2217681.46
54		
391	464916.15	2216861.34
392	464916.02	2216863.14
393	464911.41	2216863.23
394	464906.87	2216862.46
395	464907	2216860.66
396	464911.61	2216860.57
391	464916.15	2216861.34
58		
436	467430.36	2217523.85
437	467388.99	2217484.21
438	467372.43	2217465.73
439	467357.35	2217446.04
440	467343.84	2217425.23
441	467331.98	2217403.43
442	467321.77	2217380.61
443	467305.34	2217332.8
444	467310.02	2217343.59
445	467332.14	2217389.31
446	467345.11	2217414.12
447	467360.12	2217438.38
448	467376.61	2217461.48
449	467394.57	2217483.43
450	467430.88	2217520.06
436	467430.36	2217523.85
61		

Номер точки	Координаты, м	
	X	Y
481	457587.39	2217707.39
482	457583.46	2217708.76
483	457464.28	2217741.61
484	457522.79	2217722.23
485	457580.25	2217708.73
481	457587.39	2217707.39
63		
497	456494.09	2217510.74
19	456496.43	2217517.2
24	456495.18	2217518.48
498	456493.75	2217511.09
497	456494.09	2217510.74
64		
499	461515.24	2217270.24
500	461647.33	2217266.44
235	461620.38	2217303.19
501	461597.91	2217296.58
502	461569.98	2217299.62
503	461530.4	2217307.64
504	461521.69	2217297.39
505	461513.27	2217282.37
506	461512.38	2217278.07
499	461515.24	2217270.24
69		
245	458205.67	2217433.49
539	458220.24	2217437.82
540	458209.66	2217478.28
541	458198.71	2217513.98
542	458187.9	2217511.22
246	458197.62	2217469.85
245	458205.67	2217433.49
70		
543	457916.76	2217697.88
544	457917.5	2217741.63
545	457795.76	2217748.24
546	457795.15	2217705.94
547	457878.08	2217697.17
543	457916.76	2217697.88
71		
204	455445.74	2217457.78
548	455403.1	2217446.55
549	455412.36	2217426.02

Номер точки	Координаты, м	
	X	Y
550	455434.36	2217430.86
205	455456.03	2217435.63
204	455445.74	2217457.78
72		
40	458231.77	2217574.05
551	458232.3	2217589.69
552	458235.7	2217612.24
553	458241.69	2217634.25
554	458250.18	2217655.42
555	458261.03	2217675.39
556	458256.35	2217679.12
557	458255.38	2217689.18
558	458229.42	2217683.79
559	458219.07	2217681.34
560	458204.45	2217672.57
561	458218.63	2217606.28
562	458220.21	2217598.08
563	458224.27	2217582.04
564	458223.52	2217581.86
42	458225.89	2217572.8
41	458230.55	2217573.79
40	458231.77	2217574.05
73		
141	465773.8	2216880.6
565	465782.75	2216886.29
566	465782.98	2216886.45
567	465780.3	2216892.63
568	465779.52	2216894.45
569	465775.15	2216891.89
142	465770.11	2216888.63
141	465773.8	2216880.6
75		
578	466838.62	2216793.86
347	466797.31	2216839.94
346	466748.72	2216835.23
578	466838.62	2216793.86
77		
587	465836.36	2216919.98
588	465839.28	2216921.74
123	465855.73	2216930.62
130	465855.24	2216932.52
589	465834.92	2216925.24

Номер точки	Координаты, м	
	X	Y
587	465836.36	2216919.98
78		
590	464864.37	2217430.29
591	464858.61	2217459.13
592	464852.21	2217488.85
593	464839.29	2217537.65
594	464826.61	2217576.08
595	464815.67	2217603.4
596	464805.14	2217602.61
590	464864.37	2217430.29
80		
600	468021.8	2217517.75
601	468022.59	2217518.92
602	468018.22	2217518.66
603	468018.31	2217517.66
600	468021.8	2217517.75
82.1		
626	456514.38	2217843.69
627	456622.90	2217889.25
628	456637.18	2217853.59
629	456649.84	2217866.66
630	456666.76	2217877.75
631	456696.56	2217896.29
632	456821.50	2217951.89
633	456836.94	2217955.08
634	456856.78	2217957.44
635	456876.68	2217957.78
636	456877.16	2217960.99
637	456875.74	2217962.95
638	456873.32	2217970.12
639	456879.96	2217988.16
640	456880.68	2217997.39
8197	456879.42	2218002.60
642	456884.02	2218008.42
643	456887.33	2218016.21
644	456891.29	2218023.98
645	456889.93	2218031.75
646	456886.73	2218031.81
647	456867.95	2218031.38
648	456849.21	2218030.16
649	456830.53	2218028.15

Номер точки	Координаты, м	
	X	Y
650	456811.96	2218025.36
651	456780.07	2218020.60
652	456775.50	2218017.39
653	456759.34	2218010.23
654	456740.27	2218004.25
655	456731.83	2218002.37
656	456717.83	2218004.18
657	456710.54	2218002.26
658	456704.11	2218000.56
659	456691.15	2217993.52
660	456666.27	2217977.39
661	456648.28	2217965.03
662	456637.86	2217957.59
663	456607.45	2217935.30
8539	456600.35	2217929.36
8538	456587.60	2217911.34
8537	456571.85	2217891.52
8536	456564.61	2217886.80
8535	456558.18	2217884.71
8534	456555.62	2217882.64
8533	456554.53	2217880.14
8532	456552.76	2217873.18
8531	456550.20	2217870.63
8530	456544.33	2217867.03
8529	456538.85	2217862.66
8528	456532.02	2217856.33
8527	456527.07	2217851.03
8526	456523.14	2217849.16
668	456512.92	2217846.91
626	456514.38	2217843.69
82.2		
668	456512.92	2217846.91
8526	456523.14	2217849.16
8527	456527.07	2217851.03
8528	456532.02	2217856.33
8529	456538.85	2217862.66
8530	456544.33	2217867.03
8531	456550.20	2217870.63
8532	456552.76	2217873.18
8533	456554.53	2217880.14

Номер точки	Координаты, м	
	X	Y
8534	456555.62	2217882.64
8535	456558.18	2217884.71
8536	456564.61	2217886.80
8537	456571.85	2217891.52
8538	456587.60	2217911.34
8539	456600.35	2217929.36
664	456592.98	2217923.21
665	456585.29	2217916.28
666	456551.37	2217881.58
667	456524.64	2217855.24
668	456512.92	2217846.91
85		
8	455298.56	2217400.93
7	455292.73	2217416.76
678	455269.57	2217410.49
679	455285.85	2217400.38
680	455291.2	2217399.33
8	455298.56	2217400.93
86		
681	459597.05	2217175.55
682	459585.99	2217231.47
683	459524.52	2217285.54
684	459502.75	2217261.88
681	459597.05	2217175.55
87		
209	458124.09	2217538
685	458184.8	2217540.33
686	458171.81	2217573.54
687	458107.85	2217579.88
688	458113.83	2217562.47
209	458124.09	2217538
89		
693	465701.48	2216834.55
694	465709.85	2216839.89
695	465707.87	2216843.36
696	465702.45	2216852.86
697	465696.02	2216864.14
698	465687.94	2216859.51
699	465695.76	2216845.09
693	465701.48	2216834.55
91		
243	461769.88	2217325.06

Номер точки	Координаты, м	
	X	Y
242	461769.65	2217327.45
718	461755.72	2217333.16
243	461769.88	2217325.06
97		
772	468083.72	2217343.55
773	468087.63	2217326.91
774	468093.23	2217317.82
775	468093.32	2217317.32
776	468093.59	2217317.4
772	468083.72	2217343.55
99		
780	455261.79	2217333.39
781	455257.28	2217336.94
782	455251.91	2217339.66
783	455235.91	2217347.55
784	455233.69	2217349.31
785	455229.69	2217359.27
786	455226.7	2217369.48
787	455227.92	2217374.33
788	455237.59	2217396.45
789	455233.55	2217400.8
790	455195.55	2217390.6
791	455162.29	2217381.61
792	455152.24	2217378.89
793	455175	2217309.65
780	455261.79	2217333.39
100		
794	459939.98	2217377.11
795	459966.94	2217394.57
796	459926.28	2217397.71
794	459939.98	2217377.11
101		
797	456506.81	2217554.72
257	456508.16	2217561.97
259	456504.03	2217566.25
258	456510.04	2217572.05
48	456512.77	2217586.72
50	456505.23	2217594.55
798	456490.48	2217580.3
799	456486.19	2217576.16
797	456506.81	2217554.72
102		

Номер точки	Координаты, м	
	X	Y
800	465433.13	2216668.08
131	465441.51	2216671.62
135	465438.89	2216674.03
800	465433.13	2216668.08
103		
137	465739.29	2216858.62
801	465746.89	2216863.46
802	465743.75	2216869.77
803	465743.34	2216869.47
804	465735.95	2216864.97
137	465739.29	2216858.62
105		
670	455344.8	2217411.14
669	455337.58	2217428.88
6	455315.32	2217422.86
5	455321.89	2217406.08
670	455344.8	2217411.14
106		
683	459524.52	2217285.54
810	459481.56	2217323.34
811	459553.12	2217397.63
812	459553.06	2217397.94
813	459457.35	2217303.88
684	459502.75	2217261.88
683	459524.52	2217285.54
107		
814	468031.75	2217662.14
815	468034.5	2217670.25
816	468039.06	2217681.44
817	468020.73	2217680.88
818	468015.21	2217678.22
819	468012.47	2217676.83
820	468009.53	2217672.53
821	468007.5	2217669.38
822	468007.65	2217663.59
814	468031.75	2217662.14
110		
255	459765.66	2217607.29
254	459812.21	2217638.91
830	459811.04	2217640.52
831	459764.69	2217609.03
255	459765.66	2217607.29

Номер точки	Координаты, м	
	X	Y
111		
595	464815.67	2217603.4
832	464811.08	2217615.09
833	464809.18	2217618.57
834	464784.89	2217689.15
835	464778.09	2217705.95
836	464765.18	2217740.38
837	464760.08	2217750.74
838	464741.12	2217789.22
839	464739.89	2217810.1
840	464729.9	2217809.44
841	464721.64	2217813.53
842	464758.67	2217737.8
596	464805.14	2217602.61
595	464815.67	2217603.4
112		
843	465746.9	2216863.47
844	465764.07	2216874.38
845	465760.53	2216881.43
846	465743.76	2216869.77
843	465746.9	2216863.47
114		
549	455412.36	2217426.02
548	455403.1	2217446.55
853	455396.99	2217444.95
2	455381.46	2217440.75
1	455390.05	2217421.1
549	455412.36	2217426.02
115		
462	459436.01	2217277.25
854	459442.45	2217271.17
855	459518.9	2217203.93
856	459519.56	2217211.08
857	459502.34	2217251.63
463	459449.41	2217296.08
462	459436.01	2217277.25
116		
858	458140.11	2217499.78
859	458141.25	2217497.05
247	458162.24	2217453.64
246	458197.62	2217469.85
542	458187.9	2217511.22

Номер точки	Координаты, м	
	X	Y
858	458140.11	2217499.78
117		
708	463529.18	2217798.57
707	463469.97	2217855.38
860	463492.49	2217820.74
861	463512.78	2217805.9
319	463527.46	2217796.41
708	463529.18	2217798.57
121.1		
879	463482.80	2217626.38
880	463483.04	2217609.20
881	463494.80	2217595.65
882	463502.48	2217590.31
883	463514.50	2217581.94
265	463522.86	2217577.69
884	463528.51	2217586.14
885	463534.53	2217587.77
8380	463543.48	2217600.86
8389	463541.83	2217601.07
8388	463537.67	2217601.31
8387	463534.09	2217601.83
8386	463531.13	2217602.59
8385	463530.88	2217602.77
8384	463530.71	2217603.92
8383	463530.42	2217604.92
8390	463524.74	2217607.32
8404	463522.54	2217607.87
8403	463520.52	2217607.99
8402	463516.95	2217607.14
8401	463514.70	2217607.12
8400	463511.61	2217608.32
8399	463509.81	2217610.43
8398	463506.92	2217614.58
8397	463503.98	2217617.60
8396	463502.30	2217619.75
8395	463501.29	2217621.23
8394	463500.86	2217622.62
8393	463500.77	2217624.61
890	463493.16	2217627.74
891	463483.48	2217628.76
879	463482.80	2217626.38

Номер точки	Координаты, м	
	X	Y
121.2		
8380	463543.48	2217600.86
886	463545.03	2217603.12
887	463533.90	2217603.45
8383	463530.42	2217604.92
8384	463530.71	2217603.92
8385	463530.88	2217602.77
8386	463531.13	2217602.59
8387	463534.09	2217601.83
8388	463537.67	2217601.31
8389	463541.83	2217601.07
8380	463543.48	2217600.86
121.3		
8390	463524.74	2217607.32
888	463518.66	2217609.89
889	463504.72	2217622.97
8393	463500.77	2217624.61
8394	463500.86	2217622.62
8395	463501.29	2217621.23
8396	463502.30	2217619.75
8397	463503.98	2217617.60
8398	463506.92	2217614.58
8399	463509.81	2217610.43
8400	463511.61	2217608.32
8401	463514.70	2217607.12
8402	463516.95	2217607.14
8403	463520.52	2217607.99
8404	463522.54	2217607.87
8390	463524.74	2217607.32
122		
892	459602.58	2217130.32
893	459605.88	2217130.92
681	459597.05	2217175.55
684	459502.75	2217261.88
813	459457.35	2217303.88
463	459449.41	2217296.08
857	459502.34	2217251.63
856	459519.56	2217211.08
855	459518.9	2217203.93
892	459602.58	2217130.32
123		

Номер точки	Координаты, м	
	X	Y
894	465055.21	2216699.51
895	465054.51	2216701.52
896	465047.48	2216721.65
897	465041.88	2216737.71
898	465036.12	2216754.22
899	465033.73	2216755.01
900	465040.02	2216736.99
901	465045.86	2216720.25
902	465051.62	2216703.73
894	465055.21	2216699.51
125		
912	455305.57	2217396.5
913	455332.19	2217402.31
914	455380.65	2217413.91
915	455460.63	2217431.13
916	455485.51	2217435.99
917	455472.31	2217464.37
202	455466.87	2217463.09
201	455477.52	2217440.35
205	455456.03	2217435.63
550	455434.36	2217430.86
549	455412.36	2217426.02
1	455390.05	2217421.1
4	455367.34	2217416.1
670	455344.8	2217411.14
5	455321.89	2217406.08
8	455298.56	2217400.93
680	455291.2	2217399.33
912	455305.57	2217396.5
127.1		
8497	463417.24	2217747.00
8496	463423.63	2217742.28
8495	463426.00	2217740.30
8494	463427.32	2217738.78
8493	463427.93	2217735.69
8492	463427.72	2217732.71
8491	463426.25	2217723.27
8490	463426.22	2217720.18
8489	463426.69	2217717.71
932	463432.11	2217714.95
933	463439.38	2217707.58
934	463444.91	2217690.71

Номер точки	Координаты, м	
	X	Y
8451	463446.11	2217683.36
8450	463446.34	2217683.26
8449	463448.08	2217682.77
8448	463448.97	2217682.65
8447	463449.65	2217682.75
8446	463451.26	2217683.33
8445	463452.71	2217684.32
8444	463454.49	2217686.00
8443	463457.59	2217688.61
8442	463460.07	2217690.78
8441	463461.98	2217692.17
8440	463463.53	2217692.88
8439	463465.06	2217693.23
8438	463468.58	2217693.54
8437	463474.17	2217693.66
8436	463477.45	2217693.21
8435	463484.35	2217691.67
8434	463486.72	2217690.59
8433	463490.82	2217687.93
8432	463496.30	2217682.88
8431	463501.75	2217677.47
8430	463504.77	2217674.27
8429	463507.19	2217670.64
8428	463508.75	2217667.40
8427	463510.60	2217663.21
8426	463511.67	2217660.15
8425	463512.44	2217656.51
8424	463512.97	2217653.12
8423	463513.33	2217651.99
8422	463514.07	2217651.49
8421	463515.70	2217651.04
8420	463516.18	2217650.77
8419	463516.55	2217650.47
8418	463516.76	2217650.14
8417	463516.99	2217649.51
8416	463517.12	2217648.81
8415	463517.46	2217646.21
8414	463517.69	2217643.40
8413	463517.76	2217639.84
8412	463517.51	2217637.28

Номер точки	Координаты, м	
	X	Y
8411	463516.52	2217633.96
8410	463514.66	2217629.11
8409	463514.77	2217627.39
8408	463515.09	2217626.54
8407	463516.12	2217625.13
8406	463518.13	2217622.85
8405	463519.36	2217621.50
8024	463523.86	2217617.70
947	463528.97	2217614.96
948	463549.51	2217609.68
949	463567.91	2217636.60
950	463566.40	2217640.68
951	463570.06	2217650.45
952	463577.48	2217670.21
953	463583.28	2217673.33
954	463584.43	2217680.15
955	463586.37	2217691.64
956	463586.60	2217693.06
957	463585.83	2217713.05
958	463583.75	2217720.13
959	463581.75	2217726.96
960	463580.20	2217732.24
961	463570.94	2217749.96
962	463562.78	2217761.30
963	463541.92	2217776.27
964	463532.93	2217785.38
322	463517.73	2217784.18
321	463483.87	2217744.58
320	463474.07	2217750.20
965	463445.44	2217747.00
966	463440.49	2217746.45
8497	463417.24	2217747.00
127.2		
8454	463449.12	2217672.94
8453	463448.22	2217672.98
936	463452.43	2217663.19
937	463456.01	2217656.17
938	463462.53	2217651.30
939	463473.91	2217645.33
940	463478.66	2217650.34

Номер точки	Координаты, м	
	X	Y
941	463481.41	2217647.63
942	463483.35	2217644.86
943	463487.34	2217641.31
944	463492.14	2217638.58
8487	463506.12	2217630.64
8486	463507.42	2217631.62
8485	463508.33	2217633.23
8484	463508.62	2217634.74
8483	463508.51	2217637.33
8482	463507.89	2217640.32
8481	463506.25	2217647.19
8480	463505.25	2217650.21
8479	463503.90	2217653.16
8478	463502.06	2217656.51
8477	463499.87	2217660.15
8476	463498.29	2217662.33
8475	463495.01	2217666.05
8474	463491.35	2217669.73
8473	463489.65	2217671.88
8472	463487.81	2217674.66
8471	463485.48	2217677.62
8470	463482.87	2217680.66
8469	463480.70	2217682.47
8468	463478.50	2217683.84
8467	463476.97	2217684.55
8466	463474.90	2217685.27
8465	463471.91	2217685.58
8464	463469.38	2217685.58
8463	463466.82	2217685.35
8462	463464.83	2217684.65
8461	463463.51	2217683.84
8460	463462.32	2217682.82
8459	463460.28	2217680.25
8458	463458.65	2217677.85
8457	463455.92	2217675.22
8456	463453.92	2217673.96
8455	463451.47	2217673.24
8454	463449.12	2217672.94
127.3		
8507	463419.59	2217726.78

Номер точки	Координаты, м	
	X	Y
8506	463419.76	2217730.75
8505	463419.40	2217734.53
8504	463418.65	2217736.44
8503	463417.09	2217737.76
8502	463412.82	2217739.79
8501	463406.77	2217741.21
8500	463403.22	2217743.25
8499	463401.37	2217744.73
8498	463398.71	2217747.44
967	463379.61	2217747.90
698	463363.90	2217751.36
969	463352.26	2217762.81
922	463333.05	2217760.43
923	463339.53	2217754.21
924	463350.08	2217750.81
925	463350.44	2217750.50
926	463364.43	2217738.24
927	463381.38	2217729.65
928	463397.87	2217719.22
929	463399.25	2217718.36
930	463403.24	2217722.21
931	463417.67	2217722.32
8508	463418.70	2217721.79
8507	463419.59	2217726.78
127.4		
8405	463519.36	2217621.50
8406	463518.13	2217622.85
8407	463516.12	2217625.13
8408	463515.09	2217626.54
8409	463514.77	2217627.39
8410	463514.66	2217629.11
8411	463516.52	2217633.96
8412	463517.51	2217637.28
8413	463517.76	2217639.84
8414	463517.69	2217643.40
8415	463517.46	2217646.21
8416	463517.12	2217648.81
8417	463516.99	2217649.51
8418	463516.76	2217650.14
8419	463516.55	2217650.47

Номер точки	Координаты, м	
	X	Y
8420	463516.18	2217650.77
8421	463515.70	2217651.04
8422	463514.07	2217651.49
8423	463513.33	2217651.99
8424	463512.97	2217653.12
8425	463512.44	2217656.51
8426	463511.67	2217660.15
8427	463510.60	2217663.21
8428	463508.75	2217667.40
8429	463507.19	2217670.64
8430	463504.77	2217674.27
8431	463501.75	2217677.47
8432	463496.30	2217682.88
8433	463490.82	2217687.93
8434	463486.72	2217690.59
8435	463484.35	2217691.67
8436	463477.45	2217693.21
8437	463474.17	2217693.66
8438	463468.58	2217693.54
8439	463465.06	2217693.23
8440	463463.53	2217692.88
8441	463461.98	2217692.17
8442	463460.07	2217690.78
8443	463457.59	2217688.61
8444	463454.49	2217686.00
8445	463452.71	2217684.32
8446	463451.26	2217683.33
8447	463449.65	2217682.75
8448	463448.97	2217682.65
8449	463448.08	2217682.77
8450	463446.34	2217683.26
8451	463446.11	2217683.36
935	463447.54	2217674.56
8453	463448.22	2217672.98
8454	463449.12	2217672.94
8455	463451.47	2217673.24
8456	463453.92	2217673.96
8457	463455.92	2217675.22
8458	463458.65	2217677.85
8459	463460.28	2217680.25

Номер точки	Координаты, м	
	X	Y
8460	463462.32	2217682.82
8461	463463.51	2217683.84
8462	463464.83	2217684.65
8463	463466.82	2217685.35
8464	463469.38	2217685.58
8465	463471.91	2217685.58
8466	463474.90	2217685.27
8467	463476.97	2217684.55
8468	463478.50	2217683.84
8469	463480.70	2217682.47
8470	463482.87	2217680.66
8471	463485.48	2217677.62
8472	463487.81	2217674.66
8473	463489.65	2217671.88
8474	463491.35	2217669.73
8475	463495.01	2217666.05
8476	463498.29	2217662.33
8477	463499.87	2217660.15
8478	463502.06	2217656.51
8479	463503.90	2217653.16
8480	463505.25	2217650.21
8481	463506.25	2217647.19
8482	463507.89	2217640.32
8483	463508.51	2217637.33
8484	463508.62	2217634.74
8485	463508.33	2217633.23
8486	463507.42	2217631.62
8487	463506.12	2217630.64
945	463513.41	2217626.50
8405	463519.36	2217621.50
127.5		
8489	463426.69	2217717.71
8490	463426.22	2217720.18
8491	463426.25	2217723.27
8492	463427.72	2217732.71
8493	463427.93	2217735.69
8494	463427.32	2217738.78
8495	463426.00	2217740.30
8496	463423.63	2217742.28
8497	463417.24	2217747.00

Номер точки	Координаты, м	
	X	Y
8498	463398.71	2217747.44
8499	463401.37	2217744.73
8500	463403.22	2217743.25
8501	463406.77	2217741.21
8502	463412.82	2217739.79
8503	463417.09	2217737.76
8504	463418.65	2217736.44
8505	463419.40	2217734.53
8506	463419.76	2217730.75
8507	463419.59	2217726.78
8508	463418.70	2217721.79
8489	463426.69	2217717.71
130		
984	463779.13	2218196.25
985	463781.61	2218210.97
986	463774.3	2218207.97
984	463779.13	2218196.25
131		
686	458171.81	2217573.54
987	458173.95	2217573.6
988	458169.18	2217589.68
989	458163.29	2217586.12
990	458161.39	2217590.47
991	458153.22	2217588.72
992	458141.56	2217585.04
993	458135.62	2217583.43
994	458127.24	2217614.85
995	458126.81	2217615.17
996	458126.15	2217615.6
997	458125.09	2217616.2
998	458117.51	2217613.78
999	458110.97	2217633.55
1000	458109.93	2217637.03
1001	458109.09	2217642.69
1002	458099.79	2217673.6
1003	458098.1	2217679.23
1004	458137.82	2217688.11
1005	458131.56	2217709.62
1006	458126.07	2217728.38
1007	457994.3	2217736.16
544	457917.5	2217741.63
543	457916.76	2217697.88

Номер точки	Координаты, м	
	X	Y
1008	457965.82	2217698.77
1009	458028.08	2217695.94
1010	458075.93	2217684.08
1011	458086.71	2217684.46
1012	458085.95	2217666.51
1013	458087.88	2217645.12
1014	458092.63	2217624.18
687	458107.85	2217579.88
686	458171.81	2217573.54
134		
1023	459742.74	2217633.03
1024	459747.38	2217625.36
1025	459753.37	2217628.99
1026	459748.73	2217636.66
1023	459742.74	2217633.03
135		
1027	459671.81	2217601.03
1028	459703.07	2217622.97
1029	459687.59	2217644.48
1030	459656.91	2217622.96
1027	459671.81	2217601.03
136		
117	464837.64	2216979.89
116	464846.02	2216984.6
1031	464846.29	2216989.39
1032	464826.06	2217013.76
117	464837.64	2216979.89
137		
1033	468022.45	2217566.64
1034	468014.45	2217586.42
1035	468013.14	2217591.98
1036	468014.64	2217608.78
1037	468017.84	2217619.14
1038	468010.94	2217624.37
1039	468010.09	2217646.97
1040	468007.58	2217663.42
821	468007.5	2217669.38
820	468009.53	2217672.53
1041	468007.48	2217669.54
1042	467998.17	2217652.22
1043	468008.08	2217643.82
1044	467955.32	2217582.49

Номер точки	Координаты, м	
	X	Y
1045	467953.83	2217583.77
1046	467950.49	2217580.9
1047	467996.08	2217571.92
1033	468022.45	2217566.64
138		
1042	467998.17	2217652.22
1048	467993.9	2217655.82
1049	467940.7	2217595.08
1044	467955.32	2217582.49
1043	468008.08	2217643.82
1042	467998.17	2217652.22
139		
1050	464844.85	2217474.5
1051	464870.96	2217083.95
1052	464885.82	2217086.23
1053	464881.09	2217155.08
1054	464868.43	2217154.21
1055	464858.44	2217300.05
1056	464871.06	2217301
1057	464861.63	2217438.26
842	464758.67	2217737.8
1058	464721.32	2217814.17
1059	464722.26	2217803.09
1060	464754.84	2217733.78
1050	464844.85	2217474.5
140		
1061	464867.87	2217257.46
1062	464867.26	2217266.35
1063	464862.72	2217266.04
1064	464863.33	2217257.14
1061	464867.87	2217257.46
141		
1065	467920.64	2217552.67
1066	467921.1	2217550.45
1067	467918.33	2217549.88
1068	467906.7	2217535.84
1069	467906.52	2217536.01
1070	467903.95	2217532.12
1071	467904.13	2217531.95
1072	467908.73	2217528.5
1073	467909	2217522.21
1074	467908.58	2217513.96

Номер точки	Координаты, м	
	X	Y
1075	467934.25	2217508.19
1076	467972.11	2217507.68
1077	467973.16	2217507.7
1078	467973.76	2217514.72
1079	467975.3	2217517.54
1080	467996.11	2217520.98
1081	467996.62	2217521.87
1082	467996.91	2217526.07
1083	467972.83	2217531.17
1084	467968.44	2217544.42
1085	467964.42	2217543.85
1086	467954.3	2217540.54
1087	467955.04	2217538.1
1088	467943	2217534.25
1089	467929.92	2217554.22
1090	467924.77	2217558.87
1091	467924.62	2217557.47
1065	467920.64	2217552.67
142		
1065	467920.64	2217552.67
1067	467918.33	2217549.88
1066	467921.1	2217550.45
1065	467920.64	2217552.67
143		
1092	464813.3	2216580.89
1093	464818.6	2216589.41
1094	464816.4	2216615.86
1095	464805.17	2216745.4
1096	464797.01	2216843.26
1097	464791.45	2216910.6
1098	464792.39	2216954.46
1099	464786.32	2216951.04
1100	464785.44	2216910.41
1101	464791.03	2216842.76
1102	464799.19	2216744.9
1103	464810.42	2216615.35
1092	464813.3	2216580.89
144		
1104	464793.51	2217006.55
1105	464794.45	2217051.86
1106	464788.2	2217059.38
1107	464787.51	2217006.68

Номер точки	Координаты, м	
	X	Y
1108	464787.2	2216991.95
1109	464793.26	2216995.35
1104	464793.51	2217006.55
145		
1110	456598.41	2217777.51
1111	456613.06	2217818.86
1112	456612.54	2217819.4
1113	456584.27	2217792.23
1114	456585.73	2217790.71
1110	456598.41	2217777.51
146		
1115	455896.06	2217477.52
1116	455887	2217479.14
1117	455892.17	2217473.7
1115	455896.06	2217477.52
147		
1118	459826.35	2217460.91
1119	459818.9	2217455.79
1120	459815.72	2217446.6
1121	459841.81	2217437.58
1122	459847.36	2217453.65
1118	459826.35	2217460.91
148		
1123	459867	2217400.86
1124	459870.4	2217412.39
1125	459831.4	2217425.87
1126	459827.47	2217414.53
1127	459851.09	2217406.33
1123	459867	2217400.86
149		
1115	455896.06	2217477.52
1128	455907.67	2217488.92
1129	455896.45	2217500.46
1130	455881.01	2217485.44
1116	455887	2217479.14
1115	455896.06	2217477.52
154		
1151	455792.3	2217492.9
1152	455790.91	2217493.14
1153	455781.81	2217485.07
1154	455782.44	2217484.43
1151	455792.3	2217492.9

Номер точки	Координаты, м	
	X	Y
155		
1151	455792.3	2217492.9
1155	455801.63	2217500.93
1156	455800.79	2217501.9
1152	455790.91	2217493.14
1151	455792.3	2217492.9
161		
1288	456201.23	2217348.34
1289	456234.57	2217378.22
1290	456235.92	2217378.21
1291	456255.77	2217399.41
1292	456249.28	2217398.11
1293	456233.08	2217396.04
1294	456215.58	2217395.32
1295	456213.06	2217395.21
1296	456201.9	2217395.8
1297	456196.11	2217396
1298	456194.45	2217396.06
1299	456193.32	2217396.18
1300	456189.72	2217396.55
1301	456186.88	2217396.85
1302	456183.31	2217397.39
1288	456201.23	2217348.34
162		
1297	456196.11	2217396
1303	456194.38	2217400.09
1304	456192.08	2217399.11
1299	456193.32	2217396.18
1298	456194.45	2217396.06
1297	456196.11	2217396
163		
1294	456215.58	2217395.32
1305	456213.54	2217400.45
1296	456201.9	2217395.8
1295	456213.06	2217395.21
1294	456215.58	2217395.32
164		
1300	456189.72	2217396.55
1306	456189.18	2217397.83
1301	456186.88	2217396.85
1300	456189.72	2217396.55
165		

Номер точки	Координаты, м	
	X	Y
1307	455832.38	2217486.25
1308	455831.18	2217486.45
1309	455822.14	2217478.64
1310	455804.23	2217462.23
1311	455804.93	2217461.52
1312	455822.7	2217477.94
1307	455832.38	2217486.25
166		
1307	455832.38	2217486.25
1313	455839.34	2217492.23
1314	455838.19	2217493.3
1315	455838.61	2217492.86
1308	455831.18	2217486.45
1307	455832.38	2217486.25
167		
1316	461314.17	2217270.51
1317	461314.48	2217277.05
1318	461342.34	2217275.91
1319	461342.54	2217278.68
1320	461326.68	2217281.32
1321	461326.51	2217279.76
1322	461309.24	2217282.25
1323	461309.7	2217276.36
1316	461314.17	2217270.51
168		
1324	461340.58	2217251.54
1325	461320.5	2217262.26
1326	461329.32	2217251.43
1327	461333.21	2217248.29
1328	461340.09	2217244.65
1324	461340.58	2217251.54
169		
1324	461340.58	2217251.54
1318	461342.34	2217275.91
1317	461314.48	2217277.05
1316	461314.17	2217270.51
1329	461319.83	2217263.09
1325	461320.5	2217262.26
1324	461340.58	2217251.54
170		
1330	462402.98	2217704
1331	462414.61	2217709.79

Номер точки	Координаты, м	
	X	Y
1332	462446.04	2217723.41
1333	462485.77	2217731.49
1334	462443.54	2217740.94
1335	462408.38	2217726.39
1336	462393.23	2217763
1337	462387.78	2217760.49
1338	462403.07	2217723.52
1339	462400.26	2217722.36
1340	462405.53	2217710.1
1330	462402.98	2217704
171		
1341	462318.84	2217654.6
1342	462324.93	2217658.95
1343	462341.52	2217669.57
1344	462335.66	2217681.01
1345	462311.53	2217668.88
1341	462318.84	2217654.6
172		
1346	463432.79	2217579.26
1347	463399.31	2217604.26
1348	463392.13	2217594.64
1349	463425.61	2217569.64
1346	463432.79	2217579.26
173		
1350	458127.02	2217671.29
1351	458113.13	2217669.76
1352	458115.04	2217652.4
1353	458128.3	2217653.86
1350	458127.02	2217671.29
174		
985	463781.61	2218210.97
1015	463783.12	2218219.78
1354	463766.42	2218212.44
1355	463764.91	2218204.11
986	463774.3	2218207.97
985	463781.61	2218210.97
177		
1099	464786.32	2216951.04
1098	464792.39	2216954.46
1109	464793.26	2216995.35
1108	464787.2	2216991.95
1099	464786.32	2216951.04

Номер точки	Координаты, м	
	X	Y
178		
1362	464877.29	2217303.4
1363	464877.11	2217305.77
1364	464874.1	2217305.26
1365	464874.23	2217303.46
1362	464877.29	2217303.4
179		
1366	455915.48	2217474
1367	455913.8	2217474.35
1115	455896.06	2217477.52
1117	455892.17	2217473.7
1368	455903.18	2217462.76
1366	455915.48	2217474
180		
1366	455915.48	2217474
1369	455919.02	2217477.23
1128	455907.67	2217488.92
1115	455896.06	2217477.52
1367	455913.8	2217474.35
1366	455915.48	2217474
181		
1370	464883.38	2217304.14
1371	464883.25	2217305.94
1372	464878.64	2217306.03
1363	464877.11	2217305.77
1362	464877.29	2217303.4
1373	464878.84	2217303.37
1370	464883.38	2217304.14
182		
1374	461364.98	2217247.28
1375	461347.71	2217247.74
1324	461340.58	2217251.54
1328	461340.09	2217244.65
1376	461364.68	2217240.18
1374	461364.98	2217247.28
183		
1377	461366.15	2217274.93
1378	461366.21	2217276.36
1379	461346.56	2217278.8
1319	461342.54	2217278.68
1318	461342.34	2217275.91
1377	461366.15	2217274.93

Номер точки	Координаты, м	
	X	Y
184		
1374	461364.98	2217247.28
1377	461366.15	2217274.93
1318	461342.34	2217275.91
1324	461340.58	2217251.54
1375	461347.71	2217247.74
1374	461364.98	2217247.28
189		
1392	455830.41	2217486.58
1393	455809.94	2217489.97
1394	455792	2217474.55
1395	455803.8	2217462.66
1396	455822	2217479.32
1392	455830.41	2217486.58
190		
1392	455830.41	2217486.58
1397	455838.19	2217493.29
1398	455827.5	2217504.39
1399	455811.14	2217491
1393	455809.94	2217489.97
1392	455830.41	2217486.58
191		
1400	459696.74	2217506.61
1401	459716.37	2217522.08
1402	459708.94	2217531.51
1403	459689.31	2217516.03
1400	459696.74	2217506.61
194		
1409	457711.13	2217777.78
1410	457736.13	2217778.41
1411	457735.82	2217790.41
1412	457710.83	2217789.78
1409	457711.13	2217777.78
195		
1413	457531.54	2217820.12
1414	457514.95	2217817.89
1415	457513.16	2217807.14
1416	457528.91	2217804.34
1413	457531.54	2217820.12
196		
1417	458084.17	2217802.47
1418	458064.37	2217801.98

Номер точки	Координаты, м	
	X	Y
1419	458059.18	2217801.85
1420	458059.48	2217789.85
1421	458084.47	2217790.48
1417	458084.17	2217802.47
200		
1430	455923.91	2217472.21
1431	455961.74	2217433.29
1432	455956.73	2217390.81
1433	455958.8	2217390.29
1434	455987.76	2217382.26
1435	456034.37	2217367.48
1436	456069.04	2217355.57
1437	456080.86	2217350.83
1438	456090.38	2217347.52
1439	456099.23	2217344.48
1288	456201.23	2217348.34
1302	456183.31	2217397.39
1440	456175.86	2217398.54
1441	456158.98	2217402.19
1442	456132.21	2217410
1443	456056.95	2217435.85
1444	456008.27	2217451.29
1445	455976.96	2217459.97
1446	455945.49	2217467.65
1430	455923.91	2217472.21
203		
1454	464992.67	2216742.78
1455	464995.96	2216743.92
1456	464987.69	2216767.65
1457	464978.34	2216766.53
1458	464965.9	2216765.07
1459	464974.79	2216756.81
1454	464992.67	2216742.78
204		
1454	464992.67	2216742.78
1459	464974.79	2216756.81
1458	464965.9	2216765.07
1460	464957.4	2216764.07
1461	464959.03	2216743.4
1462	464959.44	2216743.49
1463	464964.44	2216739.43
1464	464969.72	2216741.27

Номер точки	Координаты, м	
	X	Y
1465	464971.74	2216735.48
1454	464992.67	2216742.78
207		
1485	455892.67	2217473.2
1117	455892.17	2217473.7
1116	455887	2217479.14
1486	455881.91	2217480.05
1487	455877.2	2217480.49
1488	455866.55	2217470.36
1489	455877.36	2217459.41
1490	455877.53	2217459.24
1485	455892.67	2217473.2
208		
1487	455877.2	2217480.49
1486	455881.91	2217480.05
1116	455887	2217479.14
1491	455881.67	2217484.75
1492	455881.4	2217484.49
1487	455877.2	2217480.49
210		
1152	455790.91	2217493.14
1494	455770.57	2217496.51
1153	455781.81	2217485.07
1152	455790.91	2217493.14
211		
1152	455790.91	2217493.14
1156	455800.79	2217501.9
1495	455789.18	2217513.14
1494	455770.57	2217496.51
1152	455790.91	2217493.14
215		
1546	455928.55	2217464.62
1547	455929.99	2217465.95
1430	455923.91	2217472.21
1366	455915.48	2217474
1368	455903.18	2217462.76
1548	455914.68	2217451.96
1546	455928.55	2217464.62
216		
1549	463702.47	2217720.86
1550	463704.39	2217723.85
1551	463718.24	2217738.78

Номер точки	Координаты, м	
	X	Y
1552	463701.42	2217733.24
1553	463695.24	2217729.41
1549	463702.47	2217720.86
217		
1554	464994.52	2216741.33
1555	465006.57	2216731.87
1556	465002.33	2216744.05
1554	464994.52	2216741.33
218		
1430	455923.91	2217472.21
1557	455919.02	2217477.24
1366	455915.48	2217474
1430	455923.91	2217472.21
220		
1564	464980.67	2216716.07
1565	465008.61	2216726.03
1555	465006.57	2216731.87
1554	464994.52	2216741.33
1566	464974.32	2216734.28
1567	464975.73	2216730.24
1564	464980.67	2216716.07
221		
1568	464877.44	2217301.49
1362	464877.29	2217303.4
1365	464874.23	2217303.46
1364	464874.1	2217305.26
1363	464877.11	2217305.77
1569	464874.77	2217336.78
1570	464868.4	2217410.12
590	464864.37	2217430.29
1057	464861.63	2217438.26
1056	464871.06	2217301
1568	464877.44	2217301.49
222		
1571	464902.52	2217156.54
1572	464946.15	2217159.53
1573	464936.93	2217292.27
1574	464897.44	2217289.52
1575	464883.71	2217301.96
1568	464877.44	2217301.49
1576	464888.44	2217155.58
1571	464902.52	2217156.54

Номер точки	Координаты, м	
	X	Y
223		
1363	464877.11	2217305.77
1372	464878.64	2217306.03
1371	464883.25	2217305.94
1569	464874.77	2217336.78
1363	464877.11	2217305.77
224		
1577	459494.47	2217499.8
981	459684.06	2217551.63
980	459698.55	2217561.69
979	459699.26	2217562.17
1578	459697.43	2217563.34
1579	459683.2	2217553.47
1580	459490.76	2217500.87
1577	459494.47	2217499.8
225		
1581	456564.26	2217787.2
1582	456574.71	2217803.91
1583	456578.17	2217800.21
1584	456581.9	2217805.48
1585	456576.71	2217808.95
1586	456562.81	2217788.17
1581	456564.26	2217787.2
228		
1593	461384.78	2217273.55
1378	461366.21	2217276.36
1377	461366.15	2217274.93
1594	461377.58	2217274.46
1595	461376.9	2217247.1
1596	461372.7	2217247.08
1374	461364.98	2217247.28
1376	461364.68	2217240.18
1597	461379.94	2217237.98
1598	461380.9	2217245.14
1593	461384.78	2217273.55
229		
1377	461366.15	2217274.93
1374	461364.98	2217247.28
1596	461372.7	2217247.08
1595	461376.9	2217247.1
1594	461377.58	2217274.46
1377	461366.15	2217274.93

Номер точки	Координаты, м	
	X	Y
232		
1454	464992.67	2216742.78
1554	464994.52	2216741.33
1556	465002.33	2216744.05
899	465033.73	2216755.01
898	465036.12	2216754.22
1602	465046.98	2216758.06
1603	465045.9	2216761.32
1604	465029.36	2216755.56
1605	465012.78	2216749.78
1455	464995.96	2216743.92
1454	464992.67	2216742.78
233		
1567	464975.73	2216730.24
1566	464974.32	2216734.28
1554	464994.52	2216741.33
1454	464992.67	2216742.78
1465	464971.74	2216735.48
1606	464972.71	2216732.7
1567	464975.73	2216730.24
235		
1607	458215.06	2217583.59
1608	458220.34	2217585.47
1609	458221.88	2217591.48
1610	458220.2	2217598.08
561	458218.63	2217606.28
560	458204.45	2217672.57
559	458219.07	2217681.34
558	458229.42	2217683.79
557	458255.38	2217689.18
556	458256.35	2217679.12
555	458261.03	2217675.39
1611	458261.07	2217675.46
1612	458263.19	2217678.48
1613	458367.35	2217665.39
1614	458401.45	2217663.14
1615	458424.18	2217662.34
1616	458600.74	2217638.1
1617	458657.86	2217630.27
1618	458659.28	2217651.98
1619	458784.81	2217634.11
1620	458781.63	2217600.04

Номер точки	Координаты, м	
	X	Y
1621	458829.6	2217593.12
1622	458837.24	2217613.46
1623	458905.35	2217678.77
1624	458906.13	2217689.83
1625	458702.94	2217716.45
1626	458701.7	2217704.51
1627	458659.96	2217708.84
1628	458661.18	2217721.08
1629	458178.72	2217780.17
1630	458153.37	2217823.72
1631	458152.49	2217827.14
1632	458140.71	2217821.9
1633	458148.28	2217780.6
1634	458155.16	2217749.93
1635	458157.7	2217740.82
1636	458196.13	2217636.66
1607	458215.06	2217583.59
236		
1637	458676.94	2217719.15
1638	458682.91	2217718.52
1639	458685.8	2217750.93
1640	458680.52	2217750.1
1641	458679.72	2217750.25
1637	458676.94	2217719.15
238		
1643	459622.13	2217585.32
1644	459617.72	2217590.82
1645	459610.67	2217585.16
1646	459615.09	2217579.66
1643	459622.13	2217585.32
239		
1647	459392.55	2217485.12
1648	459377.76	2217523.9
1649	459353	2217514.45
1650	459367.79	2217475.68
1647	459392.55	2217485.12
240		
1625	458702.94	2217716.45
1638	458682.91	2217718.52
1637	458676.94	2217719.15
1628	458661.18	2217721.08
1627	458659.96	2217708.84

Номер точки	Координаты, м	
	X	Y
1626	458701.7	2217704.51
1625	458702.94	2217716.45
241		
1651	455940.73	2217454.9
1652	455926.48	2217440.34
1653	455910.28	2217425.16
1654	455899.84	2217437.17
1655	455888.03	2217448.71
1489	455877.36	2217459.41
1488	455866.55	2217470.36
1487	455877.2	2217480.49
1656	455875.62	2217480.64
1657	455865.71	2217471.21
1658	455854.34	2217482.66
1659	455847.56	2217483.73
1660	455849.96	2217481.25
1661	455860.28	2217471.17
1662	455844.23	2217456.85
1663	455825.82	2217440.24
1664	455826.93	2217439.66
1665	455835.06	2217447
1666	455845.12	2217457.47
1667	455845.85	2217456.75
1668	455861.09	2217470.33
1669	455872.45	2217458.45
1670	455858.43	2217443.78
1671	455847.23	2217429.08
1672	455849.34	2217427.98
1673	455861.19	2217444.59
1674	455873.81	2217457.53
1675	455892.4	2217439.3
1676	455903.52	2217428.75
1677	455908.62	2217418.81
1678	455916.2	2217420.04
1679	455913.96	2217421.2
1680	455910.94	2217424.4
1681	455931.07	2217443.17
1682	455941.41	2217454.2
1651	455940.73	2217454.9
243		
1717	464813.98	2217253.82
1718	464818.52	2217254.17

Номер точки	Координаты, м	
	X	Y
1719	464817.83	2217263.07
1720	464813.29	2217262.71
1717	464813.98	2217253.82
244		
1487	455877.2	2217480.49
1492	455881.4	2217484.49
1721	455881.66	2217484.75
1130	455881.01	2217485.44
1722	455896.3	2217500.32
1723	455896.13	2217500.5
1724	455880.58	2217485.36
1656	455875.62	2217480.64
1487	455877.2	2217480.49
245		
1725	464789.71	2217062.94
1726	464794.71	2217064.55
1727	464794.79	2217068.34
1728	464794.43	2217081.21
1729	464751.74	2217165.24
1730	464753.93	2217165.41
1731	464744.7	2217283.67
1685	464798.55	2217283.67
1684	464795.03	2217330.31
1683	464791.4	2217369.96
1732	464774.47	2217368.43
1733	464777.62	2217333.57
1734	464784.27	2217334.17
1735	464784.51	2217329.79
1736	464736.9	2217283.64
1737	464745.58	2217164.12
1738	464788.47	2217079.7
1739	464788.26	2217063.67
1725	464789.71	2217062.94
251		
1325	461320.5	2217262.26
1329	461319.83	2217263.09
1316	461314.17	2217270.51
1757	461313.94	2217265.76
1325	461320.5	2217262.26
255		
1571	464902.52	2217156.54
1576	464888.44	2217155.58

Номер точки	Координаты, м	
	X	Y
1760	464889.72	2217138.56
1761	464891.16	2217121.59
1762	464896.24	2217122.11
1763	464895.54	2217135.58
1764	464903.92	2217136.05
1571	464902.52	2217156.54
256		
1370	464883.38	2217304.14
1373	464878.84	2217303.37
1362	464877.29	2217303.4
1568	464877.44	2217301.49
1575	464883.71	2217301.96
1370	464883.38	2217304.14
257		
1576	464888.44	2217155.58
1568	464877.44	2217301.49
1056	464871.06	2217301
1053	464881.09	2217155.08
1576	464888.44	2217155.58
258		
1576	464888.44	2217155.58
1053	464881.09	2217155.08
1052	464885.82	2217086.23
1765	464894.24	2217087.52
1766	464893.27	2217095.8
1761	464891.16	2217121.59
1760	464889.72	2217138.56
1576	464888.44	2217155.58
259		
1685	464798.55	2217283.67
1731	464744.7	2217283.67
1730	464753.93	2217165.41
1767	464792.63	2217168.35
1690	464807.16	2217169.46
1685	464798.55	2217283.67
260		
1691	464808.15	2217156.4
1690	464807.16	2217169.46
1767	464792.63	2217168.35
1691	464808.15	2217156.4
261		
1564	464980.67	2216716.07

Номер точки	Координаты, м	
	X	Y
1567	464975.73	2216730.24
1606	464972.71	2216732.7
1768	464978.79	2216715.22
1564	464980.67	2216716.07
262		
1463	464964.44	2216739.43
1462	464959.44	2216743.49
1461	464959.03	2216743.4
1769	464959.48	2216737.7
1463	464964.44	2216739.43
263		
1053	464881.09	2217155.08
1056	464871.06	2217301
1055	464858.44	2217300.05
1054	464868.43	2217154.21
1053	464881.09	2217155.08
За исключением		
1061	464867.87	2217257.46
1064	464863.33	2217257.14
1063	464862.72	2217266.04
1062	464867.26	2217266.35
1061	464867.87	2217257.46
267		
272	463491.6	2217474.41
271	463491.43	2217481.33
270	463493.88	2217501.18
269	463498.31	2217520.68
268	463505.05	2217539.51
267	463511.9	2217552.73
266	463510.98	2217559.92
265	463522.86	2217577.69
883	463514.5	2217581.94
882	463502.48	2217590.31
881	463494.8	2217595.65
880	463483.04	2217609.2
879	463482.8	2217626.38
1810	463485.64	2217636.41
1811	463484.97	2217640.91
942	463483.35	2217644.86
941	463481.41	2217647.63
940	463478.66	2217650.34
1812	463469.45	2217640.62

Номер точки	Координаты, м	
	X	Y
306	463442.44	2217646.72
305	463429.29	2217655.2
304	463423.34	2217662.77
303	463420.17	2217665.93
302	463413.34	2217672.73
301	463404.23	2217685.75
300	463394.93	2217702.97
929	463399.25	2217718.36
928	463397.87	2217719.22
927	463381.38	2217729.65
926	463364.43	2217738.24
925	463350.44	2217750.5
924	463350.08	2217750.81
923	463339.53	2217754.21
922	463333.05	2217760.43
1813	463326.01	2217760.01
1814	463279.33	2217755.14
1815	463216.6	2217744.76
1816	463205.93	2217745.93
1817	463193.5	2217747.31
1818	463163.43	2217747.89
1819	463137.4	2217752.67
1820	463123.57	2217758.19
1821	463087.52	2217754.08
1822	463084.6	2217747.4
1823	463069.27	2217733.23
1824	463060.8	2217729.16
1825	463059.23	2217727.38
1826	463052.02	2217715.24
1827	463035.68	2217707.47
1828	463019.2	2217705.49
1829	463007.26	2217704.06
1830	462983.06	2217704.65
1831	462969	2217727.59
1832	462969.03	2217734.4
1833	462945.05	2217730.98
1834	462924.76	2217732.57
1835	462902.99	2217740.82
1836	462885.79	2217757.87
1837	462821.64	2217760.18
1838	462784.04	2217760.8
1839	462669.96	2217766.32

Номер точки	Координаты, м	
	X	Y
1840	462570.66	2217755.48
1333	462485.77	2217731.49
1332	462446.04	2217723.41
1331	462414.61	2217709.79
1330	462402.98	2217704
1841	462383.83	2217694.46
1842	462353.92	2217677.5
1343	462341.52	2217669.57
1342	462324.93	2217658.95
1341	462318.84	2217654.6
1843	462284.01	2217629.68
1844	462097.73	2217507.06
1845	462097.48	2217506.69
1846	462088.25	2217492.64
1847	462074.86	2217478.87
1848	462061.53	2217465.93
1849	462045.84	2217447.37
1850	462034.49	2217436.07
1851	462028.34	2217426.54
1852	462021.66	2217413.65
1853	462011.31	2217402.56
1854	461994.61	2217378.38
1855	461964.73	2217348.51
1856	461942.65	2217329.5
1857	461932.56	2217320.19
1858	461922.21	2217307.18
1859	461887.11	2217285.53
1860	461877.68	2217280.3
1861	461885.97	2217282.52
1862	461907.72	2217287.74
1863	461929.06	2217294.35
1864	462091.98	2217308.38
1865	462101.71	2217309.68
1866	462120.06	2217316.7
1867	462136.36	2217327.78
1868	462151.56	2217344.63
1869	462164.89	2217365.89
1870	462192.05	2217412.84
1871	462215.65	2217449.06
1872	462229.18	2217459.85
1873	462237.4	2217466.1
1874	462246.04	2217474.29

Номер точки	Координаты, м	
	X	Y
1875	462255.99	2217483.87
1876	462264.46	2217491.25
1877	462273.95	2217501.02
1878	462287.85	2217514.04
1879	462315.95	2217538.74
1880	462345.59	2217565.4
1881	462374.38	2217586.12
1882	462399.36	2217602.1
1883	462425.19	2217616.74
1884	462451.75	2217629.98
1885	462479.09	2217641.83
1886	462501.25	2217650.19
1887	462523.86	2217657.63
1888	462546.76	2217664.1
1889	462569.92	2217669.58
1890	462603.26	2217675.88
1891	462616.84	2217677.55
1892	462640.51	2217680.02
1893	462730.27	2217678.45
1894	463004.16	2217664.32
1895	463246.01	2217647.99
1896	463362.27	2217605.18
1897	463377.58	2217593.94
1898	463423.68	2217559.52
1899	463492.4	2217519.37
1900	463491.2	2217475.86
272	463491.6	2217474.41
За исключением		
1346	463432.79	2217579.26
1349	463425.61	2217569.64
1348	463392.13	2217594.64
1347	463399.31	2217604.26
1346	463432.79	2217579.26
268		
1901	461399.33	2217229.43
1902	461437.2	2217244.62
1903	461443.98	2217248
1904	461450.39	2217258.61
1905	461471.83	2217303.91
1906	461489.15	2217343.02
1907	461482.83	2217343.14
1908	461475.35	2217327.57

Номер точки	Координаты, м	
	X	Y
1909	461469.16	2217328.53
1910	461460.04	2217302.76
1911	461441.28	2217304.87
1912	461441.02	2217302.81
1913	461438.15	2217303.18
1914	461437.91	2217302.73
1915	461419.03	2217304.57
1916	461398.7	2217306.53
1917	461378.27	2217308.79
1918	461378.54	2217311.31
1919	461358.55	2217313.03
1920	461358.46	2217312.3
1921	461338.42	2217314.82
1922	461318.99	2217316.73
1923	461299.55	2217318.28
1924	461304.37	2217348.26
1925	461301.98	2217348.58
1926	461170.03	2217352.22
1927	461172.05	2217348.48
1928	461199.61	2217346.76
1929	461219.15	2217345.45
1930	461218.42	2217337.57
1931	461237.25	2217336.77
1932	461237.95	2217344.22
1933	461249.56	2217343.7
1934	461258.37	2217342.54
1935	461257.71	2217334.04
1936	461276.64	2217333.19
1937	461276.58	2217341.49
1938	461276.99	2217344.6
1939	461296.9	2217343.2
1940	461296.12	2217302.89
1941	461294.63	2217301.27
1942	461276.9	2217302.16
1943	461254.95	2217303.54
1944	461234.19	2217304.47
1945	461215.41	2217305.26
1946	461194.06	2217308.04
1947	461168.78	2217312.36
1948	461167.8	2217301.2
1949	461280	2217290.61
1950	461311.04	2217258.88

Номер точки	Координаты, м	
	X	Y
1951	461319.64	2217244.61
1952	461336.1	2217236.94
1953	461340.49	2217223.59
1954	461379.3	2217218.43
1901	461399.33	2217229.43
За исключением		
1376	461364.68	2217240.18
1328	461340.09	2217244.65
1327	461333.21	2217248.29
1326	461329.32	2217251.43
1325	461320.5	2217262.26
1757	461313.94	2217265.76
1316	461314.17	2217270.51
1323	461309.7	2217276.36
1955	461309.25	2217282.03
1956	461304.57	2217282.68
5094	461301.13	2217287.19
5095	461301.29	2217303.53
5096	461301.97	2217305.67
5097	461302.83	2217308.35
5098	461304.53	2217309.76
5099	461307.07	2217310.85
5100	461329.07	2217310.18
5101	461346.48	2217308.14
5102	461366.66	2217306.05
5103	461387.6	2217303.01
5104	461387.58	2217302.8
5105	461408.43	2217299.96
5106	461430.77	2217297.77
5107	461459.26	2217294.62
5108	461444.99	2217263.58
5109	461443.33	2217259.86
5110	461442.85	2217258.96
5111	461437.74	2217260.65
5112	461435.12	2217253.67
5113	461400.54	2217243.26
1598	461380.9	2217245.14
1597	461379.94	2217237.98
1376	461364.68	2217240.18
269		
1957	459750.71	2217334.71
1958	459865.02	2217347.44

Номер точки	Координаты, м	
	X	Y
1959	459909.9	2217349.24
1960	459991.77	2217350.81
1961	460018.73	2217360.12
1962	460048.13	2217389.71
1963	459979.57	2217393.81
795	459966.94	2217394.57
794	459939.98	2217377.11
1964	459864.42	2217490.68
1965	459792.31	2217441.18
1966	459718.39	2217396.71
1957	459750.71	2217334.71
За исключением		
1118	459826.35	2217460.91
1122	459847.36	2217453.65
1121	459841.81	2217437.58
1120	459815.72	2217446.6
1119	459818.9	2217455.79
1118	459826.35	2217460.91
За исключением		
1123	459867	2217400.86
1127	459851.09	2217406.33
1126	459827.47	2217414.53
1125	459831.4	2217425.87
1124	459870.4	2217412.39
1123	459867	2217400.86
270		
1030	459656.91	2217622.96
1029	459687.59	2217644.48
1028	459703.07	2217622.97
1027	459671.81	2217601.03
1967	459674.49	2217597.1
1968	459709.83	2217621.8
1969	459687.24	2217653.19
1970	459712.26	2217671.19
1971	459729.65	2217667.46
1972	459746.14	2217640.93
1973	459735.87	2217634.72
1974	459745.69	2217618.49
1975	459755.96	2217624.71
831	459764.69	2217609.03
830	459811.04	2217640.52
1976	459804.84	2217649.02

Номер точки	Координаты, м	
	X	Y
1977	459791.14	2217652.05
1978	459773.16	2217683.12
1979	459753.97	2217706.31
1980	459698.98	2217801.36
1981	459668.69	2217783.82
1982	459679.38	2217755.35
1983	459697.48	2217724.07
1984	459692.46	2217700.69
1985	459633.12	2217657.97
1030	459656.91	2217622.96
За исключением		
1023	459742.74	2217633.03
1026	459748.73	2217636.66
1025	459753.37	2217628.99
1024	459747.38	2217625.36
1023	459742.74	2217633.03
271		
1986	459716.6	2217410.59
1987	459773.81	2217457.55
975	459710.1	2217549.99
515	459615.25	2217471.01
1988	459654.86	2217461.41
1989	459679.71	2217448.29
1990	459700.94	2217430.46
1986	459716.6	2217410.59
За исключением		
1400	459696.74	2217506.61
1403	459689.31	2217516.03
1402	459708.94	2217531.51
1401	459716.37	2217522.08
1400	459696.74	2217506.61
272		
672	459233.99	2217627.73
1991	459298.88	2217460.07
1992	459339.81	2217466.84
1993	459562.9	2217533.09
1994	459641.76	2217577.31
1995	459659.98	2217554.04
1996	459682.72	2217570.79
1997	459626.57	2217653.25
1998	459622.24	2217650.14
1999	459531.11	2217584.54

Номер точки	Координаты, м	
	X	Y
2000	459496.49	2217597.42
2001	459466.56	2217606.95
2002	459435.97	2217615.1
2003	459388.29	2217624.93
2004	459312.91	2217636.26
2005	459266.12	2217642.68
673	459226.22	2217647.9
672	459233.99	2217627.73
За исключением		
1643	459622.13	2217585.32
1646	459615.09	2217579.66
1645	459610.67	2217585.16
1644	459617.72	2217590.82
1643	459622.13	2217585.32
За исключением		
1647	459392.55	2217485.12
1650	459367.79	2217475.68
1649	459353	2217514.45
1648	459377.76	2217523.9
1647	459392.55	2217485.12
273		
1755	458148.54	2217655.92
1004	458137.82	2217688.11
1003	458098.1	2217679.23
1002	458099.79	2217673.6
1001	458109.09	2217642.69
2006	458123.49	2217646.98
1755	458148.54	2217655.92
1350	458127.02	2217671.29
1353	458128.3	2217653.86
1352	458115.04	2217652.4
1351	458113.13	2217669.76
1350	458127.02	2217671.29
274		
2007	457658.66	2217699.42
2008	457685.08	2217699.85
2009	457704.66	2217701.01
2010	457754.56	2217705.68
2011	457789.83	2217706.5
546	457795.15	2217705.94
545	457795.76	2217748.24
544	457917.5	2217741.63

Номер точки	Координаты, м	
	X	Y
1007	457994.3	2217736.16
1006	458126.07	2217728.38
1754	458095.48	2217820.79
2012	458090.18	2217805.5
1417	458084.17	2217802.47
1421	458084.47	2217790.48
1420	458059.48	2217789.85
1419	458059.18	2217801.85
1418	458064.37	2217801.98
2013	458062.39	2217821.13
2014	458056.43	2217820.43
2015	458058.28	2217804.7
2016	458056.03	2217804.64
2017	458056	2217802.73
2018	458050.88	2217803.25
2019	458037.85	2217804.45
2020	458008.94	2217806.56
2021	457979.99	2217807.86
2022	457950.4	2217809.69
2023	457922.01	2217810.06
2024	457907.44	2217809.8
2025	457894.2	2217809.25
2026	457881.32	2217808.48
2027	457868.38	2217807.32
2028	457856.62	2217805.79
2029	457843	2217803.58
2030	457830.35	2217802.53
2031	457817.78	2217801.45
2032	457805.3	2217800.35
2033	457780.85	2217798.2
2034	457763.69	2217796.7
2035	457750.92	2217805.79
2036	457715.22	2217804.77
2037	457713.23	2217853.46
2038	457707.24	2217853.22
2039	457709.21	2217804.74
2040	457695.46	2217804.39
2041	457669.19	2217788.99
2042	457668.26	2217788.76
2043	457642.91	2217790.27
2044	457610.99	2217792.97
2045	457579.15	2217796.46

Номер точки	Координаты, м	
	X	Y
2046	457547.4	2217800.76
2047	457531.77	2217803.27
2048	457534.66	2217820.54
1413	457531.54	2217820.12
1416	457528.91	2217804.34
1415	457513.16	2217807.14
1414	457514.95	2217817.89
2049	457511.75	2217817.46
2050	457510.08	2217806.94
2051	457500.33	2217808.63
2052	457485.34	2217813.56
2053	457470.78	2217819.2
2054	457456.55	2217825.59
2055	457455.87	2217825.91
2056	457431.64	2217803.8
2057	457392.63	2217786.64
2058	457354.44	2217789.83
2059	457409.46	2217756.9
2060	457432.34	2217750.42
482	457583.46	2217708.76
481	457587.39	2217707.39
2061	457606.94	2217703.72
2062	457629.02	2217701.49
2007	457658.66	2217699.42
1409	457711.13	2217777.78
1412	457710.83	2217789.78
1411	457735.82	2217790.41
1410	457736.13	2217778.41
1409	457711.13	2217777.78
275		
2063	456357.82	2217348.32
2064	456395.07	2217373.63
2065	456437.85	2217415.54
2066	456458.77	2217440.14
2067	456485.85	2217488.02
497	456494.09	2217510.74
498	456493.75	2217511.09
24	456495.18	2217518.48
23	456498.4	2217535.09
22	456503.16	2217558.51
799	456486.19	2217576.16
2068	456519.94	2217608.75

Номер точки	Координаты, м	
	X	Y
2069	456480.77	2217649.28
2070	456502.61	2217687.35
2071	456505.22	2217692.31
2072	456527.18	2217727.05
2073	456534.31	2217741.51
2074	456548.83	2217762.41
2075	456551.78	2217767.25
1581	456564.26	2217787.2
1586	456562.81	2217788.17
1585	456576.71	2217808.95
1584	456581.9	2217805.48
2076	456607.28	2217841.32
2077	456629.52	2217872.71
627	456622.9	2217889.25
2078	456616.65	2217886.62
2079	456617.02	2217886.03
2080	456619.13	2217882.88
2081	456619.55	2217881.71
2082	456619.93	2217877.94
2083	456612.24	2217875.18
2084	456610.13	2217878.33
2085	456609.71	2217879.5
2086	456609.33	2217883.27
2087	456609.31	2217883.54
626	456514.38	2217843.69
2088	456489.25	2217795.56
2089	456476.75	2217771.19
2090	456463.15	2217743.92
2091	456476.05	2217695.4
2092	456449.39	2217648.21
2093	456427.68	2217584
2094	456426.48	2217578.38
2095	456424.4	2217569.24
2096	456422.17	2217560.32
2097	456419.78	2217551.63
2098	456417.17	2217543.2
2099	456414.33	2217535.02
2100	456409.38	2217522.79
2101	456403.68	2217510.88
2102	456397.26	2217499.33
2103	456390.13	2217488.21
2104	456382.33	2217477.54

Номер точки	Координаты, м	
	X	Y
2105	456373.89	2217467.38
2106	456364.09	2217455.8
2107	456355.21	2217448.71
2108	456345.05	2217440.28
2109	456334.38	2217432.48
2110	456323.25	2217425.36
2111	456317.42	2217422.12
2112	456310.07	2217413.3
2063	456357.82	2217348.32
За исключением		
5050	456492.74	2217758.08
5051	456471.08	2217737.32
5052	456484.92	2217722.88
5053	456506.58	2217743.64
5050	456492.74	2217758.08
За исключением		
5054	456477.16	2217655.62
5055	456474.33	2217657.62
5056	456471.68	2217657.8
5057	456470.45	2217656.07
5058	456471.5	2217653.63
5059	456474.32	2217651.62
5060	456476.98	2217651.44
5061	456478.2	2217653.17
5054	456477.16	2217655.62
276		
1690	464807.16	2217169.46
1689	464822.03	2217170.59
1688	464825.06	2217194.07
1687	464818.98	2217272.59
1686	464807.77	2217283.67
1685	464798.55	2217283.67
1690	464807.16	2217169.46
1717	464813.98	2217253.82
1720	464813.29	2217262.71
1719	464817.83	2217263.07
1718	464818.52	2217254.17
1717	464813.98	2217253.82
277		
2132	455587.25	2217412.38
2133	455600	2217414.51
2134	455616.11	2217416.2

Номер точки	Координаты, м	
	X	Y
2135	455705.96	2217421.3
2136	455720.3	2217421.46
2137	455726.88	2217420.47
2138	455694.38	2217431.9
2139	455680.48	2217436.79
2140	455666.21	2217437.79
2141	455649.22	2217438.98
2142	455622.45	2217427.49
2132	455587.25	2217412.38
278		
2112	456310.07	2217413.3
29	456300.63	2217407.37
28	456305.97	2217404.87
27	456352.44	2217333.98
2143	456354.64	2217336.2
2144	456352.65	2217341.49
2145	456354.49	2217346.22
2146	456357.54	2217348.14
2063	456357.82	2217348.32
2112	456310.07	2217413.3
279		
1620	458781.63	2217600.04
1619	458784.81	2217634.11
1618	458659.28	2217651.98
1617	458657.86	2217630.27
2147	458714.68	2217622.47
2148	458762.58	2217612.53
2149	458762.84	2217609.44
2150	458771.05	2217602.08
2151	458775.82	2217601.56
2152	458775.75	2217600.88
1620	458781.63	2217600.04
280		
2086	456609.33	2217883.27
2079	456617.02	2217886.03
2078	456616.65	2217886.62
2087	456609.31	2217883.54
2086	456609.33	2217883.27
281		
1641	458679.72	2217750.25
1640	458680.52	2217750.1
1639	458685.8	2217750.93

Номер точки	Координаты, м	
	X	Y
2153	458689.2	2217788.91
2154	458683.22	2217789.45
1641	458679.72	2217750.25
282		
55	458250.36	2217446.78
58	458216.39	2217539.19
57	458220.17	2217540.49
56	458254.21	2217447.92
2155	458261.05	2217449.95
2156	458256.6	2217463.56
2157	458255.18	2217467.91
2158	458237.26	2217529.08
2159	458233.63	2217541.46
38	458232.67	2217553.07
43	458231.08	2217552.79
42	458225.89	2217572.8
564	458223.52	2217581.86
563	458224.27	2217582.04
1609	458221.88	2217591.48
1608	458220.34	2217585.47
1607	458215.06	2217583.59
1750	458212.08	2217584.6
2160	458215.02	2217575.64
2161	458204.28	2217571.98
1747	458201.67	2217579.74
2162	458197.42	2217578.79
807	458211.07	2217537.63
806	458226.27	2217482.75
805	458237.23	2217442.87
55	458250.36	2217446.78
283		
2163	459531.15	2217486.03
2164	459629.58	2217522.26
524	459640.35	2217519.3
983	459670.65	2217541.88
2165	459682.24	2217551.13
1577	459494.47	2217499.8
2166	459500.77	2217497.98
2163	459531.15	2217486.03
284		
858	458140.11	2217499.78
542	458187.9	2217511.22

Номер точки	Координаты, м	
	X	Y
541	458198.71	2217513.98
2167	458180.02	2217574.94
987	458173.95	2217573.6
686	458171.81	2217573.54
685	458184.8	2217540.33
208	458181.1	2217540.18
207	458185.77	2217520.23
206	458135.82	2217510.01
858	458140.11	2217499.78
285		
2168	459634.38	2217487.06
523	459664.79	2217512.57
522	459650.91	2217502.22
521	459644.28	2217496.38
520	459636.43	2217489.04
2168	459634.38	2217487.06
286		
523	459664.79	2217512.57
2169	459634.33	2217487.01
2170	459633.42	2217486.14
2171	459668.22	2217515.12
523	459664.79	2217512.57
287		
2172	455501	2217439.01
2173	455528.74	2217444.42
2174	455549.55	2217448.48
2175	455573.02	2217453.06
2176	455594.14	2217457.18
2177	455611.05	2217460.98
2178	455657.23	2217471.36
2179	455681.57	2217476.83
2180	455696.43	2217480.17
2181	455707.01	2217482.35
2182	455720.93	2217485.22
2183	455728.16	2217486.71
2184	455759.51	2217493.17
2185	455753.04	2217492.8
2186	455727.41	2217498.78
2187	455705.61	2217494.17
2188	455683.63	2217489.89
2189	455661.64	2217485.54
2190	455639.47	2217480.95

Номер точки	Координаты, м	
	X	Y
2191	455617.22	2217476.48
2192	455594.97	2217471.97
2193	455572.62	2217467.42
2194	455550.05	2217462.85
2195	455527.47	2217458.37
2196	455504.74	2217453.73
2197	455501.01	2217471.02
2198	455495.55	2217469.83
917	455472.31	2217464.37
916	455485.51	2217435.99
2172	455501	2217439.01
288		
1655	455888.03	2217448.71
2199	455902.89	2217462.38
2200	455914.43	2217451.7
1548	455914.68	2217451.96
1368	455903.18	2217462.76
1485	455892.67	2217473.2
1490	455877.53	2217459.24
1655	455888.03	2217448.71
289		
2068	456519.94	2217608.75
2201	456517.88	2217614.16
2202	456504.25	2217629.23
6104	456522.24	2217646.26
2204	456524.75	2217664.72
211	456526.99	2217670
214	456518.15	2217679.21
213	456536.84	2217697.46
2205	456541.11	2217709.49
44	456542.16	2217711.89
47	456537.04	2217717.32
46	456551.47	2217731.19
2206	456565.9	2217745.05
2207	456570.75	2217748.57
2208	456556.89	2217762.99
1114	456585.73	2217790.71
1113	456584.27	2217792.23
1112	456612.54	2217819.4
1111	456613.06	2217818.86
2209	456618.52	2217834.27
628	456637.18	2217853.59

Номер точки	Координаты, м	
	X	Y
2077	456629.52	2217872.71
2076	456607.28	2217841.32
1584	456581.9	2217805.48
2210	456586.68	2217802.28
2211	456572.78	2217781.5
1581	456564.26	2217787.2
2075	456551.78	2217767.25
2074	456548.83	2217762.41
2073	456534.31	2217741.51
2072	456527.18	2217727.05
2071	456505.22	2217692.31
2070	456502.61	2217687.35
2069	456480.77	2217649.28
2068	456519.94	2217608.75
290		
1027	459671.81	2217601.03
1030	459656.91	2217622.96
2212	459653.85	2217620.81
2213	459669.07	2217599.11
1027	459671.81	2217601.03
291		
2211	456572.78	2217781.5
2210	456586.68	2217802.28
1584	456581.9	2217805.48
1583	456578.17	2217800.21
1582	456574.71	2217803.91
1581	456564.26	2217787.2
2211	456572.78	2217781.5
292		
1432	455956.73	2217390.81
2214	455960.7	2217424.54
2215	455954.53	2217423.18
2216	455947.93	2217421.73
2217	455909.95	2217413.38
2218	455925.13	2217409.63
2219	455922.25	2217397.98
2220	455922.24	2217398.07
2221	455912.1	2217400.54
2222	455913.68	2217394.95
2223	455925.91	2217391.92
2224	455927.37	2217397.89
2225	455929.04	2217397.54

Номер точки	Координаты, м	
	X	Y
2226	455928.74	2217333.72
2227	455934.74	2217333.69
2228	455935.03	2217396.22
1432	455956.73	2217390.81
293		
2217	455909.95	2217413.38
2229	455908.57	2217413.08
2221	455912.1	2217400.54
2220	455922.24	2217398.07
2219	455922.25	2217397.98
2218	455925.13	2217409.63
2217	455909.95	2217413.38
294		
1001	458109.09	2217642.69
2230	458123.44	2217646.94
1756	458148.49	2217655.87
1755	458148.54	2217655.92
2006	458123.49	2217646.98
1001	458109.09	2217642.69
295		
1657	455865.71	2217471.21
1656	455875.62	2217480.64
1658	455854.34	2217482.66
1657	455865.71	2217471.21
296		
1393	455809.94	2217489.97
1399	455811.14	2217491
2231	455827.49	2217504.39
2232	455817.11	2217514.23
1151	455792.3	2217492.9
1393	455809.94	2217489.97
297		
1392	455830.41	2217486.58
1308	455831.18	2217486.45
1315	455838.61	2217492.86
1397	455838.19	2217493.29
1392	455830.41	2217486.58
298		
1659	455847.56	2217483.73
1313	455839.34	2217492.23
1307	455832.38	2217486.25
1659	455847.56	2217483.73

Номер точки	Координаты, м	
	X	Y
299		
2221	455912.1	2217400.54
2229	455908.57	2217413.08
2217	455909.95	2217413.38
2233	455900.87	2217415.63
2234	455897.98	2217403.98
2221	455912.1	2217400.54
300		
495	457063.08	2217935.22
494	457037.53	2218012.51
2235	457033.26	2218013.42
2236	457020.84	2218016
2237	457008.28	2218018.52
2238	456995.57	2218020.92
2239	456982.7	2218023.15
2240	456969.68	2218025.18
2241	456956.49	2218026.93
2242	456943.05	2218028.37
2243	456930.15	2218029.7
2244	456929.6	2218003.88
2245	456912.83	2217958.39
2246	456931.91	2217958.71
2247	456936.68	2217958.47
2248	456971.3	2217953.91
2249	457031.23	2217942.14
2250	457052.36	2217937.66
495	457063.08	2217935.22
301		
651	456780.07	2218020.6
2251	456744.82	2218011.3
2252	456736.32	2218005.58
2253	456732.55	2218004.55
2254	456727.68	2218003.97
2255	456722.34	2218003.95
2256	456719.11	2218004.52
656	456717.83	2218004.18
655	456731.83	2218002.37
654	456740.27	2218004.25
653	456759.34	2218010.23
652	456775.5	2218017.39
651	456780.07	2218020.6
302		

Номер точки	Координаты, м	
	X	Y
2257	459001.24	2217677.37
2258	458999.2	2217672.07
2259	458992.86	2217669.06
2260	458986.13	2217667.32
2261	458980.86	2217666.68
2262	458971.77	2217673.05
2263	458964.78	2217676.49
2264	458960.36	2217677.59
2265	458952.91	2217676.73
2266	458947.05	2217679.13
2267	458943.27	2217684.96
1624	458906.13	2217689.83
1623	458905.35	2217678.77
1622	458837.24	2217613.46
1621	458829.6	2217593.12
2268	458860.97	2217588.6
2269	458887.41	2217599.46
2270	458891.91	2217598.93
2271	458896.89	2217601.3
2272	458904.67	2217601.84
2273	458909.24	2217601.33
2274	458925.42	2217596.77
2275	458935.57	2217593.7
2276	459027.87	2217582.65
2277	459033.72	2217586.05
2278	459038.36	2217591.9
2279	459049.37	2217609.12
2280	459052.44	2217618.14
2281	459055.65	2217629.39
2282	459057.77	2217640.45
2283	459059.02	2217651.54
2284	459059.91	2217665.08
2285	459059.77	2217669.7
2257	459001.24	2217677.37
303		
2286	455273.25	2217376.34
2287	455295.12	2217369.61
2288	455301.87	2217367.31
2289	455315.8	2217362.14
2290	455321.5	2217360.56
2291	455328.48	2217359.16
2292	455339.58	2217357.09

Номер точки	Координаты, м	
	X	Y
2293	455344.3	2217355.95
2294	455399.26	2217370.98
2295	455393.32	2217372.6
2296	455328.74	2217390.19
912	455305.57	2217396.5
2297	455283.04	2217391.6
2286	455273.25	2217376.34
304		
780	455261.79	2217333.39
2298	455307.41	2217345.87
2299	455299.05	2217347.54
2300	455291.04	2217349.48
2301	455277.33	2217353.98
2302	455270.24	2217356.61
2303	455257.42	2217361.6
2304	455254.28	2217362.99
2305	455248.67	2217365.59
2306	455246.16	2217366.73
2307	455244.41	2217368.13
2308	455242.16	2217370.9
2309	455240.53	2217372.33
2310	455236.85	2217373.53
2311	455235.1	2217374.48
2312	455232.79	2217376.61
2313	455230.95	2217379.53
2314	455230.46	2217380.14
787	455227.92	2217374.33
786	455226.7	2217369.48
785	455229.69	2217359.27
784	455233.69	2217349.31
783	455235.91	2217347.55
2315	455241.6	2217344.75
2316	455247.27	2217358.23
2317	455265.4	2217354.18
781	455257.28	2217336.94
780	455261.79	2217333.39
305		
2318	456879.13	2217957.83
2319	456882.15	2217966.03
2320	456884.23	2217972.61
2321	456887.56	2217984.93
2322	456890.92	2218003.54

Номер точки	Координаты, м	
	X	Y
2323	456891.97	2218008.24
2324	456893.65	2218014.22
2325	456895.93	2218020.8
2326	456897.96	2218027.52
2327	456898.44	2218031.59
645	456889.93	2218031.75
644	456891.29	2218023.98
643	456887.33	2218016.21
642	456884.02	2218008.42
641	456879.42	2218002.6
640	456880.68	2217997.39
639	456879.96	2217988.16
638	456873.32	2217970.12
637	456875.74	2217962.95
636	456877.16	2217960.99
635	456876.68	2217957.78
2318	456879.13	2217957.83
306		
536	459578.18	2217458.58
535	459578.26	2217458.66
534	459606.53	2217487.73
533	459606.64	2217487.85
532	459615.55	2217496.72
531	459615.68	2217496.84
530	459622.62	2217503.51
529	459622.72	2217503.61
528	459630.73	2217511.1
527	459630.95	2217511.3
526	459638	2217517.5
525	459638.63	2217518.01
524	459640.35	2217519.3
2164	459629.58	2217522.26
2163	459531.15	2217486.03
2328	459533.53	2217485.09
2329	459548.26	2217471.87
2330	459557.42	2217468.1
2331	459547.94	2217457.14
2332	459556.56	2217454.75
2333	459562.73	2217452.67
2334	459564.54	2217451.88
2335	459565.43	2217451.16
2336	459566.49	2217449.78

Номер точки	Координаты, м	
	X	Y
2337	459568.12	2217448.02
536	459578.18	2217458.58
307		
2338	459556.27	2217435.55
2339	459552.4	2217434.7
2340	459548.71	2217432.83
2341	459545.28	2217429.92
2342	459541.03	2217425.92
2343	459539.23	2217425.11
2344	459536.81	2217424.79
2345	459534.43	2217426.5
2346	459531.9	2217428.58
2347	459529.19	2217428.89
2348	459523.57	2217428.97
2349	459454.21	2217348.84
2350	459404.5	2217312.49
2351	459416.72	2217295.45
480	459422.49	2217290.01
479	459424.5	2217293.28
478	459424.84	2217293.8
477	459429.38	2217300.27
476	459429.41	2217300.32
475	459432.68	2217304.92
474	459433.41	2217305.83
473	459437.13	2217309.95
472	459441.98	2217315.37
471	459442.81	2217316.64
470	459461.48	2217336.91
469	459461.63	2217337.06
468	459543.74	2217422.5
537	459554.03	2217433.19
2338	459556.27	2217435.55
308		
2092	456449.39	2217648.21
2091	456476.05	2217695.4
2090	456463.15	2217743.92
2113	456456.39	2217708.34
2114	456455.46	2217705.29
2115	456456.62	2217695.09
2116	456456	2217684.74
2117	456450.71	2217668.58
2118	456449.31	2217666

Номер точки	Координаты, м	
	X	Y
2119	456448.22	2217664.81
2120	456444.66	2217663.39
2121	456444.05	2217663
2122	456442.77	2217657.56
2123	456442.36	2217651.51
2124	456442.33	2217642.83
2125	456440.19	2217633.66
2126	456438.22	2217629.76
2127	456436.37	2217627.42
2128	456434.74	2217619.31
2129	456432.31	2217606.98
2130	456430.4	2217597.25
2131	456428.47	2217587.72
2093	456427.68	2217584
2092	456449.39	2217648.21
309		
1754	458095.48	2217820.79
1753	458100.64	2217825.05
1752	458132.98	2217831.82
1751	458137.31	2217829.52
1632	458140.71	2217821.9
1631	458152.49	2217827.14
2352	458146.86	2217849.21
2353	458142.51	2217846.71
2354	458139.52	2217845.52
2355	458137.71	2217845.06
2356	458134.7	2217845.27
2357	458131.77	2217844.23
2358	458129.1	2217842.82
2359	458127.81	2217838.48
2360	458124.03	2217837.13
2361	458116.84	2217835.77
2362	458109.57	2217836.39
2363	458104.82	2217836.9
2364	458100.48	2217836.77
2365	458092.7	2217833.8
1754	458095.48	2217820.79
310		
2366	458111.44	2217852.88
2367	458094.63	2217847.75
2368	458094.88	2217847.49
2369	458099.41	2217847.55

Номер точки	Координаты, м	
	X	Y
2370	458111.37	2217852.82
2366	458111.44	2217852.88
311		
2371	456212.8	2217322.69
2372	456214.7	2217324.55
2373	456220.66	2217333.68
2374	456225.47	2217342.61
2375	456232.48	2217352.77
2376	456234.2	2217355.77
2377	456235.85	2217359.42
2378	456239.91	2217367.71
2379	456246.33	2217379.75
2380	456257.91	2217397.45
2381	456261.85	2217400.64
1291	456255.77	2217399.41
1290	456235.92	2217378.21
1289	456234.57	2217378.22
1288	456201.23	2217348.34
1439	456099.23	2217344.48
2382	456100.1	2217344.18
2383	456110.02	2217340.89
2384	456120.17	2217337.69
2385	456130.55	2217334.64
2386	456141.19	2217331.81
2387	456152.08	2217329.25
2388	456163.23	2217327.04
2389	456178.12	2217324.79
2390	456193.1	2217323.33
2391	456208.14	2217322.65
2371	456212.8	2217322.69
312		
32	456247.78	2217325.15
31	456260.64	2217352.47
30	456293.67	2217403.17
29	456300.63	2217407.37
2112	456310.07	2217413.3
2111	456317.42	2217422.12
2392	456311.7	2217418.95
2393	456310.9	2217418.56
2394	456309.04	2217415.42
2395	456307.58	2217414.51
2396	456305.99	2217414.07

Номер точки	Координаты, м	
	X	Y
2397	456303.28	2217414.09
2398	456302.23	2217414.42
2399	456299.78	2217413.25
2400	456287.53	2217408.3
2401	456286.82	2217408.06
2402	456286.77	2217406.75
2403	456285.84	2217405.25
2404	456284.83	2217404.08
2405	456274.53	2217397.68
2406	456271.1	2217394.58
2407	456267.71	2217389.72
2408	456263.22	2217377.34
2409	456257.18	2217365.22
2410	456250.27	2217345.78
2411	456245.37	2217336.76
2412	456238.9	2217329.22
2413	456234.62	2217323.46
2414	456238.21	2217323.67
32	456247.78	2217325.15
314		
2417	459343.8	2217468.02
2418	459472.7	2217506.08
1580	459490.76	2217500.87
1579	459683.2	2217553.47
1578	459697.43	2217563.34
1027	459671.81	2217601.03
2213	459669.07	2217599.11
2212	459653.85	2217620.81
1030	459656.91	2217622.96
1985	459633.12	2217657.97
1997	459626.57	2217653.25
1996	459682.72	2217570.79
1995	459659.98	2217554.04
1994	459641.76	2217577.31
1993	459562.9	2217533.09
2417	459343.8	2217468.02
315		
2419	456925.5	2218030.18
2420	456924.18	2218023.7
2421	456922.83	2218017.34
2422	456921.94	2218011.6
2423	456921.51	2218006.2

Номер точки	Координаты, м	
	X	Y
2424	456920.66	2218003.33
2425	456918.54	2217999.5
2426	456917.73	2217994.57
2427	456917.59	2217987.9
2428	456917.83	2217978.96
2429	456914.54	2217968.7
2430	456909.98	2217960.14
2431	456908.9	2217958.33
2245	456912.83	2217958.39
2244	456929.6	2218003.88
2243	456930.15	2218029.7
2419	456925.5	2218030.18
316		
2432	458089.07	2217850.8
2433	458091.23	2217850.65
2434	458093.01	2217849.37
2367	458094.63	2217847.75
2366	458111.44	2217852.88
2435	458114.54	2217855.47
2436	458128.85	2217860.14
2437	458132.56	2217867.03
2438	458135.73	2217877.13
2439	458138.56	2217881.19
2440	458138.66	2217881.32
2441	458132.28	2217906.33
2442	458130.97	2217911.2
2443	458126.57	2217927.62
457	458125.14	2217927.13
456	458127.91	2217911.31
455	458131.97	2217870.75
454	458131.48	2217866.38
453	458129.44	2217863.99
452	458126.12	2217861.64
451	458123.23	2217860.87
2444	458122.11	2217865.33
779	458093.19	2217858.07
778	458086.99	2217860.46
2432	458089.07	2217850.8
317		
674	459205.37	2217559.16
51	459177.16	2217632.24
54	459089.42	2217649.61

Номер точки	Координаты, м	
	X	Y
53	459089.38	2217665.83
2445	459082.3	2217666.75
2446	459081.17	2217655.31
2447	459079.02	2217636.47
2448	459077.39	2217625.18
2449	459074.88	2217616
2450	459068.29	2217598.41
2451	459061.97	2217588.52
2452	459054.37	2217579.48
2453	459078.03	2217576.64
674	459205.37	2217559.16
318		
2286	455273.25	2217376.34
2297	455283.04	2217391.6
912	455305.57	2217396.5
680	455291.2	2217399.33
679	455285.85	2217400.38
678	455269.57	2217410.49
2454	455261.73	2217408.38
2455	455241.54	2217402.95
2456	455244.32	2217398.4
2457	455247.43	2217394.04
2458	455254	2217387.22
2459	455260.66	2217382.2
2460	455266.33	2217379
2461	455272.4	2217376.61
2286	455273.25	2217376.34
319		
2462	460089.74	2217388.47
2463	460049.04	2217389.66
1962	460048.13	2217389.71
1961	460018.73	2217360.12
1960	459991.77	2217350.81
1959	459909.9	2217349.24
1958	459865.02	2217347.44
1957	459750.71	2217334.71
1966	459718.39	2217396.71
2416	459789.28	2217439.36
2415	459772.15	2217456.18
1986	459716.6	2217410.59
1990	459700.94	2217430.46
1989	459679.71	2217448.29

Номер точки	Координаты, м	
	X	Y
1988	459654.86	2217461.41
2464	459617.61	2217470.43
2465	459595.12	2217447.32
2466	459599.52	2217447.33
2467	459603.95	2217446.93
2468	459607.52	2217446.42
2469	459613.37	2217445.33
2470	459621.45	2217443.52
2471	459628.64	2217441.76
2472	459638.82	2217438.77
2473	459647.88	2217435.57
2474	459650.72	2217434.39
2475	459654.48	2217432.39
2476	459659.49	2217429.37
2477	459663.61	2217426.14
2478	459664.76	2217425.16
2479	459668.52	2217421.74
2480	459677.93	2217413.14
2481	459684.21	2217407.25
2482	459689.95	2217401.75
2483	459695.43	2217396.99
2484	459698.38	2217393.93
2485	459701.76	2217389.88
2486	459706.6	2217382.75
2487	459710.57	2217375.72
2488	459712.72	2217370.74
2489	459714.66	2217364.42
2490	459716.62	2217355.71
2491	459718.27	2217348.76
2492	459722.6	2217335.25
2493	459724.71	2217329.84
2494	459727.81	2217323.5
2495	459729.94	2217319.89
2496	459732.66	2217316.6
2497	459738.12	2217311.74
2498	459739.68	2217310.69
2499	459742.61	2217309.24
2500	459749.51	2217306.42
2501	459755.92	2217304.22
2502	459759.79	2217303.41
2503	459766.28	2217303.66
2504	459773.27	2217305.66

Номер точки	Координаты, м	
	X	Y
2505	459777.77	2217307.16
2506	459791.5	2217309.9
2507	459801	2217317.39
2508	459808.24	2217313.65
2509	459817.48	2217315.65
2510	459833.21	2217320.14
2511	459842.7	2217319.39
2512	459848.96	2217319.65
2513	459853.95	2217322.64
2514	459860.16	2217324.23
2515	459860.31	2217326.06
2516	459861.16	2217327.73
2517	459863.32	2217328.27
2518	459865.46	2217328.29
2519	459871.1	2217327.75
2520	459875.88	2217326.94
2521	459883	2217325.3
2522	459891.17	2217323.88
2523	459904.63	2217322.13
2524	459913.65	2217321.1
2525	459927.66	2217319.81
2526	459932.12	2217321.14
2527	459936.62	2217321.14
2528	459942.12	2217320.4
2529	459952.86	2217317.65
2530	459958.6	2217315.65
2531	459966.84	2217313.4
2532	459972.09	2217313.15
2533	459980.08	2217314.15
2534	459993.82	2217314.4
2535	460001.82	2217318.39
2536	460004.56	2217320.89
2537	460009.06	2217323.89
2538	460011.3	2217327.14
2539	460018.8	2217332.89
2540	460023.29	2217336.63
2541	460027.79	2217339.63
2542	460030.78	2217343.37
2543	460039.46	2217350.12
2544	460046.01	2217356.61
2545	460052.85	2217362.81
2546	460058.57	2217367.49

Номер точки	Координаты, м	
	X	Y
2547	460064.55	2217371.85
2548	460072.74	2217377.42
2549	460076.75	2217379.54
2550	460081.59	2217381.79
2551	460093.92	2217386.85
2552	460097.35	2217388.24
2462	460089.74	2217388.47
320		
2553	468085.57	2217781.59
765	468081.71	2217783.64
764	468081.71	2217783.58
763	468082.02	2217779.16
762	468081.9	2217773.97
2553	468085.57	2217781.59
321		
772	468083.72	2217343.55
354	468083.61	2217343.84
353	468087.6	2217326.9
352	468093.2	2217317.79
351	468093.29	2217317.32
775	468093.32	2217317.32
774	468093.23	2217317.82
773	468087.63	2217326.91
772	468083.72	2217343.55
324		
1919	461358.55	2217313.03
2556	461362.12	2217341.09
2557	461342.32	2217343.33
1921	461338.42	2217314.82
1920	461358.46	2217312.3
1919	461358.55	2217313.03
325		
2558	461322.28	2217345.9
2559	461325.8	2217373.25
2560	461326.03	2217375
2561	461305.36	2217377.73
1925	461301.98	2217348.58
1924	461304.37	2217348.26
2558	461322.28	2217345.9
328		
761	468051.72	2217711.26
771	468048.93	2217711.59

Номер точки	Координаты, м	
	X	Y
770	468046.14	2217711.94
769	468045.19	2217727.06
768	468045.1	2217728.61
2582	468036.28	2217710.28
389	468031.05	2217697.73
388	468043.87	2217712.15
387	468051.7	2217711.22
761	468051.72	2217711.26
332		
2593	464917.68	2216980
2594	464917.68	2216965.5
2595	464923.89	2216964.43
2593	464917.68	2216980
333		
2596	464918.51	2216918.62
2597	464956.82	2216924.16
2598	464956.8	2216926.64
2599	464941.33	2216947.29
2600	464931.29	2216923.06
2601	464920.58	2216925.89
2602	464917.68	2216960.65
2603	464917.68	2216946.53
2596	464918.51	2216918.62
335		
701	463591.59	2217592.02
2606	463592.48	2217593.49
2607	463590.06	2217594.37
2608	463590.04	2217594.37
2609	463589.44	2217593.24
701	463591.59	2217592.02
336		
2610	463052.22	2217720.36
2611	463055.59	2217724.74
2612	463058.22	2217728.15
2613	463053.78	2217730.28
2614	463054.12	2217730.39
2615	463060.55	2217731.17
2616	463062.82	2217734.11
2617	463067.98	2217741.2
2618	463068	2217741.2
2619	463068.31	2217741.31
2620	463079.47	2217742.66

Номер точки	Координаты, м	
	X	Y
1822	463084.6	2217747.4
1821	463087.52	2217754.08
2621	462985.49	2217753.12
2622	462886.37	2217757.85
1836	462885.79	2217757.87
1835	462902.99	2217740.82
1834	462924.76	2217732.57
1833	462945.05	2217730.98
1832	462969.03	2217734.4
1831	462969	2217727.59
1830	462983.06	2217704.65
1829	463007.26	2217704.06
1828	463019.2	2217705.49
1827	463035.68	2217707.47
2623	463038.56	2217708.84
2624	463048.3	2217721.45
2625	463048.73	2217721.79
2610	463052.22	2217720.36
337		
385	468039.07	2217681.46
2626	468020.65	2217680.98
818	468015.21	2217678.22
817	468020.73	2217680.88
816	468039.06	2217681.44
385	468039.07	2217681.46
338		
589	465834.92	2216925.24
2627	465801.8	2216919.74
697	465696.02	2216864.14
696	465702.45	2216852.86
695	465707.87	2216843.36
694	465709.85	2216839.89
136	465730.48	2216853.01
139	465725.02	2216862.09
138	465734.43	2216867.87
2628	465735.95	2216864.98
803	465743.34	2216869.47
802	465743.75	2216869.77
846	465743.76	2216869.77
845	465760.53	2216881.43
844	465764.07	2216874.38
140	465765.29	2216875.17

Номер точки	Координаты, м	
	X	Y
143	465761.3	2216883.18
142	465770.11	2216888.63
569	465775.15	2216891.89
568	465779.52	2216894.45
567	465780.3	2216892.63
566	465782.98	2216886.45
2629	465809.21	2216903.36
2630	465809.14	2216903.6
2631	465810.7	2216904.32
2632	465813.76	2216906.29
150	465820.82	2216910.56
153	465819.41	2216915.83
152	465827.02	2216919.25
151	465828.47	2216915.21
587	465836.36	2216919.98
589	465834.92	2216925.24
339		
2633	465650.54	2216801.25
381	465662.98	2216810.03
384	465657.85	2216818.6
383	465670.73	2216826.4
382	465675.88	2216818.25
144	465689.54	2216826.94
149	465674.8	2216853.02
2634	465670.63	2216844.48
2635	465650.47	2216835
2633	465650.54	2216801.25
340		
2636	466022.81	2216963.06
2637	465982.69	2216961.52
2638	465977.33	2216961.17
2636	466022.81	2216963.06
341		
193	465910.94	2216967.46
2639	465910.16	2216969.99
2640	465884.45	2216960.37
2641	465875.95	2216956.8
126	465876.67	2216954.2
125	465879.78	2216942.47
2642	465884.71	2216944.75
189	465889.28	2216946.58
194	465885.72	2216958.12

Номер точки	Координаты, м	
	X	Y
193	465910.94	2216967.46
342		
698	465687.94	2216859.51
148	465686.87	2216859.68
147	465687.77	2216858.06
146	465695.11	2216844.8
145	465701.2	2216834.37
693	465701.48	2216834.55
699	465695.76	2216845.09
698	465687.94	2216859.51
343		
2643	465533.57	2216708.54
367	465505.88	2216716.2
586	465501.79	2216710.83
585	465502.07	2216710.51
584	465503.06	2216709.19
583	465505.09	2216705.94
582	465506.13	2216703.68
581	465507.3	2216700.02
580	465507.51	2216699.19
2644	465511.52	2216692.54
2643	465533.57	2216708.54
344		
334	466480.38	2217098.24
333	466482.07	2217092.45
2645	466495.78	2217089.15
2646	466494.06	2217092.57
2647	466489.59	2217095.05
2648	466481.03	2217097.79
334	466480.38	2217098.24
349		
322	463517.73	2217784.18
964	463532.93	2217785.38
2657	463529.68	2217796.17
2658	463529.46	2217797.19
2659	463527.94	2217797.01
322	463517.73	2217784.18
355		
2674	465066.5	2216728.28
2675	465066.11	2216728.15
2676	465070.51	2216718.26
2677	465066.68	2216727.83

Номер точки	Координаты, м	
	X	Y
2674	465066.5	2216728.28
356		
2678	464869.51	2216872.41
2679	464875.23	2216912.44
2680	464869.94	2216927.45
2681	464866.07	2216926.89
2682	464865.31	2216882.01
2683	464865.24	2216880.72
2684	464869.11	2216873.13
2678	464869.51	2216872.41
357		
2608	463590.04	2217594.37
2685	463587.63	2217594.98
2686	463587.21	2217594.5
2609	463589.44	2217593.24
2608	463590.04	2217594.37
358		
1826	463052.02	2217715.24
1825	463059.23	2217727.38
1824	463060.8	2217729.16
1823	463069.27	2217733.23
2620	463079.47	2217742.66
2619	463068.31	2217741.31
2618	463068	2217741.2
2617	463067.98	2217741.2
2616	463062.82	2217734.11
2611	463055.59	2217724.74
2610	463052.22	2217720.36
2687	463046.08	2217712.42
1826	463052.02	2217715.24
359		
2687	463046.08	2217712.42
2610	463052.22	2217720.36
2625	463048.73	2217721.79
2624	463048.3	2217721.45
2623	463038.56	2217708.84
2687	463046.08	2217712.42
360		
2615	463060.55	2217731.17
2614	463054.12	2217730.39
2613	463053.78	2217730.28
2612	463058.22	2217728.15

Номер точки	Координаты, м	
	X	Y
2615	463060.55	2217731.17
361		
2659	463527.94	2217797.01
2658	463529.46	2217797.19
708	463529.18	2217798.57
2659	463527.94	2217797.01
363		
600	468021.8	2217517.75
603	468018.31	2217517.66
103	468018.36	2217517.15
102	468021.45	2217517.23
600	468021.8	2217517.75
364		
2688	464949.32	2216826.18
2689	464953.37	2216826.4
2690	464967.12	2216827.16
2691	464974.07	2216827.55
2692	464985.02	2216828.16
2693	464985.72	2216828.17
2694	464998.73	2216828.32
2695	465012.44	2216828.46
2696	465021.72	2216828.53
2697	465012.06	2216837.83
2698	464997.19	2216853.86
2699	464984.72	2216871.23
2700	464984.61	2216871.23
2701	464984.9	2216837.63
2702	464957.41	2216837.47
2703	464957.12	2216870.94
2704	464957.25	2216870.95
2705	464956.88	2216904.27
2706	464956.88	2216913.75
2597	464956.82	2216924.16
2596	464918.51	2216918.62
2707	464921.94	2216892.72
2708	464920.62	2216849.78
2688	464949.32	2216826.18
365		
2709	465412.15	2216665
2710	465402.27	2216656.66
2711	465401.22	2216655.53
2712	465416.55	2216661.1

Номер точки	Координаты, м	
	X	Y
2709	465412.15	2216665
366		
2713	467956.61	2217541.3
1085	467964.42	2217543.85
1084	467968.44	2217544.42
1083	467972.83	2217531.17
2714	467972.84	2217531.17
94	467968.45	2217544.47
93	467964.41	2217543.94
2713	467956.61	2217541.3
367		
85	468022.55	2217566.4
1033	468022.45	2217566.64
1047	467996.08	2217571.92
1046	467950.49	2217580.9
2715	467949.78	2217580.3
85	468022.55	2217566.4
369		
1949	461280	2217290.61
2716	461291.59	2217276.97
2717	461293.48	2217276.83
1949	461280	2217290.61
372		
2721	468012.95	2217506.55
109	468012.94	2217506.68
108	468007.77	2217506.29
2722	468007.01	2217506.9
2723	468007.02	2217506.78
2724	468007.79	2217506.15
2721	468012.95	2217506.55
373		
2602	464917.68	2216960.65
2594	464917.68	2216965.5
2725	464917.27	2216965.57
2602	464917.68	2216960.65
374		
106	468005.81	2217517.88
105	468018.17	2217519.1
602	468018.22	2217518.66
601	468022.59	2217518.92
2726	468026.52	2217524.74
2727	468045.3	2217532.32

Номер точки	Координаты, м	
	X	Y
83	468045.05	2217537.59
82	468025.17	2217534.82
98	468004.33	2217533.07
97	467999.31	2217531.03
96	467997.02	2217526.09
2728	467982.37	2217529.15
1082	467996.91	2217526.07
1081	467996.62	2217521.87
1080	467996.11	2217520.98
1079	467975.3	2217517.54
1078	467973.76	2217514.72
2729	467973.71	2217514.08
2730	467974.8	2217514.1
2731	467976.44	2217516.88
2732	467999.64	2217519.52
2733	468004.62	2217519.49
2734	468005.82	2217517.74
106	468005.81	2217517.88
377		
2735	461389.28	2217223.91
1954	461379.3	2217218.43
1953	461340.49	2217223.59
1952	461336.1	2217236.94
1951	461319.64	2217244.61
1950	461311.04	2217258.88
2736	461310.3	2217259.63
2737	461308.73	2217256.8
2738	461336.08	2217224.62
2739	461345.48	2217214.14
2740	461378.55	2217207.75
2735	461389.28	2217223.91
378		
2741	468024.53	2217640.76
178	468029.83	2217656.46
182	468021.68	2217655.94
181	468011.86	2217646.76
180	468009.36	2217663.32
179	468031.7	2217661.99
814	468031.75	2217662.14
822	468007.65	2217663.59
2742	468007.52	2217668.13
1040	468007.58	2217663.42

Номер точки	Координаты, м	
	X	Y
1039	468010.09	2217646.97
1038	468010.94	2217624.37
1037	468017.84	2217619.14
2741	468024.53	2217640.76
380		
2680	464869.94	2216927.45
2744	464847.54	2216991.01
2745	464824.55	2217019.17
1032	464826.06	2217013.76
1031	464846.29	2216989.39
116	464846.02	2216984.6
115	464844.62	2216959.48
2746	464843.46	2216938.78
2747	464843.11	2216932.5
2748	464846.57	2216922.69
2749	464853.35	2216905.84
2750	464860.87	2216889.31
2683	464865.24	2216880.72
2682	464865.31	2216882.01
2681	464866.07	2216926.89
2680	464869.94	2216927.45
381		
1106	464788.2	2217059.38
1105	464794.45	2217051.86
2753	464794.53	2217055.94
2754	464788.26	2217063.63
1106	464788.2	2217059.38
382		
2755	465213.63	2216623.36
2756	465214.75	2216630.16
2757	465215.58	2216635.2
2758	465174.97	2216641.92
2759	465173.01	2216630.08
2755	465213.63	2216623.36
383		
1067	467918.33	2217549.88
1065	467920.64	2217552.67
2760	467918.88	2217561.23
2761	467906.18	2217558.61
2762	467908.4	2217547.84
1067	467918.33	2217549.88
384		

Номер точки	Координаты, м	
	X	Y
2763	467905.09	2217589.55
2764	467906.26	2217592.85
2765	467904.38	2217593.52
2766	467903.08	2217589.87
2767	467903.31	2217581.49
2768	467905.23	2217584.36
2763	467905.09	2217589.55
385		
2769	467372.54	2217318.63
2770	467360.92	2217321.65
2771	467354.63	2217297.45
2772	467366.24	2217294.43
2769	467372.54	2217318.63
386		
1049	467940.7	2217595.08
1048	467993.9	2217655.82
2773	467991.75	2217657.66
2774	467939.1	2217596.45
1049	467940.7	2217595.08
387		
2754	464788.26	2217063.63
2753	464794.53	2217055.94
1726	464794.71	2217064.55
1725	464789.71	2217062.94
1739	464788.26	2217063.67
2754	464788.26	2217063.63
388		
2680	464869.94	2216927.45
2775	464909.28	2216933.12
2776	464909.28	2216933.13
2777	464908.62	2216946.02
2778	464904.99	2217017.12
2779	464906.29	2217015.64
2780	464900.5	2217043.79
2781	464896.73	2217066.39
329	464894.91	2217081.81
332	464890.63	2217081.89
331	464890.5	2217083.69
330	464894.61	2217084.39
1765	464894.24	2217087.52
1052	464885.82	2217086.23
1051	464870.96	2217083.95

Номер точки	Координаты, м	
	X	Y
1695	464840.33	2217079.24
1694	464815.61	2217071.28
2782	464817.51	2217055.14
2783	464821.93	2217028.58
2745	464824.55	2217019.17
2744	464847.54	2216991.01
2680	464869.94	2216927.45
389		
2784	466755.24	2216916.12
2785	466761.7	2216928.24
2786	466747.66	2216935.91
2787	466741.12	2216923.65
2784	466755.24	2216916.12
390		
2788	466607.45	2216919.99
2789	466583.72	2216927.84
2790	466579.95	2216916.45
2791	466603.68	2216908.6
2788	466607.45	2216919.99
391		
2792	464944.35	2216771.27
2793	464955.66	2216771.58
2794	464955.28	2216785.28
2795	464943.97	2216784.96
2792	464944.35	2216771.27
393		
922	463333.05	2217760.43
969	463352.26	2217762.81
2811	463340.6	2217774.29
2812	463147.26	2217750.86
1818	463163.43	2217747.89
1817	463193.5	2217747.31
1816	463205.93	2217745.93
1815	463216.6	2217744.76
1814	463279.33	2217755.14
1813	463326.01	2217760.01
922	463333.05	2217760.43
394		
2813	463500.77	2217624.61
2814	463500.8	2217625.57
2815	463501.2	2217626.63
2816	463502.73	2217628.43

Номер точки	Координаты, м	
	X	Y
2817	463506.12	2217630.64
944	463492.14	2217638.58
943	463487.34	2217641.31
942	463483.35	2217644.86
1811	463484.97	2217640.91
1810	463485.64	2217636.41
891	463483.48	2217628.76
890	463493.16	2217627.74
2813	463500.77	2217624.61
395		
2818	463529.2	2217614.9
2819	463530.83	2217614.1
2820	463538.85	2217610.44
2821	463544.95	2217607.99
2822	463546.19	2217607.56
2823	463547.07	2217607.3
2824	463547.53	2217607.22
2825	463547.77	2217607.21
2826	463547.81	2217607.2
948	463549.51	2217609.68
2818	463529.2	2217614.9
396		
2827	461954.59	2217378.79
2828	461963.83	2217388.03
2829	461944.47	2217379.98
2830	461924.63	2217372.6
2831	461904.53	2217365.98
2832	461867.83	2217352.83
2833	461848.51	2217345.36
2834	461854.49	2217324.08
2835	461801.99	2217309.39
2836	461796.29	2217330.68
240	461782.87	2217326.91
244	461771.99	2217323.85
243	461769.88	2217325.06
2837	461768.71	2217316.08
2838	461765.13	2217288.59
2839	461768.4	2217287.38
2840	461771.14	2217285.93
2841	461774.73	2217283.62
2842	461779.72	2217281.17
2843	461782.44	2217280.44

Номер точки	Координаты, м	
	X	Y
2844	461784.66	2217280.23
2845	461789.15	2217280.28
2846	461797.52	2217280.87
2847	461807.09	2217280.35
2848	461808.66	2217280.26
2849	461818.18	2217281.6
2850	461823.46	2217283.41
2851	461831.91	2217287.17
2852	461838.02	2217291.14
2853	461843.58	2217295.44
2854	461853.22	2217299.96
2855	461857.67	2217300.41
2856	461861.27	2217301.61
2857	461868.71	2217305.73
2858	461874.32	2217309.91
2859	461879.83	2217313.05
2860	461889.44	2217321.02
2861	461899.93	2217332.62
2862	461908.3	2217340.15
2863	461914.49	2217346.6
2864	461924.41	2217356.2
2865	461931.24	2217361.78
2866	461938.26	2217366.74
2867	461943.85	2217371.68
2868	461952.69	2217377.33
2827	461954.59	2217378.79
398		
1812	463469.45	2217640.62
939	463473.91	2217645.33
938	463462.53	2217651.3
937	463456.01	2217656.17
936	463452.43	2217663.19
2871	463448.21	2217672.99
2872	463445.3	2217673.68
2873	463439.37	2217676.87
2874	463437.54	2217678.43
2875	463433.99	2217682.46
2876	463432.73	2217683.82
308	463438.47	2217666.06
307	463451.57	2217644.66
1812	463469.45	2217640.62
399		

Номер точки	Координаты, м	
	X	Y
934	463444.91	2217690.71
933	463439.38	2217707.58
932	463432.11	2217714.95
2877	463426.69	2217717.71
2878	463427.55	2217714.42
2879	463429.06	2217709.69
2880	463431.96	2217702.92
2881	463434.73	2217695.62
2882	463437.41	2217690.37
2883	463439.02	2217688.47
2884	463442.38	2217685.28
2885	463446.1	2217683.36
934	463444.91	2217690.71
400		
2886	463420.32	2217704.65
2887	463417.98	2217711.3
2888	463417.57	2217714.17
2889	463418.43	2217720.13
2890	463418.7	2217721.79
931	463417.67	2217722.32
930	463403.24	2217722.21
929	463399.25	2217718.36
300	463394.93	2217702.97
314	463399.71	2217704.8
313	463409.32	2217706.95
312	463413.58	2217706.92
2886	463420.32	2217704.65
401		
1904	461450.39	2217258.61
2891	461464.18	2217271.7
2892	461476.61	2217271.35
2893	461476.61	2217279.05
2894	461487.13	2217308.66
2895	461490.57	2217313.53
2896	461493.14	2217316.64
2897	461496.27	2217319.77
2898	461503.22	2217326.15
2899	461511.04	2217332.58
2900	461515.76	2217335.77
2901	461513.25	2217342.88
1906	461489.15	2217343.02
1905	461471.83	2217303.91

Номер точки	Координаты, м	
	X	Y
1904	461450.39	2217258.61
402		
1930	461218.42	2217337.57
1929	461219.15	2217345.45
1928	461199.61	2217346.76
2902	461198.34	2217337.84
2903	461218.06	2217333.76
1930	461218.42	2217337.57
403		
235	461620.38	2217303.19
500	461647.33	2217266.44
215	461647.41	2217266.44
235	461620.38	2217303.19
404		
2904	465260.83	2216721.43
2905	465255.52	2216725.44
2906	465248.24	2216725.91
2907	465249.62	2216723.29
2908	465255.38	2216717.61
2904	465260.83	2216721.43
405		
2909	461129.12	2217356.94
2910	461158.37	2217301.87
1948	461167.8	2217301.2
1947	461168.78	2217312.36
1927	461172.05	2217348.48
1926	461170.03	2217352.22
2911	461140.73	2217353.03
2909	461129.12	2217356.94
406		
2912	464828.92	2216396.34
2913	464829.67	2216396.41
2914	464829.67	2216400.86
2915	464832.67	2216402.61
2916	464834.36	2216403.15
2917	464824.13	2216523.32
1093	464818.6	2216589.41
1092	464813.3	2216580.89
2918	464818.15	2216522.82
2912	464828.92	2216396.34
407		
1337	462387.78	2217760.49

Номер точки	Координаты, м	
	X	Y
1336	462393.23	2217763
2919	462386.89	2217778.32
2920	462381.69	2217775.2
1337	462387.78	2217760.49
408		
2921	467933.59	2217450.14
2922	467941.92	2217452.95
2923	467950.47	2217453.04
2924	467960.2	2217449.86
2925	467964.31	2217446.1
2926	467965.14	2217446.07
2927	467965.93	2217445.88
2928	467966.83	2217445.51
2929	467968.27	2217444.47
2930	467969.15	2217443.21
2931	467969.56	2217442.02
2932	467970.34	2217438.9
2933	467970.86	2217437.76
2934	467972.28	2217435.44
2935	467973.54	2217433.87
2936	467975.73	2217431.94
2937	467976.65	2217431.33
2938	467978.41	2217430.92
2939	467979.71	2217431.04
2940	467980.92	2217431.55
2941	467982.01	2217432.93
2942	467982.2	2217434.34
2943	467982.11	2217435.71
2944	467981.95	2217437.75
2945	467982.02	2217440.75
2946	467982.73	2217444.47
2947	467983.38	2217447.68
2948	467983.4	2217448.29
2949	467983.13	2217449.8
2950	467980.47	2217452.9
2951	467976.62	2217455.11
2952	467971.9	2217458.29
2953	467968.95	2217460.69
2954	467966.42	2217463.52
2955	467962.04	2217468.92
2956	467956.76	2217474.42
2957	467954.93	2217476.12

Номер точки	Координаты, м	
	X	Y
2958	467952.69	2217476.56
2959	467949.35	2217476.04
2960	467942.61	2217474
2961	467937.1	2217471.12
2962	467932.77	2217468.45
2963	467927.84	2217466.1
2921	467933.59	2217450.14
409		
2964	467412.85	2217332.63
2965	467408.55	2217395.07
338	467437.03	2217436.35
345	467434.66	2217443.21
344	467460.79	2217473.72
343	467496.7	2217486.17
342	467498.23	2217481.98
2966	467512.5	2217490.66
2967	467535.38	2217497.16
2968	467544.12	2217499.98
2969	467643.12	2217501.19
2970	467662.09	2217500.4
2971	467668.75	2217481.49
2972	467669.05	2217480.64
2973	467676.84	2217455.67
2974	467700.84	2217460.82
2975	467696.57	2217476.16
2976	467696.45	2217476.61
2977	467694.61	2217489.56
2978	467804.96	2217468.59
2979	467802.11	2217471.33
2980	467797.61	2217474.23
2981	467792.29	2217477.15
2982	467786.51	2217479
2983	467683.5	2217499.09
2984	467670.16	2217501.57
2985	467656.66	2217502.97
2986	467643.09	2217503.31
2987	467543.77	2217502.1
2988	467512.53	2217492.2
2989	467460.4	2217474.17
2990	467420.45	2217430.93
2991	467397.64	2217392.5
2992	467395.13	2217385.4

Номер точки	Координаты, м	
	X	Y
2993	467393.86	2217377.99
2994	467393.86	2217370.46
2995	467395.13	2217363.05
2996	467397.64	2217355.95
2997	467409.93	2217330.59
2964	467412.85	2217332.63
410		
2998	468056.39	2217415.96
2999	468044.84	2217442.3
3000	468035.07	2217460.29
3001	468033.77	2217463.5
3002	468032.15	2217458.84
3003	468029.48	2217452.56
3004	468028.92	2217450.17
3005	468028.85	2217448.32
3006	468029.34	2217445.27
3007	468031.1	2217440
3008	468033.17	2217434.84
3009	468038.23	2217426.37
3010	468041.59	2217421.95
3011	468043.42	2217419.47
3012	468047.58	2217413.34
3013	468049.94	2217410.09
3014	468055.14	2217404.4
3015	468059.02	2217401.34
3016	468062.83	2217398.89
2998	468056.39	2217415.96
411		
3017	468066.7	2217388.63
3018	468065.32	2217389.83
3019	468060.57	2217393.07
3020	468053.54	2217398.3
3021	468050.61	2217400.63
3022	468044.95	2217405.6
3023	468039.57	2217410.95
3024	468034.02	2217417.1
3025	468030.73	2217421.01
3026	468024.36	2217428.83
3027	468022.75	2217430.8
3028	468019.98	2217434.16
3029	468016.99	2217438.91
3030	468015.54	2217444.16

Номер точки	Координаты, м	
	X	Y
3031	468015.38	2217447.63
3032	468015.4	2217450.89
3033	468015.19	2217454.09
3034	468014.19	2217455.99
3035	468012.24	2217456.02
3036	468011.15	2217455.67
3037	468005.81	2217453.35
3038	468002.84	2217452.41
3039	468001.35	2217452.17
3040	467997.25	2217451.87
3041	467996.1	2217451.63
3042	467994.9	2217451.07
3043	467994.08	2217450.19
3044	467993.25	2217448.22
3045	467992.69	2217444.76
3046	467992.51	2217439.42
3047	467992.84	2217433.86
3048	467993.52	2217427.03
3049	467993.45	2217424.49
3050	467992.67	2217422.04
3051	467991.11	2217419.88
3052	467989.01	2217418.27
3053	467986.91	2217417.55
3054	467984.41	2217417.52
3055	467981.24	2217418.14
3056	468001.39	2217380.28
3057	468011.32	2217366.84
3058	468025.89	2217359.7
3059	468041.81	2217354.52
3060	468062.95	2217358.04
357	468065.57	2217351.49
355	468080	2217353.39
3017	468066.7	2217388.63
412		
3061	466930.24	2216923.34
3062	466920.24	2216925.14
3063	466907.29	2216929.81
3064	466896.92	2216938.86
3065	466886.2	2216958.84
3066	466885.48	2216958.96
3067	466885.53	2216958.15
3068	466885.43	2216956.05

Номер точки	Координаты, м	
	X	Y
3069	466895.24	2216937.76
3070	466897.35	2216935.28
3071	466899.66	2216932.98
3072	466902.15	2216930.87
3073	466904.81	2216928.99
3074	466907.62	2216927.34
3075	466910.55	2216925.91
3076	466913.6	2216924.74
3077	466916.73	2216923.82
3078	466919.92	2216923.17
3079	466928.03	2216921.86
3080	466927.77	2216919.84
3081	466929.64	2216920.19
3082	466936.96	2216922.02
3083	466948.08	2216921.01
3061	466930.24	2216923.34
413		
3083	466948.08	2216921.01
3084	466951.96	2216918.97
3085	466954.38	2216918.69
3086	467021.73	2216915.17
3087	467022.62	2216913.6
3088	467027.6	2216914.9
3089	467036.83	2216917
3090	467048.81	2216922.43
3091	467052.07	2216923.43
3092	467054.98	2216926.53
3093	466965.85	2216918.69
3083	466948.08	2216921.01
414		
3094	467231	2217102.2
3095	467224.34	2217099.08
3096	467213.39	2217085.52
3097	467182.74	2217081.74
3098	467182.88	2217079.66
3099	467185.96	2217079.74
3100	467190.99	2217079.39
3101	467197.8	2217078.26
3102	467199.63	2217078.12
3103	467203.31	2217078.34
3104	467208.61	2217079.87
3105	467211.84	2217081.67

Номер точки	Координаты, м	
	X	Y
3106	467214.68	2217083.99
3107	467218.08	2217088.34
3108	467223.33	2217097.35
3109	467226.31	2217095.62
3110	467226.28	2217097.04
3111	467226.37	2217097.81
3112	467226.67	2217098.61
3113	467227.65	2217099.61
3114	467230.98	2217101.64
3115	467231.68	2217102.54
3094	467231	2217102.2
415		
3116	461294.25	2217245.56
3117	461295.97	2217241.08
3118	461296.41	2217239.87
3119	461314.24	2217243.39
3120	461337.5	2217215.68
2739	461345.48	2217214.14
2738	461336.08	2217224.62
2737	461308.73	2217256.8
3121	461306.44	2217252.69
3122	461309.84	2217248.64
3116	461294.25	2217245.56
416		
2812	463147.26	2217750.86
2811	463340.6	2217774.29
3123	463340.58	2217774.31
3124	463147.15	2217750.88
2812	463147.26	2217750.86
418		
3127	461622.12	2217342.24
2901	461513.25	2217342.88
2900	461515.76	2217335.77
3128	461516.77	2217336.45
3129	461521.17	2217338.03
3130	461524.12	2217338.22
3131	461526.96	2217337.75
3132	461530.82	2217336.52
3133	461536.42	2217334.01
3134	461547.93	2217329.49
3135	461559.46	2217325.63
3136	461563.49	2217324.46

Номер точки	Координаты, м	
	X	Y
3137	461568.49	2217323.48
3138	461574.13	2217323.03
3139	461580.9	2217322.95
3140	461585.15	2217323.45
3141	461594.89	2217326.1
3142	461599.04	2217327.71
3143	461603.05	2217329.62
3144	461606.99	2217331.86
3145	461610.76	2217334.35
3146	461612.77	2217335.84
3147	461614.08	2217337.14
3148	461615.53	2217338.6
3149	461616.57	2217339.47
3150	461617.44	2217340.01
3151	461619.86	2217340.74
3152	461621.19	2217341.43
3127	461622.12	2217342.24
419		
2716	461291.59	2217276.97
1949	461280	2217290.61
1948	461167.8	2217301.2
2910	461158.37	2217301.87
2909	461129.12	2217356.94
3153	461121.7	2217359.44
3154	461119.87	2217357.98
3155	461118.99	2217356.36
3156	461120.37	2217352.24
3157	461121.12	2217350.37
3158	461121.12	2217345.24
3159	461121.49	2217339.44
3160	461120.37	2217333.57
3161	461122.11	2217329.69
3162	461120.62	2217325.33
3163	461121.61	2217322.95
3164	461124.99	2217320.33
3165	461127.73	2217316.96
3166	461130.11	2217312.34
3167	461139.47	2217301.6
3168	461143.09	2217298.35
3169	461147.59	2217294.86
3170	461150.33	2217291.85
3171	461153.83	2217286.74

Номер точки	Координаты, м	
	X	Y
3172	461161.08	2217281.99
3173	461163.83	2217280.74
3174	461166.82	2217278.87
3175	461173.94	2217274.75
3176	461179.81	2217272.25
3177	461182.56	2217271.87
3178	461189.67	2217269.5
3179	461193.54	2217268.25
3180	461201.54	2217267.75
3181	461206.79	2217268.5
3182	461210.78	2217269.38
3183	461217.78	2217272.12
3184	461223.08	2217273.19
3185	461226.83	2217273.75
3186	461230.82	2217276.25
3187	461237.82	2217279.74
3188	461244.56	2217281.49
3189	461248.31	2217282.49
3190	461257.75	2217283.54
3191	461261.5	2217283.29
3192	461268.49	2217280.54
3193	461271.24	2217278.44
2716	461291.59	2217276.97
420		
3194	461255.9	2217277.37
3195	461252.06	2217278
3196	461249.81	2217276
3197	461247.56	2217275
3198	461243.17	2217272.81
3199	461251.28	2217274.87
3194	461255.9	2217277.37
421		
3200	465397.01	2216748.95
3201	465399.08	2216743.43
3202	465399.43	2216742.29
3203	465399.37	2216741.7
3204	465396.8	2216733.7
3205	465394.37	2216725.71
3206	465393.48	2216722.18
3207	465392.91	2216721.19
3208	465390.81	2216719.01
3209	465390.15	2216718.16

Номер точки	Координаты, м	
	X	Y
3210	465389.91	2216718.02
3211	465389.34	2216717.95
3212	465386.22	2216718.36
3213	465381.52	2216718.51
3214	465379.15	2216718.89
3215	465376.25	2216719.63
3216	465373.73	2216719.66
3217	465369.3	2216717.51
3218	465368.85	2216715.62
3219	465368.1	2216710.16
3220	465367.23	2216708.04
3221	465360.64	2216700.31
3222	465354.49	2216692.96
3223	465349.23	2216686.44
3224	465346.5	2216684.15
3225	465341.44	2216680.87
3226	465335.89	2216677.28
3227	465332.19	2216675.33
3228	465319.88	2216669.13
3229	465307.42	2216661.96
3230	465301.2	2216658.38
3231	465299.65	2216658.02
3232	465297.39	2216658.23
3233	465294.33	2216659.23
3234	465284.98	2216663.29
3235	465281.87	2216665.09
3236	465279.6	2216665.87
3237	465277.2	2216666.24
3238	465274.76	2216666.19
3239	465272.6	2216665.58
3240	465270.77	2216664.27
3241	465269.28	2216662.34
3242	465268.32	2216660.15
3243	465267.64	2216657.25
3244	465266.2	2216647.16
3245	465265.79	2216644.8
3246	465264.89	2216641.94
3247	465262.55	2216635.14
3248	465261.31	2216631.05
3249	465278.38	2216632.87
3250	465298.36	2216635.82
3251	465330.04	2216596.63

Номер точки	Координаты, м	
	X	Y
3252	465354.13	2216635.24
3253	465359.92	2216640.97
3254	465363.1	2216637.77
3255	465373.34	2216627.44
3256	465374.2	2216626.57
2710	465402.27	2216656.66
2709	465412.15	2216665
3257	465421.85	2216656.41
800	465433.13	2216668.08
135	465438.89	2216674.03
134	465452.88	2216688.25
133	465459.99	2216681.75
3258	465487.52	2216693.47
3259	465488.23	2216693.58
3260	465488.13	2216694.16
375	465451.1	2216729.86
374	465435.07	2216748.37
373	465429.01	2216757.31
3261	465415.12	2216752.1
3200	465397.01	2216748.95
422		
3262	465216.62	2216544.74
3263	465218.69	2216546.63
3264	465219.43	2216548.42
3265	465219.94	2216550.56
3266	465193.66	2216590.16
3267	465198.02	2216620.72
3268	465212.38	2216618.35
2755	465213.63	2216623.36
2759	465173.01	2216630.08
2758	465174.97	2216641.92
2757	465215.58	2216635.2
2756	465214.75	2216630.16
3269	465238.16	2216629.36
3270	465251.3	2216630.25
3271	465252.68	2216633.66
3272	465256.82	2216644.89
3273	465258.42	2216650.04
3274	465259.37	2216654.73
3275	465259.65	2216657.11
3276	465260.26	2216664.83
3277	465260.43	2216668.47

Номер точки	Координаты, м	
	X	Y
3278	465260.9	2216669.45
3279	465261.8	2216670.19
3280	465266.54	2216671.95
3281	465272.48	2216674.48
3282	465275.31	2216675.55
3283	465277.71	2216676
3284	465280.1	2216675.95
3285	465281.26	2216675.68
3286	465283.45	2216674.74
3287	465287.18	2216672.69
3288	465289.4	2216671.86
3289	465290.57	2216671.67
3290	465295.96	2216671.19
3291	465298.33	2216671.27
3292	465301.27	2216671.9
3293	465307.03	2216673.59
3294	465314.17	2216676.64
3295	465320.6	2216679.9
3296	465327.95	2216683.91
3297	465331.68	2216685.82
3298	465335.1	2216687.04
3299	465337.83	2216688.24
3300	465340.2	2216690.02
3301	465344.66	2216694
3302	465347.88	2216699.08
3303	465349.18	2216701.08
3304	465352.17	2216704.82
3305	465357.18	2216710.78
3306	465359.03	2216713.13
3307	465362.99	2216719.84
3308	465364.79	2216722.18
3309	465367.72	2216724.3
3310	465371.48	2216727.25
3311	465373.51	2216727.95
3312	465375.67	2216727.97
3313	465377.52	2216727.37
3314	465380.58	2216725.41
3315	465382.48	2216724.55
3316	465384.11	2216724.44
3317	465386.47	2216725.05
3318	465388.09	2216726.09
3319	465389.29	2216727.71

Номер точки	Координаты, м	
	X	Y
3320	465390.16	2216729.99
3321	465391.14	2216733.69
3322	465391.76	2216736.71
3323	465391.77	2216739.05
3324	465390.63	2216742.41
3325	465389.04	2216746.29
3326	465388.65	2216747.35
3327	465361.66	2216740.08
3328	465345.87	2216732.69
3329	465337.42	2216730.87
3330	465316.75	2216727.24
3331	465295.96	2216724.41
3332	465275.08	2216722.36
2904	465260.83	2216721.43
2908	465255.38	2216717.61
2907	465249.62	2216723.29
3333	465227.83	2216699.45
3334	465216.85	2216687.43
3335	465210.63	2216681.31
3336	465194.76	2216665.69
3337	465160.65	2216629.28
3262	465216.62	2216544.74
423		
3338	463329.08	2217785.63
3339	463263.47	2217783.26
3340	463250.02	2217780.74
3341	463249.3	2217780.58
3342	463242.58	2217778.92
3343	463234.51	2217776.8
3344	463227.11	2217775.29
3345	463215.43	2217772.98
3346	463206.74	2217772
3347	463201.49	2217771.65
3348	463139.13	2217759.97
1820	463123.57	2217758.19
1819	463137.4	2217752.67
3124	463147.15	2217750.88
3123	463340.58	2217774.31
3338	463329.08	2217785.63
424		
3349	461627.45	2217309.75
3350	461626.62	2217310.89

Номер точки	Координаты, м	
	X	Y
3351	461626.03	2217311.83
3352	461625.39	2217313.03
3353	461624.88	2217314.23
3354	461624.6	2217315.13
3355	461624.43	2217315.98
3356	461624.09	2217317.88
3357	461623.69	2217320.79
3358	461623.26	2217323.92
3359	461622.61	2217326.47
3360	461622.01	2217327.34
3361	461621.13	2217327.9
3362	461620.07	2217327.9
3363	461618.32	2217326.95
3364	461615.71	2217324.09
3365	461614.61	2217323.19
3366	461613.51	2217323.01
3367	461611.22	2217323.1
3368	461609.76	2217323.09
3369	461608.92	2217322.93
3370	461608.09	2217322.55
3371	461607.54	2217321.83
3372	461607.22	2217320.84
3373	461607.06	2217319.59
3374	461607.14	2217318.76
3375	461607.25	2217318.42
3376	461607.4	2217318.36
3377	461599.75	2217312.38
3378	461597.71	2217314.61
3379	461594.94	2217315.18
3380	461592.34	2217315.12
3381	461590.32	2217314.89
3382	461587.9	2217314.15
3383	461586.11	2217313.88
3384	461584.38	2217314.04
3385	461580.35	2217314.67
3386	461569.39	2217316.51
3387	461562.72	2217317.83
3388	461540.11	2217323.73
3389	461534.75	2217325.28
3390	461529.06	2217326.94
3391	461522.93	2217328.41
3392	461518.53	2217328.81

Номер точки	Координаты, м	
	X	Y
3393	461513.91	2217328.17
3394	461510.96	2217326.77
3395	461507.74	2217324.62
3396	461505.39	2217322.39
3397	461502.14	2217318.32
3398	461498.69	2217313.1
3399	461495.45	2217307.83
3400	461493.23	2217304.01
3401	461491.24	2217300.35
3402	461489.24	2217296.18
3403	461486.36	2217289.5
3404	461484.06	2217283.02
3405	461483.03	2217279.54
3406	461482.55	2217277.06
3407	461482.17	2217273.33
3408	461482.08	2217271.19
3409	461502.09	2217270.61
499	461515.24	2217270.24
506	461512.38	2217278.07
505	461513.27	2217282.37
504	461521.69	2217297.39
503	461530.4	2217307.64
502	461569.98	2217299.62
501	461597.91	2217296.58
235	461620.38	2217303.19
3349	461627.45	2217309.75
425		
3410	461630.64	2217312.7
234	461641.55	2217322.81
233	461642.92	2217328.14
232	461643.33	2217328.8
231	461644.15	2217329.59
230	461647.99	2217325.36
229	461655.17	2217316.49
228	461659.8	2217310.5
227	461663.84	2217303.51
226	461667.44	2217296.29
225	461678.78	2217283.31
224	461687.48	2217277.99
223	461693.77	2217274.86
222	461697.87	2217272.29
221	461705.84	2217269.68

Номер точки	Координаты, м	
	X	Y
220	461715.08	2217266.36
219	461722.88	2217264.74
3411	461743.66	2217259.56
3412	461807.42	2217264.69
3413	461829.87	2217267.49
1860	461877.68	2217280.3
1859	461887.11	2217285.53
1858	461922.21	2217307.18
1857	461932.56	2217320.19
1856	461942.65	2217329.5
1855	461964.73	2217348.51
1854	461994.61	2217378.38
1853	462011.31	2217402.56
1852	462021.66	2217413.65
1851	462028.34	2217426.54
1850	462034.49	2217436.07
1849	462045.84	2217447.37
1848	462061.53	2217465.93
1847	462074.86	2217478.87
3414	462065.08	2217473.99
3415	462060.45	2217471.85
3416	462055.64	2217469.58
3417	462050.71	2217467.11
3418	462045.66	2217464.4
3419	462040.56	2217461.37
3420	462035.44	2217457.96
3421	462030.39	2217454.11
3422	462025.46	2217449.75
3423	462019.96	2217443.94
3424	462015.08	2217437.61
3425	462010.85	2217430.83
3426	462007.31	2217423.65
3427	462004.52	2217416.16
3428	462002.48	2217408.42
3429	462002.11	2217406.54
3430	461983.23	2217396.96
3431	461981.89	2217396.34
3432	461974.7	2217388.19
3433	461968.76	2217381.79
3434	461962.47	2217375.7
3435	461949.22	2217364.32
3436	461936.23	2217354.74

Номер точки	Координаты, м	
	X	Y
3437	461921.01	2217342.59
3438	461914.01	2217336.98
3439	461908.68	2217332.04
3440	461903.25	2217326.08
3441	461896.34	2217317.29
3442	461885.01	2217306.43
3443	461877.75	2217300.88
3444	461870.93	2217296.92
3445	461859.31	2217291.82
3446	461850.67	2217288.85
3447	461842.79	2217285.21
3448	461835.69	2217281.16
3449	461824.8	2217273.7
3450	461823.48	2217273.37
3451	461816.9	2217272.95
3452	461803.26	2217271.66
3453	461798.81	2217271.49
3454	461794.35	2217271.54
3455	461783.59	2217272.02
3456	461780.61	2217272.07
3457	461779.13	2217272.01
3458	461778.23	2217271.47
3459	461777.89	2217270.54
3460	461777.36	2217267.23
3461	461777.22	2217266.26
3462	461776.99	2217265.75
3463	461776.59	2217265.46
3464	461775.89	2217265.36
3465	461775.12	2217265.42
3466	461774.62	2217265.55
3467	461774.02	2217265.89
3468	461773.84	2217266.32
3469	461773.81	2217266.67
3470	461773.83	2217267.15
3471	461774.12	2217270.32
3472	461774.38	2217273.52
3473	461774.22	2217275.02
3474	461773.35	2217276.11
3475	461770.27	2217278.35
3476	461767.95	2217279.6
3477	461765.8	2217280.35
3478	461762.5	2217281.01

Номер точки	Координаты, м	
	X	Y
3479	461754.64	2217281.96
3480	461747.48	2217282.47
3481	461742.28	2217282.68
3482	461738.49	2217282.04
3483	461734.71	2217281.77
3484	461730.86	2217281.94
3485	461720.47	2217283.61
3486	461715.13	2217284.88
3487	461698.7	2217292.86
3488	461694.84	2217294.83
3489	461691.99	2217297.47
3490	461687.37	2217302.61
3491	461681.22	2217310.82
3492	461677.95	2217316.13
3493	461672.99	2217324.41
3494	461667.65	2217332.44
3495	461661.69	2217340.72
3496	461660.63	2217342.02
3497	461629.52	2217342.19
3498	461627.88	2217340.1
3499	461626.07	2217337.21
3500	461625.26	2217335.44
3501	461625.18	2217333.03
3502	461625.78	2217328.75
3503	461626.21	2217323.6
3504	461626.58	2217320.91
3505	461627.09	2217318.46
3506	461627.59	2217317.28
3507	461628.2	2217316.21
3508	461629.48	2217314.22
3410	461630.64	2217312.7
426		
2828	461963.83	2217388.03
2827	461954.59	2217378.79
3509	461959.42	2217382.5
3510	461962.37	2217385.65
2828	461963.83	2217388.03
427		
3511	465604.57	2216777.22
3512	465611.14	2216767.18
3513	465632.06	2216780.88
3514	465625.49	2216790.92

Номер точки	Координаты, м	
	X	Y
3511	465604.57	2216777.22
428		
3515	466514.17	2217006.39
3516	466515.18	2217023.57
3517	466498.33	2217024.48
3518	466497.21	2217007.51
3515	466514.17	2217006.39
429		
3519	465744.15	2216951.85
3520	465753.51	2216955.56
3521	465758.35	2216957.94
3522	465761.85	2216960.17
3523	465765.05	2216962.82
3524	465766.47	2216964.31
3525	465768.47	2216967.03
3526	465768.91	2216967.83
3527	465762.5	2216963.75
3528	465751.82	2216956.85
3519	465744.15	2216951.85
431		
1955	461309.25	2217282.03
1322	461309.24	2217282.25
1956	461304.57	2217282.68
1955	461309.25	2217282.03
432		
3529	467399.26	2217323.12
3530	467386.88	2217348.87
3531	467383.54	2217358.43
3532	467382.52	2217363.39
3533	467381.93	2217368.42
3534	467382.11	2217378.55
3535	467384.06	2217388.48
3536	467387.72	2217397.92
3537	467414.2	2217435.95
3538	467443.25	2217467.39
3539	467448.41	2217472.5
3540	467454.01	2217477.11
3541	467460.01	2217481.2
3542	467466.35	2217484.72
3543	467473	2217487.66
3544	467511.25	2217502.55
3545	467540.35	2217513.07

Номер точки	Координаты, м	
	X	Y
3546	467641.94	2217514.22
3547	467652.62	2217514.15
3548	467663.28	2217513.25
3549	467673.82	2217511.52
3550	467793.94	2217489.78
3551	467802.83	2217487.15
3552	467810.91	2217483.25
3553	467811.85	2217480.83
3554	467813.35	2217479.2
3555	467816.8	2217474.98
3556	467820.29	2217470.23
3557	467901.42	2217480.86
3558	467914.27	2217482.21
3559	467921.69	2217483.17
3560	467923.37	2217478.51
3561	467929.44	2217480.66
3562	467933.48	2217482.27
3563	467937.57	2217484.92
3564	467941.66	2217488.71
3565	467944.59	2217491
3566	467947.87	2217492.74
3567	467951.39	2217493.9
3568	467956.92	2217494.57
3569	467962.46	2217494.1
3570	467969.48	2217491.74
3571	467972.47	2217489.78
3572	467973.77	2217488.25
3573	467974.14	2217486.26
3574	467973.83	2217483.69
3575	467973.74	2217480.95
3576	467974.18	2217477.55
3577	467974.82	2217475.11
3578	467976.36	2217471.71
3579	467980.2	2217467.15
3580	467982.46	2217466.1
3581	467987.35	2217466.22
3582	467989.41	2217466.81
3583	467992.81	2217468.15
3584	467997.11	2217469.59
3585	468004.83	2217471.71
3586	468010.26	2217472.99
3587	468012.7	2217473.17

Номер точки	Координаты, м	
	X	Y
3588	468014.54	2217473.04
3589	468022.47	2217472.22
3590	468027.23	2217471.82
3591	468029.33	2217471.28
3592	468031.11	2217470.07
99	468028.49	2217476.53
114	468014.22	2217477.62
113	468013.92	2217483.93
112	468009.54	2217483.74
3593	468009.55	2217483.6
3594	468004.79	2217479.36
3595	467999.52	2217477.78
3596	467995.65	2217504.67
3597	467975.85	2217503
3598	467973.56	2217512.39
1077	467973.16	2217507.7
1076	467972.11	2217507.68
1075	467934.25	2217508.19
1074	467908.58	2217513.96
1073	467909	2217522.21
1072	467908.73	2217528.5
1071	467904.13	2217531.95
1070	467903.95	2217532.12
1069	467906.52	2217536.01
1068	467906.7	2217535.84
1067	467918.33	2217549.88
2762	467908.4	2217547.84
2761	467906.18	2217558.61
2760	467918.88	2217561.23
1065	467920.64	2217552.67
1091	467924.62	2217557.47
1090	467924.77	2217558.87
1089	467929.92	2217554.22
1088	467943	2217534.25
1087	467955.04	2217538.1
3599	467955.02	2217538.17
90	467943.12	2217534.33
89	467930.03	2217554.35
88	467924.87	2217558.95
87	467937.56	2217574.7
3600	467924.5	2217558.81
3601	467922.74	2217567.13

Номер точки	Координаты, м	
	X	Y
3602	467906.68	2217563.82
3603	467905.62	2217569.94
2768	467905.23	2217584.36
2767	467903.31	2217581.49
3604	467903.62	2217569.74
3605	467904.72	2217563.42
3606	467900.33	2217562.51
3607	467901.45	2217556.79
59	467884.27	2217556.14
63	467863.78	2217529.24
62	467824.67	2217543.58
61	467828.8	2217556.37
3608	467820.3	2217556.8
3609	467800.93	2217559.28
3610	467756.25	2217556.63
3611	467733.85	2217559.51
3612	467733.2	2217571.25
3613	467696.08	2217579.3
3614	467666.49	2217584.14
3615	467653.71	2217602.49
3616	467611.18	2217613.12
3617	467610.44	2217587.41
3618	467585.22	2217585.78
3619	467560.2	2217582.21
3620	467535.53	2217576.7
3621	467511.36	2217569.31
3622	467487.84	2217560.06
3623	467465.11	2217549.02
3624	467443.3	2217536.25
436	467430.36	2217523.85
450	467430.88	2217520.06
449	467394.57	2217483.43
448	467376.61	2217461.48
447	467360.12	2217438.38
446	467345.11	2217414.12
445	467332.14	2217389.31
444	467310.02	2217343.59
443	467305.34	2217332.8
3625	467305.31	2217332.72
3626	467298.57	2217317.19
3627	467288.85	2217290.24
3628	467281.11	2217262.76

Номер точки	Координаты, м	
	X	Y
3629	467273.55	2217234.7
3630	467270.88	2217202.54
74	467269.78	2217189.26
73	467270.35	2217186.48
72	467271.71	2217184.58
71	467274.01	2217183.26
70	467276.61	2217182.9
69	467278.89	2217183.65
68	467292.6	2217192.21
67	467314.1	2217196.11
66	467322.34	2217192.8
65	467329.34	2217188.04
64	467325.81	2217184.44
81	467319.85	2217189.28
80	467313.29	2217191.89
79	467294.78	2217188.49
78	467286.6	2217183.48
77	467271.69	2217174.46
76	467268.29	2217172.25
75	467263.3	2217168.99
3631	467253.25	2217137.58
3632	467253.3	2217137.62
3633	467254.37	2217137.98
3634	467256.5	2217138.03
3635	467258.18	2217138.48
3636	467258.67	2217138.83
3637	467259.84	2217140.24
3638	467263.04	2217145.26
3639	467265.18	2217146.68
3640	467267.57	2217147.63
3641	467271.71	2217148.51
3642	467273.75	2217149.31
3643	467274.87	2217150.48
3644	467277.56	2217154.83
3645	467279.46	2217156.57
3646	467281.41	2217157.5
3647	467287.19	2217158.25
3648	467291.47	2217158.88
3649	467296.26	2217160.42
3650	467306.3	2217167.62
3651	467309.08	2217169.11
3652	467313.62	2217171.11

Номер точки	Координаты, м	
	X	Y
3653	467319.7	2217174.09
3654	467323.1	2217175.28
3655	467324.02	2217176.27
3656	467325.41	2217178.67
3657	467326.97	2217180.59
3658	467332.74	2217175.56
3659	467332.36	2217175.23
3660	467330.88	2217174.34
3661	467329.24	2217173.17
3662	467326.74	2217171.44
3663	467318.17	2217161.43
3664	467316.85	2217160.53
3665	467304.03	2217154.62
3666	467301.43	2217152.94
3667	467299.91	2217152.03
3668	467298.37	2217151.2
3669	467296.78	2217150.45
3670	467295.16	2217149.79
3671	467289.79	2217147.76
3672	467287.75	2217146.91
3673	467286.91	2217146.66
3674	467286.05	2217146.49
3675	467284.73	2217146.33
3676	467282.53	2217146.08
3677	467281.23	2217145.82
3678	467279.97	2217145.45
3679	467278.3	2217144.88
3680	467273.73	2217143.13
3681	467267.81	2217140.22
3682	467265.39	2217138.32
3683	467260.34	2217134.05
3684	467257.17	2217129.82
3685	467256.12	2217127.4
3686	467255.28	2217124.42
3687	467254.42	2217121.47
3688	467253.42	2217119.54
3689	467251.61	2217117.02
3690	467249.34	2217114.24
3691	467247.83	2217111.57
3692	467247	2217108.56
3693	467246.3	2217106.98
3694	467245.16	2217105.64

Номер точки	Координаты, м	
	X	Y
3695	467243.39	2217104.44
3696	467241.22	2217103.59
3697	467240.1	2217102.81
3698	467239.08	2217101.3
3699	467237.61	2217098.01
3700	467234.51	2217094.37
3701	467233.24	2217091.58
3702	467235.65	2217090.18
3703	467230.39	2217081.16
3704	467226.79	2217076.11
3705	467222.36	2217071.77
3706	467217.24	2217068.27
3707	467211.59	2217065.73
3708	467205.58	2217064.22
3709	467200.38	2217063.84
3710	467196.21	2217063.25
3711	467192.19	2217061.96
3712	467188.44	2217060.02
3713	467185.09	2217057.46
3714	467183.59	2217055.97
3715	467180.99	2217052.65
3716	467179.91	2217050.84
3717	467178.99	2217048.94
3718	467178.89	2217049.94
3719	467177.94	2217050.13
3720	467176.98	2217050.11
3721	467177.19	2217048.08
3722	467186.46	2217008.15
3723	467179.45	2216990.73
3724	467172.82	2216983.45
3725	467172.63	2216982.82
3726	467172.34	2216982.22
3727	467170.83	2216980.93
3728	467183.3	2216967.33
3729	467186.34	2216961.81
3730	467191.52	2216942.54
3731	467195.28	2216924.4
3732	467192.43	2216923.82
3733	467188.35	2216941.38
3734	467183.64	2216959.17
3735	467182.7	2216961.52
3736	467180.42	2216965.62

Номер точки	Координаты, м	
	X	Y
3737	467169.67	2216980.21
3738	467162.21	2216972.8
3739	467152.71	2216967.28
3740	467150.47	2216966.46
3741	467147.6	2216964.74
3742	467143.04	2216962.3
3743	467140.96	2216961.36
3744	467136.17	2216959.51
3745	467130.7	2216957.84
3746	467123.42	2216956.08
3747	467117.84	2216954.91
3748	467113.86	2216958.07
3749	467108.97	2216959.82
3750	467094.21	2216964.3
3751	467089.58	2216961.91
3752	467080.8	2216954.07
3753	467076.31	2216941.83
3754	467075.17	2216932.92
3755	467068.33	2216930.73
3756	467068.3	2216930.68
3757	467065.56	2216925.43
3758	467064.31	2216922.43
3759	467064.8	2216919.37
3760	467061.05	2216916.07
3761	467058.58	2216913.77
3762	467054.79	2216910.36
3763	467052.91	2216909.22
3764	467050.28	2216908.35
3765	467042.65	2216906.37
3766	467038.65	2216905.27
3767	467034.59	2216904.42
3768	467028.58	2216903.13
3769	467021.01	2216901.34
3770	466943.55	2216904.72
3771	466937.15	2216905.43
3772	466926.09	2216906.98
3773	466917.41	2216908.52
3774	466913.75	2216909.29
3775	466910.18	2216910.37
3776	466906.71	2216911.76
3777	466903.39	2216913.44
3778	466900.21	2216915.4

Номер точки	Координаты, м	
	X	Y
3779	466897.22	2216917.63
3780	466891.86	2216922.81
3781	466887.48	2216928.83
3782	466885.69	2216932.1
3783	466877.03	2216954.98
3784	466875.81	2216960.61
3785	466759.12	2216980.59
3786	466756.63	2216979.23
3787	466794.31	2216902.82
3788	466885.96	2216779.27
3789	466899.73	2216776.47
3790	466911.31	2216774.97
3791	466961.97	2216772.4
154	466967.53	2216772.41
177	466956.31	2216799.3
176	466974.39	2216810.07
175	467015.59	2216808.91
174	467027.27	2216825.02
173	467072.15	2216836
172	467093.39	2216845.76
171	467121.73	2216836.87
170	467146.14	2216845.63
169	467144.91	2216858.24
168	467215.7	2216900.42
3792	467224.74	2216910.87
3793	467234.75	2216923.66
3794	467244.12	2216936.93
3795	467251.62	2216948.67
3796	467262.36	2216962.73
3797	467272.46	2216977.26
3798	467281.89	2216992.24
3799	467290.63	2217007.62
3800	467297.5	2217029.65
3801	467297.97	2217035.95
3802	467330.87	2217130.77
3803	467343.28	2217184.55
3804	467342.67	2217184.04
3805	467340.6	2217182.2
3806	467334.43	2217187.67
3807	467336.36	2217189.31
3808	467340.06	2217191.93
3809	467342.9	2217194.22

Номер точки	Координаты, м	
	X	Y
3810	467346.27	2217197.51
3811	467363.96	2217274.16
3812	467366.48	2217285.04
3813	467369.01	2217295.71
3814	467370.87	2217303.25
3529	467399.26	2217323.12
2769	467372.54	2217318.63
2772	467366.24	2217294.43
2771	467354.63	2217297.45
2770	467360.92	2217321.65
2769	467372.54	2217318.63
433		
2643	465533.57	2216708.54
3815	465550.86	2216721.08
3816	465589.79	2216748.67
3817	465614.9	2216763.42
3818	465626.37	2216769.97
3819	465641.52	2216781.99
3820	465656.81	2216793.62
2633	465650.54	2216801.25
2635	465650.47	2216835
2634	465670.63	2216844.48
149	465674.8	2216853.02
148	465686.87	2216859.68
698	465687.94	2216859.51
697	465696.02	2216864.14
2627	465801.8	2216919.74
589	465834.92	2216925.24
130	465855.24	2216932.52
129	465852.31	2216943.93
128	465850.11	2216953.03
127	465874.66	2216961.42
2641	465875.95	2216956.8
2640	465884.45	2216960.37
2639	465910.16	2216969.99
193	465910.94	2216967.46
192	465912.93	2216961.1
191	465914.52	2216956.03
3821	465925.58	2216959.74
118	465934.05	2216962.07
122	465933.22	2216991.72
121	465953.74	2216991.86

Номер точки	Координаты, м	
	X	Y
120	465954.39	2216967.21
3822	465954.4	2216967.21
3823	465954.58	2216960.14
3824	465976.93	2216967.45
2638	465977.33	2216961.17
2637	465982.69	2216961.52
2636	466022.81	2216963.06
3825	466042.55	2216967.11
3826	466072.45	2216969.82
3827	466091.27	2216970.58
3828	466103.36	2216969.55
3829	466115.59	2216968.42
3830	466127.96	2216967.23
3831	466163.22	2216963.32
3832	466180.07	2216954.19
3833	466359.11	2216925.28
3834	466394.76	2216937.62
3835	466484.5	2216927.66
347	466797.31	2216839.94
578	466838.62	2216793.86
3836	466841.96	2216792.32
3837	466865.46	2216783.43
3788	466885.96	2216779.27
3787	466794.31	2216902.82
3786	466756.63	2216979.23
3838	466745.18	2216972.99
3839	466726.93	2216970.58
3840	466719.23	2216971.27
3841	466717.96	2216971.06
3842	466715.21	2216970.88
3843	466712.98	2216971.08
3844	466711.27	2216971.56
3845	466709.26	2216972.52
3846	466706.87	2216973.82
3847	466706.67	2216973.91
3848	466702.46	2216975.06
3849	466686.76	2216978.01
3850	466656.2	2216985.45
3851	466649.47	2216988.72
3852	466645.1	2216991.95
3853	466640.26	2217002.81
3854	466632.55	2217010.67

Номер точки	Координаты, м	
	X	Y
3855	466625.88	2217015.29
3856	466624.2	2217015.96
3857	466622.19	2217017.85
3858	466611.15	2217025.5
3859	466594.57	2217039.14
3860	466591.69	2217042.44
3861	466590.6	2217043.08
3862	466584.4	2217047.16
3863	466580.49	2217049.66
3864	466577.34	2217051.59
3865	466574.54	2217053.24
3866	466571.71	2217054.81
3867	466568.85	2217056.32
3868	466568.71	2217056.39
3869	466565.86	2217056.54
3870	466555.09	2217060.39
3871	466540.28	2217066.51
3872	466529.93	2217068.27
3873	466514.52	2217069.57
3874	466501.58	2217077.65
2645	466495.78	2217089.15
333	466482.07	2217092.45
337	466472.52	2217096
336	466470.07	2217104.4
3875	466467.62	2217104.59
3876	466458.73	2217100.8
3877	466446.13	2217103.1
3878	466423.22	2217116.43
3879	466412.48	2217118.91
3880	466395.64	2217121.08
3881	466389.89	2217119.36
3882	466343.29	2217108.23
3883	466316.17	2217101.28
3884	466304.91	2217095.55
3885	466296.45	2217078.7
3886	466287.57	2217076.52
3887	466255.72	2217075.82
3888	466200.38	2217095.76
3889	466181.33	2217069.42
3890	466153.84	2217067.34
3891	466103.96	2217062.9
3892	466088.8	2217061.53

Номер точки	Координаты, м	
	X	Y
3893	466055.94	2217059.4
3894	466026.05	2217056.98
3895	466004.24	2217055.93
3896	465977.11	2217052.56
3897	465958.61	2217049.17
3898	465937.02	2217044.1
3899	465899	2217032
3900	465879.46	2217024.43
3901	465861.39	2217017.41
3902	465843.62	2217009.65
3903	465831.06	2217003.63
3904	465818.98	2216997.4
3905	465807.19	2216990.94
3906	465795.67	2216984.3
3907	465785.5	2216978.18
3908	465783.08	2216974.55
3909	465780.96	2216970.41
3910	465776.72	2216961.32
3911	465774.61	2216957.95
3912	465772.06	2216954.85
3913	465769.16	2216952.07
3914	465764.93	2216948.82
3915	465759.87	2216945.62
3916	465752.26	2216941.5
3917	465737.94	2216934.32
3918	465732.42	2216931.99
3919	465727.96	2216930.56
3920	465724.03	2216929.88
3921	465720.78	2216929.97
3922	465716.88	2216930.68
3923	465714.28	2216931.39
3924	465713.26	2216931.69
3925	465700.55	2216923.4
3926	465698.29	2216926.9
3927	465694.25	2216933.15
3928	465692.68	2216932.6
3929	465690.84	2216931.8
3930	465689.04	2216930.89
3931	465688.69	2216930.7
3932	465693.35	2216923.49
3933	465695.53	2216920.12
3934	465593.43	2216853.48

Номер точки	Координаты, м	
	X	Y
3935	465591.12	2216850.11
3936	465588.5	2216846.99
3937	465585.59	2216844.13
3938	465582.42	2216841.57
3939	465549.28	2216819.8
3940	465544.25	2216817.41
3941	465538.79	2216816.33
3942	465533.21	2216816.62
3942	465533.21	2216816.62
3943	465527.9	2216818.42
3943	465527.9	2216818.42
3943	465527.9	2216818.42
3943	465527.9	2216818.42
3944	465518.15	2216804.43
3945	465507.91	2216797.91
3946	465497.73	2216791.59
3947	465487.57	2216785.48
3948	465477.44	2216779.64
3949	465467.31	2216774.09
3950	465457.18	2216768.86
371	465454.44	2216767.7
370	465457.98	2216762.16
369	465469.44	2216744.56
368	465493.39	2216723.07
367	465505.88	2216716.2
2643	465533.57	2216708.54
3511	465604.57	2216777.22
3514	465625.49	2216790.92
3513	465632.06	2216780.88
3512	465611.14	2216767.18
3511	465604.57	2216777.22
2788	466607.45	2216919.99
2791	466603.68	2216908.6
2790	466579.95	2216916.45
2789	466583.72	2216927.84
2788	466607.45	2216919.99
3515	466514.17	2217006.39
3518	466497.21	2217007.51
3517	466498.33	2217024.48
3516	466515.18	2217023.57
3515	466514.17	2217006.39
2784	466755.24	2216916.12

Номер точки	Координаты, м	
	X	Y
2787	466741.12	2216923.65
2786	466747.66	2216935.91
2785	466761.7	2216928.24
2784	466755.24	2216916.12
За исключением		
5062	466547.02	2216992.02
5063	466542.97	2216999.83
5064	466535.16	2216995.78
5065	466539.21	2216987.97
5062	466547.02	2216992.02
За исключением		
5066	466570.12	2216932.4
5067	466575.73	2216938.11
5068	466570.02	2216943.72
5069	466564.41	2216938.01
5066	466570.12	2216932.4
За исключением		
5070	466829.35	2216808.2
5071	466834.22	2216814.55
5072	466827.87	2216819.42
5073	466823	2216813.07
5070	466829.35	2216808.2
За исключением		
5074	466703.54	2216871.85
5075	466704.41	2216874.65
5076	466702.92	2216875.38
5077	466701.22	2216872.99
5078	466700.35	2216870.19
5079	466701.84	2216869.46
5074	466703.54	2216871.85
434		
3337	465160.65	2216629.28
3336	465194.76	2216665.69
3951	465164.43	2216701.09
3952	465185.24	2216714.69
3953	465190.85	2216718.35
3954	465208.81	2216730.33
3955	465193.53	2216734.69
3956	465176.71	2216738.95
3957	465183.41	2216729.24
3958	465149.71	2216703.13
3959	465135.05	2216723.5

Номер точки	Координаты, м	
	X	Y
3960	465120.48	2216743.75
3961	465106.21	2216764.34
3962	465089.63	2216785.38
3963	465083.64	2216779.35
3964	465064.75	2216760.33
3965	465069.3	2216747.26
3966	465073.33	2216735.69
3967	465073.73	2216734.55
3968	465075.04	2216730.78
3969	465080.3	2216715.66
3970	465080.81	2216714.19
3971	465086.56	2216697.65
3972	465090.28	2216686.96
3973	465086.07	2216684.63
3974	465090.28	2216672.89
3975	465126.07	2216669.89
3976	465136.42	2216665.23
3977	465154	2216644.38
3978	465156.52	2216635.51
3337	465160.65	2216629.28
За исключением		
6000	465091.61	2216688.21
6001	465090.31	2216687.04
6002	465080.5	2216715.09
6003	465080.9	2216715.38
6004	465073.79	2216735.44
6005	465097.77	2216760.15
6006	465112.59	2216739.34
6007	465127.56	2216719.75
6008	465142.24	2216698.11
6009	465119.48	2216684.58
6010	465096.58	2216677.38
6000	465091.61	2216688.21
436		
3991	461673.19	2217341.73
3992	461677.26	2217335.39
3993	461691.56	2217311.84
3994	461696.92	2217303.91
3995	461699.37	2217301.25
3996	461704.44	2217297.31
3997	461710.41	2217293.79
3998	461714.99	2217292.04

Номер точки	Координаты, м	
	X	Y
3999	461721.72	2217290.54
4000	461729.18	2217289.77
4001	461742.86	2217289.4
4002	461759.31	2217289.1
4003	461763.53	2217288.81
4004	461765.09	2217288.6
2838	461765.13	2217288.59
2837	461768.71	2217316.08
243	461769.88	2217325.06
718	461755.72	2217333.16
4005	461731	2217343.3
4006	461714.15	2217342.46
4007	461694.03	2217341.46
4008	461678.19	2217341.59
3991	461673.19	2217341.73
За исключением		
6011	461714.31	2217340.03
6012	461712.48	2217340.23
6013	461712.51	2217340.56
6014	461712.07	2217340.46
6015	461711.88	2217341.61
6016	461712.64	2217341.77
6017	461712.69	2217342.24
6018	461714.53	2217342.04
6011	461714.31	2217340.03
437		
4009	455919.77	2217373.37
2222	455913.68	2217394.95
2221	455912.1	2217400.54
2234	455897.98	2217403.98
2233	455900.87	2217415.63
2217	455909.95	2217413.38
2216	455947.93	2217421.73
2215	455954.53	2217423.18
2214	455960.7	2217424.54
1431	455961.74	2217433.29
4010	455947.83	2217422.29
4011	455945.44	2217427.72
4012	455944.24	2217430.12
4013	455940.1	2217434.32
4014	455936.91	2217437.35
4015	455930.83	2217442.94

Номер точки	Координаты, м	
	X	Y
1680	455910.94	2217424.4
1679	455913.96	2217421.2
1678	455916.2	2217420.04
1677	455908.62	2217418.81
1676	455903.52	2217428.75
4016	455892.67	2217439.04
4017	455884.87	2217431.37
4018	455874.96	2217416.82
1672	455849.34	2217427.98
1671	455847.23	2217429.08
1670	455858.43	2217443.78
4019	455858.68	2217444.05
4020	455858.28	2217444.46
4021	455847	2217431.27
4022	455831.38	2217434.91
4023	455827.35	2217438.97
1665	455835.06	2217447
1664	455826.93	2217439.66
1663	455825.82	2217440.24
4024	455844.04	2217456.68
4025	455833.27	2217467.23
1660	455849.96	2217481.25
1659	455847.56	2217483.73
1307	455832.38	2217486.25
1312	455822.7	2217477.94
1311	455804.93	2217461.52
1310	455804.23	2217462.23
1309	455822.14	2217478.64
1308	455831.18	2217486.45
1392	455830.41	2217486.58
1396	455822	2217479.32
1395	455803.8	2217462.66
1394	455792	2217474.55
1393	455809.94	2217489.97
1151	455792.3	2217492.9
1154	455782.44	2217484.43
1153	455781.81	2217485.07
1494	455770.57	2217496.51
2184	455759.51	2217493.17
4026	455775.65	2217475.86
4027	455790.85	2217459.53
4028	455806.04	2217443.12

Номер точки	Координаты, м	
	X	Y
4029	455821.12	2217426.92
4030	455827.89	2217421.39
4031	455839.93	2217416.55
4032	455819.45	2217394.33
4033	455801.65	2217408.31
4034	455786.38	2217424.91
4035	455771.12	2217441.13
4036	455756.04	2217457.69
4037	455755.25	2217457
4038	455750.72	2217453.05
4039	455754.9	2217448.53
4040	455783.38	2217417.74
4041	455797.18	2217402.82
4042	455813.27	2217390.21
4043	455815.49	2217388.47
4044	455832	2217377.88
4045	455836.28	2217375.91
4046	455846.68	2217371.11
4047	455868.97	2217361.9
4048	455894.51	2217396.5
4049	455915.87	2217376.94
4009	455919.77	2217373.37
За исключением		
5080	455850.87	2217376.91
5081	455866.55	2217370.58
5082	455888.4	2217400.05
5083	455873.96	2217407.13
5084	455859.02	2217412.85
5085	455835.34	2217384.05
5080	455850.87	2217376.91
438		
4050	457449.88	2217828.74
4051	457443.65	2217831.7
4052	457435.41	2217824.28
4053	457425.52	2217820.51
4054	457425.18	2217840.45
4055	457421.07	2217842.39
4056	457404.74	2217851.58
4057	457393.93	2217857.8
4058	457383.14	2217864.27
4059	457341.54	2217895.55
4060	457321.9	2217911.02

Номер точки	Координаты, м	
	X	Y
4061	457248.04	2217948.66
4062	457201.98	2217968.55
4063	457183.25	2217975.69
4064	457160.23	2217983.69
487	457132.89	2217991.24
486	457159.19	2217909.54
4065	457167.59	2217906.97
4066	457222.71	2217875.93
4067	457254.74	2217856.61
4068	457256.74	2217855.31
4069	457259.26	2217855.52
4070	457262.08	2217855.15
4071	457266.88	2217851.88
4072	457274.3	2217846.82
4073	457275.72	2217845.95
4074	457292.08	2217838.01
4075	457294.8	2217836.72
4076	457302.06	2217830.11
4077	457306.79	2217825.95
4078	457314.84	2217819.73
4079	457321.85	2217814.78
4080	457330.77	2217810.87
4081	457342.76	2217805.93
4082	457358.32	2217802.12
4083	457364.87	2217801.03
4084	457376.09	2217799.54
4085	457379.2	2217799.46
4086	457385.86	2217800.91
4087	457394.62	2217802.46
4088	457401.98	2217802.56
4089	457403.62	2217802.69
4090	457407.41	2217803.54
4091	457412.56	2217805.35
4092	457418.91	2217808.95
4093	457429.56	2217815.36
4094	457433.24	2217817.57
4095	457438.67	2217819.48
4096	457440.18	2217820.15
4097	457441.32	2217821.2
4098	457443.9	2217824.16
4099	457444.54	2217824.27
4100	457446.55	2217824.18

Номер точки	Координаты, м	
	X	Y
4101	457447.37	2217825.09
4050	457449.88	2217828.74
За исключением		
5086	457204.41	2217905.72
5087	457204.61	2217913.88
5088	457200.95	2217914.89
5089	457199.71	2217914.92
5090	457196.01	2217914.09
5091	457195.81	2217905.93
5092	457199.46	2217904.92
5093	457200.71	2217904.89
5086	457204.41	2217905.72
439		
4102	459589.44	2217214.51
4103	459594.05	2217190.72
4104	459603.73	2217143.25
4105	459602.49	2217150.37
4106	459594.15	2217191.36
4102	459589.44	2217214.51
440		
893	459605.88	2217130.92
4104	459603.73	2217143.25
4103	459594.05	2217190.72
893	459605.88	2217130.92
441		
4107	459593.77	2217192.15
4102	459589.44	2217214.51
682	459585.99	2217231.47
4107	459593.77	2217192.15
442		
4108	459580.8	2217427.48
4109	459572.94	2217424.05
4110	459553.37	2217400.95
4111	459573.09	2217423.9
4108	459580.8	2217427.48
443		
4110	459553.37	2217400.95
4109	459572.94	2217424.05
538	459568.46	2217419.35
466	459552.55	2217402.79
4112	459515.53	2217364.27
4113	459510.02	2217357.95

Номер точки	Координаты, м	
	X	Y
4114	459504.25	2217351.33
4115	459493.52	2217339.43
812	459553.06	2217397.94
811	459553.12	2217397.63
4116	459553.42	2217397.94
4110	459553.37	2217400.95
444		
4117	460114.52	2217387.74
4118	460108.73	2217385.73
4119	460100.47	2217382.41
4120	460097.52	2217381.09
4121	460089.14	2217376.76
4122	460086.21	2217375.13
4123	460071.49	2217366.59
4124	460061.62	2217359.71
4125	460043.03	2217340.62
4126	460031.53	2217329.64
4127	460022.54	2217320.89
4128	460018.3	2217317.39
4129	460008.06	2217312.4
4130	460001.07	2217308.66
4131	459998.57	2217306.41
4132	459994.32	2217305.66
4133	459990.08	2217307.65
4134	459982.33	2217308.16
4135	459979.83	2217307.4
4136	459976.08	2217305.9
4137	459972.59	2217305.16
4138	459965.35	2217307.65
4139	459959.1	2217310.15
4140	459951.36	2217311.15
4141	459939.62	2217310.9
4142	459931.62	2217310.9
4143	459927.38	2217309.9
4144	459926.45	2217309.56
4145	459930.1	2217309.64
4146	459934.08	2217309.38
4147	459937.63	2217309.52
4148	459942.46	2217308.89
4149	459947.16	2217308.53
4150	459952.27	2217307.85
4151	459959.2	2217307.21

Номер точки	Координаты, м	
	X	Y
4152	459965.02	2217305.94
4153	459967.36	2217305.42
4154	459970.47	2217304.34
4155	459972.73	2217303.81
4156	459974.6	2217303.61
4157	459980.63	2217303.56
4158	459983.81	2217303.97
4159	459990.84	2217304.53
4160	459994.67	2217305.38
4161	459999.14	2217306.52
4162	460002.73	2217307.5
4163	460005.9	2217308.79
4164	460008.78	2217310.24
4165	460011.33	2217311.9
4166	460015.21	2217314.95
4167	460019.39	2217317.24
4168	460025.62	2217320.22
4169	460026.92	2217321.21
4170	460028.22	2217322.2
4171	460032.02	2217325.57
4172	460039.12	2217332.67
4173	460042.62	2217336.59
4174	460046.06	2217340.56
4175	460052.84	2217348.97
4176	460057.28	2217353.98
4177	460061.08	2217357.67
4178	460068.4	2217362.72
4179	460074.49	2217365.63
4180	460077.6	2217367.73
4181	460082.04	2217371.15
4182	460088.72	2217375.11
4183	460093.73	2217377.57
4184	460098.15	2217379.9
4185	460102.28	2217382.2
4186	460110.19	2217384.97
4187	460119	2217387.57
4188	460119.12	2217387.61
4117	460114.52	2217387.74
445		
4189	459720.84	2217297.01
4190	459715.33	2217303.03
4191	459716.12	2217301.53

Номер точки	Координаты, м	
	X	Y
4192	459718.42	2217299.06
4189	459720.84	2217297.01
446		
4193	459638.12	2217407.45
4194	459636.96	2217408.21
4195	459635.91	2217408.85
4196	459633.94	2217409.81
4197	459631.85	2217410.48
4198	459629.55	2217410.85
4199	459627.82	2217411.02
4200	459626.11	2217411.28
4201	459622.73	2217412.03
4202	459619.44	2217413.09
4203	459614.91	2217414.8
4204	459629.37	2217408.75
4205	459632.23	2217407.74
4206	459634.13	2217407.66
4207	459636.34	2217407.8
4193	459638.12	2217407.45
447		
4208	459774.87	2217275.37
4209	459781.19	2217276.21
4210	459796.98	2217278.91
4211	459801.03	2217279.91
4212	459807.61	2217281.92
4213	459820.61	2217284.84
4214	459828.31	2217287.09
4215	459839.25	2217289.9
4216	459841.85	2217290.65
4217	459848.34	2217293.03
4218	459854.26	2217294.45
4219	459864.1	2217297.82
4220	459868.16	2217298.9
4221	459871.07	2217299.57
4222	459875.07	2217299.58
4223	459883.85	2217301.32
4224	459875.93	2217306.47
4225	459865.94	2217305.47
4226	459849.46	2217299.97
4227	459838.96	2217295.48
4228	459832.96	2217292.98
4229	459810.99	2217287.99

Номер точки	Координаты, м	
	X	Y
4230	459795.5	2217283.99
4231	459777.02	2217278.99
4232	459764.03	2217277
4233	459748.04	2217280.5
4234	459740.1	2217284.47
4235	459742.84	2217282.8
4236	459746.15	2217280.79
4237	459749.9	2217279.22
4238	459753.94	2217278.11
4239	459758.25	2217276.75
4240	459761.1	2217276.47
4241	459768.89	2217275.55
4208	459774.87	2217275.37
448		
4242	459584.01	2217426.52
4243	459581.64	2217427.52
4244	459579.09	2217428.57
4245	459577.73	2217429.09
4109	459572.94	2217424.05
4108	459580.8	2217427.48
4242	459584.01	2217426.52
449		
4246	466214.81	2216948.58
3832	466180.07	2216954.19
3831	466163.22	2216963.32
3830	466127.96	2216967.23
3829	466115.59	2216968.42
4247	466109.29	2216969
4248	466112.51	2216951.47
4249	466126.2	2216953.99
4246	466214.81	2216948.58
450		
4250	456640.87	2217844.37
628	456637.18	2217853.59
2209	456618.52	2217834.27
4251	456627.97	2217838.35
4250	456640.87	2217844.37
451		
4252	456948.9	2217956.86
2247	456936.68	2217958.47
2246	456931.91	2217958.71
4253	456926.21	2217958.61

Номер точки	Координаты, м	
	X	Y
4254	456926.06	2217951.53
4255	457007.99	2217915.9
4256	457025.2	2217878.94
4257	457052.83	2217886.08
4258	457049.33	2217899.64
4259	457032.98	2217895.41
4260	457018.44	2217926.62
4252	456948.9	2217956.86
452		
4261	456990.96	2218021.72
4262	457006.16	2218026.85
4263	457001.68	2218040.12
4264	456986.57	2218035.01
4265	456927.82	2218033.63
4266	456927.74	2218029.95
2242	456943.05	2218028.37
2241	456956.49	2218026.93
2240	456969.68	2218025.18
2239	456982.7	2218023.15
4261	456990.96	2218021.72
453		
4267	467663.1	2217497.53
4268	467656.95	2217495.07
4269	467660.67	2217485.79
4270	467662.66	2217486.59
4271	467663.83	2217483.55
4272	467667.52	2217484.98
4267	467663.1	2217497.53
454		
4273	467385.31	2217313.35
4274	467380.21	2217309.78
4275	467384.61	2217297.55
4276	467390.26	2217299.58
4273	467385.31	2217313.35
455		
4277	467602.96	2217586.93
3617	467610.44	2217587.41
4278	467610.68	2217595.81
4277	467602.96	2217586.93
456		
4279	458773.18	2217765.55
4280	458776.29	2217766.44

Номер точки	Координаты, м	
	X	Y
4281	458780.49	2217769.38
4282	458786.14	2217771.07
4283	458698.35	2217774.46
4284	458696.4	2217780.14
4285	458690.72	2217778.19
4286	458694.01	2217768.62
4279	458773.18	2217765.55
457		
2997	467409.93	2217330.59
4287	467431.69	2217285.68
4288	467426.35	2217285.08
4289	467427.26	2217282.17
4290	467436.24	2217283.18
4291	467421.73	2217313.13
4292	467428.02	2217315.78
4293	467436.65	2217298.25
4294	467442.03	2217300.9
4295	467415.5	2217354.83
4296	467430.44	2217396.47
4297	467435.79	2217404.76
4298	467431.16	2217427.84
4299	467426.42	2217420.97
4300	467429.43	2217405.97
4301	467425.03	2217399.14
4302	467417.11	2217377.07
4303	467409.49	2217381.45
2964	467412.85	2217332.63
2997	467409.93	2217330.59
458		
3529	467399.26	2217323.12
4304	467396.77	2217321.37
4305	467416.03	2217280.9
4306	467419.6	2217281.3
4307	467419.4	2217282.23
4308	467418.85	2217284.23
4309	467417.81	2217284.12
3529	467399.26	2217323.12
459		
4310	456433.79	2217714.48
4311	456416.88	2217718.75
4312	456420.04	2217766.24
4313	456406.07	2217767.17

Номер точки	Координаты, м	
	X	Y
4314	456402.13	2217708.03
4315	456437.35	2217699.18
4316	456436.22	2217703.77
4317	456433.78	2217709.36
4318	456433.33	2217710.97
4319	456433.08	2217712.7
4310	456433.79	2217714.48
460		
2114	456455.46	2217705.29
2113	456456.39	2217708.34
4320	456456.47	2217708.76
4321	456455.04	2217709.11
2114	456455.46	2217705.29
461		
4322	465538.92	2216712.42
4323	465578.29	2216706.2
4324	465622.43	2216714.24
4325	465621.36	2216720.15
4326	465578.22	2216712.29
4327	465545.82	2216717.42
4322	465538.92	2216712.42
464		
4336	465097.97	2216652.06
4337	465102.25	2216652.09
4338	465103.98	2216650.16
4339	465106.92	2216652.86
4340	465104.02	2216656.1
4341	465099.71	2216656.07
4342	465103.84	2216665.55
4343	465115.33	2216670.79
4344	465103.12	2216671.81
4345	465099.26	2216670.05
4346	465088.14	2216644.52
4347	465093.64	2216642.13
4336	465097.97	2216652.06
465		
4348	458219.5	2217429.05
4349	458207.23	2217426.49
4350	458209.66	2217415.49
4351	458222.83	2217386.1
4352	458230.28	2217389.45
4348	458219.5	2217429.05

Номер точки	Координаты, м	
	X	Y
466		
4353	456166.46	2217318.51
4354	456170.31	2217325.97
2388	456163.23	2217327.04
4355	456159.83	2217327.71
4356	456158.65	2217321.82
4357	456162.94	2217319.72
4353	456166.46	2217318.51
467		
4358	465508.31	2216694.75
4359	465508.44	2216693.37
4360	465508.44	2216690.88
4361	465508.04	2216688.34
4362	465508.61	2216688.08
4363	465510.85	2216693.65
4358	465508.31	2216694.75
469		
4367	467359.8	2217171.46
4368	467364.04	2217173.3
4369	467364.32	2217174.12
4370	467344.44	2217181.1
4371	467342.78	2217182.38
4372	467341.79	2217178.09
4373	467342.5	2217177.54
4367	467359.8	2217171.46
470		
4374	465140.84	2216849.54
4375	465122.39	2216839.13
4376	465121.84	2216839.12
4377	465107.9	2216838.89
4378	465096.14	2216837.32
4379	465074.38	2216835.97
4380	465074.63	2216831.98
4381	465096.53	2216833.34
4382	465123.89	2216836.99
4383	465149.89	2216849.44
4384	465172.79	2216809.44
4385	465200.09	2216761.56
4386	465214.78	2216740.79
4387	465218.04	2216743.1
4388	465203.47	2216763.71
4389	465176.27	2216811.42

Номер точки	Координаты, м	
	X	Y
4390	465151.51	2216854.65
4374	465140.84	2216849.54
471		
4391	458152.49	2217827.13
4392	458158.54	2217829.82
4393	458157.07	2217838.86
4394	458156.27	2217842.58
4395	458147.08	2217848.38
4391	458152.49	2217827.13
472		
4396	461462.78	2217270.37
4397	461458.46	2217266.27
4398	461458.37	2217257.61
4399	461457.05	2217249.86
4400	461462.97	2217248.86
4401	461464.36	2217257.06
4402	461464.54	2217268.32
4396	461462.78	2217270.37
473		
4403	461521.92	2217354.23
4404	461515.95	2217354.76
4405	461515.54	2217350.19
4406	461515.18	2217348.82
4407	461491.34	2217343.63
4408	461490.87	2217343.01
4409	461518.73	2217342.85
4410	461520.65	2217345.3
4411	461525.03	2217346.42
4412	461523.54	2217352.24
4403	461521.92	2217354.23
474		
4413	457022.91	2218056.75
4414	457023.27	2218052.63
4415	457037.07	2218012.61
494	457037.53	2218012.51
4413	457022.91	2218056.75
475		
4416	458780.28	2217585.57
4417	458781.58	2217599.53
4418	458659.13	2217617.23
4419	458657.05	2217617.96
4420	458656.1	2217603.47

Номер точки	Координаты, м	
	X	Y
4421	458684.52	2217599.81
4422	458702.58	2217597.19
4423	458721.36	2217594.25
4424	458723.3	2217593.8
4425	458765.89	2217587.65
4426	458765.98	2217588.05
4427	458766.59	2217591.57
4428	458773.52	2217590.94
4429	458773.1	2217586.6
4416	458780.28	2217585.57
476		
1621	458829.6	2217593.12
4430	458827.9	2217588.59
4431	458830.13	2217588.76
4432	458823.01	2217574.9
4433	458828.35	2217572.16
4434	458837.16	2217589.31
4435	458849.37	2217590.27
1621	458829.6	2217593.12
477		
4436	467253.08	2216950.58
4437	467282.74	2216968.34
4438	467279.65	2216973.49
4439	467262.84	2216963.42
3796	467262.36	2216962.73
4436	467253.08	2216950.58
478		
4440	466666.35	2216982.98
4441	466667.15	2216985.13
4442	466661.44	2216987
4443	466660.44	2216984.42
4440	466666.35	2216982.98
479		
4444	467155.66	2216987.96
4445	467149.33	2217000.32
4446	467143.99	2216997.58
4447	467151.86	2216982.21
4448	467152.48	2216983.02
4449	467153.5	2216984.51
4450	467155.43	2216987.6
4444	467155.66	2216987.96
480		

Номер точки	Координаты, м	
	X	Y
4451	467157.59	2216971.03
4452	467157.94	2216970.32
3738	467162.21	2216972.8
4453	467163.01	2216973.6
4454	467162.57	2216974.44
4455	467162.02	2216973.98
4456	467160.64	2216973.01
4451	467157.59	2216971.03
481		
4457	455520.69	2217383.81
4458	455515.05	2217381.39
4459	455517.5	2217369.63
4460	455523.38	2217370.86
4457	455520.69	2217383.81
482		
917	455472.31	2217464.37
4461	455476.3	2217465.31
4462	455455.13	2217512.09
4463	455449.67	2217509.62
4464	455451.67	2217505.23
4465	455453.13	2217505.59
917	455472.31	2217464.37
483		
3614	467666.49	2217584.14
4466	467684.9	2217581.13
4467	467685.13	2217583.09
4468	467681.58	2217603.1
4469	467654.15	2217601.86
3614	467666.49	2217584.14
484		
4470	457328.49	2217927.61
4471	457325.53	2217928.67
4472	457286.47	2217929.08
4060	457321.9	2217911.02
4059	457341.54	2217895.55
4058	457383.14	2217864.27
4473	457393.03	2217858.34
4474	457392.66	2217868.04
4475	457395.11	2217868.13
4476	457394.67	2217880.71
4470	457328.49	2217927.61
485		

Номер точки	Координаты, м	
	X	Y
4477	465249.02	2216725.86
4478	465251.21	2216728.7
4479	465250.23	2216729.44
4480	465250.51	2216729.83
4481	465249.36	2216730.68
4482	465240.68	2216746.64
4483	465235.23	2216756.53
4484	465231.73	2216754.6
4485	465235.34	2216748.01
4486	465236.27	2216748.63
2906	465248.24	2216725.91
4477	465249.02	2216725.86
489		
1694	464815.61	2217071.28
4506	464811.01	2217069.8
4507	464820.12	2217020.92
1032	464826.06	2217013.76
2745	464824.55	2217019.17
2783	464821.93	2217028.58
2782	464817.51	2217055.14
1694	464815.61	2217071.28
490		
2156	458256.6	2217463.56
4508	458259.85	2217464.67
4509	458244.12	2217516.8
4510	458241.84	2217529.04
4511	458243.68	2217529.35
4512	458243.11	2217530.77
4513	458243.97	2217531.07
4514	458243.32	2217535.34
4515	458240.74	2217534.94
4516	458239.73	2217540.39
4517	458251.08	2217542.04
4518	458261.06	2217543.3
4519	458260.31	2217549.25
4520	458250.27	2217547.98
4521	458238.65	2217546.3
4522	458238.42	2217554.03
4523	458235.85	2217553.64
38	458232.67	2217553.07
2159	458233.63	2217541.46
2158	458237.26	2217529.08

Номер точки	Координаты, м	
	X	Y
2157	458255.18	2217467.91
2156	458256.6	2217463.56
491		
4524	458260.49	2217430.84
4525	458266.81	2217432.33
2155	458261.05	2217449.95
56	458254.21	2217447.92
4524	458260.49	2217430.84
492		
4526	458256.57	2217429.89
4527	458251.56	2217443.52
4528	458251.68	2217443.13
4529	458250.22	2217442.78
4530	458253.48	2217429.16
4526	458256.57	2217429.89
493		
4531	458284.6	2217662.49
4532	458285.57	2217663.27
4533	458267.58	2217670.18
4531	458284.6	2217662.49
494		
4534	461605.57	2217342.34
4535	461617.89	2217352.25
4536	461622.76	2217351.03
4537	461624.96	2217361
4538	461615.43	2217363.1
4539	461589.71	2217342.44
4534	461605.57	2217342.34
497		
4546	461311.14	2217189.19
4547	461299.65	2217185.03
4548	461299.68	2217184.86
4549	461299.47	2217181.31
4550	461300.43	2217178.91
4551	461312.09	2217183.15
4552	461312.14	2217183.95
4546	461311.14	2217189.19
498		
4553	461316.41	2217184.73
4554	461379.85	2217207.77
4555	461388.92	2217209.03
4556	461388.09	2217214.98

Номер точки	Координаты, м	
	X	Y
4557	461382.88	2217214.27
2740	461378.55	2217207.75
4558	461367.88	2217209.81
4559	461315.3	2217190.71
4560	461315.95	2217186.38
4553	461316.41	2217184.73
499		
4561	465572.56	2216848.15
4562	465571.22	2216846.73
4563	465564.73	2216840.4
4564	465559.73	2216836.24
4565	465551.41	2216833.24
4566	465551.13	2216833.2
4567	465547.14	2216830.42
4568	465538.54	2216829.28
4569	465530.23	2216831.77
4570	465528.02	2216828.56
4571	465530	2216828.27
4572	465531.25	2216827.96
4573	465535.48	2216826.69
4574	465539.87	2216826.22
4575	465544.27	2216826.58
4576	465548.53	2216827.74
4577	465579.29	2216849.2
4578	465582.51	2216853.06
4579	465585.33	2216857.22
4580	465587.72	2216861.65
4581	465589.65	2216866.29
4582	465590.63	2216869.13
4583	465587.75	2216870.17
4584	465583.61	2216860.22
4585	465577.31	2216851.47
4561	465572.56	2216848.15
500		
4586	465609.61	2216864.04
4587	465682.17	2216911.4
4588	465680.2	2216914.42
4589	465611.52	2216867.04
4586	465609.61	2216864.04
501		
4590	458138.36	2217499.36
858	458140.11	2217499.78

Номер точки	Координаты, м	
	X	Y
4591	458137.57	2217505.83
4592	458131.85	2217504.73
4593	458133	2217498.84
4594	458138.14	2217499.84
4590	458138.36	2217499.36
502		
4595	463055.57	2217774.88
4596	463054.17	2217776.34
4597	463047.61	2217770.02
4598	463043.28	2217768.09
4599	463031.47	2217767.2
4600	463026.22	2217767.58
4601	463023.02	2217764.32
4602	463025.18	2217764.14
4603	463027.36	2217764.07
4604	463029.53	2217764.09
4605	463031.7	2217764.21
4606	463043.51	2217765.09
4607	463045.21	2217765.37
4608	463046.84	2217765.94
4609	463048.35	2217766.77
4610	463049.69	2217767.86
4611	463054.09	2217772.09
4612	463054.4	2217773.04
4613	463055.46	2217774.64
4595	463055.57	2217774.88
503		
4614	463013.73	2217766.02
4615	463013.23	2217768.62
4616	463013.04	2217769.24
4617	463008.67	2217770.22
4618	462992.87	2217776.98
4619	462988.66	2217779.79
4620	462985.57	2217773.55
4621	462988.29	2217772.27
4622	462989.84	2217775.4
4623	462991.21	2217774.49
4624	462995.14	2217772.11
4625	462999.28	2217770.11
4626	463003.58	2217768.51
4627	463008.01	2217767.29
4614	463013.73	2217766.02

Номер точки	Координаты, м	
	X	Y
504		
4628	463064.57	2217765.54
4629	463061.62	2217768.6
4630	463059.72	2217766.55
4631	463059.56	2217766.42
4632	463060.32	2217765.63
4633	463055.93	2217761.39
4634	463053.38	2217759.32
4635	463050.51	2217757.73
4636	463047.42	2217756.66
4637	463044.18	2217756.13
4638	463032.37	2217755.24
4639	463016.07	2217755.33
4640	463006.18	2217755.73
4641	463000.23	2217756.61
4642	462994.34	2217757.83
4643	462988.54	2217759.39
4644	462982.83	2217761.27
4645	462984.08	2217763.79
4646	462981.42	2217764.59
4647	462981.16	2217764.67
4648	462978.66	2217759.64
4649	462990.14	2217755.81
4650	463001.98	2217753.28
4651	463047.97	2217753.71
4652	463053.36	2217755.8
4653	463058.01	2217759.23
4628	463064.57	2217765.54
506		
3934	465593.43	2216853.48
4660	465598.67	2216856.9
4661	465601.53	2216865.19
4662	465598.31	2216866.35
4663	465598.29	2216866.27
4664	465598.1	2216864.95
4665	465597.9	2216863.31
4666	465597.03	2216860.76
4667	465595.99	2216858.26
4668	465594.8	2216855.84
3934	465593.43	2216853.48
507		
4672	464882.99	2216778.59

Номер точки	Координаты, м	
	X	Y
4673	464885.3	2216760.4
4674	464884.57	2216750.62
4675	464881.52	2216750.4
4676	464881.94	2216744.42
4677	464893.47	2216745.24
4678	464897.68	2216744.56
4679	464905.04	2216744.57
4680	464912.94	2216744.49
4681	464912.99	2216750.49
4682	464909.44	2216750.53
4683	464906.73	2216759.43
4684	464883.21	2216844.85
3984	464873.51	2216865.2
2684	464869.11	2216873.13
2683	464865.24	2216880.72
4670	464864.61	2216868.87
4671	464871.74	2216852.82
4672	464882.99	2216778.59
За исключением		
6019	464898.19	2216750.56
6020	464895.1	2216751.05
6021	464893.47	2216761.08
6022	464889.83	2216779.81
6023	464884.99	2216812.41
6024	464899.85	2216757.87
6025	464899.4	2216750.55
6019	464898.19	2216750.56
605		
2683	464865.24	2216880.72
2750	464860.87	2216889.31
2749	464853.35	2216905.84
2748	464846.57	2216922.69
4669	464857.5	2216884.86
4670	464864.61	2216868.87
2683	464865.24	2216880.72
607		
2203	456532.85	2217656.3
2204	456524.75	2217664.72
6104	456522.24	2217646.26
2203	456532.85	2217656.3
608		
6105	456546.71	2217641.88

Номер точки	Координаты, м	
	X	Y
2203	456532.85	2217656.3
6104	456522.24	2217646.26
2201	456517.88	2217614.16
6105	456546.71	2217641.88
609		
2201	456517.88	2217614.16
6104	456522.24	2217646.26
2202	456504.25	2217629.23
2201	456517.88	2217614.16
610		
6506	464668.60	2217995.83
6507	464668.21	2217996.82
6508	464666.55	2217996.12
6506	464668.60	2217995.83
611		
6509	464645.57	2218035.66
6510	464650.22	2218037.60
6511	464645.15	2218036.71
6509	464645.57	2218035.66
612		
6512	464279.34	2218064.76
6513	464273.30	2218071.76
6514	464266.77	2218073.36
6515	464213.40	2218087.53
6516	464187.12	2218094.73
6517	464172.20	2218098.87
6518	464159.31	2218100.63
6519	464141.65	2218102.23
6520	464110.31	2218097.66
6521	464156.44	2218099.40
6522	464189.16	2218093.20
6523	464248.60	2218077.01
6512	464279.34	2218064.76
614		
6535	463644.88	2217660.74
6536	463647.40	2217664.60
6537	463646.14	2217664.68
6535	463644.88	2217660.74
615		
6536	463647.40	2217664.60
6538	463650.31	2217669.07
6539	463651.50	2217671.63

Номер точки	Координаты, м	
	X	Y
6540	463658.61	2217695.06
6541	463663.82	2217722.60
6542	463651.14	2217680.77
6543	463648.33	2217671.52
6537	463646.14	2217664.68
6536	463647.40	2217664.60
616		
6552	464328.19	2217990.68
6553	464315.05	2218048.65
6554	464299.50	2218063.10
6555	464288.59	2218068.02
6513	464273.30	2218071.76
6556	464294.19	2218047.55
6552	464328.19	2217990.68
618		
6560	463658.18	2217645.02
6561	463640.16	2217664.25
6562	463636.59	2217667.33
6563	463635.68	2217665.92
6564	463637.84	2217661.03
6565	463633.30	2217648.69
6560	463658.18	2217645.02
619		
6566	464502.56	2217967.23
6567	464498.40	2217973.59
6568	464396.34	2218019.46
6569	464387.79	2218016.00
6570	464477.69	2217973.23
6571	464497.11	2217967.85
6566	464502.56	2217967.23
621		
6533	464597.54	2218010.14
6576	464564.95	2217996.63
6577	464514.75	2217973.87
6578	464498.41	2217973.59
6566	464502.56	2217967.23
6579	464524.75	2217955.45
6580	464563.47	2217980.90
6534	464600.54	2218001.28
6533	464597.54	2218010.14
622		
6581	463921.07	2218021.73

Номер точки	Координаты, м	
	X	Y
6582	463906.19	2218017.02
6583	463856.79	2218003.99
6584	463855.21	2218002.21
6585	463854.03	2218003.26
6586	463838.82	2217999.25
6587	463838.58	2217999.15
6588	463828.51	2217993.27
6589	463833.69	2217993.98
6590	463839.56	2217997.37
6591	463904.20	2218014.42
6581	463921.07	2218021.73
623		
6583	463856.79	2218003.99
6585	463854.03	2218003.26
6584	463855.21	2218002.21
6583	463856.79	2218003.99
624		
6592	464361.87	2217997.62
6593	464373.84	2217994.54
6594	464377.09	2218000.57
6595	464366.52	2218006.26
6592	464361.87	2217997.62
625		
6596	463716.69	2217853.14
6597	463737.24	2217867.74
6598	463728.40	2217879.86
6599	463708.20	2217865.13
6596	463716.69	2217853.14
626		
6600	463841.67	2217815.42
6601	463835.57	2217825.75
6602	463814.04	2217813.04
6603	463820.14	2217802.71
6600	463841.67	2217815.42
627		
6604	463669.06	2217731.06
6605	463672.64	2217742.49
6606	463654.10	2217747.21
6607	463641.22	2217706.66
6608	463641.18	2217706.53
6609	463632.77	2217678.79
6610	463627.18	2217670.21

Номер точки	Координаты, м	
	X	Y
6611	463623.62	2217668.24
6612	463606.96	2217645.98
6613	463607.03	2217645.28
6614	463610.65	2217645.68
6615	463613.48	2217651.61
6616	463617.16	2217651.07
6617	463629.45	2217673.49
6561	463640.16	2217664.25
6618	463642.82	2217661.41
6619	463647.72	2217677.34
6620	463661.54	2217723.85
6621	463666.70	2217729.81
6604	463669.06	2217731.06
628		
6622	463777.29	2217989.53
6623	463787.04	2217990.02
6624	463819.02	2217991.96
6588	463828.51	2217993.27
6587	463838.58	2217999.15
6586	463838.82	2217999.25
6585	463854.03	2218003.26
6625	463848.51	2218008.17
6626	463852.47	2218012.62
6627	463859.42	2218014.54
6628	463863.19	2218011.18
6583	463856.79	2218003.99
6582	463906.19	2218017.02
6581	463921.07	2218021.73
6629	463935.45	2218027.96
6630	463953.80	2218035.00
6631	463995.38	2218047.52
6632	464035.94	2218059.20
6633	464076.25	2218069.86
6634	464112.92	2218078.94
6635	464155.04	2218080.57
6636	464184.91	2218074.70
6637	464191.74	2218072.84
6638	464230.03	2218062.43
6639	464231.83	2218061.98
6640	464232.59	2218061.74
6641	464242.59	2218059.02
6642	464248.66	2218056.60

Номер точки	Координаты, м	
	X	Y
6643	464251.71	2218055.62
6644	464252.58	2218055.33
6645	464266.47	2218051.65
6646	464273.41	2218048.92
6647	464284.70	2218044.42
6648	464294.28	2218040.58
6649	464298.38	2218038.16
6650	464298.55	2218038.08
6651	464300.41	2218037.15
6556	464294.19	2218047.55
6512	464279.34	2218064.76
6523	464248.60	2218077.01
6652	464190.46	2218092.85
6653	464188.51	2218093.32
6654	464159.56	2218098.81
6655	464159.25	2218098.84
6656	464148.82	2218099.11
6657	464118.22	2218097.96
6526	464106.01	2218096.57
6525	464105.36	2218096.46
6658	464085.20	2218091.57
6659	464080.49	2218090.42
6660	464080.30	2218090.37
6661	464048.57	2218081.96
6662	464014.82	2218072.89
6663	464008.05	2218070.94
6664	463940.30	2218050.15
6665	463937.67	2218049.14
6666	463895.39	2218030.94
6667	463875.06	2218023.19
6668	463868.79	2218021.45
6669	463865.59	2218020.33
6670	463843.74	2218014.48
6671	463817.16	2218010.85
6672	463785.98	2218009.00
6673	463779.16	2218008.66
6674	463776.76	2218008.52
6622	463777.29	2217989.53
629		
6589	463833.69	2217993.98
6675	463840.59	2217994.93
6676	463847.47	2217995.88

Номер точки	Координаты, м	
	X	Y
6677	463871.18	2218002.18
6678	463896.44	2218011.06
6679	463901.18	2218013.11
6591	463904.20	2218014.42
6590	463839.56	2217997.37
6589	463833.69	2217993.98
630		
6568	464396.34	2218019.46
6680	464320.84	2218053.49
6554	464299.50	2218063.10
6553	464315.05	2218048.65
6552	464328.19	2217990.68
6681	464328.39	2217990.35
6682	464387.80	2218016.00
6568	464396.34	2218019.46
631		
6627	463859.42	2218014.54
6626	463852.47	2218012.62
6625	463848.51	2218008.17
6585	463854.03	2218003.26
6583	463856.79	2218003.99
6628	463863.19	2218011.18
6627	463859.42	2218014.54
632		
6683	464425.34	2217948.88
6684	464417.74	2217977.43
6685	464416.28	2217982.92
6686	464367.28	2218006.61
6681	464328.39	2217990.35
6687	464337.34	2217957.30
6688	464345.48	2217927.21
6683	464425.34	2217948.88
За исключением:		
6592	464361.87	2217997.62
6595	464366.52	2218006.26
6594	464377.09	2218000.57
6593	464373.84	2217994.54
6592	464361.87	2217997.62
633		
6689	463772.29	2217989.28
6690	463771.77	2218008.26
6691	463762.28	2218007.79

Номер точки	Координаты, м	
	X	Y
6692	463750.45	2218007.18
6693	463743.60	2217987.79
6689	463772.29	2217989.28
634		
6539	463651.50	2217671.63
6538	463650.31	2217669.07
6536	463647.40	2217664.60
6544	463648.19	2217664.55
6545	463650.34	2217663.50
6546	463656.03	2217660.72
6547	463660.59	2217656.69
6548	463660.85	2217657.94
6549	463652.87	2217666.18
6550	463658.40	2217693.98
6551	463658.59	2217694.99
6539	463651.50	2217671.63
635		
6560	463658.18	2217645.02
6547	463660.59	2217656.69
6546	463656.03	2217660.72
6545	463650.34	2217663.50
6544	463648.19	2217664.55
6536	463647.40	2217664.60
6694	463644.89	2217660.75
6695	463644.52	2217659.61
6560	463658.18	2217645.02
636		
6696	463748.40	2218038.68
6697	463744.07	2218021.19
6698	463729.89	2218014.22
6699	463737.13	2218014.84
6700	463738.03	2218014.89
6701	463753.42	2218015.91
6696	463748.40	2218038.68
637		
6702	464300.59	2218029.09
6703	464302.63	2218033.43
6704	464300.40	2218037.15
6650	464298.55	2218038.08
6649	464298.38	2218038.16
6705	464300.45	2218036.93
6706	464302.31	2218033.82

Номер точки	Координаты, м	
	X	Y
6707	464293.80	2218038.60
6702	464300.59	2218029.09
638		
6708	464328.27	2217990.33
6552	464328.19	2217990.68
6709	464307.64	2218025.05
6710	464301.23	2218028.20
6708	464328.27	2217990.33
639		
6711	464606.54	2218002.42
6502	464630.23	2218012.40
6501	464657.52	2218023.99
6527	464657.32	2218024.50
6712	464606.01	2218003.51
6711	464606.54	2218002.42
640		
6656	464148.82	2218099.11
6655	464159.25	2218098.84
6654	464159.56	2218098.81
6521	464156.44	2218099.40
6656	464148.82	2218099.11
641		
6668	463868.79	2218021.45
6667	463875.06	2218023.19
6666	463895.39	2218030.94
6665	463937.67	2218049.14
6713	463928.28	2218045.54
6714	463889.52	2218028.73
6668	463868.79	2218021.45
642		
6524	464118.16	2218097.96
6520	464110.31	2218097.66
6525	464105.36	2218096.46
6526	464106.01	2218096.57
6524	464118.16	2218097.96
643		
6715	464015.07	2218072.96
6661	464048.57	2218081.96
6660	464080.30	2218090.37
6659	464080.49	2218090.42
6716	464086.95	2218092.00
6717	464071.59	2218088.28

Номер точки	Координаты, м	
	X	Y
6718	464030.88	2218077.51
6715	464015.07	2218072.96
644		
6663	464008.05	2218070.94
6719	463990.00	2218065.75
6720	463947.67	2218052.98
6664	463940.30	2218050.15
6663	464008.05	2218070.94
645		
6681	464328.39	2217990.35
6721	464355.60	2218001.73
6722	464355.21	2218001.93
6681	464328.39	2217990.35
646		
6723	463661.32	2217640.99
6560	463658.18	2217645.02
6565	463633.30	2217648.69
6724	463633.03	2217643.49
6725	463653.67	2217640.93
6726	463657.06	2217637.34
6727	463659.35	2217634.91
6723	463661.32	2217640.99
647		
6728	464332.05	2217975.92
6729	464328.28	2217990.29
6730	464327.99	2217989.89
6731	464330.91	2217979.85
6728	464332.05	2217975.92
648		
6712	464606.01	2218003.51
6534	464600.54	2218001.28
6504	464601.06	2218000.14
6503	464602.23	2218000.60
6711	464606.54	2218002.42
6712	464606.01	2218003.51
649		
6552	464328.19	2217990.68
6732	464328.28	2217990.31
6728	464332.05	2217975.92
6733	464335.82	2217962.91
6681	464328.39	2217990.35
6552	464328.19	2217990.68

Номер точки	Координаты, м	
	X	Y
650		
6692	463750.45	2218007.18
6701	463753.42	2218015.91
6693	463743.60	2217987.79
6692	463750.45	2218007.18
651		
6734	464599.55	2217983.41
6735	464577.27	2217974.92
6736	464584.97	2217963.68
6737	464659.75	2217723.32
6738	464662.09	2217713.57
6739	464663.52	2217700.91
6740	464663.02	2217686.35
6741	464660.74	2217673.93
6742	464656.50	2217661.19
6743	464653.19	2217655.75
6744	464620.71	2217631.87
6745	464624.56	2217622.28
6746	464662.37	2217650.09
6747	464665.75	2217657.40
6748	464669.42	2217667.76
6749	464671.90	2217678.13
6750	464673.28	2217688.60
6751	464673.59	2217699.14
6752	464672.61	2217711.13
6753	464669.30	2217726.29
6754	464594.36	2217967.03
6734	464599.55	2217983.41
652		
6534	464600.54	2218001.28
6580	464563.47	2217980.90
6755	464573.45	2217969.60
6756	464598.75	2217883.69
6757	464513.34	2217834.50
6758	464535.66	2217813.72
6759	464551.96	2217793.97
6760	464566.02	2217770.33
6761	464576.18	2217742.79
6744	464620.71	2217631.87
6743	464653.19	2217655.75
6742	464656.50	2217661.19
6741	464660.74	2217673.93

Номер точки	Координаты, м	
	X	Y
6740	464663.02	2217686.35
6739	464663.52	2217700.91
6738	464662.09	2217713.57
6737	464659.75	2217723.32
6736	464584.97	2217963.68
6735	464577.27	2217974.92
6734	464599.55	2217983.41
6754	464594.36	2217967.03
6753	464669.30	2217726.29
6752	464672.61	2217711.13
6751	464673.59	2217699.14
6750	464673.28	2217688.60
6749	464671.90	2217678.13
6748	464669.42	2217667.76
6747	464665.75	2217657.40
6746	464662.37	2217650.09
6745	464624.56	2217622.28
6762	464630.54	2217607.37
6763	464644.62	2217584.57
6764	464663.13	2217567.19
6765	464684.26	2217555.74
6766	464707.93	2217549.76
6767	464735.60	2217550.70
6768	464752.68	2217556.08
6769	464755.79	2217548.29
6770	464771.51	2217497.68
6771	464782.72	2217445.86
6772	464788.87	2217401.20
6773	464791.40	2217369.96
6774	464795.03	2217330.31
6775	464798.55	2217283.67
6776	464807.77	2217283.67
6777	464818.98	2217272.59
6778	464825.06	2217194.07
6779	464822.03	2217170.59
6780	464807.16	2217169.46
6781	464808.15	2217156.40
6782	464809.97	2217132.25
6783	464813.66	2217087.81
6784	464815.61	2217071.28
6785	464840.33	2217079.24
6786	464870.96	2217083.95

Номер точки	Координаты, м	
	X	Y
6787	464844.85	2217474.50
6788	464754.84	2217733.78
6789	464722.26	2217803.09
6790	464721.32	2217814.17
6791	464694.25	2217869.53
6505	464608.59	2217983.50
6534	464600.54	2218001.28
653		
6792	464451.43	2217893.71
6793	464440.81	2217890.71
6794	464361.55	2217867.82
6795	464371.71	2217830.27
6796	464412.74	2217861.99
6797	464430.87	2217867.80
6798	464459.39	2217863.75
6792	464451.43	2217893.71
654		
6799	464323.28	2217983.19
6800	464273.62	2217912.40
6801	464283.76	2217915.91
6802	464300.00	2217938.28
6803	464319.85	2217966.37
6804	464324.81	2217967.47
6805	464327.49	2217965.54
6806	464329.64	2217960.90
6807	464336.02	2217928.10
6808	464342.51	2217895.64
6809	464346.87	2217894.52
6810	464330.27	2217977.77
6799	464323.28	2217983.19
655		
6811	464352.09	2217868.34
6812	464348.14	2217866.94
6813	464356.84	2217823.96
6814	464334.69	2217819.38
6815	464314.61	2217815.12
6816	464290.48	2217809.56
6817	464284.21	2217806.24
6818	464292.97	2217769.38
6819	464302.48	2217776.74
6820	464297.63	2217803.15
6821	464318.35	2217807.75

Номер точки	Координаты, м	
	X	Y
6822	464336.12	2217811.79
6823	464352.48	2217815.40
6824	464361.29	2217822.21
6811	464352.09	2217868.34
656		
6730	464327.99	2217989.89
6799	464323.28	2217983.19
6810	464330.27	2217977.77
6824	464361.29	2217822.21
6825	464370.51	2217829.35
6728	464332.05	2217975.92
6731	464330.91	2217979.85
6730	464327.99	2217989.89
657		
6728	464332.05	2217975.92
6825	464370.51	2217829.35
6795	464371.71	2217830.27
6794	464361.55	2217867.82
6826	464361.95	2217867.94
6827	464345.94	2217927.33
6688	464345.48	2217927.21
6687	464337.34	2217957.30
6733	464335.82	2217962.91
6728	464332.05	2217975.92
658		
6828	464308.01	2217915.09
6802	464300.00	2217938.28
6801	464283.76	2217915.91
6829	464291.07	2217912.55
6830	464292.14	2217915.63
6828	464308.01	2217915.09
659		
6831	464337.81	2217804.04
6823	464352.48	2217815.40
6822	464336.12	2217811.79
6831	464337.81	2217804.04
660		
6819	464302.48	2217776.74
6832	464321.73	2217791.62
6821	464318.35	2217807.75
6820	464297.63	2217803.15
6819	464302.48	2217776.74

Номер точки	Координаты, м	
	X	Y
661		
6833	464280.66	2217748.48
6834	464284.07	2217750.24
6835	464263.58	2217796.73
6836	464256.66	2217793.54
6837	464268.16	2217773.21
6838	464270.26	2217768.52
6833	464280.66	2217748.48
662		
6675	463840.59	2217994.93
6624	463819.02	2217991.96
6623	463787.04	2217990.02
6839	463751.43	2217988.20
6840	463722.47	2217986.68
6841	463720.49	2217986.27
6842	463720.10	2217984.65
6843	463714.10	2217960.42
6844	463709.02	2217936.04
6845	463706.49	2217923.81
6846	463704.00	2217911.57
6847	463699.06	2217887.08
6848	463694.33	2217862.60
6849	463687.93	2217827.20
6850	463688.13	2217821.41
6851	463687.92	2217810.91
6852	463691.72	2217809.83
6853	463683.51	2217771.49
6854	463683.45	2217771.50
6855	463683.95	2217766.70
6856	463680.70	2217753.14
6857	463684.23	2217752.05
6858	463680.78	2217740.58
6859	463676.40	2217741.90
6860	463668.30	2217728.61
6861	463842.26	2217791.19
6675	463840.59	2217994.93
За исключением:		
6598	463728.40	2217879.86
6597	463737.24	2217867.74
6596	463716.69	2217853.14
6599	463708.20	2217865.13
6598	463728.40	2217879.86

Номер точки	Координаты, м	
	X	Y
За исключением:		
6601	463835.57	2217825.75
6600	463841.67	2217815.42
6603	463820.14	2217802.71
6602	463814.04	2217813.04
6601	463835.57	2217825.75
663		
6862	463753.53	2217759.27
6863	463689.40	2217736.20
6864	463695.24	2217729.41
6865	463701.42	2217733.24
6866	463718.24	2217738.78
6867	463736.30	2217745.84
6862	463753.53	2217759.27
664		
6867	463736.30	2217745.84
6866	463718.24	2217738.78
6868	463722.32	2217733.94
6867	463736.30	2217745.84
670		
6893	463686.74	2217861.52
6894	463663.06	2217858.19
6895	463667.22	2217805.67
6896	463649.80	2217748.31
6606	463654.10	2217747.21
6605	463672.64	2217742.49
6897	463683.00	2217775.65
6898	463687.62	2217795.89
6850	463688.13	2217821.41
6893	463686.74	2217861.52
671		
6899	463720.20	2218003.78
6900	463720.20	2217986.21
6840	463722.47	2217986.68
6693	463743.60	2217987.79
6701	463753.42	2218015.91
6700	463738.03	2218014.89
6699	463737.13	2218014.84
6698	463729.89	2218014.22
6887	463716.13	2218007.46
6899	463720.20	2218003.78
674		

Номер точки	Координаты, м	
	X	Y
6914	463637.77	2217998.02
6915	463628.31	2218003.32
6916	463626.44	2217993.62
6917	463606.96	2217938.58
6918	463594.57	2217909.51
6919	463587.00	2217896.13
6920	463572.02	2217855.97
6921	463555.25	2217823.39
6922	463550.13	2217825.56
6923	463545.00	2217827.73
6924	463531.32	2217835.61
6925	463514.78	2217847.80
6926	463482.96	2217869.14
6927	463489.55	2217862.94
6928	463521.10	2217833.72
6929	463523.83	2217834.19
6930	463548.39	2217820.32
6931	463572.58	2217813.48
6932	463591.79	2217812.49
6911	463594.29	2217821.35
6910	463597.65	2217833.40
6909	463607.66	2217869.56
6908	463612.27	2217886.38
6914	463637.77	2217998.02
679		
6945	463682.54	2217678.70
6548	463660.85	2217657.94
6560	463658.18	2217645.02
6723	463661.32	2217640.99
6947	463666.48	2217656.88
6948	463671.53	2217667.85
6945	463682.54	2217678.70
680		
6807	464336.02	2217928.10
6828	464308.01	2217915.09
6949	464318.24	2217884.79
6950	464308.10	2217915.09
6807	464336.02	2217928.10
681		
6951	463637.77	2217998.03
6952	463643.49	2218023.07
6953	463632.58	2218025.55

Номер точки	Координаты, м	
	X	Y
6915	463628.31	2218003.32
6951	463637.77	2217998.03
682		
6954	463568.50	2217435.54
6955	463531.15	2217491.95
6956	463509.98	2217481.85
6957	463542.66	2217400.21
6958	463581.61	2217302.90
6959	463627.56	2217207.63
6960	463650.87	2217221.18
6961	463643.42	2217234.19
6962	463627.49	2217264.47
6963	463613.02	2217295.84
6964	463600.94	2217326.57
6965	463591.19	2217355.72
6966	463579.51	2217398.23
6967	463575.47	2217411.41
6954	463568.50	2217435.54
683		
6968	463590.68	2217574.23
6969	463582.99	2217577.79
6970	463582.17	2217576.43
6955	463531.15	2217491.95
6954	463568.50	2217435.54
6971	463564.36	2217449.90
6972	463558.77	2217484.09
6973	463563.20	2217500.60
6974	463595.32	2217502.03
6975	463596.82	2217491.13
6976	463599.76	2217446.75
6977	463601.99	2217432.41
6978	463605.83	2217411.77
6979	463610.76	2217389.73
6980	463617.83	2217363.66
6981	463619.65	2217358.29
7400	463723.79	2217201.01
6983	463696.71	2217247.82
6984	463691.70	2217256.48
6985	463674.19	2217338.16
6986	463673.17	2217410.38
6987	463665.78	2217434.22
6988	463665.74	2217434.24

Номер точки	Координаты, м	
	X	Y
6989	463665.70	2217434.48
6990	463638.85	2217521.11
6991	463639.08	2217524.58
6968	463590.68	2217574.23
684		
7401	463642.00	2217642.20
7402	463656.29	2217634.94
6998	463643.98	2217596.36
6997	463641.17	2217555.14
6996	463631.82	2217566.27
7403	463629.24	2217568.96
7404	463631.49	2217606.44
7401	463642.00	2217642.20
685		
7400	463723.79	2217201.01
7405	463834.41	2217009.80
7406	463813.38	2216997.33
7407	463759.26	2217089.10
7408	463719.3	2217156.87
7409	463683.65	2217217.88
7003	463674.17	2217234.71
7002	463657.32	2217266.41
7001	463648.49	2217284.52
7000	463641.74	2217299.35
6999	463628.97	2217330.75
6981	463619.65	2217358.29
686		
7004	463744.15	2218050.17
7005	463754.32	2218057.76
7006	463751.93	2218060.97
7007	463742.70	2218054.09
7004	463744.15	2218050.17
687		
7008	463623.77	2218005.86
7009	463623.78	2218022.91
7010	463610.76	2218019.01
7011	463601.90	2218023.97
7012	463599.40	2218019.48
7008	463623.77	2218005.86
688		
7013	463885.35	2217819.51
7014	463910.59	2217824.12

Номер точки	Координаты, м	
	X	Y
7015	463919.16	2217825.67
7016	463954.04	2217831.97
7017	463954.72	2217832.24
7018	463954.59	2217832.59
7019	463956.81	2217833.39
7020	463954.82	2217838.73
7021	463951.63	2217837.48
7022	463912.11	2217830.56
7023	463894.01	2217827.26
7013	463885.35	2217819.51
689		
7024	463677.37	2218177.39
7025	463679.56	2218188.49
7026	463679.69	2218189.17
7027	463671.74	2218202.34
7028	463669.33	2218189.57
7024	463677.37	2218177.39
739		

Номер точки	Координаты, м	
	X	Y
7340	463666.02	2217627.75
7341	463666.90	2217633.84
6723	463661.32	2217640.99
7342	463659.32	2217634.82
7340	463666.02	2217627.75
743		
6724	463633.03	2217643.49
6725	463653.67	2217640.93
6726	463657.06	2217637.34
7402	463656.29	2217634.94
7401	463642.00	2217642.20
7404	463631.49	2217606.44
7403	463629.24	2217568.96
6995	463599.52	2217599.84
6994	463597.21	2217601.32
6993	463613.70	2217628.64
6992	463623.39	2217644.69
6724	463633.03	2217643.49

»;

3) таблицу 7 «Публичные сервитуты (планируемые)» изложить в следующей редакции:

«Таблица 7

Публичные сервитуты (планируемые)

1	2	3	4	5	6	7
Порядковый № земельного участка	Кадастровый номер исходного земельного участка	Площадь исходного земельного участка, кв. м	Вид разрешения использования исходного земельного участка	Условный номер публичного (планируемого) постоянного сервитута	Площадь испрашиваемого земельного участка, кв. м	Назначение сервитута
Публичный сервитут (планируемый) в зоне планируемого размещения линейного объекта						
25	50:15:0090301:92	13629	Земельные участки (территории) общего пользования	50:15:0090301:92/чзу1	1080	Устройство пересечения автомобильной дороги с автомобильной дорогой Зенно – Павлино
36	50:22:0000000:111612	15797	Земельные участки (территории) общего пользования	50:22:0000000:111612/чзу1	795	Устройство пересечения автомобильной дороги с автомобильной дорогой «Хлыстово – Мотяково – Новый Милет»
38	50:22:0000000:115243	3170	Автомобильный транспорт	50:22:0000000:115243/чзу1	2631	Устройство пересечения автомобильной дороги с автомобильной дорогой «Северо – Восточная хорда»

1	2	3	4	5	6	7
50	50:15:0000000:166	3407	Для размещения мостового перехода через р. Пехорка автомобильной дороги «МКАД-Крутицы-Железнодорожный-Ликино-Дулево»-Троицкое-Феино-Руднево.	50:15:0000000:166/чзу2	2009	Устройство пересечения автомобильной дороги с автомобильной дорогой Павлинское шоссе
59	50:22:0060703:10999	616	Для размещения временных сооружений на период реконструкции мостового перехода через р. Пехорка	50:22:0060703:10999/чзу1	270	Устройство пересечения автомобильной дороги с автомобильной дорогой «Москва-Егорьевск-Тума-Касимов (МЕТК)»
60	50:22:0040112:426	7958	Земельные участки (территории) общего пользования	50:22:0040112:426/чзу2	3465	Устройство пересечения автомобильной дороги с автомобильной дорогой «Хлыстово - Мотяково - Новый Милет»
62	50:22:0000000:4	1899400	Полоса отвода для обеспечения деятельности, эксплуатации и обслуживания железной дороги	50:22:0000000:4/чзу5	6932	Устройство пересечения автомобильной дороги с железнодорожными путями Рязанского направления МЖД
67	50:22:0000000:110196	2919	Земельные участки (территории) общего пользования	50:22:0000000:110196/чзу1	1	Устройство пересечения автомобильной дороги с автомобильной дорогой «Хлыстово - Мотяково - Новый Милет»
68	50:22:0000000:110196	2919	Земельные участки (территории) общего пользования	50:22:0000000:110196/чзу2	2918	Устройство пересечения автомобильной дороги с автомобильной дорогой «Хлыстово - Мотяково - Новый Милет»

1	2	3	4	5	6	7
76	50:15:0000000:151320	13163	Земельные участки (территории) общего пользования	50:15:0000000:151320/чзу2	84	Устройство пересечения автомобильной дороги с автомобильной дорогой Павлинское шоссе
84	50:22:0000000:4	1899400	Полоса отвода для обеспечения деятельности, эксплуатации и обслуживания железной дороги	50:22:0000000:4/чзуб	5438	Устройство пересечения автомобильной дороги с железнодорожными путями Казанского направления МЖД
88	50:22:0010105:18856	20523	Под объекты транспортной и инженерной инфраструктуры	50:22:0010105:18856/чзу1	2383	Устройство пересечения автомобильной дороги с автомобильной дорогой «Северо-Восточная хорда»
90	50:22:0000000:107953	24199	-	50:22:0000000:107953/чзу1	6399	Устройство пересечения автомобильной дороги с автомобильной дорогой «Марусино - Зенино - Некрасовка»
96	50:50:0000000:68	265104	-	50:50:0000000:68/чзу1	947	Устройство пересечения автомобильной дороги с автомобильной дорогой Носовихинское шоссе

1	2	3	4	5	6	7
98	50:22:0000000:98343	11498	Для размещения автомобильной дороги Москва - Егорьевск - Тума - Касимов (МЕТК) на участке км 3+393 - км 3+643; для размещения автомобильной дороги Москва - Егорьевск - Тума - Касимов (МЕТК) на участке км 3+393 - км 3+643	50:22:0000000:98343/чзу1	2747	Устройство пересечения автомобильной дороги с автомобильной дорогой «Москва-Егорьевск-Тума-Касимов (МЕТК)»
104	50:22:0000000:108741	32139	Общее пользование территории	50:22:0000000:108741/чзу1	2548	Устройство пересечения автомобильной дороги с автомобильной дорогой «Москва-Егорьевск-Тума-Касимов (МЕТК)»
129	50:22:0000000:111612	15797	Земельные участки (территории) общего пользования	50:22:0000000:111612/чзу2	1279	Устройство пересечения автомобильной дороги с автомобильной дорогой «Хлыстово - Мотяково - Новый Милет»
250	50:22:0000000:97160	10052	Для размещения автомобильной дороги Москва-Егорьевск-Тума-Касимов (МЕТК) на участке км 3+313 - км 3+393	50:22:0000000:97160/чзу1	10052	Устройство пересечения автомобильной дороги с автомобильной дорогой «Москва-Егорьевск-Тума-Касимов (МЕТК)»
613	50:15:0000000:145190	2991	Земельные участки (территории) общего пользования	50:15:0000000:121940/чзу3	617	Устройство пересечения автомобильной дороги с автомобильной дорогой Зенино — Павлино

1	2	3	4	5	6	7
617	50:15:0090301:80	7201	Земельные участки (территории) общего пользования	50:15:0090301:80/чзу1	433	Устройство пересечения автомобильной дороги с автомобильной дорогой Зенино – Павлино
620	50:15:0090302:959	478	Земельные участки (территории) общего пользования	50:15:0090302:959/чзу2	5	Устройство пересечения автомобильной дорогой с автомобильной дорогой общего пользования федерального значения М-12 Москва – Нижний Новгород - Казань

1	2	3	4	5	6	7
665	50:15:0090302:419	600	Земельные участки (территории) общего пользования	50:15:0090302:419/чзу2	224	Устройство пересечения автомобильной дорогой с автомобильной дорогой общего пользования федерального значения М-12 Москва – Нижний Новгород – Казань
666	50:15:0000000:121940	1454	Земельные участки (территории) общего пользования	50:15:0000000:121940/чзу4	771	Устройство пересечения автомобильной дорогой с автомобильной дорогой общего пользования федерального значения М-12 Москва – Нижний Новгород - Казань
667	50:22:0000000:112156	1011	Автомобильный транспорт	50:22:0000000:112156/чзу2	584	Устройство пересечения автомобильной дорогой с автомобильной дорогой общего пользования федерального значения М-12 Москва – Нижний Новгород – Казань
668	50:22:0060105:627	4781	Автомобильный транспорт	50:22:0060105:627/чзу2	884	Устройство пересечения автомобильной дорогой с автомобильной дорогой общего пользования федерального значения М-12 Москва – Нижний Новгород – Казань

1	2	3	4	5	6	7
669	50:22:0060105:625	4352	Автомобильный транспорт	50:22:0060105:625/чзу3	2186	Устройство пересечения автомобильной дорогой с автомобильной дорогой общего пользования федерального значения М-12 Москва – Нижний Новгород – Казань
672	50:22:0060101:717	2318	Автомобильный транспорт	50:22:0060101:717/чзу2	131	Устройство пересечения автомобильной дорогой с автомобильной дорогой общего пользования федерального значения М-12 Москва – Нижний Новгород – Казань
673	50:22:0060104:4	11507	Автомобильный транспорт	50:22:0060104:4/чзу2	5785	Устройство пересечения автомобильной дорогой с автомобильной дорогой общего пользования федерального значения М-12 Москва – Нижний Новгород – Казань
750	50:15:0090302:1881	112	Земельные участки (территории) общего пользования	50:15:0090302:1881/чзу1	112	Устройство пересечения автомобильной дорогой с автомобильной дорогой общего пользования федерального значения М-12 Москва – Нижний Новгород – Казань

1	2	3	4	5	6	7
751	50:15:0090302:1875	113	Земельные участки (территории) общего пользования	50:15:0090302:1875/чзу2	113	Устройство пересечения автомобильной дорогой с автомобильной дорогой общего пользования федерального значения М-12 Москва – Нижний Новгород – Казань
742	50:15:0090301:92	13629	Земельные участки (территории) общего пользования	50:15:0090301:92/чзу2	1080	Устройство пересечения автомобильной дороги с автомобильной дорогой
<p>Зенино – Павлино</p> <p>Публичный сервитут (планируемый) в зоне планируемого размещения линейных объектов, подлежащих реконструкции в связи с изменением их местоположения</p>						
508	50:22:0000000:96729	298524	Заготовка древесины (включая СОМ), заготовка и сбор недревесных лесных ресурсов, заготовка пищевых лесных ресурсов и сбор лекарственных растений ¹	50:22:0000000:96729/чзу1	1041	Размещение инженерных сооружений
509	50:22:0040309:13	75900	Для сельскохозяйственного производства	50:22:0040309:13/чзу1	2079	Размещение инженерных сооружений
510	50:50:0020303:47	38400	Под строительство многоэтажных жилых домов	50:50:0020303:47/чзу1	526	Размещение инженерных сооружений

¹ Осуществление научно-исследовательской деятельности, образовательной деятельности, осуществление рекреационной деятельности, строительство и эксплуатация волохранилищ и иных искусственных водных объектов, а также гидротехнических сооружений и специализированных портов, строительство, реконструкция, эксплуатация линейных объектов, осуществление религиозной деятельности, изыскательские работы.

1	2	3	4	5	6	7
511	50:22:0040104:36	162503	Для размещения производственных и административных зданий, строений, сооружений и обслуживающих их объектов	50:22:0040104:36/чзу1	825	Размещение инженерных сооружений
518	50:22:00000000:4	1899400	Полоса отвода для обеспечения деятельности, эксплуатации и обслуживания железной дороги	50:22:00000000:4/чзу1	380	Размещение инженерных сооружений
519	50:22:00000000:4	1899400	Полоса отвода для обеспечения деятельности, эксплуатации и обслуживания железной дороги	50:22:00000000:4/чзу2	1009	Размещение инженерных сооружений
522	50:22:0030401:350	136400	Для сельскохозяйственного производства	50:22:0030401:350/чзу1	74	Размещение инженерных сооружений
523	50:22:0030401:350	136400	Для сельскохозяйственного производства	50:22:0030401:350/чзу2	442	Размещение инженерных сооружений
530	50:22:0040112:6	18126	Под ГСК	50:22:0040112:6/чзу1	58	Размещение инженерных сооружений
531	50:22:0040112:426	7958	Земельные участки (территории) общего пользования	50:22:0040112:426/чзу1	4	Размещение инженерных сооружений
532	50:22:0060602:13	70000	Под поля фильтрации	50:22:0060602:13/чзу1	108	Размещение инженерных сооружений
537	50:15:0090202:59	946	Для ведения личного подсобного хозяйства	50:15:0090202:59/чзу1	77	Размещение инженерных сооружений
538	50:22:00000000:112068	1188	Земельные участки (территории) общего пользования	50:22:00000000:112068/чзу1	95	Размещение инженерных сооружений

1	2	3	4	5	6	7
539	50:22:0040110:920	5275	Магазины	50:22:0040110:920/чзу1	35	Размещение инженерных сооружений
540	50:22:0040111:7	29000	Под строительство торгового комплекса	50:22:0040111:7/чзу1	941	Размещение инженерных сооружений
541	50:22:0040309:12	21000	Для сельскохозяйственного производства	50:22:0040309:12/чзу1	193	Размещение инженерных сооружений
543	50:15:0000000:151320	13163	Земельные участки (территории) общего пользования	50:15:0000000:151320/чзу1	90	Размещение инженерных сооружений
544	50:15:0000000:166	3407	Для размещения мостового перехода через р. Пехорка автомобильной дороги «МКАД-Крутицы-Железнодорожный-Ликино-Дулево»-Троицкое-Феино-Руднево.	50:15:0000000:166/чзу1	50	Размещение инженерных сооружений
546	50:50:0020212:20	5021	Под размещение производственной базы	50:50:0020212:20/чзу1	5	Размещение инженерных сооружений
547	50:15:0090202:72	540	Под жилую застройку Индивидуальную	50:15:0090202:72/чзу1	15	Размещение инженерных сооружений
548	50:15:0090202:36	922	Под жилую застройку Индивидуальную	50:15:0090202:36/чзу1	11	Размещение инженерных сооружений
549	50:22:0040104:36	162503	Для размещения производственных и административных зданий, строений, сооружений и обслуживающих их объектов	50:22:0040104:36/чзу2	527	Размещение инженерных сооружений

1	2	3	4	5	6	7
550	50:22:0040104:36	162503	Для размещения производственных и административных зданий, строений, сооружений и обслуживающих их объектов	50:22:0040104:36/чзу3	147	Размещение инженерных сооружений
551	50:15:0090202:500	519	Для размещения административных зданий и спортивно-оздоровительных сооружений, для размещения производственной базы; под жилую застройку индивидуальную	50:15:0090202:500/чзу1	87	Размещение инженерных сооружений
552	50:15:0090202:499	519	Для размещения административных зданий и спортивно-оздоровительных сооружений, для размещения производственной базы; под жилую застройку индивидуальную	50:15:0090202:499/чзу1	19	Размещение инженерных сооружений
553	50:15:0090202:501	523	Для размещения административных зданий и спортивно-оздоровительных сооружений, для размещения производственной базы, под жилую застройку индивидуальную	50:15:0090202:501/чзу1	185	Размещение инженерных сооружений

1	2	3	4	5	6	7
554	50:15:0090202:528	564	Для размещения административных зданий и спортивно-оздоровительных сооружений, для размещения производственной базы; под жилую застройку индивидуальную	50:15:0090202:528/чзу1	50	Размещение инженерных сооружений
555	50:22:0030401:350	136400	Для сельскохозяйственного производства	50:22:0030401:350/чзу3	34	Размещение инженерных сооружений
556	50:22:0060404:24	30000	По размещению комплекса по сортировке, приему, сбору, технологической обработке, накоплению промышленных и бытовых отходов и их обезвреживанию, утилизации, обработке	50:22:0060404:24/чзу1	58	Размещение инженерных сооружений
557	50:22:0000000:4	1899400	Полоса отвода для обеспечения деятельности, эксплуатации и обслуживания железной дороги	50:22:0000000:4/чзу3	298	Размещение инженерных сооружений
558	50:22:0040104:36	162503	Для размещения производственных и административных зданий, строений, сооружений и обслуживающих их объектов	50:22:0040104:36/чзу4	1342	Размещение инженерных сооружений

1	2	3	4	5	6	7
559	50:22:0040104:36	162503	Для размещения производственных и административных зданий, строений, сооружений и обслуживающих их объектов	50:22:0040104:36/чзу5	471	Размещение инженерных сооружений
562	50:15:0090301:3	307219	Заготовка древесины; заготовка и сбор недревесных лесных ресурсов; заготовка пищевых лесных ресурсов и сбор лекарственных растений ²	50:15:0090301:3/чзу1	879	Размещение инженерных сооружений
563	50:22:0040112:227	17582	Под снегосвалку	50:22:0040112:227/чзу1	211	Размещение инженерных сооружений
564	50:22:0030401:2945	2069	Садоводство	50:22:0030401:2945/чзу1	78	Размещение инженерных сооружений
565	50:22:0060103:5	36226	Историко-культурная деятельность	50:22:0060103:5/чзу1	74	Размещение инженерных сооружений
566	50:22:0060705:864	5	Для рекреационного и ландшафтного использования	50:22:0060705:864/чзу1	1	Размещение инженерных сооружений
567	50:15:0090201:149	800	Для ведения личного хозяйства подсобного	50:15:0090201:149/чзу1	1	Размещение инженерных сооружений

² Осуществление научно-исследовательской деятельности; образовательной деятельности; осуществление рекреационной деятельности; выращивание лесных, плодовых, ягодных, декоративных растений, лекарственных растений; выращивание посадочного материала лесных растений (сеянцев, саженцев); строительство и эксплуатация водохранилищ и иных искусственных водных объектов, а также гидротехнических сооружений, морских портов, морских терминалов, речных портов, причалов; строительство, реконструкция, эксплуатация линейных объектов; осуществление религиозной деятельности; изыскательные работы.

1	2	3	4	5	6	7
580	50:22:0000000:4	1899400	Полоса отвода для обеспечения деятельности, эксплуатации и обслуживания железной дороги	50:22:0000000:4/чзу4	47	Размещение инженерных сооружений
581	50:22:0060602:6	140000	Склады	50:22:0060602:6/чзу1	421	Размещение инженерных сооружений
582	50:22:0000000:96853	81577	Для установления санитарно-защитной зоны полей аэрации и проведения рекультивации земель	50:22:0000000:96853/чзу1	21	Размещение инженерных сооружений
583	50:22:0000000:96852	4065	Для установления санитарно-защитной зоны полей аэрации и проведения рекультивации земель	50:22:0000000:96852/чзу1	167	Размещение инженерных сооружений
584	50:22:0000000:96854	43376	Для установления санитарно-защитной зоны полей аэрации и проведения рекультивации земель	50:22:0000000:96854/чзу1	315	Размещение инженерных сооружений

1	2	3	4	5	6	7
585	50:15:0090301:3	307219	Заготовка древесины; заготовка и сбор недревесных лесных ресурсов; заготовка пищевых лесных ресурсов и сбор лекарственных растений ³	50:15:0090301:3/чзу2	672	Размещение инженерных сооружений
586	50:22:0000000:96692	98045	Для сельскохозяйственного производства	50:22:0000000:96692/чзу1	1855	Размещение инженерных сооружений
587	50:22:0000000:96692	98045	Для сельскохозяйственного производства	50:22:0000000:96692/чзу2	111	Размещение инженерных сооружений
588	50:22:0040110:22	37200	Под отводящий канал	50:22:0040110:22/чзу1	22	Размещение инженерных сооружений
589	50:22:0000000:96692	98045	Для сельскохозяйственного производства	50:22:0000000:96692/чзу3	492	Размещение инженерных сооружений
590	50:22:0040110:211	1859	Под торгово-бытовой комплекс	50:22:0040110:211/чзу1	135	Размещение инженерных сооружений
591	50:22:0040104:1097	1431	Под торгово-строительную базу без права строительства объектов капитального типа	50:22:0040104:1097/чзу1	144	Размещение инженерных сооружений
592	50:22:0040104:46	1047	-	50:22:0040104:46/чзу1	100	Размещение инженерных сооружений

³ Осуществление научно-исследовательской деятельности; образовательной деятельности; осуществление рекреационной деятельности; выращивание лесных, плодовых, ягодных, декоративных растений, лекарственных растений; выращивание посадочного материала лесных растений (сеянцев, саженцев); строительство и эксплуатация водохранилищ и иных искусственных водных объектов, а также гидротехнических сооружений, морских портов, морских терминалов, речных портов, причалов; строительство, реконструкция, эксплуатация линейных объектов; осуществление религиозной деятельности; изыскательные работы.

1	2	3	4	5	6	7
593	50:22:0040104:36	162503	Для размещения производственных и административных зданий, строений, сооружений и обслуживающих их объектов	50:22:0040104:36/чзуб	262	Размещение инженерных сооружений
594	50:22:0000000:112067	3664	Земельные участки (территории) общего пользования	50:22:0000000:112067/чзу1	72	Размещение инженерных сооружений
595	50:22:0040104:2	5917	-	50:22:0040104:2/чзу1	1248	Размещение инженерных сооружений
596	50:22:0000000:109516	15947	Под застройку жилыми зданиями, объектами культурно-бытового и социального назначения	50:22:0000000:109516/чзу1	71	Размещение инженерных сооружений
597	50:22:0000000:129	27073	Под объекты инженерной и транспортной инфраструктуры	50:22:0000000:129/чзу1	396	Размещение инженерных сооружений
601	50:22:0040110:920	5275	Магазины	50:22:0040110:920/чзу2	511	Размещение инженерных сооружений
602	50:22:0040110:6	3000	Социальное обслуживание	50:22:0040110:6/чзу1	115	Размещение инженерных сооружений
603	50:22:0040110:5	4987	Для промышленного строительства	50:22:0040110:5/чзу1	3	Размещение инженерных сооружений
690	50:15:0090302:1889	85477	Автомобильный транспорт	50:15:0090302:1889/чзу1	15355	Размещение инженерных сооружений
691	50:15:0090302:1889	85477	Автомобильный транспорт	50:15:0090302:1889/чзу2	341	Размещение инженерных сооружений
692	50:15:0090302:419	600	Земельные участки (территории) общего пользования	50:15:0090302:419/чзу1	374	Размещение инженерных сооружений
693	50:15:0090302:478	201	-	50:15:0090302:478/чзу1	182	Размещение инженерных сооружений

1	2	3	4	5	6	7
694	50:22:0000000:109756	971	Ведение садоводства	50:22:0000000:109756/чзу1	111	Размещение инженерных сооружений
695	50:22:0000000:110052	7090	Автомобильный транспорт	50:22:0000000:110052/чзу1	760	Размещение инженерных сооружений
696	50:22:0000000:110052	7090	Автомобильный транспорт	50:22:0000000:110052/чзу2	5	Размещение инженерных сооружений
697	50:22:0000000:110052	7090	Автомобильный транспорт	50:22:0000000:110052/чзу3	229	Размещение инженерных сооружений
698	50:22:0060105:626	5823	Для установления санитарно-защитной зоны полей аэрации и проведения рекультивации земель	50:22:0060105:626/чзу1	1022	Размещение инженерных сооружений
699	50:15:0090302:479	201	Для малоэтажного жилищного строительства	50:15:0090302:479/чзу1	107	Размещение инженерных сооружений
700	50:22:0000000:109764	353847	под застройку жилыми зданиями, объектами культурно - бытового и социального назначения	50:22:0000000:109764/чзу1	7	Размещение инженерных сооружений
701	50:22:0000000:112156	201	Автомобильный транспорт	50:22:0000000:112156/чзу1	192	Размещение инженерных сооружений
702	50:15:0090302:183	401	Земельные участки (территории) общего пользования	50:15:0090302:183/чзу1	17	Размещение инженерных сооружений
703	50:22:0060105:228	23847	Для садоводства	50:22:0060105:228/чзу1	31	Размещение инженерных сооружений
704	50:15:0090302:1886	46	Земельные участки (территории) общего пользования	50:15:0090302:1886/чзу1	46	Размещение инженерных сооружений
705	50:15:0090302:1887	87	Земельные участки (территории) общего пользования	50:15:0090302:1887/чзу1	87	Размещение инженерных сооружений

1	2	3	4	5	6	7
706	50:22:0000000:108134	1308	Земельные участки (территории) общего пользования	50:22:0000000:108134/чзу1	16	Размещение инженерных сооружений
707	50:22:0060101:717	2318	Автомобильный транспорт	50:22:0060101:717/чзу1	1217	Размещение инженерных сооружений
708	50:22:0060104:4	11507	Автомобильный транспорт	50:22:0060104:4/чзу1	2360	Размещение инженерных сооружений
709	50:15:0090302:1878	6	Земельные участки (территории) общего пользования	50:15:0090302:1878/чзу1	6	Размещение инженерных сооружений
710	50:22:0060105:627	4781	Автомобильный транспорт	50:22:0060105:627/чзу1	2143	Размещение инженерных сооружений
711	50:22:0000000:115243	3170	Автомобильный транспорт	50:22:0000000:115243/чзу2	40	Размещение инженерных сооружений
712	50:22:0060102:454	623	Для ведения садоводства	50:22:0060102:454/чзу1	139	Размещение инженерных сооружений
713	50:22:0060101:32	588	Для ведения садоводства	50:22:0060101:32/чзу1	223	Размещение инженерных сооружений
714	50:22:0060101:27	0	Для ведения садоводства	50:22:0060101:27/чзу1	7	Размещение инженерных сооружений
715	50:15:0090302:1879	448	Земельные участки (территории) общего пользования	50:15:0090302:1879/чзу1	390	Размещение инженерных сооружений
716	50:22:0000000:108135	11542	-	50:22:0000000:108135/чзу1	22	Размещение инженерных сооружений
717	50:22:0000000:108135	11542	-	50:22:0000000:108135/чзу2	85	Размещение инженерных сооружений
718	50:15:0090302:175	401	Земельные участки (территории) общего пользования	50:15:0090302:175/чзу1	160	Размещение инженерных сооружений
719	50:22:0060102:231	1122	Под садоводство	50:22:0060102:231/чзу1	128	Размещение инженерных сооружений

1	2	3	4	5	6	7
720	50:15:0090302:501	1237	Земельные участки (территории) общего пользования	50:15:0090302:501/чзу1	953	Размещение инженерных сооружений
721	50:22:0060105:625	4352	Автомобильный транспорт	50:22:0060105:625/чзу1	368	Размещение инженерных сооружений
722	50:22:0060105:625	4352	Автомобильный транспорт	50:22:0060105:625/чзу2	14	Размещение инженерных сооружений
723	50:15:0090302:190	401	Земельные участки (территории) общего пользования (код 12.0)	50:15:0090302:190/чзу1	27	Размещение инженерных сооружений
724	50:15:0090302:1884	295	Земельные участки (территории) общего пользования	50:15:0090302:1884/чзу1	295	Размещение инженерных сооружений
725	50:15:0090302:69	402	Для малоэтажного жилищного строительства	50:15:0090302:69/чзу1	20	Размещение инженерных сооружений
726	50:22:0060105:623	2015	Земельные участки (территории) общего пользования	50:22:0060105:623/чзу1	1158	Размещение инженерных сооружений
727	50:15:0090302:1885	372	Земельные участки (территории) общего пользования	50:15:0090302:1885/чзу1	372	Размещение инженерных сооружений
728	50:22:0060104:1	44067	-	50:22:0060104:1/чзу1	3593	Размещение инженерных сооружений
729	50:22:0000000:92470	47087	-	50:22:0000000:92470/чзу1	42	Размещение инженерных сооружений
730	50:22:0000000:92470	47087	-	50:22:0000000:92470/чзу2	24	Размещение инженерных сооружений
731	50:15:0090302:155	589	Земельные участки (территории) общего пользования	50:15:0090302:155/чзу1	562	Размещение инженерных сооружений
732	50:22:0060105:530	47736	Для рекреационных целей	50:22:0060105:530/чзу1	131	Размещение инженерных сооружений

1	2	3	4	5	6	7
733	50:22:0060105:530	47736	Для рекреационных целей	50:22:0060105:530/чзу2	443	Размещение инженерных сооружений
734	50:15:0090302:6	1884112	Заготовка древесины; заготовка и сбор недревесных лесных ресурсов, заготовка пищевых лесных ресурсов и сбор лекарственных растений, осуществление научно-исследовательской деятельности, образовательной деятельности; осуществление рекреационной деятельности ⁴	50:15:0090302:6/чзу1	460	Размещение инженерных сооружений
735	50:15:0090302:959	478	Земельные участки (территории) общего пользования	50:15:0090302:959/чзу1	323	Размещение инженерных сооружений
736	50:15:0090302:198	12240	Земельные участки (территории) общего пользования	50:15:0090302:198/чзу1	8056	Размещение инженерных сооружений

⁴ Осуществление научно-исследовательской деятельности, образовательной деятельности; осуществление рекреационной деятельности; выращивание лесных, плодовых, ягодных, декоративных растений, лекарственных растений; выращивание посадочного материала лесных растений (саженцев, сеянцев); строительство и эксплуатация водохранилищ и иных искусственных водных объектов, а также гидротехнических сооружений, морских портов, морских терминалов, речных портов, причалов; строительство, реконструкция, эксплуатация линейных объектов; осуществление религиозной деятельности; изыскательные работы.

1	2	3	4	5	6	7
737	50:15:0000000:121940	1454	Земельные участки (территории) общего пользования	50:15:0000000:121940/чзу1	60	Размещение инженерных сооружений
738	50:15:0000000:121940	1454	Земельные участки (территории) общего пользования	50:15:0000000:121940/чзу2	3	Размещение инженерных сооружений
740	50:22:0000000:109764	353847	Под застройку жилыми зданиями, объектами культурно - бытового и социального назначения	50:22:0000000:109764/чзу2	187	Размещение инженерных сооружений
741	50:22:0000000:92470	47087	-	50:22:0000000:92470/чзу3	159	Размещение инженерных сооружений

»;

4) таблицу 9 «Каталог координат поворотных точек границ публичных сервитутов (планируемых)» изложить в следующей редакции:

«Таблица 9

Каталог координат поворотных точек границ публичных сервитутов (планируемых)
Система координат МСК-50

Номер точки	Координаты, м	
	X	Y
25		
183	464663.86	2218007.87
184	464657.52	2218023.99
185	464630.23	2218012.4
186	464602.23	2218000.6
187	464601.06	2218000.14
188	464608.59	2217983.5
183	464663.86	2218007.87
36		
249	459782.32	2217601.79
250	459801.98	2217615.29
251	459817.17	2217625.31
252	459817.54	2217625.64
253	459820.46	2217627.62
254	459812.21	2217638.91
255	459765.66	2217607.29
256	459772.58	2217594.86
249	459782.32	2217601.79
38		
260	463509.11	2217492.75
261	463514.09	2217503.03
262	463536.04	2217539.35
263	463552.06	2217565.84
264	463537.46	2217570.26
265	463522.86	2217577.69
266	463510.98	2217559.92
267	463511.9	2217552.73
268	463505.05	2217539.51
269	463498.31	2217520.68
270	463493.88	2217501.18
271	463491.43	2217481.33
272	463491.6	2217474.41
273	463499.49	2217445.73
274	463500.89	2217461.98
275	463500.59	2217464.95
276	463502.04	2217471.96
260	463509.11	2217492.75

Номер точки	Координаты, м	
	X	Y
50		
366	465488.67	2216693.64
367	465505.88	2216716.2
368	465493.39	2216723.07
369	465469.44	2216744.56
370	465457.98	2216762.16
371	465454.44	2216767.69
372	465437.87	2216760.64
373	465429.01	2216757.31
374	465435.07	2216748.37
375	465451.1	2216729.86
366	465488.67	2216693.64
59		
451	458123.23	2217860.87
452	458126.12	2217861.64
453	458129.44	2217863.99
454	458131.48	2217866.38
455	458131.97	2217870.75
456	458127.91	2217911.31
457	458125.14	2217927.13
458	458118.92	2217925.01
459	458130.73	2217874.49
460	458126.66	2217866.48
461	458122.11	2217865.34
451	458123.23	2217860.87
60		
462	459436.01	2217277.25
463	459449.41	2217296.08
464	459466.85	2217313.22
465	459476.12	2217323.28
466	459552.55	2217402.79
467	459548.14	2217412.65
468	459543.74	2217422.5
469	459461.63	2217337.06
470	459461.48	2217336.91
471	459442.81	2217316.64
472	459441.98	2217315.37

Номер точки	Координаты, м	
	X	Y
473	459437.13	2217309.95
474	459433.41	2217305.83
475	459432.68	2217304.92
476	459429.41	2217300.32
477	459429.38	2217300.27
478	459424.84	2217293.8
479	459424.5	2217293.28
480	459422.49	2217290.01
462	459436.01	2217277.25
62		
486	457159.19	2217909.54
487	457132.89	2217991.24
488	457119.38	2217994.62
489	457106.18	2217997.73
490	457093.07	2218000.67
491	457080.06	2218003.49
492	457067.17	2218006.23
493	457045.55	2218010.82
494	457037.53	2218012.51
495	457063.08	2217935.22
496	457102.91	2217926.7
486	457159.19	2217909.54
67		
515	459615.25	2217471.01
516	459633.37	2217486.1
517	459634.24	2217486.94
515	459615.25	2217471.01
68		
518	459592.63	2217444.76
519	459617.61	2217470.44
515	459615.25	2217471.01
517	459634.24	2217486.94
520	459636.43	2217489.04
521	459644.28	2217496.38
522	459650.91	2217502.22
523	459664.79	2217512.57
524	459640.35	2217519.3
525	459638.63	2217518.01
526	459638	2217517.5
527	459630.95	2217511.3
528	459630.73	2217511.1
529	459622.72	2217503.61

Номер точки	Координаты, м	
	X	Y
530	459622.62	2217503.51
531	459615.68	2217496.84
532	459615.55	2217496.72
533	459606.64	2217487.85
534	459606.53	2217487.73
535	459578.26	2217458.66
536	459578.18	2217458.58
537	459554.03	2217433.19
468	459543.74	2217422.5
467	459548.14	2217412.65
466	459552.55	2217402.79
538	459568.46	2217419.35
518	459592.63	2217444.76
76		
366	465488.67	2216693.64
579	465504.92	2216703.48
580	465507.51	2216699.19
581	465507.3	2216700.02
582	465506.13	2216703.68
583	465505.09	2216705.94
584	465503.06	2216709.19
585	465502.07	2216710.51
586	465501.79	2216710.83
366	465488.67	2216693.64
84		
671	459265.27	2217546.91
672	459233.99	2217627.73
673	459226.22	2217647.9
52	459168.2	2217655.5
674	459205.37	2217559.16
671	459265.27	2217546.91
88		
689	463509.97	2217481.85
260	463509.11	2217492.75
276	463502.04	2217471.96
275	463500.59	2217464.95
274	463500.89	2217461.98
273	463499.49	2217445.73
690	463524.95	2217370.06
691	463527.66	2217361.75
692	463548.14	2217368.93
689	463509.97	2217481.85

Номер точки	Координаты, м	
	X	Y
90		
700	463582.99	2217577.79
701	463591.59	2217592.02
702	463574.02	2217601.97
703	463626.75	2217672.42
704	463618.93	2217689.95
705	463612.94	2217730.12
706	463595.58	2217764.74
289	463489.55	2217862.94
288	463482.96	2217869.14
707	463469.97	2217855.38
708	463529.18	2217798.57
709	463542.9	2217786.16
710	463579.99	2217752.32
711	463591.72	2217724.51
712	463595.13	2217649.89
713	463573.18	2217600.68
714	463567.23	2217603.57
715	463563.69	2217597.74
716	463569.53	2217593.71
717	463565.14	2217586.04
700	463582.99	2217577.79
96		
761	468051.72	2217711.26
762	468081.9	2217773.97
763	468082.02	2217779.16
764	468081.71	2217783.58
765	468081.71	2217783.64
766	468076.74	2217786.29
767	468060.57	2217760.78
768	468045.1	2217728.61
769	468045.19	2217727.06
770	468046.14	2217711.94
771	468048.93	2217711.59
761	468051.72	2217711.26
98		
460	458126.66	2217866.48
459	458130.73	2217874.49
458	458118.92	2217925.01
777	458068.71	2217907.88
778	458086.99	2217860.46
779	458093.19	2217858.07

Номер точки	Координаты, м	
	X	Y
460	458126.66	2217866.48
104		
539	458220.24	2217437.82
805	458237.23	2217442.87
806	458226.27	2217482.75
807	458211.07	2217537.63
808	458197.41	2217578.8
809	458180.02	2217574.95
540	458209.66	2217478.28
539	458220.24	2217437.82
129		
524	459640.35	2217519.3
523	459664.79	2217512.57
974	459668.3	2217515.19
975	459710.1	2217549.99
976	459711.12	2217548.51
977	459715.37	2217551.85
978	459715.29	2217551.97
979	459699.26	2217562.17
980	459698.55	2217561.69
981	459684.06	2217551.63
982	459682.25	2217551.13
983	459670.65	2217541.88
524	459640.35	2217519.3
250		
1747	458201.67	2217579.74
1748	458208.13	2217581.93
1749	458207.7	2217583.12
1750	458212.08	2217584.6
1607	458215.06	2217583.59
1636	458196.13	2217636.66
1635	458157.7	2217740.82
1634	458155.16	2217749.93
1633	458148.28	2217780.6
1632	458140.71	2217821.9
1751	458137.31	2217829.52
1752	458132.98	2217831.82
1753	458100.64	2217825.05
1754	458095.48	2217820.79
1006	458126.07	2217728.38
1004	458137.82	2217688.11
1755	458148.54	2217655.92

Номер точки	Координаты, м	
	X	Y
1756	458148.49	2217655.87
988	458169.18	2217589.68
987	458173.95	2217573.6
1747	458201.67	2217579.74
508		
628	456637.18	2217853.59
4250	456640.87	2217844.37
4685	456676.89	2217861.24
4686	456697.29	2217884.48
4687	456691.34	2217893.04
630	456666.76	2217877.75
629	456649.84	2217866.66
628	456637.18	2217853.59
509		
4688	455154.74	2217371.28
792	455152.24	2217378.89
791	455162.29	2217381.61
790	455195.55	2217390.6
4689	455197.13	2217391.03
4690	455197.29	2217393.88
4691	455190.43	2217394.27
4692	455189.63	2217397.11
4693	455130.82	2217380.58
4694	455154.18	2217295.5
4695	455178.63	2217282.91
4696	455189.58	2217282.76
4697	455189.72	2217292.76
4698	455181.12	2217292.88
4699	455178.29	2217294.33
4700	455180.78	2217299.08
4701	455165.9	2217306.86
4702	455148.78	2217369.69
4688	455154.74	2217371.28
510		
4703	467296.07	2217310.26
3626	467298.57	2217317.19
443	467305.34	2217332.8
4704	467311.35	2217350.29
4705	467304.75	2217357.99
4706	467299.3	2217353.33
4707	467286.63	2217318.1
4703	467296.07	2217310.26

Номер точки	Координаты, м	
	X	Y
511		
4282	458786.14	2217771.07
4281	458780.49	2217769.38
4280	458776.29	2217766.44
4279	458773.18	2217765.55
4708	458845.53	2217762.76
4709	458845.71	2217711.26
4710	458844.23	2217697.95
4711	458850.18	2217697.17
4712	458851.71	2217710.94
4713	458851.51	2217768.54
4282	458786.14	2217771.07
518		
4736	457090.54	2218001.22
490	457093.07	2218000.67
489	457106.18	2217997.73
4737	457113.19	2217996.08
4738	457105.64	2218019.8
4739	457086.58	2218013.75
4736	457090.54	2218001.22
519		
4740	457091.35	2217929.17
4741	457103.18	2217893.06
4742	457141.88	2217905.72
4743	457138.69	2217915.79
496	457102.91	2217926.7
4740	457091.35	2217929.17
522		
4760	455971.69	2217386.71
4761	455970.71	2217383.74
4762	455965.02	2217379.14
4763	455968.8	2217374.47
4764	455975.85	2217380.19
4765	455977.48	2217385.11
4760	455971.69	2217386.71
523		
4766	456127.21	2217411.72
4767	456140.8	2217413.55
4768	456140	2217419.49
4769	456122.3	2217417.11
4770	456042.57	2217442.94
4771	455994.9	2217457.12

Номер точки	Координаты, м	
	X	Y
4772	455994.26	2217455.18
1444	456008.27	2217451.29
1443	456056.95	2217435.85
4766	456127.21	2217411.72
530		
4797	459441.17	2217272.37
4798	459436.79	2217276.51
4799	459434.31	2217273.43
4800	459432.92	2217272.91
4801	459430.5	2217269.51
4802	459431.81	2217266.08
4803	459437.95	2217268.39
4797	459441.17	2217272.37
531		
4801	459430.5	2217269.51
4800	459432.92	2217272.91
4804	459429.69	2217271.69
4801	459430.5	2217269.51
532		
4805	459691.33	2217572.32
4806	459694.72	2217567.33
4807	459709.04	2217578.35
4808	459705.39	2217583.11
4805	459691.33	2217572.32
537		
4339	465106.92	2216652.86
4338	465103.98	2216650.16
4822	465116.89	2216635.71
4823	465119.87	2216638.37
4339	465106.92	2216652.86
538		
4348	458219.5	2217429.05
4824	458217.35	2217436.96
245	458205.67	2217433.49
4349	458207.23	2217426.49
4348	458219.5	2217429.05
539		
4350	458209.66	2217415.49
245	458205.67	2217433.49
4825	458202.04	2217432.41
4350	458209.66	2217415.49
540		

Номер точки	Координаты, м	
	X	Y
4826	458098.51	2217607.06
1014	458092.63	2217624.18
1013	458087.88	2217645.12
1012	458085.95	2217666.51
1011	458086.71	2217684.46
1010	458075.93	2217684.08
4827	458069.47	2217685.68
4828	458085.53	2217606.12
4826	458098.51	2217607.06
541		
4829	456162.98	2217311.78
4830	456157.03	2217313.77
4831	456156.87	2217313.06
4832	456142.69	2217285.67
4833	456148.02	2217282.91
4829	456162.98	2217311.78
543		
4361	465508.04	2216688.34
4360	465508.44	2216690.88
4359	465508.44	2216693.37
4358	465508.31	2216694.75
4838	465497.69	2216699.1
4839	465491.33	2216695.25
4361	465508.04	2216688.34
544		
4840	465450	2216765.81
4841	465444.93	2216773.23
4842	465439.97	2216769.85
4843	465444.37	2216763.41
4840	465450	2216765.81
546		
4368	467364.04	2217173.3
4367	467359.8	2217171.46
4855	467363	2217170.35
4368	467364.04	2217173.3
547		
4374	465140.84	2216849.54
4856	465122.73	2216840.87
4857	465121.84	2216840.75
4376	465121.84	2216839.12
4375	465122.39	2216839.13
4374	465140.84	2216849.54

Номер точки	Координаты, м	
	X	Y
548		
4377	465107.9	2216838.89
4376	465121.84	2216839.12
4857	465121.84	2216840.75
4377	465107.9	2216838.89
549		
4858	458406.85	2217752.23
4859	458362.12	2217758.98
4860	458296.37	2217768.36
4861	458258.42	2217773.62
4862	458217.64	2217778.12
4863	458176.04	2217784.78
1629	458178.72	2217780.17
4858	458406.85	2217752.23
550		
4864	458167.44	2217799.55
4865	458160.3	2217830.6
4391	458152.49	2217827.13
1630	458153.37	2217823.72
4864	458167.44	2217799.55
551		
4866	464992.21	2216683
4867	464997.25	2216684.76
4868	464990.82	2216701.05
4869	464986.44	2216699.52
4866	464992.21	2216683
552		
4870	464993.43	2216679.5
4871	464998.52	2216681.52
4867	464997.25	2216684.76
4866	464992.21	2216683
4870	464993.43	2216679.5
553		
4869	464986.44	2216699.52
4868	464990.82	2216701.05
4872	464986.58	2216711.8
4873	464990.64	2216713.38
4874	464990.17	2216714.7
4875	464994.29	2216716.15
4876	464997.69	2216716.64
4877	464997.85	2216716.18
4878	465008.52	2216720.32

Номер точки	Координаты, м	
	X	Y
4879	465001.21	2216723.39
1564	464980.67	2216716.07
4869	464986.44	2216699.52
554		
4870	464993.43	2216679.5
4866	464992.21	2216683
4869	464986.44	2216699.52
1564	464980.67	2216716.07
1768	464978.79	2216715.22
4880	464992.94	2216679.32
4870	464993.43	2216679.5
555		
4881	456178.26	2217398.17
4882	456172.34	2217405.34
4883	456167.72	2217401.51
4884	456168.93	2217400.04
1440	456175.86	2217398.54
4881	456178.26	2217398.17
556		
4885	459985.27	2217393.47
4886	459989.79	2217393.2
4887	459996.33	2217404.96
4888	459992.84	2217406.91
4885	459985.27	2217393.47
557		
4413	457022.91	2218056.75
494	457037.53	2218012.51
4889	457043.94	2218011.16
4890	457029.18	2218053.89
4891	457028.25	2218064.38
4892	457022.28	2218063.85
4413	457022.91	2218056.75
558		
4420	458656.1	2217603.47
4419	458657.05	2217617.96
4893	458598.48	2217638.41
4894	458534.09	2217647.25
4895	458595.09	2217624.75
4896	458655.79	2217603.56
4420	458656.1	2217603.47
559		
4430	458827.9	2217588.59

Номер точки	Координаты, м	
	X	Y
1621	458829.6	2217593.12
4897	458786.36	2217599.35
4898	458784.05	2217599.17
4417	458781.58	2217599.53
4416	458780.28	2217585.57
4899	458783.59	2217585.09
4430	458827.9	2217588.59
562		
4909	464746.18	2217292.64
4910	464775.4	2217335.01
4911	464770.12	2217400.43
4912	464788.67	2217402.65
4913	464787.84	2217408.67
4914	464763.67	2217405.69
4915	464769.25	2217336.66
4916	464738.07	2217291.44
4917	464738.55	2217285.24
4909	464746.18	2217292.64
563		
4918	459553.13	2217397.58
811	459553.12	2217397.63
810	459481.56	2217323.34
4919	459484.87	2217320.43
4920	459503.57	2217342.1
4918	459553.13	2217397.58
564		
917	455472.31	2217464.37
4465	455453.13	2217505.59
4464	455451.67	2217505.23
4921	455470.35	2217463.91
917	455472.31	2217464.37
565		
4600	463026.22	2217767.58
4922	463017.67	2217768.2
4616	463013.04	2217769.24
4615	463013.23	2217768.62
4923	463015.11	2217758.72
4924	463017.8	2217759.02
4600	463026.22	2217767.58
566		
4471	457325.53	2217928.67
4470	457328.49	2217927.61

Номер точки	Координаты, м	
	X	Y
4925	457327.01	2217928.66
4471	457325.53	2217928.67
567		
4478	465251.21	2216728.7
4926	465251.45	2216729
4480	465250.51	2216729.83
4479	465250.23	2216729.44
4478	465251.21	2216728.7
580		
675	459226.22	2217647.89
676	459223.59	2217654.72
677	459211.85	2217649.79
675	459226.22	2217647.89
581		
676	459223.59	2217654.72
675	459226.22	2217647.89
4966	459231.62	2217647.2
4967	459266.69	2217661.87
4968	459262.83	2217671.1
676	459223.59	2217654.72
582		
4969	464822.32	2217011.66
1032	464826.06	2217013.76
4507	464820.12	2217020.92
4970	464821.23	2217014.98
4969	464822.32	2217011.66
583		
2752	464829.49	2216975.31
117	464837.64	2216979.89
1032	464826.06	2217013.76
4969	464822.32	2217011.66
4971	464832.76	2216979.82
4972	464829.09	2216976.56
2752	464829.49	2216975.31
584		
2751	464844.08	2216949.85
115	464844.62	2216959.48
117	464837.64	2216979.89
2752	464829.49	2216975.31
2747	464843.11	2216932.5
2751	464844.08	2216949.85
585		

Номер точки	Координаты, м	
	X	Y
4506	464811.01	2217069.8
1694	464815.61	2217071.28
1693	464813.66	2217087.81
4973	464811.55	2217103.11
4974	464755.33	2217165.51
1729	464751.74	2217165.24
4975	464757.22	2217154.46
4976	464805.11	2217101.29
4506	464811.01	2217069.8
586		
4977	458024.58	2217805.42
4978	458002.25	2217809.9
4979	458008.32	2217813.76
4980	458000.8	2217825.57
4981	457990.3	2217818.89
4982	457904.21	2217819.74
4983	457883.83	2217817.79
4984	457885.48	2217852.34
4985	457877.97	2217852.67
4986	457876.39	2217817.08
4987	457853.7	2217814.91
4988	457854.21	2217805.4
2028	457856.62	2217805.79
2027	457868.38	2217807.32
2026	457881.32	2217808.48
2025	457894.2	2217809.25
2024	457907.44	2217809.8
2023	457922.01	2217810.06
2022	457950.4	2217809.69
2021	457979.99	2217807.86
2020	458008.94	2217806.56
4977	458024.58	2217805.42
587		
4989	458042.75	2217804
2018	458050.88	2217803.25
2017	458056	2217802.73
2016	458056.03	2217804.64
2015	458058.28	2217804.7
4990	458056.97	2217815.83
4991	458054.29	2217815.33
4989	458042.75	2217804
588		

Номер точки	Координаты, м	
	X	Y
4992	457501.23	2217729.37
4993	457500.21	2217725.66
4994	457505.99	2217724.06
4995	457506.93	2217727.48
4992	457501.23	2217729.37
589		
1754	458095.48	2217820.79
4996	458094.08	2217827.34
4997	458091.48	2217823.24
4998	458089.52	2217824.56
4999	458086.56	2217820.16
5000	458062.9	2217816.2
1418	458064.37	2217801.98
1417	458084.17	2217802.47
2012	458090.18	2217805.5
1754	458095.48	2217820.79
590		
5001	458125.49	2217534.65
5002	458124.64	2217510.51
5003	458135.78	2217510.1
210	458133.72	2217515.01
5001	458125.49	2217534.65
591		
38	458232.67	2217553.07
4523	458235.85	2217553.64
4522	458238.42	2217554.03
5004	458238.19	2217562.01
5005	458238.73	2217563.42
5006	458238.93	2217569.21
5007	458239.05	2217572.51
5008	458240.02	2217575.84
40	458231.77	2217574.05
39	458231.54	2217566.89
38	458232.67	2217553.07
592		
4525	458266.81	2217432.33
5009	458269.37	2217432.96
4508	458259.85	2217464.67
2156	458256.6	2217463.56
4525	458266.81	2217432.33
593		
555	458261.03	2217675.39

Номер точки	Координаты, м	
	X	Y
4533	458267.58	2217670.18
4532	458285.57	2217663.27
5010	458286.42	2217664.06
5011	458288.3	2217671.09
5012	458298.99	2217673.98
1612	458263.19	2217678.48
1611	458261.07	2217675.46
555	458261.03	2217675.39
594		
4526	458256.57	2217429.89
4524	458260.49	2217430.84
56	458254.21	2217447.92
5013	458250.53	2217446.83
4527	458251.56	2217443.52
4526	458256.57	2217429.89
595		
40	458231.77	2217574.05
5008	458240.02	2217575.84
5014	458244.16	2217590.42
5015	458239.71	2217591.69
5016	458239.89	2217597.08
5017	458250.14	2217633.33
5018	458252.33	2217636.72
5019	458261.45	2217642.88
5020	458261.01	2217644.78
5021	458261.14	2217644.81
5022	458264.8	2217645.66
4531	458284.6	2217662.49
4533	458267.58	2217670.18
555	458261.03	2217675.39
554	458250.18	2217655.42
553	458241.69	2217634.25
552	458235.7	2217612.24
551	458232.3	2217589.69
40	458231.77	2217574.05
596		
4542	461647.75	2217265.98
4541	461653.67	2217257.93
5023	461664.64	2217265.97
216	461660.4	2217266.06
5024	461648.29	2217266.41
4542	461647.75	2217265.98

Номер точки	Координаты, м	
	X	Y
597		
4540	461653.61	2217257.87
4543	461647.7	2217265.93
5025	461636.46	2217257.76
5026	461629.15	2217266.96
5027	461616.03	2217267.34
5028	461634.6	2217244.01
4540	461653.61	2217257.87
601		
5041	458183.22	2217426.81
248	458176.21	2217424.73
247	458162.24	2217453.64
5042	458159.64	2217452.45
5043	458171.59	2217426.17
5044	458173.76	2217421.31
5045	458178.23	2217423.32
5046	458204.44	2217365.59
5047	458208.39	2217365.43
5048	458210.63	2217366.47
5041	458183.22	2217426.81
602		
5042	458159.64	2217452.45
247	458162.24	2217453.64
859	458141.25	2217497.05
858	458140.11	2217499.78
4590	458138.36	2217499.36
5042	458159.64	2217452.45
603		
5047	458208.39	2217365.43
5046	458204.44	2217365.59
5049	458205.17	2217363.99
5047	458208.39	2217365.43
613		
6527	464657.32	2218024.50
6528	464652.04	2218037.92
6510	464650.22	2218037.60
6509	464645.57	2218035.66
6529	464646.37	2218033.60
6530	464644.82	2218029.70
6531	464624.76	2218021.38
6532	464607.87	2218014.40
6533	464597.54	2218010.14

Номер точки	Координаты, м	
	X	Y
6534	464600.54	2218001.28
6527	464657.32	2218024.50
617		
6557	464612.42	2217978.41
6558	464618.75	2217981.03
6559	464658.08	2217997.31
6508	464666.55	2217996.12
6507	464668.21	2217996.82
6500	464663.86	2218007.87
6505	464608.59	2217983.50
6557	464612.42	2217978.41
620		
6572	463752.94	2218142.2
6573	463748.49	2218143.21
6574	463749.54	2218140.67
6575	463752.9	2218142.05
6572	463752.94	2218142.2
665		
6574	463749.54	2218140.67
6573	463748.49	2218143.21
6869	463717.91	2218150.2
6870	463732.76	2218133.76
6574	463749.54	2218140.67
666		
6871	463729.16	2218107.27
6872	463745.6	2218107.27
6873	463746.68	2218112.25
6874	463748.24	2218119.61
6875	463744.6	2218120.63
6869	463717.91	2218150.2
6876	463715.29	2218150.8
6877	463711.88	2218135.87
6871	463729.16	2218107.27
667		
6877	463711.88	2218135.87
6878	463710.06	2218127.89
6879	463722.2	2218109.5
6880	463730.06	2218088.25
6881	463737.11	2218069.19
6882	463737.99	2218073.03
6883	463740.94	2218086.09

Номер точки	Координаты, м	
	X	Y
6884	463743.84	2218099.17
6872	463745.6	2218107.27
6871	463729.16	2218107.27
6877	463711.88	2218135.87
668		
6885	463698.58	2218071.44
6880	463730.06	2218088.25
6879	463722.2	2218109.5
6878	463710.06	2218127.89
6886	463698.77	2218078.49
6885	463698.58	2218071.44
669		
6887	463716.13	2218007.46
6888	463726.26	2218012.44
6889	463729.96	2218034.15
6890	463730.88	2218041.92
6881	463737.11	2218069.19
6880	463730.06	2218088.25
6885	463698.58	2218071.44
6891	463697.89	2218046.59
6892	463703.93	2218018.47
6887	463716.13	2218007.46
672		
6849	463687.93	2217827.2
6848	463694.33	2217862.6
6893	463686.74	2217861.52
6849	463687.93	2217827.2
673		
6901	463655.95	2217768.56
6895	463667.22	2217805.67
6894	463663.06	2217858.19
6902	463649.08	2217856.22
6903	463616.43	2217841.81
6904	463606.51	2217838.02
6905	463612.97	2217855.17
6906	463626.66	2217893.06
6907	463614.84	2217897.63
6908	463612.27	2217886.38
6909	463607.66	2217869.56
6910	463597.65	2217833.4

Номер точки	Координаты, м	
	X	Y
6911	463594.29	2217821.35
6912	463590.91	2217809.36
6913	463583.63	2217785.44
6901	463655.95	2217768.56
690		
7029	463759.38	2218369.65
7030	463786.26	2218407.23
7031	463794.96	2218407.40
7032	463795.94	2218416.15
7033	463797.38	2218429.46
7034	463798.77	2218442.78
7035	463800.09	2218456.11
7036	463800.41	2218456.81
7037	463802.80	2218469.91
7038	463805.08	2218482.66
7039	463806.11	2218495.53
7040	463807.08	2218508.31
7041	463807.26	2218521.16
7042	463807.40	2218533.79
7043	463807.83	2218546.38
7044	463808.12	2218555.71
7045	463808.14	2218556.01
7046	463808.16	2218556.31
7047	463808.18	2218556.62
7048	463808.20	2218556.92
7049	463808.22	2218557.22
7050	463808.24	2218557.53
7051	463808.25	2218557.83
7052	463808.27	2218558.13
7053	463808.29	2218558.44
7054	463808.31	2218558.74
7055	463808.33	2218559.04
7056	463808.35	2218559.35
7057	463808.37	2218559.65
7058	463808.39	2218559.95
7059	463808.41	2218560.26
7060	463808.43	2218560.56
7061	463808.45	2218560.86
7062	463808.46	2218561.17
7063	463808.48	2218561.47
7064	463808.50	2218561.77
7065	463808.52	2218562.08

Номер точки	Координаты, м	
	X	Y
7066	463808.54	2218562.38
7067	463808.56	2218562.68
7068	463808.58	2218562.99
7069	463808.60	2218563.29
7070	463808.61	2218563.59
7071	463808.63	2218563.90
7072	463808.65	2218564.20
7073	463808.67	2218564.50
7074	463809.23	2218571.41
7075	463810.20	2218583.99
7076	463811.43	2218596.55
7077	463812.61	2218609.14
7078	463813.95	2218621.73
7079	463815.25	2218634.50
7080	463815.80	2218647.31
7081	463816.28	2218660.04
7082	463816.44	2218672.78
7083	463816.54	2218685.40
7084	463816.86	2218698.03
7085	463817.12	2218710.75
7086	463817.12	2218723.47
7087	463817.07	2218736.17
7088	463825.13	2218736.26
7089	463824.86	2218773.63
7090	463816.84	2218774.04
7091	463816.98	2218786.79
7092	463816.70	2218799.54
7093	463816.37	2218812.26
7094	463815.77	2218824.97
7095	463815.12	2218837.62
7096	463814.57	2218848.70
7097	463829.52	2218849.31
7098	463827.06	2218896.81
7099	463783.65	2218894.56
7100	463786.23	2218848.17
7101	463786.45	2218843.18
7102	463787.02	2218829.22
7103	463787.50	2218815.25
7104	463787.90	2218801.27
7105	463788.22	2218787.30
7106	463788.46	2218773.32
7107	463788.67	2218748.72

Номер точки	Координаты, м	
	X	Y
7108	463788.19	2218691.92
7109	463787.23	2218658.47
7110	463785.56	2218618.78
7111	463782.66	2218571.72
7112	463779.24	2218529.24
7113	463773.13	2218469.66
7114	463768.17	2218429.65
7115	463761.99	2218386.18
7029	463759.38	2218369.65
691		
7116	463695.78	2218280.24
7117	463696.06	2218281.13
7118	463719.68	2218314.15
7119	463701.54	2218317.56
7120	463699.86	2218306.21
7121	463696.81	2218286.54
7116	463695.78	2218280.24
692		
7122	463716.37	2218155.51
7123	463715.88	2218153.35
7124	463717.73	2218150.40
7125	463717.90	2218150.21
7126	463748.49	2218143.22
7127	463739.48	2218165.04
7122	463716.37	2218155.51
693		
7128	463759.08	2218173.13
7129	463760.00	2218177.87
7130	463760.76	2218181.91
7131	463759.28	2218185.19
7132	463752.43	2218198.96
7133	463746.19	2218196.38
7134	463756.25	2218171.96
7128	463759.08	2218173.13
694		
7135	464011.98	2217854.46
7136	464023.48	2217858.95
7137	464029.62	2217862.40
7138	464026.55	2217867.58
7139	464021.07	2217864.48
7140	464021.80	2217862.81
7141	464018.92	2217861.56

Номер точки	Координаты, м	
	X	Y
7142	464018.16	2217863.32
7143	464008.85	2217859.74
7135	464011.98	2217854.46
695		
7144	463686.18	2217877.77
7145	463685.00	2217911.74
7146	463661.19	2217917.39
7147	463659.25	2217906.16
7148	463659.96	2217897.14
7149	463681.17	2217892.10
7150	463673.33	2217859.64
7151	463682.01	2217860.87
7144	463686.18	2217877.77
696		
7152	463686.74	2217861.53
7153	463686.53	2217867.66
7154	463685.08	2217861.30
7152	463686.74	2217861.53
697		
7155	463689.04	2217954.51
7156	463692.40	2217963.72
7157	463692.77	2217964.22
7158	463670.24	2217969.70
7159	463668.45	2217959.37
7155	463689.04	2217954.51
698		
7028	463669.33	2218189.57
7160	463657.61	2218127.63
7161	463656.46	2218121.54
7162	463651.92	2218117.82
7163	463655.03	2218114.01
7164	463648.96	2218081.92
7165	463649.35	2218081.28
7166	463654.35	2218070.61
7167	463659.02	2218091.07
7168	463663.39	2218110.50
7169	463667.63	2218129.95
7170	463671.74	2218149.44
7171	463675.71	2218168.95
7024	463677.37	2218177.39
7028	463669.33	2218189.57
699		

Номер точки	Координаты, м	
	X	Y
7130	463760.76	2218181.91
7172	463762.49	2218191.03
7173	463763.22	2218194.97
7174	463760.24	2218202.19
7132	463752.43	2218198.96
7131	463759.28	2218185.19
7130	463760.76	2218181.91
700		
7175	463497.32	2217430.57
7176	463495.86	2217436.44
7177	463494.43	2217435.88
7178	463496.64	2217430.30
7175	463497.32	2217430.57
701		
7179	463690.62	2218157.32
7180	463692.90	2218167.30
7026	463679.69	2218189.17
7025	463679.56	2218188.49
7024	463677.37	2218177.39
7179	463690.62	2218157.32
702		
7181	463781.47	2218304.32
7182	463782.30	2218309.90
7183	463782.73	2218312.92
7184	463778.49	2218311.05
7181	463781.47	2218304.32
703		
7185	463646.57	2218069.27
7186	463645.93	2218065.90
7187	463642.90	2218054.10
7188	463649.67	2218064.47
7185	463646.57	2218069.27
704		
7189	463787.04	2218343.68
7190	463787.99	2218350.67
7191	463779.30	2218346.83
7192	463781.73	2218341.33
7189	463787.04	2218343.68
705		
7193	463789.41	2218361.55
7194	463789.59	2218362.96
7195	463791.27	2218376.25

Номер точки	Координаты, м	
	X	Y
7196	463791.87	2218381.23
7197	463782.54	2218377.11
7193	463789.41	2218361.55
706		
6692	463750.45	2218007.18
7198	463755.63	2218007.45
7199	463752.55	2218013.33
6692	463750.45	2218007.18
707		
7152	463686.74	2217861.53
7200	463691.43	2217862.20
7201	463694.90	2217877.32
7202	463697.84	2217880.79
6847	463699.06	2217887.08
7203	463703.16	2217907.44
7204	463694.03	2217909.61
7205	463701.42	2217939.54
7206	463709.42	2217937.99
6843	463714.10	2217960.42
7207	463714.91	2217963.72
7208	463708.13	2217959.92
7209	463703.15	2217961.13
7210	463702.23	2217961.92
7157	463692.77	2217964.22
7156	463692.40	2217963.72
7155	463689.04	2217954.51
7211	463692.28	2217953.74
7212	463694.32	2217946.51
7213	463685.87	2217911.54
7145	463685.00	2217911.74
7144	463686.18	2217877.77
7214	463689.25	2217890.22
7215	463694.22	2217887.28
7216	463694.78	2217886.45
7217	463689.37	2217880.08
7153	463686.53	2217867.66
7152	463686.74	2217861.53
708		
7148	463659.96	2217897.14
7147	463659.25	2217906.16
7146	463661.19	2217917.39
7218	463637.12	2217923.11

Номер точки	Координаты, м	
	X	Y
7219	463637.20	2217923.48
7220	463644.74	2217956.46
7221	463646.58	2217964.53
7159	463668.45	2217959.37
7158	463670.24	2217969.70
7222	463648.95	2217974.89
7223	463652.36	2217989.86
6914	463637.77	2217998.02
6907	463614.84	2217897.63
6906	463626.66	2217893.06
7224	463632.56	2217903.64
7148	463659.96	2217897.14
709		
7225	463794.42	2218402.64
7031	463794.96	2218407.40
7226	463792.34	2218407.35
7225	463794.42	2218402.64
710		
7227	463667.16	2218054.65
7228	463675.37	2218090.57
7229	463678.04	2218102.26
7230	463702.90	2218096.58
7231	463704.57	2218103.90
7232	463679.71	2218109.57
7233	463680.64	2218113.64
7234	463705.60	2218108.41
7235	463706.94	2218114.26
7236	463681.98	2218119.49
7237	463689.55	2218152.63
7179	463690.62	2218157.32
7024	463677.37	2218177.39
7171	463675.71	2218168.95
7170	463671.74	2218149.44
7169	463667.63	2218129.95
7168	463663.39	2218110.50
7167	463659.02	2218091.07
7166	463654.35	2218070.61
7238	463662.89	2218052.37
7227	463667.16	2218054.65
711		
7175	463497.32	2217430.57
7239	463503.74	2217433.09

Номер точки	Координаты, м	
	X	Y
7240	463501.82	2217438.80
7176	463495.86	2217436.44
7175	463497.32	2217430.57
712		
7137	464029.62	2217862.40
7241	464060.20	2217879.57
7242	464036.40	2217873.06
7138	464026.55	2217867.58
7137	464029.62	2217862.40
713		
7019	463956.81	2217833.39
7243	463959.84	2217834.48
7244	463959.92	2217834.26
7245	463992.45	2217846.89
7246	463988.74	2217851.91
7020	463954.82	2217838.73
7019	463956.81	2217833.39
714		
7247	464344.05	2217886.43
7248	464343.33	2217889.84
7249	464339.40	2217888.15
7250	464344.03	2217886.37
7247	464344.05	2217886.43
715		
7251	463709.00	2218181.06
7133	463746.19	2218196.38
7174	463760.24	2218202.19
7252	463764.91	2218204.11
7253	463766.41	2218212.44
7254	463725.23	2218194.34
7255	463723.72	2218187.74
7256	463715.06	2218189.86
7257	463700.03	2218183.26
7251	463709.00	2218181.06
716		
7258	463789.00	2218009.18
7259	463797.36	2218009.68
7260	463792.45	2218014.16
7261	463788.43	2218009.70
7258	463789.00	2218009.18
717		
7262	463832.51	2218012.95

Номер точки	Координаты, м	
	X	Y
6670	463843.74	2218014.48
7263	463847.12	2218015.39
7264	463845.61	2218023.25
7265	463837.76	2218021.74
7266	463838.04	2218019.59
7262	463832.51	2218012.95
718		
7267	463772.73	2218248.89
7268	463774.08	2218256.97
7269	463776.22	2218270.19
7270	463776.96	2218274.92
7271	463763.80	2218269.09
7267	463772.73	2218248.89
719		
7245	463992.45	2217846.89
7135	464011.98	2217854.46
7143	464008.85	2217859.74
7246	463988.74	2217851.91
7245	463992.45	2217846.89
720		
7122	463716.37	2218155.51
7127	463739.48	2218165.04
7134	463756.25	2218171.96
7133	463746.19	2218196.38
7251	463709.00	2218181.06
7272	463721.50	2218177.99
7122	463716.37	2218155.51
721		
7273	463668.47	2218036.85
7274	463672.01	2218024.78
7275	463703.06	2218017.51
7276	463704.49	2218017.96
6892	463703.93	2218018.47
7277	463701.64	2218029.12
7273	463668.47	2218036.85
722		
7278	463665.41	2218046.98
7227	463667.16	2218054.65
7238	463662.89	2218052.37
7278	463665.41	2218046.98
723		
7279	463785.54	2218332.71

Номер точки	Координаты, м	
	X	Y
7280	463786.06	2218336.42
7189	463787.04	2218343.68
7192	463781.73	2218341.33
7279	463785.54	2218332.71
724		
7281	463770.92	2218238.14
7282	463771.88	2218243.76
7267	463772.73	2218248.89
7271	463763.80	2218269.09
7270	463776.96	2218274.92
7283	463778.09	2218282.02
7284	463755.87	2218272.19
7281	463770.92	2218238.14
725		
7173	463763.22	2218194.97
7252	463764.91	2218204.11
7174	463760.24	2218202.19
7173	463763.22	2218194.97
726		
7223	463652.36	2217989.86
7285	463659.05	2218019.12
7286	463660.94	2218027.37
7274	463672.01	2218024.78
7273	463668.47	2218036.85
7287	463663.37	2218038.04
7278	463665.41	2218046.98
7238	463662.89	2218052.37
7288	463654.35	2218070.60
6951	463637.77	2217998.03
7223	463652.36	2217989.86
727		
7196	463791.87	2218381.23
7289	463792.88	2218389.54
7225	463794.42	2218402.64
7226	463792.34	2218407.35
7030	463786.26	2218407.23
7290	463775.73	2218392.51
7197	463782.54	2218377.11
7196	463791.87	2218381.23
728		
6921	463555.25	2217823.39
6920	463572.02	2217855.97

Номер точки	Координаты, м	
	X	Y
6919	463587.00	2217896.13
6918	463594.57	2217909.51
6917	463606.96	2217938.58
6916	463626.44	2217993.62
7291	463628.30	2218003.32
7012	463599.40	2218019.48
7292	463598.98	2218018.72
7293	463609.89	2218012.65
7294	463607.51	2218008.37
7295	463599.39	2217973.37
7296	463589.74	2217944.96
7297	463565.11	2217883.20
7298	463544.04	2217842.17
7299	463538.11	2217831.70
6923	463545.00	2217827.73
6922	463550.13	2217825.56
6921	463555.25	2217823.39
729		
7247	464344.05	2217886.43
7300	464346.96	2217894.03
6809	464346.87	2217894.52
6808	464342.51	2217895.64
7301	464340.88	2217894.91
7302	464338.43	2217888.52
7249	464339.40	2217888.15
7248	464343.33	2217889.84
7247	464344.05	2217886.43
730		
7241	464060.20	2217879.57
7303	464063.73	2217881.55
7304	464039.91	2217875.03
7242	464036.40	2217873.06
7241	464060.20	2217879.57
731		
7190	463787.99	2218350.67
7193	463789.41	2218361.55
7197	463782.54	2218377.11
7290	463775.73	2218392.51
7305	463765.46	2218378.15
7191	463779.30	2218346.83
7190	463787.99	2218350.67
732		

Номер точки	Координаты, м	
	X	Y
7291	463628.30	2218003.32
6953	463632.58	2218025.55
7009	463623.78	2218022.91
7008	463623.77	2218005.86
7291	463628.30	2218003.32
733		
7288	463654.35	2218070.60
7165	463649.35	2218081.28
7164	463648.96	2218081.92
7185	463646.57	2218069.27
7188	463649.67	2218064.47
7187	463642.90	2218054.10
7306	463642.47	2218052.43
7307	463636.68	2218041.07
6953	463632.58	2218025.55
6952	463643.49	2218023.07
7288	463654.35	2218070.60
734		
7308	463672.73	2218205.51
7116	463695.78	2218280.24
7121	463696.81	2218286.54
7120	463699.86	2218306.21
7119	463701.54	2218317.56
7309	463696.51	2218318.51
7310	463690.28	2218285.91
7311	463687.31	2218270.36
7308	463672.73	2218205.51
735		
7128	463759.08	2218173.13
7134	463756.25	2218171.96
7127	463739.48	2218165.04
7126	463748.49	2218143.22
6572	463752.94	2218142.20
7312	463754.84	2218151.59
7313	463757.45	2218164.72
7128	463759.08	2218173.13
736		
7314	463696.15	2218181.55
7315	463696.73	2218184.07
7257	463700.03	2218183.26
7256	463715.06	2218189.86
7316	463698.95	2218193.82

Номер точки	Координаты, м	
	Х	У
7317	463704.00	2218215.92
7318	463707.01	2218229.73
7319	463721.19	2218226.07
7320	463722.19	2218229.94
7321	463707.86	2218233.64
7322	463709.76	2218242.39
7323	463734.53	2218236.27
7324	463728.87	2218210.30
7254	463725.23	2218194.34
7253	463766.41	2218212.44
7325	463767.30	2218217.37
7326	463769.62	2218230.56
7281	463770.92	2218238.14
7284	463755.87	2218272.19
7283	463778.09	2218282.02
7327	463778.31	2218283.42
7328	463780.33	2218296.65
7181	463781.47	2218304.32
7184	463778.49	2218311.05
7183	463782.73	2218312.92
7329	463784.21	2218323.15
7279	463785.54	2218332.71
7192	463781.73	2218341.33
7191	463779.30	2218346.83
7305	463765.46	2218378.15
7029	463759.38	2218369.65
7330	463757.09	2218355.22
7331	463752.31	2218327.33
7332	463743.81	2218281.58
7333	463736.35	2218244.66
7334	463735.80	2218242.14
7335	463711.04	2218248.25
7336	463711.31	2218249.50
7337	463717.77	2218281.27
7338	463723.85	2218313.37
7118	463719.68	2218314.15
7117	463696.06	2218281.13
7308	463672.73	2218205.51
7027	463671.74	2218202.34
7339	463686.80	2218177.41
7314	463696.15	2218181.55
737		

Номер точки	Координаты, м	
	Х	У
7180	463692.90	2218167.30
7314	463696.15	2218181.55
7339	463686.80	2218177.41
7180	463692.90	2218167.30
738		
7125	463717.90	2218150.21
7124	463717.73	2218150.40
7123	463715.88	2218153.35
6876	463715.29	2218150.80
7125	463717.90	2218150.21
740		
7343	463491.58	2217489.65
7344	463492.33	2217516.85
7345	463481.46	2217493.40
7346	463485.84	2217491.36
7347	463483.82	2217483.93
7348	463489.62	2217482.37
7343	463491.58	2217489.65
741		
6723	463661.32	2217640.99
7341	463666.90	2217633.84
7349	463670.57	2217659.61
7350	463680.49	2217676.68
6948	463671.53	2217667.85
6947	463666.48	2217656.88
6723	463661.32	2217640.99
742		
6500	464663.86	2218007.87
6501	464657.52	2218023.99
6502	464630.23	2218012.40
6503	464602.23	2218000.60
6504	464601.06	2218000.14
6505	464608.59	2217983.50
6500	464663.86	2218007.87
750		
7500	463751.46	2218134.97
7501	463752.18	2218138.46
7502	463752.9	2218142.05
7503	463732.76	2218133.76
7504	463737.03	2218129.03
7500	463751.46	2218134.97
751		

Номер точки	Координаты, м	
	X	У
7505	463748.25	2218119.62
7506	463749.46	2218125.35
7507	463751.44	2218134.96

Номер точки	Координаты, м	
	X	У
7508	463737.03	2218129.03
7509	463744.6	2218120.64
7505	463748.25	2218119.62

».

2. Раздел 2. «Графическая часть» изложить в следующей редакции:














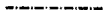




«Документация по планировке территории для создания и эксплуатации сети автомобильных дорог общего пользования регионального значения Московской области «Солнцево – Бутово – Видное – Каширское шоссе – Молоково – Лыткарино – Томилино – Красково – Железнодорожный» на платной основе.

Элемент 3. Участок автомобильной дороги от примыкания к автодороге Москва – Жуковский до примыкания к автодороге Носовихинское шоссе



**Раздел 2. Графическая часть
Чертеж межевания территории**

Условные обозначения

ГРАНИЦЫ

	СУЩЕСТВУЮЩИХ ЗЕМЕЛЬНЫХ УЧАСТКОВ, ГРАНИЦЫ КОТОРЫХ ЗАРЕГИСТРИРОВАНЫ В ЕДИНОМ ГОСУДАРСТВЕННОМ РЕЕСТРЕ НЕДВИЖИМОСТИ
	Г. МОСКВЫ
	ГОРОДСКИХ ОКРУГОВ МОСКОВСКОЙ ОБЛАСТИ
	НАСЕЛЕННЫХ ПУНКТОВ
	ЗОНЫ ПЛАНИРУЕМОГО РАЗМЕЩЕНИЯ ЛИНЕЙНОГО ОБЪЕКТА – СЕТИ АВТОМОБИЛЬНЫХ ДОРОГ ОБЩЕГО ПОЛЬЗОВАНИЯ РЕГИОНАЛЬНОГО ЗНАЧЕНИЯ «СОЛНЦЕВО – БУТОВО – ВИДНОЕ – КАШИРСКОЕ ШОССЕ – МОЛОКОВО – ЛЫТКАРИНО – ТОМИЛИНО – КРАСКОВО – ЖЕЛЕЗНОДОРОЖНЫЙ»
	ЗОН ПЛАНИРУЕМОГО РАЗМЕЩЕНИЯ ЛИНЕЙНЫХ ОБЪЕКТОВ, ПОДЛЕЖАЩИХ РЕКОНСТРУКЦИИ В СВЯЗИ С ИЗМЕНЕНИЕМ ИХ МЕСТОПОЛОЖЕНИЯ
	ЗОНЫ ПЛАНИРУЕМОГО РАЗМЕЩЕНИЯ ЛИНЕЙНОГО ОБЪЕКТА – АВТОМОБИЛЬНОЙ ДОРОГИ СЕВЕРО-ВОСТОЧНАЯ ХОРДА
	ЗОНЫ ПЛАНИРУЕМОГО РАЗМЕЩЕНИЯ ЛИНЕЙНОГО ОБЪЕКТА – НОВОГО ВЫХОДА НА МОСКОВСКУЮ КОЛЬЦЕВУЮ АВТОМОБИЛЬНУЮ ДОРОГУ С ФЕДЕРАЛЬНОЙ АВТОМОБИЛЬНОЙ ДОРОГИ М-7 «ВОЛГА» НА УЧАСТКЕ МКАД – КМ 60 (ОБХОДЫ Г. БАЛАШИХА, НОГИНСК)*
	ЗОН ПЛАНИРУЕМОГО РАЗМЕЩЕНИЯ ЛИНЕЙНЫХ ОБЪЕКТОВ ЭЛЕКТРОСНАБЖЕНИЯ (ПАО «ФСК ЕЭС»), ПОДЛЕЖАЩИХ РЕКОНСТРУКЦИИ В СВЯЗИ С ИЗМЕНЕНИЕМ ИХ МЕСТОПОЛОЖЕНИЯ
	ЗОН ПЛАНИРУЕМОГО РАЗМЕЩЕНИЯ ЛИНЕЙНЫХ ОБЪЕКТОВ ЭЛЕКТРОСНАБЖЕНИЯ (ПАО «РОССЕТИ МОСКОВСКИЙ РЕГИОН»), ПОДЛЕЖАЩИХ РЕКОНСТРУКЦИИ В СВЯЗИ С ИЗМЕНЕНИЕМ ИХ МЕСТОПОЛОЖЕНИЯ
	ЗОН ПЛАНИРУЕМОГО РАЗМЕЩЕНИЯ ОБЪЕКТОВ ВОДОСНАБЖЕНИЯ (АО «МОСВОДОКАНАЛ»), ПОДЛЕЖАЩИХ РЕКОНСТРУКЦИИ В СВЯЗИ С ИЗМЕНЕНИЕМ ИХ МЕСТОПОЛОЖЕНИЯ
	ЗОН ПЛАНИРУЕМОГО РАЗМЕЩЕНИЯ ОБЪЕКТОВ КАПИТАЛЬНОГО СТРОИТЕЛЬСТВА КОМПЛЕКСОВ ОБСЛУЖИВАНИЯ ДОРОГИ, ВКЛЮЧАЮЩИХ РАЗМЕЩЕНИЕ АВТОЗАПРАВОЧНЫХ СТАНЦИЙ
	ЗОН ПЛАНИРУЕМОГО РАЗМЕЩЕНИЯ ЛИНЕЙНОГО ОБЪЕКТА КАПИТАЛЬНОГО СТРОИТЕЛЬСТВА В ГРАНИЦАХ Г. МОСКВЫ
	ЗЕМЕЛЬ ЛЕСНОГО ФОНДА
	ОБРАЗУЕМЫХ ЗЕМЕЛЬНЫХ УЧАСТКОВ
	ПУБЛИЧНЫХ СЕРВИТУТОВ (ПЛАНИРУЕМЫХ)
	ИЗМЕНЯЕМЫХ ЗЕМЕЛЬНЫХ УЧАСТКОВ
	КРАСНЫЕ ЛИНИИ

ПОЯСНИТЕЛЬНЫЕ НАДПИСИ

	УСЛОВНЫЕ НОМЕРА ОБРАЗУЕМЫХ ЗЕМЕЛЬНЫХ УЧАСТКОВ, В ТОМ ЧИСЛЕ В ОТНОШЕНИИ КОТОРЫХ ПРЕДПОЛАГАЮТСЯ ИХ РЕЗЕРВИРОВАНИЕ И (ИЛИ) ИЗЪЯТИЕ ДЛЯ МУНИЦИПАЛЬНЫХ НУЖД, НОМЕРА ПУБЛИЧНЫХ СЕРВИТУТОВ (ПЛАНИРУЕМЫХ)
	НОМЕРА ПОВОРОТНЫХ ТОЧЕК ГРАНИЦ ОБРАЗУЕМЫХ ЗЕМЕЛЬНЫХ УЧАСТКОВ, ГРАНИЦ ПУБЛИЧНЫХ СЕРВИТУТОВ

50:22:0090106:5 КАДАСТРОВЫЙ НОМЕР ЗЕМЕЛЬНОГО УЧАСТКА

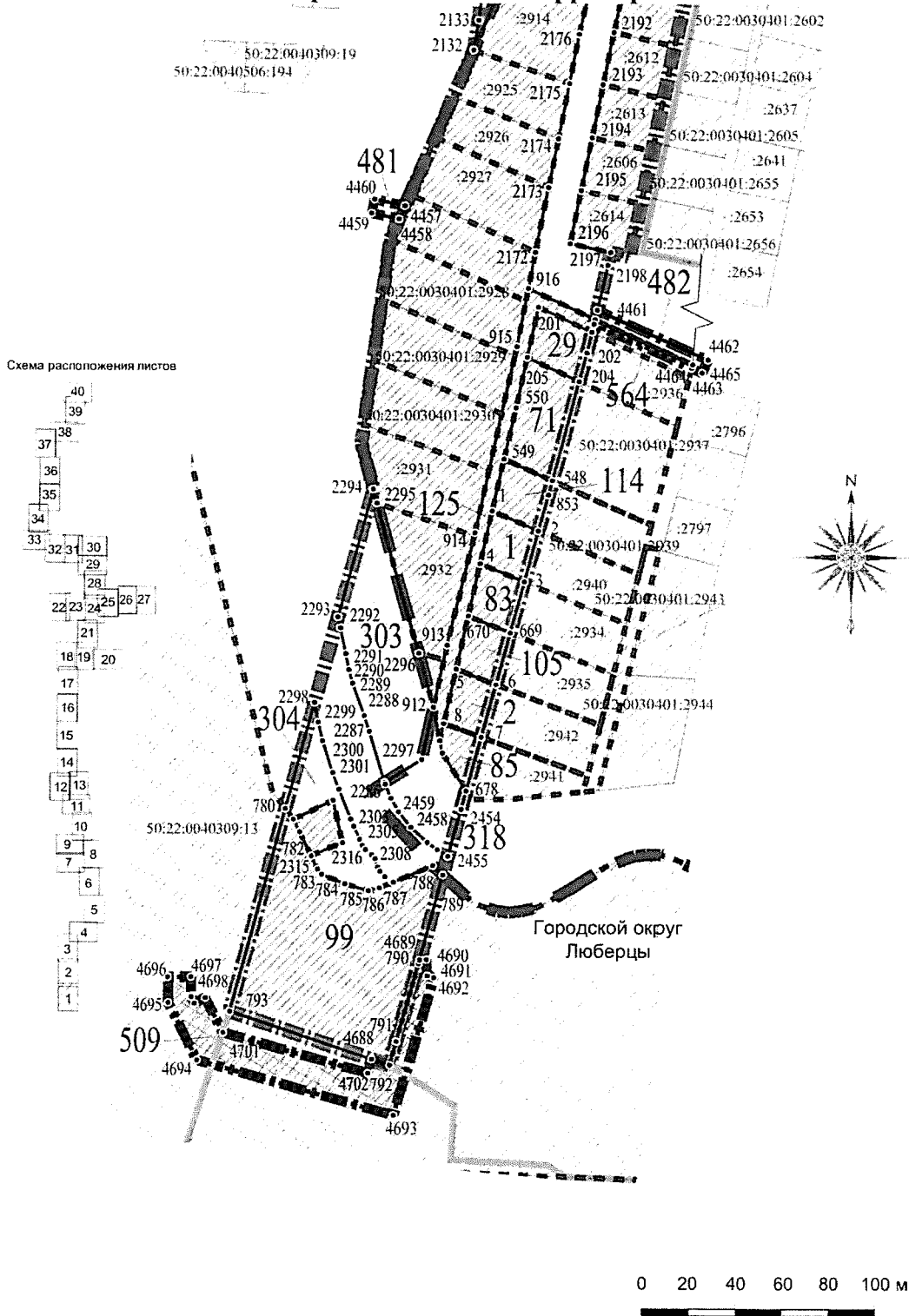
Примечание:

*приведены в информационных целях

Документация по планировке территории для создания и эксплуатации сети автомобильных дорог общего пользования регионального значения Московской области «Солнцево – Бутово – Видное – Каширское шоссе – Молоково – Лыткарино – Томилино – Красково – Железнодорожный» на платной основе.

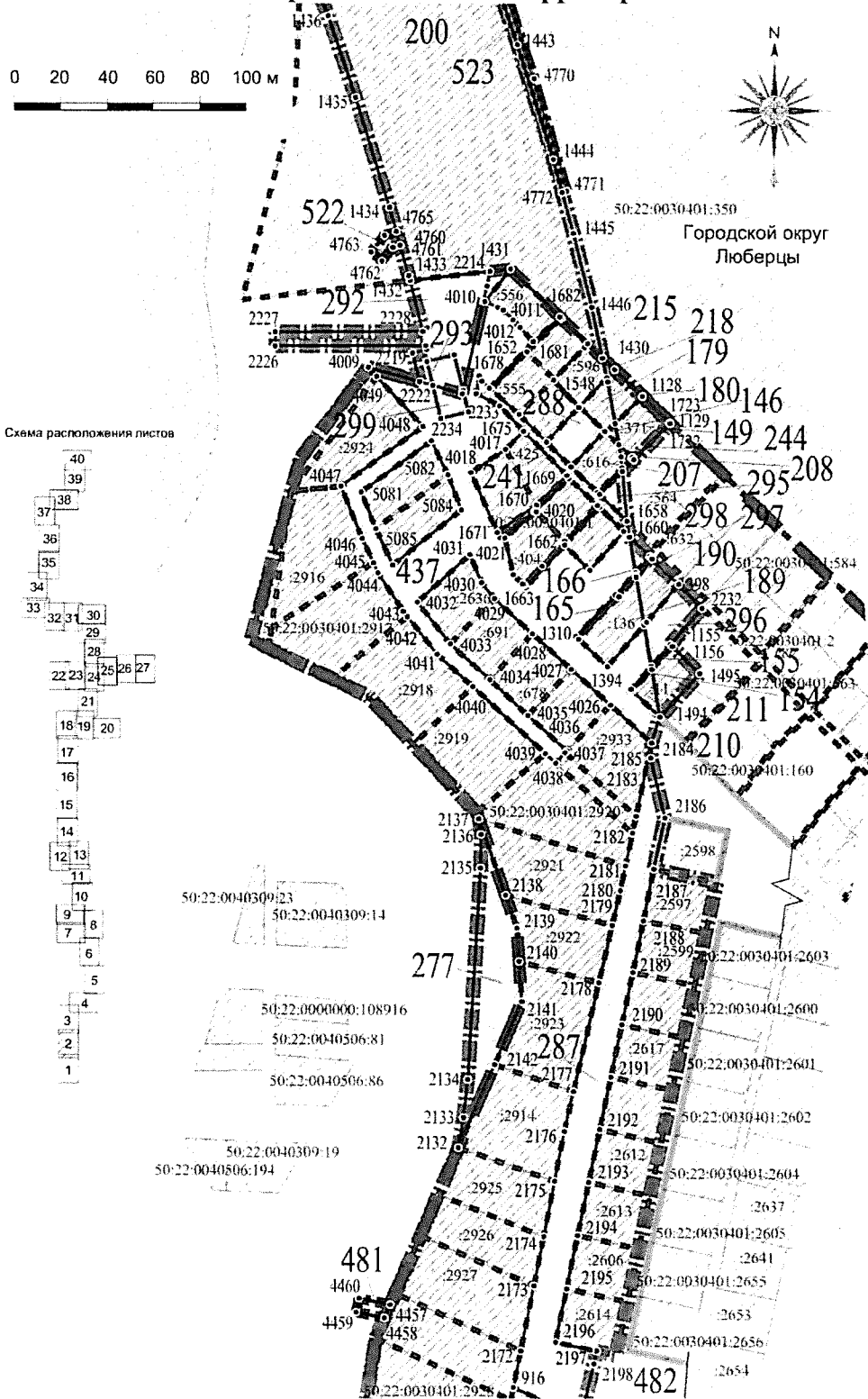
Элемент 3. Участок автомобильной дороги от примыкания к автодороге Москва – Жуковский до примыкания к автодороге Носовихинское шоссе

Чертеж межевания территории



Документация по планировке территории для создания и эксплуатации сети автомобильных дорог общего пользования регионального значения Московской области «Солнцево – Бутово – Видное – Каширское шоссе – Молоково – Лыткарино – Томилино – Красково – Железнодорожный» на платной основе.
Элемент 3. Участок автомобильной дороги от примыкания к автодороге Москва – Жуковский до примыкания к автодороге Носовихинское шоссе

Чертеж межевания территории

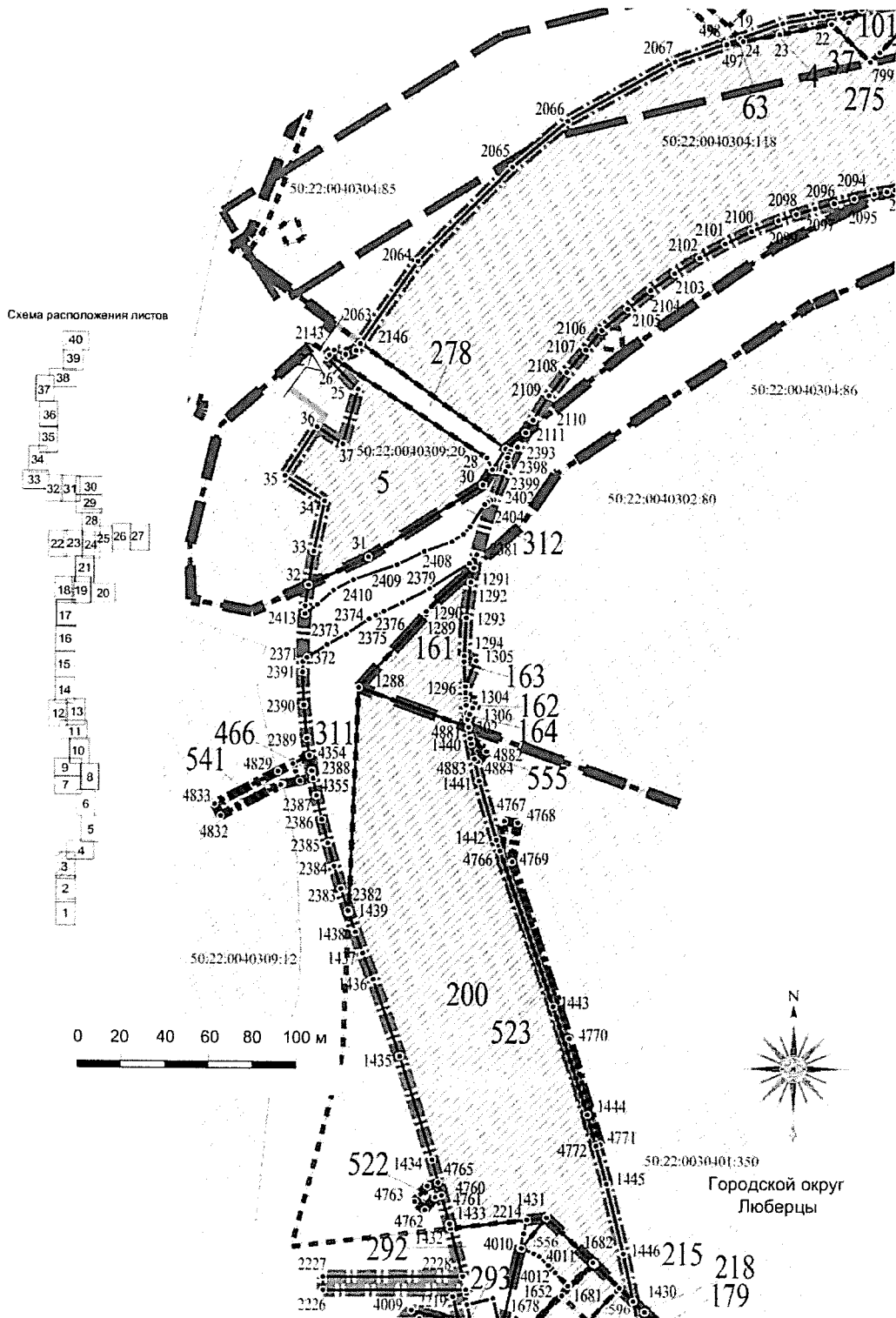


Документация по планировке территории для создания и эксплуатации сети автомобильных
 дорог общего пользования регионального значения

Московской области «Солнцево – Бутово – Видное – Каширское шоссе – Молоково –
 Лыткарино – Томилино – Красково – Железнодорожный» на платной основе.

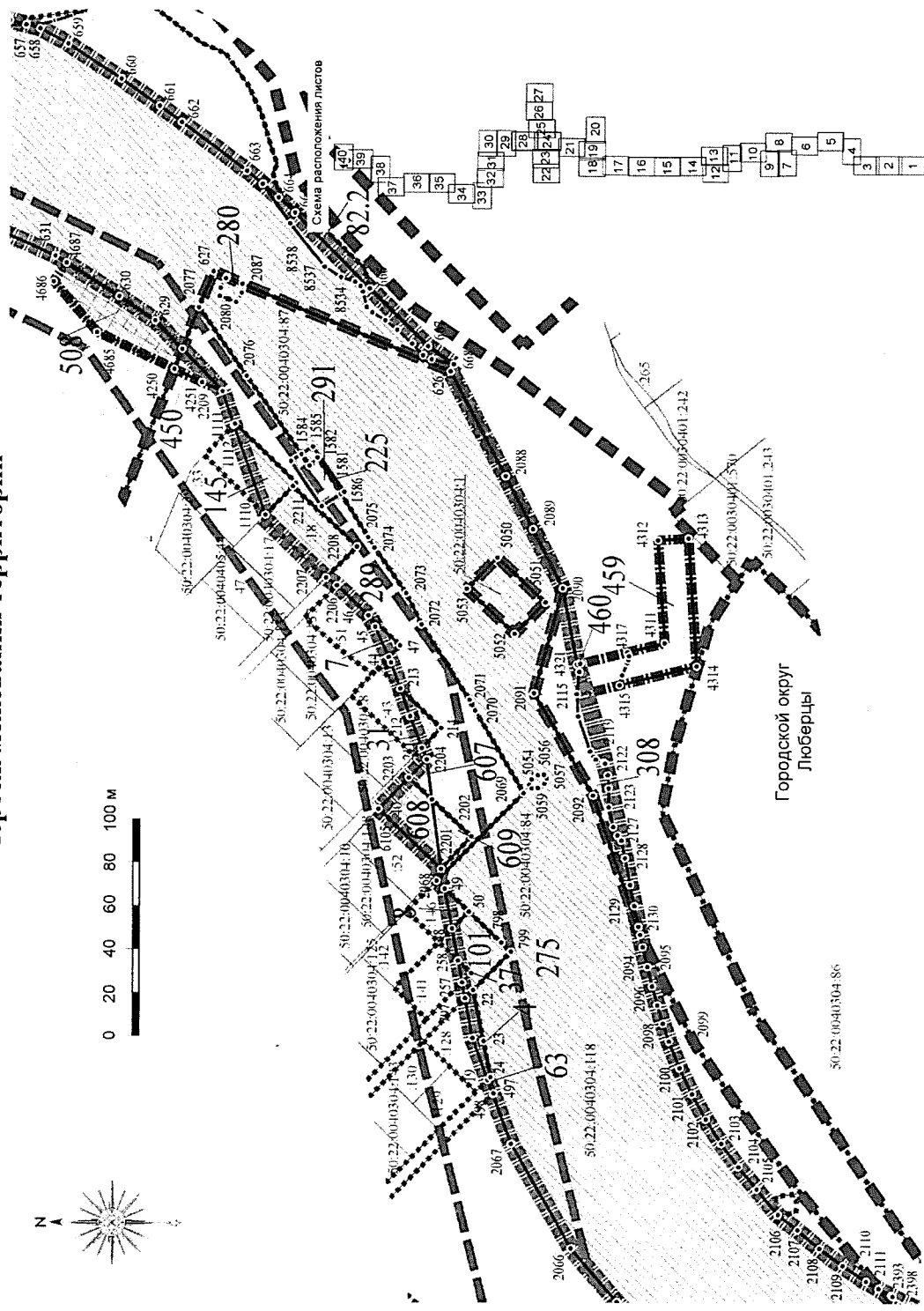
Элемент 3. Участок автомобильной дороги от примыкания к автодороге
 Москва – Жуковский до примыкания к автодороге Носовихинское шоссе

Чертеж межевания территории



Документация по планировке территории для создания и эксплуатации сети автомобильных дорог общего пользования регионального значения Московской области «Солнцево – Бутово – Видное – Каширское шоссе – Молоково – Лыткарино – Томилино – Красково – Железнодорожный» на платной основе.

Элемент 3. Участок автомобильной дороги от примыкания к автодороге Москва – Жуковский до примыкания к автодороге Носовихинское шоссе
Чертеж межевания территории

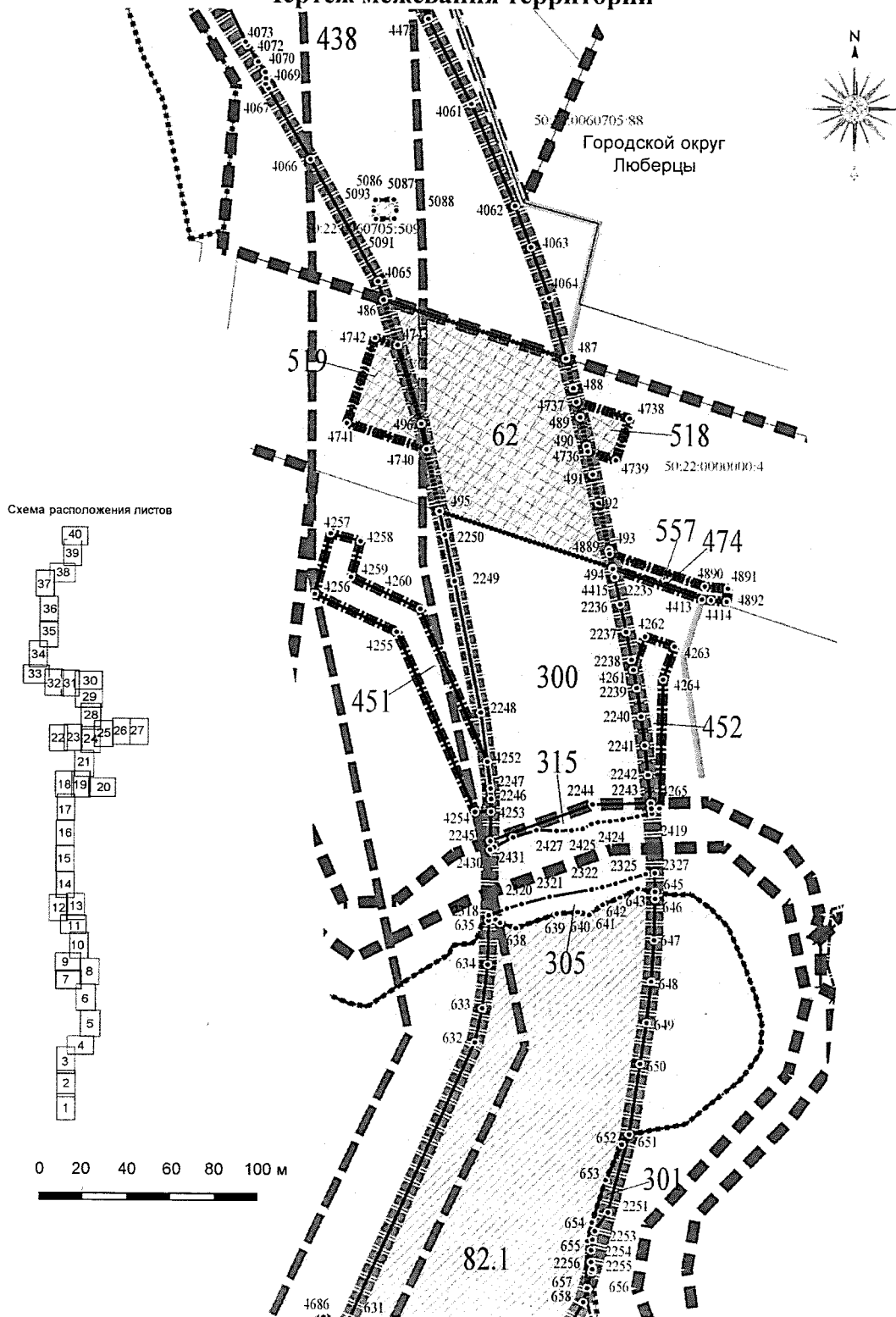


Документация по планировке территории для создания и эксплуатации сети автомобильных
дорог общего пользования регионального значения

Московской области «Солнцево – Бутово – Видное – Каширское шоссе – Молоково –
Лыткарино – Томилино – Красково – Железнодорожный» на платной основе.

Элемент 3. Участок автомобильной дороги от примыкания к автодороге
Москва – Жуковский до примыкания к автодороге Носовихинское шоссе

Чертеж межевания территории

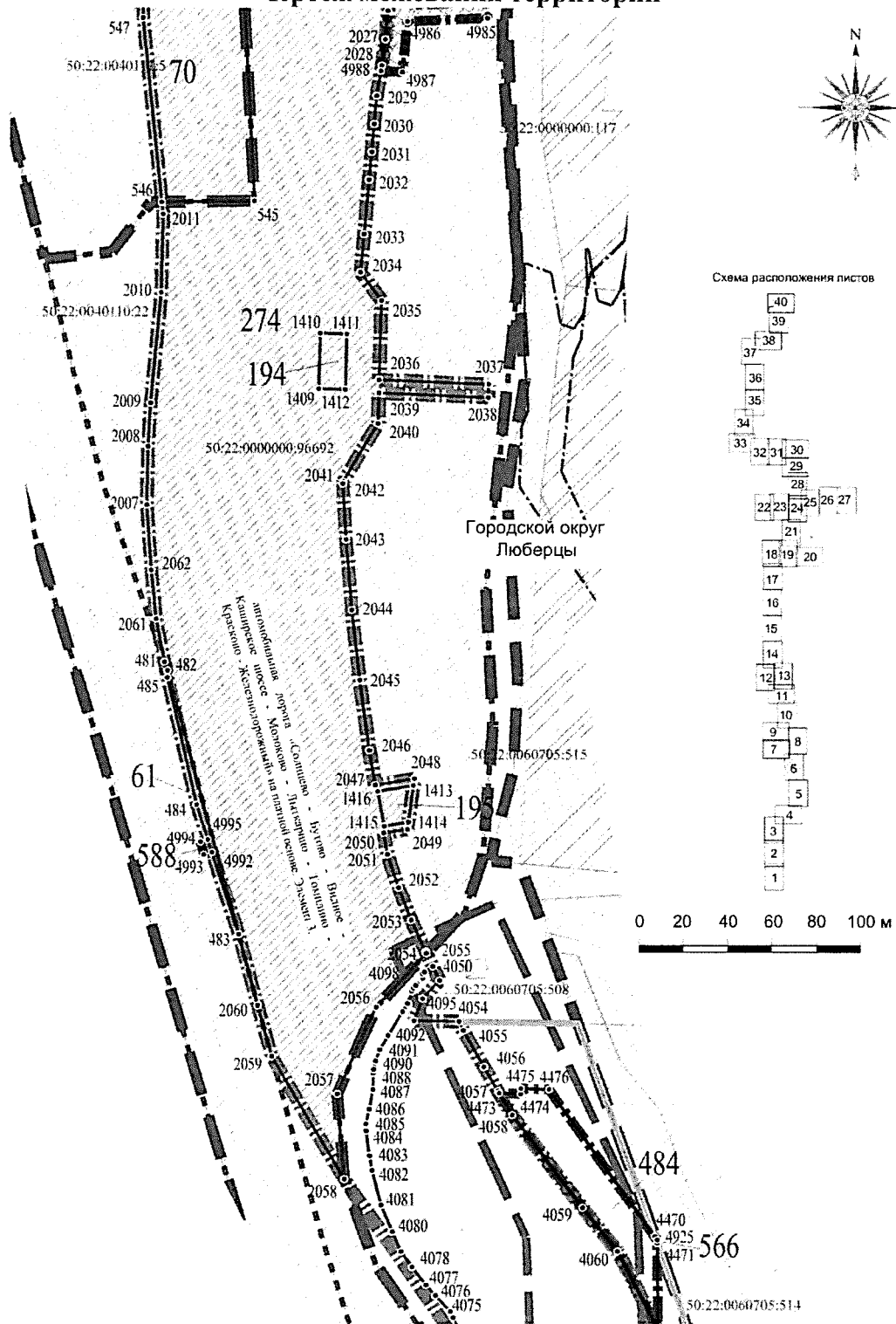


Документация по планировке территории для создания и эксплуатации сети автомобильных дорог общего пользования регионального значения

Московской области «Солнцево – Бутово – Видное – Каширское шоссе – Молоково – Лыткарино – Томилино – Красково – Железнодорожный» на платной основе.

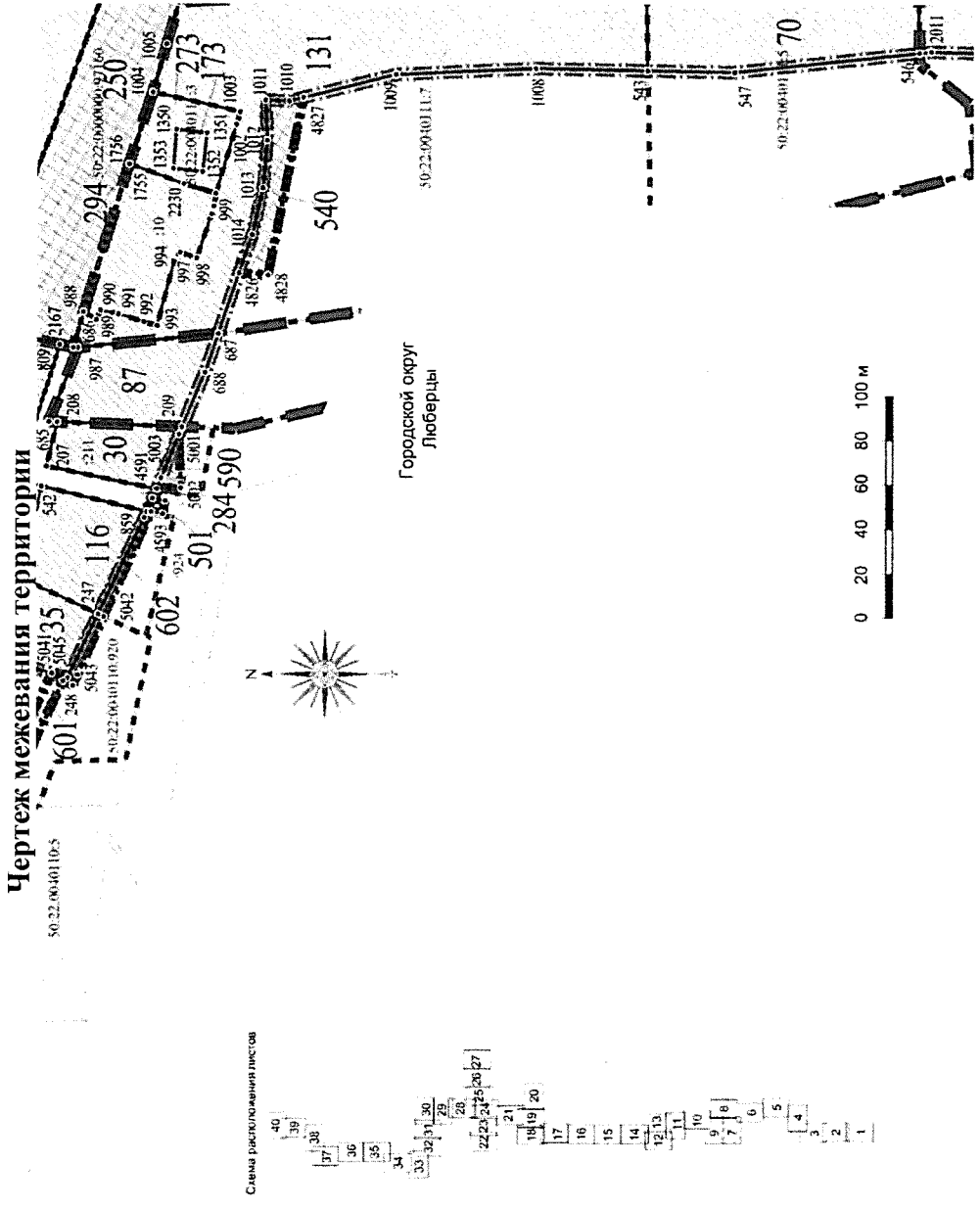
Элемент 3. Участок автомобильной дороги от примыкания к автодороге Москва – Жуковский до примыкания к автодороге Носовихинское шоссе

Чертеж межевания территории



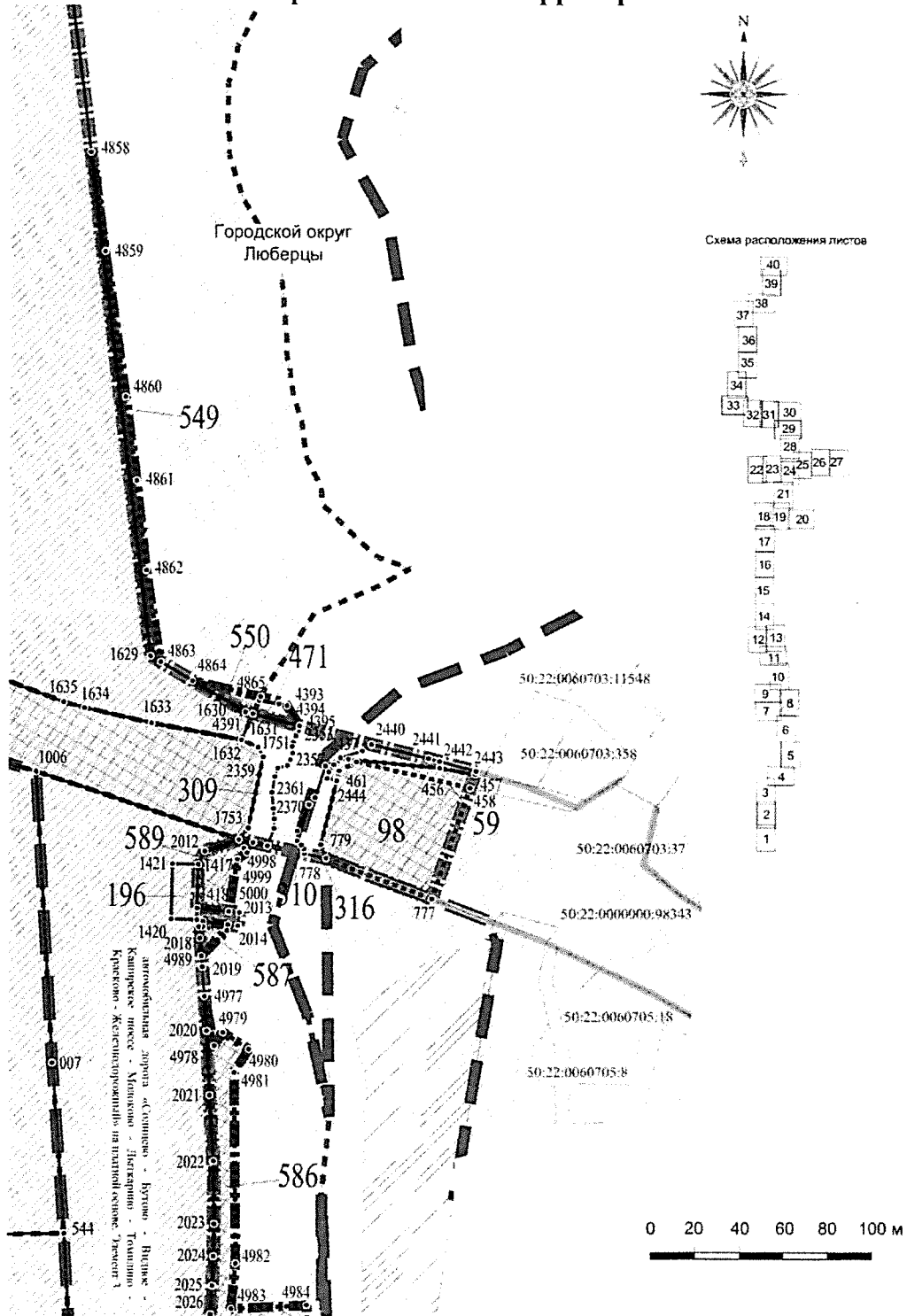
Документация по планировке территории для создания и эксплуатации сети автомобильных дорог общего пользования регионального значения Московской области «Солнцево – Бутово – Видное – Каширское шоссе – Молоково – Лыткарино – Томилино – Красково – Железнодорожный» на платной основе.

Элемент 3. Участок автомобильной дороги от примыкания к автодороге Москва – Жуковский до примыкания к автодороге Носовихинское шоссе



Документация по планировке территории для создания и эксплуатации сети автомобильных
 дорог общего пользования регионального значения
 Московской области «Солнцево – Бутово – Видное – Каширское шоссе – Молоково –
 Лыткарино – Томилино – Красково – Железнодорожный» на платной основе.
 Элемент 3. Участок автомобильной дороги от примыкания к автодороге
 Москва – Жуковский до примыкания к автодороге Носовихинское шоссе

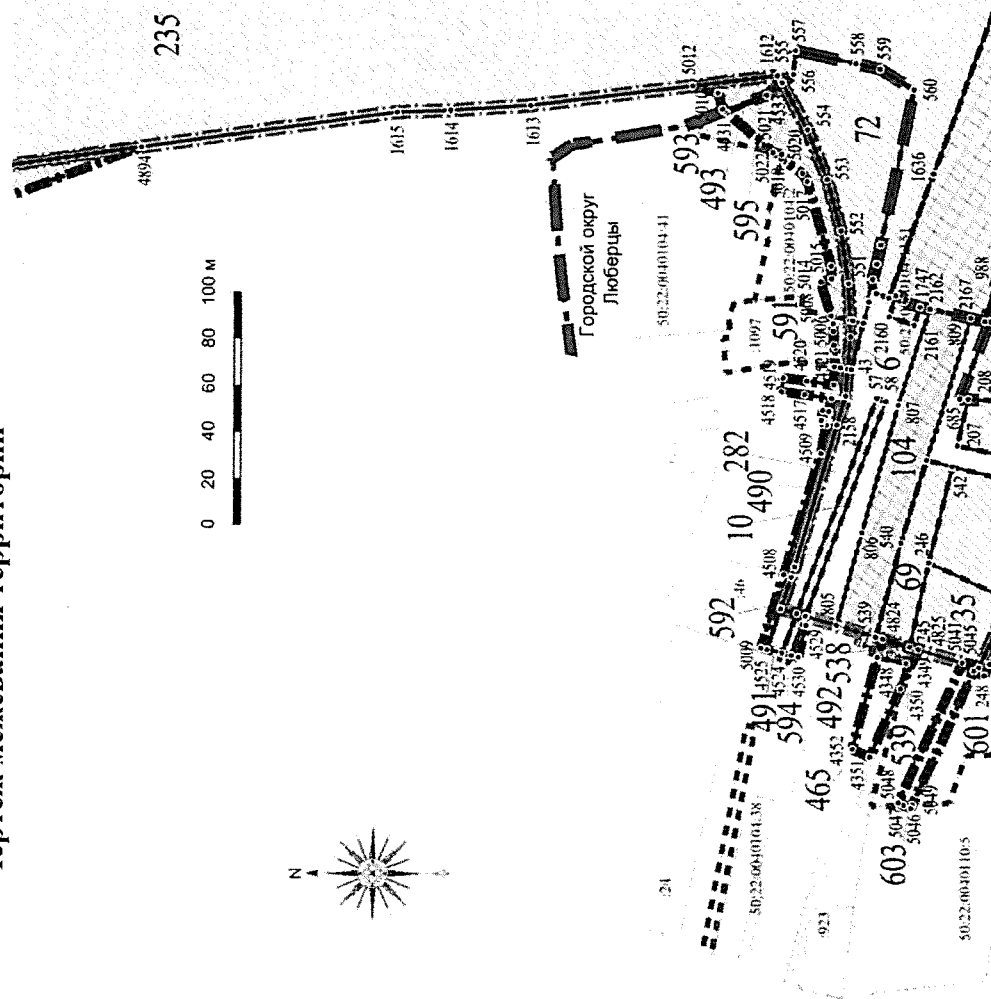
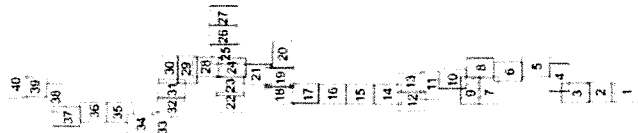
Чертеж межевания территории



Документация по планировке территории для создания и эксплуатации сети автомобильных дорог общего пользования регионального значения Московской области «Солнцево – Бутово – Видное – Каширское шоссе – Молоково – Лыткарино – Томшино – Красково – Железнодорожный» на платной основе.

Элемент 3. Участок автомобильной дороги от примыкания к автодороге Москва – Жуковский до примыкания к автодороге Носовихинское шоссе
Чертеж межевания территории

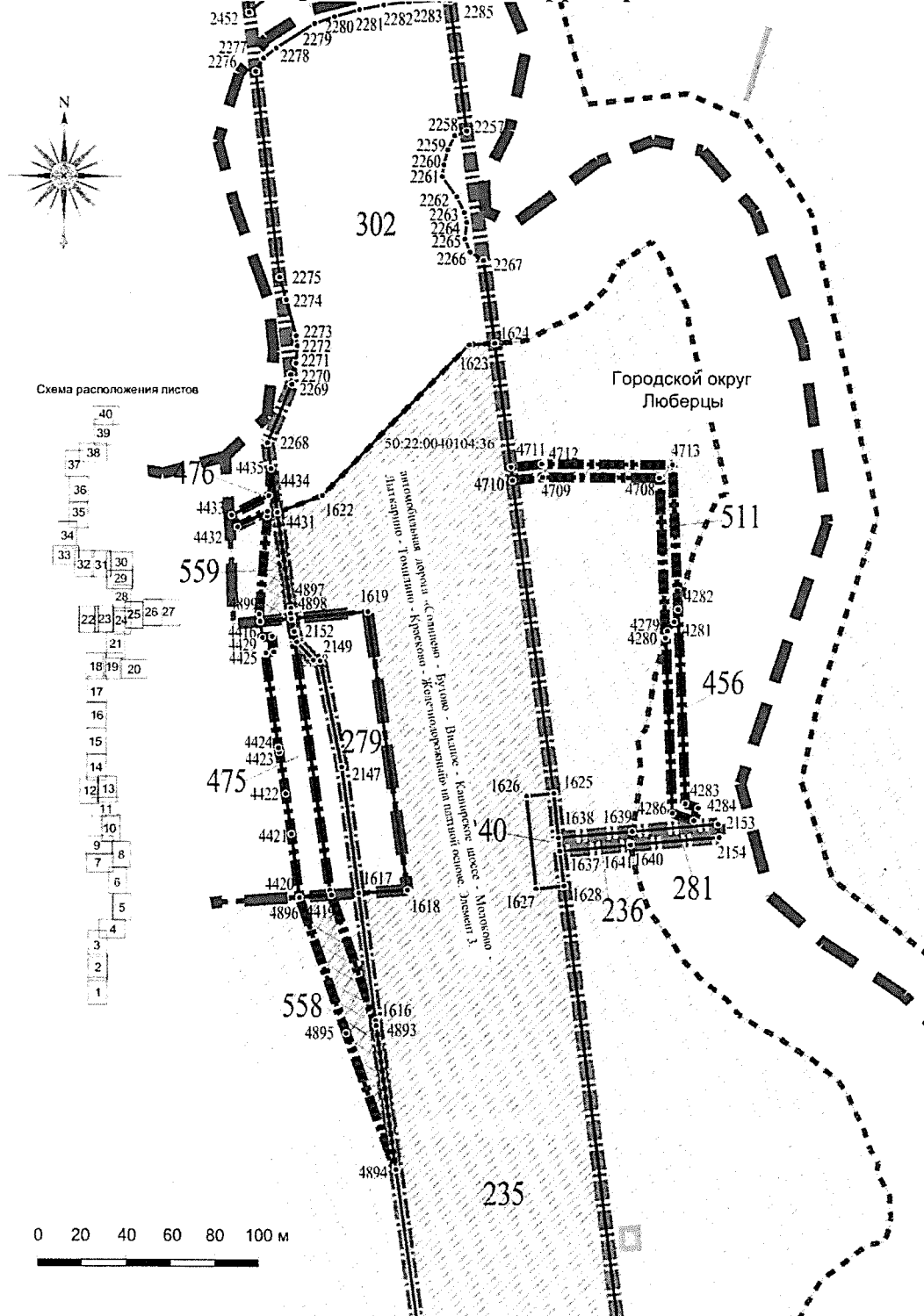
Схема расположения листов



Документация по планировке территории для создания и эксплуатации сети автомобильных дорог общего пользования регионального значения Московской области «Солнцево – Бутово – Видное – Каширское шоссе – Молоково – Лыткарино – Томилино – Красково – Железнодорожный» на платной основе.

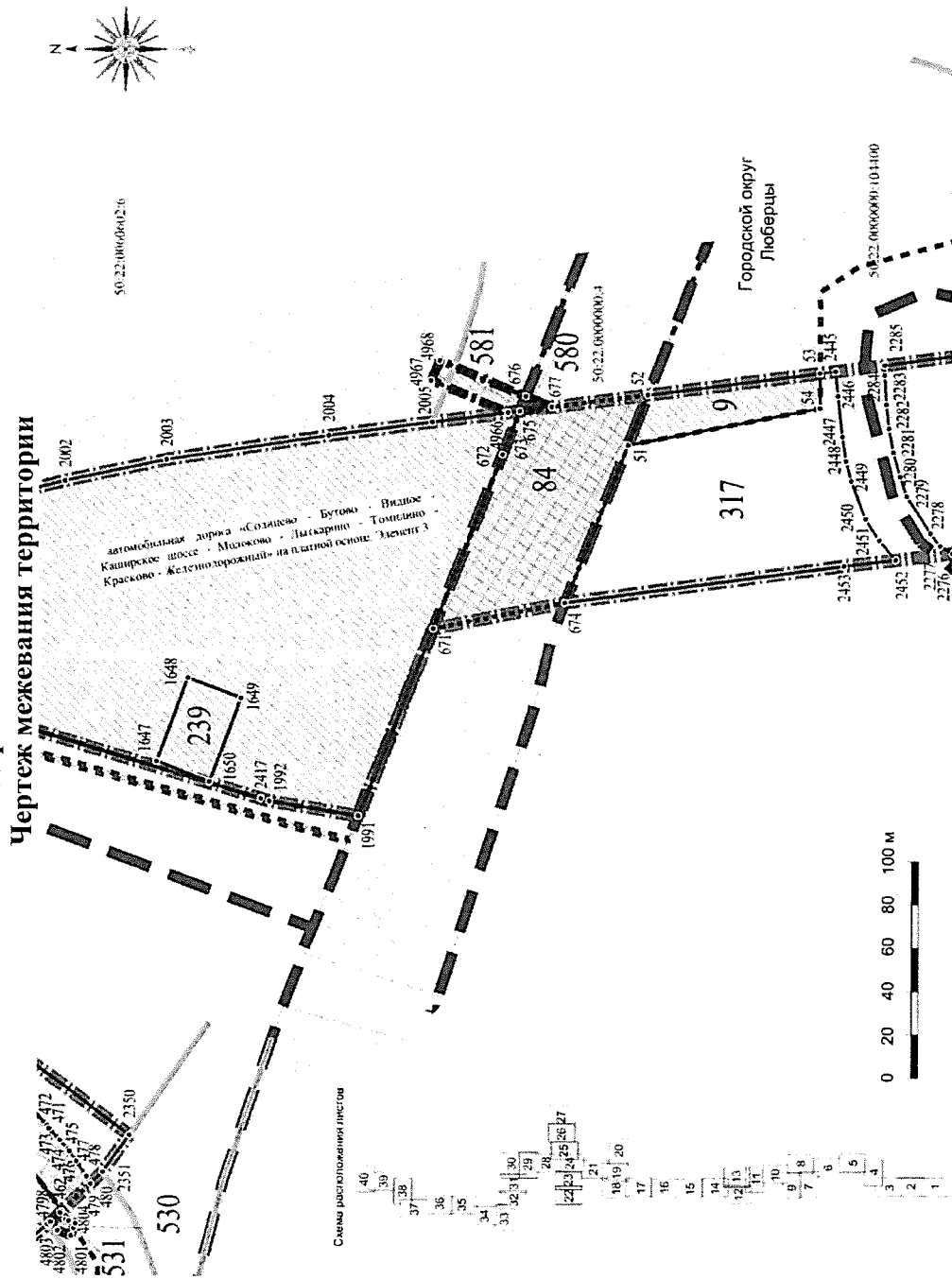
Элемент 3. Участок автомобильной дороги от примыкания к автодороге Москва – Жуковский до примыкания к автодороге Носовихинское шоссе

Чертеж межевания территории



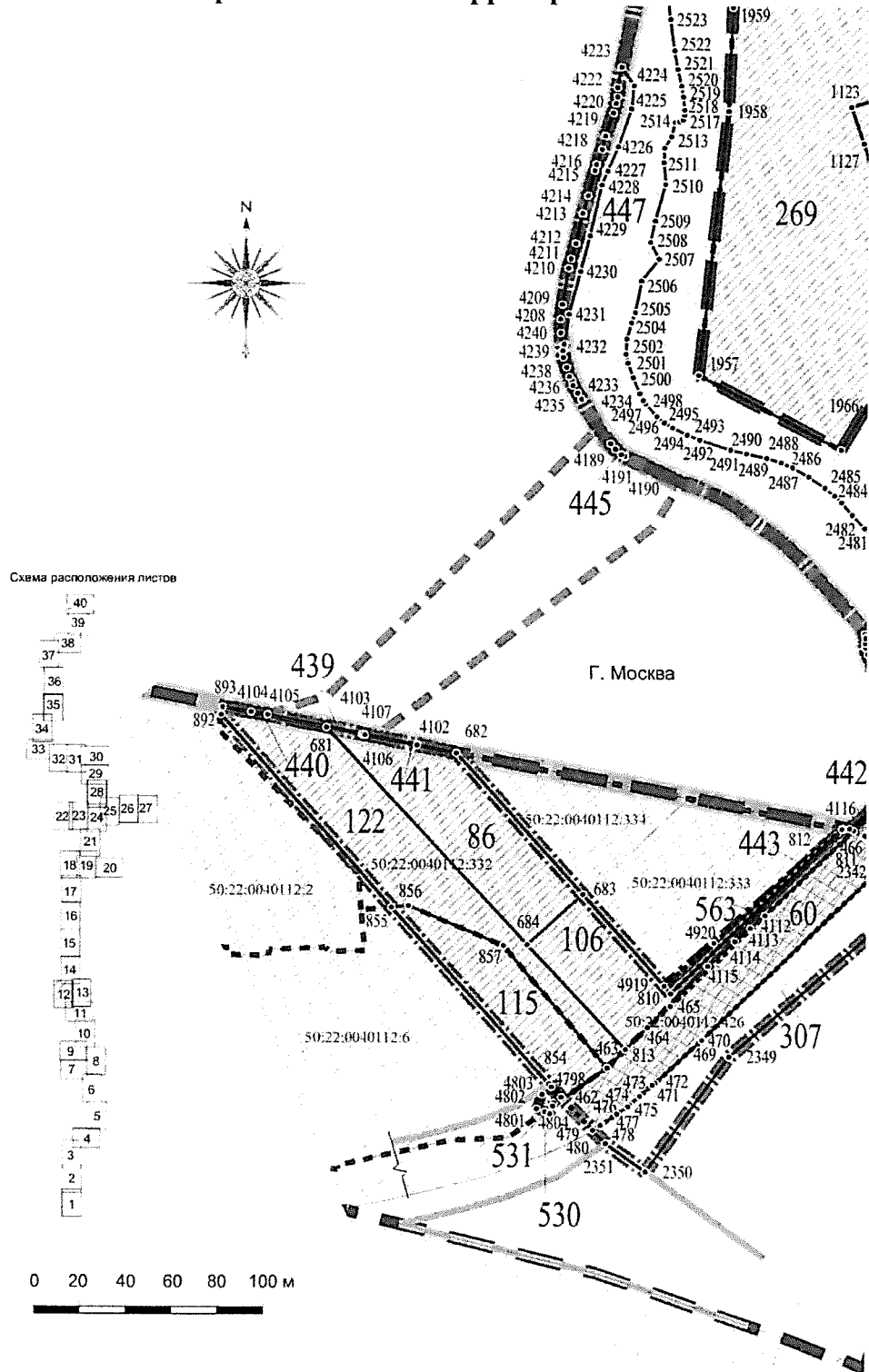
Документация по планировке территории для создания и эксплуатации сети автомобильных дорог общего пользования регионального значения Московской области «Солнцево – Бутово – Видное – Каширское шоссе – Молоково – Лыткарино – Лыткарино – Томилино – Красково – Железнодорожный» на платной основе.

Элемент 3. Участок автомобильной дороги от примыкания к автодороге Москва – Жуковский до примыкания к автодороге Носовихинское шоссе



Документация по планировке территории для создания и эксплуатации сети автомобильных дорог общего пользования регионального значения Московской области «Солнцево – Бутово – Видное – Каширское шоссе – Молоково – Лыткарино – Томилино – Красково – Железнодорожный» на платной основе.

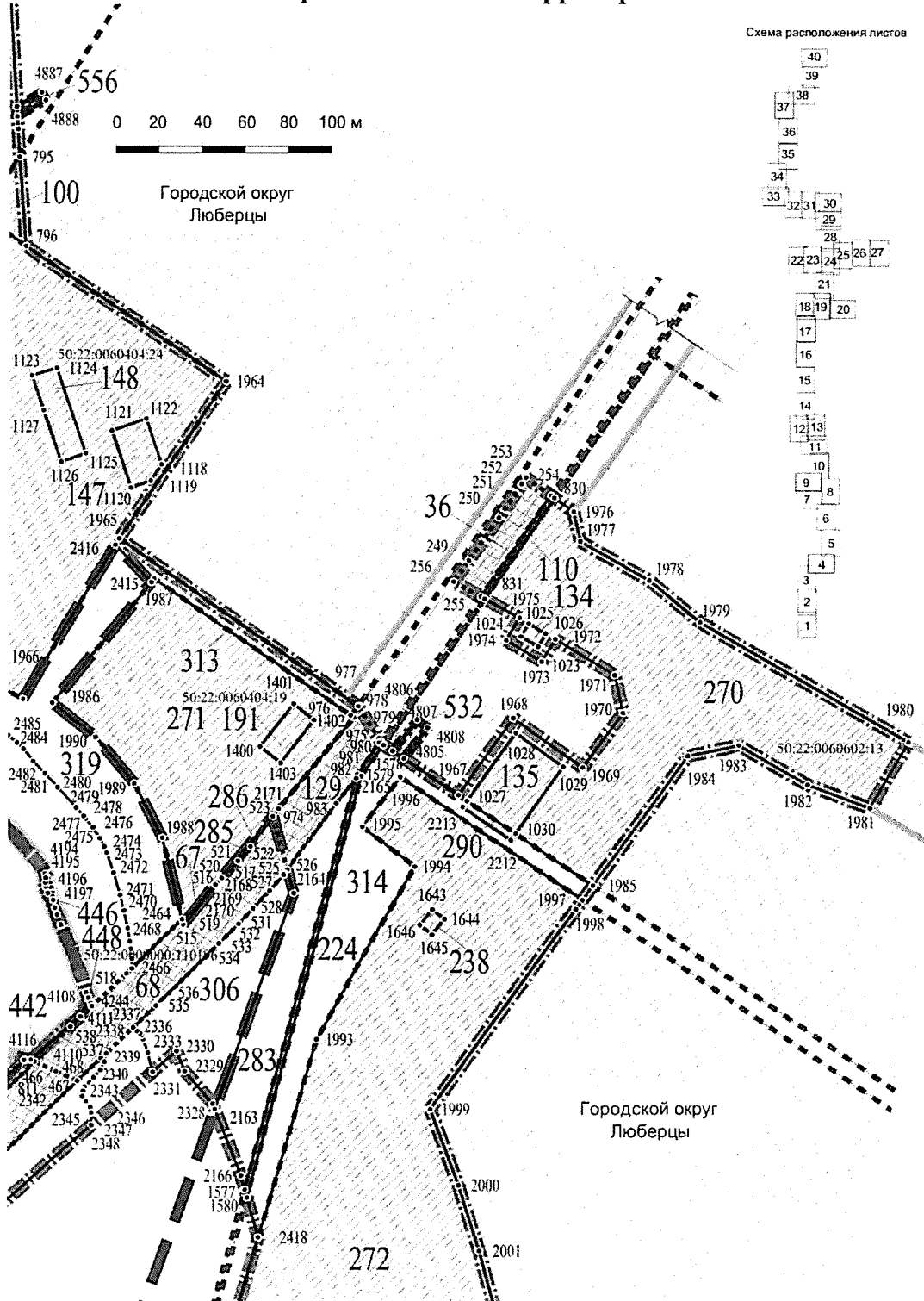
Элемент 3. Участок автомобильной дороги от примыкания к автодороге Москва – Жуковский до примыкания к автодороге Носовихинское шоссе
Чертеж межевания территории



Документация по планировке территории для создания и эксплуатации сети автомобильных дорог общего пользования регионального значения Московской области
 «Солнцево – Бутово – Видное – Каширское шоссе – Молоково – Лыткарино – Томилино – Красково – Железнодорожный» на платной основе.

Элемент 3. Участок автомобильной дороги от примыкания к автодороге Москва – Жуковский до примыкания к автодороге Носовихинское шоссе

Чертеж межевания территории

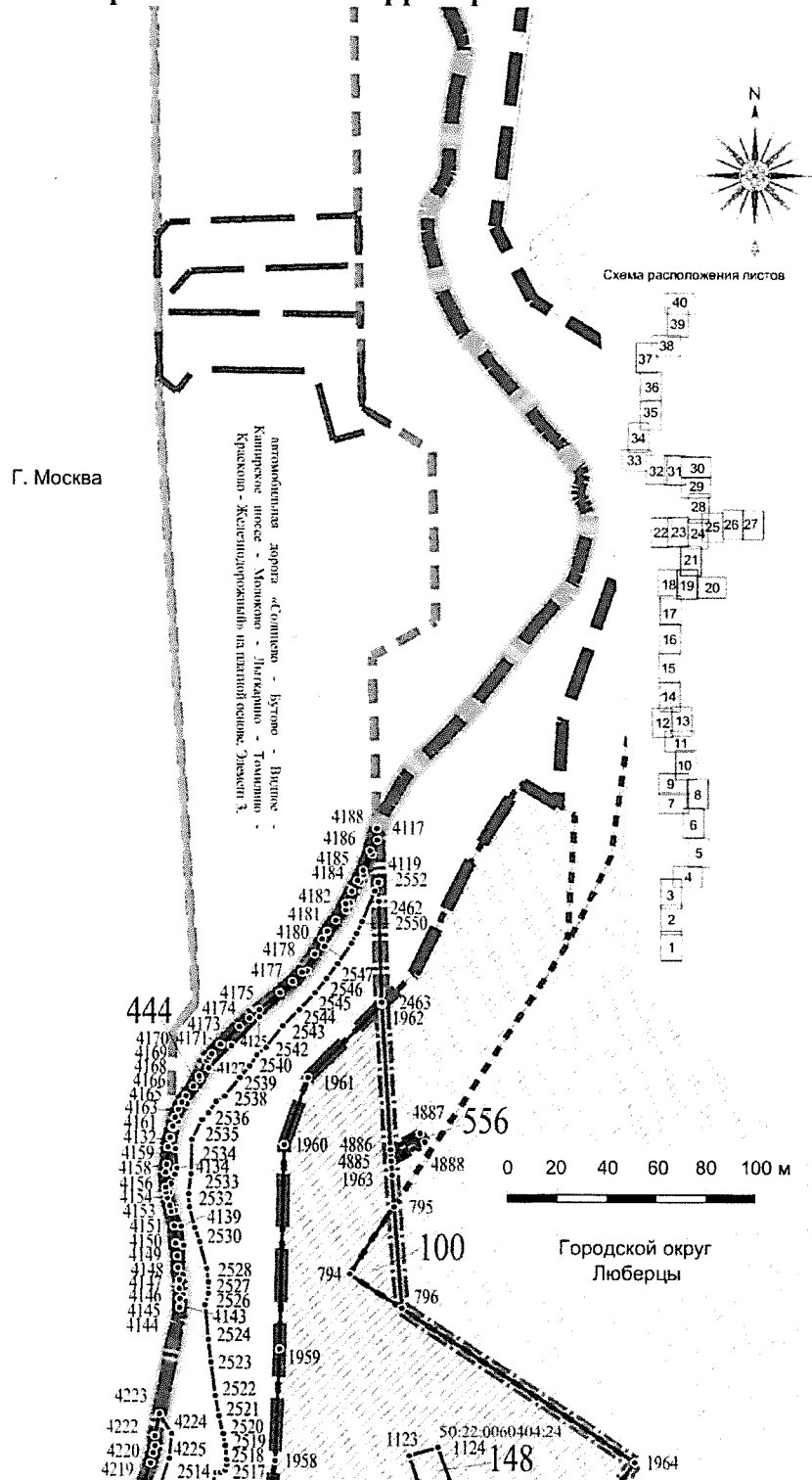


Документация по планировке территории для создания и эксплуатации сети автомобильных дорог общего пользования регионального значения

Московской области «Солнцево – Бутово – Видное – Каширское шоссе – Молоково – Лыткарино – Томилино – Красково – Железнодорожный» на платной основе.

Элемент 3. Участок автомобильной дороги от примыкания к автодороге Москва – Жуковский до примыкания к автодороге Носовихинское шоссе

Чертеж межевания территории

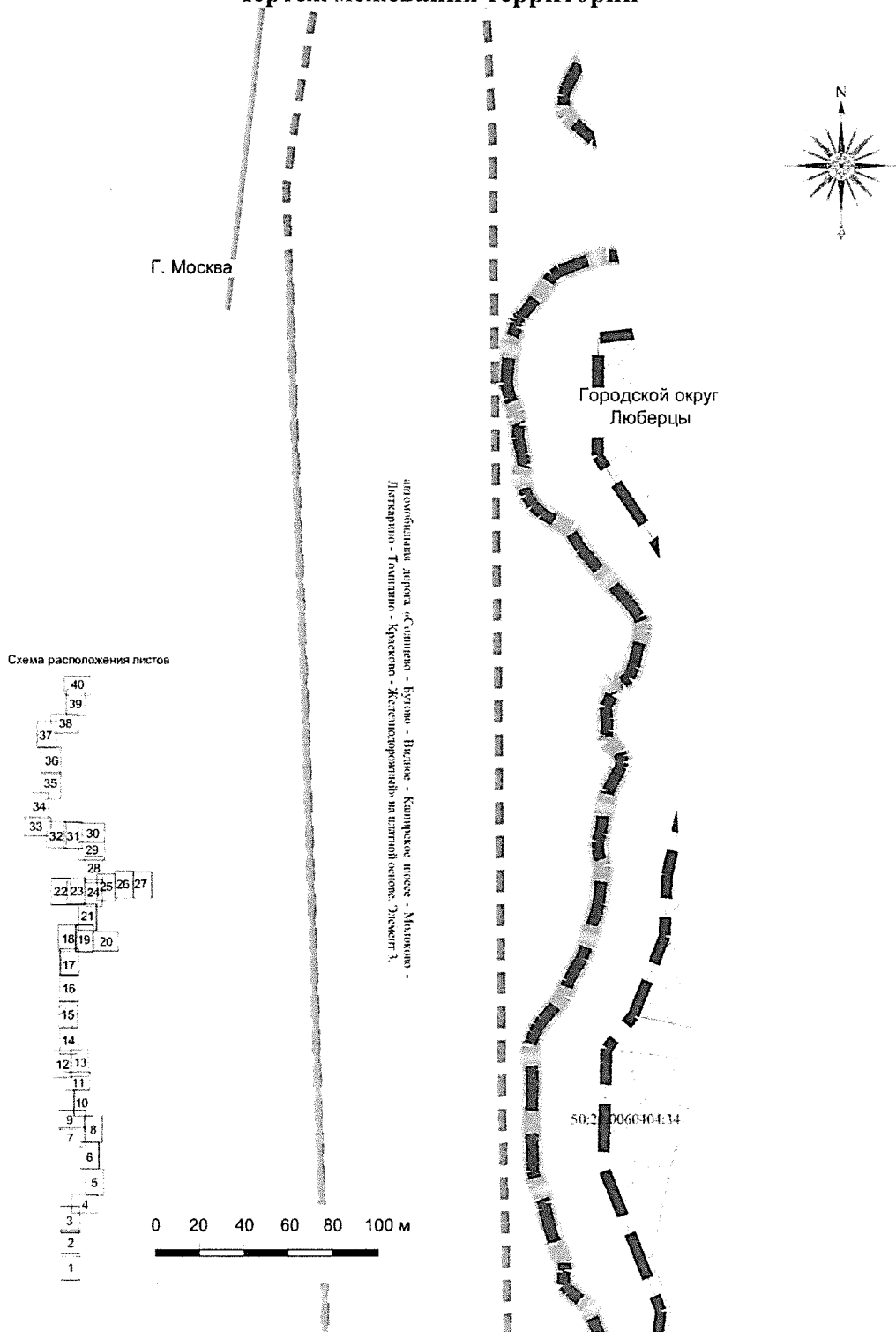


Документация по планировке территории для создания и эксплуатации сети автомобильных дорог общего пользования регионального значения

Московской области «Солнцево – Бутово – Видное – Каширское шоссе – Молоково – Лыткарино – Томилино – Красково – Железнодорожный» на платной основе.

Элемент 3. Участок автомобильной дороги от примыкания к автодороге Москва – Жуковский до примыкания к автодороге Носовихинское шоссе

Чертеж межевания территории

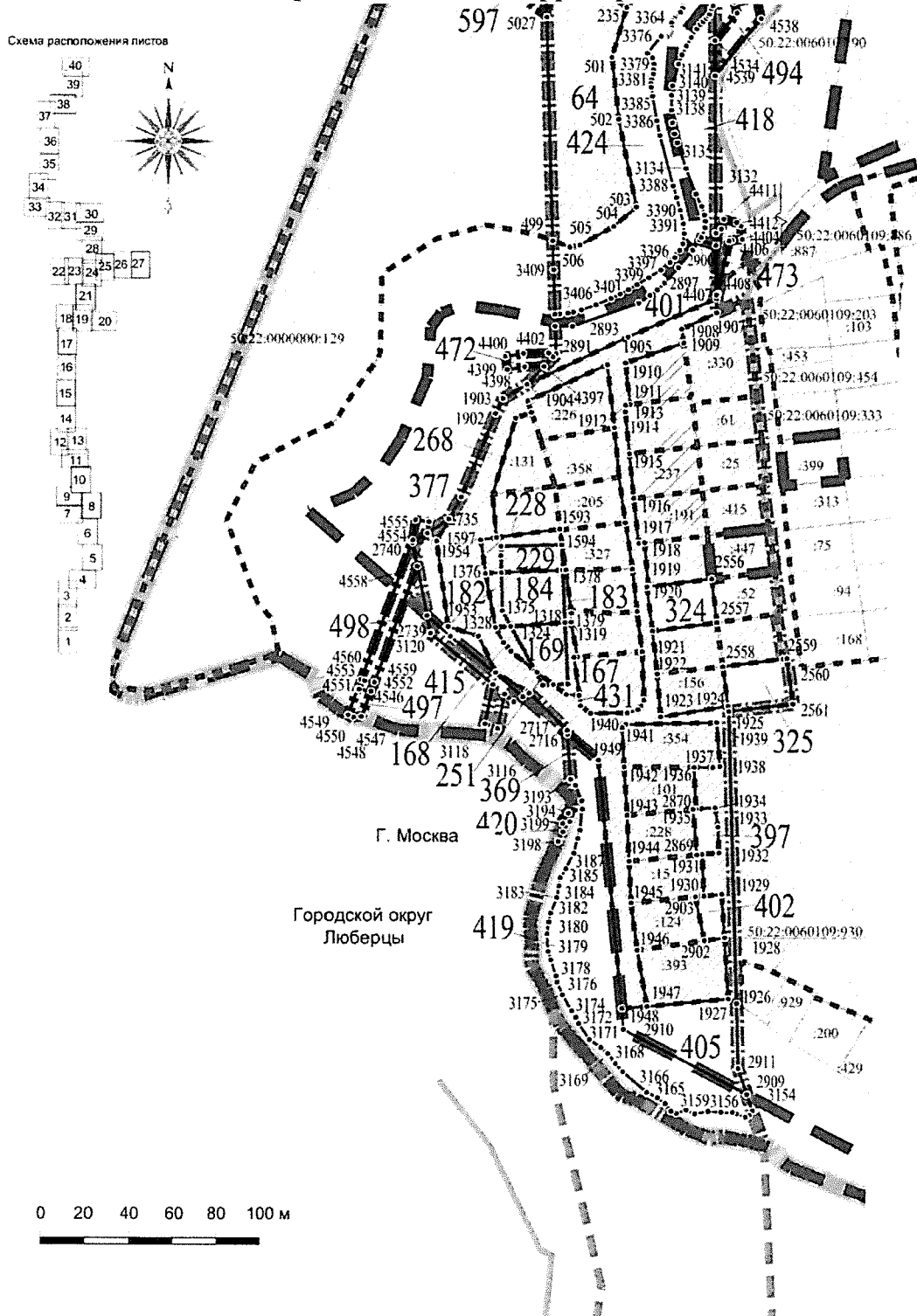


Документация по планировке территории для создания и эксплуатации сети автомобильных дорог общего пользования регионального значения

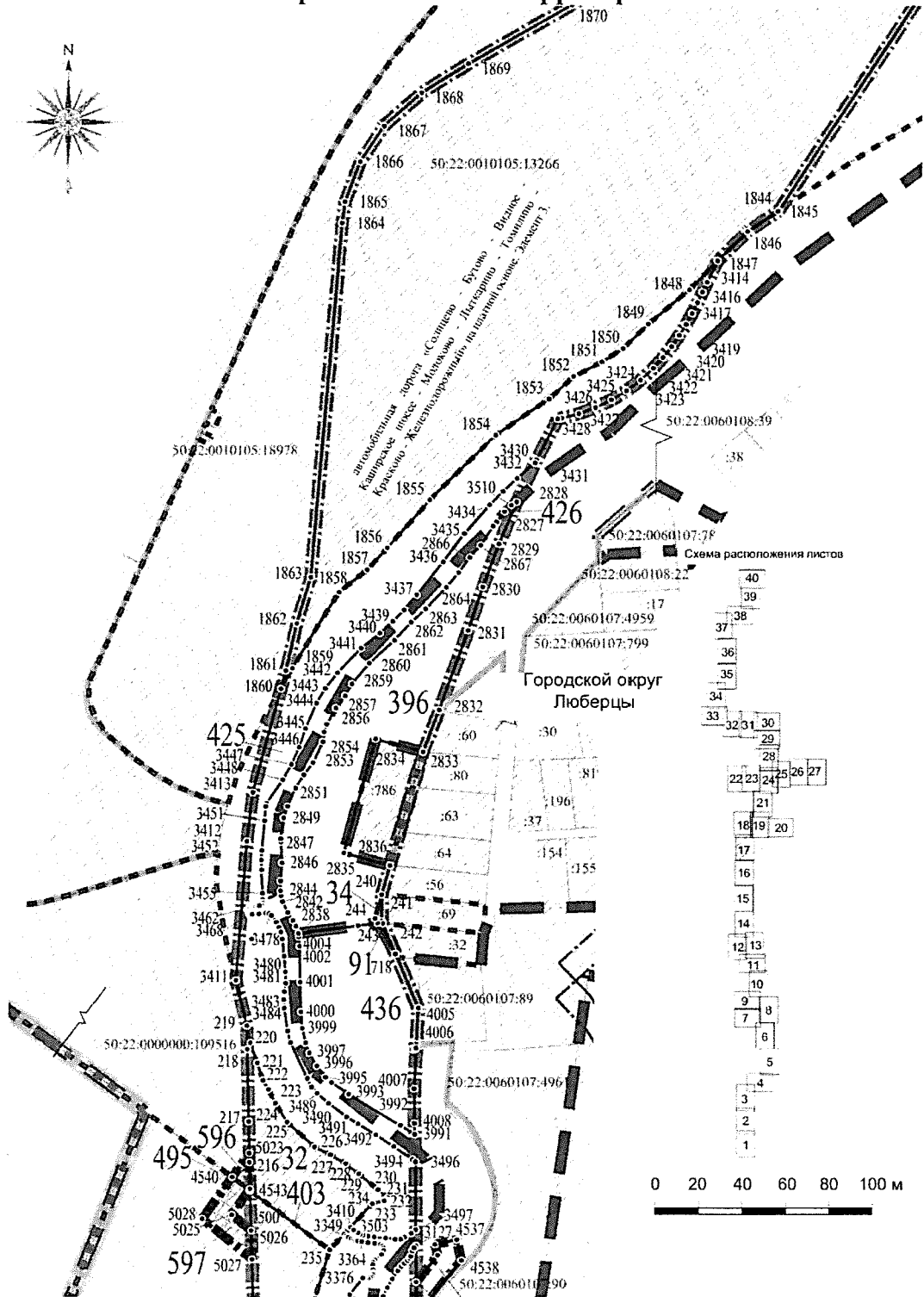
Московской области «Солнцево – Бутово – Видное – Каширское шоссе – Молоково – Лыткарино – Томилино – Красково – Железнодорожный» на платной основе.

Элемент 3. Участок автомобильной дороги от примыкания к автодороге Москва – Жуковский до примыкания к автодороге Носовихинское шоссе

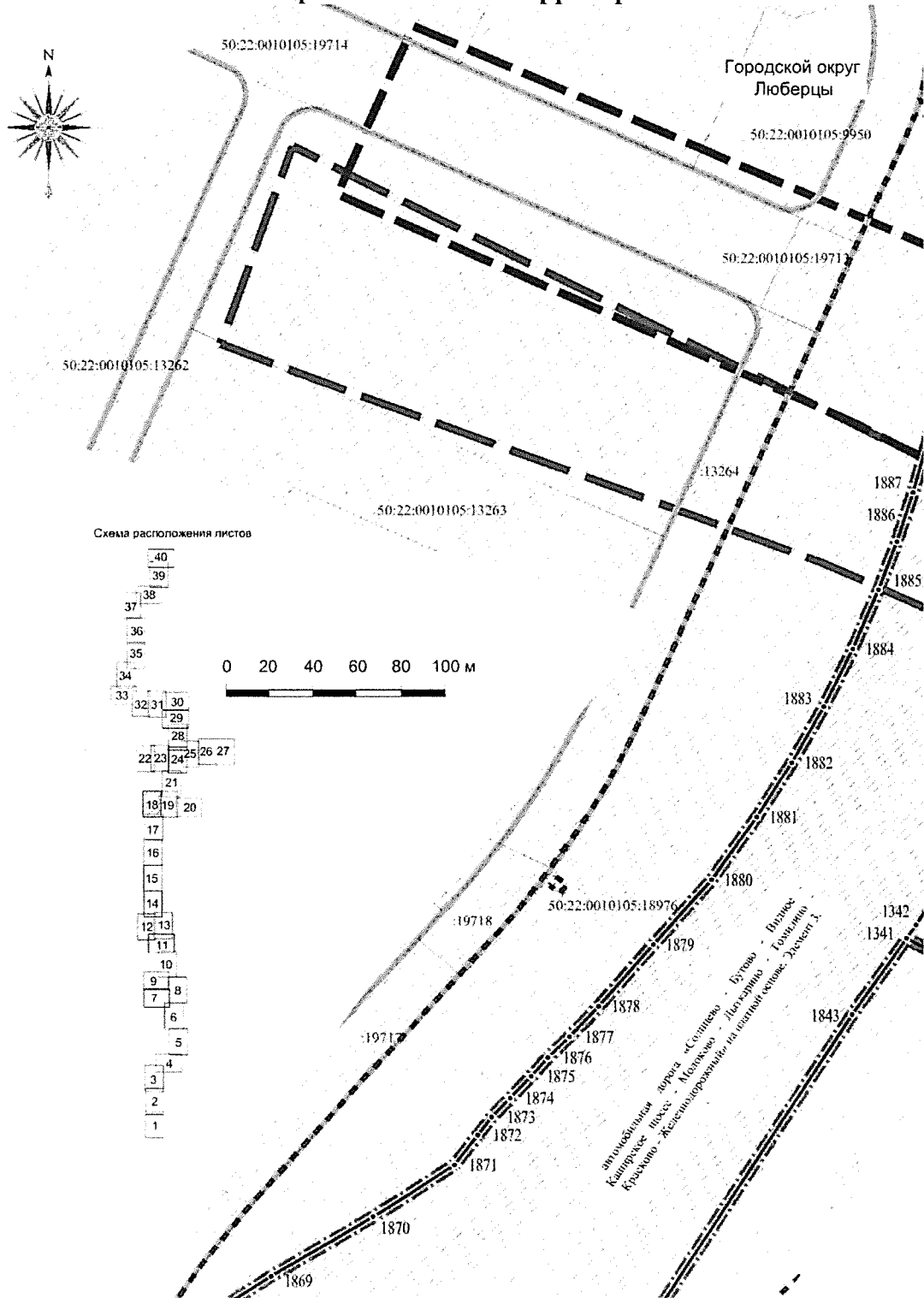
Чертеж межевания территории



Документация по планировке территории для создания и эксплуатации сети автомобильных дорог общего пользования регионального значения Московской области «Солнцево – Бутово – Видное – Каширское шоссе – Молоково – Лыткарино – Томилино – Красково – Железнодорожный» на платной основе.
 Элемент 3. Участок автомобильной дороги от примыкания к автодороге Москва – Жуковский до примыкания к автодороге Носовихинское шоссе
 Чертеж межевания территории



Документация по планировке территории для создания и эксплуатации сети автомобильных дорог общего пользования регионального значения
 Московской области «Солнцево – Бутово – Видное – Каширское шоссе – Молоково – Лыткарино – Томилино – Красково – Железнодорожный» на платной основе.
 Элемент 3. Участок автомобильной дороги от примыкания к автодороге Москва – Жуковский до примыкания к автодороге Носовихинское шоссе
 Чертеж межевания территории

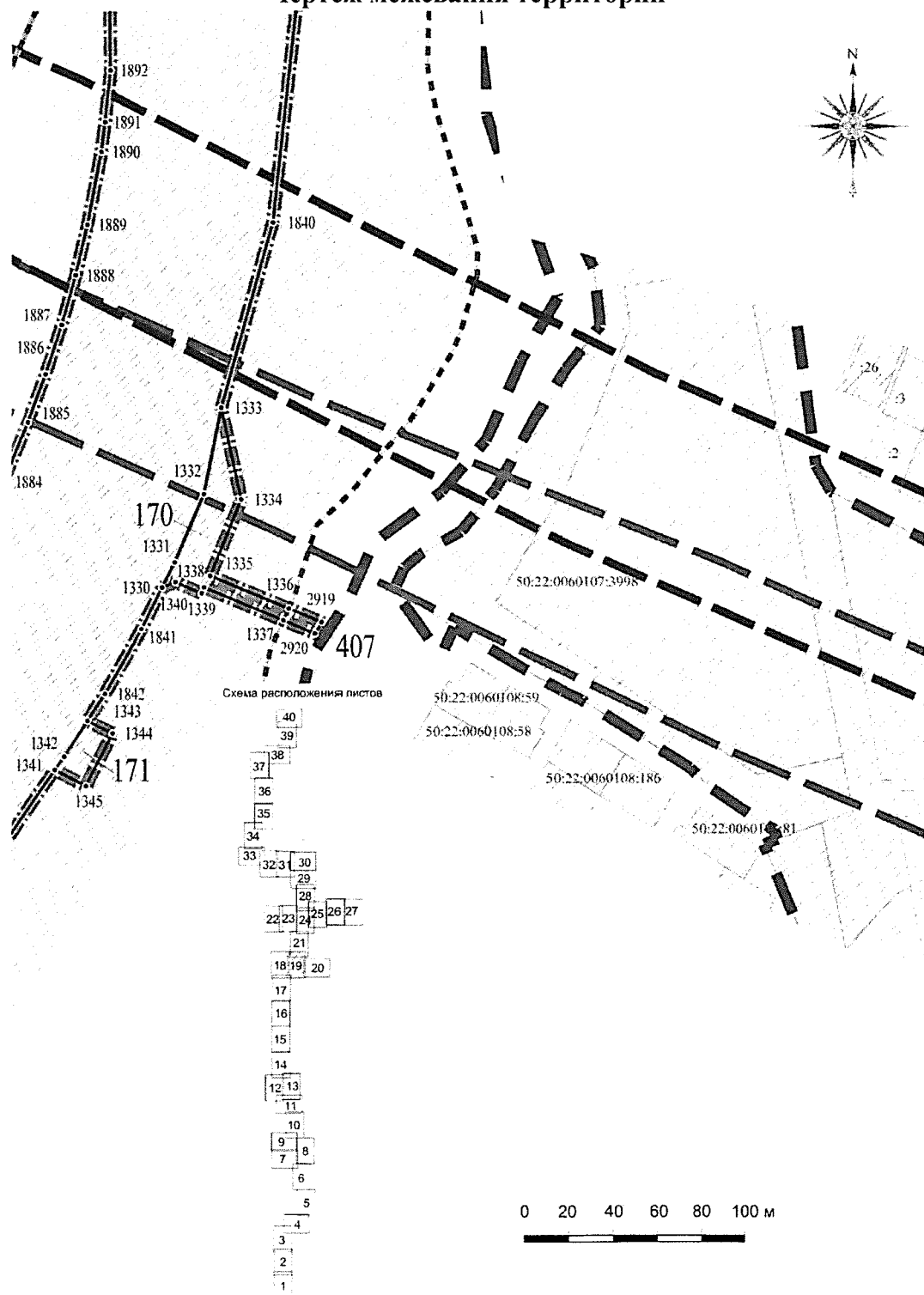


Документация по планировке территории для создания и эксплуатации сети автомобильных
 дорог общего пользования регионального значения

Московской области «Солнцево – Бутово – Видное – Каширское шоссе – Молоково –
 Лыткарино – Томилино – Красково – Железнодорожный» на платной основе.

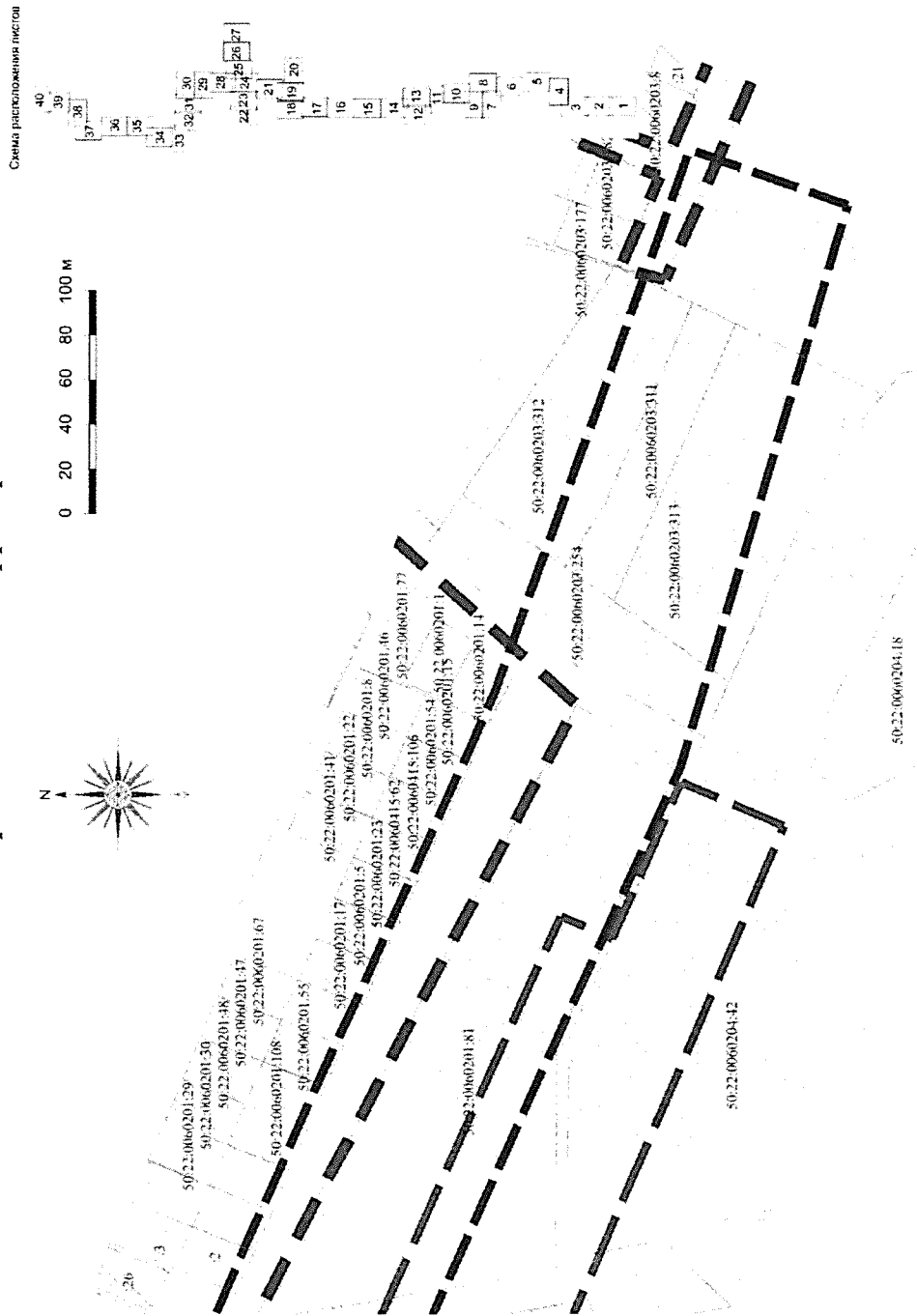
Элемент 3. Участок автомобильной дороги от примыкания к автодороге
 Москва – Жуковский до примыкания к автодороге Носовихинское шоссе

Чертеж межевания территории



Документация по планировке территории для создания и эксплуатации сети автомобильных дорог общего пользования регионального значения Московской области «Солнцево – Бутово – Видное – Каширское шоссе – Молоково – Лыткарино – Томилино – Красково – Железнодорожный» на платной основе.

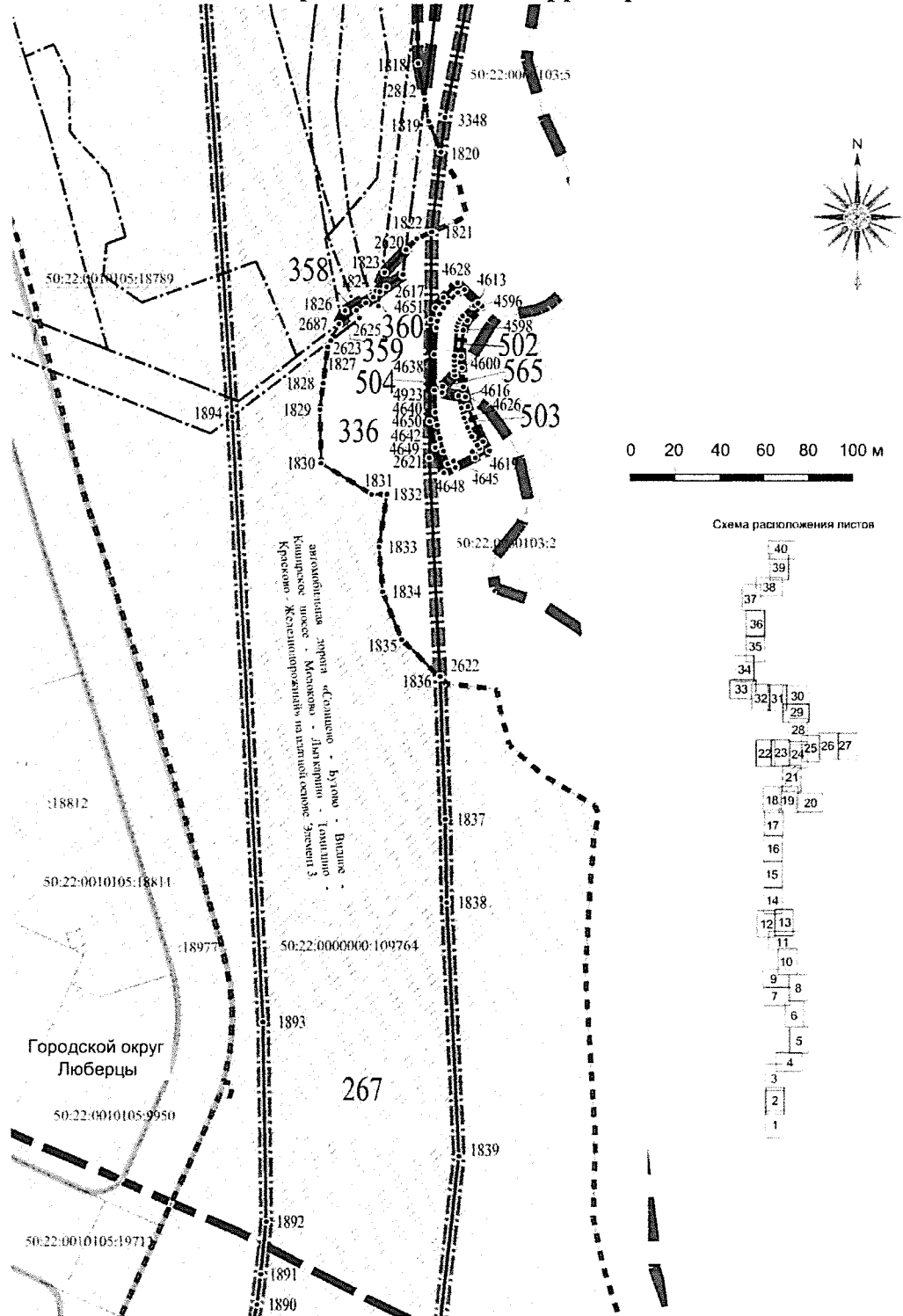
Элемент 3. Участок автомобильной дороги от примыкания к автодороге Москва – Жуковский до примыкания к автодороге Носовихинское шоссе
Чертеж межевания территории



Документация по планировке территории для создания и эксплуатации сети автомобильных дорог общего пользования регионального значения Московской области «Солнцево – Бутово – Видное – Каширское шоссе – Молоково – Лыткарино – Томилино – Красково – Железнодорожный» на платной основе.

Элемент 3. Участок автомобильной дороги от примыкания к автодороге Москва – Жуковский до примыкания к автодороге Носовихинское шоссе

Чертеж межевания территории

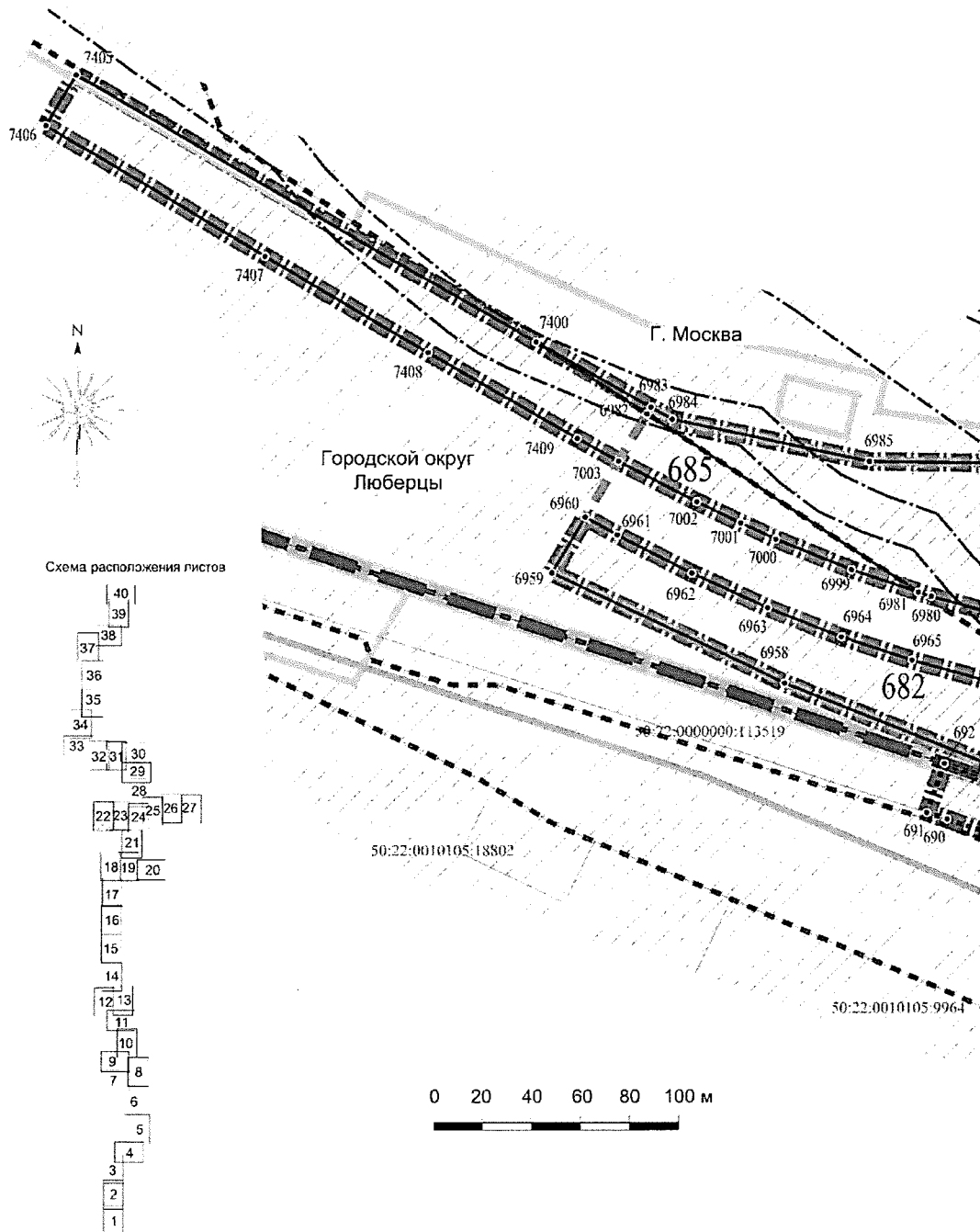


Документация по планировке территории для создания и эксплуатации сети автомобильных
 дорог общего пользования регионального значения

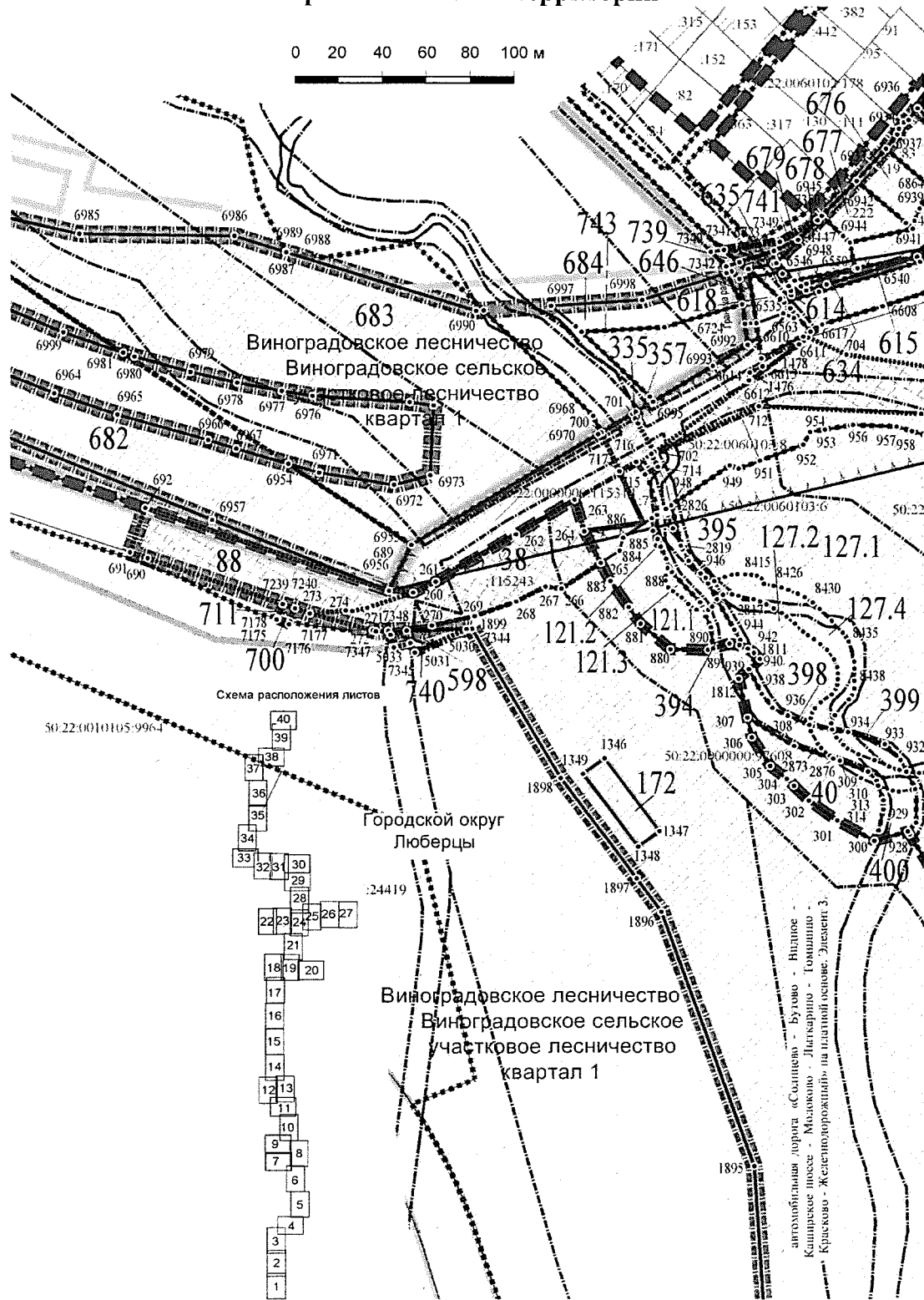
Московской области «Солнцево – Бутово – Видное – Каширское шоссе – Молоково –
 Лыткарино – Томилино – Красково – Железнодорожный» на платной основе.

Элемент 3. Участок автомобильной дороги от примыкания к автодороге
 Москва – Жуковский до примыкания к автодороге Носовихинское шоссе

Чертеж межевания территории



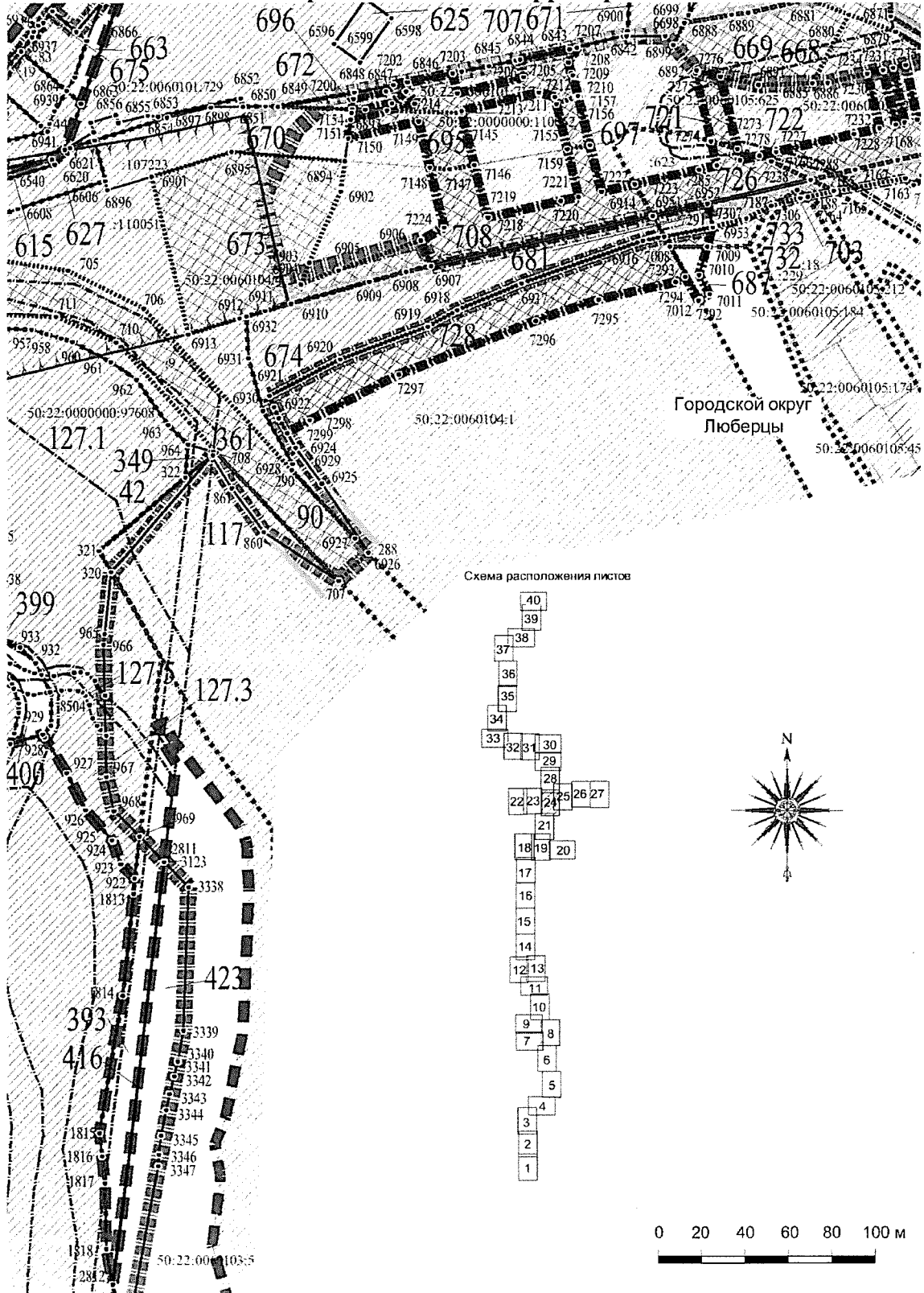
Документация по планировке территории для создания и эксплуатации сети автомобильных дорог общего пользования регионального значения Московской области «Солнцево – Бутово – Видное – Каширское шоссе – Молоково – Лыткарино – Томилино – Красково – Железнодорожный» на платной основе.
 Элемент 3. Участок автомобильной дороги от примыкания к автодороге Москва – Жуковский до примыкания к автодороге Носовихинское шоссе
 Чертеж межевания территории



автомобильная дорога «Солнцево – Бутово – Видное – Каширское шоссе – Молоково – Лыткарино – Томилино – Красково – Железнодорожный» на платной основе. Элемент 3.

Документация по планировке территории для создания и эксплуатации сети автомобильных
 дорог общего пользования регионального значения
 Московской области «Солнцево – Бутово – Видное – Каширское шоссе – Молоково –
 Лыткарино – Томилино – Красково – Железнодорожный» на платной основе.
 Элемент 3. Участок автомобильной дороги от примыкания к автодороге
 Москва – Жуковский до примыкания к автодороге Носовихинское шоссе

Чертеж межевания территории



Документация по планировке территории для создания и эксплуатации сети автомобильных
 дорог общего пользования регионального значения

Московской области «Солнцево – Бутово – Видное – Каширское шоссе – Молоково –
 Лыткарино – Томилино – Красково – Железнодорожный» на платной основе.

Элемент 3. Участок автомобильной дороги от примыкания к автодороге
 Москва – Жуковский до примыкания к автодороге Носовихинское шоссе

Чертеж межевания территории

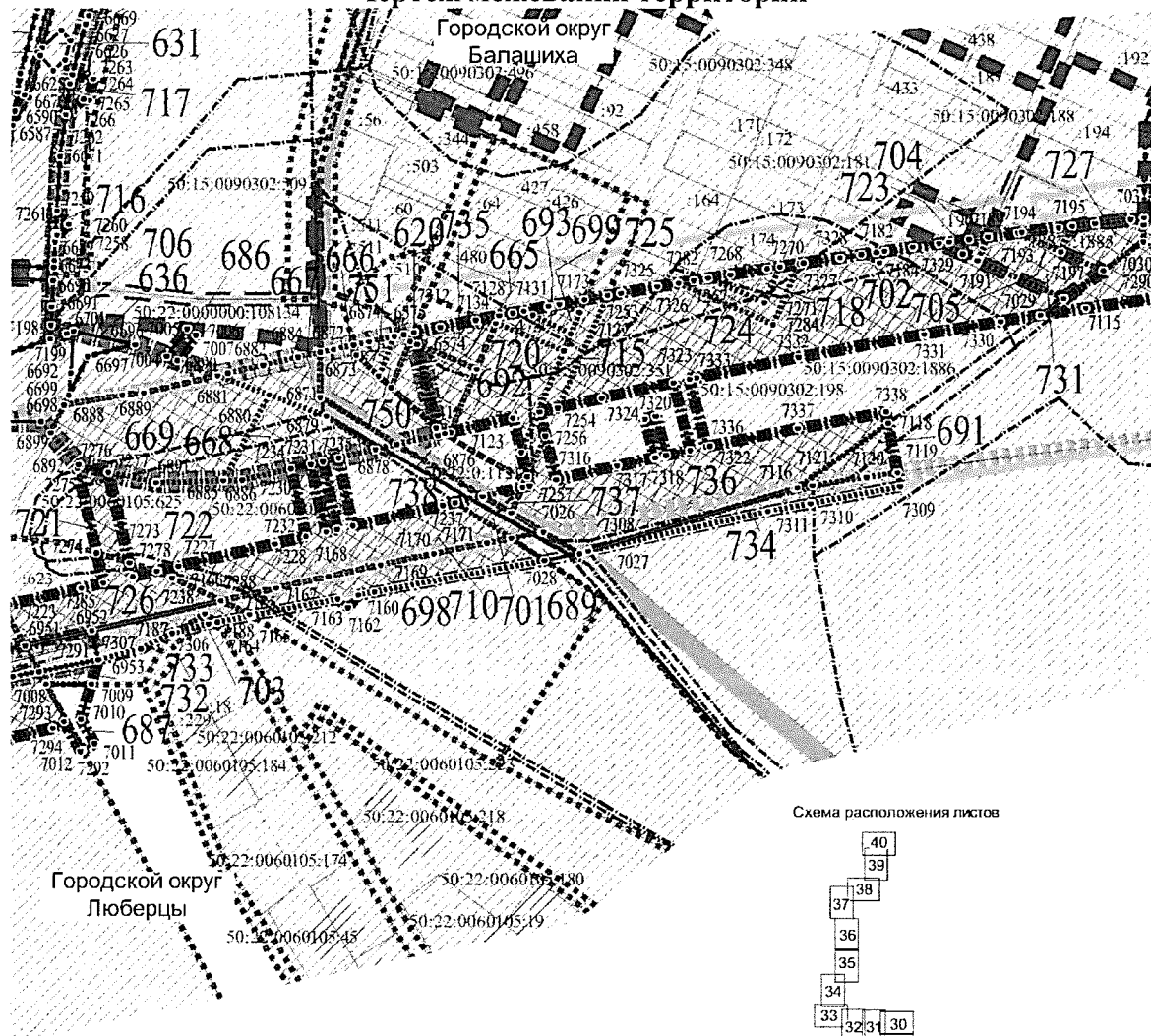
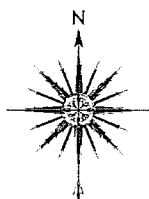
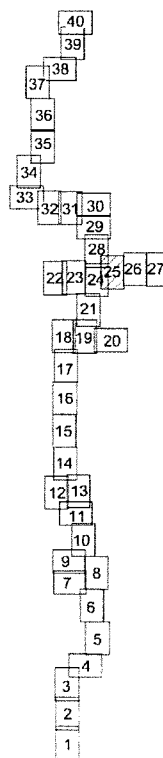


Схема расположения листов



0 20 40 60 80 100 м



Документация по планировке территории для создания и эксплуатации сети автомобильных дорог общего пользования регионального значения

Московской области «Солнцево – Бутово – Видное – Каширское шоссе – Молоково – Лыткарино – Томилино – Красково – Железнодорожный» на платной основе.

Элемент 3. Участок автомобильной дороги от примыкания к автодороге Москва – Жуковский до примыкания к автодороге Носовихинское шоссе

Чертеж межевания территории

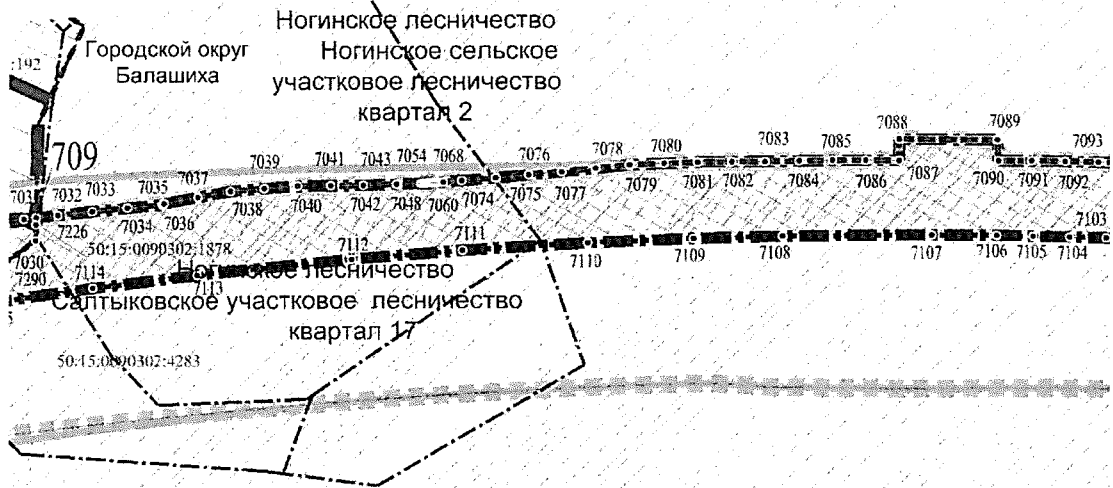

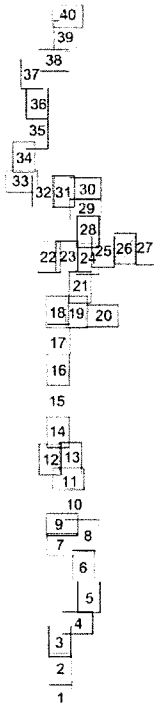


Схема расположения листов



Документация по планировке территории для создания и эксплуатации сети автомобильных дорог общего пользования регионального значения

Московской области «Солнцево – Бутово – Видное – Каширское шоссе – Молоково – Лыткарино – Томилино – Красково – Железнодорожный» на платной основе.

Элемент 3. Участок автомобильной дороги от примыкания к автодороге Москва – Жуковский до примыкания к автодороге Носовихинское шоссе

Чертеж межевания территории

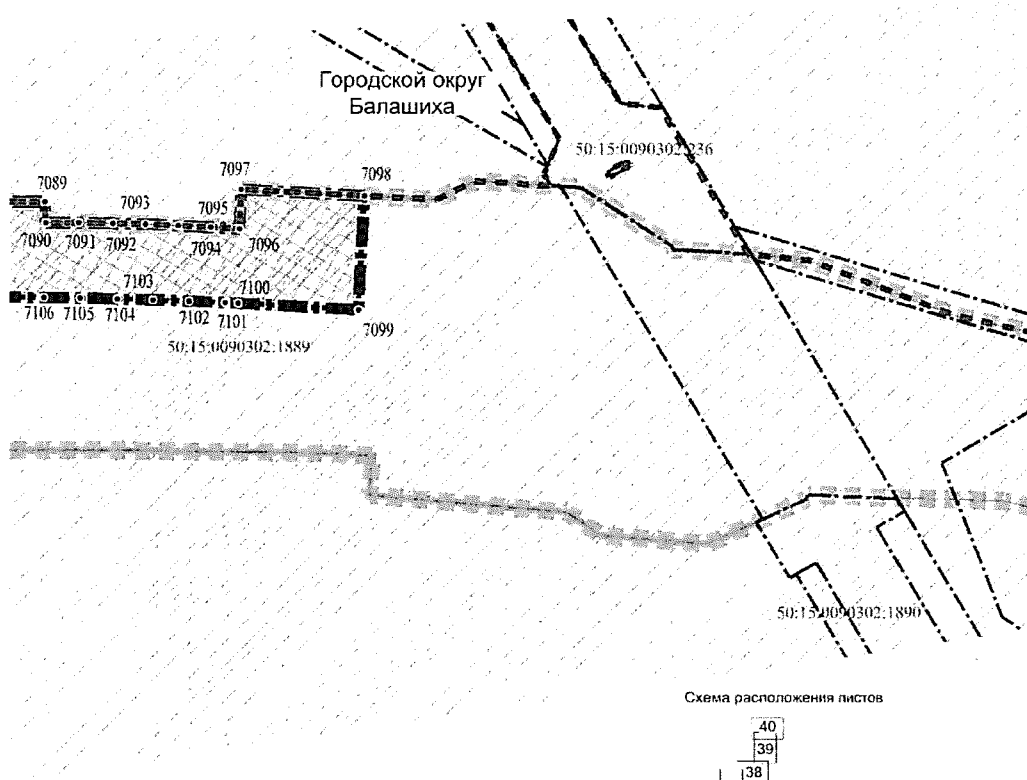
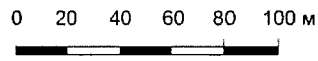

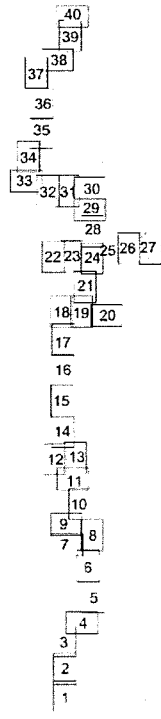


Схема расположения листов

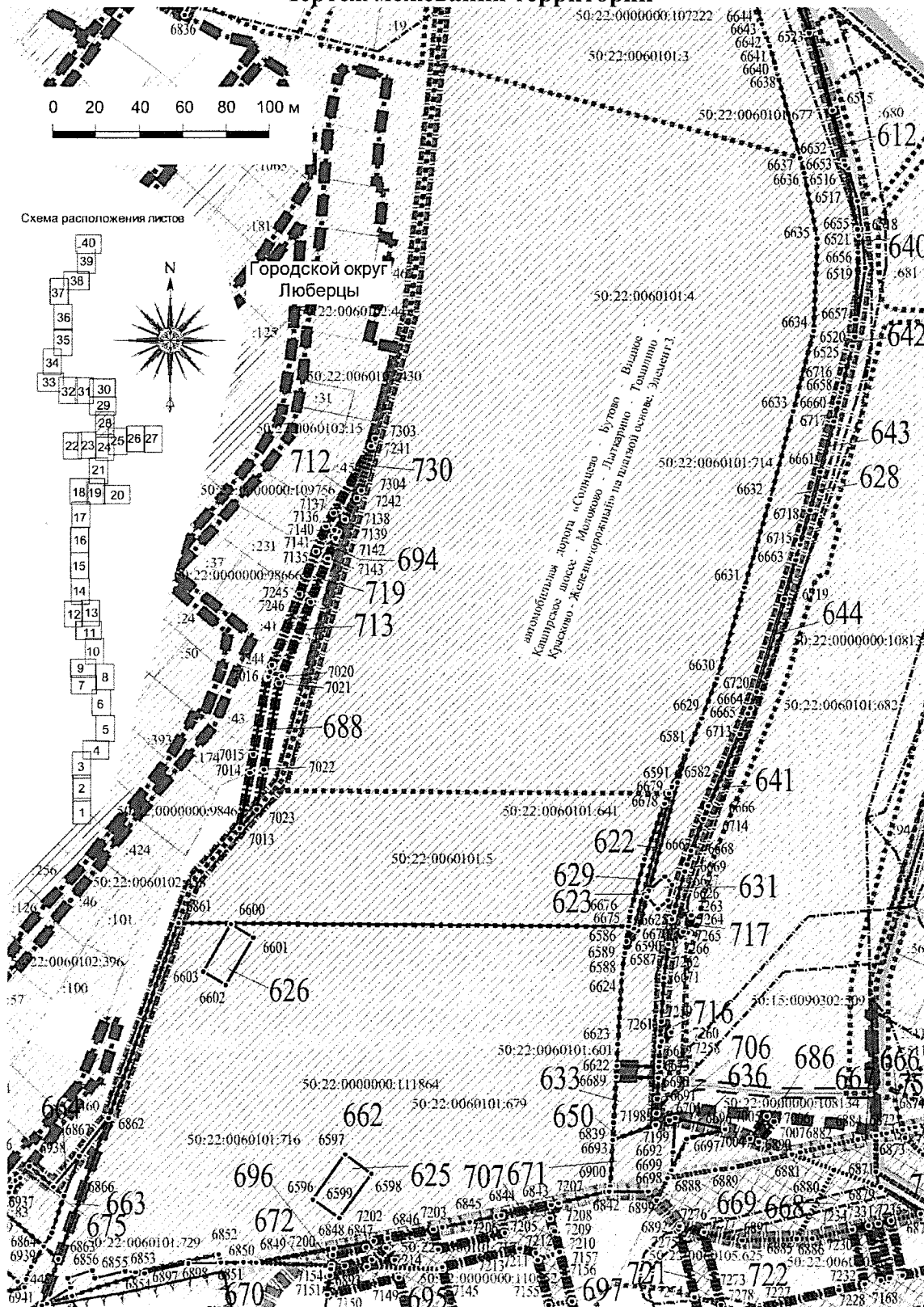


Документация по планировке территории для создания и эксплуатации сети автомобильных дорог общего пользования регионального значения

Московской области «Солнцево – Бутово – Видное – Каширское шоссе – Молоково – Лыткарино – Томилино – Красково – Железнодорожный» на платной основе.

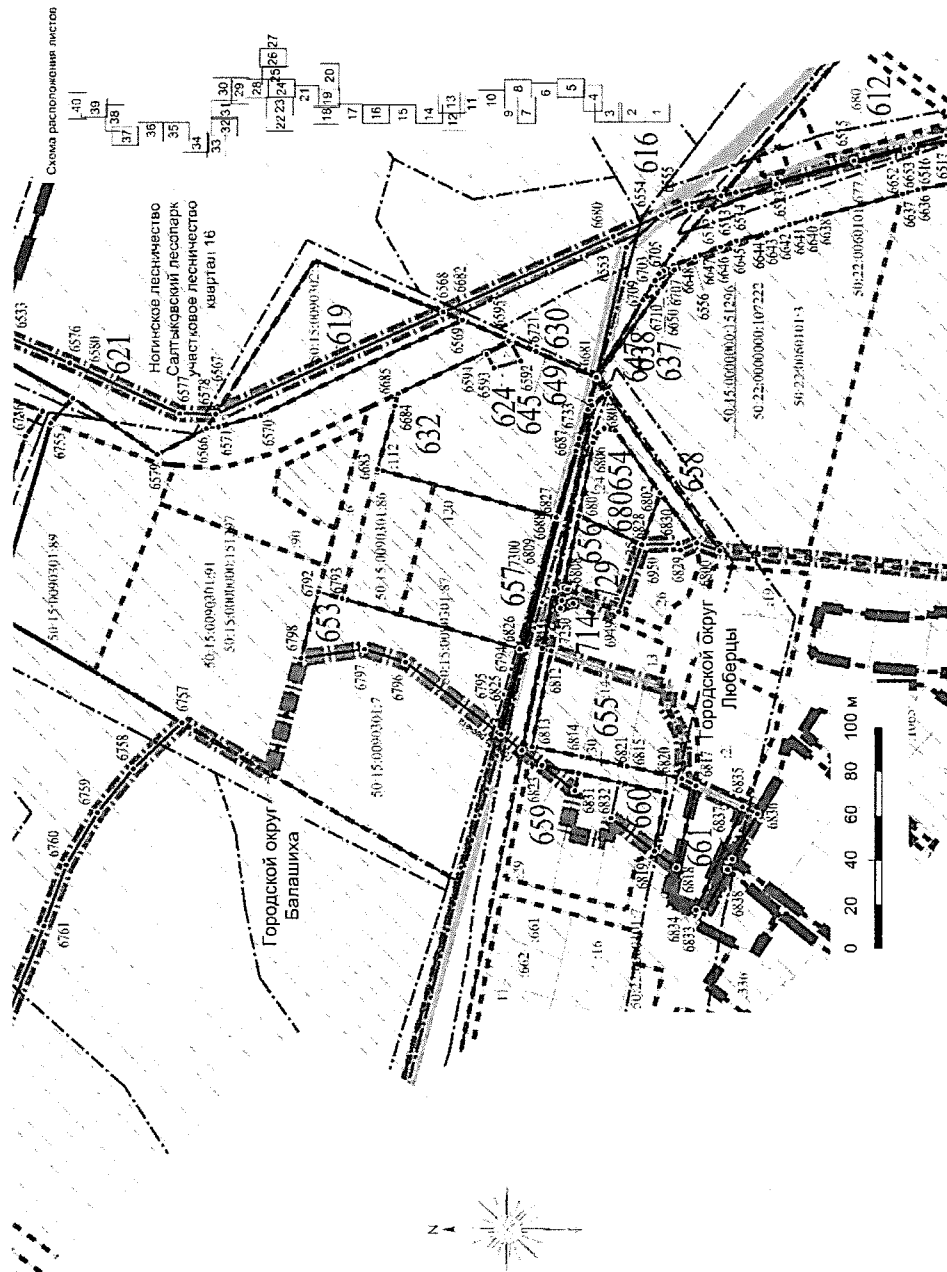
Элемент 3. Участок автомобильной дороги от примыкания к автодороге Москва – Жуковский до примыкания к автодороге Носовихинское шоссе

Чертеж межевания территории



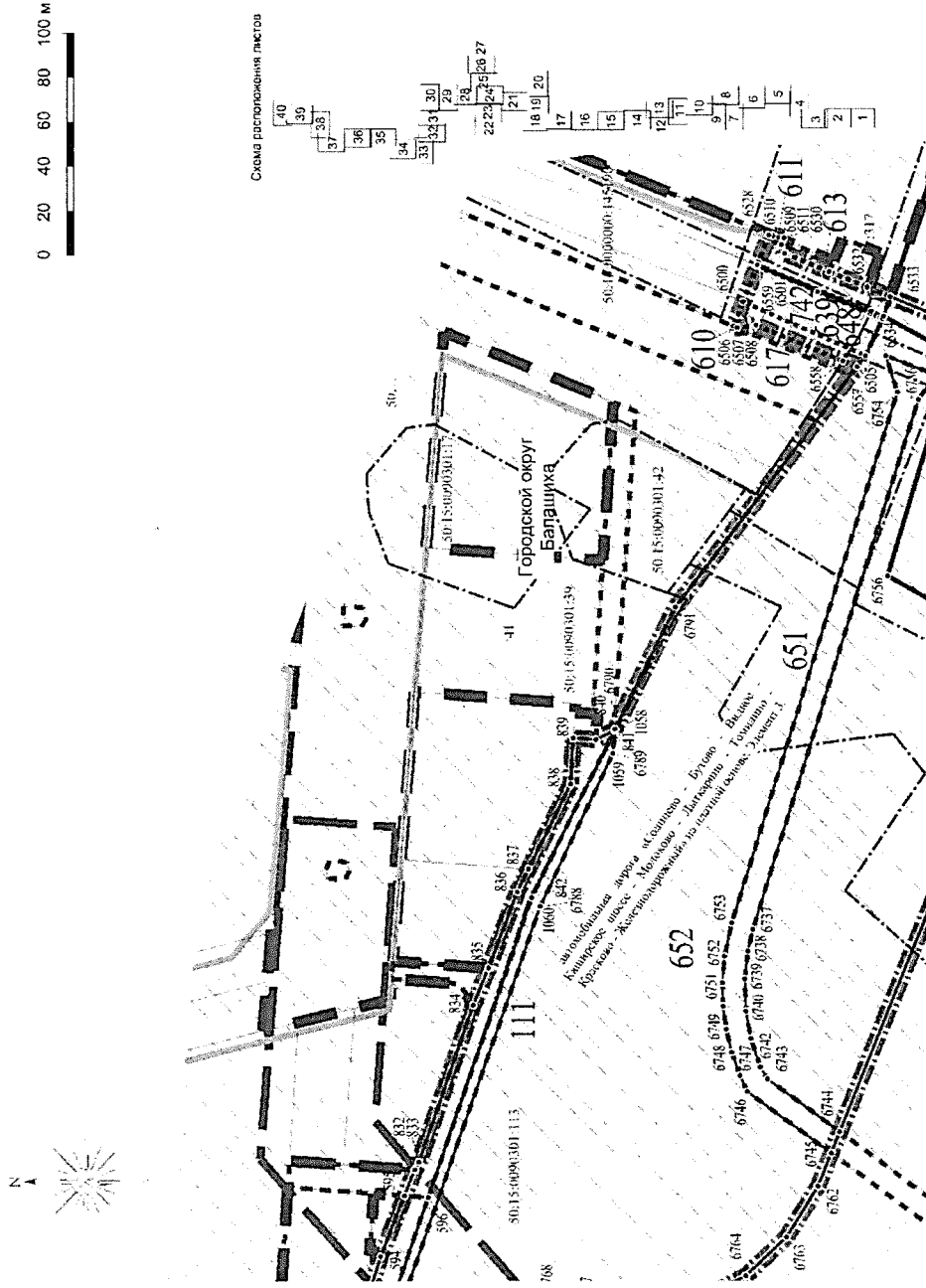
Документация по планировке территории для создания и эксплуатации сети автомобильных дорог общего пользования регионального значения Московской области «Солнцево – Видное – Каширское шоссе – Молоково – Лыткарино – Троицкое – Красногорск – Железнодорожный» на платной основе.

Элемент 3. Участок автомобильной дороги от примыкания к автодороге Москва – Жуковский до примыкания к автодороге Носовихинское шоссе
Чертеж межевания территории

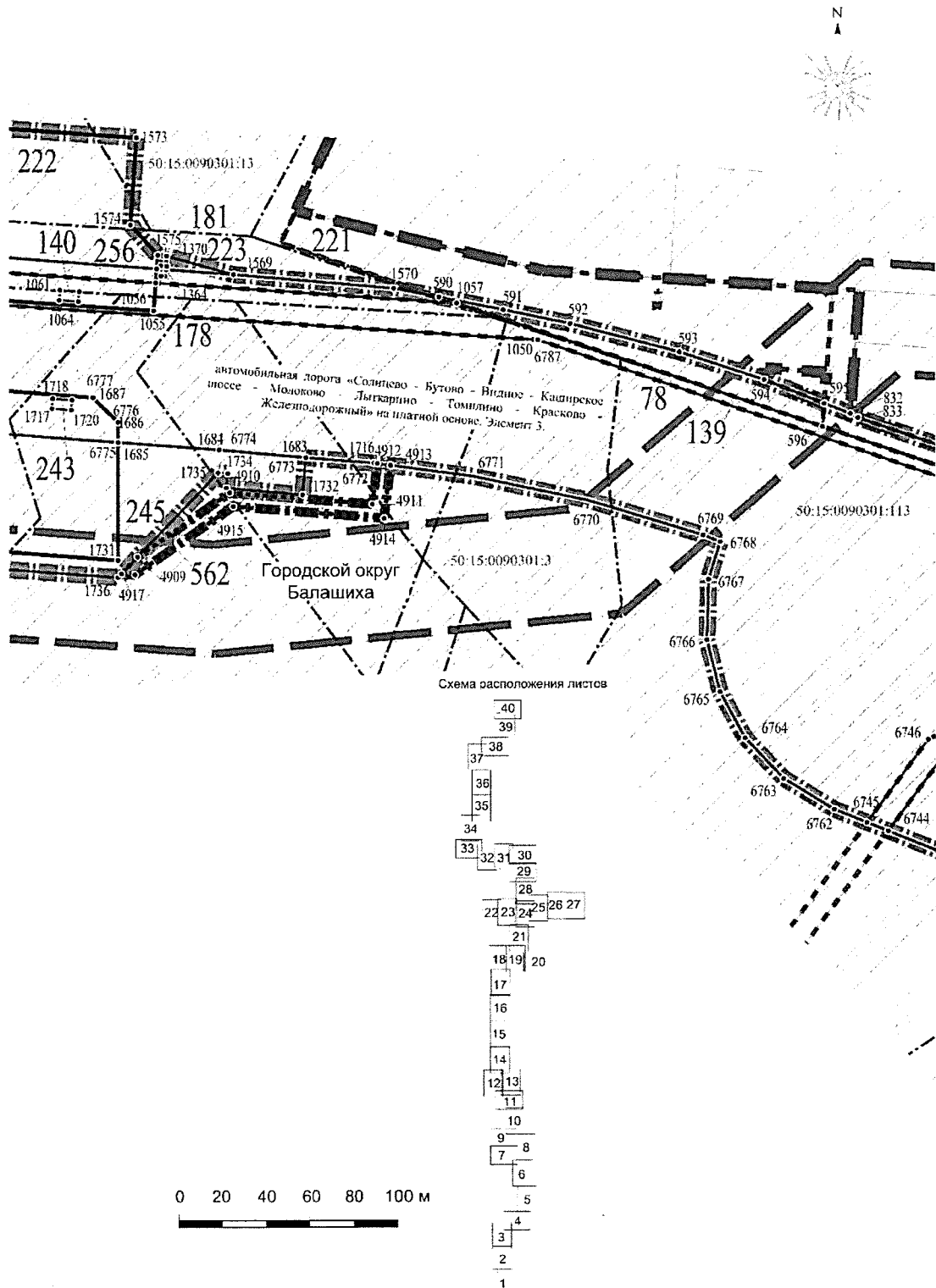


Документация по планировке территории для создания и эксплуатации сети автомобильных дорог общего пользования регионального значения Московской области «Солнцево – Бутово – Видное – Каширское шоссе – Молоково – Лыткарино – Томилино – Красково – Железнодорожный» на платной основе.

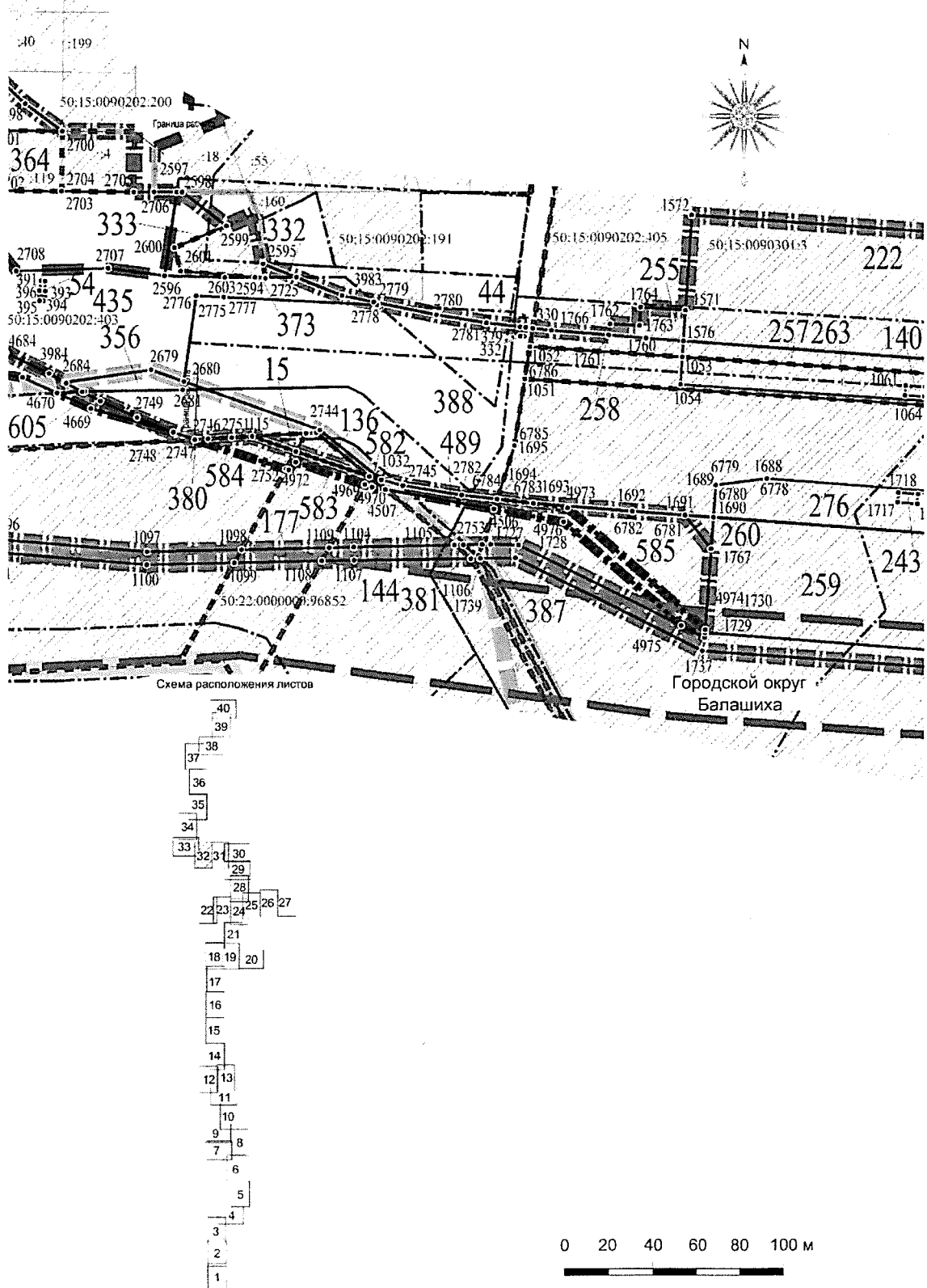
Элемент 3. Участок автомобильной дороги от примыкания к автодороге Москва – Жуковский до примыкания к автодороге Носовихинское шоссе
Чертеж межевания территории



Документация по планировке территории для создания и эксплуатации сети автомобильных дорог общего пользования регионального значения Московской области «Солнцево – Бутово – Видное – Каширское шоссе – Молоково – Лыткарино – Томилино – Красково – Железнодорожный» на платной основе.
 Элемент 3. Участок автомобильной дороги от примыкания к автодороге Москва – Жуковский до примыкания к автодороге Носовихинское шоссе
 Чертеж межевания территории

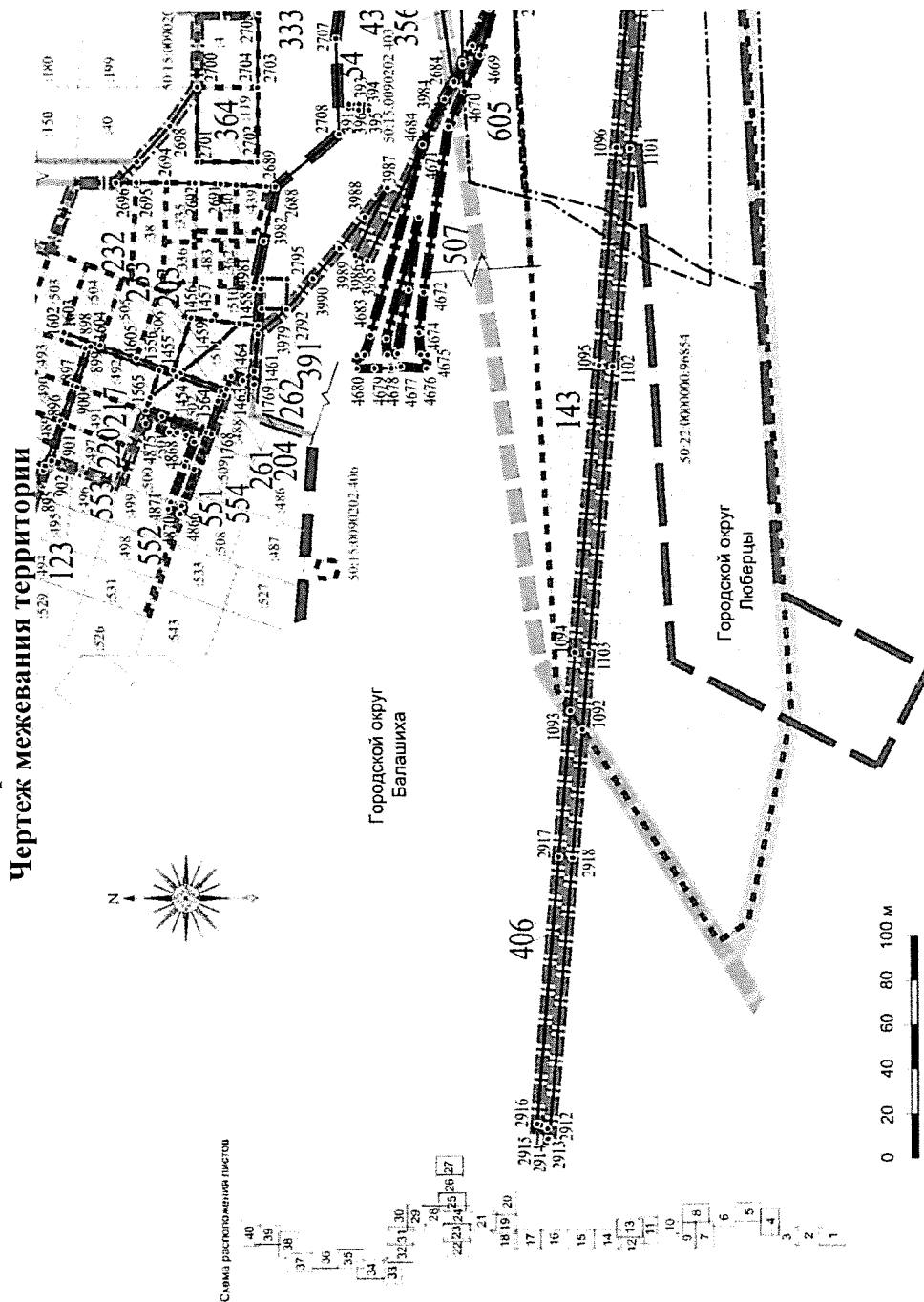


Документация по планировке территории для создания и эксплуатации сети автомобильных дорог общего пользования регионального значения Московской области «Солнцево – Бутово – Видное – Каширское шоссе – Молоково – Лыткарино – Томилино – Красково – Железнодорожный» на платной основе.
Элемент 3. Участок автомобильной дороги от примыкания к автодороге Москва – Жуковский до примыкания к автодороге Носовихинское шоссе
Чертеж межевания территории



Документация по планировке территории для создания и эксплуатации сети автомобильных дорог общего пользования регионального значения Московской области «Солнцево – Бутово – Видное – Каширское шоссе – Молоково – Лыггарино – Томилино – Красново – Железнодорожный» на платной основе.

Элемент 3. Участок автомобильной дороги от примыкания к автодороге Москва – Жуковский до примыкания к автодороге Носовихинское шоссе

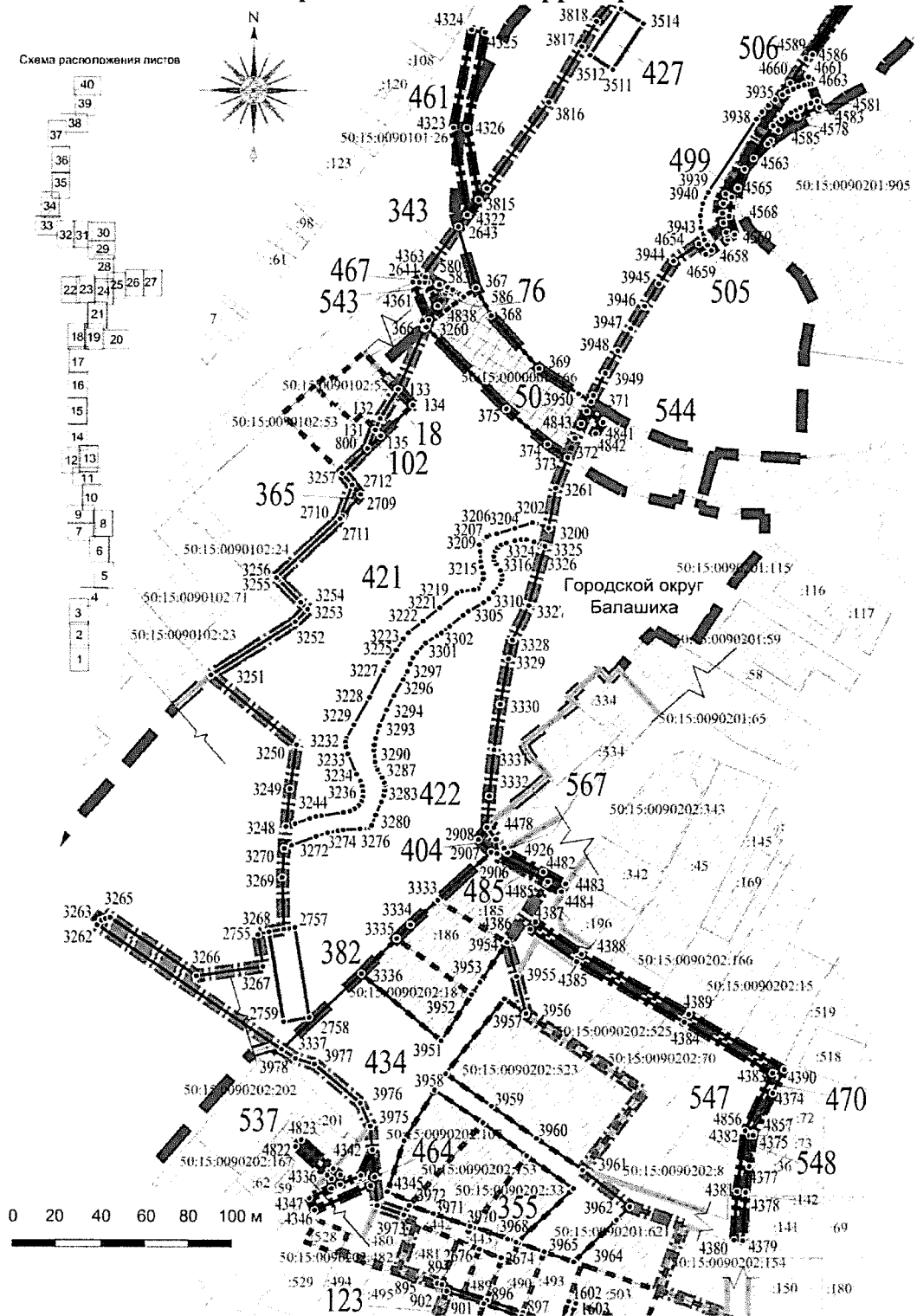


Документация по планировке территории для создания и эксплуатации сети автомобильных дорог общего пользования регионального значения

Московской области «Солнцево – Бутово – Видное – Каширское шоссе – Молоково – Лыткарино – Томилино – Красково – Железнодорожный» на платной основе.

Элемент 3. Участок автомобильной дороги от примыкания к автодороге Москва – Жуковский до примыкания к автодороге Носовихинское шоссе

Чертеж межевания территории

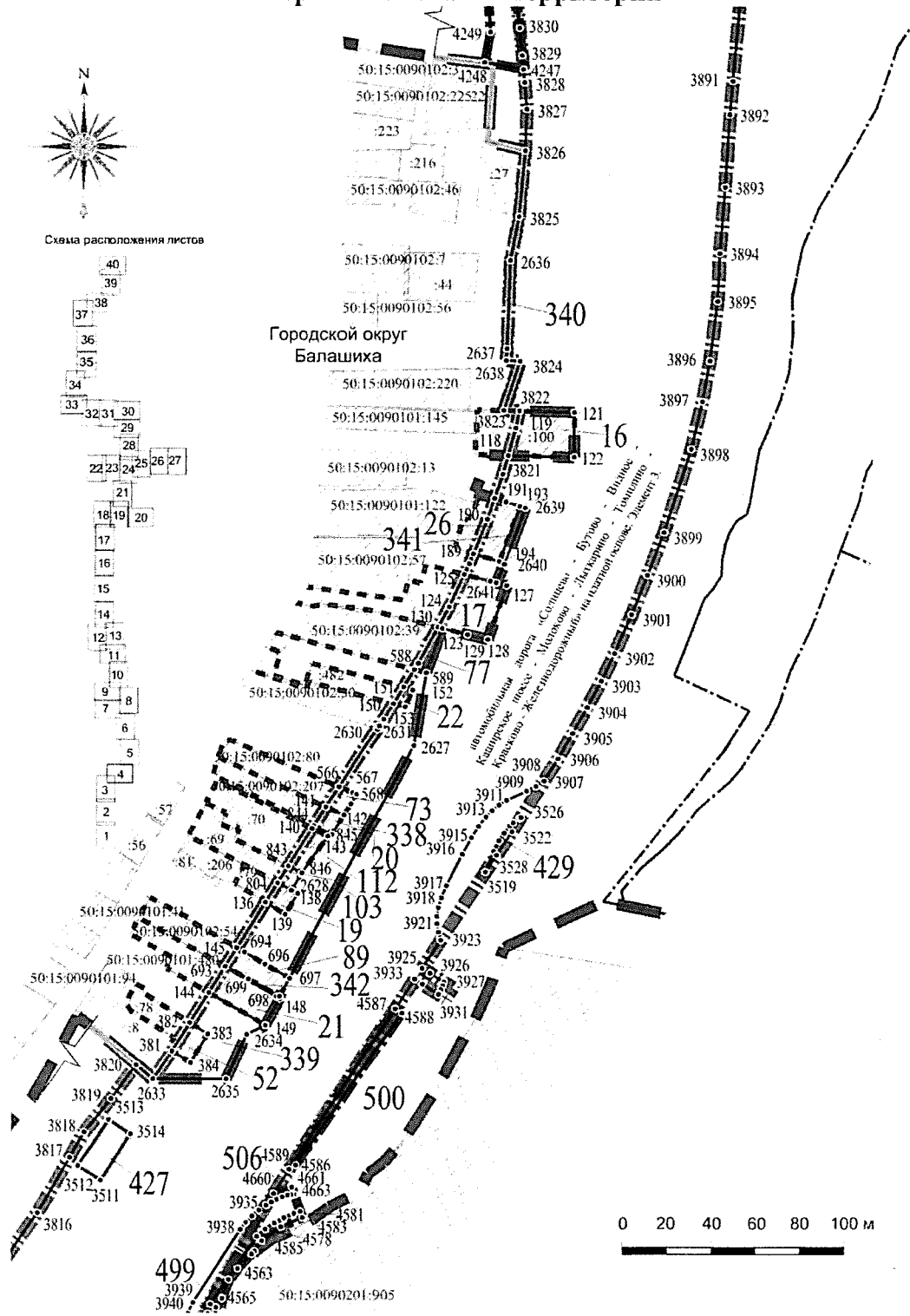


Документация по планировке территории для создания и эксплуатации сети автомобильных дорог общего пользования регионального значения

Московской области «Солнцево – Бутово – Видное – Каширское шоссе – Молоково – Лыткарино – Томилино – Красково – Железнодорожный» на платной основе.

Элемент 3. Участок автомобильной дороги от примыкания к автодороге Москва – Жуковский до примыкания к автодороге Носовихинское шоссе

Чертеж межевания территории

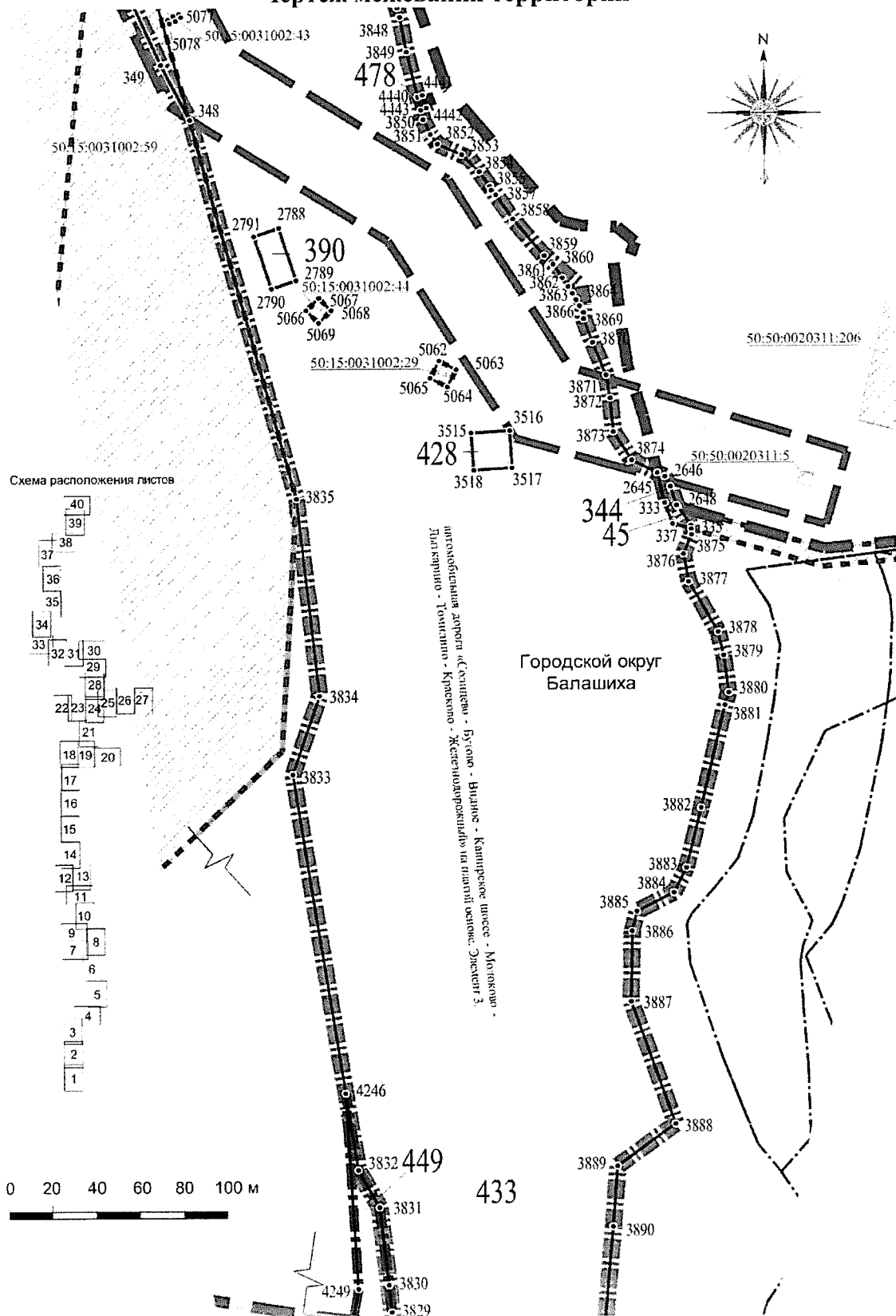


Документация по планировке территории для создания и эксплуатации сети автомобильных
 дорог общего пользования регионального значения

Московской области «Солнцево – Бутово – Видное – Каширское шоссе – Молоково –
 Лыткарино – Томилино – Красково – Железнодорожный» на платной основе.

Элемент 3. Участок автомобильной дороги от примыкания к автодороге
 Москва – Жуковский до примыкания к автодороге Носовихинское шоссе

Чертеж межевания территории

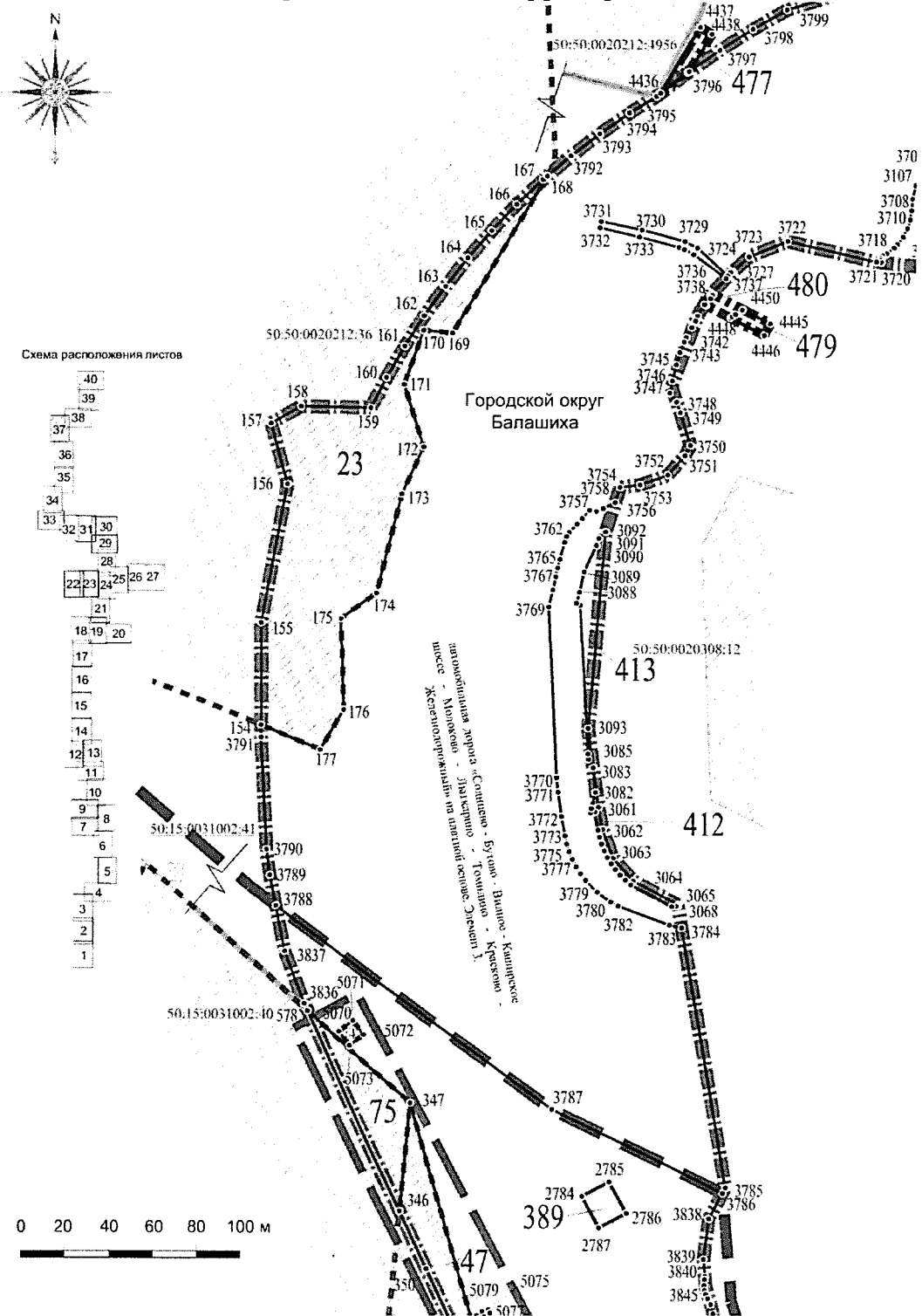


Документация по планировке территории для создания и эксплуатации сети автомобильных дорог общего пользования регионального значения

Московской области «Солнцево – Бутово – Видное – Каширское шоссе – Молоково – Лыткарино – Томилино – Красково – Железнодорожный» на платной основе.

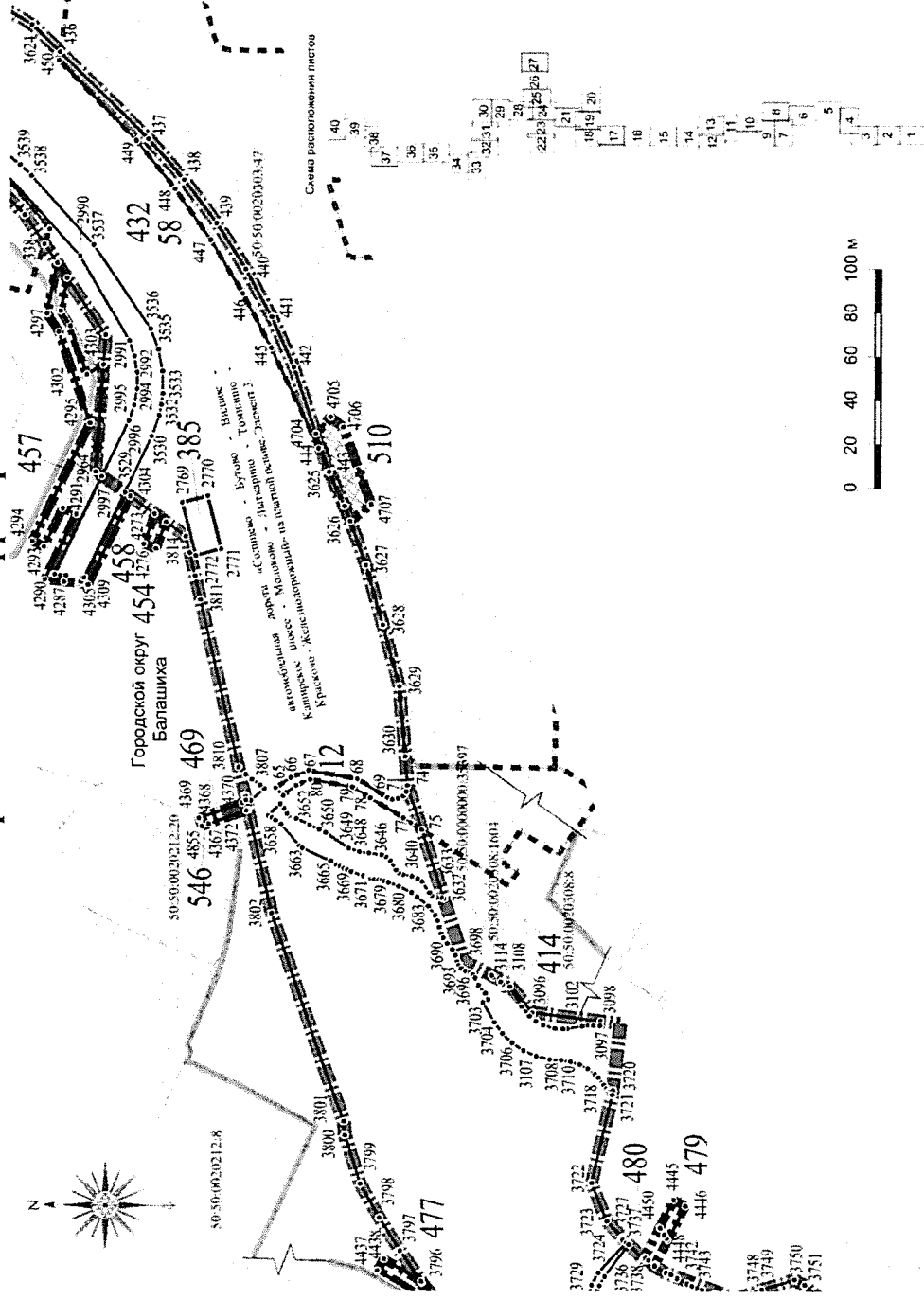
Элемент 3. Участок автомобильной дороги от примыкания к автодороге Москва – Жуковский до примыкания к автодороге Носовихинское шоссе

Чертеж межевания территории



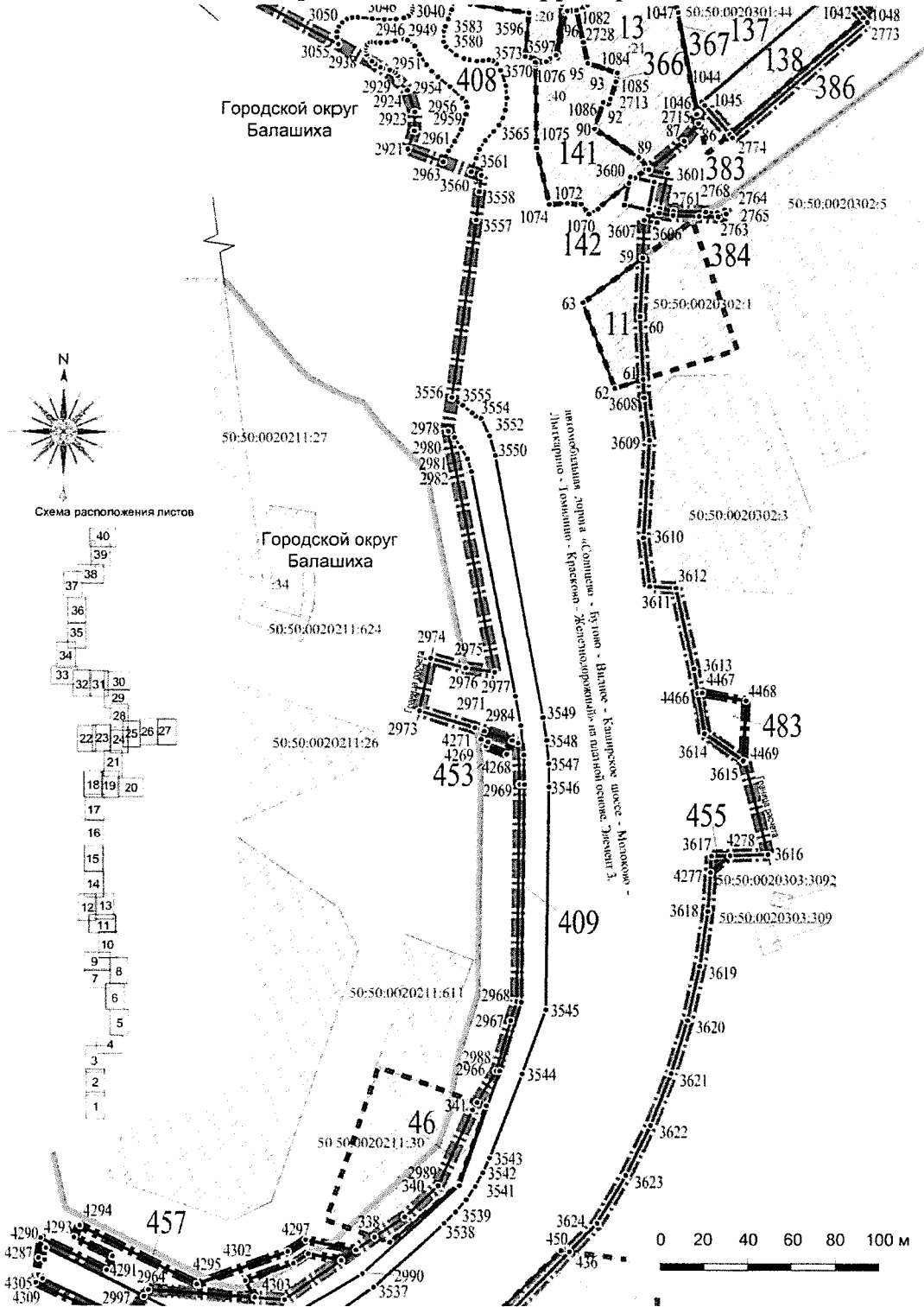
Документация по планировке территории для создания и эксплуатации сети автомобильных дорог общего пользования регионального значения Московской области «Солнцево – Бутово – Видное – Каширское шоссе – Молоково – Лыткарино – Томшино – Красково – Железнодорожный» на платной основе.

Элемент 3. Участок автомобильной дороги от примыкания к автодороге Москва – Жуковский до примыкания к автодороге Носовихинское шоссе
Чертеж межевания территории



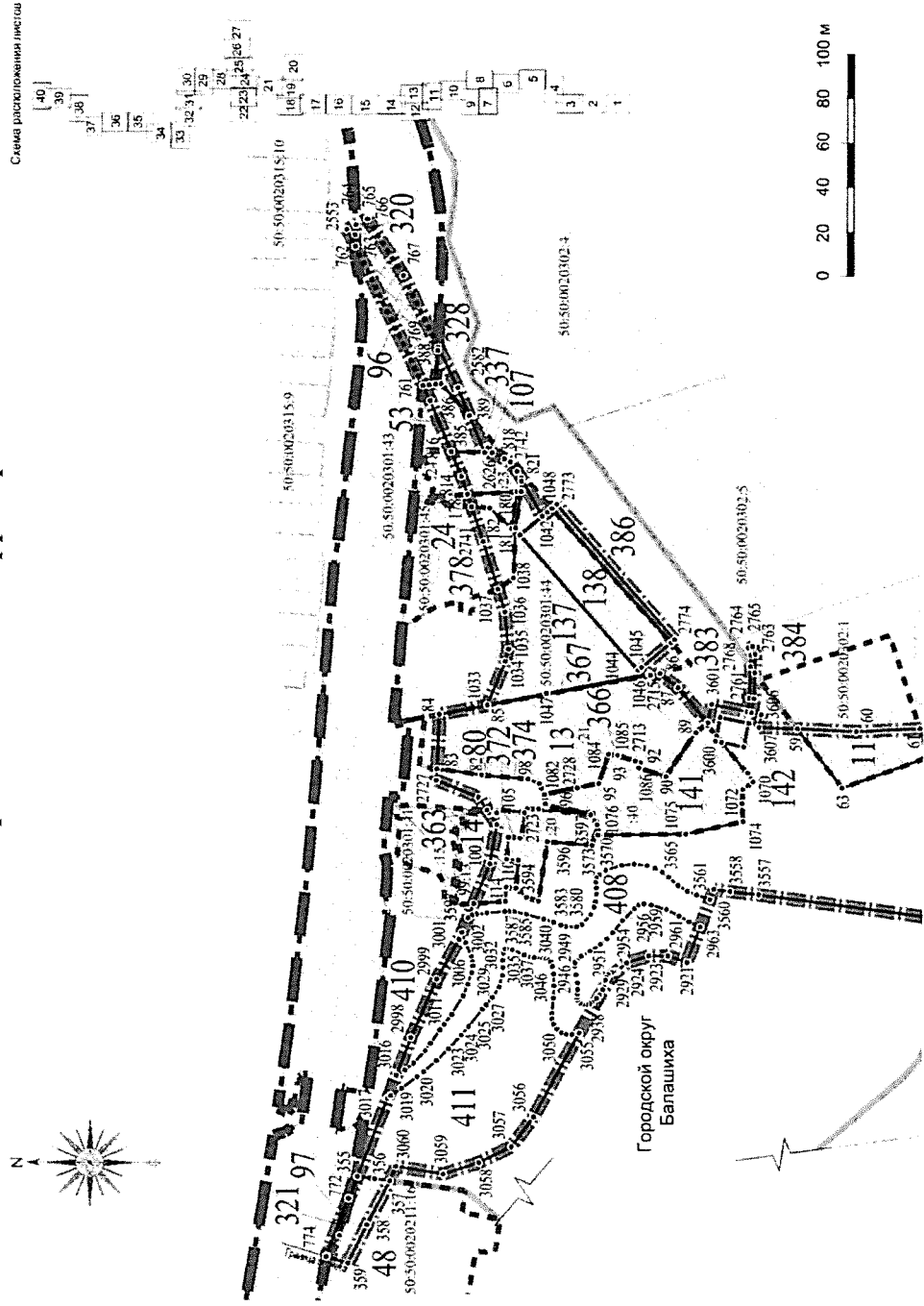
Документация по планировке территории для создания и эксплуатации сети автомобильных дорог общего пользования регионального значения Московской области «Солнцево – Бутово – Видное – Каширское шоссе – Молоково – Лыткарино – Томилино – Красково – Железнодорожный» на платной основе. Элемент 3. Участок автомобильной дороги от примыкания к автодороге Москва – Жуковский до примыкания к автодороге Носовихинское шоссе

Чертеж межевания территории



Документация по планировке территории для создания и эксплуатации сети автомобильных дорог общего пользования регионального значения Московской области «Солнцево – Бутово – Видное – Каширское шоссе – Молоково – Лыткарино – Томлино – Красково – Железнодорожный» на платной основе.

Элемент 3. Участок автомобильной дороги от примыкания к автодороге Москва – Жуковский до примыкания к автодороге Носовихинское шоссе
Чертеж межевания территории




Документация по планировке территории для создания и эксплуатации сети автомобильных дорог общего пользования регионального значения Московской области «Солнцево – Бутово – Видное – Каширское шоссе – Молоково – Лыткарино – Томилино – Красково – Железнодорожный» на платной основе.

**Элемент 3. Участок автомобильной дороги от примыкания к автодороге Москва – Жуковский до примыкания к автодороге Носовихинское шоссе
Проект межевания территории**

Чертеж межевания территории в границах зон планируемого размещения линейных объектов, подлежащих реконструкции в связи с изменением их местоположения - объектов электроснабжения ПАО «ФСК ЕЭС», объектов электроснабжения ПАО «Россети Московский регион»

Условные обозначения

ГРАНИЦЫ

	СУЩЕСТВУЮЩИХ ЗЕМЕЛЬНЫХ УЧАСТКОВ, ГРАНИЦЫ КОТОРЫХ ЗАРЕГИСТРИРОВАНЫ В ЕДИНОМ ГОСУДАРСТВЕННОМ РЕЕСТРЕ НЕДВИЖИМОСТИ
	Г. МОСКВЫ
	ГОРОДСКИХ ОКРУГОВ МОСКОВСКОЙ ОБЛАСТИ
	НАСЕЛЕННЫХ ПУНКТОВ
	ЗОН ПЛАНИРУЕМОГО РАЗМЕЩЕНИЯ ЛИНЕЙНОГО ОБЪЕКТА КАПИТАЛЬНОГО СТРОИТЕЛЬСТВА – СЕТИ АВТОМОБИЛЬНЫХ ДОРОГ ОБЩЕГО ПОЛЬЗОВАНИЯ РЕГИОНАЛЬНОГО ЗНАЧЕНИЯ «СОЛНЦЕВО – БУТОВО – ВИДНОЕ – КАШИРСКОЕ ШОССЕ – МОЛОКОВО – ЛЫТКАРИНО – ТОМИЛИНО – КРАСКОВО – ЖЕЛЕЗНОДОРОЖНЫЙ»
	ЗОН ПЛАНИРУЕМОГО РАЗМЕЩЕНИЯ ЛИНЕЙНЫХ ОБЪЕКТОВ, ПОДЛЕЖАЩИХ РЕКОНСТРУКЦИИ В СВЯЗИ С ИЗМЕНЕНИЕМ ИХ МЕСТОПОЛОЖЕНИЯ
	ЗОН ПЛАНИРУЕМОГО РАЗМЕЩЕНИЯ ЛИНЕЙНЫХ ОБЪЕКТОВ ЭЛЕКТРОСНАБЖЕНИЯ (ПАО «ФСК ЕЭС»), ПОДЛЕЖАЩИХ РЕКОНСТРУКЦИИ В СВЯЗИ С ИЗМЕНЕНИЕМ ИХ МЕСТОПОЛОЖЕНИЯ
	ЗОН ПЛАНИРУЕМОГО РАЗМЕЩЕНИЯ ЛИНЕЙНЫХ ОБЪЕКТОВ ЭЛЕКТРОСНАБЖЕНИЯ (ПАО «РОССЕТИ МОСКОВСКИЙ РЕГИОН»), ПОДЛЕЖАЩИХ РЕКОНСТРУКЦИИ В СВЯЗИ С ИЗМЕНЕНИЕМ ИХ МЕСТОПОЛОЖЕНИЯ
	ЗОН ПЛАНИРУЕМОГО РАЗМЕЩЕНИЯ ОБЪЕКТОВ ВОДОСНАБЖЕНИЯ (АО «МОСВОДОКАНАЛ»), ПОДЛЕЖАЩИХ РЕКОНСТРУКЦИИ В СВЯЗИ С ИЗМЕНЕНИЕМ ИХ МЕСТОПОЛОЖЕНИЯ
	ЗОН ПЛАНИРУЕМОГО РАЗМЕЩЕНИЯ ОБЪЕКТОВ КАПИТАЛЬНОГО СТРОИТЕЛЬСТВА КОМПЛЕКСОВ ОБСЛУЖИВАНИЯ ДОРОГИ, ВКЛЮЧАЮЩИХ РАЗМЕЩЕНИЕ АВТОЗАПРАВОЧНЫХ СТАНЦИЙ
	ЗОН ПЛАНИРУЕМОГО РАЗМЕЩЕНИЯ ЛИНЕЙНОГО ОБЪЕКТА КАПИТАЛЬНОГО СТРОИТЕЛЬСТВА В ГРАНИЦАХ Г. МОСКВЫ
	ЗЕМЕЛЬ ЛЕСНОГО ФОНДА
	ПУБЛИЧНЫХ СЕРВИТУТОВ (ПЛАНИРУЕМЫХ)
	КРАСНЫЕ ЛИНИИ

ПОЯСНИТЕЛЬНЫЕ НАДПИСИ

- | | |
|---|---|
| 1 | УСЛОВНЫЕ НОМЕРА ПУБЛИЧНЫХ СЕРВИТУТОВ (ПЛАНИРУЕМЫХ) |
| 1 | НОМЕРА ПОВОРОТНЫХ ТОЧЕК ГРАНИЦ ПУБЛИЧНЫХ СЕРВИТУТОВ |

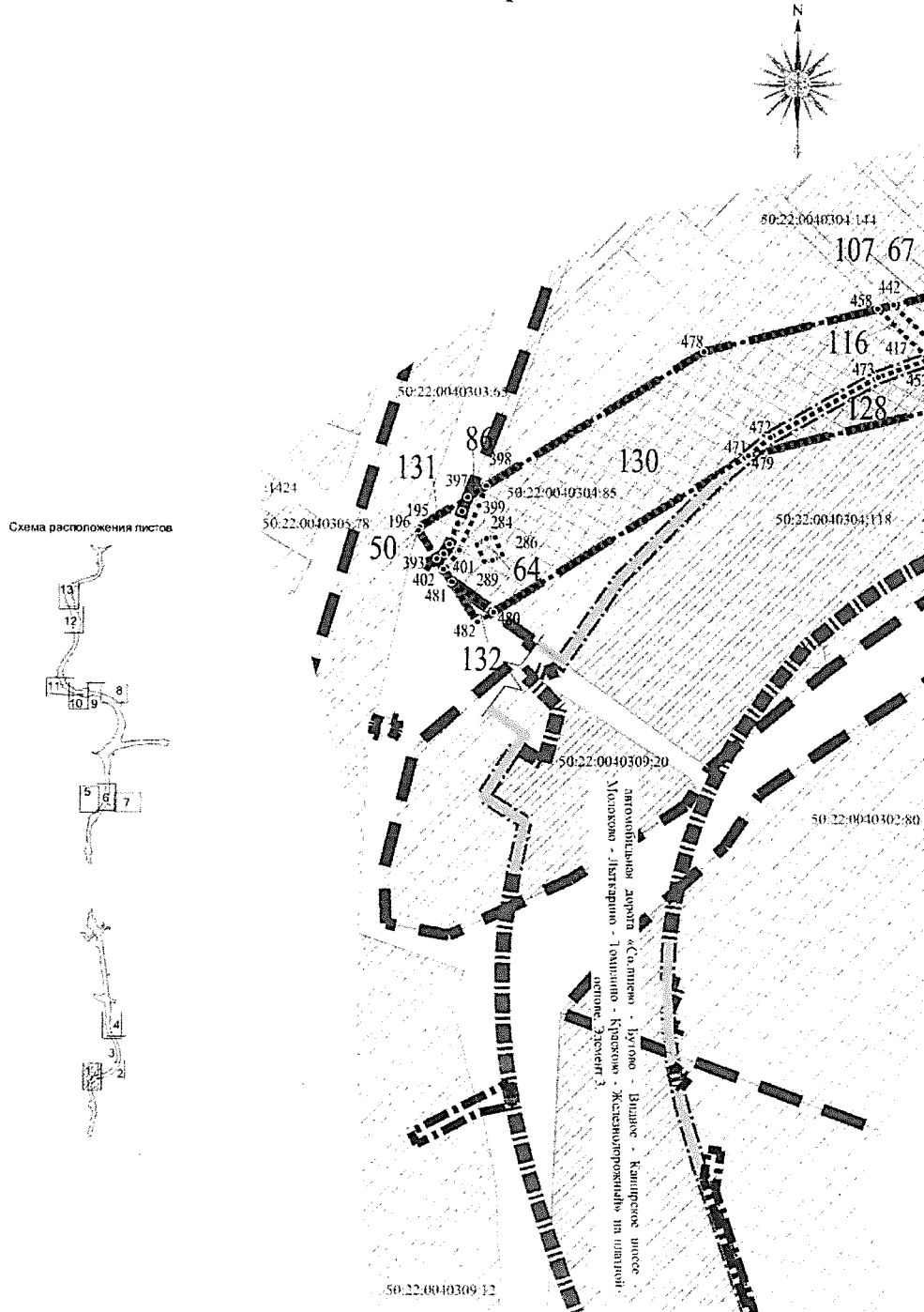
50:22:0090106:5 КАДАСТРОВЫЙ НОМЕР ЗЕМЕЛЬНОГО УЧАСТКА

Документация по планировке территории для создания и эксплуатации сети автомобильных дорог общего пользования регионального значения Московской области «Солнцево – Бутово – Видное – Каширское шоссе – Молоково – Лыткарино – Томилино – Красково – Железнодорожный» на платной основе.

Элемент 3. Участок автомобильной дороги от примыкания к автодороге Москва – Жуковский до примыкания к автодороге Носовихинское шоссе

Проект межевания территории

Чертеж межевания территории в границах зон планируемого размещения линейных объектов, подлежащих реконструкции в связи с изменением их местоположения - объектов электроснабжения ПАО «ФСК ЕЭС», объектов электроснабжения ПАО «Россети Московский регион»

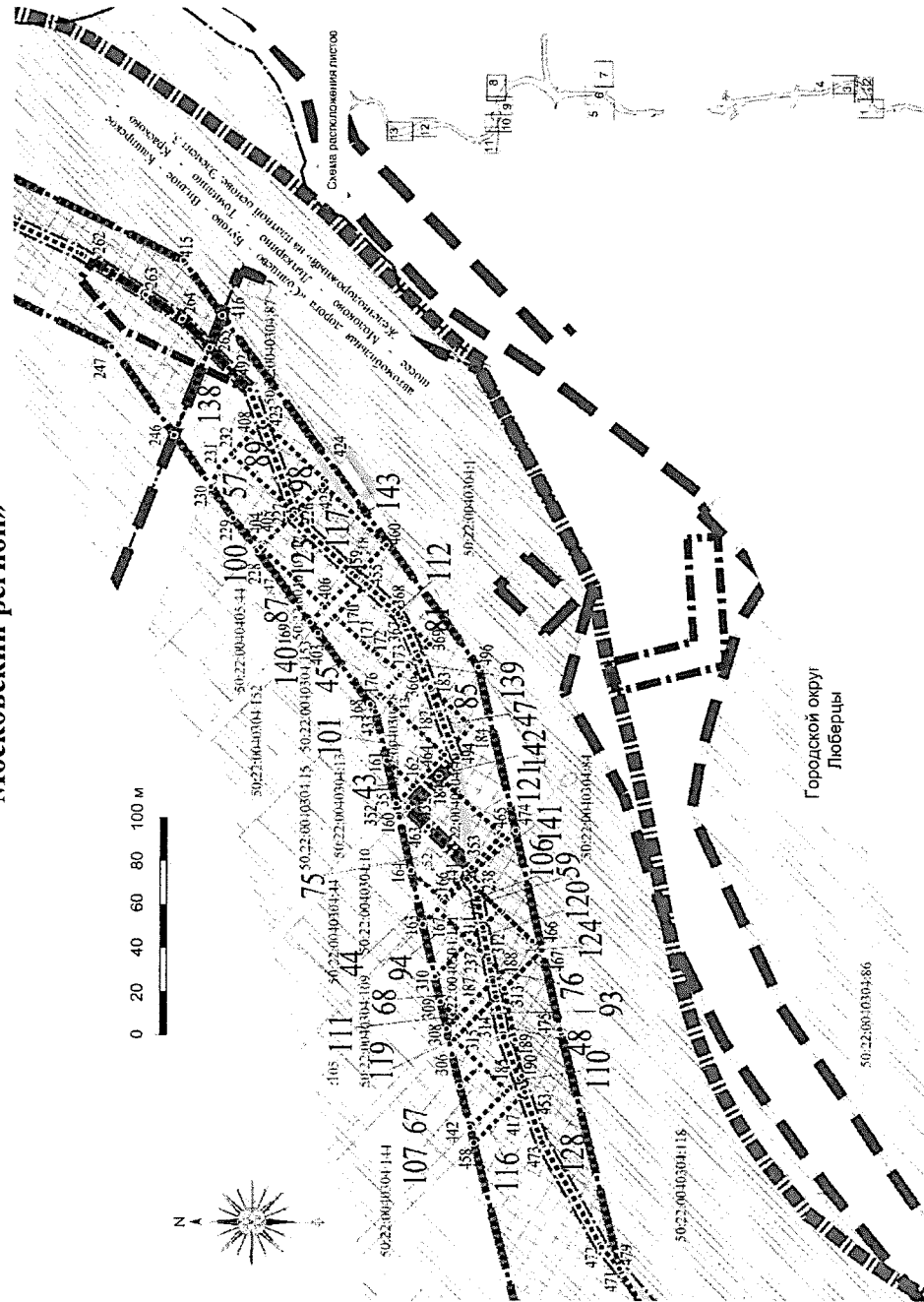


Документация по планировке территории для создания и эксплуатации сети автомобильных дорог общего пользования регионального значения Московской области «Солнцево – Бутово – Видное – Каширское шоссе – Молоково – Лыткарино – Томшино – Красково – Железнодорожный» на платной основе.

Элемент 3. Участок автомобильной дороги от примыкания к автодороге Москва – Жуковский до примыкания к автодороге Носовихинское шоссе

Проект межевания территории

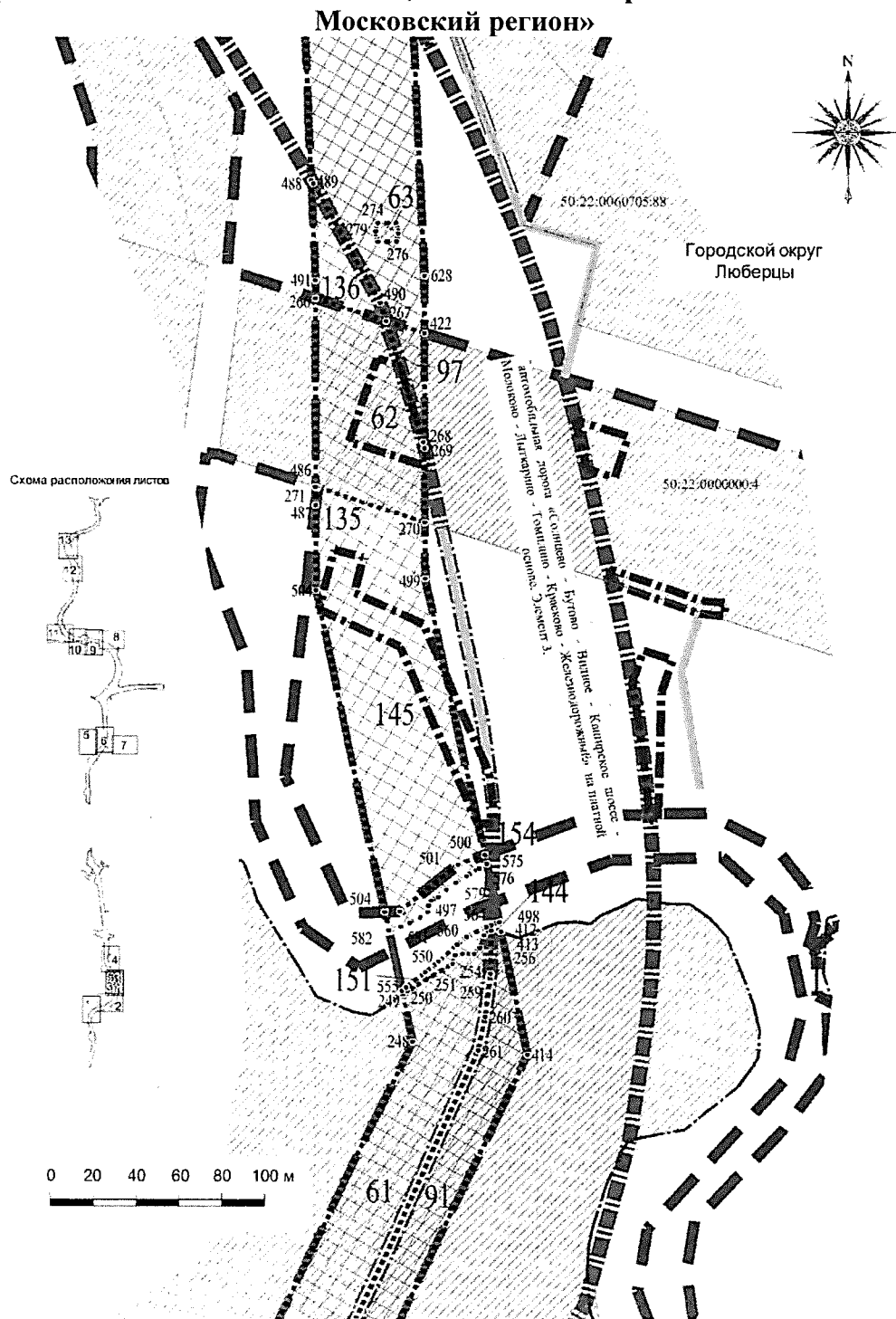
Чертеж межевания территории в границах зон планируемого размещения линейных объектов, подлежащих реконструкции в связи с изменением их местоположения - объектов электроснабжения ПАО «ФСК ЕЭС», объектов электроснабжения ПАО «Россети Московский регион»



Документация по планировке территории для создания и эксплуатации сети автомобильных дорог общего пользования регионального значения Московской области «Солнцево – Бутово – Видное – Каширское шоссе – Молоково – Лыткарино – Томилино – Красково – Железнодорожный» на платной основе.

Элемент 3. Участок автомобильной дороги от примыкания к автодороге Москва – Жуковский до примыкания к автодороге Носовихинское шоссе
Проект межевания территории

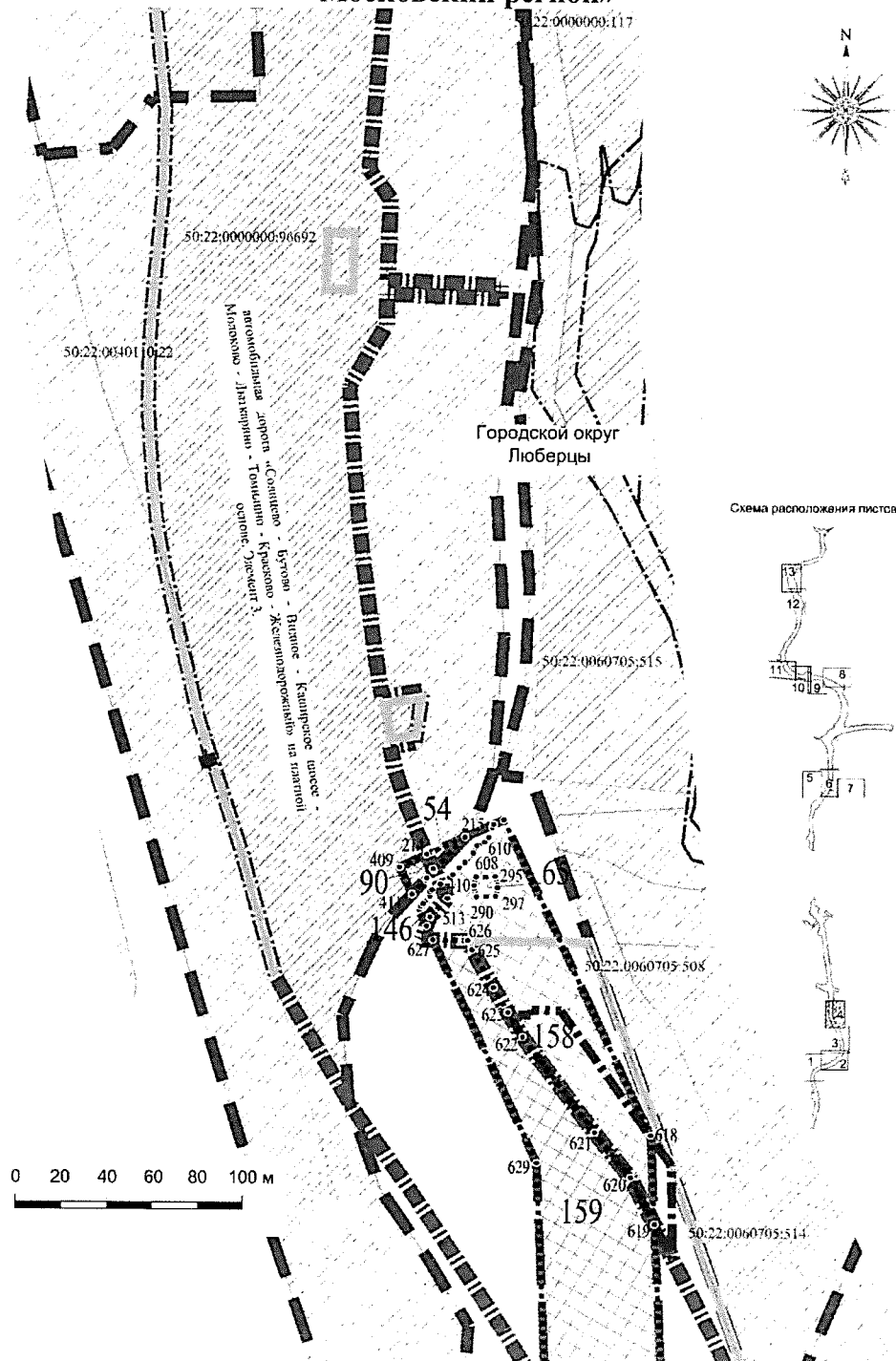
Чертеж межевания территории в границах зон планируемого размещения линейных объектов, подлежащих реконструкции в связи с изменением их местоположения - объектов электроснабжения ПАО «ФСК ЕЭС», объектов электроснабжения ПАО «Россети Московский регион»



Документация по планировке территории для создания и эксплуатации сети автомобильных дорог общего пользования регионального значения Московской области «Солнцево – Бутово – Видное – Каширское шоссе – Молоково – Лыткарино – Томилино – Красково – Железнодорожный» на платной основе.

Элемент 3. Участок автомобильной дороги от примыкания к автодороге Москва – Жуковский до примыкания к автодороге Носовихинское шоссе
Проект межевания территории

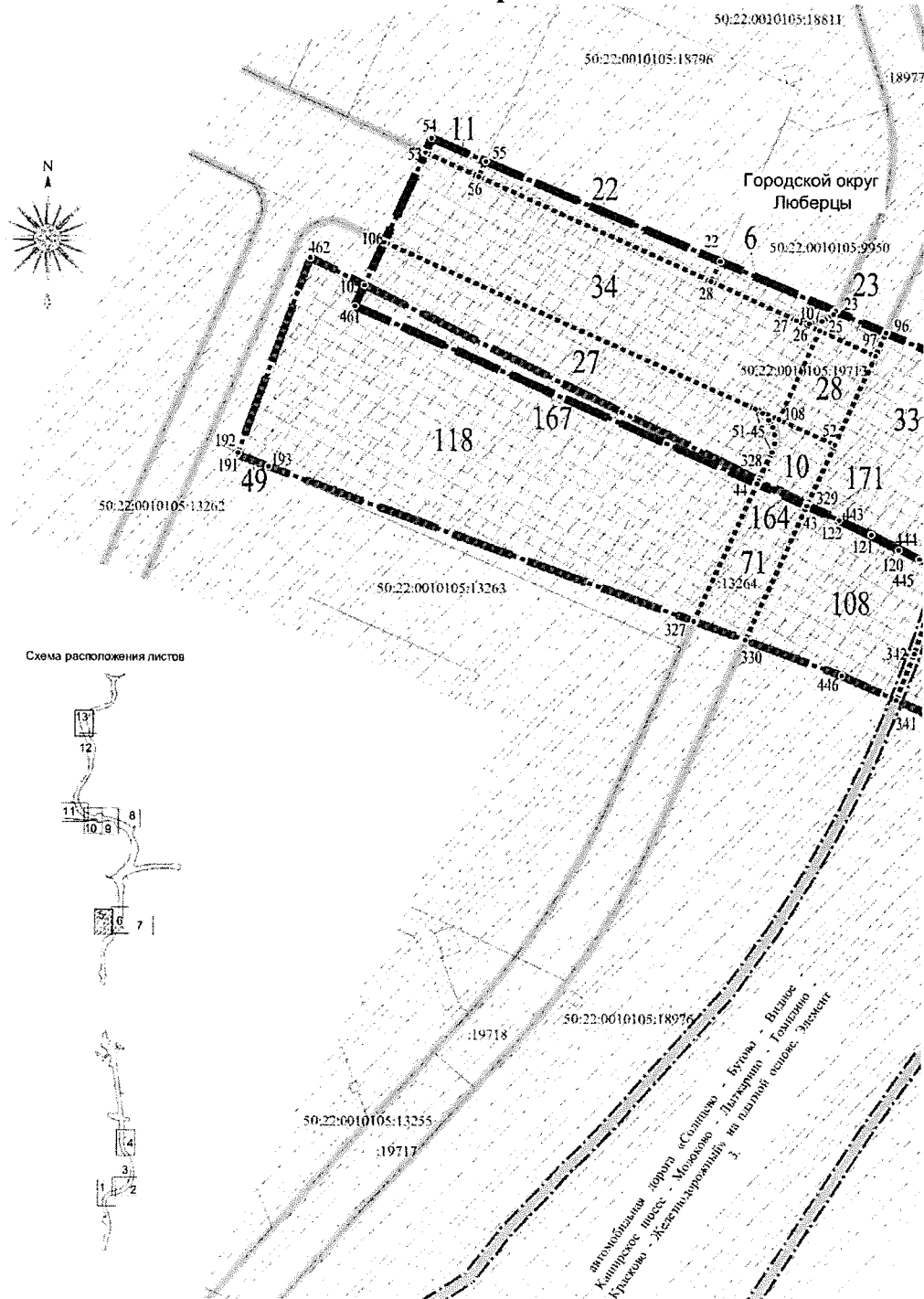
Чертеж межевания территории в границах зон планируемого размещения линейных объектов, подлежащих реконструкции в связи с изменением их местоположения - объектов электроснабжения ПАО «ФСК ЕЭС», объектов электроснабжения ПАО «Россети Московский регион»



Документация по планировке территории для создания и эксплуатации сети автомобильных дорог общего пользования регионального значения Московской области «Солнцево – Бутово – Видное – Каширское шоссе – Молоково – Лыткарино – Томилино – Красково – Железнодорожный» на платной основе.

Элемент 3. Участок автомобильной дороги от примыкания к автодороге Москва – Жуковский до примыкания к автодороге Носовихинское шоссе
Проект межевания территории

Чертеж межевания территории в границах зон планируемого размещения линейных объектов, подлежащих реконструкции в связи с изменением их местоположения - объектов электроснабжения ПАО «ФСК ЕЭС», объектов электроснабжения ПАО «Россети Московский регион»

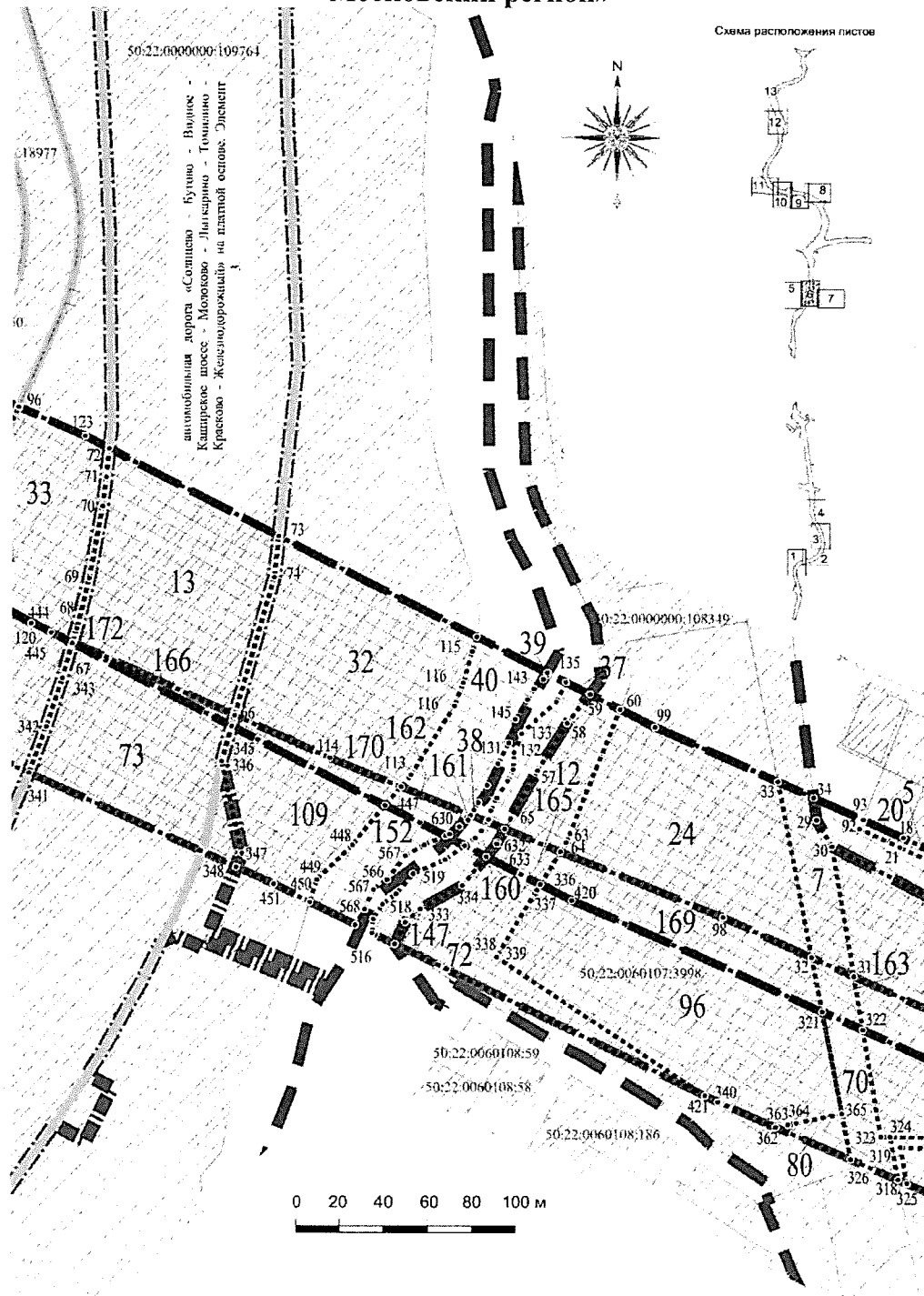


Документация по планировке территории для создания и эксплуатации сети автомобильных дорог общего пользования регионального значения Московской области «Солнцево – Бутово – Видное – Каширское шоссе – Молоково – Лыткарино – Томилино – Красково – Железнодорожный» на платной основе.

Элемент 3. Участок автомобильной дороги от примыкания к автодороге Москва – Жуковский до примыкания к автодороге Носовихинское шоссе

Проект межевания территории

Чертеж межевания территории в границах зон планируемого размещения линейных объектов, подлежащих реконструкции в связи с изменением их местоположения - объектов электроснабжения ПАО «ФСК ЕЭС», объектов электроснабжения ПАО «Россети Московский регион»

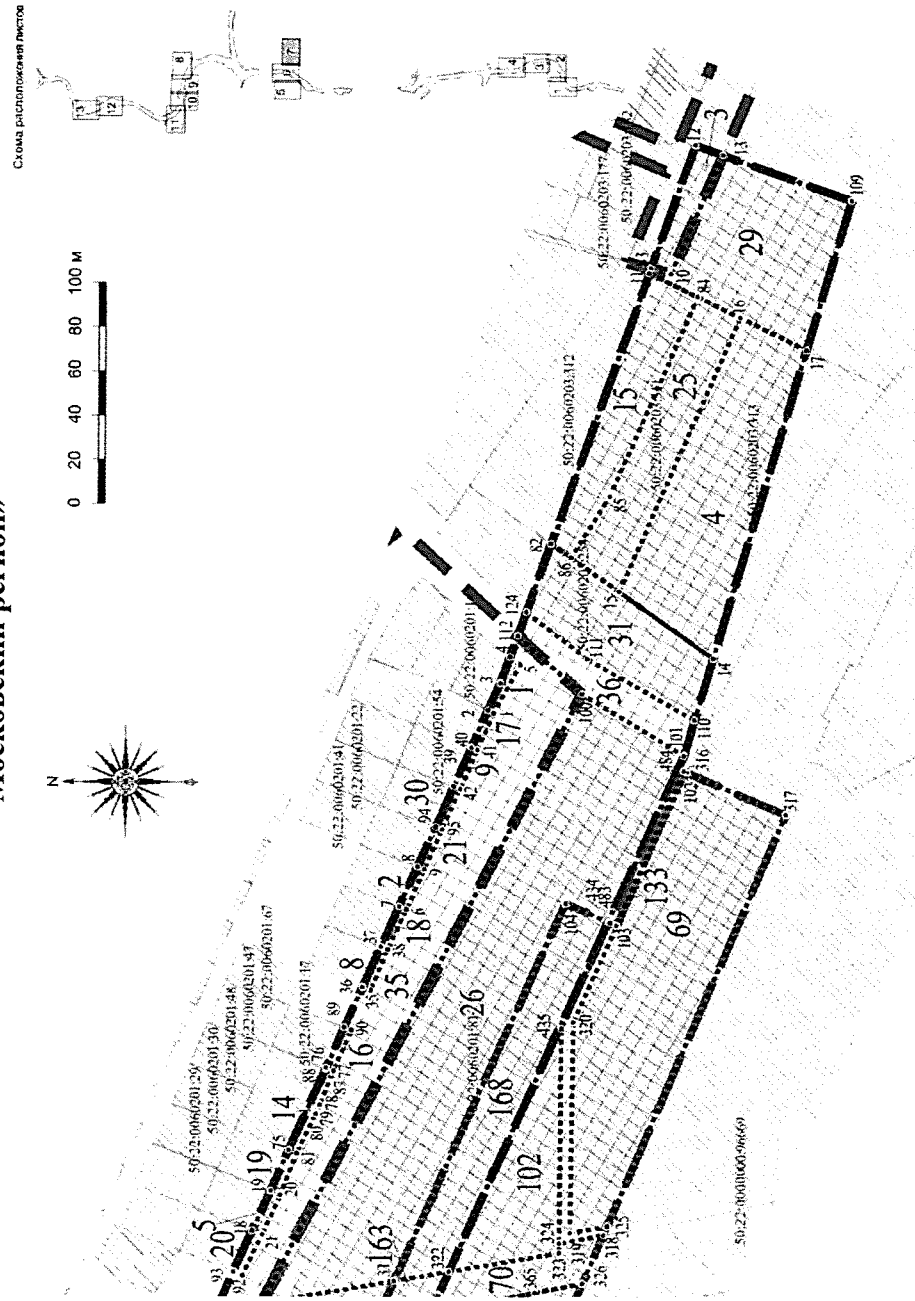


Документация по планировке территории для создания и эксплуатации сети автомобильных дорог общего пользования регионального значения Московской области «Солнцево – Бутово – Видное – Каширское шоссе – Молоково – Лыткарино – Толькино – Томилино – Красково – Железнодорожный» на платной основе.

Элемент 3. Участок автомобильной дороги от примыкания к автодороге Москва – Жуковский до примыкания к автодороге Носовихинское шоссе

Проект межевания территории

Чертеж межевания территории в границах зон планируемого размещения линейных объектов, подлежащих реконструкции в связи с изменением их местоположения - объектов электроснабжения ПАО «ФСК ЕЭС», объектов электроснабжения ПАО «Россети Московский регион»

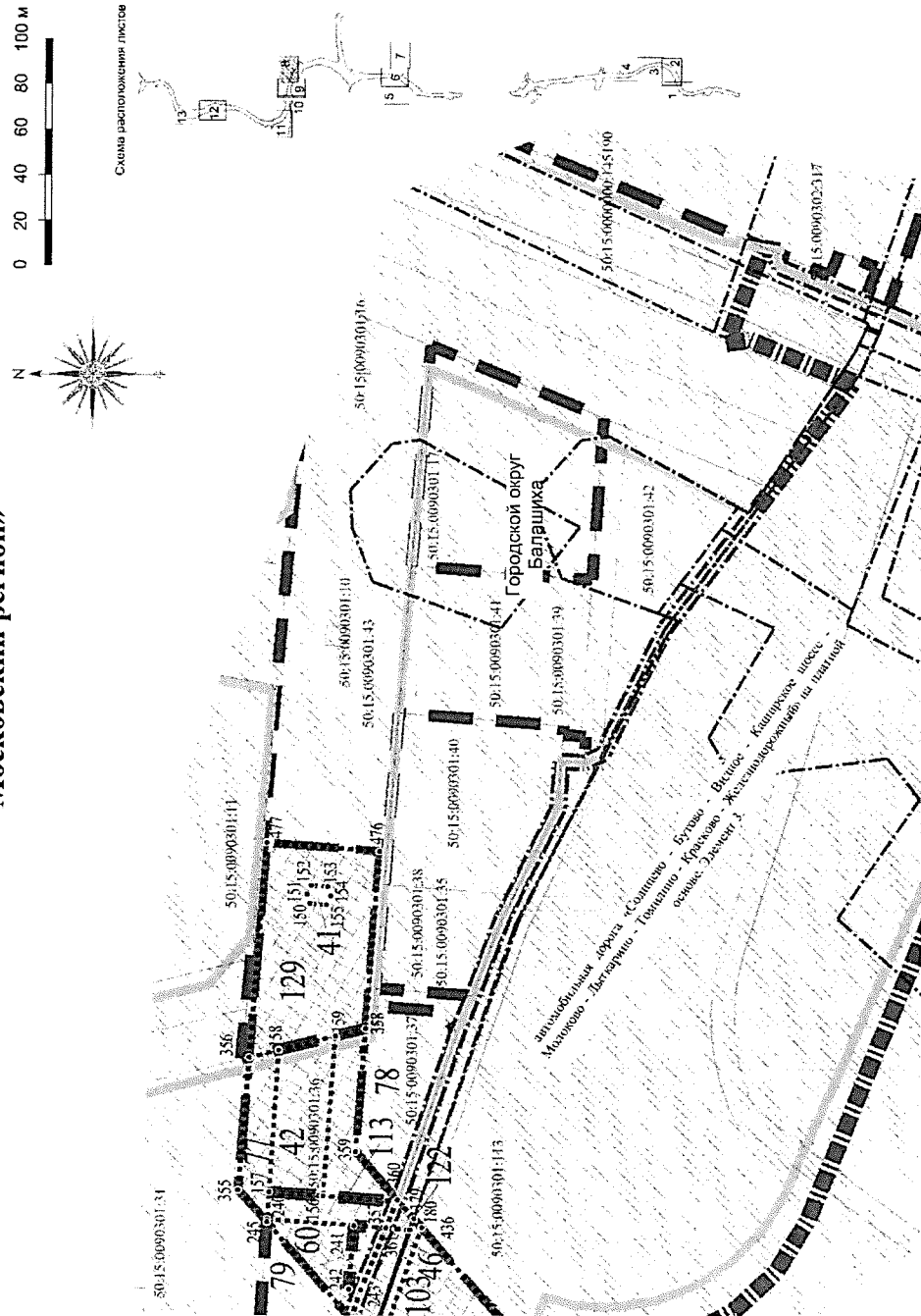


Документация по планировке территории для создания и эксплуатации сети автомобильных дорог общего пользования регионального значения Московской области «Солнцево – Бутово – Видное – Каширское шоссе – Молоково – Лыткарино – Томилино – Красково – Железнодорожный» на платной основе.

Элемент 3. Участок автомобильной дороги от примыкания к автодороге Москва – Жуковский до примыкания к автодороге Носовихинское шоссе

Проект межевания территории

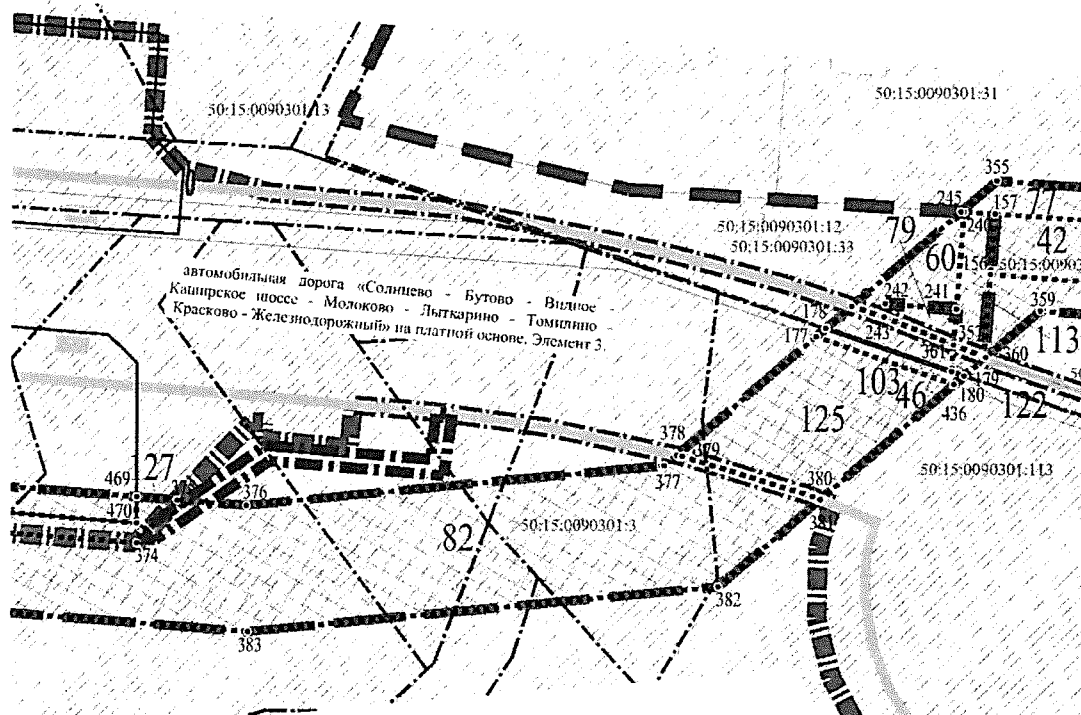
Чертеж межевания территории в границах зон планируемого размещения линейных объектов, подлежащих реконструкции в связи с изменением их местоположения - объектов электроснабжения ПАО «ФСК ЕЭС», объектов электроснабжения ПАО «Россети Московский регион»



Документация по планировке территории для создания и эксплуатации сети автомобильных дорог общего пользования регионального значения Московской области «Солнцево – Бутово – Видное – Каширское шоссе – Молоково – Лыткарино – Томилино – Красково – Железнодорожный» на платной основе.

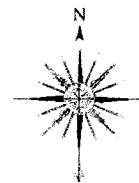
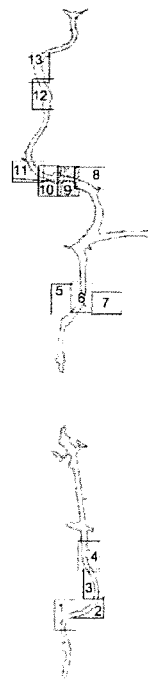
Элемент 3. Участок автомобильной дороги от примыкания к автодороге Москва – Жуковский до примыкания к автодороге Носовихинское шоссе
Проект межевания территории

Чертеж межевания территории в границах зон планируемого размещения линейных объектов, подлежащих реконструкции в связи с изменением их местоположения - объектов электроснабжения ПАО «ФСК ЕЭС», объектов электроснабжения ПАО «Россети Московский регион»



Городской округ
Балашиха

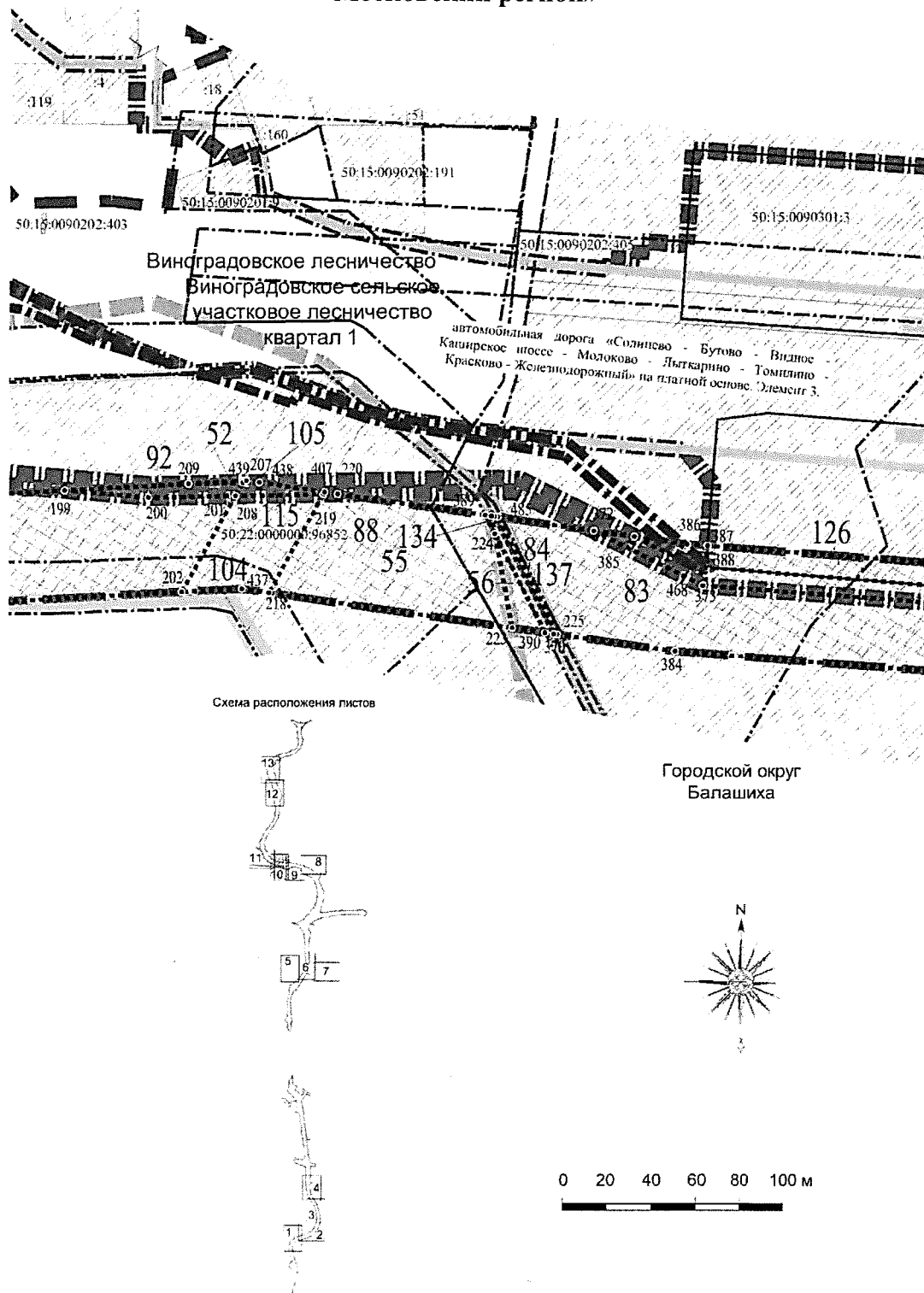
Схема расположения листов



Документация по планировке территории для создания и эксплуатации сети автомобильных дорог общего пользования регионального значения Московской области «Солнцево – Бутово – Видное – Каширское шоссе – Молоково – Лыткарино – Томилино – Красково – Железнодорожный» на платной основе.

Элемент 3. Участок автомобильной дороги от примыкания к автодороге Москва – Жуковский до примыкания к автодороге Носовихинское шоссе
Проект межевания территории

Чертеж межевания территории в границах зон планируемого размещения линейных объектов, подлежащих реконструкции в связи с изменением их местоположения - объектов электроснабжения ПАО «ФСК ЕЭС», объектов электроснабжения ПАО «Россети Московский регион»

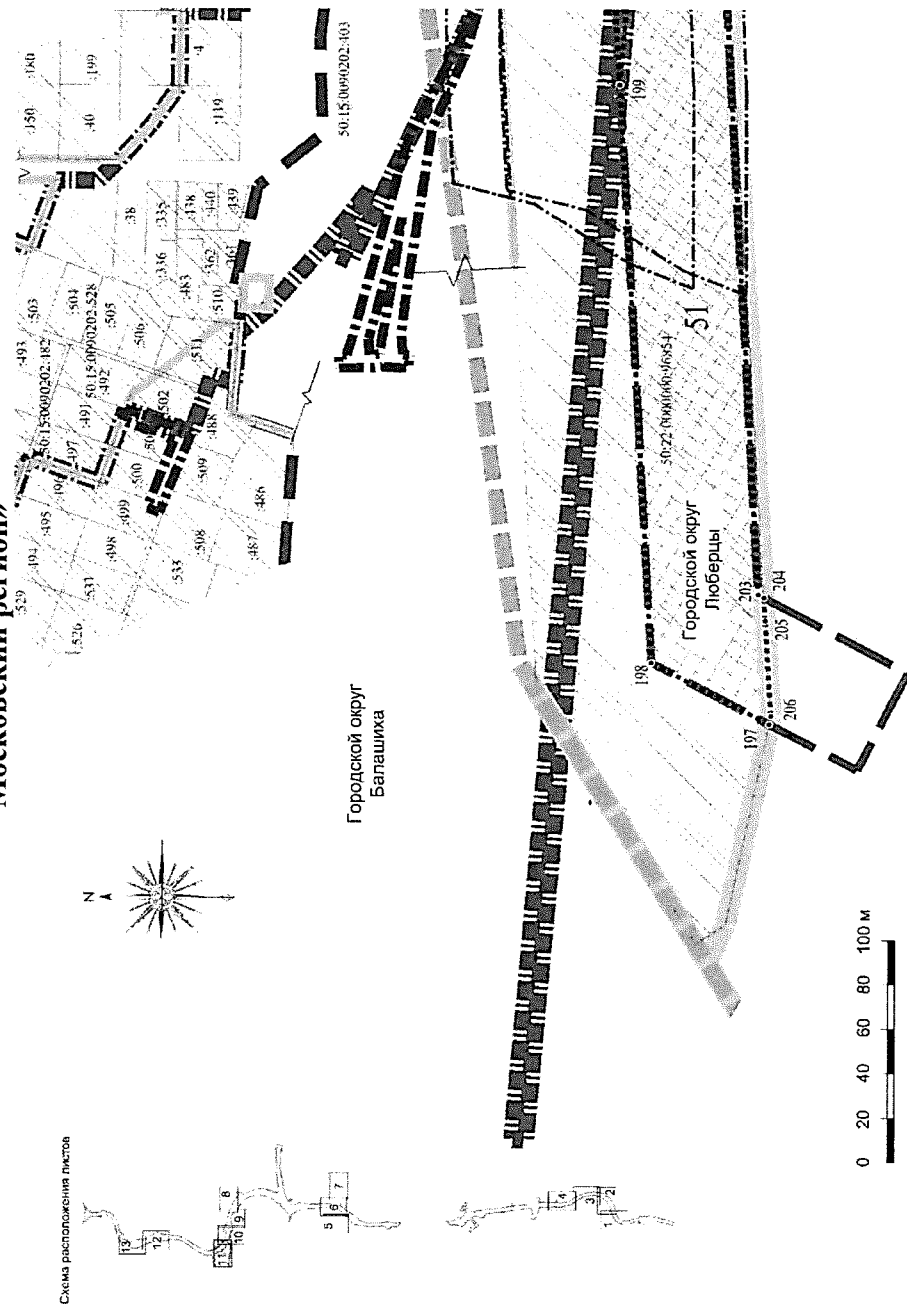


Документация по планировке территории для создания и эксплуатации сети автомобильных дорог общего пользования регионального значения Московской области «Солнцево – Бутово – Видное – Каширское шоссе – Молоково – Лыткарино – Томилино – Красково – Железнодорожный» на платной основе.

Элемент 3. Участок автомобильной дороги от примыкания к автодороге Москва – Жуковский до примыкания к автодороге Носовихинское шоссе

Проект межевания территории

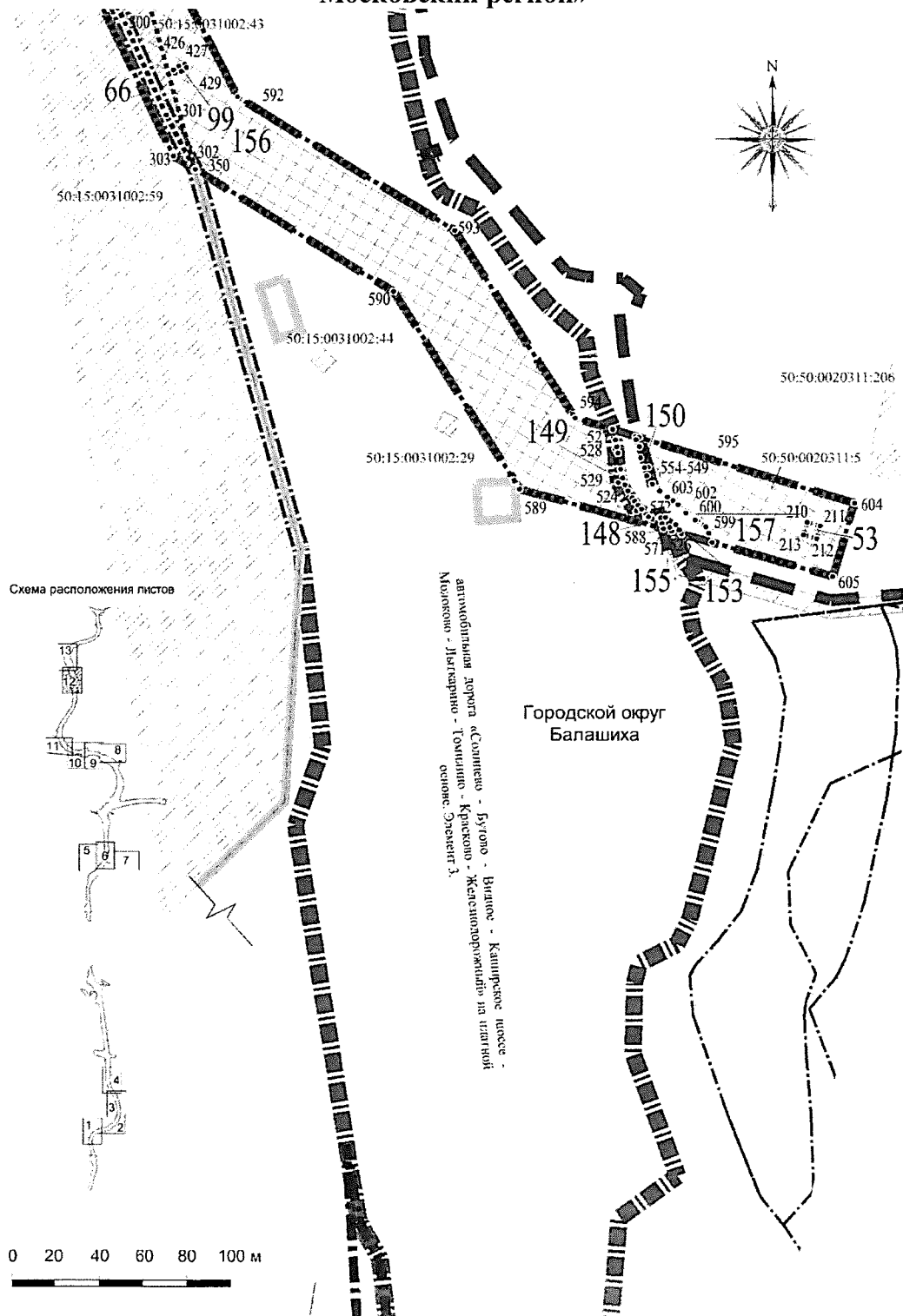
Чертеж межевания территории в границах зон планируемого размещения линейных объектов, подлежащих реконструкции в связи с изменением их местоположения - объектов электроснабжения ПАО «ФСК ЕЭС», объектов электроснабжения ПАО «Россети Московский регион»



Документация по планировке территории для создания и эксплуатации сети автомобильных дорог общего пользования регионального значения Московской области «Солнцево – Бутово – Видное – Каширское шоссе – Молоково – Лыткарино – Томилино – Красково – Железнодорожный» на платной основе.

Элемент 3. Участок автомобильной дороги от примыкания к автодороге Москва – Жуковский до примыкания к автодороге Носовихинское шоссе
Проект межевания территории

Чертеж межевания территории в границах зон планируемого размещения линейных объектов, подлежащих реконструкции в связи с изменением их местоположения - объектов электроснабжения ПАО «ФСК ЕЭС», объектов электроснабжения ПАО «Россети Московский регион»



Документация по планировке территории для создания и эксплуатации сети автомобильных дорог общего пользования регионального значения Московской области «Солнцево – Бутово – Видное – Каширское шоссе – Молоково – Лыткарино – Томилино – Красково – Железнодорожный» на платной основе.

Элемент 3. Участок автомобильной дороги от примыкания к автодороге Москва – Жуковский до примыкания к автодороге Носовихинское шоссе
 Проект межевания территории

Чертеж межевания территории в границах зон планируемого размещения линейных объектов, подлежащих реконструкции в связи с изменением их местоположения - объектов электроснабжения ПАО «ФСК ЕЭС», объектов электроснабжения ПАО «Россети Московский регион»

