



ПРАВИТЕЛЬСТВО
МОСКОВСКОЙ ОБЛАСТИ

ПОСТАНОВЛЕНИЕ

25.08.2023 № 675-ПП

г. Красногорск

**Об утверждении изменений в проект планировки территории
для размещения линейного объекта капитального строительства –
автомобильной дороги Осташковское шоссе
(«Виноградово – Болтино – Тарасовка»)**

В соответствии с Градостроительным кодексом Российской Федерации, Законом Московской области № 36/2007-ОЗ «О Генеральном плане развития Московской области», Схемой территориального планирования транспортного обслуживания Московской области, утвержденной постановлением Правительства Московской области от 25.03.2016 № 230/8 «Об утверждении Схемы территориального планирования транспортного обслуживания Московской области», учитывая решение Градостроительного совета Московской области от 11.07.2023, Правительство Московской области постановляет:

1. Утвердить прилагаемые изменения в проект планировки территории для размещения линейного объекта капитального строительства – автомобильной дороги Осташковское шоссе («Виноградово – Болтино – Тарасовка»), утвержденный постановлением Правительства Московской области от 25.02.2014 № 91/6 «Об утверждении проекта планировки территории для размещения линейного объекта капитального строительства – автомобильной дороги Осташковское шоссе («Виноградово – Болтино – Тарасовка»)» (с изменениями, внесенными постановлениями Правительства Московской области от 23.03.2018 № 187/9, от 29.04.2019 № 249/13, от 02.06.2020 № 292/15, от 27.09.2022 № 1026/32) (далее – изменения в проект планировки территории).

064791 *

2. Комитету по архитектуре и градостроительству Московской области в семидневный срок со дня принятия настоящего постановления направить главам городского округа Мытищи и Городского округа Пушкинский Московской области изменения в проект планировки территории.

3. Министерству информационных и социальных коммуникаций Московской области обеспечить официальное опубликование (размещение) настоящего постановления на сайте Правительства Московской области в Интернет-портале Правительства Московской области (www.mosreg.ru) и на «Официальном интернет-портале правовой информации» (www.pravo.gov.ru).

Первый Вице-губернатор
Московской области – Председатель
Правительства Московской области



И.Н. Габдрахманов

УТВЕРЖДЕНЫ
постановлением Правительства
Московской области

от 25.08.2023 № 675-ПП

**ИЗМЕНЕНИЯ,
которые вносятся в проект планировки территории
для размещения линейного объекта капитального строительства –
автомобильной дороги Осташковское шоссе («Виноградово – Болтино – Тарасовка»)¹**

Проект планировки территории для размещения линейного объекта капитального строительства – автомобильной дороги Осташковское шоссе («Виноградово – Болтино – Тарасовка») изложить в следующей редакции:

«УТВЕРЖДЕН
Постановлением Правительства
Московской области
от 25.02.2014 № 91/6
(в редакции постановления Правительства
Московской области
от 25.08.2023 № 675-ПП)

**Проект планировки территории
для размещения линейного объекта капитального строительства –
автомобильной дороги Осташковское шоссе («Виноградово – Болтино – Тарасовка»)**

Проект планировки территории для размещения линейного объекта капитального строительства – автомобильной дороги Осташковское шоссе («Виноградово – Болтино – Тарасовка») (далее – проект планировки территории) подготовлен в соответствии с Градостроительным кодексом Российской Федерации, Законом Московской области № 36/2007-ОЗ «О Генеральном плане развития Московской области», Схемой территориального планирования транспортного обслуживания Московской области, утвержденной постановлением Правительства Московской области от 25.03.2016 № 230/8 «Об утверждении Схемы территориального планирования транспортного обслуживания Московской области» (далее – Схема территориального планирования транспортного обслуживания Московской области), с учетом распоряжения Правительства Московской области от 19.01.2018 № 9-РП «О целесообразности заключения концессионного соглашения в отношении объекта капитального строительства «Автомобильная дорога «Виноградово – Болтино – Тарасовка» с учетом эксплуатации автомобильной дороги на платной основе, на основании распоряжения Комитета по архитектуре и градостроительству Московской области от 19.05.2023 № 29РВ-257 «О подготовке изменений в проект планировки территории для размещения линейного объекта капитального строительства – автомобильной дороги Осташковское шоссе («Виноградово – Болтино – Тарасовка»).

Проект планировки территории подготовлен в рамках реализации государственной

¹ Наименование объекта в соответствии с распоряжением Правительства Московской области от 19.01.2018 № 9-РП «О целесообразности заключения концессионного соглашения в отношении объекта капитального строительства «Автомобильная дорога «Виноградово – Болтино – Тарасовка» – «Автомобильная дорога «Виноградово – Болтино – Тарасовка».

программы Московской области «Развитие и функционирование дорожно-транспортного комплекса» на 2017-2026 годы, утвержденной постановлением Правительства Московской области от 25.10.2016 № 782/39 «Об утверждении государственной программы Московской области «Развитие и функционирование дорожно-транспортного комплекса» на 2017-2026 годы».

Проект планировки территории подготовлен государственным автономным учреждением Московской области «Научно-исследовательский и проектный институт градостроительства» по заказу общества с ограниченной ответственностью «Четвертая концессионная компания», при участии Министерства транспорта и дорожной инфраструктуры Московской области, государственного казенного учреждения Московской области «Управление автомобильных дорог Московской области «Мосавтодор», администраций городского округа Мытищи Московской области, Городского округа Пушкинский Московской области.

Проект планировки территории подготовлен в целях выделения элементов планировочной структуры, установления границ территорий общего пользования, границ зон планируемого размещения объектов капитального строительства, определения характеристик и очередности планируемого развития территории. Проект планировки территории подготовлен с использованием материалов специализированных научно-исследовательских и проектных организаций, результатов инженерных изысканий в соответствии с требованиями технических регламентов.

В составе проекта планировки территории подготовлен проект межевания территории.

1. Проект планировки территории.

Проект планировки территории состоит из основной части, которая подлежит утверждению, и материалов по его обоснованию. Основная часть проекта планировки территории содержит:

Раздел 1. Положение о размещении линейного объекта, в котором приведены:

наименование, основные характеристики (категория, протяженность, проектная мощность, пропускная способность, грузонапряженность, интенсивность движения) и назначение планируемого для размещения линейного объекта, а также линейных объектов, подлежащих реконструкции в связи с изменением их местоположения;

перечень городских округов в составе Московской области, перечень населенных пунктов, на территориях которых устанавливается зона планируемого размещения линейного объекта;

перечень координат характерных точек границы зоны планируемого размещения линейного объекта;

перечень координат характерных точек границ зон планируемого размещения линейных объектов, подлежащих реконструкции в связи с изменением их местоположения;

предельные параметры разрешенного строительства, реконструкции объектов капитального строительства, входящих в состав линейного объекта в границах зоны его планируемого размещения;

информация о необходимости осуществления мероприятий по защите сохраняемых объектов капитального строительства (здание, строение, сооружение, объекты, строительство которых не завершено), существующих и строящихся на момент подготовки проекта планировки территории, а также объектов капитального строительства, планируемых к строительству в соответствии с ранее утвержденной документацией по планировке территории, от возможного негативного воздействия в связи с размещением линейного объекта;

информация о необходимости осуществления мероприятий по сохранению объектов культурного наследия от возможного негативного воздействия в связи с размещением линейного объекта;

информация о необходимости осуществления мероприятий по охране окружающей среды;

информация о необходимости осуществления мероприятий по защите территории от чрезвычайных ситуаций природного и техногенного характера, в том числе по обеспечению пожарной безопасности и гражданской обороне;

перечень координат характерных точек красных линий (приложение к чертежам красных линий).

Раздел 2. Графическая часть, включающая в себя:

чертежи красных линий;

чертежи границы зоны планируемого размещения линейного объекта;

чертежи границ зон планируемого размещения линейных объектов, подлежащих реконструкции в связи с изменением их местоположения.

Материалы по обоснованию проекта планировки территории содержат:

пояснительную записку;

графическую часть, включающую в себя:

схему расположения элементов планировочной структуры;

схему использования территории в период подготовки проекта планировки территории;

схему организации улично-дорожной сети и движения транспорта;

схему размещения инженерных сетей и сооружений;

схему вертикальной планировки территории, инженерной подготовки и инженерной защиты территории;

схему границ территорий объектов культурного наследия;

схему границ зон с особыми условиями использования территорий, особо охраняемых природных территорий, лесничеств;

схему границ территорий, подверженных риску возникновения чрезвычайных ситуаций природного и техногенного характера;

схему конструктивных и планировочных решений;

планируемые поперечные профили.

2. Проект межевания территории.

Проект межевания территории состоит из основной части, которая подлежит утверждению, и материалов по ее обоснованию.

Основная часть проекта межевания территории включает в себя:

Раздел 1. Текстовую часть, в которой приведены:

перечень и сведения о площади образуемых земельных участков, в том числе возможные способы их образования;

вид разрешенного использования образуемых земельных участков в соответствии с проектом планировки территории;

целевое назначение лесов, вид (виды) разрешенного использования лесного участка, количественные и качественные характеристики лесного участка, сведения о нахождении лесного участка в границах особо защитных участков лесов (в случае, если подготовка проекта межевания территории осуществляется в целях определения местоположения границ образуемых и (или) изменяемых лесных участков);

каталог координат поворотных точек границ образуемых земельных участков.

Раздел 2. Графическую часть, включающую в себя чертежи межевания территории, на которых отображены:

красные линии, утвержденные в составе проекта планировки территории;

границы образуемых и изменяемых земельных участков, условные номера образуемых земельных участков;

границы публичных сервитутов.

Материалы по обоснованию проекта межевания территории включают в себя:

Графическую часть, на которой отображены:

границы существующих земельных участков, местоположение существующих объектов капитального строительства;

границы зон с особыми условиями использования территории, границы особо охраняемых природных территорий;

границы территорий объектов культурного наследия;

границы лесничеств, лесопарков, участковых лесничеств, лесных кварталов, лесотаксационных выделов или частей лесотаксационных выделов.

Пояснительную записку.

1. Проект планировки территории

Раздел 1. Положение о размещении линейного объекта

Наименование, основные характеристики (категория, протяженность, проектная мощность, пропускная способность, грузонапряженность, интенсивность движения) и назначение планируемого для размещения линейного объекта, а также линейных объектов, подлежащих реконструкции в связи с изменением их местоположения

Наименование объекта – автомобильная дорога «Виноградово – Болтино – Тарасовка»¹.

Проект планировки территории подготовлен с учетом мероприятий, предусмотренных Схемой территориального планирования транспортного обслуживания Московской области:

строительство транспортно-пешеходного маршрута «Дорога в Лавру» (далее – пешеходный маршрут «Дорога в Лавру»),

строительство второго участка автомобильной дороги регионального значения «Виноградово – Болтино – Тарасовка» (второго выхода на автомобильную дорогу А-104 «Москва – Дмитров – Дубна» в створе проезда Северный города Москвы);

строительство линии рельсового скоростного пассажирского транспорта «Шереметьево – Долгопрудный – Мытищи».

Развитие территории для строительства автомобильной дороги «Виноградово – Болтино – Тарасовка» планируется в две очереди.

Первая очередь развития территории – строительство автомобильной дороги «Виноградово – Болтино – Тарасовка» (далее – планируемая автомобильная дорога).

Назначение планируемой автомобильной дороги – транспортное обслуживание прилегающих к ней территорий, снижение транспортной нагрузки на местную улично-дорожную сеть, сокращение времени в пути до автомобильных дорог федерального значения А-104 «Москва – Дмитров – Дубна» и М-8 «Холмогоры» Москва – Ярославль – Вологда – Архангельск (далее – М-8 «Холмогоры»).

Начало трассы – на примыкании к автомобильной дороге регионального значения А-104 «Москва – Дмитров – Дубна» – Поведники, в районе деревни Афанасово городского округа Мытищи Московской области.

Конец трассы – на примыкании к автомобильной дороге федерального значения М-8 «Холмогоры», в районе села Тарасовка Городского округа Пушкинский Московской области.

Характеристики планируемой автомобильной дороги:

протяженность – 16,10 км (уточняется проектной документацией);

категория – 1Б;

расчетная скорость движения – 120 км/ч;

количество полос движения – 4 (по две полосы движения в каждом направлении);

ширина полосы движения – 3,75 м;

ширина проезжей части – 2х7,5 м;

ширина разделительной полосы – 5,0 м;

тип дорожной одежды – капитальный;

количество путепроводов и мостов – 11;

количество транспортных развязок в разных уровнях – 6;

классификация автомобильной дороги по значению – региональная;

использование – на платной основе;

количество пунктов взимания платы (далее – ПВП) – 5.

Все примыкания и пересечения планируемой автомобильной дороги с автомобильными и железными дорогами предусмотрены в разных уровнях.

На пересечениях планируемой автодороги с реками предусмотрено строительство мостов.

В местах организации съездов на автомобильные дороги федерального, регионального, местного значения предусмотрены транспортные развязки в разных уровнях.

В составе транспортной развязки на примыкании Подъезда к деревне Пирогово учтен пешеходный маршрут «Дорога в Лавру», с организацией прохода под мостовыми сооружениями.

Пересечение с Ярославским направлением Московской железной дороги предусмотрено посредством путепровода.

Пересечения с Акуловским водопроводным каналом, а также водопроводами и водоводами первого подъема Северной станции водоподготовки, предусмотрены в насыпи.

Для использования планируемой автомобильной дороги на платной основе предусмотрено пять пунктов взимания платы (далее – ПВП).

На участке раздельного трассирования встречных направлений автомобильной дороги «Виноградово – Болтино – Тарасовка», планируется размещение Центра управления дорожного движения и объектов дорожного сервиса.

Для обеспечения транспортного обслуживания территорий, прилегающих к планируемой автомобильной дороге, проектом планировки предусмотрено строительство съездов, проездов-дублеров, реконструкция местной улично-дорожной сети.

На первую очередь развития территории (строительство автомобильной дороги «Виноградово – Болтино – Тарасовка») в отношении транспортной инфраструктуры предусмотрены мероприятия, представленные в таблице 1.

Таблица 1

Поз.	Наименование объекта транспортной инфраструктуры	Местоположение / пикет по основному направлению	Мероприятия, Р / С / Д	Основные характеристики
1	Транспортная развязка № 1 (включая одно мостовое сооружение)	на примыкании к автомобильной дороге А-104 «Москва – Дмитров – Дубна» – Поведники / ПК0	С	в разных уровнях
2	Насыпь	на пересечении с водоводами первого подъема Северной станции водоподготовки / в районе ПК3	С	в одном уровне
3	Насыпь	на пересечении с водоводами первого подъема Северной станции водоподготовки / в районе ПК5	С	в одном уровне
4	Съезд № 1 (для обслуживания водоводов второго подъема Северной станции водоподготовки)	к западу от ПВП-1, слева / в районе ПК14	С	ширина проезжей части – 6,5 м
5	Съезд № 2 (для обслуживания водоводов второго подъема Северной станции водоподготовки)	к западу от ПВП-1, справа / в районе ПК14	С	ширина проезжей части – 6,5 м
6	Пункт взимания платы-1 (ПВП-1)	на участке от автомобильной дороги А-104 «Москва – Дмитров – Дубна» – Поведники до автомобильной дороги «Осташковское шоссе» / в районе ПК18	С	количество контрольно-пропускных пунктов – 10, (уточняется проектной документацией)

Поз.	Наименование объекта транспортной инфраструктуры	Местоположение / пикет по основному направлению	Мероприятия, Р / С / Д	Основные характеристики
7	Путепровод	на пересечении с автомобильной дорогой «Поведники – Беляниново» / в районе ПК40	С	габариты соответствуют параметрам планируемой автомобильной дороги
8	Транспортная развязка № 2 (включая одно мостовое сооружение)	на пересечении с автомобильной дорогой «Осташковское шоссе» / в районе ПК49	С	в разных уровнях
9	Автомобильная дорога «Осташковское шоссе»	в районе д. Беляниново городского округа Мытищи Московской области / в районе ПК45	Р / Д	реконструкция – в части изменения организации движения автомобильного транспорта
10	Два путепровода	на участке отдельного трассирования, на пересечении с подъездом к жилому комплексу «Императорские Мытищи» (ООО «Гранель») / в районе ПК56	С	габариты соответствуют параметрам планируемой автомобильной дороги
11	Подъезд к жилому комплексу «Императорские Мытищи» (ООО «Гранель») (включая саморегулируемое кольцевое пересечение)	в районе жилого комплекса «Императорские Мытищи» (ООО «Гранель») / в районе ПК56	С	количество полос движения – 4, тротуар вдоль проезжей части
12	Дублер № 1	в районе СНТ «Виктория» и СНТ «Стрела» / в районе ПК56	С	количество полос движения – 2, тротуар вдоль проезжей части
13	Дублер № 2	в районе СНТ «Северное» / в районе ПК56	С	количество полос движения – 2, тротуар вдоль проезжей части
14	Дублер № 4	в районе жилого комплекса «Императорские Мытищи» (ООО «Гранель») / в районе ПК57 – ПК68	С	количество полос движения – 2, тротуар вдоль проезжей части

Поз.	Наименование объекта транспортной инфраструктуры	Местоположение / пикет по основному направлению	Мероприятия, Р / С / Д	Основные характеристики
15	Центр управления дорожного движения и объектов дорожного сервиса	на участке раздельного трассирования / в районе ПК69	С	уточняются проектной документацией
16	Пункт взимания платы-2 (ПВП-2)	на участке от автомобильной дороги «Осташковское шоссе» до Подъезда к д. Пирогово / в районе ПК76	С	количество контрольно-пропускных пунктов – 10 (уточняется проектной документацией)
17	Подъезд к деревне Пирогово	к западу от деревни Зимино / в районе ПК85	С	количество полос движения – 4 (2 основные + 2 переходно-скоростные)
18	Транспортная развязка № 3 (включая два мостовых сооружения)	на примыкании Подъезда к деревне Пирогово / в районе ПК85	С	в разных уровнях, с учетом планируемого пешеходного маршрута «Дорога в Лавру»
19	Пункт взимания платы-3 (ПВП-3)	на участке от Подъезда к д. Пирогово до автомобильной дороги «Пироговское шоссе», слева / в районе ПК108	С	количество контрольно-пропускных пунктов – 3 (уточняется проектной документацией)
20	Пункт взимания платы-4 (ПВП-4)	на участке от Подъезда к д. Пирогово до автомобильной дороги «Пироговское шоссе», справа / в районе ПК108	С	количество контрольно-пропускных пунктов – 3 (уточняется проектной документацией)
21	Транспортная развязка № 4 (включая одно мостовое сооружение)	на пересечении с автомобильной дорогой «Пироговское шоссе» / в районе ПК112	С	в разных уровнях
22	Насыпь	на пересечении с Акуловским водопроводным каналом / в районе ПК133	С	в одном уровне

Поз.	Наименование объекта транспортной инфраструктуры	Местоположение / пикет по основному направлению	Мероприятия, Р / С / Д	Основные характеристики
23	Транспортная развязка № 5 (включая одно мостовое сооружение)	на пересечении с ул. Безьянная д.п. Черкизово / в районе ПК138	С	в разных уровнях, с организацией двух съездов (Съезд № 3, Съезд № 4)
24	Дублер № 3	к югу от автомобильной дороги «Виноградово – Болтино – Тарасовка», от ул. Безьянная до ул. Станционная д.п. Черкизово / в районе ПК138 – ПК149	С	количество полос движения – 2
25	Путепровод	на пересечении с ул. Станционная д.п. Черкизово, Ярославским направлением Московской железной дороги, ул. Линейная с. Тарасовка / в районе ПК149	С	габариты соответствуют параметрам планируемой автомобильной дороги
26	Пункт взимания платы-5 (ПВП-5)	на участке от автомобильной дороги «Пироговское шоссе» до автомобильной дороги М-8 «Холмогоры» / в районе ПК156	С	количество контрольно-пропускных пунктов – 10 (уточняется проектной документацией)
27	Путепровод тоннельного типа	на пересечении с ул. Большая Тарасовская с. Тарасовка / в районе ПК158	С	габариты соответствуют параметрам планируемой автомобильной дороги
28	Улица Большая Тарасовская с. Тарасовка	на участке от ул. Тарасовская с. Тарасовка до съезда № 6 / в районе ПК158	Р	количество полос движения – 4 ширина тротуара – 3,50 м ширина велосипедной дорожки – 2,00 м
29	Съезд № 5	с транспортной развязки на автомобильной дороге М-8 «Холмогоры» на ул. Большая Тарасовская с. Тарасовка / в районе ПК159	С	количество полос движения – 1

Поз.	Наименование объекта транспортной инфраструктуры	Местоположение / пикет по основному направлению	Мероприятия, Р / С / Д	Основные характеристики
30	Съезд № 6	с ул. Большая Тарасовская с. Тарасовка на автомобильную дорогу «Виноградово – Болтино – Тарасовка», в направлении к автомобильной дороге М-8 «Холмогоры» / в районе ПК157	Р / С	количество полос движения – 2-1
31	Транспортная развязка № 6	на примыкании к автомобильной дороге М-8 «Холмогоры» / в районе ПК160	Р	в разных уровнях, с организацией двух правоповоротных съездов (Съезд № 7, Съезд № 8)
32	Съезд № 9	участок ул. Тарасовская с. Тарасовка на подъезде к земельным участкам с кадастровыми номерами 50:13:0080422:5, 50:13:0080422:6 и 50:13:0080422:7 со стороны ул. Большая Тарасовская с. Тарасовка / в районе ПК159	Р / С	количество полос движения – 2, тротуар вдоль проезжей части
33	ул. Безымянная д.п. Черкизово Городского округа Пушкинский	на участке от ул. Ганны Шостак д.п. Черкизово до Дублера № 3 / в районе ПК137 – ПК138	Р	количество полос движения – 2, тротуар вдоль проезжей части
34	ул. Станционная д.п. Черкизово Городского округа Пушкинский	на участке от ул. Сосновая Аллея д.п. Черкизово до Дублера № 3 / в районе ПК149	Р	количество полос движения – 2
35	ул. Садовая п. Челюскинский Городского округа Пушкинский	на участке от съезда № 6 до коттеджного поселка «Тарасовка» / в районе ПК154 – ПК155	Р	количество полос движения – 2, тротуар вдоль проезжей части

Р – реконструкция; С – строительство; Д – демонтаж.

Участки улично-дорожной сети, необходимые для обеспечения транспортного обслуживания территорий, прилегающих к планируемой автомобильной дороге, но расположенных вне границы зоны планируемого размещения линейного объекта, включены в зоны планируемого размещения линейных объектов, подлежащих реконструкции в связи с изменением их местоположения. Их перечень представлен в таблице 2.

Таблица 2

Поз.	Наименование объекта транспортной инфраструктуры	Местоположение / пикет по основному направлению	Мероприятия, Р / С / Д	Основные характеристики
1	Подъезд к д. Погорелки	в створе ул. Рябиновая д. Погорелки / в районе ПК50	С	количество полос движения – 2, протяженность – 0,063 км, тротуар обособленный (к автобусной остановке)
2	Автомобильная дорога «Осташковское шоссе»	в районе д. Беляниново городского округа Мытищи Московской области / в районе ПК45	Р	количество полос движения – 4, протяженность – 0,312 км
			Д	количество полос движения – 2, протяженность – 0,162 км
3	Улица Безымянная д.п. Черкизово Городского округа Пушкинский	на участке от ул. Ганны Шостак д.п. Черкизово до Дублера № 3 / в районе ПК137 – ПК138	Р	количество полос движения – 2, протяженность – 0,300 км
4	Улица Станционная д.п. Черкизово Городского округа Пушкинский	на участке от ул. Сосновая Аллея д.п. Черкизово до Дублера № 3 / в районе ПК149	Р	количество полос движения – 2, протяженность – 0,123 км
5	Улица Садовая пос. Челюскинский Городского округа Пушкинский	на участке от съезда № 6 до коттеджного поселка «Тарасовка» / в районе ПК154 – ПК155	Р	количество полос движения – 2, протяженность – 0,300 км

Р – реконструкция; С – строительство; Д – демонтаж.

Для подъезда к объектам инженерной инфраструктуры (локальным очистным сооружениям, трансформаторным подстанциям и др.) предусмотрены подъезды в виде локального уширения проезжей части или съезда к площадке под их размещение.

В трех транспортных узлах движение автомобильного транспорта предусмотрено со светофорным регулированием:

на примыкании к автомобильной дороге «Осташковское шоссе» съезда к СНТ «Виктория» и СНТ «Стрела» городского округа Мытищи;

на примыкании съезда с автомобильной дороги «Осташковское шоссе» и Дублера № 4 к Подъезду к строящемуся жилому комплексу «Императорские Мытищи» (ООО «Гранель»);

на примыкании Подъезда к деревне Пирогово (участка автомобильной дороги «Виноградово – Болтино – Тарасовка») к автомобильной дороге «Осташковское шоссе».

Движение общественного пассажирского транспорта по планируемой автомобильной дороге не предусмотрено.

На участках реконструкции улично-дорожной сети, связанной со строительством планируемой автомобильной дороги, проектом планировки территории предусмотрена реконструкция семи остановок общественного пассажирского транспорта (автобуса):

одной – вдоль автомобильной дороги местного значения «с. Троицкое, от Афанасовского шоссе до поворота на святой источник», в районе планируемой транспортной развязки № 1;

двух – вдоль автомобильной дороги регионального значения А-104 «Москва – Дмитров – Дубна» – Поведники, в районе планируемой транспортной развязки № 1;

двух – вдоль автомобильной дороги регионального значения «Осташковское шоссе», в районе д. Погорелки городского округа Мытищи Московской области;

двух – вдоль автомобильной дороги регионального значения «Осташковское шоссе», в районе СНТ «Виктория» и строящегося жилого комплекса «Императорские Мытищи».

Движение общественного пассажирского транспорта по ул. Большая Тарасовская с. Тарасовка (М-8 «Холмогоры» Москва – Ярославль – Вологда – Архангельск (через с. Тарасовка) сохраняется.

На подходах к остановкам общественного пассажирского транспорта (вдоль дублеров и улиц, планируемых к строительству и реконструкции) предусмотрены тротуары.

В местах размещения остановок общественного пассажирского транспорта предусмотрены наземные пешеходные переходы.

На пунктах взимания платы предусмотрены пешеходные переходы в разных уровнях.

Вторая очередь планируемого развития территории (полное развитие) учитывает строительство второго участка автомобильной дороги регионального значения «Виноградово – Болтино – Тарасовка» (далее – второй выход на автомобильную дорогу А-104 «Москва – Дмитров – Дубна») и линии рельсового скоростного пассажирского транспорта «Шереметьево – Долгопрудный – Мытищи» (далее – ЛРТ «Шереметьево – Долгопрудный – Мытищи»).

В границы территории, в отношении которой осуществляется подготовка проекта планировки (далее – рассматриваемая территория), попадает участок второго выхода на автомобильную дорогу А-104 «Москва – Дмитров – Дубна», примыкающий к основному направлению автомобильной дороги «Виноградово – Болтино – Тарасовка» (далее – примыкание). Организация примыкания предусмотрена через транспортную развязку в разных уровнях.

В границах рассматриваемой территории расположен участок планируемой ЛРТ «Шереметьево – Долгопрудный – Мытищи» от д. Беляниново городского округа Мытищи до примыкания к основному направлению автомобильной дороги «Виноградово – Болтино – Тарасовка» второго выхода на автомобильную дорогу А-104 «Москва – Дмитров – Дубна». Протяженность участка – 5,30 км.

Проектом планировки территории определены зоны планируемого размещения линейных объектов капитального строительства, планируемых на вторую очередь развития территории, и попадающих в границы рассматриваемой территории.

В отношении объектов инженерной инфраструктуры в составе второй очереди планируемого развития территории проектом планировки территории предусмотрено:

наружное электроосвещение;

электроснабжение объектов инфраструктуры автомобильной дороги;

инженерно-техническое обеспечение пункта взимания платы, в том числе обеспечение средствами связи, водоснабжение, водоотведение, теплоснабжение, электроснабжение;

сбор, отвод и очистка поверхностного стока;

реконструкция и вынос инженерных коммуникаций и сооружений, попадающих в зону производства строительных работ, в строгом соответствии с требованиями нормативных документов;

электроснабжение планируемой ЛРТ (питающие линии и контактная сеть).

Для нормального функционирования и ввода в эксплуатацию планируемой автомобильной дороги предусмотрено устройство:

закрытой сети дождевой канализации;

открытой сети дождевой канализации;

тринадцати комплексов локальных очистных сооружений поверхностного стока;

два отдельно стоящих накопительных резервуара с насосной станцией;
 сбросных коллекторов очищенных стоков;
 напорных коллекторов дождевой канализации;
 камер гашения;
 подпорных стенок;
 водопропускных труб;
 сети наружного освещения;
 трансформаторных подстанций ТП-6(10) кВ;
 блочных распределительных пунктов наружного освещения (БРП);
 дизель-генераторных установок;
 линий электропередачи напряжением 6(10) и 0,4 кВ;
 одноагрегатных тяговых подстанции с учетом внешнего электроснабжения
 и функционирования тяговой сети планируемой ЛРТ (питающие линии и контактная сеть);
 контактной сети ЛРТ.

Для обеспечения требуемых условий эксплуатации и соответствующих параметров по надежности функционирования существующих инженерных коммуникаций предусмотрены реконструкция и вынос из зоны строительства:

линейно-кабельных сооружений связи и линий связи;
 участка магистрального газопровода-отвода к КРП-17;
 объектов распределительной сети газоснабжения;
 участков водоводов;
 участков водопроводных сетей;
 участков канализационных сетей, в том числе дождевой канализации;
 трансформаторных подстанций;
 распределительного пункта;
 центральной распределительной подстанции;
 участков кабельных линий электропередачи напряжением 220, 6(10) кВ и 0,4 кВ;
 участков воздушных линий электропередачи напряжением 500, 220 и 0,4 кВ.

На первую очередь развития территории (строительство автомобильной дороги «Виноградово – Болтино – Тарасовка») в отношении инженерной инфраструктуры предусмотрены мероприятия, представленные в таблице 3.

Таблица 3

Поз.	Объекты инженерной инфраструктуры	Мероприятия	Параметры планируемого развития инженерной инфраструктуры	Занимаемая территория, га
1	Организация поверхностного стока			
1.1	локальные очистные сооружения поверхностного стока	строительство	13 объектов	1,8074
1.2	отдельно стоящие накопительные резервуары с насосной станцией	строительство	2 объекта	0,0280
1.3	напорные коллекторы дождевой канализации (в две нитки)	строительство	4,041 км	0,2021
1.4	камера гашения	строительство	12 объектов	0,0108
1.5	закрытая сеть дождевой канализации	демонтаж	0,328 км	0,0164
		строительство	45,382 км	2,2691
1.6	самотечный сбросной коллектор очищенного стока	строительство	1,405 км	0,0845
1.7	водоотводные каналы	демонтаж	12,530 км	3,3050
		строительство	9,610 км	2,4025
1.8	водопропускные трубы	демонтаж	26 труб	0,0255

Поз.	Объекты инженерной инфраструктуры	Мероприятия	Параметры планируемого развития инженерной инфраструктуры	Занимаемая территория, га
		строительство	10 труб	0,1204
1.9	подпорные стенки	строительство	3,300 км	0,2311
2	Организация электроснабжения			
2.1	Наружное освещение			
2.1.1	трансформаторные подстанции	строительство	9 объектов	0,0225
2.1.2	блочные распределительные пункты, а так же объекты низковольтного оборудования (П/П)	строительство	11 объектов	0,0044
2.1.3	мачты наружного освещения	строительство	21 объект	0,0257
2.1.4	питающие кабельные линии электропередачи напряжением 0,4 кВ сети наружного освещения	строительство	4,625 км	0,2313
2.1.5	сеть наружного освещения	строительство	51,660 км	4,6494
2.2	Электроснабжение объектов инфраструктуры автомобильной дороги			
2.2.1	кабельные линии электропередачи до ВРУ планируемых объектов инфраструктуры автомобильной дороги	строительство	9,606 км	0,4803
2.2.2	дизель-генераторная установка	строительство	4 объекта	0,0016
3	Организация инженерного обеспечения пунктов взимания платы			
3.1	Электроснабжение			
3.1.1	дизель-генераторные установки	строительство	4 объекта	0,0032
3.1.2	мачты наружного освещения	строительство	21 объект	–
3.2	Водоснабжение			
3.2.1	пожарные резервуары	строительство	5 объектов	0,1375
3.2.2	водопроводная сеть противопожарного назначения	строительство	0,180 км	0,0030
3.3	Водоотведение			
3.3.1	малогабаритные очистные сооружения (септики)	строительство	4 объекта	0,0032
3.3.2	самотечная сеть бытовой канализации	строительство	0,103 км	0,0011
4	Реконструкция объектов инженерной инфраструктуры			
4.1	Электроснабжение			
4.1.1	КВЛ 500 кВ Белый Раст – Бескудниково	строительство опор	10 шт.	0,2466
		демонтаж опор	6 шт.	0,1320
		строительство по трассе	3,149 км	4,7235
		демонтаж по трассе	3,044 км	4,5660

Поз.	Объекты инженерной инфраструктуры	Мероприятия	Параметры планируемого развития инженерной инфраструктуры	Занимаемая территория, га
4.1.2	КВЛ 500 кВ Ногинск – Бескудниково	строительство опор	20 шт.	0,6180
		демонтаж опор	15 шт.	0,5390
		строительство по трассе	6,746 км	9,4575
		демонтаж по трассе	6,623 км	9,1500
4.1.3	КВЛ 500 кВ Трубино – Бескудниково	строительство опор	12 шт.	0,2916
		демонтаж опор	8 шт.	0,1859
		строительство по трассе	3,755 км	5,6325
		демонтаж по трассе	3,630 км	5,4450
4.1.4	ВЛ 220 кВ «ТЭЦ-27 – Уча I, II цепь»	строительство опор	4 шт.	0,0400
		строительство по трассе	0,494 км	0,7410
		демонтаж по трассе	0,485 км	0,7275
4.1.5	воздушные линии электропередачи напряжением 6(10) кВ	демонтаж	0,120 км	0,0960
4.1.6	воздушные линии электропередачи напряжением 0,4 кВ	демонтаж	2,505 км	0,1503
4.1.7	кабельные линии электропередачи напряжением 6(10) кВ	демонтаж	7,667 км	0,3834
		строительство	43,133 км	2,1567
4.1.8	кабельные линии электропередачи напряжением 0,4 кВ	демонтаж	1,936 км	0,0968
		строительство	0,944 км	0,0472
4.1.9	сеть наружного освещения	демонтаж	0,590 км	0,0531
4.1.10	центральный распределительный пункт	демонтаж	1 объект	0,0055
		строительство	1 объект	0,0043
4.2	Газоснабжение			
4.2.1	магистральный газопровод-отвод к КРП-17 (по категории В) 1 нитка Ду=1020 мм P ≤ 5,4 МПа	демонтаж участка	0,989 км	0,1008
		строительство	1,090 км	0,1330
4.2.2	распределительный газопровод высокого давления P ≤ 0,6 МПа диаметром 159 мм	демонтаж участка	0,065 км	0,0010
		строительство участка	0,071 км	0,0011
4.2.3	распределительный газопровод высокого давления P ≤ 0,6 МПа диаметром 110 мм	демонтаж участка	0,082 км	0,0009
		строительство участка	0,176 км	0,0019
4.2.4	распределительный газопровод	демонтаж участка	0,834 км	0,0188

Поз.	Объекты инженерной инфраструктуры	Мероприятия	Параметры планируемого развития инженерной инфраструктуры	Занимаемая территория, га
	высокого давления $P \leq 0,6$ МПа диаметром 225 мм	строительство	1,063 км	0,0239
4.2.5	распределительный газопровод низкого давления $P \leq 0,005$ МПа диаметром 100 мм	демонтаж участка	0,046 км	0,0005
		строительство	0,055 км	0,0006
4.2.6	запорная арматура на распределительном газопроводе высокого давления $P \leq 0,6$ МПа диаметром 225 мм	демонтаж	1 объект	0,0013
		строительство	1 объект	0,0013
4.2.7	распределительный газопровод высокого давления $P \leq 0,6$ МПа диаметром 225 мм	демонтаж участка	0,091 км	0,0021
		строительство	0,097 км	0,0022
4.2.8	распределительный газопровод высокого давления $P \leq 0,6$ МПа диаметром 160 мм	демонтаж участка	0,160 км	0,0026
		строительство	0,066 км	0,0011
4.2.9	распределительный газопровод высокого давления $P \leq 0,6$ МПа диаметром 426 мм	демонтаж участка	0,622 км	0,0265
		строительство	0,801 км	0,0341
4.2.10	распределительный газопровод низкого давления $P \leq 0,005$ МПа диаметром 100 мм	демонтаж участка	0,358 км	0,0358
		строительство	0,338 км	0,0338
4.2.11	распределительный газопровод высокого давления $P \leq 0,6$ МПа диаметром 150 мм	демонтаж участка	0,105 км	0,0016
		строительство	0,123 км	0,0018
4.2.12	распределительный газопровод низкого давления $P \leq 0,005$ МПа диаметром 100 мм	демонтаж участка	0,020 км	0,0020
		строительство	0,017 км	0,0017
4.2.13	распределительный газопровод низкого давления $P \leq 0,005$ МПа диаметром 108 мм	демонтаж участка	0,263 км	0,0028
		строительство	0,093 км	0,0010
4.2.14	распределительный газопровод низкого давления $P \leq 0,005$ МПа диаметром 89 мм	демонтаж участка	0,250 км	0,0022
		строительство	0,106 км	0,0009
4.2.15	распределительный газопровод высокого давления $P \leq 0,6$ МПа диаметром 150 мм	демонтаж участков	0,138 км	0,0021
		строительство	0,166 км	0,0025
4.2.16	распределительный газопровод низкого давления $P \leq 0,005$ МПа диаметром 160 мм	демонтаж участков	0,292 км	0,0047
		строительство	0,511 км	0,0082
4.2.17	распределительный газопровод высокого давления $P \leq 0,6$ МПа диаметром 200 мм	демонтаж	0,113 км	0,0023
		строительство	0,243 км	0,0049
4.2.18	распределительный газопровод низкого давления $P \leq 0,005$ МПа диаметром 110 мм	демонтаж участков	0,268 км	0,0030
		строительство	0,292 км	0,0032
4.2.19	распределительный газопровод	демонтаж	0,218 км	0,0060

Поз.	Объекты инженерной инфраструктуры	Мероприятия	Параметры планируемого развития инженерной инфраструктуры	Занимаемая территория, га
	высокого давления $P \leq 0,6$ МПа диаметром 273 мм	строительство	0,217 км	0,0060
4.2.20	распределительный газопровод высокого давления $P \leq 0,6$ МПа диаметром 426 мм	демонтаж	0,011 км	0,0005
		строительство	0,004 км	0,0020
4.3	Связь			
4.3.1	линии технологической связи магистрального газопровода-отвода	демонтаж (по трассам)	0,978 км	0,1956
		строительство (по трассам)	1,077 км	0,2154
4.3.2	кабели связи в грунте	демонтаж (по трассам)	14,032 км	0,7016
		строительство (по трассам)	8,018 км	0,4009
4.3.3	линейно-кабельные сооружения связи	демонтаж (по трассам)	3,137 км	0,2823
		строительство (по трассам)	11,016 км	0,9914
4.3.4	воздушные линии связи	демонтаж (по трассам)	1,698 км	1,0188
		строительство (по трассам)	0,419 км	0,2514
4.3.5	кабели автоматизированного управления дорожным движением	строительство (по трассам)	21,525 км	1,0763
4.4	Теплоснабжение			
4.4.1	тепловые сети в двухтрубном исполнении	демонтаж участков	0,083 км (по трассам)	0,0042
		строительство участка	0,115 км (по трассам)	0,0058
4.5	Водоснабжение			
4.5.1	водоводы второго подъема 2Ø500 мм	демонтаж участка	2x0,077 км	0,0193
		строительство участка	2x0,096 км	0,0240
	отключающие камеры	строительство	2 объекта	0,0070
4.5.2	водопроводная сеть диаметром 200 мм	демонтаж	0,220 км	0,0044
		строительство	1,085 км	0,0217
4.5.3	промышленный водопровод Черкизовской системы диаметром 1200 мм (две нитки)	демонтаж участка	2x0,073 км	0,0283
		строительство участка	2x0,084 км	0,0328
	отключающие камеры	строительство	1 объект	0,0048

Поз.	Объекты инженерной инфраструктуры	Мероприятия	Параметры планируемого развития инженерной инфраструктуры	Занимаемая территория, га
4.5.4	Акуловский гидротехнический узел	реконструкция открытого участка с устройством двух полиэтиленовых труб диаметром 2х3,5 м в месте пересечения с автомобильной дорогой	2х0,350 км	0,9800
4.5.5	водопроводные сети диаметрами 160 мм	демонтаж участков	0,639 км (протяженность по трассе)	0,0102
		строительство участков	0,674 км (протяженность по трассе)	0,0108
4.5.6	водопроводные сети диаметрами 110 мм	демонтаж участка	0,112 км (протяженность по трассе)	0,0012
		строительство участка	0,238 км (протяженность по трассе)	0,0026
4.5.7	водопроводные сети диаметрами 100 мм	демонтаж участка	0,175 км (протяженность по трассе)	0,0018
		строительство участка	0,147 км (протяженность по трассе)	0,0015
4.5.8	водопроводные сети диаметрами 75 мм	демонтаж участков	0,259 км (протяженность по трассе)	0,0019
		строительство участка	0,084 км (протяженность по трассе)	0,0006
4.6	Водоотведение			
4.6.1	канализационный напорный коллектор диаметром 160 мм (две нитки)	демонтаж участка	2х0,147 км	0,0104
		строительство участка	2х 0,196 км	0,0112
4.6.2	канализационный напорный коллектор диаметром 300 мм (две нитки)	демонтаж участков	2х0,179 км	0,0108
		строительство участков	2х0,186 км	0,0112
4.6.3	канализационный напорный коллектор диаметром 400 мм (две нитки)	демонтаж участка	2х0,217 км	0,0300
		строительство участка	2х0,265 км	0,0318

Поз.	Объекты инженерной инфраструктуры	Мероприятия	Параметры планируемого развития инженерной инфраструктуры	Занимаемая территория, га
4.6.4	канализационный самотечный коллектор диаметром 280 мм	демонтаж участка	0,301 км	0,0075
		строительство участка	0,222 км	0,0056
4.6.5	канализационный самотечный коллектор диаметром 200 мм	демонтаж участков	0,970 км	0,0194
		строительство участков	0,894 км	0,0179
4.7	Дождевая канализация			
4.7.1	дождевая канализация диаметром 400 мм	демонтаж	0,061 км	0,0025
		строительство	0,023 км	0,0009

Примечание к таблице 3:

Реконструкция магистрального газопровода-отвода (поз. 4.2.1) отображена в соответствии с приказом Министерства энергетики Российской Федерации (Минэнерго России) от 09.12.2021 № 1382 «Об утверждении документации по планировке территории для размещения объекта трубопроводного транспорта федерального значения «Строительство автомобильной дороги Осташковское шоссе («Виноградово – Болтино – Тарасовка»)). Реконструкция магистрального газопровода».

На вторую очередь планируемого развития территории (полное развитие территории) в отношении объектов инженерной инфраструктуры предусмотрены мероприятия, представленные в таблице 4.

Таблица 4

Поз.	Объекты инженерной инфраструктуры	Мероприятия	Параметры планируемого развития инженерной инфраструктуры	Занимаемая территория, га
1	Реконструкция электроснабжения			
1.1	КВЛ 500 кВ Ногинск – Бескудниково	строительство опор	1 шт.	0,0225
		строительство по трассе	0,268 км	0,4020
		демонтаж по трассе	0,219 км	0,3285
1.2	ВЛ 220 кВ «ТЭЦ-27 – Уча I, II цепь»	строительство опор	2 шт.	0,0162
		строительство по трассе	0,538 км	0,8070
		демонтаж по трассе	0,432 км	0,6480
1.3	КЛ 220 кВ ТЭЦ-27 – Хлебниково № 1	строительство	0,061 км	0,0610
		демонтаж	0,046 км	0,0460
1.4	КЛ 220 кВ ТЭЦ-27 – Хлебниково № 2	строительство	0,061 км	0,0610
		демонтаж	0,047 км	0,0470
1.5	кабельные линии	демонтаж	2,596 км	0,1298

Поз.	Объекты инженерной инфраструктуры	Мероприятия	Параметры планируемого развития инженерной инфраструктуры	Занимаемая территория, га
	электропередачи напряжением 6(10) кВ	строительство	2,691 км	0,1346
1.6	кабельные линии электропередачи напряжением 0,4 кВ	демонтаж	0,039 км	0,0020
		строительство	0,081 км	0,0041
2	Реконструкция газоснабжения			
2.1	газопровод высокого давления $P \leq 0,6$ МПа диаметром 110 мм	демонтаж	0,092 км	0,0010
		строительство	0,035 км	0,0004
2.2	газопровод высокого давления $P \leq 0,6$ МПа диаметром 225 мм	демонтаж	0,085 км	0,0019
		строительство	0,104 км	0,0024
3	Реконструкция водоснабжения и водоотведения			
3.1	водоводы диаметром 2x500 мм	демонтаж	0,032 км	0,0080
		строительство	0,044 км	0,0110
3.2	напорный коллектор диаметром 2x160 мм	демонтаж	0,038 км	0,0028
		строительство	0,038 км	0,0028

При пересечении планируемого линейного объекта с существующими инженерными сетями предусмотрена установка защитных футляров.

Ведомость пересечений границы зоны планируемого размещения линейного объекта с сохраняемыми объектами инженерной инфраструктуры представлена в таблице 5.

Таблица 5

Поз.	Наименование объекта	Балансодержатель	Мероприятие
1	водопроводная сеть диаметром 100 мм	ЗАО «Тарасовка»	устройство футляра
2	кабельные линии электропередачи напряжением 0,4 кВ	ООО «Унимаркет-АЗС»	устройство футляра
3	кабельные линии электропередачи напряжением 6(10) кВ	ПАО «Россети Московский регион» филиал СЭС Мытищинская РЭС	устройство футляра
4	кабельные линии электропередачи напряжением 6(10) кВ	Мытищинский филиал АО «Мосoblэнерго»	устройство футляра
5	кабельные линии электропередачи напряжением 6(10) кВ	АО «МСК Энерго»	устройство футляра
6	кабель связи (ВОЛС)	РЦС-2	устройство футляра
7	кабель связи (ВОЛС)	Филиал АО «КТТК», ООО «Неторн»	устройство футляра
8	кабельные линии электропередачи напряжением 0,4 кВ	ООО «ИСК»	устройство футляра

**Перечень городских округов в составе Московской области, перечень населенных пунктов,
на территориях которых устанавливается зона планируемого размещения
линейного объекта**

Зона планируемого размещения линейного объекта устанавливается на территории городского округа Мытищи и Городского округа Пушкинский Московской области.

Граница зоны планируемого размещения линейного объекта устанавливается на территории населенных пунктов:

д. Новогрязново, д. Афанасово, д. Беляниново, д. Погорелки, д. Болтино, д. Зимино, п. Мебельной фабрики городского округа Мытищи Московской области, г. Мытищи Московской области;

д.п. Черкизово, с. Тарасовка, п. Челюскинский Городского округа Пушкинский Московской области.

**Перечень координат характерных точек
границы зоны планируемого размещения линейного объекта**

Перечень координат характерных точек границы зоны планируемого размещения автомобильной дороги «Виноградово – Болтино – Тарасовка на первую очередь планируемого развития территории представлен в таблице 6 в системе координат МСК-50.

Таблица 6

Точка	X	Y
1	491165,18	2198053,62
2	491164,77	2198068,95
3	491167,13	2198075,04
4	491173,00	2198077,63
5	491188,33	2198078,04
6	491194,44	2198075,71
7	491197,01	2198069,81
8	491197,42	2198054,48
9	491195,10	2198048,42
10	491189,19	2198045,80
11	491173,86	2198045,39
12	491167,82	2198047,71
13	491456,30	2198944,10
14	491437,45	2198956,56
15	491435,12	2198960,05
16	491435,92	2198964,09
17	491448,37	2198982,93
18	491451,86	2198985,27
19	491455,90	2198984,47
20	491474,75	2198972,02
21	491477,09	2198968,58
22	491476,29	2198964,49
23	491463,83	2198945,64
24	491460,38	2198943,32
25	491371,58	2207713,04
26	491369,68	2207712,36
27	491366,79	2207709,74
28	491366,61	2207705,91
29	491374,11	2207684,80

Точка	X	Y
30	491376,67	2207681,96
31	491380,56	2207681,74
32	491383,13	2207682,67
33	491391,61	2207660,38
34	491399,31	2207640,14
35	491408,20	2207617,49
36	491426,73	2207572,45
37	491438,25	2207542,86
1517	491453,26	2207513,01
1518	491443,33	2207532,76
38	491450,76	2207512,97
39	491452,65	2207508,44
40	491458,38	2207493,94
41	491458,94	2207492,52
42	491464,47	2207478,65
43	491466,57	2207473,32
44	491467,47	2207471,03
45	491469,60	2207465,51
46	491475,16	2207450,99
47	491481,57	2207434,74
48	491480,82	2207434,46
49	491486,73	2207418,52
50	491487,82	2207418,92
51	491518,32	2207341,63
52	491630,87	2207064,31
53	491629,88	2207063,29
54	491629,95	2207059,45
55	491638,79	2207038,88
56	491641,53	2207036,20

Точка	X	Y
57	491645,43	2207036,23
58	491646,56	2207036,71
59	491662,87	2207009,84
60	491668,09	2207001,27
61	491745,45	2206797,79
62	491754,12	2206789,49
63	491776,58	2206812,95
64	491789,84	2206800,10
65	491985,95	2207023,21
66	491999,77	2207011,54
67	491996,99	2207008,09
68	491990,83	2207007,36
69	491946,13	2206956,43
70	491888,60	2206888,50
71	491765,27	2206756,49
72	491745,35	2206715,31
73	491753,80	2206670,35
74	491758,62	2206637,93
75	491762,01	2206612,19
76	491764,64	2206586,22
77	491766,33	2206560,22
78	491767,01	2206540,68
79	491767,16	2206501,88
80	491766,35	2206475,74
81	491763,91	2206443,55
82	491761,36	2206417,72
83	491758,43	2206394,58
84	491758,43	2206394,57
85	491756,20	2206376,90
86	491755,06	2206367,97
87	491748,74	2206334,61
88	491741,59	2206302,99
89	491734,99	2206277,92
90	491727,60	2206253,41
91	491725,59	2206246,77
92	491724,59	2206243,86
93	491722,73	2206238,35
94	491717,12	2206221,86
95	491700,27	2206176,01
96	491684,23	2206140,60
97	491670,12	2206113,49
98	491662,69	2206099,23
99	491658,27	2206077,82
100	491649,69	2206036,22
101	491628,62	2205958,44
102	491606,02	2205878,85
103	491559,08	2205792,03
104	491539,92	2205761,97
105	491519,35	2205732,66

Точка	X	Y
106	491503,61	2205711,93
107	491485,21	2205689,34
108	491448,30	2205647,61
109	491418,24	2205615,03
110	491382,04	2205572,35
111	491356,91	2205541,91
112	491330,00	2205505,83
113	491324,26	2205497,16
114	491312,26	2205476,23
115	491346,26	2205456,73
116	491310,00	2205393,49
117	491275,99	2205412,99
118	491240,50	2205351,10
119	491153,90	2205200,09
120	491113,21	2205128,18
121	491081,30	2205070,76
122	491056,74	2205020,84
123	491056,02	2205019,36
124	491047,22	2205001,47
125	491047,05	2205001,13
126	491040,31	2204987,43
127	491039,79	2204986,38
128	491005,39	2204867,27
129	490971,34	2204750,93
130	490915,24	2204532,52
131	490908,46	2204495,92
132	490908,47	2204495,91
133	490908,56	2204496,40
134	490911,98	2204485,17
135	490909,03	2204460,40
136	490928,64	2204437,82
137	490941,05	2204429,82
138	490963,81	2204404,04
139	490971,60	2204388,63
140	490993,59	2204374,85
141	491025,00	2204362,14
142	491021,22	2204351,31
143	491020,85	2204350,31
144	491042,17	2204340,21
145	491051,23	2204335,92
146	491042,19	2204316,87
147	491041,99	2204316,46
148	491038,37	2204308,80
149	491011,04	2204317,67
150	490972,09	2204304,71
151	490937,99	2204262,56
152	490906,37	2204250,10
153	490890,36	2204215,61
154	490890,78	2204126,73

Точка	X	Y
155	490894,46	2204111,37
156	490915,91	2204071,84
157	490949,10	2203964,82
158	490951,92	2203916,95
159	490943,04	2203893,46
160	490942,33	2203863,44
161	490912,33	2203831,91
162	490917,63	2203669,41
163	490926,32	2203600,77
164	490932,18	2203554,56
165	490955,77	2203368,39
166	490955,78	2203368,38
167	490955,78	2203368,26
168	490956,25	2203364,54
169	490950,73	2203364,11
170	490972,29	2203231,75
171	490982,87	2203157,63
172	490992,66	2203082,85
173	491001,37	2203008,48
174	491008,22	2202952,14
175	491017,78	2202886,52
176	491039,11	2202790,93
177	491054,56	2202729,54
178	491071,48	2202672,44
179	491090,71	2202613,63
180	491105,30	2202572,01
181	491110,48	2202557,25
182	491114,98	2202544,33
183	491154,26	2202450,20
184	491154,26	2202450,19
185	491154,73	2202449,04
186	491154,73	2202449,03
187	491176,11	2202396,92
188	491197,25	2202352,97
189	491217,06	2202319,84
190	491236,79	2202282,75
191	491236,80	2202282,73
192	491239,64	2202278,79
193	491267,81	2202239,81
194	491277,69	2202229,41
195	491301,83	2202203,99
196	491315,01	2202186,92
197	491315,72	2202185,80
198	491322,58	2202174,88
199	491322,65	2202174,78
200	491425,33	2202030,87
201	491453,09	2201990,97
202	491488,66	2201935,82
203	491508,48	2201918,97

Точка	X	Y
204	491552,83	2201891,89
205	491592,99	2201875,14
206	491647,34	2201857,28
207	491713,30	2201835,55
208	491771,44	2201818,64
209	491842,99	2201801,94
210	491898,27	2201795,38
211	491944,17	2201792,40
212	491990,16	2201792,15
213	492036,09	2201794,63
214	492081,79	2201799,82
215	492127,10	2201807,72
216	492145,80	2201812,14
217	492166,06	2201816,92
218	492125,97	2201845,11
219	492129,42	2201850,02
220	492170,66	2201821,01
221	492173,87	2201818,89
222	492215,93	2201831,49
223	492260,36	2201847,70
224	492299,98	2201864,10
225	492339,70	2201881,47
226	492582,02	2201988,40
227	492587,58	2202003,49
228	492587,73	2202003,90
229	492587,78	2202004,20
230	492588,40	2202016,06
231	492588,79	2202023,45
232	492578,21	2202042,11
233	492596,19	2202052,31
234	492613,70	2202039,63
235	492606,45	2202028,54
236	492612,36	2202018,13
237	492626,02	2202010,22
238	492641,51	2202015,78
239	492651,94	2202026,99
240	492659,32	2202021,23
241	492670,64	2202012,40
242	492657,65	2201993,97
243	492650,00	2201977,85
244	492647,59	2201969,82
245	492643,55	2201956,30
246	492643,77	2201941,38
247	492643,95	2201929,51
248	492644,47	2201923,91
249	492628,29	2201921,86
250	492623,53	2201921,26
251	492618,19	2201930,00
252	492613,50	2201934,74

Точка	X	Y
253	492613,22	2201937,44
254	492613,09	2201937,43
255	492602,45	2201943,85
256	492548,47	2201920,04
257	492509,22	2201902,72
258	492451,77	2201877,37
259	492408,57	2201858,31
260	492359,40	2201836,61
261	492319,16	2201819,01
262	492278,14	2201802,03
263	492231,38	2201784,96
264	492184,54	2201770,93
265	492146,78	2201762,01
266	492136,94	2201759,69
267	492088,77	2201751,30
268	492040,18	2201745,78
269	491991,35	2201743,15
270	491942,37	2201741,41
271	491884,16	2201743,73
272	491844,51	2201748,68
273	491780,88	2201760,48
274	491746,48	2201763,81
275	491711,38	2201756,66
276	491677,31	2201740,23
277	491650,27	2201712,06
278	491636,76	2201688,86
279	491624,40	2201651,97
280	491628,60	2201610,49
281	491650,52	2201548,14
282	491658,55	2201523,48
283	491665,21	2201504,69
284	491683,10	2201449,20
285	491694,38	2201410,47
286	491697,00	2201397,02
287	491697,41	2201395,55
288	491697,64	2201393,76
289	491705,92	2201351,24
290	491727,64	2201264,74
291	491757,79	2201143,73
292	491766,98	2201106,92
293	491795,64	2201077,48
294	491849,54	2200981,85
295	491862,70	2200918,62
296	491864,47	2200880,01
297	491840,42	2200860,94
298	491848,15	2200791,39
299	491888,40	2200629,79
300	491898,85	2200586,98
301	491908,47	2200543,37

Точка	X	Y
302	491915,96	2200501,46
303	491921,38	2200458,62
304	491922,69	2200441,24
305	491923,14	2200435,08
306	491923,44	2200430,90
307	491923,45	2200430,89
308	491924,46	2200417,01
309	491927,95	2200416,95
310	491927,91	2200414,59
311	491927,84	2200410,95
312	491927,82	2200409,89
313	491926,45	2200410,20
314	491924,90	2200400,77
315	491925,15	2200389,69
316	491925,22	2200386,41
317	491925,22	2200386,39
318	491925,49	2200373,96
319	491925,25	2200369,99
320	491924,93	2200352,25
321	491924,83	2200348,83
322	491923,67	2200324,25
323	491922,21	2200309,42
324	491921,09	2200298,10
325	491917,48	2200272,36
326	491913,09	2200246,78
327	491907,90	2200221,38
328	491902,26	2200197,64
329	491893,25	2200164,92
330	491869,53	2200091,81
331	491850,98	2200044,36
332	491849,23	2200040,18
333	491849,23	2200040,17
334	491843,50	2200026,50
335	491822,15	2199981,29
336	491802,24	2199931,65
337	491780,31	2199866,13
338	491772,02	2199828,33
339	491763,98	2199794,38
340	491745,52	2199727,96
341	491737,83	2199703,03
342	491734,30	2199693,74
343	491714,38	2199621,98
344	491694,45	2199550,22
345	491667,27	2199450,90
346	491637,58	2199347,23
347	491602,30	2199211,86
348	491596,98	2199185,22
349	491594,59	2199185,86
350	491593,86	2199183,16

Точка	X	Y
351	491596,43	2199182,47
352	491596,15	2199181,07
353	491595,65	2199179,22
354	491595,77	2199179,18
355	491593,49	2199167,76
356	491561,82	2199046,27
357	491546,78	2198982,47
358	491551,91	2198976,02
359	491577,76	2198943,50
360	491591,18	2198929,53
361	491615,04	2198904,69
362	491630,64	2198888,45
363	491652,42	2198900,51
364	491663,75	2198905,61
365	491679,42	2198908,47
366	491692,62	2198910,89
367	491734,83	2198871,10
368	491741,23	2198869,12
369	491746,90	2198869,38
370	491754,86	2198872,55
371	491782,91	2198911,04
372	491786,59	2198924,57
373	491807,81	2198953,64
374	491819,56	2198961,27
375	491844,29	2198995,17
376	491851,34	2199004,83
377	491847,70	2199012,35
378	491858,44	2199024,71
379	491859,65	2199026,59
380	491862,89	2199031,56
381	491868,96	2199040,88
382	491869,26	2199041,34
383	491882,41	2199059,49
384	491883,30	2199058,84
385	491891,75	2199052,74
386	491895,63	2199049,93
387	491896,71	2199049,12
388	491911,55	2199038,39
389	491917,27	2199034,27
390	491906,34	2199019,16
391	491924,84	2199005,65
392	491919,03	2198998,36
393	491913,05	2198990,87
394	491907,15	2198983,09
395	491913,66	2198978,29
396	491894,34	2198954,84
397	491891,16	2198950,98
398	491872,75	2198928,64
399	491854,45	2198906,43

Точка	X	Y
400	491851,27	2198902,57
401	491834,45	2198882,16
402	491794,91	2198829,02
403	491796,90	2198827,56
404	491789,11	2198827,66
405	491675,60	2198678,18
406	491673,13	2198674,92
407	491662,88	2198661,43
408	491660,21	2198657,90
409	491655,62	2198651,88
410	491613,06	2198596,08
411	491610,12	2198592,23
412	491584,20	2198558,26
413	491539,78	2198500,03
414	491493,95	2198447,85
415	491500,22	2198446,63
416	491486,06	2198427,71
417	491486,06	2198427,70
418	491476,83	2198415,67
419	491472,42	2198416,09
420	491436,50	2198371,79
421	491415,24	2198348,04
422	491389,08	2198313,84
423	491385,99	2198306,81
424	491385,06	2198307,03
425	491383,87	2198302,01
426	491378,83	2198290,55
427	491353,75	2198229,76
428	491331,44	2198149,92
429	491324,22	2198125,22
430	491302,64	2198051,29
431	491270,25	2197958,59
432	491238,39	2197845,35
433	491234,50	2197845,34
434	491230,12	2197843,54
435	491228,32	2197839,16
436	491228,32	2197816,57
437	491229,50	2197813,74
438	491202,37	2197717,32
439	491172,86	2197623,26
440	491162,51	2197599,17
441	491143,99	2197527,64
442	491136,88	2197495,95
443	491133,45	2197480,66
444	491259,11	2197448,34
445	491278,27	2197443,41
446	491276,77	2197437,60
447	491257,89	2197442,45
448	491132,13	2197474,80

Точка	X	Y
449	491131,52	2197472,10
450	491127,87	2197455,82
451	491118,03	2197439,32
452	491117,40	2197434,87
453	491120,05	2197431,37
454	491121,28	2197430,61
455	491119,36	2197423,60
456	491104,88	2197370,84
457	491082,14	2197286,22
458	491052,57	2197177,94
459	491041,72	2197094,42
460	491032,47	2197055,39
461	491029,59	2197043,25
462	491028,61	2197038,67
463	491022,37	2197009,49
464	491019,60	2196996,55
465	491022,03	2196981,84
466	491056,64	2196977,05
467	491051,88	2196942,66
468	491046,69	2196905,16
469	491045,80	2196898,72
470	491044,72	2196890,93
471	491037,38	2196892,04
472	491035,55	2196890,59
473	491029,56	2196891,54
474	491004,78	2196895,46
475	491002,95	2196884,05
476	491001,79	2196876,28
477	491000,64	2196868,55
478	490999,68	2196862,11
479	490996,17	2196838,53
480	490994,74	2196828,90
481	490987,16	2196773,67
482	490980,19	2196718,35
483	490973,85	2196662,96
484	490968,13	2196607,51
485	490963,30	2196539,64
486	490961,44	2196514,60
487	490954,71	2196440,80
488	490951,49	2196385,14
489	490948,89	2196329,45
490	490946,91	2196273,73
491	490946,41	2196253,09
492	490945,57	2196218,00
493	490944,85	2196162,25
494	490944,75	2196106,50
495	490945,28	2196050,75
496	490946,44	2195995,01
497	490948,22	2195939,28

Точка	X	Y
498	490950,63	2195883,58
499	490953,67	2195827,82
500	490963,70	2195661,00
501	490966,52	2195614,16
502	490975,61	2195462,99
503	491007,17	2195320,71
504	491011,60	2195289,07
505	491013,85	2195255,58
506	491013,51	2195223,78
507	491003,54	2195104,68
508	491003,54	2195104,67
509	491041,60	2195106,96
510	491047,19	2195014,13
511	491003,30	2195011,49
512	491007,44	2194958,36
513	491009,36	2194933,72
514	491018,58	2194915,15
515	491019,75	2194895,78
516	491043,03	2194897,12
517	491046,19	2194842,22
518	491014,06	2194840,37
519	491024,34	2194652,81
520	491026,44	2194617,85
521	491027,80	2194594,33
522	491026,09	2194556,57
523	491030,83	2194556,85
524	491031,92	2194551,54
525	491033,19	2194551,89
526	491034,80	2194546,12
527	491025,50	2194543,51
528	491025,22	2194537,32
529	491030,95	2194466,80
530	491038,07	2194413,07
531	491062,03	2194320,37
532	491066,99	2194302,27
533	491079,71	2194263,91
534	491094,44	2194226,28
535	491111,14	2194189,48
536	491129,71	2194153,70
537	491150,00	2194119,67
538	491150,06	2194119,58
539	491150,41	2194119,81
540	491157,54	2194119,60
541	491157,43	2194115,92
542	491161,39	2194112,93
543	491159,30	2194110,09
544	491166,21	2194098,47
545	491169,35	2194093,21
546	491183,35	2194073,67

Точка	X	Y
547	491200,14	2194050,24
548	491221,29	2194023,29
549	491270,32	2193971,56
550	491304,29	2193941,97
551	491336,08	2193915,13
552	491342,68	2193910,36
553	491356,99	2193900,01
554	491372,50	2193892,78
555	491380,54	2193893,45
556	491382,10	2193892,02
557	491394,47	2193903,21
558	491402,00	2193896,08
559	491391,36	2193885,26
560	491420,32	2193877,75
561	491480,10	2193868,24
562	491501,94	2193863,74
563	491524,48	2193856,95
564	491548,50	2193845,99
565	491566,37	2193834,35
566	491590,81	2193823,29
567	491624,42	2193891,39
568	491642,21	2193883,13
569	491642,65	2193882,93
570	491654,99	2193877,25
571	491657,22	2193876,22
572	491661,06	2193874,39
573	491661,62	2193874,12
574	491660,63	2193872,11
575	491645,04	2193840,53
576	491638,42	2193827,10
577	491638,71	2193822,12
578	491639,76	2193817,54
579	491639,06	2193815,99
580	491639,12	2193814,96
581	491632,80	2193802,16
582	491620,10	2193774,12
583	491631,74	2193746,01
584	491638,20	2193720,25
585	491640,76	2193693,77
586	491640,47	2193688,38
587	491645,80	2193688,19
588	491666,10	2193661,88
589	491701,25	2193647,09
590	491727,87	2193638,97
591	491750,68	2193632,02
592	491757,93	2193630,47
593	491759,54	2193632,79
594	491764,56	2193629,33
595	491761,91	2193616,90

Точка	X	Y
596	491749,80	2193619,85
597	491749,94	2193620,53
598	491728,19	2193627,17
599	491727,50	2193625,29
600	491724,44	2193626,04
601	491720,88	2193611,47
602	491719,57	2193606,07
603	491629,71	2193627,98
604	491623,66	2193605,48
605	491613,56	2193589,29
606	491601,86	2193574,27
607	491545,74	2193510,99
608	491512,70	2193466,57
609	491489,12	2193416,35
610	491453,26	2193341,97
611	491448,46	2193344,29
612	491480,91	2193409,10
613	491502,39	2193457,82
614	491514,62	2193475,97
615	491511,36	2193477,68
616	491506,10	2193480,42
617	491503,95	2193481,54
618	491492,86	2193487,32
619	491494,83	2193491,61
620	491498,81	2193500,27
621	491513,02	2193529,27
622	491535,75	2193589,92
623	491510,36	2193599,33
624	491507,53	2193595,08
625	491502,39	2193592,78
626	491497,25	2193590,48
627	491495,02	2193590,55
628	491489,68	2193590,73
629	491473,06	2193601,40
630	491471,85	2193605,16
631	491469,31	2193612,98
632	491468,85	2193614,39
633	491471,40	2193617,36
634	491470,06	2193623,10
635	491465,98	2193625,56
636	491463,65	2193634,41
637	491459,26	2193644,71
638	491457,89	2193650,05
639	491436,82	2193704,66
640	491430,29	2193707,66
641	491410,73	2193700,36
642	491409,33	2193693,50
643	491400,67	2193690,00
644	491368,22	2193769,94

Точка	X	Y
645	491320,68	2193827,36
646	491310,12	2193843,65
647	491308,11	2193846,50
648	491306,50	2193847,94
649	491243,25	2193904,56
650	491212,38	2193935,99
651	491194,71	2193952,86
652	491158,43	2193987,49
653	491149,09	2193999,07
654	491149,08	2193999,08
655	491147,06	2194001,59
656	491138,51	2194012,23
657	491136,00	2194015,35
658	491126,22	2194027,51
659	491120,78	2194034,28
660	491108,89	2194049,06
661	491101,19	2194063,12
662	491101,16	2194063,18
663	491089,10	2194081,21
664	491066,79	2194118,65
665	491041,82	2194169,32
666	491038,45	2194176,95
667	491038,43	2194176,99
668	491028,09	2194198,26
669	491022,25	2194213,63
670	491018,17	2194222,87
671	491005,11	2194259,97
672	490993,50	2194297,98
673	490988,12	2194318,50
674	490983,51	2194339,21
675	490979,65	2194360,07
676	490976,56	2194381,06
677	490972,39	2194398,22
678	490969,49	2194415,63
679	490966,43	2194451,66
680	490966,50	2194476,51
681	490963,94	2194535,25
682	490963,41	2194544,25
683	490957,75	2194566,58
684	490958,05	2194613,83
685	491011,08	2194243,01
1515	491007,85	2194251,51
686	490941,84	2194834,62
687	490929,79	2194833,93
688	490920,02	2194888,87
689	490927,94	2194889,53
690	490926,71	2194910,60
691	490927,34	2194949,38
692	490921,09	2195098,35

Точка	X	Y
693	490906,59	2195119,77
694	490897,20	2195133,63
695	490864,71	2195245,89
696	490862,23	2195307,90
697	490864,57	2195330,83
698	490868,69	2195346,25
699	490894,30	2195358,47
700	490905,58	2195490,27
701	490904,35	2195529,49
702	490901,06	2195575,11
703	490898,98	2195603,94
704	490892,92	2195678,60
705	490891,13	2195703,93
706	490889,08	2195778,82
707	490885,90	2195824,01
708	490883,27	2195891,63
709	490881,66	2195934,56
710	490881,48	2195992,14
711	490880,77	2196030,01
712	490880,62	2196067,81
713	490880,13	2196167,97
714	490879,81	2196205,73
715	490879,83	2196293,45
716	490878,83	2196343,91
717	490880,08	2196394,62
718	490884,48	2196482,83
719	490885,96	2196507,20
720	490894,48	2196595,49
721	490905,86	2196670,46
722	490921,08	2196795,17
723	490921,73	2196800,22
724	490922,52	2196806,45
725	490929,10	2196857,72
726	490936,57	2196907,77
727	490938,97	2196922,63
728	490941,98	2196941,28
729	490942,00	2196941,41
730	490947,40	2196983,00
731	490955,92	2197038,62
732	490960,76	2197070,80
733	490973,31	2197106,49
734	490987,05	2197175,90
735	490987,63	2197178,72
736	491002,90	2197253,07
737	491006,76	2197283,10
738	491016,32	2197327,75
739	491032,98	2197390,57
740	491039,46	2197425,18
741	491054,47	2197471,06

Точка	X	Y
742	491058,29	2197487,51
743	491053,69	2197488,73
744	491057,94	2197511,86
745	491047,50	2197515,38
746	491042,63	2197520,14
747	491064,48	2197552,81
748	491092,81	2197619,01
749	491102,89	2197652,07
750	491099,57	2197652,95
751	491100,60	2197656,82
752	491104,06	2197655,90
753	491107,45	2197667,00
754	491130,42	2197763,90
755	491156,40	2197860,72
756	491168,02	2197903,86
757	491162,89	2197941,94
758	491154,83	2197979,51
759	491107,86	2198057,21
760	491107,85	2198057,21
761	491097,28	2198074,69
762	491097,27	2198074,69
763	491075,24	2198111,15
1516	491063,07	2198123,73
764	491063,07	2198123,77
765	491025,50	2198162,59
766	490753,74	2198220,54
767	490741,91	2198216,22
768	490724,04	2198192,63
769	490721,79	2198163,12
770	490735,88	2198137,09
771	490753,75	2198120,95
772	490748,88	2198115,58
773	490748,14	2198114,75
774	490732,95	2198097,97
775	490731,77	2198096,66
776	490726,90	2198091,30
777	490718,01	2198099,32
778	490646,33	2198164,25
779	490574,43	2198223,23
780	490529,96	2198249,57
781	490482,48	2198268,24
782	490431,13	2198283,67
783	490383,15	2198291,45
784	490279,63	2198298,72
785	490172,85	2198299,70
786	490172,93	2198304,49
787	490173,00	2198308,49
788	490173,06	2198311,87
789	490317,08	2198309,89

Точка	X	Y
790	490353,03	2198308,71
791	490353,86	2198326,23
792	490353,89	2198328,19
793	490354,07	2198339,72
794	490354,07	2198339,78
795	490389,73	2198338,99
796	490389,72	2198338,87
797	490520,59	2198335,79
798	490570,82	2198325,43
799	490587,64	2198321,96
800	490613,09	2198316,71
801	490642,62	2198310,51
802	490684,14	2198301,99
803	490692,60	2198299,96
804	490719,15	2198293,59
805	490782,34	2198279,38
806	490832,36	2198268,73
807	490889,42	2198259,45
808	490930,32	2198255,46
809	490963,83	2198254,15
810	491053,69	2198264,56
811	491060,61	2198266,43
812	491099,57	2198276,97
813	491122,19	2198290,63
814	491138,53	2198304,32
815	491152,25	2198320,92
816	491167,76	2198320,55
817	491190,45	2198420,32
818	491191,14	2198423,51
819	491204,32	2198487,50
820	491214,41	2198536,49
821	491222,24	2198574,50
822	491229,40	2198580,62
823	491261,83	2198752,44
824	491262,40	2198755,47
825	491264,80	2198768,18
826	491334,14	2199135,64
827	491334,80	2199139,14
828	491334,97	2199140,06
829	491335,01	2199140,29
830	491351,92	2199152,23
831	491359,00	2199157,23
832	491368,71	2199164,09
833	491376,13	2199169,99
834	491386,34	2199178,10
835	491390,98	2199170,42
836	491394,50	2199164,58
837	491413,68	2199137,85
838	491426,20	2199141,82

Точка	X	Y
839	491431,57	2199143,51
840	491522,84	2199488,72
841	491518,21	2199505,46
842	491520,85	2199515,12
843	491535,23	2199526,78
844	491632,86	2199909,52
845	491634,75	2199922,42
846	491660,97	2200020,55
847	491654,15	2200023,42
848	491655,47	2200028,34
849	491677,42	2200112,78
850	491663,54	2200118,90
851	491670,99	2200138,64
852	491673,82	2200146,15
853	491704,00	2200226,22
854	491715,98	2200271,02
855	491715,98	2200271,04
856	491728,24	2200316,94
857	491728,22	2200316,90
858	491742,56	2200370,54
859	491751,19	2200398,55
860	491765,16	2200446,94
861	491765,18	2200446,94
862	491765,34	2200447,49
863	491770,84	2200466,53
864	491771,95	2200470,38
865	491773,42	2200475,46
866	491789,48	2200550,69
867	491784,50	2200724,42
868	491723,85	2200883,92
869	491708,24	2200946,13
870	491703,62	2200979,76
871	491697,41	2201088,26
872	491655,20	2201257,71
873	491648,95	2201282,78
874	491632,83	2201335,19
875	491603,38	2201428,78
876	491591,05	2201470,71
877	491564,76	2201504,31
878	491528,90	2201527,24
879	491471,51	2201542,49
880	491445,22	2201550,64
881	491420,50	2201562,76
882	491397,96	2201578,56
883	491378,14	2201597,66
884	491361,53	2201619,61
885	491348,51	2201643,87
886	491339,42	2201669,84
887	491334,44	2201696,92

Точка	X	Y
888	491333,73	2201724,44
889	491335,07	2201734,69
890	491325,59	2201751,64
891	491330,83	2201754,56
892	491336,38	2201744,64
893	491337,31	2201751,73
894	491345,05	2201778,15
895	491356,80	2201803,04
896	491372,26	2201825,81
897	491391,08	2201845,92
898	491412,77	2201862,86
899	491382,65	2201909,66
900	491347,42	2201957,68
901	491333,64	2201979,15
902	491305,25	2201961,41
903	491301,54	2201967,35
904	491263,64	2202027,97
905	491260,09	2202033,42
906	491287,90	2202051,41
907	491209,56	2202182,48
908	491178,39	2202231,09
909	491168,49	2202249,15
910	491171,94	2202252,67
911	491156,30	2202280,99
912	491130,86	2202330,17
913	491084,04	2202430,51
914	491074,19	2202454,08
915	491074,19	2202454,09
916	491071,67	2202460,13
917	491072,82	2202462,53
918	491073,80	2202464,59
919	491073,81	2202464,59
920	491051,57	2202517,71
921	491051,56	2202517,71
922	491036,54	2202553,61
923	491035,04	2202557,21
924	491030,98	2202566,37
925	491024,21	2202585,42
926	491022,28	2202591,36
927	491014,74	2202615,11
928	490989,58	2202700,49
929	490968,01	2202787,05
930	490952,20	2202861,72
931	490936,97	2202950,13
932	490919,38	2203079,37
933	490907,68	2203166,77
934	490884,58	2203357,30
935	490874,47	2203437,21
936	490839,27	2203432,14

Точка	X	Y
937	490827,78	2203512,04
938	490864,32	2203517,30
939	490838,89	2203717,99
940	490836,99	2203731,66
941	490832,18	2203731,09
942	490831,48	2203737,05
943	490836,16	2203737,60
944	490835,61	2203741,62
945	490810,88	2203771,44
946	490771,78	2203881,47
947	490755,61	2203916,31
948	490749,89	2203952,15
949	490754,32	2204001,15
950	490778,96	2204029,81
951	490780,88	2204108,21
952	490773,74	2204167,26
953	490773,69	2204214,56
954	490765,50	2204220,42
955	490755,71	2204253,10
956	490718,09	2204280,29
957	490709,26	2204290,30
958	490605,09	2204299,79
959	490606,90	2204336,26
960	490366,27	2204360,01
961	490367,21	2204369,96
962	490365,49	2204373,02
963	490198,18	2204388,93
964	490047,96	2204395,91
965	490017,87	2204397,31
966	490018,15	2204403,30
967	490047,94	2204401,91
968	490198,60	2204394,92
969	490348,02	2204380,76
970	490348,40	2204385,70
971	490348,63	2204388,72
972	490350,26	2204410,08
973	490350,36	2204411,31
974	490350,35	2204411,31
975	490350,50	2204413,20
976	490350,51	2204413,20
977	490350,59	2204414,40
978	490393,06	2204411,16
979	490397,63	2204415,31
980	490515,38	2204404,76
981	490620,61	2204399,87
982	490672,60	2204406,61
983	490711,55	2204421,45
984	490739,65	2204443,56
985	490769,20	2204468,77

Точка	X	Y
986	490793,59	2204508,31
987	490808,06	2204546,61
988	490821,82	2204611,06
989	490833,50	2204680,30
990	490845,67	2204729,63
991	490858,70	2204772,24
992	490877,19	2204820,09
993	490905,30	2204880,10
994	490918,12	2204906,63
995	490949,71	2204961,53
996	490980,91	2205020,56
997	490988,55	2205035,01
998	490988,65	2205035,19
999	490994,78	2205055,07
1000	490995,35	2205056,93
1001	490995,50	2205057,23
1002	491003,64	2205073,45
1003	491022,45	2205110,96
1004	491050,02	2205162,71
1005	491070,64	2205199,53
1006	491091,41	2205235,87
1007	491155,83	2205348,20
1008	491557,26	2206048,17
1009	491572,37	2206067,56
1010	491511,46	2206173,37
1011	491505,44	2206173,37
1012	491505,44	2206193,37
1013	491523,02	2206193,37
1014	491583,61	2206088,11
1015	491591,57	2206102,65
1016	491601,91	2206137,25
1017	491609,82	2206160,06
1018	491610,14	2206160,98
1019	491618,02	2206183,68
1020	491621,30	2206200,12
1021	491650,00	2206344,44
1022	491652,17	2206355,38
1023	491654,52	2206367,19
1024	491656,91	2206379,18
1025	491656,98	2206386,74
1026	491669,05	2206464,56
1027	491674,10	2206519,36
1028	491674,21	2206520,61
1029	491674,46	2206526,87
1030	491675,92	2206563,50
1031	491672,78	2206629,63
1032	491670,79	2206668,50
1033	491647,06	2206643,15
1034	491615,35	2206619,98

Точка	X	Y
1035	491613,56	2206622,43
1036	491610,01	2206620,16
1037	491605,64	2206628,92
1038	491606,14	2206636,56
1039	491585,11	2206732,21
1040	491582,60	2206747,00
1041	491581,54	2206760,67
1042	491577,02	2206876,71
1043	491572,92	2206897,59
1044	491564,90	2206934,22
1045	491550,43	2206930,22
1046	491547,81	2206939,92
1047	491561,34	2206943,62
1048	491556,59	2206956,25
1049	491555,35	2206959,53
1050	491531,18	2207022,51
1051	491518,54	2207059,63
1052	491491,75	2207141,83
1053	491472,35	2207200,43
1054	491460,40	2207200,38
1055	491460,35	2207214,38
1056	491470,65	2207214,42
1057	491469,00	2207219,29
1058	491460,65	2207246,01
1059	491450,43	2207271,23
1060	491449,36	2207271,32
1061	491444,22	2207288,05
1062	491440,03	2207301,70
1063	491433,82	2207301,26
1064	491425,06	2207300,63
1065	491424,06	2207314,59
1066	491426,71	2207314,78
1067	491426,55	2207317,61
1068	491417,36	2207336,37
1069	491407,78	2207355,92
1070	491407,54	2207364,69
1071	491407,40	2207369,94
1072	491416,60	2207373,01
1073	491406,48	2207403,02
1074	491388,44	2207456,53
1075	491384,01	2207455,47
1076	491383,71	2207455,73
1077	491376,09	2207462,20
1078	491377,33	2207475,20
1079	491376,02	2207480,16
1080	491370,97	2207493,36
1081	491370,97	2207493,37
1082	491365,91	2207506,60
1083	491360,84	2207506,56

Точка	X	Y
1084	491361,17	2207511,35
1085	491361,35	2207516,57
1086	491338,09	2207579,61
1087	491338,18	2207587,29
1088	491327,25	2207614,44
1089	491325,86	2207617,91
1090	491311,85	2207612,54
1091	491307,18	2207623,88
1092	491311,63	2207625,59
1093	491321,19	2207629,24
1094	491319,04	2207634,12
1095	491316,32	2207633,12
1096	491316,28	2207633,22
1097	491316,52	2207633,31
1098	491314,92	2207637,02
1099	491311,67	2207646,07
1100	491311,35	2207645,95
1101	491309,28	2207651,70
1102	491307,83	2207655,74
1103	491307,45	2207656,80
1104	491299,83	2207677,99
1105	491289,78	2207706,16
1106	491286,15	2207716,32
1107	491285,63	2207717,82
1108	491273,03	2207754,15
1109	491272,29	2207756,24
1110	491264,57	2207757,81
1111	491253,02	2207754,11
1112	491247,87	2207753,12
1113	491135,22	2207706,97
1114	491048,43	2207675,40
1115	491046,38	2207681,04
1116	491133,06	2207712,57
1117	491246,16	2207758,90
1118	491250,80	2207759,80
1119	491248,87	2207764,75
1120	491268,35	2207772,28
1121	491264,41	2207782,25
1122	491261,93	2207788,51
1123	491245,49	2207830,13
1124	491244,17	2207833,46
1125	491231,62	2207865,20
1126	491212,62	2207913,27
1127	491197,02	2207952,75
1128	491188,30	2207973,62
1129	491189,00	2207985,51
1130	491190,16	2208005,60
1131	491176,78	2208040,82
1132	491180,20	2208052,13

Точка	X	Y
1133	491125,59	2208197,53
1134	491116,50	2208215,26
1135	491093,62	2208259,87
1136	491090,84	2208258,51
1137	491088,44	2208263,66
1138	491091,06	2208264,87
1139	491068,26	2208309,34
1140	491068,24	2208309,37
1141	491055,16	2208304,15
1142	491048,03	2208316,86
1143	491045,80	2208316,79
1144	491042,46	2208315,28
1145	491013,17	2208302,05
1146	491012,73	2208301,88
1147	490949,29	2208276,80
1148	490914,13	2208352,80
1149	490828,79	2208313,33
1150	490831,28	2208307,97
1151	490828,28	2208306,57
1152	490809,33	2208297,74
1153	490801,46	2208314,87
1154	490800,77	2208321,85
1155	490798,78	2208326,40
1156	490797,87	2208326,67
1157	490795,16	2208329,46
1158	490761,92	2208403,00
1159	490758,82	2208409,94
1160	490740,57	2208457,24
1161	490728,21	2208452,89
1162	490712,87	2208481,05
1163	490539,83	2208407,79
1164	490536,32	2208416,10
1165	490506,48	2208482,22
1166	490913,20	2208665,85
1167	490891,35	2208699,20
1168	490862,32	2208730,40
1169	490830,86	2208751,43
1170	490796,82	2208767,50
1171	490742,24	2208780,26
1172	490674,84	2208783,46
1173	490618,63	2208762,75
1174	490582,91	2208742,75
1175	490581,95	2208741,31
1176	490552,19	2208693,04
1177	490547,44	2208686,54
1178	490514,82	2208651,29
1179	490438,44	2208577,04
1180	490377,94	2208524,29
1181	490332,44	2208487,54

Точка	X	Y
1182	490290,24	2208457,86
1183	490282,64	2208477,63
1184	490312,32	2208500,33
1185	490327,90	2208512,85
1186	490343,31	2208525,65
1187	490358,46	2208538,66
1188	490373,40	2208551,92
1189	490388,18	2208565,47
1190	490402,69	2208579,22
1191	490416,98	2208593,21
1192	490431,04	2208607,43
1193	490444,87	2208621,88
1194	490458,48	2208636,58
1195	490471,81	2208651,45
1196	490484,93	2208666,58
1197	490516,14	2208704,90
1198	490554,68	2208756,65
1199	490567,24	2208774,42
1200	490587,15	2208804,74
1201	490623,55	2208861,19
1202	490643,05	2208891,07
1203	490655,86	2208909,36
1204	490673,74	2208934,86
1205	490686,24	2208952,68
1206	490724,83	2209001,53
1207	490746,66	2209026,58
1208	490762,16	2209043,88
1209	490771,61	2209054,30
1210	490799,54	2209082,96
1211	490814,25	2209097,31
1212	490853,85	2209133,55
1213	490896,75	2209169,27
1214	490904,47	2209147,25
1215	490882,84	2209130,38
1216	490848,56	2209099,60
1217	490846,72	2209097,85
1218	490841,66	2209086,37
1219	490841,21	2209078,30
1220	490844,02	2209069,57
1221	490853,63	2209039,75
1222	490868,55	2209001,86
1223	490872,43	2208994,16
1224	490878,97	2208981,31
1225	490879,00	2208981,24
1226	490882,46	2208974,44
1227	490886,98	2208976,78
1228	490896,68	2208981,81
1229	490900,19	2208975,46
1230	490909,19	2208980,13

Точка	X	Y
1231	490916,66	2208985,10
1232	490921,78	2208987,79
1233	490926,10	2208979,97
1234	490918,66	2208972,15
1235	490908,17	2208958,11
1236	490908,22	2208954,90
1237	490933,36	2208911,70
1238	490937,98	2208912,23
1239	490940,53	2208915,33
1240	490946,20	2208910,94
1241	490940,82	2208904,45
1242	490941,19	2208901,26
1243	490964,94	2208875,41
1244	490954,75	2208862,92
1245	490925,97	2208884,82
1246	490925,48	2208884,17
1247	490926,37	2208882,19
1248	490919,82	2208803,51
1249	490931,94	2208788,04
1250	490951,69	2208760,04
1251	490967,94	2208730,54
1252	490971,83	2208719,26
1253	490966,79	2208716,40
1254	490971,45	2208708,18
1255	490974,97	2208710,18
1256	490974,98	2208710,18
1257	490979,16	2208698,07
1258	491066,78	2208741,28
1259	491087,42	2208751,46
1260	491087,36	2208758,05
1261	491085,30	2208762,62
1262	491094,78	2208766,89
1263	491098,36	2208769,83
1264	491105,05	2208775,11
1265	491109,64	2208768,19
1266	491127,48	2208741,34
1267	491170,33	2208766,08
1268	491176,60	2208769,70
1269	491169,51	2208780,91
1270	491171,17	2208786,64
1271	491172,57	2208787,45
1272	491182,35	2208793,05
1273	491231,43	2208821,17
1274	491238,76	2208814,18
1275	491241,38	2208810,80
1276	491247,67	2208809,76
1277	491250,26	2208807,66
1278	491262,30	2208791,32
1279	491262,89	2208790,52

Точка	X	Y
1280	491254,97	2208784,54
1281	491245,85	2208777,66
1282	491244,52	2208776,44
1283	491230,53	2208763,65
1284	491211,02	2208749,08
1285	491218,75	2208735,90
1286	491212,97	2208732,53
1287	491207,05	2208729,08
1288	491201,40	2208739,28
1289	491188,02	2208734,21
1290	491165,35	2208721,39
1291	491138,05	2208705,95
1292	491126,81	2208699,59
1293	491134,34	2208684,76
1294	491137,28	2208678,98
1295	491100,34	2208659,52
1296	491044,31	2208638,07
1297	491010,31	2208622,02
1298	491057,45	2208553,84
1299	491094,31	2208479,48
1300	491099,73	2208467,27
1301	491109,03	2208445,90
1302	491115,81	2208428,53
1303	491134,39	2208376,95
1304	491139,66	2208358,26
1305	491143,91	2208339,51
1306	491148,97	2208317,26
1307	491163,90	2208247,86
1308	491203,72	2208150,75
1309	491213,26	2208127,26
1310	491265,05	2207996,05
1311	491293,11	2208005,67
1312	491322,27	2207985,49
1313	491330,63	2207974,79
1314	491339,02	2207964,06
1315	491346,34	2207954,70
1316	491356,22	2207942,06
1317	491324,32	2207913,66
1318	491327,95	2207903,60
1319	491330,90	2207904,73
1320	491334,11	2207896,33
1321	491331,00	2207895,13
1322	491341,69	2207865,47
1323	491318,57	2207857,69
1324	491316,58	2207857,02
1325	491317,26	2207855,23
1326	491317,57	2207854,43
1327	491318,17	2207852,85
1328	491335,25	2207808,19

Точка	X	Y
1329	491340,08	2207795,91
1330	491340,07	2207795,89
1331	491345,57	2207781,44
1332	491307,17	2198539,76
1333	491306,33	2198533,82
1334	491298,90	2198534,86
1335	491298,21	2198529,91
1336	491305,64	2198528,87
1337	491304,80	2198522,93
1338	491321,64	2198520,56
1339	491324,00	2198537,40
1340	491291,55	2207922,29
1341	491307,33	2207928,63
1342	491305,09	2207934,19
1343	491312,05	2207936,99
1344	491310,19	2207941,63
1345	491303,23	2207938,83
1346	491301,00	2207944,40
1347	491285,22	2207938,07
1348	491297,15	2198835,93
1349	491312,61	2198828,87
1350	491315,10	2198834,33
1351	491321,93	2198831,22
1352	491324,00	2198835,77
1353	491317,18	2198838,88
1354	491319,67	2198844,34
1355	491304,20	2198851,39
1356	491221,05	2198257,33
1357	491237,40	2198252,65
1358	491239,05	2198258,42
1359	491246,26	2198256,36
1360	491247,64	2198261,17
1361	491240,43	2198263,23
1362	491242,08	2198269,00
1363	491225,73	2198273,67
1364	491213,93	2198023,83
1365	491213,93	2198035,23
1366	491210,48	2198035,23
1367	491210,48	2198037,13
1368	491205,98	2198037,13
1369	491205,98	2198035,23
1370	491202,53	2198035,23
1371	491202,53	2198023,83
1372	491205,98	2198023,83
1373	491205,98	2198021,93
1374	491210,48	2198021,93
1375	491210,48	2198023,83
1376	491230,26	2198092,29
1377	491231,11	2198103,66

Точка	X	Y
1378	491227,66	2198103,92
1379	491227,80	2198105,81
1380	491223,32	2198106,15
1381	491223,18	2198104,25
1382	491219,74	2198104,51
1383	491218,89	2198093,14
1384	491222,34	2198092,88
1385	491222,20	2198090,99
1386	491226,68	2198090,65
1387	491226,82	2198092,55
1388	491176,13	2198089,59
1389	491174,50	2198099,86
1390	491171,58	2198099,40
1391	491171,21	2198101,77
1392	491166,76	2198101,06
1393	491167,14	2198098,69
1394	491164,23	2198098,22
1395	491165,86	2198087,95
1396	491168,78	2198088,42
1397	491169,15	2198086,05
1398	491173,60	2198086,75
1399	491173,22	2198089,12
1400	491666,32	2198774,76
1401	491650,17	2198784,06
1402	491646,89	2198787,61
1403	491631,77	2198803,98
1404	491623,12	2198822,19
1405	491611,71	2198836,54
1406	491542,16	2198924,01
1407	491533,79	2198935,77
1408	491519,64	2198872,13
1409	491513,86	2198850,21
1410	491513,54	2198850,29
1411	491509,17	2198833,86
1412	491509,49	2198833,78
1413	491499,38	2198798,38
1414	491483,38	2198742,42
1415	491479,03	2198721,05
1416	491459,09	2198623,23
1417	491449,83	2198578,60
1418	491435,72	2198514,88
1419	491428,81	2198488,06
1420	491428,43	2198486,58
1421	491428,42	2198486,55
1422	491406,95	2198423,96
1423	491419,51	2198419,64
1424	491420,35	2198420,68
1425	491420,59	2198420,97
1426	491448,10	2198454,69

Точка	X	Y
1427	491500,15	2198524,47
1428	491527,39	2198557,67
1429	491527,97	2198558,46
1430	491541,06	2198576,23
1431	491576,94	2198625,59
1432	491608,44	2198667,03
1433	491616,22	2198677,26
1434	491618,41	2198675,96
1435	491619,72	2198675,18
1436	491665,87	2198735,16
1437	491671,10	2198751,46
1438	490693,51	2198165,81
1439	490693,00	2198240,55
1440	490641,17	2198261,72
1441	490589,87	2198253,80
1442	490591,13	2198253,02
1443	490648,66	2198206,03
1444	491819,56	2200085,61
1445	491814,03	2200087,53
1446	491726,21	2200117,92
1447	491722,34	2200103,65
1448	491717,59	2200105,31
1449	491691,61	2200008,68
1450	491676,75	2199950,60
1451	491680,51	2199947,72
1452	491680,13	2199945,97
1453	491678,89	2199938,49
1454	491678,90	2199938,49
1455	491672,49	2199899,75
1456	491660,35	2199827,04
1457	491658,80	2199819,55
1458	491657,59	2199813,67
1459	491656,77	2199809,72
1460	491654,47	2199798,58
1461	491653,63	2199795,10
1462	491635,12	2199718,23
1463	491618,60	2199657,90
1464	491613,21	2199646,05
1465	491598,98	2199557,54
1466	491588,27	2199547,09
1467	491572,91	2199476,24
1468	491548,27	2199379,03
1469	491542,27	2199354,65
1470	491535,05	2199330,75
1471	491522,90	2199282,79

Точка	X	Y
1472	491504,99	2199209,74
1473	491498,51	2199185,39
1474	491486,56	2199137,30
1475	491475,29	2199089,02
1476	491497,83	2199064,41
1477	491506,05	2199055,42
1478	491533,64	2199143,98
1479	491551,70	2199229,50
1480	491576,65	2199300,98
1481	491595,74	2199373,32
1482	491615,95	2199445,63
1483	491637,45	2199517,45
1484	491654,88	2199590,42
1485	491679,03	2199687,34
1486	491691,95	2199745,23
1487	491712,11	2199818,84
1488	491712,11	2199818,86
1489	491737,83	2199897,44
1490	491765,62	2199963,48
1491	491795,92	2200028,84
1492	491817,84	2200081,46
1493	491817,88	2200081,40
1494	490825,51	2208534,77
1495	490742,37	2208494,67
1496	490776,29	2208419,02
1497	490818,57	2208440,05
1498	490811,50	2208459,61
1499	490844,76	2208473,92
1500	491711,26	2198800,43
1501	491724,17	2198818,38
1502	491725,86	2198829,45
1503	491723,62	2198840,44
1504	491722,52	2198841,48
1505	491721,01	2198842,90
1506	491687,26	2198874,71
1507	491670,15	2198872,28
1508	491669,29	2198870,83
1509	491649,30	2198836,98
1510	491656,25	2198822,37
1511	491656,91	2198820,98
1512	491669,11	2198807,78
1513	491683,25	2198799,66
1514	491693,45	2198793,80

Перечень координат характерных точек границы зоны планируемого размещения автомобильной дороги «Виноградово – Болтино – Тарасовка» (второго выхода на автомобильную дорогу А-104 Москва – Дмитров – Дубна) на вторую очередь развития территории (на полное развитие территории) представлен в таблице 7 в системе координат МСК-50.

Таблица 7

Точка	X	Y
1	491062,03	2194320,37
2	491076,23	2194355,99
3	491082,30	2194393,85
4	491079,94	2194432,13
5	491069,28	2194468,97
6	491055,78	2194502,02
7	491037,05	2194558,91
8	491026,44	2194617,85
9	491027,80	2194594,33
10	491026,09	2194556,57
11	491030,83	2194556,85
12	491031,92	2194551,54
13	491033,19	2194551,89
14	491034,80	2194546,12
15	491025,50	2194543,51
16	491025,22	2194537,32
17	491030,95	2194466,80
18	491038,07	2194413,07
19	490458,12	2193866,14
20	490519,49	2193953,26
21	490558,59	2193998,75
22	490601,06	2194041,11
23	490670,55	2194098,23
24	490720,32	2194131,71
25	490772,52	2194161,26
26	490826,84	2194186,72
27	490854,69	2194197,87
28	490967,47	2194240,52
29	491007,85	2194251,51
30	491005,11	2194259,97
31	490993,50	2194297,98
32	490988,12	2194318,50

Точка	X	Y
33	490983,51	2194339,21
34	490979,65	2194360,07
35	490976,56	2194381,06
36	490972,39	2194398,22
37	490969,49	2194415,63
38	490966,43	2194451,66
39	490966,50	2194476,51
40	490963,94	2194535,25
41	490963,41	2194544,25
42	490957,75	2194566,58
43	490950,27	2194508,98
44	490940,45	2194464,81
45	490925,86	2194421,97
46	490906,69	2194380,99
47	490883,16	2194342,34
48	490855,55	2194306,49
49	490821,47	2194276,79
50	490786,48	2194248,87
51	490700,02	2194184,34
52	490679,31	2194168,34
53	490659,15	2194151,67
54	490639,54	2194134,34
55	490620,52	2194116,37
56	490602,11	2194097,79
57	490584,32	2194078,60
58	490567,17	2194058,84
59	490550,69	2194038,52
60	490534,89	2194017,66
61	490519,78	2193996,30
62	490439,46	2193878,59

Перечень координат характерных точек границы зоны планируемого размещения линии рельсового скоростного пассажирского транспорта «Шереметьево – Долгопрудный – Мытищи», планируемого на вторую очередь развития территории (на полное развитие территории), представлен в таблице 8 (в системе координат МСК-50).

Таблица 8

Точка	X	Y
110	490901,06	2195575,11
111	490902,52	2195586,47
112	490904,73	2195612,01
113	490905,86	2195637,62
114	490905,93	2195663,26
115	490904,92	2195688,87
116	490897,29	2195815,74
117	490894,62	2195864,08
118	490892,42	2195912,45
119	490890,69	2195960,83

Точка	X	Y
120	490889,42	2196009,23
121	490888,63	2196057,64
122	490888,31	2196106,05
123	490888,46	2196154,47
124	490889,07	2196202,88
125	490890,16	2196251,28
126	490891,72	2196299,67
127	490893,75	2196348,05
128	490896,25	2196396,40
129	490898,05	2196428,40

Точка	X	Y
130	490902,50	2196497,55
131	490908,01	2196566,63
132	490914,59	2196635,62
133	490922,23	2196704,50
134	490930,94	2196773,25
135	490936,76	2196842,48
136	490947,59	2196910,96
137	490959,48	2196979,30
138	490972,43	2197047,44
139	490986,43	2197115,38
140	491001,47	2197183,09
141	491017,56	2197250,54
142	491148,35	2197780,77
143	491153,91	2197806,96
144	491163,85	2197859,84
145	491168,02	2197903,86
146	491162,89	2197941,94
147	491154,83	2197979,51
148	491149,44	2197988,43
149	491148,23	2197993,22
150	491139,95	2198018,89
151	491130,02	2198043,97
152	491118,47	2198068,34
153	491105,36	2198091,91
154	491067,81	2198154,54
155	491048,76	2198183,48
156	491027,37	2198210,73
157	490987,47	2198256,89
158	490925,62	2198302,48
159	490878,53	2198326,14
160	490874,82	2198327,46
161	490828,84	2198343,72
162	490777,35	2198354,94
163	490724,86	2198359,62
164	490393,90	2198368,28
165	490356,56	2198371,17
166	490356,27	2198367,36
167	490354,07	2198339,78
168	490389,73	2198338,99
169	490389,72	2198338,87
170	490520,59	2198335,79
171	490570,82	2198325,43
172	490587,64	2198321,96
173	490613,09	2198316,71
174	490642,62	2198310,51
175	490684,14	2198301,99
176	490692,60	2198299,96
177	490719,15	2198293,59
178	490782,34	2198279,38

Точка	X	Y
179	490832,36	2198268,73
180	490889,42	2198259,45
181	490930,32	2198255,46
182	490934,19	2198255,31
183	490958,90	2198236,37
184	490982,68	2198214,76
185	491004,57	2198191,23
186	491024,42	2198165,96
187	491031,13	2198156,78
188	491042,94	2198139,63
189	491077,08	2198082,68
190	491094,67	2198049,85
191	491109,00	2198015,48
192	491119,94	2197979,88
193	491127,39	2197943,39
194	491131,28	2197906,36
195	491131,58	2197869,12
196	491128,27	2197832,02
197	491121,40	2197795,42
198	491063,06	2197550,68
199	491055,08	2197517,22
200	491054,11	2197513,15
201	491028,36	2197405,12
202	491017,43	2197364,77
203	491006,24	2197367,43
204	491002,88	2197371,34
205	490982,75	2197354,04
206	490988,99	2197346,80
207	491006,91	2197325,94
208	490988,44	2197257,74
209	490967,68	2197169,92
210	490948,72	2197081,69
211	490938,37	2197028,26
212	490931,56	2196993,09
213	490916,21	2196904,16
214	490900,41	2196794,27
215	490899,17	2196785,25
216	490892,08	2196728,95
217	490885,62	2196672,57
218	490879,80	2196616,12
219	490874,61	2196559,61
220	490870,06	2196503,04
221	490869,19	2196490,44
222	490850,13	2196491,62
223	490848,47	2196465,13
224	490867,35	2196463,93
225	490866,14	2196446,43
226	490862,86	2196389,77
227	490860,21	2196333,09

Точка	X	Y
228	490859,29	2196307,13
229	490858,20	2196276,37
230	490856,83	2196219,64
231	490856,10	2196162,90
232	490856,00	2196106,15
233	490856,54	2196049,40
234	490857,72	2195992,67
235	490859,53	2195935,95
236	490861,49	2195879,23
237	490864,07	2195822,68
238	490870,47	2195716,34
239	490872,53	2195672,68
240	490871,72	2195628,98
241	490868,05	2195585,43
242	490861,54	2195542,21
243	490835,18	2195405,48
244	490826,99	2195349,20
245	490823,98	2195292,40
246	490826,20	2195235,57
247	490833,61	2195179,19
248	490907,92	2194762,76
249	490916,08	2194692,48
250	490921,27	2194597,35
251	490920,95	2194550,63
252	490914,89	2194504,31
253	490903,20	2194459,08
254	490886,04	2194415,63
255	490863,68	2194374,61
256	490836,46	2194336,64
257	490804,78	2194302,30
258	490786,31	2194277,59
259	490701,19	2194213,48
260	490640,51	2194168,31
261	490605,34	2194137,82
262	490564,87	2194096,49
263	490534,60	2194062,46
264	490539,66	2194058,47
265	490525,34	2194040,28
266	490424,23	2193888,75

Точка	X	Y
267	490439,46	2193878,59
268	490519,78	2193996,30
269	490534,89	2194017,66
270	490550,69	2194038,52
271	490567,17	2194058,84
272	490584,32	2194078,60
273	490602,11	2194097,79
274	490620,52	2194116,37
275	490639,54	2194134,34
276	490659,15	2194151,67
277	490679,31	2194168,34
278	490700,02	2194184,34
279	490786,48	2194248,87
280	490821,47	2194276,79
281	490855,55	2194306,49
282	490883,16	2194342,34
283	490906,69	2194380,99
284	490925,86	2194421,97
285	490940,45	2194464,81
286	490950,27	2194508,98
287	490957,75	2194566,58
288	490958,05	2194613,83
289	490941,84	2194834,62
290	490929,79	2194833,93
291	490920,02	2194888,87
292	490927,94	2194889,53
293	490926,71	2194910,60
294	490927,34	2194949,38
295	490921,09	2195098,35
296	490906,59	2195119,77
297	490897,20	2195133,63
298	490864,71	2195245,89
299	490862,23	2195307,90
300	490864,57	2195330,83
301	490868,69	2195346,25
302	490894,30	2195358,47
303	490905,58	2195490,27
304	490904,35	2195529,49

Перечень координат характерных точек границ зон планируемого размещения линейных объектов, подлежащих реконструкции в связи с изменением их местоположения

Перечень координат характерных точек границ зон планируемого размещения линейных объектов, подлежащих реконструкции в связи с изменением их местоположения, на первую очередь развития территории (строительство автомобильной дороги «Виноградово – Болтино – Тарасовка») представлен в таблице 9 в системе координат МСК-50.

Таблица 9

Точка	X	Y
1	491511,63	2206572,56
2	491514,44	2206567,68

Точка	X	Y
3	491570,75	2206514,64
4	491654,52	2206367,19

Точка	X	Y
5	491652,17	2206355,38
6	491650,00	2206344,44
7	491621,30	2206200,12
8	491618,02	2206183,68
9	491610,14	2206160,98
10	491609,82	2206160,06
11	491533,33	2206293,66
12	491446,47	2206452,15
13	491440,35	2206512,99
14	491440,50	2206513,12
15	491491,90	2206556,08
16	491489,32	2206561,17
17	491483,01	2206568,70
18	491494,26	2206574,42
19	491496,89	2206569,74
20	491502,04	2206564,55
21	491456,30	2198944,10
22	491437,45	2198956,56
23	491435,12	2198960,05
24	491435,92	2198964,09
25	491448,37	2198982,93
26	491451,86	2198985,27
27	491455,90	2198984,47
28	491474,75	2198972,02
29	491477,09	2198968,58
30	491476,29	2198964,49
31	491463,83	2198945,64
32	491460,38	2198943,32
33	491165,18	2198053,62
34	491164,77	2198068,95
35	491167,13	2198075,04
36	491173,00	2198077,63
37	491188,33	2198078,04
38	491194,44	2198075,71
39	491197,01	2198069,81
40	491197,42	2198054,48
41	491195,10	2198048,42
42	491189,19	2198045,80
43	491173,86	2198045,39
44	491167,82	2198047,71
45	490846,72	2209097,85
46	490841,66	2209086,37
47	490841,21	2209078,30
48	490844,02	2209069,57
49	490853,63	2209039,75
50	490868,55	2209001,86
51	490872,43	2208994,16
52	490878,97	2208981,31
53	490879,00	2208981,24

Точка	X	Y
54	490882,46	2208974,44
55	490886,98	2208976,78
56	490896,68	2208981,81
57	490900,19	2208975,46
58	490909,19	2208980,13
59	490916,66	2208985,10
60	490921,78	2208987,79
61	490912,56	2209004,64
62	490914,64	2209005,88
63	490911,55	2209011,03
64	490910,92	2209010,65
65	490905,96	2209016,53
66	490902,21	2209021,91
67	490904,82	2209024,28
68	490886,44	2209044,54
69	490871,79	2209065,55
70	490848,24	2209096,66
71	490848,56	2209099,60
72	491176,13	2198089,59
73	491174,50	2198099,86
74	491171,58	2198099,40
75	491171,21	2198101,77
76	491166,76	2198101,06
77	491167,14	2198098,69
78	491164,23	2198098,22
79	491165,86	2198087,95
80	491168,78	2198088,42
81	491169,15	2198086,05
82	491173,60	2198086,75
83	491173,22	2198089,12
84	490887,08	2197302,51
85	490827,24	2197263,82
86	490783,58	2197235,28
87	490773,87	2197237,72
88	490755,56	2197142,63
89	490453,06	2197200,87
90	490451,58	2197193,61
91	490429,50	2197086,70
92	490426,46	2197071,75
93	490510,14	2197053,99
94	490539,49	2197047,76
95	490768,48	2196999,15
96	490857,55	2196980,24
97	490869,90	2196980,62
98	490870,15	2196980,62
99	490876,42	2196979,35
100	490885,15	2196981,11
101	490896,81	2196981,48
102	490896,85	2196981,48

Точка	X	Y
103	490929,73	2196982,47
104	490947,40	2196983,00
105	490955,92	2197038,62
106	490960,76	2197070,80
107	490973,31	2197106,49
108	490987,05	2197175,90
109	490987,63	2197178,72
110	491002,90	2197253,07
111	491006,76	2197283,10
112	491016,32	2197327,75
113	491032,98	2197390,57
114	491039,46	2197425,18
115	491054,47	2197471,06
116	491058,29	2197487,51
117	491053,69	2197488,73
118	491057,94	2197511,86
119	491047,50	2197515,38
120	491046,41	2197516,44
121	491023,69	2197434,47
122	491115,68	2202542,66
123	491138,41	2202534,22
124	491137,11	2202530,72
125	491138,68	2202530,14
126	491130,33	2202507,55
127	491059,10	2202499,72
128	491054,81	2202499,26
129	491040,86	2202518,65
130	491045,06	2202521,67
131	491043,88	2202528,17
132	491047,01	2202528,58
133	491051,56	2202517,71
134	491051,57	2202517,71
135	491992,07	2205966,33
136	491965,48	2206009,87
137	491842,28	2206225,96
138	491786,98	2206322,95
139	491778,26	2206338,23
140	491777,57	2206346,77
141	491757,34	2206385,93
142	491758,43	2206394,57
143	491758,43	2206394,58
144	491761,36	2206417,72
145	491763,91	2206443,55
146	491766,35	2206475,74
147	491767,16	2206501,88
148	491767,01	2206540,68
149	491766,33	2206560,22
150	491764,64	2206586,22
151	491762,01	2206612,19

Точка	X	Y
152	491758,62	2206637,93
153	491753,80	2206670,35
154	491745,35	2206715,31
155	491765,27	2206756,49
156	491789,02	2206781,91
157	491805,87	2206738,98
158	491862,40	2206371,19
159	492062,11	2206010,33
160	492016,37	2205981,57
161	492009,12	2205977,04
162	491238,39	2197845,35
163	491270,25	2197958,59
164	491302,64	2198051,29
165	491324,22	2198125,22
166	491331,44	2198149,92
167	491353,75	2198229,76
168	491378,83	2198290,55
169	491383,87	2198302,01
170	491385,06	2198307,03
171	491385,99	2198306,81
172	491389,08	2198313,84
173	491415,24	2198348,04
174	491436,50	2198371,79
175	491472,42	2198416,09
176	491476,83	2198415,67
177	491486,06	2198427,70
178	491486,06	2198427,71
179	491500,22	2198446,63
180	491493,95	2198447,85
181	491539,78	2198500,03
182	491559,79	2198526,26
183	491548,56	2198484,51
184	491530,70	2198418,68
185	491543,99	2198416,00
186	491540,85	2198402,10
187	491517,97	2198407,70
188	491492,14	2198414,02
189	491470,74	2198312,86
190	491429,60	2198149,67
191	491419,80	2198110,80
192	491416,49	2198097,68
193	491457,10	2198086,80
194	491449,64	2198058,68
195	491398,31	2197965,99
196	491382,28	2197966,65
197	491372,40	2197930,12
198	491363,46	2197897,06
199	491361,33	2197889,20
200	491351,00	2197849,49

Точка	X	Y
201	491296,54	2197645,10
202	491258,46	2197486,15
203	491265,23	2197484,38
204	491264,61	2197475,10
205	491269,46	2197466,57
206	491262,44	2197462,90
207	491259,11	2197448,34
208	491133,45	2197480,66
209	491136,88	2197495,95
210	491143,99	2197527,64
211	491162,51	2197599,17
212	491172,86	2197623,26
213	491202,37	2197717,32
214	491229,50	2197813,74
215	491228,32	2197816,57
216	491228,32	2197839,16
217	491230,12	2197843,54
218	491234,50	2197845,34
219	491371,58	2207713,04
220	491345,57	2207781,44
221	491340,07	2207795,89
222	491340,08	2207795,91
223	491335,25	2207808,19
224	491318,17	2207852,85
225	491317,57	2207854,43
226	491317,26	2207855,23
227	491316,58	2207857,02
228	491318,57	2207857,69
229	491341,69	2207865,47
230	491331,00	2207895,13
231	491334,11	2207896,33
232	491330,90	2207904,73
233	491327,95	2207903,60
234	491324,32	2207913,66
235	491356,22	2207942,06
236	491346,34	2207954,70
237	491339,02	2207964,06
238	491330,63	2207974,79
239	491322,27	2207985,49
240	491293,11	2208005,67
241	491265,05	2207996,05
242	491213,26	2208127,26
243	491203,72	2208150,75
244	491163,90	2208247,86
245	491148,97	2208317,26
246	491143,91	2208339,51
247	491139,66	2208358,26
248	491134,39	2208376,95
249	491115,81	2208428,53

Точка	X	Y
250	491109,03	2208445,90
251	491099,73	2208467,27
252	491094,31	2208479,48
253	491057,45	2208553,84
254	491010,31	2208622,02
255	491044,31	2208638,07
256	491100,34	2208659,52
257	491118,75	2208614,68
258	491223,26	2208371,20
259	491198,91	2208361,49
260	491205,36	2208355,73
261	491196,18	2208344,59
262	491187,82	2208340,97
263	491229,67	2208222,46
264	491300,73	2208013,46
265	491333,73	2208047,18
266	491338,23	2208051,77
267	491347,71	2208047,73
268	491349,27	2208043,64
269	491354,44	2208030,11
270	491381,07	2207960,42
271	491385,18	2207962,69
272	491396,66	2207968,15
273	491398,74	2207966,61
274	491400,16	2207963,74
275	491387,87	2207957,78
276	491383,14	2207955,00
277	491402,78	2207903,59
278	491387,20	2207897,63
279	491364,39	2207888,89
280	491370,17	2207874,00
281	491371,34	2207871,00
282	491388,10	2207827,94
283	491449,49	2207850,88
284	491451,87	2207843,43
285	491450,23	2207842,91
286	491448,81	2207840,74
287	491448,39	2207833,13
288	491448,12	2207823,02
289	491441,41	2207819,92
290	491432,37	2207829,75
291	491430,43	2207832,79
292	491423,64	2207830,29
293	491419,77	2207828,87
294	491391,74	2207818,55
295	491374,94	2207812,36
296	491413,64	2207711,65
297	491428,55	2207673,52
298	491432,18	2207664,21

Точка	X	Y
299	491433,73	2207660,24
300	491496,19	2207681,57
301	491505,79	2207687,51
302	491507,53	2207683,15
303	491496,80	2207676,73
304	491486,79	2207673,16
305	491472,55	2207668,14
306	491457,83	2207663,23
307	491447,78	2207660,10
308	491435,31	2207656,19
309	491436,31	2207653,62
310	491452,29	2207612,76
311	491464,90	2207580,57
312	491474,78	2207555,24
313	491483,18	2207533,75
314	491490,30	2207515,55
315	491505,48	2207516,06
316	491559,70	2207517,23
317	491565,98	2207517,61
318	491566,22	2207513,62
319	491563,08	2207513,43
320	491563,28	2207507,74
321	491493,76	2207506,70
322	491499,09	2207493,04
323	491506,60	2207473,84
324	491510,85	2207462,96
325	491519,54	2207440,74
326	491677,08	2207066,90
327	491807,18	2206843,46
328	491857,67	2206897,14
329	491900,93	2206941,47
330	491900,03	2206942,33
331	491905,77	2206948,70
332	491930,26	2206976,91
333	491934,39	2206981,67
334	491940,39	2206988,63
335	491968,71	2207021,35
336	491969,64	2207023,00
337	491966,59	2207032,59
338	491972,60	2207040,04
339	492002,99	2207015,54
340	491999,77	2207011,54
341	491985,95	2207023,21
342	491789,84	2206800,10
343	491776,58	2206812,95
344	491754,12	2206789,49
345	491745,45	2206797,79
346	491668,09	2207001,27
347	491662,87	2207009,84

Точка	X	Y
348	491646,56	2207036,71
349	491645,43	2207036,23
350	491641,53	2207036,20
351	491638,79	2207038,88
352	491629,95	2207059,45
353	491629,88	2207063,29
354	491630,87	2207064,31
355	491518,32	2207341,63
356	491487,82	2207418,92
357	491486,73	2207418,52
358	491480,82	2207434,46
359	491481,57	2207434,74
360	491475,16	2207450,99
361	491469,60	2207465,51
362	491467,47	2207471,03
363	491466,57	2207473,32
364	491464,47	2207478,65
365	491458,94	2207492,52
366	491458,38	2207493,94
367	491452,65	2207508,44
368	491450,76	2207512,97
1343	491453,26	2207513,01
1344	491443,33	2207532,76
369	491438,25	2207542,86
370	491426,73	2207572,45
371	491408,20	2207617,49
372	491399,31	2207640,14
373	491391,61	2207660,38
374	491383,13	2207682,67
375	491380,56	2207681,74
376	491376,67	2207681,96
377	491374,11	2207684,80
378	491366,61	2207705,91
379	491366,79	2207709,74
380	491369,68	2207712,36
381	490859,41	2208649,03
382	490909,41	2208671,63
383	490913,20	2208665,85
384	490827,48	2208627,15
385	490841,66	2208638,56
386	491065,55	2208744,27
387	491045,07	2208794,20
388	491037,73	2208799,79
389	490954,75	2208862,92
390	490925,97	2208884,82
391	490925,48	2208884,17
392	490926,37	2208882,19
393	490919,82	2208803,51
394	490931,94	2208788,04

Точка	X	Y
395	490951,69	2208760,04
396	490967,94	2208730,54
397	490971,83	2208719,26
398	490966,79	2208716,40
399	490971,45	2208708,18
400	490974,97	2208710,18
401	490974,98	2208710,18
402	490979,16	2208698,07
403	491066,78	2208741,28
404	491079,39	2208747,50
405	491078,10	2208750,12
406	491338,20	2207570,80
407	491340,93	2207571,91
408	491352,45	2207540,69
409	491328,83	2207557,11
410	491370,97	2207493,37
411	491370,97	2207493,36
412	491376,02	2207480,16
413	491377,33	2207475,20
414	491377,21	2207473,98
415	491362,23	2207475,11
416	491362,23	2207486,99
417	491366,50	2207487,20
418	491367,18	2207500,37
419	491365,75	2207500,41
420	491365,53	2207503,78
421	491352,15	2207504,14
422	491352,19	2207509,55
423	491337,26	2207508,24
424	491337,26	2207512,25
425	491354,24	2207513,75
426	491354,24	2207519,64
427	491360,21	2207519,64
428	491361,35	2207516,57
429	491361,17	2207511,35
430	491360,84	2207506,56
431	491365,91	2207506,60
432	491307,17	2198539,76
433	491306,33	2198533,82
434	491298,90	2198534,86
435	491298,21	2198529,91
436	491305,64	2198528,87
437	491304,80	2198522,93
438	491321,64	2198520,56
439	491324,00	2198537,40
440	492610,47	2201939,01
441	492599,80	2201941,01
442	492599,12	2201942,38
443	492602,45	2201943,85

Точка	X	Y
444	491218,27	2208754,49
445	491214,37	2208743,39
446	491211,02	2208749,08
447	491289,85	2207705,95
448	491287,88	2207705,22
449	491290,19	2207699,19
450	491292,03	2207699,85
451	491200,35	2208738,88
452	491195,91	2208733,08
453	491192,22	2208735,80
454	491382,70	2207453,96
455	491379,60	2207456,59
456	491380,89	2207458,12
457	491383,71	2207455,73
458	491384,01	2207455,47
459	491675,92	2206563,50
460	491672,78	2206629,63
461	491670,79	2206668,50
462	491647,06	2206643,15
463	491617,46	2206621,52
464	491618,09	2206620,37
465	491638,67	2206583,25
466	491674,46	2206526,88
467	491291,55	2207922,29
468	491307,33	2207928,63
469	491305,09	2207934,19
470	491312,05	2207936,99
471	491310,19	2207941,63
472	491303,23	2207938,83
473	491301,00	2207944,40
474	491285,22	2207938,07
475	491264,65	2208795,77
476	491267,20	2208794,94
477	491268,84	2208794,40
478	491267,60	2208790,60
479	491265,35	2208791,33
480	491263,36	2208789,89
481	491262,89	2208790,52
482	491262,30	2208791,32
483	491260,99	2208793,10
484	491250,26	2208811,25
485	491251,40	2208815,43
486	491247,54	2208816,48
487	491246,77	2208813,66
488	491242,55	2208810,61
489	491247,67	2208809,76
490	491247,92	2208809,56
491	491662,69	2206099,23
492	491670,12	2206113,49

Точка	X	Y
493	491684,23	2206140,60
494	491700,27	2206176,01
495	491717,12	2206221,86
496	491722,73	2206238,35
497	491724,59	2206243,86
498	491725,59	2206246,77
499	491727,60	2206253,41
500	491845,16	2206044,25
501	491853,32	2206029,81
502	491852,38	2206028,85
503	491848,79	2206025,10
504	491835,68	2206011,44
505	491767,62	2205940,48
506	491749,02	2205921,06
507	491703,14	2206000,31
508	491666,95	2206062,82
509	491660,31	2206059,44
510	491655,15	2206062,69
511	491658,27	2206077,82
512	491171,68	2208054,37
513	491163,48	2208049,46
514	491151,12	2208038,95
515	491145,85	2208031,92
516	491167,19	2208001,26
517	491164,25	2207999,17
518	491171,26	2207989,09
519	491171,28	2207989,10
520	491172,17	2207987,77
521	491172,24	2207987,67
522	491175,17	2207989,75
523	491185,76	2207973,98
524	491189,89	2207964,00
525	491193,78	2207954,17
526	491200,99	2207942,70
527	491197,02	2207952,75
528	491188,30	2207973,62
529	491189,00	2207985,51
530	491190,16	2208005,60
531	491176,78	2208040,82
532	491180,20	2208052,13
533	491125,59	2208197,53
534	491116,50	2208215,26
535	491093,62	2208259,87
536	491090,84	2208258,51
537	491088,44	2208263,66
538	491091,06	2208264,87
539	491068,26	2208309,34
540	491068,24	2208309,37
541	491055,16	2208304,15

Точка	X	Y
542	491048,03	2208316,86
543	491045,80	2208316,79
544	491042,46	2208315,28
545	491013,17	2208302,05
546	490949,29	2208276,80
547	490895,83	2208255,67
548	490858,62	2208240,96
549	490837,59	2208286,44
550	490828,28	2208306,57
551	490809,33	2208297,74
552	490823,12	2208267,73
553	490835,70	2208238,82
554	490842,60	2208218,05
555	490909,58	2208240,35
556	490922,65	2208250,08
557	490948,40	2208259,25
558	490999,31	2208278,66
559	491004,55	2208276,77
560	491008,92	2208270,35
561	491021,13	2208278,11
562	491056,20	2208287,28
563	491058,56	2208288,18
564	491068,97	2208281,19
565	491078,18	2208258,42
566	491083,24	2208260,47
567	491094,61	2208240,24
568	491097,03	2208241,11
569	491107,79	2208216,04
570	491109,75	2208214,09
571	491119,01	2208194,62
572	491164,83	2208070,71
573	490964,94	2208875,41
574	490992,75	2208853,33
575	491005,80	2208868,50
576	490947,96	2208916,01
577	490960,88	2208931,71
578	490916,04	2208968,64
579	490908,17	2208958,11
580	490908,22	2208954,90
581	490933,36	2208911,70
582	490937,98	2208912,23
583	490940,53	2208915,33
584	490946,20	2208910,94
585	490940,82	2208904,45
586	490941,19	2208901,26
587	491138,05	2208705,95
588	491126,81	2208699,59
589	491134,34	2208684,76
590	491137,69	2208703,88

Точка	X	Y
591	491164,49	2208720,72
592	491164,49	2208720,90
593	491134,77	2208745,55
594	491127,48	2208741,34
595	491125,60	2208744,17
596	491261,93	2207788,51
597	491261,38	2207788,31
598	491260,17	2207788,34
599	491255,39	2207790,90
600	491254,00	2207788,30
601	491253,87	2207782,48
602	491258,61	2207782,37
603	491260,17	2207781,54
604	491262,33	2207782,29
605	491264,41	2207782,25
606	491306,29	2207605,21
607	491301,04	2207620,83
608	491270,51	2207610,57
609	491269,88	2207612,47
610	491302,24	2207623,35
611	491309,68	2207630,86
612	491315,11	2207632,80
613	491305,77	2207654,22
614	491308,09	2207655,01
615	491309,28	2207651,70
616	491311,35	2207645,95
617	491311,67	2207646,07
618	491314,92	2207637,02
619	491316,52	2207633,31
620	491316,28	2207633,22
621	491316,32	2207633,12
622	491319,04	2207634,12
623	491321,19	2207629,24
624	491311,63	2207625,59
625	491307,18	2207623,88
626	491311,85	2207612,54
627	491325,86	2207617,91
628	491327,25	2207614,44
629	491329,61	2207608,57
630	491325,73	2207607,25
631	491324,10	2207612,02
632	491313,71	2207608,05
633	491170,33	2208766,08
634	491176,60	2208769,70
635	491169,51	2208780,91
636	491171,17	2208786,64
637	491161,47	2208781,08
638	491406,48	2207403,02
639	491416,60	2207373,01

Точка	X	Y
640	491409,31	2207370,58
641	491408,87	2207381,67
642	491386,05	2207450,87
643	491384,01	2207455,47
644	491388,44	2207456,53
645	491549,24	2206950,00
646	491552,21	2206951,14
647	491551,06	2206954,14
648	491556,59	2206956,25
649	491561,34	2206943,62
650	491552,59	2206941,23
651	490689,18	2198242,11
652	490689,07	2198227,29
653	490689,19	2198220,75
654	490693,13	2198220,83
655	490693,00	2198240,55
656	491044,22	2197522,52
657	491047,56	2197527,52
658	491046,00	2197528,50
659	491042,81	2197523,42
660	491085,74	2197660,76
661	491079,82	2197662,32
662	491078,79	2197658,46
663	491084,10	2197657,03
664	491079,50	2197639,98
665	491078,86	2197633,49
666	491053,61	2197542,40
667	491051,12	2197536,97
668	491049,25	2197530,04
669	491064,48	2197552,81
670	491092,81	2197619,01
671	491102,89	2197652,07
672	491099,57	2197652,95
673	491100,60	2197656,82
674	491104,06	2197655,90
675	491107,45	2197667,00
676	491130,42	2197763,90
677	491156,40	2197860,72
678	491168,02	2197903,86
679	491163,13	2197940,15
680	491147,42	2197881,98
681	491144,87	2197875,64
682	491143,40	2197871,43
683	491134,64	2197873,95
684	491133,51	2197869,91
685	491124,83	2197837,70
686	491115,06	2197801,44
687	491113,55	2197795,79
688	491123,14	2197793,23

Точка	X	Y
689	491115,90	2197767,12
690	491111,98	2197758,54
691	491107,29	2197741,16
692	491106,50	2197733,20
693	491087,45	2197664,50
694	491355,64	2199169,94
695	491351,12	2199166,75
696	491359,14	2199157,33
697	491365,00	2199161,47
698	491913,05	2198990,87
699	491915,04	2198993,36
700	491922,24	2198988,02
701	491918,42	2198983,16
702	491911,39	2198988,68
703	491297,15	2198835,93
704	491312,61	2198828,87
705	491315,10	2198834,33
706	491321,93	2198831,22
707	491324,00	2198835,77
708	491317,18	2198838,88
709	491319,67	2198844,34
710	491304,20	2198851,39
711	491221,05	2198257,33
712	491237,40	2198252,65
713	491239,05	2198258,42
714	491246,26	2198256,36
715	491247,64	2198261,17
716	491240,43	2198263,23
717	491242,08	2198269,00
718	491225,73	2198273,67
719	491590,07	2193835,79
720	491595,82	2193837,04
721	491603,38	2193855,68
722	491606,28	2193854,64
723	491590,81	2193823,29
724	491585,78	2193825,57
725	491645,81	2193934,26
726	491656,49	2193957,76
727	491667,97	2193983,22
728	491668,96	2193985,42
729	491675,86	2194000,19
730	491700,76	2194058,38
731	491713,73	2194085,84
732	491718,70	2194088,29
733	491723,91	2194090,87
734	491732,81	2194089,59
735	491731,96	2194083,65
736	491724,89	2194084,67
737	491718,26	2194081,39

Точка	X	Y
738	491706,23	2194055,92
739	491681,34	2193997,74
740	491674,41	2193982,91
741	491661,96	2193955,28
742	491651,35	2193931,95
743	491663,60	2193926,82
744	491673,89	2193922,51
745	491675,73	2193926,35
746	491681,12	2193923,76
747	491676,50	2193914,57
748	491671,36	2193916,85
749	491660,87	2193921,24
750	491648,54	2193926,40
751	491645,13	2193918,27
752	491627,26	2193924,66
753	491633,44	2193939,44
754	491622,11	2198897,33
755	491690,04	2199111,04
756	491784,31	2199475,91
757	491740,28	2199487,28
758	491749,34	2199522,28
759	491691,27	2199538,58
760	491667,27	2199450,90
761	491637,58	2199347,23
762	491604,42	2199219,98
763	491602,30	2199211,86
764	491596,98	2199185,22
765	491594,59	2199185,86
766	491593,86	2199183,16
767	491596,43	2199182,47
768	491596,15	2199181,07
769	491595,65	2199179,22
770	491595,77	2199179,18
771	491593,49	2199167,76
772	491561,82	2199046,26
773	491546,78	2198982,47
774	491551,91	2198976,02
775	491577,76	2198943,50
776	491591,18	2198929,53
777	491615,04	2198904,69
778	492236,03	2200549,26
779	492297,28	2200496,07
780	491814,37	2199961,89
781	491822,15	2199981,29
782	491843,50	2200026,50
783	491849,23	2200040,17
784	491849,23	2200040,18
785	491850,98	2200044,36
786	491869,53	2200091,81

Точка	X	Y
787	491893,25	2200164,92
788	491897,17	2200179,15
789	491079,13	2198104,71
790	490935,92	2198070,54
791	490917,04	2198073,16
792	490908,28	2198010,51
793	491018,55	2197994,88
794	490993,16	2197969,14
795	490976,18	2197958,62
796	490957,59	2197953,63
797	490945,80	2197953,63
798	490930,37	2197958,29
799	490916,53	2197965,53
800	490898,50	2197979,11
801	490866,51	2198008,44
802	490868,28	2198012,12
803	490856,10	2198022,41
804	490852,92	2198020,25
805	490748,14	2198114,75
806	490732,95	2198097,97
807	490731,77	2198096,66
808	490757,43	2198073,41
809	490765,73	2198065,94
810	490791,85	2198042,29
811	490797,89	2198036,76
812	490823,35	2198013,12
813	490873,92	2197965,55
814	490876,95	2197962,71
815	490875,23	2197959,62
816	490886,40	2197949,21
817	490889,07	2197950,48
818	490899,74	2197943,50
819	490913,58	2197931,06
820	490923,10	2197921,41
821	490931,17	2197912,57
822	490953,19	2197900,88
823	490971,91	2197915,25
824	490973,80	2197912,21
825	490981,75	2197913,23
826	490986,04	2197919,00
827	491020,20	2197950,61
828	491013,07	2197959,75
829	491010,93	2197962,49
830	491040,83	2197991,71
831	491118,29	2197980,67
832	491119,11	2197961,47
833	491136,17	2197962,20
834	491135,41	2197980,23
835	491152,06	2197984,09

Точка	X	Y
836	491107,86	2198057,21
837	491107,85	2198057,21
838	491097,28	2198074,69
839	491097,27	2198074,69
840	491751,03	2198872,67
841	491761,20	2198886,91
842	491762,92	2198890,77
843	491787,76	2198933,07
844	491804,84	2198957,18
845	491816,98	2198965,78
846	491849,48	2199008,67
847	491851,34	2199004,83
848	491844,29	2198995,17
849	491819,56	2198961,27
850	491807,81	2198953,64
851	491786,59	2198924,57
852	491782,91	2198911,04
853	491754,86	2198872,55
854	491746,90	2198869,38
855	491746,43	2198869,36
856	491623,12	2198822,19
857	491631,77	2198803,98
858	491646,89	2198787,61
859	491650,17	2198784,06
860	491666,32	2198774,76
861	491671,10	2198751,46
862	491669,17	2198745,45
863	491644,31	2198764,53
864	491646,50	2198767,83
865	491645,44	2198768,53
866	491644,93	2198775,43
867	491647,45	2198779,25
868	491645,16	2198781,18
869	491642,83	2198783,14
870	491628,02	2198801,13
871	491611,71	2198836,54
872	491278,14	2198853,88
873	491281,50	2198856,70
874	491278,40	2198840,28
875	491729,92	2200007,23
876	491732,47	2200009,89
877	491728,14	2200014,04
878	491726,86	2200012,71
879	491704,07	2200018,07
880	491705,15	2200022,12
881	491704,05	2200022,41
882	491712,83	2200055,39
883	491713,99	2200055,07
884	491717,26	2200065,97

Точка	X	Y
885	491723,97	2200062,86
886	491729,45	2200067,87
887	491720,75	2200075,45
888	491721,78	2200076,73
889	491719,17	2200078,83
890	491718,22	2200077,65
891	491714,65	2200080,76
892	491719,32	2200092,09
893	491725,99	2200100,97
894	491723,28	2200101,69
895	491723,82	2200103,00
896	491730,12	2200106,64
897	491726,21	2200117,92
898	491722,34	2200103,65
899	491717,59	2200105,31
900	491691,61	2200008,68
901	491676,75	2199950,60
902	491680,51	2199947,72
903	491680,13	2199945,97
904	491678,89	2199938,49
905	491678,90	2199938,49
906	491672,49	2199899,75
907	491660,35	2199827,04
908	491658,80	2199819,55
909	491657,59	2199813,67
910	491656,77	2199809,72
911	491654,47	2199798,58
912	491653,63	2199795,10
913	491635,12	2199718,23
914	491618,60	2199657,90
915	491613,21	2199646,05
916	491598,98	2199557,54
917	491588,27	2199547,09
918	491572,91	2199476,24
919	491548,27	2199379,03
920	491542,27	2199354,65
921	491535,05	2199330,75
922	491522,90	2199282,79
923	491504,99	2199209,74
924	491498,51	2199185,39
925	491486,56	2199137,30
926	491475,29	2199089,02
927	491497,83	2199064,41
928	491506,05	2199055,42
929	491533,63	2199143,98
930	491551,70	2199229,50
931	491576,65	2199300,98
932	491595,74	2199373,32
933	491615,95	2199445,63

Точка	X	Y
934	491637,45	2199517,45
935	491654,88	2199590,43
936	491679,02	2199687,34
937	491691,95	2199745,23
938	491712,11	2199818,84
939	491712,11	2199818,86
940	491737,83	2199897,44
941	491765,61	2199963,48
942	491795,92	2200028,84
943	491817,84	2200081,46
944	491817,88	2200081,40
945	491819,56	2200085,61
946	491814,03	2200087,53
947	491783,80	2200097,99
948	491779,81	2200088,85
949	491805,15	2200077,74
950	491803,52	2200075,93
951	491737,95	2200003,62
952	491735,88	2200006,06
953	491732,50	2200003,20
954	491682,32	2198800,20
955	491700,70	2198815,99
956	491698,10	2198819,02
957	491678,64	2198802,31
958	491654,34	2198845,51
959	491670,43	2198821,40
960	491664,66	2198812,60
961	491656,91	2198820,98
962	491656,25	2198822,37
963	491649,30	2198836,98
964	491721,37	2198834,33
965	491721,50	2198831,34
966	491702,69	2198805,01
967	491695,71	2198800,56
968	491694,00	2198798,04
969	491683,25	2198799,66
970	491693,45	2198793,80
971	491711,26	2198800,43
972	491724,17	2198818,38
973	491725,86	2198829,45
974	491723,62	2198840,44
975	491722,52	2198841,48
976	491721,01	2198842,90
977	491715,17	2198848,40
978	491673,18	2198872,71
979	491692,35	2198869,91
980	491687,26	2198874,71
981	491858,94	2199025,49
982	491848,46	2199033,04

Точка	X	Y
983	491847,15	2199032,78
984	491845,86	2199034,10
985	491843,28	2199035,10
986	491845,45	2199040,69
987	491849,08	2199039,29
988	491850,94	2199039,66
989	491852,69	2199041,83
990	491863,82	2199033,00
991	491862,89	2199031,56
992	491859,65	2199026,59
993	491106,57	2194000,84
994	491120,78	2194034,28
995	491126,22	2194027,51
996	491136,00	2194015,35
997	491138,51	2194012,23
998	491147,06	2194001,59
999	491149,08	2193999,08
1000	491143,44	2193986,06
1001	491150,97	2193979,70
1002	491144,71	2193965,02
1003	491137,09	2193971,45
1004	491134,76	2193973,42
1005	491133,43	2193974,53
1006	491129,67	2193973,63
1007	491125,96	2193964,83
1008	491119,17	2193967,70
1009	491111,49	2193970,94
1010	491118,35	2193987,18
1011	491169,35	2194093,21
1012	491183,35	2194073,67
1013	491185,80	2194070,26
1014	491192,64	2194087,30
1015	491190,83	2194088,04
1016	491192,24	2194091,54
1017	491191,36	2194092,68
1018	491192,58	2194095,57
1019	491189,53	2194096,86
1020	491188,02	2194097,50
1021	491186,16	2194098,29
1022	491187,73	2194101,95
1023	491183,84	2194103,60
1024	491194,50	2194128,77
1025	491190,01	2194130,70
1026	491181,56	2194134,31
1027	491175,34	2194119,77
1028	491174,36	2194120,66
1029	491157,43	2194115,92
1030	491161,39	2194112,93
1031	491159,30	2194110,09

Точка	X	Y
1032	491166,21	2194098,47
1033	491609,69	2198673,48
1034	491612,06	2198671,79
1035	491616,22	2198677,26
1036	491618,41	2198675,96
1037	491619,72	2198675,18
1038	491639,95	2198701,48
1039	491636,20	2198703,80
1040	491631,59	2198696,87
1041	491625,83	2198688,20
1042	491616,07	2198682,38
1043	491599,05	2198824,91
1044	491544,68	2198635,48
1045	491569,48	2198615,34
1046	491561,24	2198604,00
1047	491540,48	2198620,85
1048	491528,94	2198580,65
1049	491537,88	2198571,92
1050	491527,97	2198558,46
1051	491527,39	2198557,67
1052	491500,15	2198524,47
1053	491448,10	2198454,69
1054	491420,59	2198420,97
1055	491420,35	2198420,68
1056	491419,51	2198419,64
1057	491406,95	2198423,96
1058	491428,42	2198486,55
1059	491428,43	2198486,58
1060	491428,81	2198488,06
1061	491435,72	2198514,88
1062	491449,83	2198578,60
1063	491459,09	2198623,23
1064	491479,03	2198721,05
1065	491483,38	2198742,42
1066	491499,38	2198798,38
1067	491509,49	2198833,78
1068	491509,17	2198833,86
1069	491513,54	2198850,29
1070	491513,86	2198850,21
1071	491519,64	2198872,13
1072	491533,79	2198935,77
1073	491542,16	2198924,01
1074	491605,30	2198844,60
1075	491535,23	2199526,78
1076	491522,23	2199516,24
1077	491522,69	2199518,00
1078	491519,39	2199516,35
1079	491516,31	2199521,52
1080	491523,84	2199525,29

Точка	X	Y
1081	491528,96	2199524,01
1082	491530,90	2199525,65
1083	491554,09	2199612,68
1084	491556,99	2199616,72
1085	491572,86	2199678,11
1086	491588,15	2199738,79
1087	491604,81	2199801,85
1088	491610,33	2199831,01
1089	491634,75	2199922,42
1090	491632,86	2199909,52
1091	491431,57	2199143,51
1092	491426,20	2199141,82
1093	491433,76	2199170,10
1094	491518,92	2199488,86
1095	491515,27	2199489,83
1096	491518,81	2199503,29
1097	491522,84	2199488,72
1098	491644,82	2199960,11
1099	491638,84	2199961,90
1100	491641,97	2199967,46
1101	491641,26	2199967,86
1102	491643,50	2199976,09
1103	491645,51	2199980,23
1104	491647,62	2199980,07
1105	491648,17	2199982,45
1106	491649,94	2199983,22
1107	491649,01	2199985,35
1108	491651,24	2199995,84
1109	491649,83	2199996,22
1110	491651,47	2200002,24
1111	491643,89	2200005,57
1112	491647,20	2200013,08
1113	491643,83	2200014,35
1114	491648,18	2200025,93
1115	491652,77	2200024,00
1116	491657,86	2200047,47
1117	491662,02	2200053,54
1118	491655,47	2200028,34
1119	491654,15	2200023,42
1120	491660,97	2200020,55
1121	491127,87	2197455,82
1122	491118,03	2197439,32
1123	491117,40	2197434,87
1124	491120,05	2197431,37
1125	491121,28	2197430,61
1126	491119,36	2197423,60
1127	491104,88	2197370,84
1128	491082,14	2197286,22
1129	491052,57	2197177,94

Точка	X	Y
1130	491041,72	2197094,42
1131	491032,47	2197055,39
1132	491029,59	2197043,25
1133	491028,61	2197038,67
1134	491022,37	2197009,49
1135	491019,60	2196996,55
1136	491022,03	2196981,84
1137	491056,64	2196977,05
1138	491082,31	2196987,35
1139	491109,26	2197027,39
1140	491118,96	2197029,39
1141	491121,80	2197038,74
1142	491125,80	2197051,92
1143	491133,71	2197063,68
1144	491180,73	2197055,74
1145	491206,10	2197108,80
1146	491220,03	2197107,92
1147	491251,45	2197105,93
1148	491252,56	2197110,58
1149	491254,56	2197118,88
1150	491267,34	2197120,87
1151	491304,03	2197197,50
1152	491285,51	2197214,65
1153	491287,93	2197268,64
1154	491248,26	2197270,81
1155	491211,10	2197288,60
1156	491238,71	2197403,71
1157	491246,60	2197436,63
1158	491256,06	2197434,50
1159	491257,89	2197442,45
1160	491132,13	2197474,80
1161	491131,52	2197472,10
1162	491261,82	2198752,44
1163	491249,28	2198752,38
1164	491259,29	2198739,02
1165	491800,09	2198835,98
1166	491806,21	2198831,66
1167	491803,27	2198827,49
1168	491801,70	2198827,50
1169	491796,51	2198831,16
1170	491685,41	2198668,09
1171	491681,69	2198670,94
1172	491683,33	2198673,27
1173	491685,27	2198675,77
1174	491693,08	2198686,16
1175	491699,27	2198694,29
1176	491716,04	2198716,35
1177	491733,94	2198740,04
1178	491733,95	2198740,05

Точка	X	Y
1179	491734,70	2198739,85
1180	491741,08	2198742,28
1181	491739,29	2198746,95
1182	491741,17	2198749,38
1183	491759,51	2198773,45
1184	491759,81	2198773,84
1185	491772,42	2198790,47
1186	491778,49	2198802,70
1187	491783,86	2198799,30
1188	491786,38	2198799,84
1189	491787,06	2198800,91
1190	491788,01	2198800,32
1191	491790,80	2198801,17
1192	491791,18	2198801,74
1193	491781,77	2198807,72
1194	491787,32	2198815,00
1195	491789,62	2198813,31
1196	491792,80	2198818,11
1197	491790,81	2198819,57
1198	491796,90	2198827,56
1199	491789,11	2198827,66
1200	491675,60	2198678,18
1201	491673,13	2198674,92
1202	491662,88	2198661,43
1203	491660,21	2198657,90
1204	491657,93	2198654,90
1205	491665,30	2198649,60
1206	491671,36	2198656,87
1207	491674,81	2198654,24
1208	491497,09	2193496,53
1209	491494,83	2193491,61
1210	491492,86	2193487,32
1211	491503,95	2193481,54
1212	491506,10	2193480,42
1213	491506,77	2193480,07
1214	491489,04	2193458,81
1215	491474,60	2193434,08
1216	491463,69	2193408,81
1217	491453,94	2193412,79
1218	491462,91	2193435,72
1219	491483,28	2193480,09
1220	491134,45	2198300,91
1221	491119,49	2198299,96
1222	491089,40	2198288,42
1223	491088,46	2198281,08
1224	491090,32	2198274,47
1225	491099,57	2198276,97
1226	491122,19	2198290,63
1227	491916,13	2200264,49

Точка	X	Y
1228	491937,87	2200266,71
1229	491935,57	2200312,98
1230	491922,40	2200311,33
1231	491922,21	2200309,42
1232	491921,09	2200298,10
1233	491917,48	2200272,36
1234	492667,63	2202014,75
1235	492666,20	2202034,07
1236	492662,57	2202039,40
1237	492635,67	2202018,98
1238	492616,83	2202019,46
1239	492613,51	2202020,37
1240	492610,60	2202021,24
1241	492612,36	2202018,13
1242	492626,02	2202010,22
1243	492641,51	2202015,78
1244	492651,94	2202026,99
1245	492659,32	2202021,23
1246	492640,08	2201923,35
1247	492640,30	2201920,73
1248	492634,75	2201907,00
1249	492631,55	2201905,57
1250	492627,13	2201906,33
1251	492623,53	2201921,26
1252	492628,29	2201921,86
1253	491448,18	2207269,29
1254	491445,54	2207276,49
1255	491438,55	2207271,64
1256	491425,52	2207275,28
1257	491429,13	2207287,83
1258	491432,30	2207301,15
1259	491433,82	2207301,26
1260	491440,03	2207301,70
1261	491444,22	2207288,05
1262	491449,36	2207271,32
1263	491450,43	2207271,23
1264	491460,65	2207246,01
1265	491469,00	2207219,29
1266	491470,65	2207214,42
1267	491460,35	2207214,38
1268	491460,40	2207200,38
1269	491472,35	2207200,43
1270	491491,75	2207141,83
1271	491487,28	2207152,30
1272	491482,26	2207164,04
1273	491476,52	2207162,05
1274	491475,21	2207165,83
1275	491480,69	2207167,72
1276	491478,67	2207172,45

Точка	X	Y
1277	491468,92	2207196,59
1278	491456,04	2207196,53
1279	491456,04	2207198,42
1280	491452,86	2207198,46
1281	491453,45	2207204,19
1282	491458,33	2207204,21
1283	491458,33	2207217,73
1284	491457,75	2207217,75
1285	491457,93	2207226,52
1286	491463,93	2207226,40
1287	491453,26	2207255,47
1288	491440,29	2207255,62
1289	491440,02	2207269,35
1290	491216,15	2207867,58
1291	491213,19	2207866,95
1292	491219,75	2207845,32
1293	491238,15	2207848,67
1294	491231,62	2207865,20
1295	491230,63	2207867,70
1296	491217,42	2207901,13
1297	491212,41	2207892,98
1298	491219,54	2207888,60
1299	491215,52	2207887,43
1300	491217,04	2207882,20
1301	491213,23	2198024,13
1302	491213,63	2198034,52
1303	491210,68	2198034,64
1304	491210,48	2198037,13
1305	491205,98	2198037,13
1306	491206,18	2198034,81
1307	491203,24	2198034,92
1308	491202,83	2198024,53
1309	491205,78	2198024,42
1310	491205,69	2198022,02

Точка	X	Y
1311	491210,19	2198021,85
1312	491210,28	2198024,24
1313	491229,63	2198092,69
1314	491230,71	2198103,03
1315	491227,78	2198103,34
1316	491228,03	2198105,73
1317	491223,55	2198106,19
1318	491223,30	2198103,81
1319	491220,37	2198104,11
1320	491219,29	2198093,77
1321	491222,22	2198093,46
1322	491221,97	2198091,07
1323	491226,45	2198090,61
1324	491226,70	2198092,99
1325	490354,05	2198338,48
1326	490353,95	2198332,37
1327	490349,29	2198332,68
1328	490349,45	2198338,79
1329	490614,88	2198257,66
1330	490615,22	2198255,34
1331	490628,30	2198229,73
1332	490633,64	2198232,46
1333	490621,59	2198256,07
1334	490646,77	2198259,43
1335	490641,17	2198261,72
1336	490570,82	2198325,43
1337	490575,21	2198334,50
1338	490575,89	2198338,09
1339	490595,85	2198336,95
1340	490595,04	2198322,68
1341	490593,93	2198320,67
1342	490587,64	2198321,96

Перечень координат характерных точек границ зон планируемого размещения линейных объектов, подлежащих реконструкции в связи с изменением их местоположения, на вторую очередь планируемого развития территории (на полное развитие территории) представлен в таблице 10 в системе координат МСК-50.

Таблица 10

Точка	X	Y
1	491101,74	2198097,96
2	491183,01	2198133,26
3	491199,78	2198085,71
4	491220,01	2198081,28
5	491224,62	2198067,52
6	491239,69	2198006,72
7	491154,83	2197979,51
8	491149,44	2197988,43

Точка	X	Y
9	491148,23	2197993,22
10	491139,95	2198018,89
11	491130,02	2198043,97
12	491118,47	2198068,34
13	491105,36	2198091,91
14	491077,08	2198082,68
15	491094,67	2198049,85
16	491109,00	2198015,48

Точка	X	Y
17	491119,94	2197979,88
18	491122,13	2197969,15
19	491054,81	2197947,80
20	490927,45	2198008,59
21	490920,31	2198006,84
22	490918,87	2198012,68
23	490905,93	2198018,86
24	490910,13	2198048,42
25	490908,42	2198055,41
26	490911,22	2198056,10
27	490913,48	2198071,96
28	490958,95	2198067,77
29	491063,59	2198093,37
30	491063,42	2198103,38
31	491012,19	2198171,99
32	491016,83	2198175,62
33	491024,42	2198165,96
34	491031,13	2198156,78
35	491042,94	2198139,63

Точка	X	Y
36	491006,91	2197325,94
37	490989,29	2197260,88
38	490984,07	2197259,89
39	490980,17	2197282,97
40	490954,20	2197309,99
41	490954,20	2197339,68
42	490994,13	2197340,80
43	491112,30	2197458,54
44	491116,38	2197473,28
45	491169,75	2197441,33
46	491164,71	2197423,01
47	491133,10	2197287,78
48	491021,63	2197267,03
49	491040,15	2197342,10
50	491084,59	2197343,34
51	491164,51	2197866,75
52	491169,09	2197867,12
53	491170,37	2197874,00
54	491165,30	2197875,08

Перечень координат характерных точек границы зоны планируемого размещения линейного объекта (магистрального газопровода ООО «Газпром трансгаз Москва»), подлежащего реконструкции в связи с изменением его местоположения, на первую очередь планируемого развития территории (строительство автомобильной дороги «Виноградово – Болтино – Тарасовка») представлен в таблице 11 в системе координат МСК-50. Зона планируемого размещения линейного объекта (магистрального газопровода ООО «Газпром трансгаз Москва»), подлежащего реконструкции в связи с изменением его местоположения, включает в себя зону планируемого размещения линейного объекта трубопроводного транспорта (магистрального газопровода ООО «Газпром трансгаз Москва») и зону планируемого размещения линейного объекта трубопроводного транспорта (магистрального газопровода ООО «Газпром трансгаз Москва»), подлежащего реконструкции в связи с изменением его местоположения (зона демонтажа).

Таблица 11

Точка	X	Y
500	490792,93	2197165,75
501	490890,89	2197145,95
502	490897,31	2197184,44
503	490901,36	2197208,76
504	490904,17	2197225,59
505	490891,35	2197225,33
506	490794,40	2197241,12
507	490768,76	2197245,25
508	490753,95	2197247,64
509	490708,44	2197255,65
510	490698,58	2197257,35
511	490681,49	2197260,24
512	490635,66	2197267,98
513	490588,90	2197276,85
514	490558,54	2197281,56
515	490557,83	2197281,75

Точка	X	Y
516	490544,58	2197285,23
517	490542,92	2197285,67
518	490542,91	2197285,67
519	490536,81	2197287,27
520	490495,18	2197295,48
521	490472,67	2197299,08
522	490468,72	2197276,17
523	490464,27	2197250,32
524	490508,12	2197246,31
525	490514,43	2197242,37
526	490538,87	2197238,37
527	490536,58	2197213,22
528	490537,75	2197213,07
529	490551,82	2197211,29
530	490561,12	2197210,12
531	490561,54	2197212,02

Точка	X	Y
532	490564,91	2197225,76
533	490587,91	2197220,97
534	490617,22	2197215,25
535	490636,74	2197211,40
536	490664,81	2197205,94
537	490663,08	2197198,73
538	490661,77	2197192,27
539	490685,43	2197187,48
540	490695,24	2197185,50
541	490775,07	2197169,36
542	490781,59	2197168,04
543	490782,38	2197172,20
544	490793,76	2197169,94
545	490454,34	2197251,56
546	490458,37	2197274,93
547	490462,80	2197300,66
548	490457,44	2197301,52
549	490431,03	2197305,66
550	490416,10	2197306,42
551	490405,36	2197305,92
552	490380,64	2197297,58
553	490350,70	2197283,25
554	490322,53	2197270,99
555	490287,93	2197255,05
556	490285,04	2197254,22
557	490363,02	2197238,36
558	490414,27	2197245,77
559	490414,57	2197250,29
560	490419,18	2197252,53
561	490420,90	2197254,28
562	490452,92	2197251,35
563	489787,14	2197348,21
564	489605,86	2197385,08
565	489556,16	2197395,20
566	489528,56	2197396,50
567	489517,60	2197395,49
568	489499,51	2197386,46
569	489494,40	2197383,36
570	489471,02	2197277,28
571	489565,33	2197258,24
572	489715,90	2197227,83
573	489787,14	2197348,21
574	489498,15	2197418,62
575	489500,50	2197419,49
576	489504,55	2197420,95
577	489506,24	2197421,41
578	489536,66	2197422,80
579	489565,62	2197417,76
580	489879,83	2197352,53

Точка	X	Y
581	490103,72	2197304,28
582	490270,69	2197276,43
583	490274,61	2197276,70
584	490283,09	2197279,37
585	490319,52	2197296,01
586	490347,42	2197309,46
587	490380,43	2197324,24
588	490404,90	2197331,33
589	490412,06	2197332,02
590	490461,26	2197326,94
591	490496,48	2197320,54
592	490545,05	2197310,77
593	490551,70	2197309,43
594	490560,06	2197307,75
595	490613,29	2197297,05
596	490626,37	2197295,00
597	490646,48	2197291,85
598	490686,35	2197285,23
599	490724,84	2197278,83
600	490741,58	2197275,91
601	490777,56	2197269,64
602	490798,88	2197266,71
603	490910,25	2197251,39
604	490978,87	2197251,28
605	491002,63	2197251,64
606	491072,99	2197252,72
607	491120,51	2197253,44
608	491187,05	2197253,83
609	491192,88	2197253,86
610	491229,44	2197254,11
611	491287,30	2197254,51
612	491320,33	2197254,74
613	491375,15	2197255,12
614	491375,34	2197228,97
615	491338,31	2197229,07
616	491281,63	2197123,86
617	491251,97	2197068,82
618	491227,90	2197049,26
619	491130,94	2197068,86
620	491040,02	2197087,24
621	490971,42	2197101,11
622	490890,17	2197117,53
623	490867,01	2197122,21
624	490798,04	2197136,15
625	490793,29	2197112,63
626	490756,22	2197120,12
627	490760,98	2197143,64
628	490740,94	2197146,38
629	490735,33	2197148,83

Точка	X	Y
630	490656,22	2197164,82
631	490649,53	2197131,76
632	490622,78	2197137,16
633	490605,77	2197140,92
634	490585,76	2197145,08
635	490565,99	2197149,31
636	490548,37	2197153,29
637	490554,96	2197182,68
638	490549,50	2197183,37
639	490534,08	2197185,31
640	490496,65	2197190,02
641	490495,74	2197190,69
642	490419,36	2197195,74
643	490416,28	2197199,80
644	490411,30	2197200,19
645	490412,41	2197217,21
646	490410,38	2197216,91
647	490362,21	2197209,95
648	489804,93	2197323,29
649	489738,36	2197210,81
650	489729,86	2197196,44
651	489601,37	2197222,38
652	489570,69	2197228,59
653	489521,71	2197238,64
654	489465,99	2197249,73
655	489465,01	2197244,62
656	489451,69	2197247,18
657	489452,70	2197252,41
658	489384,66	2197266,15
659	489382,62	2197266,57
660	489380,10	2197267,07
661	489380,09	2197267,07
662	489323,00	2197278,60
663	489284,47	2197289,37
664	489275,12	2197291,66
665	489231,58	2197300,58
666	489236,09	2197324,63
667	489327,81	2197307,71
668	489368,04	2197305,58
669	489391,37	2197307,58
670	489411,58	2197318,80
671	489418,12	2197326,91
672	489430,25	2197342,68

Точка	X	Y
673	489451,34	2197375,81
674	489465,84	2197392,34
675	489458,72	2197401,98
676	489464,63	2197414,64
677	489479,62	2197450,92
678	489480,18	2197454,92
679	489480,87	2197459,94
680	489494,29	2197556,46
681	489496,67	2197573,59
682	489503,34	2197655,70
683	489509,33	2197655,46
684	489503,96	2197564,30
685	489501,80	2197519,35
686	489501,77	2197518,67
687	489501,72	2197517,23
688	490900,70	2197143,97
689	490979,16	2197128,11
690	491044,38	2197114,92
691	491139,10	2197095,78
692	491153,38	2197092,89
693	491211,72	2197081,10
694	491238,50	2197102,86
695	491240,53	2197106,62
696	491242,59	2197110,45
697	491260,53	2197143,75
698	491306,50	2197229,08
699	491286,14	2197228,62
700	491251,62	2197227,84
701	491223,15	2197227,93
702	491196,56	2197228,02
703	491179,22	2197228,02
704	491174,89	2197228,02
705	491133,24	2197227,39
706	491098,40	2197226,82
707	491065,89	2197226,72
708	491045,89	2197226,66
709	490998,02	2197227,37
710	490985,87	2197227,55
711	490959,11	2197226,29
712	490914,34	2197225,80
713	490911,12	2197206,48
714	490907,34	2197183,80

Примечание к таблице 11:

Перечень координат характерных точек подготовлен с учетом документации по планировке территории для размещения объекта «Строительство автомобильной дороги Осташковское шоссе («Виноградово – Болтино – Тарасовка»). Реконструкция магистрального газопровода», утвержденной приказом Министерства энергетики Российской Федерации (Минэнерго России) от 09.12.2021 № 1382.

Перечень координат характерных точек границы зоны планируемого размещения линейного объекта трубопроводного транспорта (магистрального газопровода ООО «Газпром трансгаз Москва») на первую очередь развития территории (строительство автомобильной дороги «Виноградово – Болтино – Тарасовка») представлен в таблице 12 в системе координат Мск-50.

Таблица 12

Точка	X	Y
760	489503,34	2197655,70
761	489509,33	2197655,46
762	489503,96	2197564,30
763	489501,80	2197519,35
764	489501,77	2197518,67
765	489501,72	2197517,23
766	489498,15	2197418,62
767	489494,40	2197383,36
768	489471,02	2197277,28
769	489565,33	2197258,24
770	489715,90	2197227,83
771	489787,14	2197348,21
772	489790,99	2197354,70
773	490285,04	2197254,22
774	490363,02	2197238,36
775	490414,27	2197245,77
776	490452,92	2197251,35
777	490454,34	2197251,56
778	490459,56	2197252,19
779	490461,80	2197250,54
780	490464,03	2197248,90
781	490507,40	2197216,88
782	490536,58	2197213,22
783	490537,75	2197213,07
784	490551,82	2197211,29
785	490561,12	2197210,12
786	490562,12	2197210,00
787	490593,70	2197206,03
788	490660,98	2197192,42
789	490661,77	2197192,27
790	490685,43	2197187,48
791	490695,24	2197185,50
792	490775,07	2197169,36
793	490781,59	2197168,04
794	490792,93	2197165,75
795	490890,89	2197145,95
796	490900,70	2197143,97
797	490979,16	2197128,11
798	491044,38	2197114,92
799	491139,10	2197095,78
800	491153,38	2197092,89
801	491211,72	2197081,10
802	491238,50	2197102,86
803	491240,53	2197106,62

Точка	X	Y
804	491242,59	2197110,45
805	491260,53	2197143,75
806	491306,50	2197229,08
807	491320,33	2197254,74
808	491375,15	2197255,12
809	491375,34	2197228,97
810	491338,31	2197229,07
811	491281,63	2197123,86
812	491251,97	2197068,82
813	491227,90	2197049,26
814	491130,94	2197068,86
815	491040,02	2197087,24
816	490971,42	2197101,11
817	490890,17	2197117,53
818	490867,01	2197122,21
819	490798,04	2197136,15
820	490760,98	2197143,64
821	490735,33	2197148,83
822	490656,22	2197164,82
823	490655,59	2197164,95
824	490589,17	2197178,37
825	490555,96	2197182,55
826	490554,96	2197182,68
827	490549,50	2197183,37
828	490534,08	2197185,31
829	490496,65	2197190,02
830	490495,74	2197190,69
831	490452,06	2197222,94
832	490412,41	2197217,21
833	490410,38	2197216,91
834	490362,21	2197209,95
835	489804,93	2197323,29
836	489738,36	2197210,81
837	489729,86	2197196,44
838	489601,37	2197222,38
839	489570,69	2197228,59
840	489521,71	2197238,64
841	489465,99	2197249,73
842	489465,01	2197244,62
843	489451,69	2197247,18
844	489452,70	2197252,41
845	489384,66	2197266,15
846	489382,62	2197266,57
847	489380,10	2197267,07

Точка	X	Y
848	489380,09	2197267,07
849	489323,00	2197278,60
850	489284,47	2197289,37
851	489275,12	2197291,66
852	489231,58	2197300,58
853	489236,09	2197324,63
854	489327,81	2197307,71
855	489392,94	2197293,26
856	489396,17	2197292,54
857	489398,01	2197292,13
858	489406,10	2197290,34
859	489421,72	2197300,01
860	489435,45	2197314,96
861	489463,74	2197358,21

Точка	X	Y
862	489476,10	2197372,12
863	489479,56	2197377,32
864	489483,31	2197392,28
865	489477,13	2197401,06
866	489467,27	2197393,81
867	489465,84	2197392,34
868	489458,72	2197401,98
869	489464,63	2197414,64
870	489479,62	2197450,92
871	489480,18	2197454,92
872	489480,87	2197459,94
873	489494,29	2197556,46
874	489496,67	2197573,59

Примечание к таблице 12:

Перечень координат характерных точек подготовлен с учетом документации по планировке территории для размещения объекта «Строительство автомобильной дороги Осташковское шоссе («Виноградово – Болтино – Тарасовка»). Реконструкция магистрального газопровода», утвержденной приказом Министерства энергетики Российской Федерации (Минэнерго России) от 09.12.2021 № 1382.

Перечень координат характерных точек границы зоны планируемого размещения линейного объекта трубопроводного транспорта (магистрального газопровода ООО «Газпром трансгаз Москва»), подлежащего реконструкции в связи с изменением его местоположения (зона демонтажа), на первую очередь развития территории (строительство автомобильной дороги «Виноградово – Болтино – Тарасовка»), представлен в таблице 13 в системе координат Мск-50.

Таблица 13

Точка	X	Y
920	489477,13	2197401,06
921	489483,31	2197392,28
922	489479,56	2197377,32
923	489476,10	2197372,12
924	489463,74	2197358,21
925	489435,45	2197314,96
926	489421,72	2197300,01
927	489406,10	2197290,34
928	489398,01	2197292,13
929	489396,17	2197292,54
930	489392,94	2197293,26
931	489327,81	2197307,71
932	489368,04	2197305,58
933	489391,37	2197307,58
934	489411,58	2197318,80
935	489418,12	2197326,91
936	489430,25	2197342,68
937	489451,34	2197375,81
938	489465,84	2197392,34
939	489467,27	2197393,81
940	489477,13	2197401,06
941	489536,66	2197422,80

Точка	X	Y
942	489565,62	2197417,76
943	489879,83	2197352,53
944	490103,72	2197304,28
945	490270,69	2197276,43
946	490274,61	2197276,70
947	490283,09	2197279,37
948	490319,52	2197296,01
949	490347,42	2197309,46
950	490380,43	2197324,24
951	490404,90	2197331,33
952	490412,06	2197332,02
953	490461,26	2197326,94
954	490496,48	2197320,54
955	490545,05	2197310,77
956	490551,70	2197309,43
957	490560,06	2197307,75
958	490613,29	2197297,05
959	490626,37	2197295,00
960	490646,48	2197291,85
961	490686,35	2197285,23
962	490724,84	2197278,83
963	490741,58	2197275,91

Точка	X	Y
964	490777,56	2197269,64
965	490798,88	2197266,71
966	490910,25	2197251,39
967	490978,87	2197251,28
968	491002,63	2197251,64
969	491072,99	2197252,72
970	491120,51	2197253,44
971	491187,05	2197253,83
972	491192,88	2197253,86
973	491229,44	2197254,11
974	491287,30	2197254,51
975	491320,33	2197254,74
976	491306,50	2197229,08
977	491286,14	2197228,62
978	491251,62	2197227,84
979	491223,15	2197227,93
980	491196,56	2197228,02
981	491179,22	2197228,02
982	491174,89	2197228,02
983	491133,24	2197227,39
984	491098,40	2197226,82
985	491065,89	2197226,72
986	491045,89	2197226,66
987	490998,02	2197227,37
988	490985,87	2197227,55
989	490959,11	2197226,29
990	490914,34	2197225,80
991	490911,12	2197206,48
992	490907,34	2197183,80
993	490900,70	2197143,97
994	490890,89	2197145,95
995	490897,31	2197184,44
996	490901,36	2197208,76
997	490904,17	2197225,59
998	490891,35	2197225,33
999	490794,40	2197241,12
1000	490768,76	2197245,25
1001	490753,95	2197247,64
1002	490708,44	2197255,65
1003	490698,58	2197257,35
1004	490681,49	2197260,24
1005	490635,66	2197267,98
1006	490588,90	2197276,85
1007	490558,54	2197281,56
1008	490557,83	2197281,75
1009	490544,58	2197285,23
1010	490542,92	2197285,67
1011	490542,91	2197285,67
1012	490536,81	2197287,27

Точка	X	Y
1013	490495,18	2197295,48
1014	490472,67	2197299,08
1015	490468,72	2197276,17
1016	490464,27	2197250,32
1017	490508,12	2197246,31
1018	490514,43	2197242,37
1019	490538,87	2197238,37
1020	490536,58	2197213,22
1021	490507,40	2197216,88
1022	490464,03	2197248,90
1023	490461,80	2197250,54
1024	490459,56	2197252,19
1025	490454,34	2197251,56
1026	490458,37	2197274,93
1027	490462,80	2197300,66
1028	490457,44	2197301,52
1029	490431,03	2197305,66
1030	490416,10	2197306,42
1031	490405,36	2197305,92
1032	490380,64	2197297,58
1033	490350,70	2197283,25
1034	490322,53	2197270,99
1035	490287,93	2197255,05
1036	490285,04	2197254,22
1037	489790,99	2197354,70
1038	489787,14	2197348,21
1039	489605,86	2197385,08
1040	489556,16	2197395,20
1041	489528,56	2197396,50
1042	489517,60	2197395,49
1043	489499,51	2197386,46
1044	489494,40	2197383,36
1045	489498,15	2197418,62
1046	489500,50	2197419,49
1047	489504,55	2197420,95
1048	489506,24	2197421,41
1049	490420,90	2197254,28
1050	490452,92	2197251,35
1051	490414,27	2197245,77
1052	490414,57	2197250,29
1053	490419,18	2197252,53
1054	490452,06	2197222,94
1055	490495,74	2197190,69
1056	490419,36	2197195,74
1057	490416,28	2197199,80
1058	490411,30	2197200,19
1059	490412,41	2197217,21
1060	490554,96	2197182,68
1061	490555,96	2197182,55

Точка	X	Y
1062	490589,17	2197178,37
1063	490655,59	2197164,95
1064	490656,22	2197164,82
1065	490649,53	2197131,76
1066	490622,78	2197137,16
1067	490605,77	2197140,92
1068	490585,76	2197145,08
1069	490565,99	2197149,31
1070	490548,37	2197153,29
1071	490564,91	2197225,76
1072	490587,91	2197220,97
1073	490617,22	2197215,25
1074	490636,74	2197211,40
1075	490664,81	2197205,94
1076	490663,08	2197198,73
1077	490661,77	2197192,27

Точка	X	Y
1078	490660,98	2197192,42
1079	490593,70	2197206,03
1080	490562,12	2197210,00
1081	490561,12	2197210,12
1082	490561,54	2197212,02
1083	490735,33	2197148,83
1084	490760,98	2197143,64
1085	490798,04	2197136,15
1086	490793,29	2197112,63
1087	490756,22	2197120,12
1093	490760,98	2197143,64
1088	490740,94	2197146,38
1089	490782,38	2197172,20
1090	490793,76	2197169,94
1091	490792,93	2197165,75
1092	490781,59	2197168,04

Примечание к таблице 13:

Перечень координат характерных точек подготовлен с учетом документации по планировке территории для размещения объекта «Строительство автомобильной дороги Осташковское шоссе («Виноградово – Болтино – Тарасовка»). Реконструкция магистрального газопровода», утвержденной приказом Министерства энергетики Российской Федерации (Минэнерго России) от 09.12.2021 № 1382.

Перечень координат характерных точек границ зон планируемого размещения линий электропередачи КВЛ 500 кВ Ногинск – Бескудниково ПАО «ФСК ЕЭС», подлежащих реконструкции в связи с изменением их местоположения, на первую очередь развития территории (строительство автомобильной дороги «Виноградово – Болтино – Тарасовка») представлен в таблице 14 в системе координат МСК-50.

Таблица 14

Точка	X	Y
1	492217,66	2200529,19
2	491668,81	2199929,57
3	491607,43	2199624,25
4	491520,62	2199296,00
5	491429,80	2198981,36
6	491278,14	2198853,88
7	491284,45	2198534,88
8	491202,67	2198271,26
9	491150,09	2198061,57
10	491214,63	2197827,90
11	491112,30	2197458,54
12	490944,82	2197334,90
13	490783,58	2197235,28
14	490773,87	2197237,72
15	490802,31	2197150,15
16	490999,12	2197266,12
17	491164,71	2197423,01
18	491276,89	2197827,88
19	491212,13	2198062,32
20	491260,46	2198255,06

Точка	X	Y
21	491344,35	2198525,45
22	491338,68	2198826,39
23	491482,39	2198947,18
24	491578,46	2199280,01
25	491665,72	2199610,00
26	491748,44	2199887,90
27	491814,37	2199961,89
28	492279,03	2200475,89
40	492046,07	2206039,30
41	491862,40	2206371,19
42	491806,08	2206738,46
43	491677,08	2207066,89
44	491519,54	2207440,73
45	491413,64	2207711,64
46	491324,49	2207943,56
47	491229,67	2208222,46
48	491112,32	2208554,77
49	491021,56	2208747,43
50	490941,87	2208702,28
51	490949,79	2208695,40

Точка	X	Y
52	491057,76	2208529,09
53	491172,98	2208202,81
54	491268,06	2207923,13
55	491357,70	2207689,95
56	491463,95	2207418,16
57	491621,51	2207044,27

Точка	X	Y
58	491747,18	2206724,29
59	491778,26	2206338,23
60	491842,28	2206225,96
61	491965,48	2206009,87
62	491980,49	2205985,29

Перечень координат характерных точек границ зон планируемого размещения линий электропередачи КВЛ 500 кВ Трубино – Бескудниково ПАО «ФСК ЕЭС», подлежащих реконструкции в связи с изменением их местоположения, на первую очередь развития территории (строительство автомобильной дороги «Виноградово – Болтино – Тарасовка») представлен в таблице 15 в системе координат МСК-50.

Таблица 15

Точка	X	Y
80	491742,26	2199495,71
81	491664,48	2199517,53
82	491572,43	2199190,15
83	491490,51	2198847,35
84	491423,21	2198557,27
85	491301,35	2198037,78
86	491221,80	2197739,70
87	491131,35	2197412,88
88	491096,34	2197177,08
89	491033,63	2197092,48
90	490848,93	2197124,65
91	490485,16	2197194,69
92	490482,76	2197195,21
93	490466,51	2197115,89
94	490468,98	2197115,37
95	490836,09	2197037,49
96	491061,40	2197029,20
97	491153,49	2197153,41
98	491190,20	2197400,56
99	491279,70	2197723,96

Точка	X	Y
100	491359,56	2198023,24
101	491420,58	2198289,94
102	491481,63	2198543,56
103	491548,51	2198831,85
104	491657,31	2199166,88
105	491212,17	2208397,00
106	491118,75	2208614,68
107	491065,55	2208744,27
108	491045,07	2208794,20
109	490954,75	2208862,92
110	490874,68	2208923,85
111	490867,53	2208938,82
112	490839,65	2208905,41
113	490825,07	2208886,21
114	490995,75	2208756,33
115	491062,91	2208592,71
116	491135,79	2208368,91
117	491139,23	2208360,07
118	491215,95	2208388,23

Перечень координат характерных точек границ зон планируемого размещения линий электропередачи КВЛ 500 кВ Белый Раст – Бескудниково ПАО «ФСК ЕЭС», подлежащих реконструкции в связи с изменением их местоположения, на первую очередь развития территории (строительство автомобильной дороги «Виноградово – Болтино – Тарасовка») представлен в таблице 16, в системе координат МСК-50.

Таблица 16

Точка	X	Y
170	491114,28	2197142,21
171	491051,95	2197049,21
172	490865,85	2197068,00
173	490472,30	2197145,90
174	490469,86	2197146,41
175	490453,35	2197066,21
176	490455,78	2197065,53
177	490857,55	2196980,24

Точка	X	Y
178	491082,31	2196987,35
179	491170,11	2197117,74
180	491238,71	2197403,71
181	491296,54	2197645,10
182	491351,00	2197849,49
183	491361,33	2197889,20
184	491372,40	2197930,12
185	491399,76	2198031,34

Точка	X	Y
186	491470,74	2198312,86
187	491523,02	2198560,02
188	491599,05	2198824,91
189	491690,22	2199111,71
190	491777,21	2199449,34
191	491698,12	2199469,76
192	491605,03	2199133,82

Точка	X	Y
193	491541,02	2198840,19
194	491464,76	2198574,53
195	491412,28	2198326,40
196	491341,71	2198046,50
197	491247,74	2197698,93
198	491180,38	2197417,78

Перечень координат характерных точек границ зон планируемого размещения линий электропередачи ВЛ 220 кВ «ТЭЦ-27 – Уча I цепь» ПАО «Россети Московский регион», подлежащих реконструкции в связи с изменением их местоположения, на первую очередь развития территории (строительство автомобильной дороги «Виноградово – Болтино – Тарасовка») представлен в таблице 17 в системе координат МСК-50.

Таблица 17

Точка	X	Y
250	491390,39	2198029,57
251	491301,71	2198033,24
252	491209,50	2198062,26
253	491127,30	2198043,23
254	490933,28	2198070,90
255	490924,51	2198008,21
256	490938,90	2198006,17
257	491018,55	2197994,88

Точка	X	Y
258	491040,83	2197991,71
259	491118,29	2197980,67
260	491130,06	2197978,99
261	491135,41	2197980,23
262	491206,97	2197996,80
263	491290,73	2197970,44
264	491387,78	2197966,43

Перечень координат характерных точек границ зон планируемого размещения линий электропередачи ВЛ 220 кВ «ТЭЦ-27 – Уча II цепь» ПАО «Россети Московский регион», подлежащих реконструкции в связи с изменением их местоположения, на первую очередь развития территории (строительство автомобильной дороги «Виноградово – Болтино – Тарасовка») представлен в таблице 18 в системе координат МСК-50.

Таблица 18

Точка	X	Y
310	491405,09	2198026,79
311	491415,08	2198098,16
312	491395,74	2198103,23
313	491392,80	2198092,33
314	491323,34	2198102,05
315	491228,34	2198130,38
316	491165,20	2198125,20

Точка	X	Y
317	490935,92	2198070,54
318	490933,28	2198070,90
319	490924,51	2198008,21
320	490938,90	2198006,17
321	491175,16	2198062,61
322	491221,66	2198066,42
323	491309,85	2198040,12

Перечень координат характерных точек границ зон планируемого размещения линейных объектов водоснабжения (водоводов АО «Мосводоканал»), подлежащих реконструкции в связи с изменением их местоположения, на первую очередь развития территории (строительство автомобильной дороги «Виноградово – Болтино – Тарасовка») представлен в таблице 19 в системе координат МСК-50.

Таблица 19

Точка	X	Y
370	491194,50	2194128,77
371	491189,93	2194130,73
372	491181,56	2194134,31
373	491175,34	2194119,77

Точка	X	Y
374	491174,36	2194120,66
375	491157,43	2194115,92
376	491157,54	2194119,60
377	491150,41	2194119,81

Точка	X	Y
378	491150,06	2194119,58
379	491115,74	2194040,55
380	491120,78	2194034,28
381	491106,57	2194000,84
382	491118,35	2193987,18
383	491111,49	2193970,94
384	491119,17	2193967,70
385	491125,96	2193964,83
386	491129,67	2193973,63
387	491133,43	2193974,53
388	491134,76	2193973,42
389	491137,09	2193971,45
390	491144,71	2193965,02
391	491150,97	2193979,70
392	491143,44	2193986,06
393	491149,08	2193999,08
394	491149,09	2193999,07
395	491158,43	2193987,49
396	491165,62	2193980,63
397	491196,14	2194055,82
398	491185,80	2194070,26
399	491192,64	2194087,30
400	491190,83	2194088,04
401	491192,24	2194091,54
402	491191,36	2194092,68
403	491192,58	2194095,57
404	491189,53	2194096,86
405	491188,02	2194097,50
406	491186,16	2194098,29
407	491187,73	2194101,95
408	491183,84	2194103,60
409	490931,71	2194947,16
410	490936,88	2194924,24
411	490986,23	2194927,21
412	490986,29	2194925,89

Точка	X	Y
413	491010,34	2194927,07
414	491010,25	2194928,66
415	491011,83	2194928,74
416	491009,36	2194933,72
417	491007,92	2194952,18
418	490985,06	2194951,06
419	490985,13	2194949,68
420	490954,62	2194947,85
421	490953,61	2194952,33
422	490954,78	2194952,61
423	490948,87	2194977,60
424	490947,95	2194977,40
425	490946,24	2194984,98
426	490926,02	2194980,92
427	490926,71	2194964,43
428	490930,84	2194946,95
429	491129,68	2202505,75
430	491130,33	2202507,55
431	491138,68	2202530,14
432	491137,11	2202530,72
433	491138,41	2202534,22
434	491115,68	2202542,66
435	491115,22	2202542,83
436	491113,89	2202539,30
437	491112,15	2202539,94
438	491108,28	2202528,49
439	491065,95	2202523,97
440	491059,84	2202532,31
441	491048,78	2202524,35
442	491045,06	2202521,67
443	491040,86	2202518,65
444	491054,81	2202499,26
445	491059,10	2202499,72
446	491126,54	2202506,91

Перечень координат характерных точек границ зон планируемого размещения линий электропередачи КВЛ 500 кВ Ногинск – Бескудниково ПАО «ФСК ЕЭС», подлежащих реконструкции в связи с изменением их местоположения, на вторую очередь развития территории (на полное развитие территории) представлен в таблице 20 в системе координат МСК-50.

Таблица 20

Точка	X	Y
1	491116,38	2197473,28
2	491112,30	2197458,54
3	491084,59	2197343,34
4	491040,15	2197342,10
5	490994,13	2197340,80
6	490954,20	2197339,68
7	490954,20	2197309,99

Точка	X	Y
8	490980,17	2197282,97
9	490984,07	2197259,89
10	490989,29	2197260,88
11	491021,63	2197267,03
12	491133,10	2197287,78
13	491164,71	2197423,01
14	491169,75	2197441,33

Перечень координат характерных точек границ зон планируемого размещения линий электропередачи КЛ 220 кВ ТЭЦ-27 – Хлебниково №1 и №2 ПАО «ФСК ЕЭС», подлежащих реконструкции в связи с изменением их местоположения, на вторую очередь развития территории (на полное развитие территории) представлен в таблице 21 в системе координат МСК-50.

Таблица 21

Точка	X	Y
70	490743,53	2194216,81
71	490732,67	2194231,59
72	490766,79	2194255,96
73	490765,28	2194257,34
74	490763,25	2194255,89

Точка	X	Y
75	490761,80	2194257,36
76	490726,39	2194231,17
77	490737,37	2194216,24
78	490739,76	2194216,35
79	490741,13	2194216,69

Перечень координат характерных точек границ зон планируемого размещения линий электропередачи ВЛ 220 кВ «ТЭЦ-27 – Уча I цепь» ПАО «Россети Московский регион», подлежащих реконструкции в связи с изменением их местоположения, на вторую очередь развития территории (на полное развитие территории) представлен в таблице 22 в системе координат МСК-50.

Таблица 22

Точка	X	Y
120	490913,48	2198071,96
121	490911,24	2198056,10
122	490908,42	2198055,41
123	490910,13	2198048,42
124	490905,93	2198018,86
125	490918,88	2198012,68
126	490920,31	2198006,84
127	490927,45	2198008,59

Точка	X	Y
128	491054,81	2197947,80
129	491154,83	2197979,51
130	491239,69	2198006,72
131	491224,62	2198067,52
132	491103,42	2198028,86
133	491059,39	2198014,78
134	490945,83	2198068,98

Перечень координат характерных точек границ зон планируемого размещения линейных объектов водоснабжения (водоводов АО «Мосводоканал»), подлежащих реконструкции в связи с изменением их местоположения, на вторую очередь развития территории (на полное развитие территории) представлен в таблице 23 в системе координат МСК-50.

Таблица 23

Точка	X	Y
180	490881,91	2195015,53
181	490863,40	2195012,25
182	490870,20	2194974,15
183	490912,35	2194981,60

Точка	X	Y
184	490908,92	2195000,96
185	490904,54	2195000,31
186	490904,16	2195002,49
187	490885,13	2194999,12

Предельные параметры разрешенного строительства, реконструкции объектов капитального строительства, входящих в состав линейного объекта в границах зоны его планируемого размещения

Размещение объектов капитального строительства, входящих в состав линейного объекта, в зоне планируемого размещения линейного объекта, не планируется. Предельные параметры разрешенного строительства, реконструкции не определены.

Информация о необходимости осуществления мероприятий по защите сохраняемых объектов капитального строительства (здание, строение, сооружение, объекты, строительство которых не завершено), существующих и строящихся на момент подготовки проекта планировки территории, а также объектов капитального строительства,

планируемых к строительству в соответствии с ранее утвержденной документацией по планировке территории, от возможного негативного воздействия в связи с размещением линейного объекта

Сохраняемые объекты капитального строительства (здания, строения, сооружения, объекты, строительство которых не завершено), существующие и строящиеся на момент подготовки проекта планировки территории, а также объекты капитального строительства, планируемые к строительству в соответствии с ранее утвержденной документацией по планировке территории, требующие мероприятий по защите от возможного негативного воздействия, отсутствуют.

Информация о необходимости осуществления мероприятий по сохранению объектов культурного наследия от возможного негативного воздействия в связи с размещением линейного объекта

В границах территории, в отношении которой осуществляется подготовка проекта планировки, расположен один выявленный объект культурного наследия:

«Селище «Черкизово 2» (объект археологии), XV – начало XVII вв.» (Городской округ Пушкинский, село Черкизово, на поле, в 1,2 км к юго-западу от церкви Успения, в 0,43 км к юго-западу от ул. Ганы Шостак и в 0,32 км к северо-востоку от Акуловского водоканала).

В соответствии с пунктом 1 статьи 34 Федерального закона от 25.06.2002 № 73-ФЗ «Об объектах культурного наследия (памятниках истории и культуры) народов Российской Федерации» требования по установлению зон охраны к выявленным объектам не предъявляются, защитные зоны не устанавливаются.

При разработке проектной документации на планируемую автомобильную дорогу, в соответствии со ст. 28, 30, 31, 32, 36, 45.1 от 25.06.2002 № 73-ФЗ «Об объектах культурного наследия (памятниках истории и культуры) народов Российской Федерации», (далее – Федеральный закон), необходимо обеспечить проведение историко-культурной экспертизы территории, подлежащей воздействию земляных, строительных, мелиоративных, хозяйственных и иных работ, путем археологической разведки, в порядке, установленном ст. 45.1 Федерального закона.

В отношении объекта археологии «Селище «Черкизово 2» в составе проектной документации на планируемую автомобильную дорогу необходимо разработать Раздел обеспечения сохранности объекта культурного наследия, предусматривающий спасательные археологические раскопки до начала подготовительных и земляных работ в рамках работ по строительству автомобильной дороги, и согласовать с Главным управлением культурного наследия Московской области.

Информация о необходимости осуществления мероприятий по охране окружающей среды

В составе мероприятий по охране окружающей среды предусмотрено:

- закрытое пересечение Акуловского водопроводного канала;
- система водоотвода поверхностного стока с дорожного полотна с последующей его очисткой на локальных очистных сооружениях до установленных гигиенических нормативов;
- установка шумозащитных экранов и шумозащитного остекления на участках планируемой автомобильной дороги, проходящих по селитебным территориям;
- рекультивация нарушенных земель;
- регулярная уборка автомобильной дороги и ликвидация стихийных свалок, образующихся вдоль обочин.

Информация о необходимости осуществления мероприятий по защите территории

от чрезвычайных ситуаций природного и техногенного характера, в том числе по обеспечению пожарной безопасности и гражданской обороне.

Территория, в отношении которой осуществляется разработка проекта планировки, не попадает в зоны возможного радиоактивного, химического, биологического заражения и зоны действия поражающих факторов при авариях на потенциально опасных объектах, а также в зоны возможного затопления.

Технические параметры планируемой автомобильной дороги обеспечат беспрепятственную эвакуацию из зоны возможной чрезвычайной ситуации, а также ввод аварийно-спасательных формирований и проведение неотложных аварийно-восстановительных работ в случае возникновения чрезвычайной ситуации на территории, в отношении которой осуществляется разработка проекта планировки.

В случае возникновения пожара (дорожно-транспортные происшествия, аварии на магистральном газопроводе-отводе и др.) на территории, в отношении которой осуществляется разработка проекта планировки, время прибытия первого подразделения пожарной команды к месту возникновения возможной чрезвычайной ситуации не превысит 10 минут. Ближайшая пожарная часть (ПЧ-112) находится в д. Челобитьево городского округа Мытищи на расстоянии 7 км от места пересечения автомобильной дороги «Виноградово – Болтино – Тарасовка» с магистральным газопроводом-отводом к КРП-17.

Обоснование количества и мест размещения защитных сооружений гражданской обороны не предусматривается в связи с отсутствием постоянно проживающего населения на территории, в отношении которой осуществляется разработка проекта планировки.

Оповещение об угрозе возникновения или при возникновении чрезвычайной ситуации на территории, в отношении которой осуществляется разработка проекта планировки, предусматривается по существующим каналам связи: экстренные мобильные номера всех операторов сотовой связи, служба аварийных комиссаров, специальные терминалы экстренной связи (при наличии).

Мероприятия, учитывающие специфику размещения на территории, в отношении которой осуществляется разработка проекта планировки, магистрального газопровода-отвода разрабатываются на последующих стадиях проектирования в соответствии с требованиями ГОСТ Р 55201-2012 «Порядок разработки перечня мероприятий по гражданской обороне, мероприятий по предупреждению чрезвычайных ситуаций природного и техногенного характера при проектировании объектов капитального строительства», а именно:

на пересечениях участка магистрального газопровода-отвода через автомобильные дороги I-V категории предусмотреть переходы участков трубопровода в защитном футляре с устройством вытяжной свечи;

на вытяжной свече предусмотреть устройство узла загазованности межтрубного пространства;

предусмотреть угол пересечения газопровода с планируемой автомобильной дорогой близкий к 90°;

и др.

Для обеспечения требуемых условий эксплуатации и соответствующих параметров по надежности функционирования существующих инженерных коммуникаций предусмотрено реконструкция участка магистрального газопровода-отвода к КРП-17.

В соответствии с Правилами охраны магистральных трубопроводов² магистральный газопровод-отвод относится к объектам повышенного риска.

На последующих стадиях проектирования предприятия и организации, получившие письменное разрешение на проведение в охранных зонах трубопроводов работ, обязаны

² «Правила охраны магистральных трубопроводов» утверждены Министерством топлива и энергетики России 29.04.1992, постановлением Федерального горного и промышленного надзора России от 22.04.1992 № 9 (с изменениями от 23.11.1994) вместе с «Положением о взаимоотношениях предприятий, коммуникации которых проходят в одном техническом коридоре или пересекаются».

выполнять их с соблюдением условий, обеспечивающих сохранность трубопроводов и опознавательных знаков, и несут ответственность за повреждение последних.

**Перечень координат характерных точек красных линий
(приложение к чертежам красных линий)**

Перечень координат характерных точек красных линий (на первую и вторую очередь развития территории), который является неотъемлемым приложением к чертежам красных линий, представлен в таблице 24 в системе координат МСК-50.

Таблица 24

Точка	X	Y
1	491448,46	2193344,28
2	491453,26	2193341,97
3	491489,12	2193416,35
4	491512,70	2193466,57
5	491545,74	2193510,99
6	491601,86	2193574,26
7	491613,56	2193589,29
8	491623,66	2193605,48
9	491629,71	2193627,98
10	491719,57	2193606,07
11	491727,87	2193638,97
12	491701,25	2193647,09
13	491666,10	2193661,88
14	491645,80	2193688,19
15	491640,47	2193688,38
16	491640,76	2193693,77
17	491638,20	2193720,25
18	491631,74	2193746,01
19	491620,10	2193774,12
20	491632,80	2193802,16
21	491639,12	2193814,96
22	491639,06	2193815,99
23	491639,76	2193817,54
24	491638,71	2193822,12
25	491638,42	2193827,10
26	491645,04	2193840,53
27	491660,63	2193872,11
28	491661,62	2193874,12
29	491624,42	2193891,39
30	491590,81	2193823,29
31	491566,37	2193834,35
32	491548,50	2193845,99
33	491524,48	2193856,95
34	491501,94	2193863,74
35	491480,10	2193868,24
36	491420,32	2193877,75
37	491391,36	2193885,26
38	491402,00	2193896,08
39	491394,47	2193903,21
40	491382,10	2193892,02

Точка	X	Y
41	491380,54	2193893,45
42	491372,49	2193892,78
43	491356,99	2193900,01
44	491336,08	2193915,13
45	491304,29	2193941,97
46	491270,32	2193971,56
47	491221,29	2194023,29
48	491200,14	2194050,24
49	491185,80	2194070,25
50	491192,64	2194087,30
51	491190,83	2194088,04
52	491192,24	2194091,54
53	491191,36	2194092,69
54	491192,58	2194095,57
55	491191,25	2194096,14
56	491189,53	2194096,86
57	491188,02	2194097,50
58	491186,16	2194098,29
59	491187,73	2194101,95
60	491183,84	2194103,60
61	491194,50	2194128,77
62	491181,56	2194134,31
63	491175,34	2194119,77
64	491174,36	2194120,66
65	491157,43	2194115,92
66	491157,54	2194119,60
67	491150,41	2194119,81
68	491150,06	2194119,58
69	491129,71	2194153,70
70	491111,14	2194189,48
71	491094,44	2194226,28
72	491079,71	2194263,91
73	491066,99	2194302,27
74	491062,03	2194320,37
75	491076,23	2194355,99
76	491082,30	2194393,85
77	491079,94	2194432,13
78	491069,28	2194468,97
79	491055,78	2194502,02
80	491037,05	2194558,91

Точка	X	Y
81	491026,44	2194617,85
82	491024,34	2194652,81
83	491014,06	2194840,37
84	491046,19	2194842,22
85	491043,03	2194897,12
86	491019,75	2194895,78
87	491018,58	2194915,15
88	491009,36	2194933,72
89	491007,44	2194958,36
90	491003,30	2195011,49
91	491047,19	2195014,13
92	491041,60	2195106,96
93	491003,54	2195104,67
94	491003,54	2195104,68
95	491013,51	2195223,78
96	491013,85	2195255,58
97	491011,60	2195289,07
98	491007,17	2195320,71
99	490975,61	2195462,99
100	490966,52	2195614,16
101	490963,70	2195661,00
102	490953,67	2195827,82
103	490950,63	2195883,58
104	490948,22	2195939,28
105	490946,44	2195995,01
106	490945,28	2196050,75
107	490944,75	2196106,50
108	490944,85	2196162,25
109	490945,57	2196218,00
110	490946,41	2196253,09
111	490946,91	2196273,73
112	490948,89	2196329,45
113	490951,49	2196385,14
114	490954,71	2196440,80
115	490961,44	2196514,60
116	490963,30	2196539,64
117	490968,13	2196607,51
118	490973,85	2196662,96
119	490980,19	2196718,35
120	490987,16	2196773,67
121	490994,74	2196828,90
122	490996,17	2196838,53
123	490999,68	2196862,11
124	491000,64	2196868,55
125	491001,79	2196876,28
126	491002,95	2196884,05
127	491004,78	2196895,46
128	491035,55	2196890,59
129	491037,38	2196892,04

Точка	X	Y
130	491044,72	2196890,93
131	491045,80	2196898,72
132	491046,69	2196905,16
133	491051,88	2196942,66
134	491056,64	2196977,05
135	491022,03	2196981,84
136	491019,60	2196996,55
137	491022,37	2197009,49
138	491028,61	2197038,67
139	491029,59	2197043,25
140	491032,47	2197055,39
141	491041,72	2197094,42
142	491052,57	2197177,94
143	491082,14	2197286,22
144	491104,88	2197370,84
145	491119,36	2197423,60
146	491121,28	2197430,61
147	491120,05	2197431,37
148	491117,40	2197434,87
149	491118,03	2197439,32
1448	491127,87	2197455,82
150	491131,52	2197472,10
151	491149,70	2197467,59
152	491256,91	2197442,11
153	491276,62	2197437,02
154	491263,58	2197470,20
155	491156,93	2197496,70
156	491138,10	2197501,38
157	491143,99	2197527,64
158	491162,51	2197599,17
159	491172,86	2197623,26
160	491202,37	2197717,32
161	491229,50	2197813,74
162	491228,32	2197816,57
163	491228,32	2197839,16
164	491230,12	2197843,54
165	491234,50	2197845,34
166	491238,39	2197845,35
167	491270,25	2197958,59
168	491302,64	2198051,29
169	491324,22	2198125,22
170	491331,44	2198149,92
171	491353,75	2198229,76
172	491378,83	2198290,55
173	491383,87	2198302,01
174	491385,06	2198307,03
175	491385,99	2198306,81
176	491389,08	2198313,84
177	491415,24	2198348,04

Точка	X	Y
178	491436,50	2198371,79
179	491472,43	2198416,09
180	491477,04	2198415,65
181	491478,35	2198417,40
182	491492,14	2198414,03
183	491517,97	2198407,70
184	491536,50	2198440,06
185	491548,56	2198484,51
186	491559,79	2198526,26
187	491584,20	2198558,26
188	491610,12	2198592,23
189	491613,06	2198596,08
190	491655,62	2198651,88
191	491657,93	2198654,91
192	491665,30	2198649,60
193	491674,09	2198660,14
194	491683,33	2198673,27
195	491685,27	2198675,77
196	491693,08	2198686,16
197	491699,27	2198694,29
198	491716,04	2198716,35
199	491733,94	2198740,04
200	491733,95	2198740,05
201	491739,29	2198746,95
202	491741,17	2198749,38
203	491759,51	2198773,45
204	491759,81	2198773,84
205	491772,42	2198790,47
206	491779,30	2198804,33
207	491780,43	2198805,97
208	491796,90	2198827,56
209	491794,91	2198829,02
210	491834,45	2198882,16
211	491851,27	2198902,57
212	491854,45	2198906,43
213	491872,75	2198928,64
214	491891,16	2198950,98
215	491894,34	2198954,84
216	491913,66	2198978,29
217	491924,84	2199005,65
218	491906,34	2199019,16
219	491898,49	2199047,86
220	491882,41	2199059,49
221	491869,26	2199041,34
222	491868,96	2199040,88
223	491843,47	2199011,96
224	491844,31	2198995,87
225	491844,34	2198995,24
226	491844,29	2198995,17

Точка	X	Y
227	491819,56	2198961,27
228	491807,81	2198953,64
229	491786,59	2198924,57
230	491782,91	2198911,04
231	491754,86	2198872,55
232	491746,90	2198869,38
233	491746,43	2198869,36
234	491741,23	2198869,12
235	491734,83	2198871,10
236	491692,62	2198910,89
237	491577,76	2198943,50
238	491551,91	2198976,02
239	491546,78	2198982,47
240	491561,82	2199046,26
241	491593,49	2199167,76
242	491595,77	2199179,19
243	491595,65	2199179,22
244	491596,52	2199182,44
245	491596,43	2199182,47
246	491593,86	2199183,16
247	491594,59	2199185,86
248	491596,98	2199185,22
249	491602,30	2199211,86
250	491604,42	2199219,98
251	491637,58	2199347,23
252	491667,27	2199450,90
253	491694,45	2199550,22
254	491734,30	2199693,74
255	491737,82	2199703,00
256	491745,52	2199727,96
257	491763,98	2199794,38
258	491772,02	2199828,33
259	491780,31	2199866,13
260	491802,24	2199931,65
261	491822,15	2199981,29
262	491843,50	2200026,50
263	491849,23	2200040,17
264	491849,23	2200040,18
265	491850,98	2200044,36
266	491869,53	2200091,81
267	491886,71	2200144,78
268	491891,84	2200160,58
269	491893,25	2200164,92
270	491902,26	2200197,64
271	491907,90	2200221,38
272	491913,09	2200246,78
273	491917,48	2200272,36
274	491921,09	2200298,10
275	491922,21	2200309,42

Точка	X	Y
276	491923,67	2200324,25
277	491924,83	2200348,83
278	491924,93	2200352,25
279	491925,25	2200369,99
280	491925,49	2200373,96
281	491924,91	2200400,82
282	491926,45	2200410,20
283	491927,82	2200409,89
284	491927,84	2200410,95
285	491927,95	2200416,95
286	491924,46	2200417,01
287	491922,69	2200441,24
288	491921,38	2200458,62
289	491915,96	2200501,46
290	491908,47	2200543,37
291	491898,85	2200586,98
292	491888,40	2200629,79
293	491848,15	2200791,39
294	491840,42	2200860,94
295	491864,47	2200880,01
296	491862,70	2200918,62
297	491849,54	2200981,85
298	491795,64	2201077,48
299	491766,98	2201106,92
300	491757,79	2201143,73
301	491727,64	2201264,74
302	491705,92	2201351,24
303	491697,64	2201393,76
304	491697,41	2201395,55
305	491697,00	2201397,02
306	491694,38	2201410,47
307	491683,10	2201449,20
308	491665,21	2201504,69
309	491658,55	2201523,48
310	491650,52	2201548,14
311	491628,60	2201610,49
312	491624,40	2201651,97
313	491636,76	2201688,86
314	491650,27	2201712,06
315	491677,31	2201740,23
316	491711,38	2201756,66
317	491746,48	2201763,81
318	491780,88	2201760,48
319	491844,51	2201748,68
320	491884,16	2201743,73
321	491942,37	2201741,41
322	491991,35	2201743,15
323	492040,18	2201745,78
324	492088,77	2201751,30

Точка	X	Y
325	492136,94	2201759,69
326	492146,78	2201762,01
327	492184,54	2201770,93
328	492231,38	2201784,96
329	492278,14	2201802,03
330	492319,16	2201819,01
331	492359,40	2201836,61
332	492408,57	2201858,31
333	492451,77	2201877,37
334	492509,22	2201902,72
335	492548,47	2201920,04
336	492602,45	2201943,85
337	492613,09	2201937,43
338	492615,90	2201908,35
339	492636,46	2202033,07
340	492599,88	2202055,48
341	492613,73	2202076,88
342	492662,31	2202068,01
343	492544,03	2202078,35
344	492587,78	2202004,20
345	492587,73	2202003,90
346	492587,58	2202003,49
347	492582,02	2201988,40
348	492339,70	2201881,47
349	492299,98	2201864,10
350	492260,36	2201847,70
351	492215,93	2201831,49
352	492173,87	2201818,89
353	492166,06	2201816,92
354	492145,80	2201812,14
355	492127,10	2201807,72
356	492081,79	2201799,82
357	492036,09	2201794,63
358	491990,16	2201792,15
359	491944,17	2201792,40
360	491898,27	2201795,38
361	491842,99	2201801,94
362	491771,44	2201818,64
363	491713,30	2201835,55
364	491666,15	2201851,09
365	491671,04	2201872,65
366	491632,86	2201885,20
367	491510,17	2201947,54
368	491498,93	2201951,70
369	491484,95	2201951,82
370	491479,56	2201949,93
371	491453,09	2201990,97
372	491425,33	2202030,87
373	491322,65	2202174,78

Точка	X	Y
374	491322,58	2202174,88
375	491315,72	2202185,80
376	491315,01	2202186,92
377	491301,83	2202203,99
378	491277,69	2202229,41
379	491267,81	2202239,81
380	491239,64	2202278,79
381	491236,80	2202282,73
382	491236,79	2202282,75
383	491217,06	2202319,84
384	491197,25	2202352,97
385	491176,11	2202396,92
386	491154,73	2202449,03
387	491154,73	2202449,04
388	491154,26	2202450,19
389	491154,26	2202450,20
390	491114,98	2202544,33
391	491110,48	2202557,25
392	491105,30	2202572,01
393	491090,71	2202613,63
394	491071,48	2202672,44
395	491054,56	2202729,54
396	491039,11	2202790,93
397	491017,78	2202886,52
398	491008,22	2202952,14
399	491001,37	2203008,48
400	490992,66	2203082,85
401	490982,87	2203157,63
402	490972,29	2203231,75
403	490950,74	2203364,08
404	490956,25	2203364,54
405	490955,78	2203368,26
406	490955,78	2203368,38
407	490955,77	2203368,39
408	490932,18	2203554,56
409	490926,32	2203600,77
410	490917,63	2203669,41
411	490912,33	2203831,91
412	490942,33	2203863,44
413	490943,04	2203893,46
414	490951,92	2203916,95
415	490949,10	2203964,82
416	490915,91	2204071,84
417	490894,46	2204111,37
418	490890,78	2204126,73
419	490890,36	2204215,61
420	490906,37	2204250,10
421	490937,99	2204262,56
422	490972,09	2204304,71

Точка	X	Y
423	491011,04	2204317,67
424	491038,37	2204308,80
425	491051,23	2204335,92
426	491042,17	2204340,21
427	491020,85	2204350,31
428	491025,00	2204362,14
429	490993,59	2204374,85
430	490971,60	2204388,63
431	490963,81	2204404,04
432	490941,05	2204429,82
433	490928,64	2204437,82
434	490909,03	2204460,40
435	490911,98	2204485,17
436	490908,56	2204496,40
437	490915,24	2204532,52
438	490971,34	2204750,93
439	491005,39	2204867,27
440	491039,79	2204986,38
441	491040,31	2204987,43
442	491047,05	2205001,13
443	491047,22	2205001,47
444	491056,02	2205019,36
445	491056,74	2205020,84
446	491081,30	2205070,76
447	491113,21	2205128,18
448	491153,90	2205200,09
449	491240,50	2205351,10
450	491275,99	2205412,99
451	491310,00	2205393,49
452	491346,26	2205456,73
453	491312,26	2205476,23
454	491324,26	2205497,15
455	491330,00	2205505,83
456	491356,91	2205541,91
457	491382,04	2205572,35
458	491418,24	2205615,03
459	491448,30	2205647,61
460	491485,21	2205689,34
461	491503,61	2205711,93
462	491519,35	2205732,66
463	491539,92	2205761,97
464	491559,08	2205792,03
465	491606,02	2205878,85
466	491628,62	2205958,44
467	491649,69	2206036,22
468	491655,15	2206062,69
469	491658,27	2206077,82
470	491728,65	2206256,89
471	491734,99	2206277,92

Точка	X	Y
472	491741,59	2206302,99
473	491748,74	2206334,61
474	491755,06	2206367,97
475	491756,20	2206376,90
476	491758,43	2206394,57
477	491761,36	2206417,72
478	491763,91	2206443,55
479	491766,35	2206475,74
480	491767,16	2206501,88
481	491767,01	2206540,68
482	491766,33	2206560,22
483	491764,64	2206586,22
484	491762,01	2206612,19
485	491758,62	2206637,93
486	491753,80	2206670,35
487	491745,35	2206715,31
488	491765,27	2206756,49
489	491789,02	2206781,91
490	491798,33	2206791,88
491	491888,60	2206888,50
492	491946,13	2206956,43
493	491990,83	2207007,36
494	491996,99	2207008,09
495	491966,59	2207032,59
496	491969,64	2207023,00
497	491968,71	2207021,35
498	491940,39	2206988,63
499	491934,39	2206981,67
500	491930,26	2206976,91
501	491905,77	2206948,70
502	491900,03	2206942,33
503	491900,93	2206941,47
504	491857,67	2206897,14
505	491807,18	2206843,46
506	491777,30	2206812,25
507	491776,58	2206812,95
508	491754,12	2206789,49
509	491745,45	2206797,79
510	491668,09	2207001,27
511	491662,87	2207009,84
512	491646,56	2207036,71
513	491645,43	2207036,23
514	491641,53	2207036,20
515	491638,79	2207038,88
516	491629,95	2207059,45
517	491629,88	2207063,29
518	491630,87	2207064,31
519	491518,32	2207341,63
520	491487,82	2207418,92

Точка	X	Y
521	491486,73	2207418,52
522	491480,82	2207434,46
523	491481,57	2207434,74
524	491475,16	2207450,99
525	491469,56	2207465,51
526	491467,47	2207471,02
527	491464,47	2207478,65
528	491458,94	2207492,53
529	491458,38	2207493,94
530	491452,65	2207508,44
1450	491450,77	2207512,96
1451	491453,27	2207513,00
531	491450,76	2207512,97
532	491438,25	2207542,86
533	491426,73	2207572,45
534	491426,68	2207572,54
535	491408,20	2207617,49
536	491399,31	2207640,14
537	491391,61	2207660,38
538	491383,13	2207682,67
539	491380,56	2207681,74
540	491376,67	2207681,96
541	491374,11	2207684,80
542	491366,61	2207705,91
543	491366,79	2207709,74
544	491369,68	2207712,36
545	491371,58	2207713,04
546	491345,57	2207781,44
547	491340,08	2207795,91
548	491341,14	2207797,70
549	491344,10	2207800,26
550	491347,41	2207802,22
551	491374,94	2207812,36
552	491391,74	2207818,55
553	491419,77	2207828,87
554	491423,64	2207830,29
555	491430,43	2207832,79
556	491432,37	2207829,75
557	491441,41	2207819,92
558	491448,12	2207823,02
559	491448,39	2207833,13
560	491448,81	2207840,74
561	491450,24	2207842,90
1452	491457,41	2207845,19
1453	491462,30	2207846,33
1454	491465,57	2207845,71
562	491336,44	2207880,03
563	491331,00	2207895,13
564	491334,11	2207896,33

Точка	X	Y
565	491330,90	2207904,73
566	491327,95	2207903,60
567	491324,32	2207913,66
568	491356,22	2207942,06
569	491346,34	2207954,70
570	491339,02	2207964,06
571	491330,63	2207974,79
572	491322,27	2207985,49
573	491293,11	2208005,67
574	491265,05	2207996,05
575	491213,26	2208127,26
576	491203,72	2208150,75
577	491163,90	2208247,86
578	491148,97	2208317,26
579	491143,91	2208339,51
580	491139,66	2208358,26
581	491134,39	2208376,95
582	491115,81	2208428,53
583	491109,03	2208445,90
584	491099,73	2208467,27
585	491094,31	2208479,48
586	491057,45	2208553,84
587	491010,31	2208622,02
588	491044,31	2208638,07
589	491100,34	2208659,52
590	491137,28	2208678,98
591	491134,34	2208684,76
592	491126,81	2208699,59
593	491138,05	2208705,95
594	491165,35	2208721,39
595	491188,02	2208734,21
596	491201,40	2208739,28
597	491207,05	2208729,08
598	491218,75	2208735,90
599	491211,02	2208749,08
600	491230,53	2208763,65
601	491244,52	2208776,44
602	491245,85	2208777,66
603	491254,97	2208784,54
604	491262,89	2208790,52
605	491246,90	2208814,31
606	491241,38	2208810,80
607	491238,76	2208814,18
608	491231,43	2208821,17
609	491182,35	2208793,05
610	491172,57	2208787,45
611	491171,17	2208786,64
612	491169,51	2208780,91
613	491176,60	2208769,70

Точка	X	Y
614	491170,33	2208766,08
615	491127,48	2208741,34
616	491109,64	2208768,19
617	491105,05	2208775,11
618	491074,42	2208765,55
619	491087,42	2208751,46
620	491066,78	2208741,28
621	490979,16	2208698,07
622	490974,98	2208710,18
623	490974,97	2208710,18
624	490971,45	2208708,18
625	490966,79	2208716,40
626	490971,83	2208719,26
627	490967,94	2208730,54
628	490951,69	2208760,04
629	490931,94	2208788,04
630	490919,82	2208803,51
631	490926,37	2208882,19
632	490925,48	2208884,17
633	490925,97	2208884,82
634	490954,75	2208862,92
635	490964,94	2208875,41
636	490941,19	2208901,26
637	490940,82	2208904,45
638	490946,20	2208910,94
639	490940,53	2208915,33
640	490937,98	2208912,23
641	490933,36	2208911,70
642	490908,22	2208954,90
643	490908,17	2208958,11
644	490918,66	2208972,15
645	490926,10	2208979,97
646	490921,78	2208987,79
647	490916,66	2208985,10
648	490909,19	2208980,13
649	490900,19	2208975,46
650	490896,68	2208981,81
651	490886,98	2208976,78
652	490882,46	2208974,44
653	490878,97	2208981,31
654	490872,43	2208994,16
655	490868,55	2209001,87
656	490853,63	2209039,75
657	490844,02	2209069,57
658	490841,21	2209078,30
659	490841,66	2209086,37
660	490846,72	2209097,85
661	490848,56	2209099,60
662	490882,84	2209130,38

Точка	X	Y
663	490904,47	2209147,25
664	490290,24	2208457,86
665	490332,44	2208487,54
666	490377,94	2208524,29
667	490438,44	2208577,04
668	490514,82	2208651,29
669	490547,44	2208686,54
670	490552,19	2208693,04
671	490581,95	2208741,31
672	490582,91	2208742,75
673	490618,63	2208762,75
674	490674,84	2208783,46
675	490742,24	2208780,26
676	490796,82	2208767,50
677	490830,86	2208751,43
678	490862,32	2208730,40
679	490891,35	2208699,20
680	490913,20	2208665,85
681	490506,48	2208482,22
682	490539,83	2208407,79
683	490712,87	2208481,05
684	490728,21	2208452,89
685	490740,57	2208457,24
686	490758,82	2208409,94
687	490761,92	2208403,00
688	490795,16	2208329,46
689	490797,87	2208326,67
690	490798,78	2208326,40
691	490800,77	2208321,85
692	490801,46	2208314,87
693	490809,33	2208297,74
694	490823,12	2208267,73
695	490835,75	2208238,84
697	490841,89	2208217,81
698	490909,59	2208240,34
699	490922,66	2208250,07
700	490948,40	2208259,25
701	490999,31	2208278,66
702	491004,56	2208276,76
703	491008,93	2208270,34
711	491197,02	2207952,75
712	491212,62	2207913,27
713	491217,39	2207901,20
714	491221,87	2207889,87
715	491230,63	2207867,70
716	491231,62	2207865,20
717	491244,17	2207833,46
718	491245,49	2207830,13
719	491272,68	2207755,11

Точка	X	Y
720	491273,03	2207754,15
721	491285,63	2207717,82
722	491286,15	2207716,32
723	491289,78	2207706,16
724	491299,83	2207677,99
725	491307,45	2207656,80
726	491309,28	2207651,70
727	491311,35	2207645,95
728	491311,67	2207646,07
729	491314,92	2207637,02
730	491316,52	2207633,31
731	491316,28	2207633,22
732	491316,32	2207633,12
733	491319,04	2207634,12
734	491321,19	2207629,24
735	491311,63	2207625,59
736	491307,18	2207623,88
737	491311,85	2207612,54
738	491325,86	2207617,91
739	491327,25	2207614,44
740	491338,18	2207587,29
741	491338,09	2207579,61
742	491361,35	2207516,57
743	491360,84	2207506,56
744	491365,91	2207506,60
745	491367,01	2207503,74
746	491368,26	2207500,45
747	491370,97	2207493,37
748	491370,97	2207493,36
749	491376,02	2207480,16
750	491377,33	2207475,20
751	491376,09	2207462,20
752	491384,01	2207455,47
753	491388,44	2207456,53
754	491406,48	2207403,02
755	491416,60	2207373,01
756	491407,40	2207369,94
757	491407,54	2207364,69
758	491407,78	2207355,92
759	491417,36	2207336,37
760	491426,55	2207317,61
761	491426,71	2207314,78
762	491424,06	2207314,59
763	491425,06	2207300,63
764	491433,82	2207301,26
765	491440,03	2207301,70
766	491444,22	2207288,05
767	491449,36	2207271,32
768	491450,43	2207271,23

Точка	X	Y
769	491460,66	2207245,99
770	491469,00	2207219,29
771	491470,65	2207214,42
772	491460,35	2207214,38
773	491460,40	2207200,38
774	491472,35	2207200,43
775	491491,75	2207141,83
776	491518,54	2207059,63
777	491531,18	2207022,51
778	491555,35	2206959,53
779	491556,59	2206956,25
780	491561,34	2206943,62
781	491547,81	2206939,92
782	491550,43	2206930,22
783	491564,90	2206934,22
784	491572,92	2206897,59
785	491577,02	2206876,71
786	491545,42	2206872,29
787	491565,07	2206801,96
788	491594,08	2206679,98
789	491605,21	2206632,01
790	491604,36	2206631,49
791	491610,01	2206620,16
792	491613,56	2206622,43
793	491615,35	2206619,98
794	491647,06	2206643,15
795	491670,79	2206668,50
796	491672,78	2206629,63
797	491675,92	2206563,50
798	491674,46	2206526,86
799	491674,21	2206520,61
800	491674,10	2206519,36
801	491669,71	2206471,68
802	491610,14	2206160,97
803	491601,91	2206137,25
804	491591,57	2206102,65
805	491583,61	2206088,11
806	491572,37	2206067,56
807	491557,26	2206048,17
808	491155,83	2205348,20
809	491091,41	2205235,87
810	491070,64	2205199,53
811	491050,02	2205162,71
812	491022,45	2205110,96
813	491003,64	2205073,45
814	490995,50	2205057,23
815	490995,35	2205056,93
816	490994,78	2205055,07
817	490988,65	2205035,19

Точка	X	Y
818	490988,55	2205035,01
819	490980,91	2205020,56
820	490949,71	2204961,53
821	490918,12	2204906,63
822	490905,30	2204880,10
823	490877,19	2204820,09
824	490858,70	2204772,24
825	490845,67	2204729,63
826	490833,50	2204680,30
827	490821,82	2204611,06
828	490808,06	2204546,61
829	490793,59	2204508,31
830	490769,20	2204468,77
831	490739,65	2204443,56
832	490711,55	2204421,45
833	490672,60	2204406,61
834	490620,61	2204399,87
835	490515,38	2204404,76
836	490397,63	2204415,31
837	490393,06	2204411,16
838	490350,59	2204414,40
839	490346,58	2204361,95
840	490606,90	2204336,26
841	490605,09	2204299,79
842	490709,26	2204290,30
843	490718,09	2204280,29
844	490755,71	2204253,10
845	490765,50	2204220,42
846	490773,69	2204214,56
847	490773,74	2204167,26
848	490780,88	2204108,21
849	490778,96	2204029,81
850	490754,32	2204001,15
851	490749,89	2203952,15
852	490755,61	2203916,31
853	490771,78	2203881,47
854	490810,88	2203771,44
855	490835,61	2203741,62
856	490836,16	2203737,60
857	490831,48	2203737,06
858	490832,18	2203731,09
859	490836,99	2203731,66
860	490838,90	2203717,99
861	490864,32	2203517,30
862	490827,78	2203512,04
863	490839,27	2203432,14
864	490874,47	2203437,21
865	490884,58	2203357,30
866	490907,68	2203166,77

Точка	X	Y
867	490919,38	2203079,37
868	490936,97	2202950,13
869	490952,20	2202861,72
870	490968,01	2202787,05
871	490989,58	2202700,49
872	491014,74	2202615,11
873	491022,28	2202591,36
874	491024,21	2202585,42
875	491030,98	2202566,37
876	491035,04	2202557,21
877	491036,54	2202553,61
878	491051,56	2202517,71
879	491073,80	2202464,59
880	491072,82	2202462,53
881	491071,67	2202460,13
882	491074,19	2202454,09
883	491074,19	2202454,08
884	491084,04	2202430,51
885	491130,86	2202330,17
886	491156,30	2202280,99
887	491171,94	2202252,67
888	491168,49	2202249,15
889	491178,39	2202231,09
890	491209,56	2202182,48
891	491287,90	2202051,41
892	491260,09	2202033,42
893	491263,64	2202027,97
894	491301,54	2201967,35
895	491305,25	2201961,41
896	491333,64	2201979,15
897	491347,42	2201957,68
898	491382,65	2201909,66
899	491401,16	2201880,91
906	491333,92	2201716,94
907	491334,44	2201696,92
908	491339,42	2201669,84
909	491348,51	2201643,87
910	491361,53	2201619,61
911	491378,14	2201597,66
912	491397,96	2201578,56
913	491420,50	2201562,76
914	491445,22	2201550,64
915	491471,51	2201542,49
916	491528,90	2201527,24
917	491564,76	2201504,31
918	491591,05	2201470,71
919	491603,38	2201428,78
920	491632,83	2201335,19
921	491648,95	2201282,78

Точка	X	Y
922	491655,20	2201257,71
923	491697,41	2201088,26
924	491703,62	2200979,76
925	491708,24	2200946,13
926	491723,85	2200883,92
927	491784,50	2200724,42
928	491789,48	2200550,69
929	491773,42	2200475,46
930	491771,95	2200470,38
931	491770,84	2200466,53
932	491765,34	2200447,49
933	491765,18	2200446,94
934	491765,16	2200446,94
935	491751,19	2200398,55
936	491742,56	2200370,54
937	491737,41	2200351,28
938	491734,59	2200340,71
939	491728,22	2200316,90
940	491718,33	2200295,34
941	491708,46	2200273,82
942	491698,56	2200252,25
943	491688,50	2200230,32
944	491678,61	2200208,77
945	491668,48	2200186,69
946	491655,44	2200158,22
947	491652,59	2200156,93
948	491649,47	2200156,86
949	491662,47	2200119,37
950	491677,42	2200112,78
951	491682,68	2200101,83
952	491529,27	2199527,49
953	491518,92	2199488,86
954	491433,76	2199170,10
955	491426,20	2199141,82
956	491413,68	2199137,85
957	491394,50	2199164,58
958	491390,98	2199170,42
959	491386,34	2199178,10
960	491385,19	2199180,01
961	491335,01	2199140,29
962	491334,97	2199140,06
963	491334,80	2199139,14
964	491334,14	2199135,64
965	491331,32	2199135,64
966	491328,31	2199119,25
967	491323,94	2199096,81
968	491319,58	2199074,33
969	491315,31	2199052,37
970	491311,13	2199030,89

Точка	X	Y
971	491307,05	2199009,88
972	491303,05	2198989,28
973	491299,13	2198969,11
974	491295,19	2198948,82
975	491291,11	2198927,82
976	491286,85	2198905,91
977	491282,38	2198882,89
978	491277,66	2198858,65
979	491272,68	2198833,02
980	491267,37	2198805,69
981	491261,66	2198776,29
982	491265,41	2198771,44
983	491264,80	2198768,18
984	491262,40	2198755,47
985	491257,91	2198754,12
986	491257,63	2198752,41
987	491255,98	2198742,25
988	491253,09	2198731,86
989	491252,51	2198730,01
990	491246,98	2198703,58
991	491241,46	2198677,15
992	491235,93	2198650,73
993	491238,76	2198650,20
994	491234,03	2198628,67
995	491229,30	2198607,16
996	491223,94	2198582,75
997	491222,24	2198574,50
998	491214,41	2198536,49
999	491204,32	2198487,50
1000	491191,14	2198423,51
1001	491190,45	2198420,32
1002	491167,76	2198320,55
1003	491152,25	2198320,92
1004	491138,53	2198304,32
1005	491122,19	2198290,63
1006	491099,57	2198276,97
1007	491060,61	2198266,43
1008	491053,69	2198264,56
1009	490987,48	2198256,89
1010	490925,62	2198302,48
1011	490878,53	2198326,14
1012	490874,82	2198327,46
1013	490828,84	2198343,72
1014	490777,35	2198354,94
1015	490724,86	2198359,62
1016	490643,72	2198361,74
1017	490643,71	2198361,74
1018	490612,11	2198362,57
1019	490609,47	2198383,89

Точка	X	Y
1020	490588,46	2198378,20
1021	490491,68	2198380,73
1022	490463,77	2198381,46
1023	490394,67	2198383,26
1024	490321,47	2198388,93
1025	490316,44	2198389,64
1026	490300,21	2198376,79
1027	490259,71	2198382,51
1028	490181,03	2198397,43
1029	490130,04	2198404,64
1030	490132,75	2198281,65
1031	490155,27	2198281,20
1032	490218,57	2198278,36
1033	490284,13	2198277,38
1034	490297,00	2198275,92
1035	490399,01	2198271,32
1036	490481,10	2198254,02
1037	490535,43	2198231,22
1038	490567,83	2198209,66
1039	490576,56	2198221,48
1040	490646,33	2198164,25
1041	490712,28	2198104,51
1042	490721,13	2198096,51
1043	490726,90	2198091,30
1044	490768,78	2198053,73
1045	490845,22	2197988,77
1046	490875,23	2197959,62
1047	490886,40	2197949,21
1048	490898,32	2197939,60
1049	490928,59	2197903,87
1050	490929,24	2197899,29
1051	490925,99	2197895,92
1052	490938,86	2197883,69
1053	490959,59	2197905,51
1054	490971,91	2197915,25
1055	490973,80	2197912,20
1056	490981,75	2197913,23
1057	490986,04	2197919,00
1058	491020,20	2197950,61
1059	491010,93	2197962,49
1060	490993,16	2197969,14
1061	490973,29	2197959,51
1062	490945,93	2197957,44
1063	490867,65	2198018,82
1064	490777,71	2198089,37
1065	490773,09	2198093,58
1066	490748,88	2198115,58
1067	490753,75	2198120,95
1068	490735,88	2198137,09

Точка	X	Y
1069	490721,79	2198163,12
1070	490724,04	2198192,63
1071	490741,91	2198216,22
1072	490753,74	2198220,54
1073	491025,51	2198162,59
1074	491031,13	2198156,78
1075	491042,94	2198139,63
1076	491077,08	2198082,68
1077	491094,67	2198049,85
1078	491109,00	2198015,48
1079	491119,94	2197979,88
1080	491127,39	2197943,39
1081	491131,28	2197906,36
1082	491131,58	2197869,12
1083	491128,27	2197832,02
1084	491121,40	2197795,42
1085	491095,02	2197684,77
1086	491079,95	2197621,53
1087	491071,72	2197587,02
1088	491049,17	2197492,43
1089	491028,36	2197405,12
1090	491022,47	2197383,37
1091	491021,26	2197378,91
1092	491017,43	2197364,77
1093	491006,91	2197325,94
1094	490988,44	2197257,74
1095	490967,68	2197169,92
1096	490948,72	2197081,69
1097	490938,37	2197028,26
1098	490931,56	2196993,09
1099	490929,73	2196982,47
1100	490916,21	2196904,16
1101	490900,41	2196794,27
1102	490899,17	2196785,25
1103	490892,08	2196728,95
1104	490885,62	2196672,57
1105	490879,80	2196616,12
1106	490874,61	2196559,61
1107	490870,06	2196503,04
1108	490866,14	2196446,43
1109	490862,86	2196389,77
1110	490860,21	2196333,09
1111	490859,29	2196307,13
1112	490858,20	2196276,37
1113	490856,83	2196219,64
1114	490856,10	2196162,90
1115	490856,00	2196106,15
1116	490856,54	2196049,40
1117	490857,72	2195992,67

Точка	X	Y
1118	490859,53	2195935,95
1119	490861,49	2195879,23
1120	490864,07	2195822,68
1121	490870,47	2195716,34
1122	490872,53	2195672,68
1123	490871,72	2195628,98
1124	490868,05	2195585,43
1125	490861,54	2195542,21
1126	490835,18	2195405,48
1127	490826,99	2195349,20
1128	490823,98	2195292,40
1129	490826,20	2195235,57
1130	490833,61	2195179,19
1131	490907,92	2194762,76
1132	490916,08	2194692,48
1133	490921,27	2194597,35
1134	490920,95	2194550,63
1135	490914,89	2194504,31
1136	490903,20	2194459,08
1137	490886,04	2194415,63
1138	490863,68	2194374,61
1139	490836,46	2194336,64
1140	490804,78	2194302,30
1141	490786,31	2194277,59
1142	490701,19	2194213,48
1143	490640,51	2194168,31
1144	490605,34	2194137,82
1145	490564,87	2194096,49
1146	490534,60	2194062,46
1147	490539,66	2194058,47
1148	490525,34	2194040,28
1149	490424,23	2193888,75
1150	490458,12	2193866,14
1151	490519,49	2193953,26
1152	490558,59	2193998,75
1153	490601,06	2194041,11
1154	490670,55	2194098,23
1155	490720,32	2194131,71
1156	490772,52	2194161,26
1157	490826,84	2194186,72
1158	490854,69	2194197,87
1159	490967,47	2194240,52
1160	491007,86	2194251,50
1449	491011,07	2194243,04
1161	491018,17	2194222,87
1162	491022,22	2194213,70
1163	491028,09	2194198,26
1164	491038,45	2194176,95
1165	491041,82	2194169,32

Точка	X	Y
1166	491066,79	2194118,65
1167	491089,10	2194081,21
1168	491101,16	2194063,18
1169	491108,89	2194049,06
1170	491120,78	2194034,28
1171	491126,19	2194027,55
1172	491132,05	2194019,61
1173	491111,49	2193970,94
1174	491125,96	2193964,83
1175	491129,67	2193973,63
1176	491133,43	2193974,53
1177	491277,88	2193852,69
1178	491310,12	2193843,65
1179	491320,68	2193827,36
1180	491368,22	2193769,94
1181	491400,67	2193689,99
1182	491404,06	2193681,64
1183	491409,84	2193667,44
1184	491517,85	2193651,53
1185	491523,02	2193665,51
1186	491536,36	2193660,61
1187	491531,20	2193646,62
1188	491468,33	2193728,27
1189	491474,84	2193744,30
1190	491474,81	2193747,75
1191	491472,36	2193750,16
1192	491465,87	2193752,80
1193	491472,65	2193769,50
1194	491521,86	2193749,62
1195	491520,68	2193746,90
1196	491523,32	2193745,82
1197	491522,61	2193744,09
1198	491519,97	2193745,17
1199	491506,76	2193712,68
1200	490957,47	2194361,64
1201	490937,41	2194372,88
1202	490950,38	2194396,04
1203	490970,45	2194384,79
1204	490906,72	2195281,47
1205	490905,41	2195281,41
1206	490907,14	2195252,69
1207	490894,49	2195251,93
1208	490892,76	2195280,65
1209	490898,08	2195280,97
1210	490897,17	2195296,05
1211	490905,82	2195296,52
1212	490991,11	2195033,85
1213	490987,21	2195099,46
1214	491030,41	2195102,10

Точка	X	Y
1215	491034,36	2195036,44
1216	490890,59	2195381,76
1217	490867,64	2195381,64
1218	490867,50	2195408,18
1219	490888,99	2195408,29
1220	491002,65	2196903,43
1221	491003,77	2196910,38
1222	490998,50	2196911,29
1223	491003,71	2196941,55
1224	491029,88	2196937,34
1225	491027,45	2196922,23
1226	491028,24	2196918,88
1227	491031,18	2196917,08
1228	491038,09	2196915,97
1229	491035,23	2196898,19
1230	491119,41	2198167,63
1231	491134,33	2198169,17
1232	491133,09	2198181,13
1233	491118,17	2198179,58
1234	490886,57	2198194,57
1235	490801,56	2198213,83
1236	490806,10	2198234,39
1237	490891,41	2198215,17
1238	490780,37	2198286,52
1239	490754,26	2198291,27
1240	490758,38	2198313,90
1241	490784,49	2198309,15
1242	490693,51	2198165,81
1243	490693,00	2198240,55
1244	490641,17	2198261,72
1245	490589,87	2198253,80
1246	490591,13	2198253,02
1247	490648,66	2198206,03
1248	490445,21	2198333,03
1249	490477,58	2198331,51
1250	490477,20	2198323,54
1251	490444,83	2198325,06
1252	491513,86	2198850,21
1253	491513,54	2198850,29
1254	491509,17	2198833,86
1255	491509,49	2198833,78
1256	491499,38	2198798,38
1257	491483,38	2198742,42
1258	491479,03	2198721,05
1259	491459,09	2198623,23
1260	491449,83	2198578,60
1261	491435,72	2198514,88
1262	491428,81	2198488,06
1263	491428,43	2198486,58

Точка	X	Y
1264	491428,42	2198486,55
1265	491406,95	2198423,96
1266	491419,51	2198419,64
1267	491420,35	2198420,68
1268	491420,59	2198420,97
1269	491448,10	2198454,69
1270	491500,15	2198524,47
1271	491527,39	2198557,67
1272	491527,97	2198558,46
1273	491541,06	2198576,23
1274	491576,94	2198625,59
1275	491608,44	2198667,03
1276	491616,22	2198677,26
1277	491619,72	2198675,18
1278	491665,87	2198735,16
1279	491671,10	2198751,46
1280	491666,32	2198774,76
1281	491650,17	2198784,06
1282	491646,89	2198787,61
1283	491631,77	2198803,98
1284	491623,12	2198822,19
1285	491611,71	2198836,54
1286	491542,16	2198924,01
1287	491533,79	2198935,77
1288	491519,64	2198872,13
1289	491723,62	2198840,44
1290	491687,26	2198874,71
1291	491670,15	2198872,28
1292	491669,29	2198870,83
1293	491649,30	2198836,98
1294	491656,91	2198820,98
1295	491669,11	2198807,78
1296	491683,25	2198799,66
1297	491693,45	2198793,80
1298	491711,26	2198800,43
1299	491724,17	2198818,38
1300	491725,86	2198829,45
1301	491726,21	2200117,92
1302	491722,34	2200103,65
1303	491717,59	2200105,31
1304	491691,61	2200008,68
1305	491676,75	2199950,60
1306	491680,51	2199947,72
1307	491680,13	2199945,97
1308	491684,49	2199944,66
1309	491729,39	2199994,18
1310	491808,45	2200081,38
1311	491824,71	2200099,31
1312	491840,01	2200143,31

Точка	X	Y
1313	491856,08	2200202,37
1314	491859,65	2200219,75
1315	491856,91	2200238,16
1316	491824,94	2200280,77
1317	491849,54	2200403,06
1318	491848,11	2200413,01
1319	491840,72	2200419,82
1320	491834,26	2200422,57
1321	491824,05	2200424,57
1322	491813,91	2200422,24
1323	491805,60	2200415,99
1324	491800,55	2200406,89
1325	491793,31	2200383,26
1326	491828,49	2200949,29
1327	491821,93	2200975,63
1328	491806,36	2200971,76
1329	491812,93	2200945,41
1330	491816,31	2200946,25
1331	491820,67	2200928,62
1332	491831,96	2200931,37
1333	491560,78	2201762,61
1334	491605,58	2201782,95
1335	491602,87	2201788,92
1336	491602,79	2201792,45
1337	491605,29	2201794,95
1338	491611,17	2201797,32
1339	491605,20	2201812,12
1340	491598,32	2201809,35
1341	491594,97	2201809,34
1342	491592,54	2201811,66
1343	491584,49	2201829,39
1344	491539,70	2201809,04
1345	491446,58	2201834,22
1346	491433,78	2201826,39
1347	491437,43	2201820,43
1348	491450,23	2201828,26
1349	491435,87	2201996,82
1350	491419,47	2202021,68
1351	491408,76	2202014,31
1352	491425,05	2201989,66
1353	491324,21	2202050,52
1354	491298,06	2202033,74
1355	491322,14	2201996,20
1356	491327,01	2201999,33
1357	491329,32	2201995,72
1358	491334,48	2201999,02
1359	491332,16	2202002,63
1360	491347,08	2202012,20
1361	490783,89	2203904,12

Точка	X	Y
1362	490779,90	2203931,13
1363	490795,67	2203933,46
1364	490799,66	2203906,45
1365	490918,64	2203927,51
1366	490916,61	2203959,25
1367	490900,45	2203958,21
1368	490902,42	2203927,47
1369	490905,88	2203927,69
1370	490906,47	2203918,06
1371	490916,61	2203918,70
1372	490702,55	2204344,08
1373	490633,05	2204350,63
1374	490622,12	2204351,74
1375	490618,83	2204352,05
1376	490618,66	2204350,25
1377	490621,93	2204349,94
1378	490618,35	2204311,84
1379	490698,80	2204304,26
1380	491513,95	2205927,80
1381	491517,13	2205926,22
1382	491495,43	2205882,57
1383	491533,78	2205863,51
1384	491558,15	2205912,54
1385	491516,62	2205933,17
1386	491615,45	2206772,32
1387	491604,77	2206768,79
1388	491618,73	2206726,53
1389	491658,13	2206739,56
1390	491640,45	2206801,64
1391	491609,17	2206791,31
1392	491616,28	2206812,58
1393	491627,43	2206815,97
1394	491623,68	2206828,30
1395	491612,53	2206824,92
1396	491315,99	2207708,06
1397	491297,53	2207756,36
1398	491285,31	2207751,69
1399	491303,87	2207703,43
1400	490914,13	2208352,80
1401	490977,89	2208382,27
1402	490975,29	2208387,76
1403	490996,87	2208401,82

Точка	X	Y
1404	491015,29	2208409,01
1405	491019,44	2208407,47
1406	491047,88	2208337,22
1407	491057,96	2208317,13
1408	491067,23	2208311,34
1409	491068,24	2208309,37
1410	491091,06	2208264,87
1411	491088,44	2208263,66
1412	491090,84	2208258,51
1413	491093,62	2208259,87
1414	491116,50	2208215,26
1415	491125,59	2208197,53
1416	491180,20	2208052,13
1417	491176,78	2208040,82
1418	491190,16	2208005,60
1419	491189,81	2207999,42
1423	491022,87	2208282,84
1424	491013,17	2208302,05
1425	490949,29	2208276,80
1426	490919,32	2208264,94
1427	490858,63	2208240,95
1428	490837,60	2208286,43
1429	490828,28	2208306,57
1430	490831,28	2208307,97
1431	490828,79	2208313,33
1432	490896,52	2208517,55
1433	490876,21	2208561,03
1434	490923,03	2208584,14
1435	490944,43	2208540,78
1436	490825,51	2208534,77
1437	490873,26	2208557,31
1438	490944,27	2208405,29
1439	490939,43	2208392,03
1440	490824,38	2208338,84
1441	490811,10	2208343,72
1442	490776,29	2208419,02
1443	490742,37	2208494,67
1444	491118,54	2208707,82
1445	491078,92	2208687,77
1446	491091,29	2208663,76
1447	491130,37	2208683,90

Примечание к таблице 24:

В интервале характерных точек красных линий № 1 – 43, № 47, № 62 – 108, № 112 – 120, № 137, № 138, № 142 – 181, № 187 – 222, № 226 – 252, № 257 – 259, № 271 – 301, № 307 – 338, № 340, № 341, № 343 – 371, № 384, № 391 – 404, № 410 – 434, № 442 – 531, № 536 – 658, № 672 – 717, № 720 – 800, № 802 – 948, № 953 – 959, № 962 – 1005, № 1009 – 1271, № 1276 – 1280, № 1287 – 1292, № 1301 – 1446 координатное описание характерных точек существующих красных линий соответствует проекту планировки территории для размещения линейного объекта капитального строительства – автомобильной дороги Осташковское шоссе («Виноградово –

Болтино – Тарасовка»), утвержденному постановлением Правительства Московской области от 25.02.2014 № 91/6 «Об утверждении проекта планировки территории для размещения линейного объекта капитального строительства – автомобильной дороги Осташковское шоссе («Виноградово – Болтино – Тарасовка»));

в интервале характерных точек красных линий № 223 – 225 координатное описание характерных точек существующих красных линий соответствует документации по планировке (в составе: проекта планировки, проекта межевания и градостроительных планов земельных участков № 1 – 19) территории общей площадью 22,5 га, расположенной примерно в 400 м по направлению на юго-запад от ориентира – жилого дома, имеющего почтовый адрес: Московская область, Мытищинский район, городское поселение Мытищи, д. Болтино, д. 21, расположенного за пределами участка, для размещения комплексной застройки домами смешанного типа (среднеэтажными и многоэтажными) с объектами социальной и инженерной инфраструктуры (заказчик – ООО «СФД»)), утвержденному постановлением Администрации городского поселения Мытищи Мытищинского муниципального района Московской области от 09.07.2014 № 1025;

в интервале характерных точек красных линий № 949 – 952, № 960, № 961, № 1298 – 1300 координатное описание характерных точек существующих красных линий соответствует документации по планировке территории (в составе проекта планировки, проекта межевания и градостроительных планов земельных участков № 1 – 13 по проекту межевания) общей площадью 86,74 га, расположенной по адресу (местоположение) объекта: Московская обл., Мытищинский р-н, городское поселение Мытищи, восточнее д. Погорелки, для размещения комплексной многоэтажной и среднеэтажной жилой застройки с объектами социальной и инженерной инфраструктуры (заказчики – ООО «Гранель», Ватин А.Н.)), утвержденной постановлением Администрации городского поселения Мытищи Мытищинского муниципального района Московской области от 29.12.2014 № 2317;

в интервале характерных точек красных линий № 339, № 342 координатное описание характерных точек существующих красных линий соответствует проекту планировки территории для размещения линейного объекта капитального строительства – автомобильной дороги «Осташковское шоссе – д. Ульяновско» в Мытищинском муниципальном районе Московской области, утвержденному постановлением Правительства Московской области от 01.07.2015 № 507/24;

в интервале характерных точек красных линий № 662 – 671 координатное описание характерных точек существующих красных линий соответствует распоряжению Федерального дорожного агентства (Росавтодор) от 02.12.2015 № 2323-р «Об утверждении документации по планировке территории объекта «Реконструкция автомобильной дороги М-8 «Холмогоры» – от Москвы через Ярославль, Вологду до Архангельска на участке МКАД – Пушкино км 16 – км 47 в Московской области. Пусковой комплекс № 2, км 22+100 – км 29+500 (обход п. Тарасовка»);

в интервале характерных точек красных линий № 718, № 719 координатное описание характерных точек существующих красных линий соответствует документации по планировке территории (проект планировки территории, проект межевания территории) для строительства дополнительных главных железнодорожных путей и развития существующей инфраструктуры по объекту «Развитие железнодорожной инфраструктуры Московской железной дороги на Ярославском направлении. IV главный путь Мытищи – Пушкино, утвержденной распоряжением Федерального агентства железнодорожного транспорта от 21.10.2015 № ЕЛ-58-р.

Проект планировки территории для размещения линейного объекта капитального строительства – автомобильной дороги Осташковское шоссе («Виноградное – Болгино – Тарасовка»)

Проект планировки территории

УСЛОВНЫЕ ОБОЗНАЧЕНИЯ (ПРОДОЛЖЕНИЕ):

1 очередь	2 очередь	
617		зоны планируемого размещения линейного объекта (магистрального газопровода ООО «Газпром трансгаз Москва»), подлежащего реконструкции в связи с изменением его местоположения, с номерами характерных точек **
812		зоны планируемого размещения линейного объекта трубопроводного транспорта (магистрального газопровода ООО «Газпром трансгаз Москва» с номерами характерных точек**
1070		зоны планируемого размещения линейного объекта трубопроводного транспорта (магистрального газопровода ООО «Газпром трансгаз Москва»), подлежащего реконструкции в связи с изменением его местоположения (зона демонтажа), с номерами характерных точек **
15	17	зон планируемого размещения линий электропередачи КВЛ 500 кВ Ногинск - Бескудниково ПАО «ФСК ЕЭС», подлежащих реконструкции в связи с изменением их местоположения, с номерами характерных точек (соответствует охранным зонам, в соответствии с постановлением Правительства РФ от 24.02.2009 № 160 (ред. от 21.12.2018))
90	181	зон планируемого размещения линий электропередачи КВЛ 500 кВ Трубино - Бескудниково ПАО «ФСК ЕЭС», подлежащих реконструкции в связи с изменением их местоположения, с номерами характерных точек (соответствует охранным зонам в соответствии с постановлением Правительства РФ от 24.02.2009 № 160 (ред. от 21.12.2018))
263	130	зон планируемого размещения линий электропередачи КВЛ 500 кВ Белый Раст - Бескудниково ПАО «ФСК ЕЭС», подлежащих реконструкции в связи с изменением их местоположения, с номерами характерных точек (соответствует охранным зонам в соответствии с постановлением Правительства РФ от 24.02.2009 № 160 (ред. от 21.12.2018))
323	76	зон планируемого размещения линий электропередачи ВЛ 220 кВ «ТЭЦ-27 - Уча I цепь» ПАО «Россети Московский регион», подлежащих реконструкции в связи с изменением их местоположения, с номерами характерных точек (соответствует охранным зонам в соответствии с постановлением Правительства РФ от 24.02.2009 № 160 (ред. от 21.12.2018))
		зон планируемого размещения линий электропередачи ВЛ 220 кВ «ТЭЦ-27 - Уча II цепь» ПАО «Россети Московский регион», подлежащих реконструкции в связи с изменением их местоположения, с номерами характерных точек (соответствует охранным зонам в соответствии с постановлением Правительства РФ от 24.02.2009 № 160 (ред. от 21.12.2018))
		зон планируемого размещения линий электропередачи КЛ 220 кВ ТЭЦ-27 - Хлебниково №1 и №2 ПАО «ФСК ЕЭС», подлежащих реконструкции в связи с изменением их местоположения, с номерами характерных точек (соответствует охранным зонам в соответствии с постановлением Правительства РФ от 24.02.2009 № 160 (ред. от 21.12.2018))

Проект планировки территории для размещения линейного объекта капитального строительства – автомобильной дороги Осташковское шоссе («Виноградovo – Болгино – Тарасовка»)

Проект планировки территории


УСЛОВНЫЕ ОБОЗНАЧЕНИЯ (ПРОДОЛЖЕНИЕ):

1 очередь 2 очередь



396

182



зон планируемого размещения линейных объектов водоснабжения (водопроводов АО «Мосводоканал»), подлежащих реконструкции в связи с изменением их местоположения, с номерами характерных точек (в соответствии с СН 456-73 «Нормы отвода земель для магистральных водопроводов и канализационных коллекторов» (документ утвержден постановлением Госстроя СССР от 28.12.1973 № 256))

зоны с особыми условиями использования территорий, подлежащей установлению в связи с размещением трубопроводов ООО «Газпром трансгаз Москва», подлежащей реконструкции в связи с изменением его местоположения (охранная зона в соответствии с «Правилами охраны магистральных трубопроводов») **

зоны с особыми условиями использования территорий, подлежащие установлению в связи с размещением трубопроводов ООО «Газпром трансгаз Москва», подлежащих реконструкции в связи с изменением их местоположения (зоны минимальных расстояний до объектов согласно СТУ, согласованным письмом Минстроя России от 30.09.2021 № 41956-А/П/03)**

зон планируемого размещения линейных объектов электроснабжения (воздушных сетей электропередачи напряжением 500 кВ ПАО «ФСК ЕЭС»), подлежащих реконструкции в связи с изменением их местоположения***

зон планируемого размещения линейных объектов электроснабжения (воздушных линий электропередачи напряжением 220 кВ ПАО «Россети Московский регион»), подлежащих реконструкции в связи с изменением их местоположения***

зон планируемого размещения линейных объектов электроснабжения (воздушных линий электропередачи напряжением 220 кВ ПАО «ФСК ЕЭС»), подлежащих реконструкции в связи с изменением их местоположения***

земельного участка под ЦРП-30

территории для размещения подъездной автомобильной дороги к ЦРП-30

земельных участков под опоры КВЛ 500 кВ

земельных участков под опоры ВЛ 220 кВ

ЗОН С ОСОБЫМИ УСЛОВИЯМИ ИСПОЛЬЗОВАНИЯ ТЕРРИТОРИИ ОТ СУЩЕСТВУЮЩИХ МАГИСТРАЛЬНЫХ СЕТЕЙ:

охранных зон линий электропередачи напряжением 35 кВ и выше в соответствии с постановлением Правительства РФ от 24.02.2009 № 160 (ред. от 21.12.2018)
санитарно-защитных полос водопроводов в соответствии с СанПиН 2.1.4.1110-02 «Зоны санитарной охраны источников водоснабжения и водопроводов питьевого назначения»

Проект планировки территории для размещения линейного объекта капитального строительства – автомобильной дороги Осташковское шоссе («Виноградово – Болтино – Тарасовка»)

Проект планировки территории

УСЛОВНЫЕ ОБОЗНАЧЕНИЯ (ПРОДОЛЖЕНИЕ):

охранных зон магистральных трубопроводов ООО «Газпром трансгаз Москва» в соответствии с «Правилами охраны магистральных трубопроводов», утв. Минтопэнерго РФ 29.04.1992, постановлением Госгортехнадзора РФ от 22.04.1992 № 9

зон минимальных расстояний 250 м от оси линейных объектов магистральной сети газоснабжения ООО «Газпром трансгаз Москва» до зданий и сооружений в соответствии с СП 36.13330.2012 (существующие сохраняемые участки газопроводов)

ПОЯСНИТЕЛЬНЫЕ НАДПИСИ, ОБОЗНАЧЕНИЯ:

дороги, улицы, проезды

магистральные железнодорожные пути

линия рельсового скоростного пассажирского транспорта «Шереметьево - Долгопрудный - Мытищи»****

путепроводы, мосты, эстакады

остановки наземного общественного пассажирского транспорта

наземные пешеходные переходы

тротуары

велосипедные дорожки

транспортные светофоры

автозаправочные станции (АЗС)

шумозащитные экраны

планируемые автомобильные дороги и транспортно-пешеходные маршруты****


Примечание:

* установленные в рамках документации по планировке территории д. Зимино, утвержденной постановлением администрации городского поселения Пироговский Мытищинского муниципального района Московской области от 01.06.2012 №201)

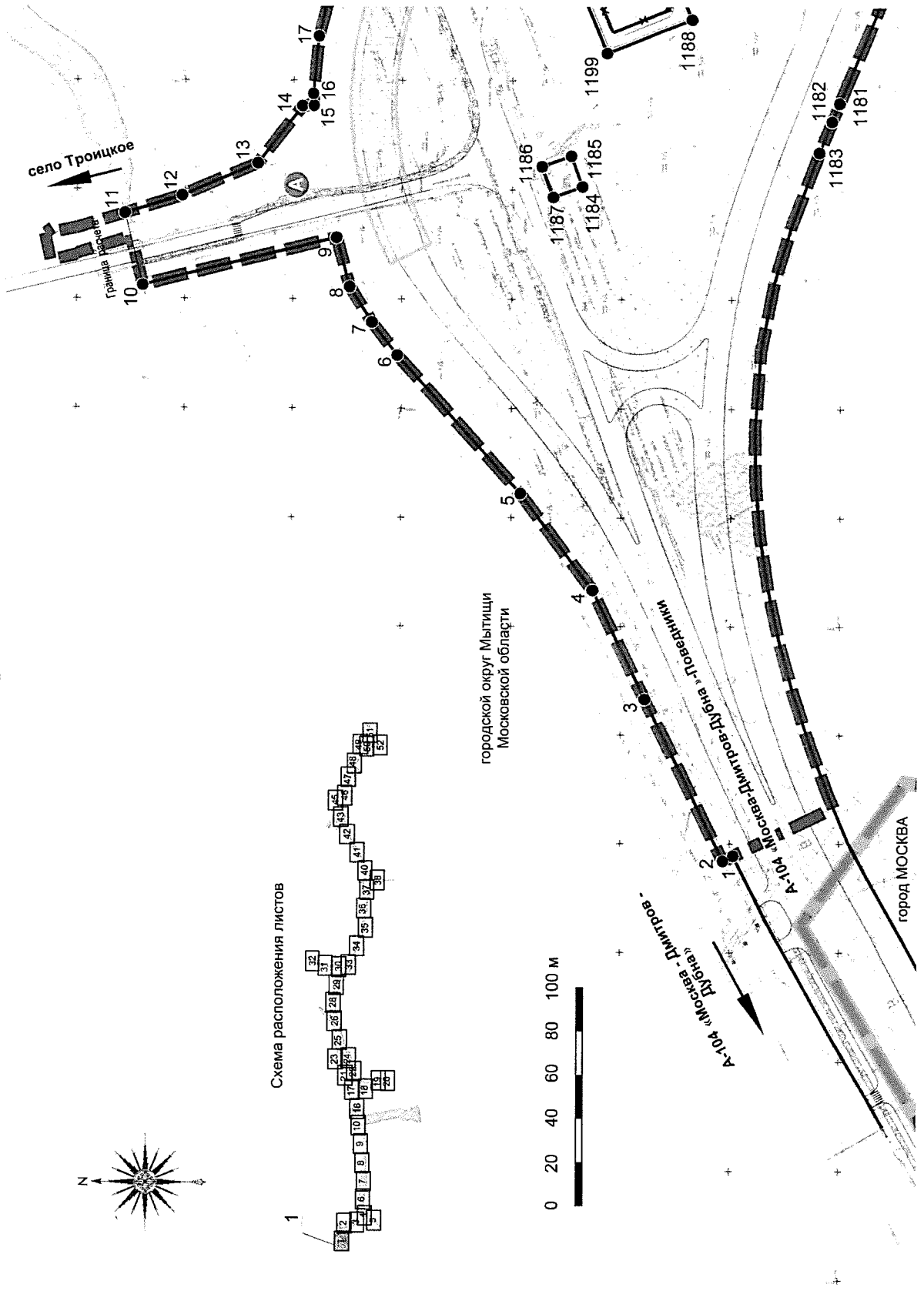
** отображена на основании документации по планировке территории для размещения объекта «Строительство автомобильной дороги Осташковское шоссе («Виноградово - Болтино - Тарасовка»). Переустройство магистрального газопровода», утвержденной приказом Министерства энергетики Российской Федерации (Минэнерго России) от 09.12.2021 № 1382

*** в соответствии с «Нормами отвода земель для электрических сетей напряжением 0,38 - 750 кВ» (документ утвержден приказом Минэнерго России от 20.05.1994 № 14278тм-т1). Приведено в информационных целях.

**** объекты, предусмотренные «Схемой территориального планирования транспортного обслуживания Московской области», утвержденной постановлением Правительства Московской области от 25.03.2016 № 230/8, на вторую очередь развития территории



Проект планировки территории для размещения линейного объекта капитального строительства –
автомобильной дороги Осташковское шоссе («Виноградово – Болгино – Тарасовка»)
Проект планировки территории
Чертеж красных линий



Проект планировки территории для размещения линейного объекта капитального строительства –
автомобильной дороги Осташковское шоссе – Болтино – Тарасовка»
Проект планировки территории
Чертеж красных линий

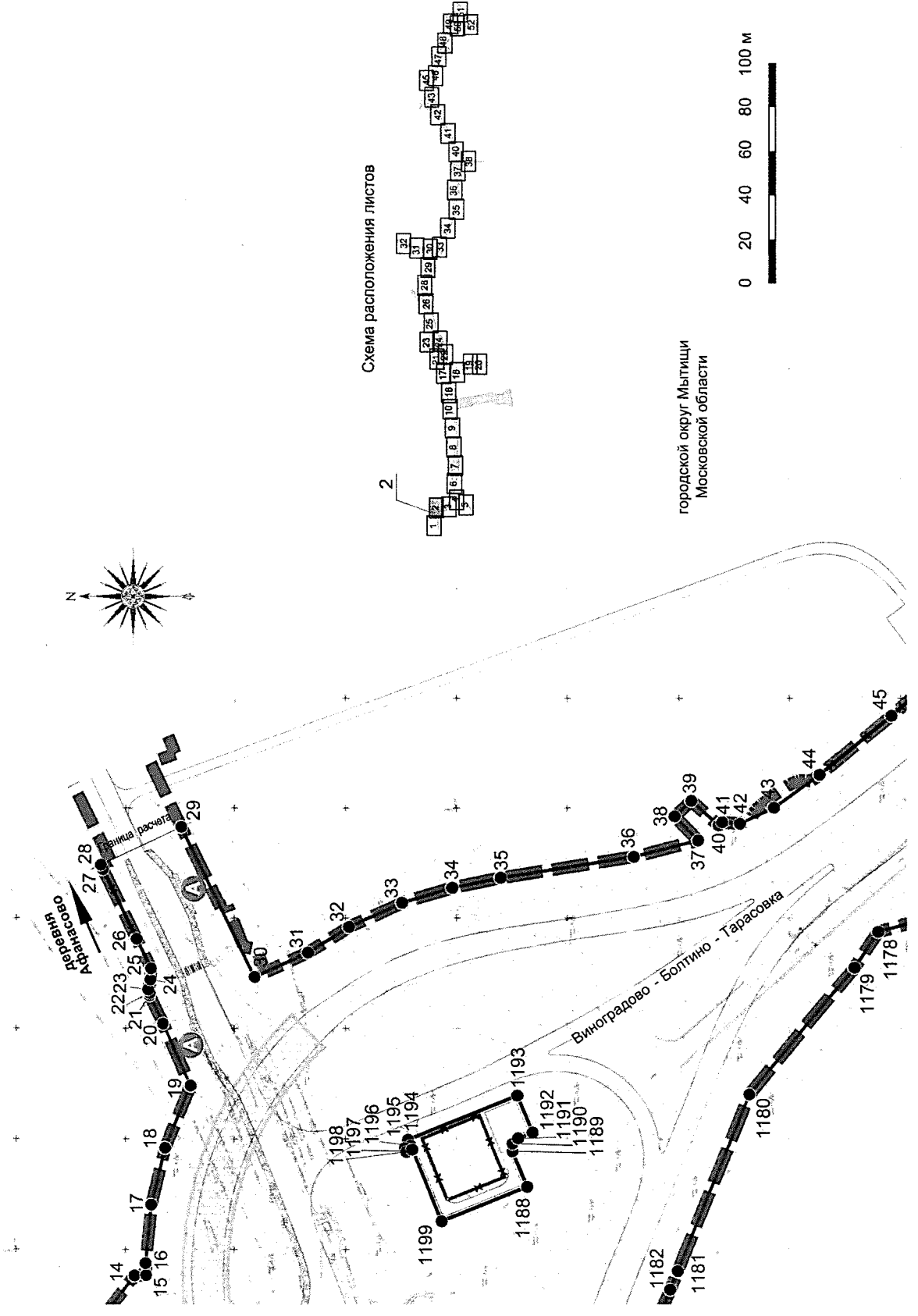
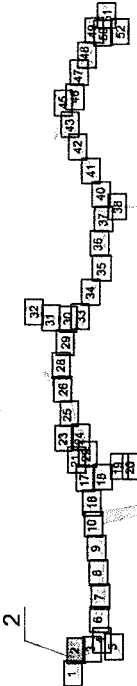


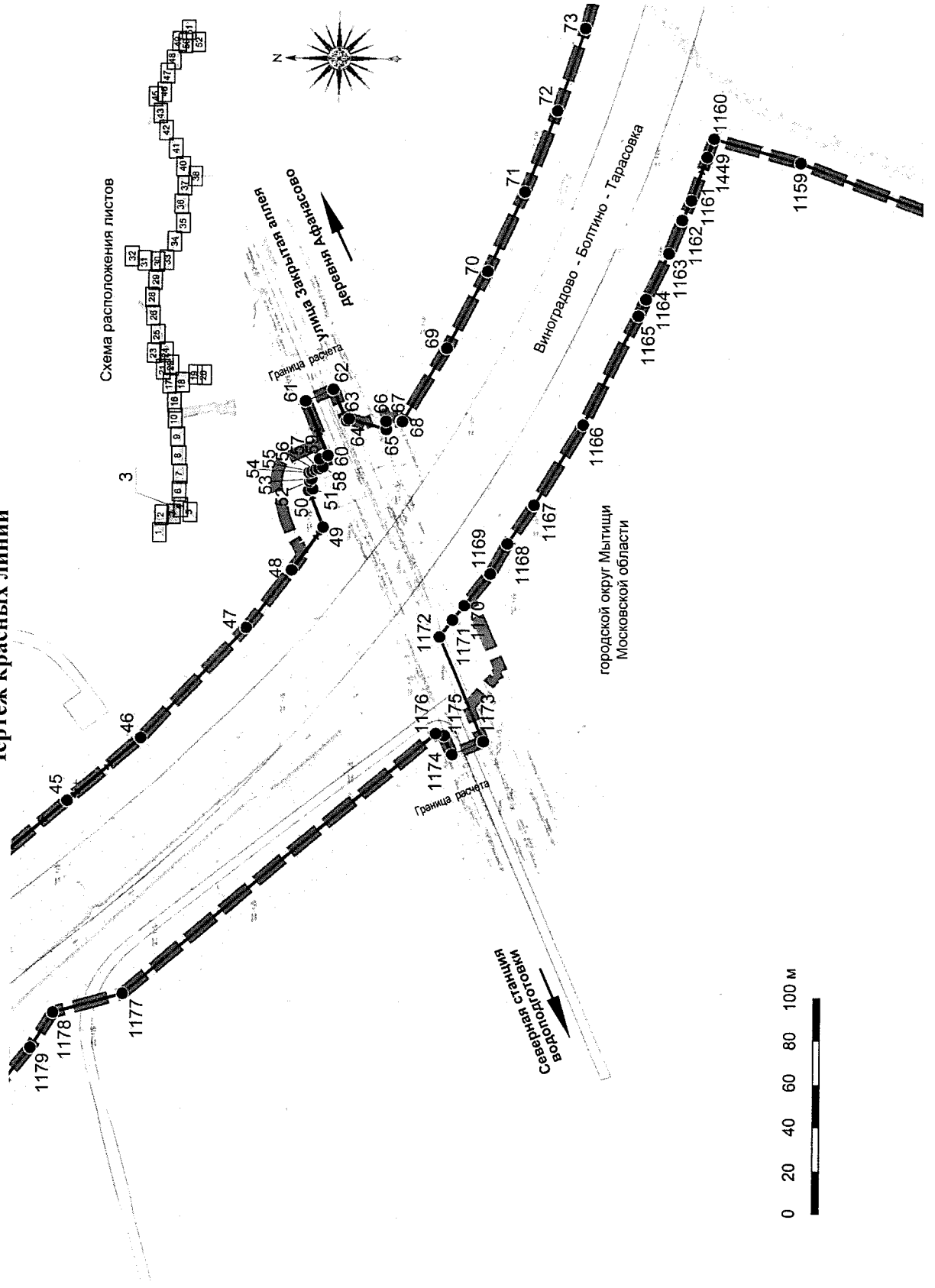
Схема расположения листов



городской округ Мытищи
Московской области

Проект планировки территории для размещения линейного объекта капитального строительства – автомобильной дороги Осташковское шоссе – Болдино – Тарасовка

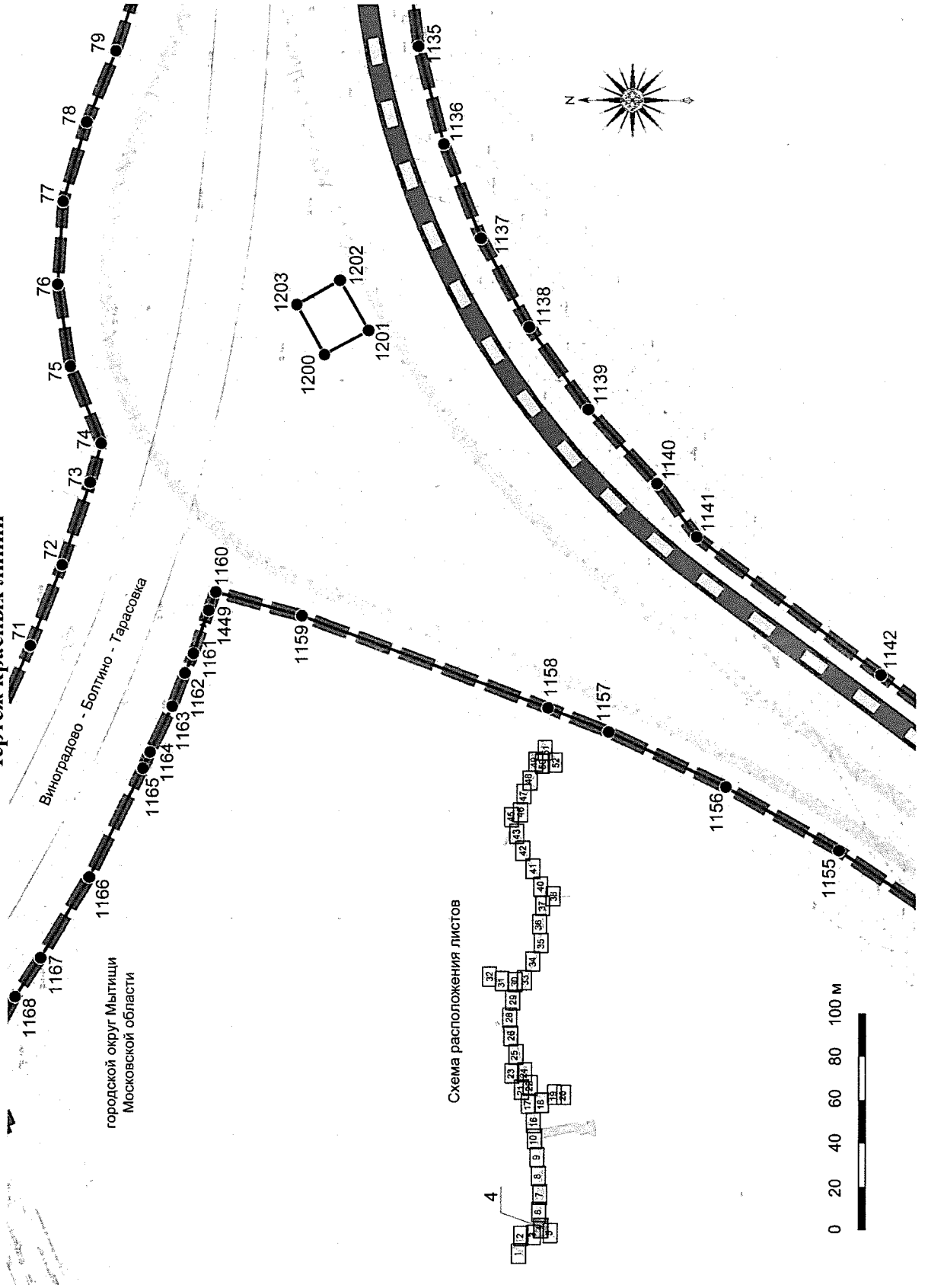
Проект планировки территории Чертеж красных линий



Проект планировки территории для размещения линейного объекта капитального строительства – автомобильной дороги Осташковское шоссе («Виноградово – Болтино – Тарасовка»)

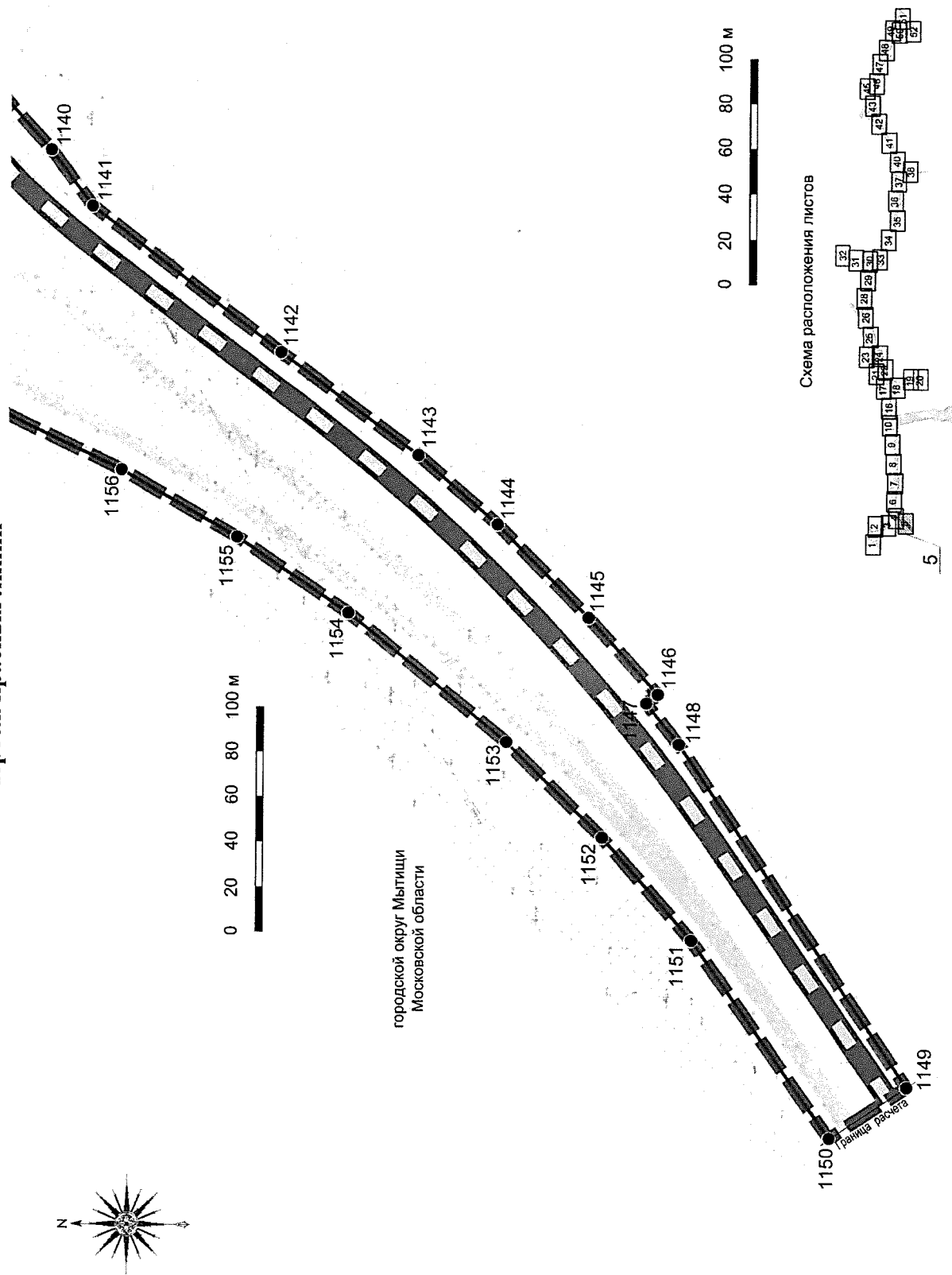
Проект планировки территории

Чертеж красных линий



Проект планировки территории для размещения линейного объекта капитального строительства –
автомобильной дороги Осташковское шоссе («Виноградово – Болгино – Тарасовка»)

Проект планировки территории
Чертеж красных линий



Проект планировки территории для размещения линейного объекта капитального строительства –
автомобильной дороги Осташковское шоссе («Виноградово – Болтино – Тарасовка»)

Проект планировки территории
Чертеж красных линий

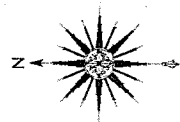
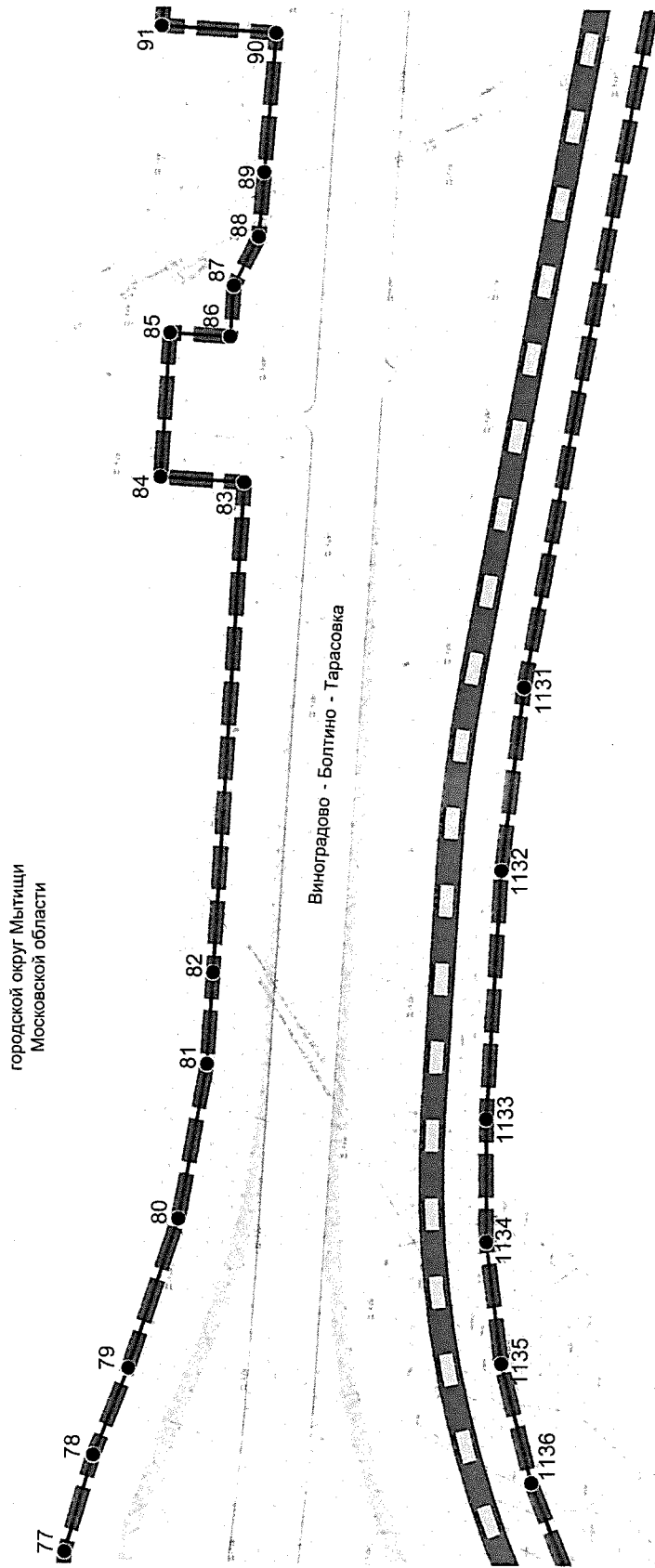
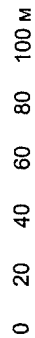


Схема расположения листов



Проект планировки территории для размещения линейного объекта капитального строительства –
автомобильной дороги Осташковское шоссе («Виноградово – Болтино – Тарасовка»)
Проект планировки территории
Чертеж красных линий

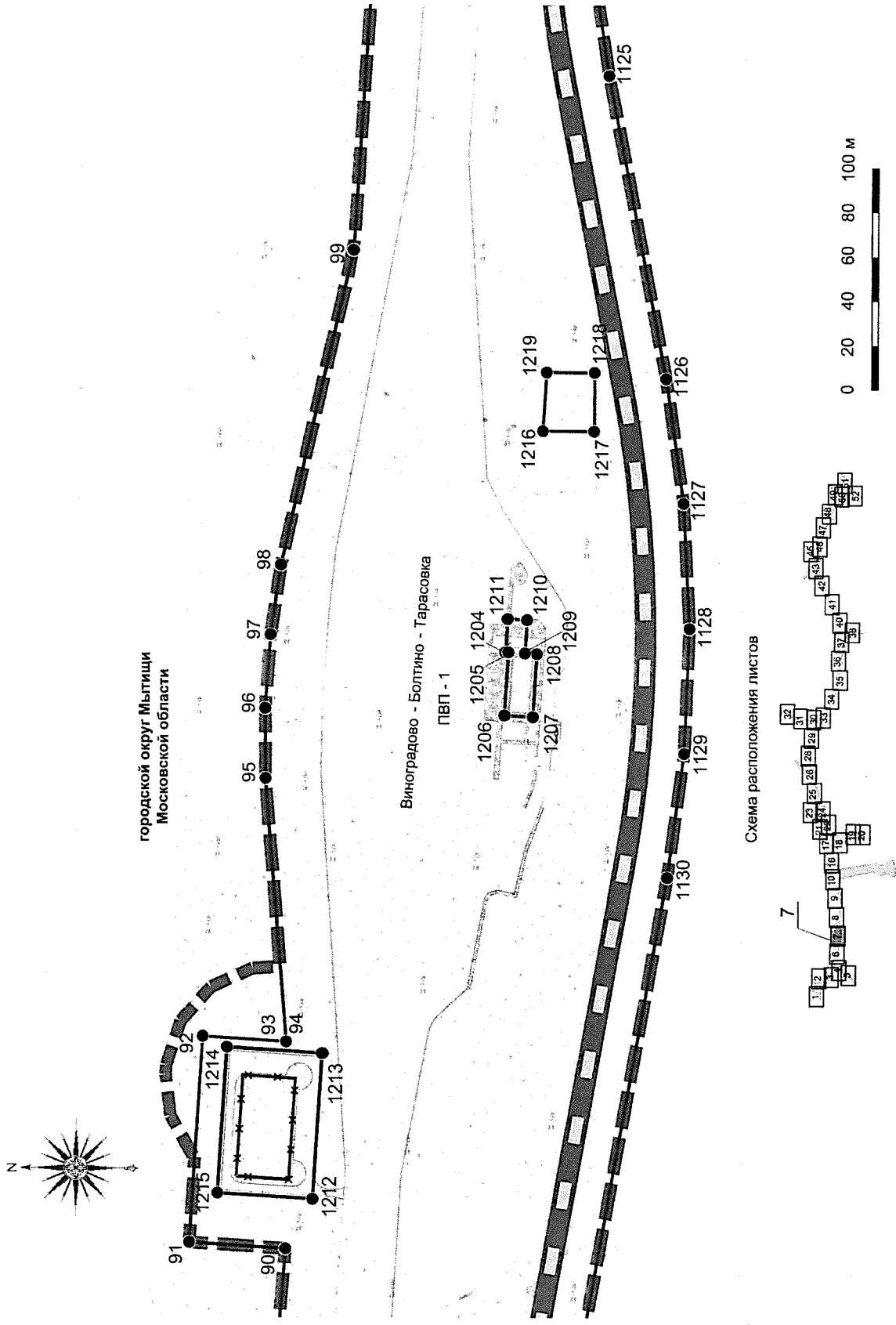


Схема расположения листов

Проект планировки территории для размещения линейного объекта капитального строительства –
автомобильной дороги Осташковское шоссе («Виноградово – Болтино – Тарасовка»)
Проект планировки территории
Чертеж красных линий

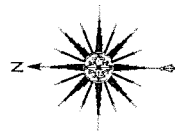
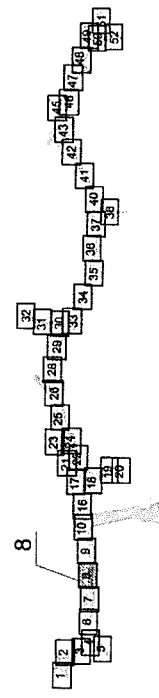

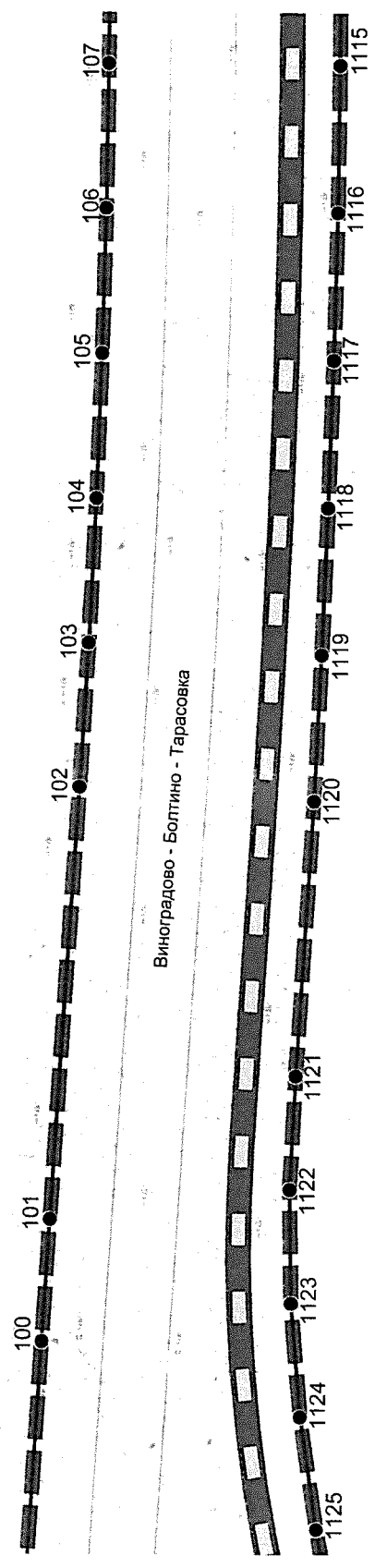


Схема расположения листов



городской округ Мытищи
Московской области



Проект планировки территории для размещения линейного объекта капитального строительства –
автомобильной дороги Осташковское шоссе – Болгино – Тарасовка»
Проект планировки территории
Чертеж красных линий

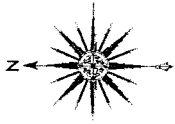
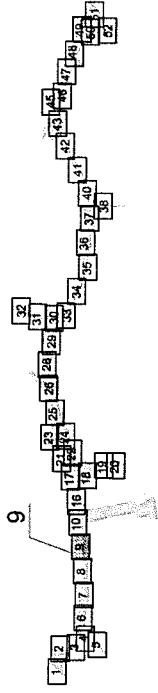
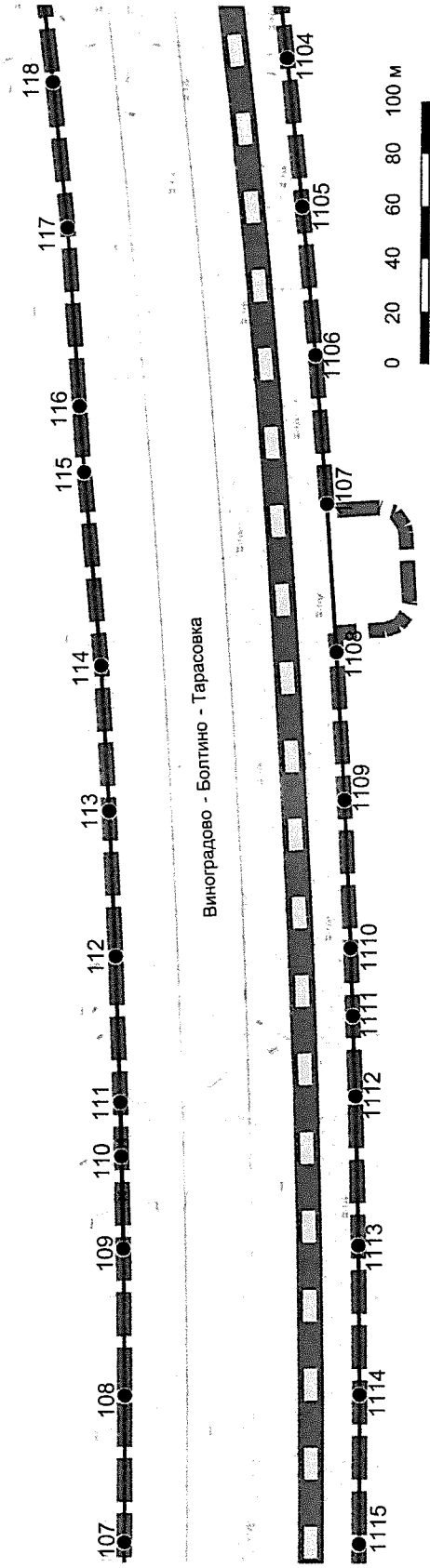


Схема расположения листов

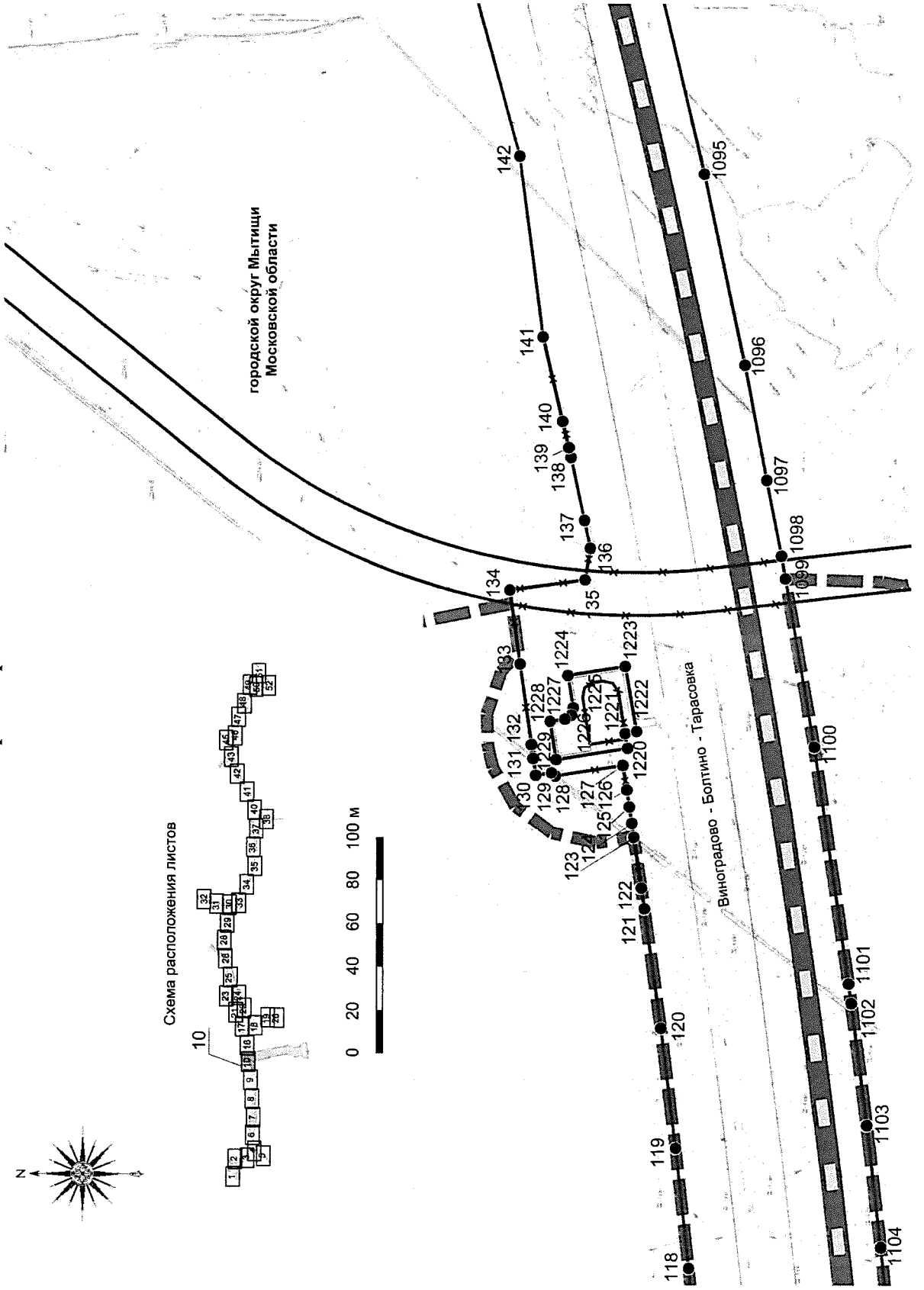


городской округ Мытищи
Московской области

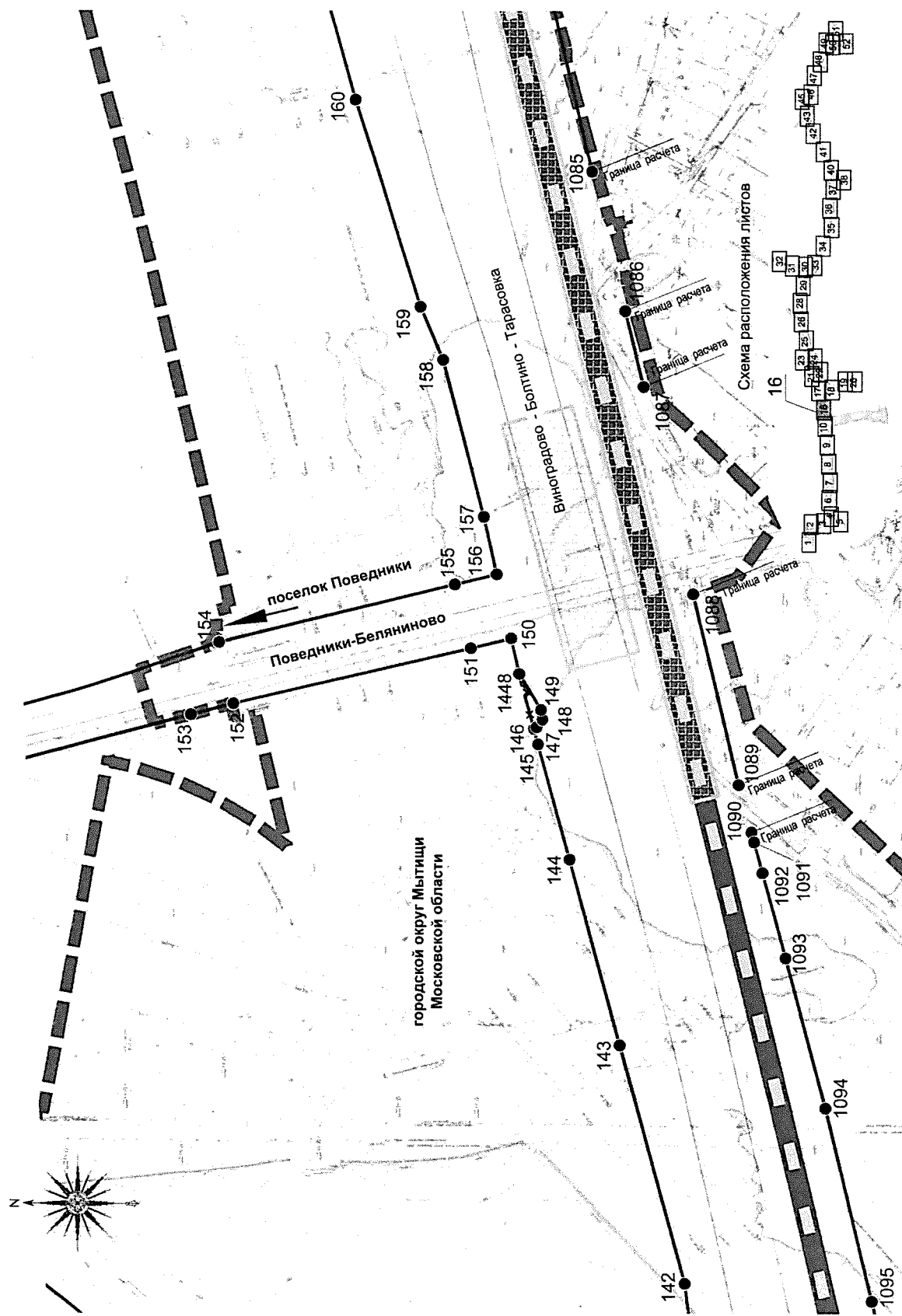


Проект планировки территории для размещения линейного объекта капитального строительства –
автомобильной дороги Осташковское шоссе («Виноградово – Болгино – Тарасовка»)

Проект планировки территории
Чертеж красных линий

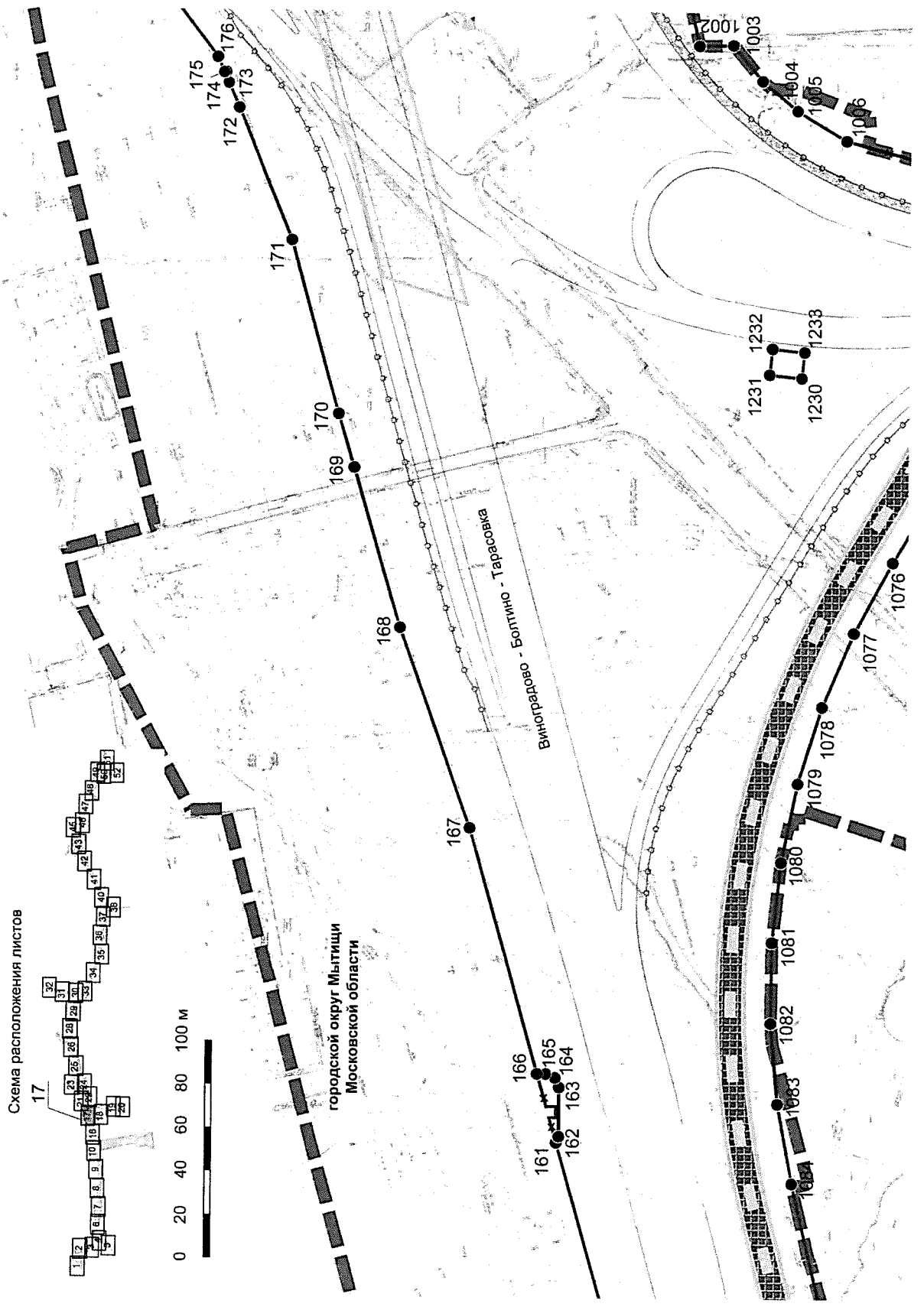


Проект планировки территории для размещения линейного объекта капитального строительства –
автомобильной дороги Осташковское шоссе («Виноградово – Болтино – Тарасовка»)
Проект планировки территории
Чертеж красных линий



Проект планировки территории для размещения линейного объекта капитального строительства –
автомобильной дороги Осташковское шоссе («Виноградovo – Болгино – Тарасовка»)
Проект планировки территории

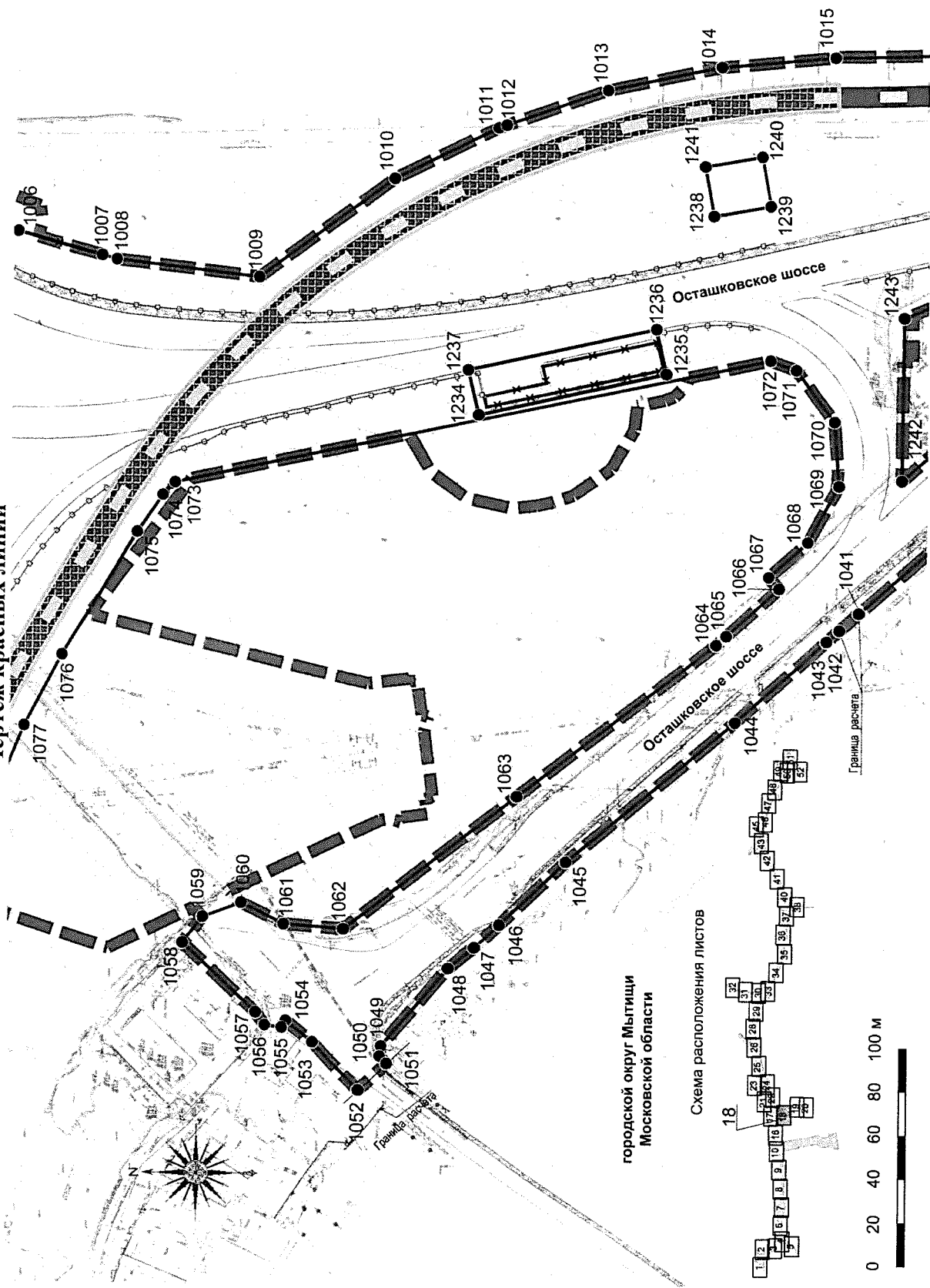
Чертеж планировки территории



Проект планировки территории для размещения линейного объекта капитального строительства – автомобильной дороги Осташковское шоссе («Виноградovo – Болгино – Тарасовка»)

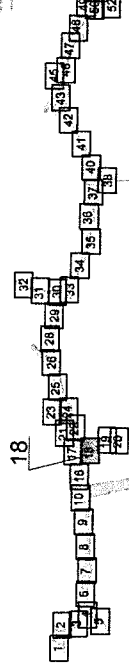
Проект планировки территории

Чертеж красных линий



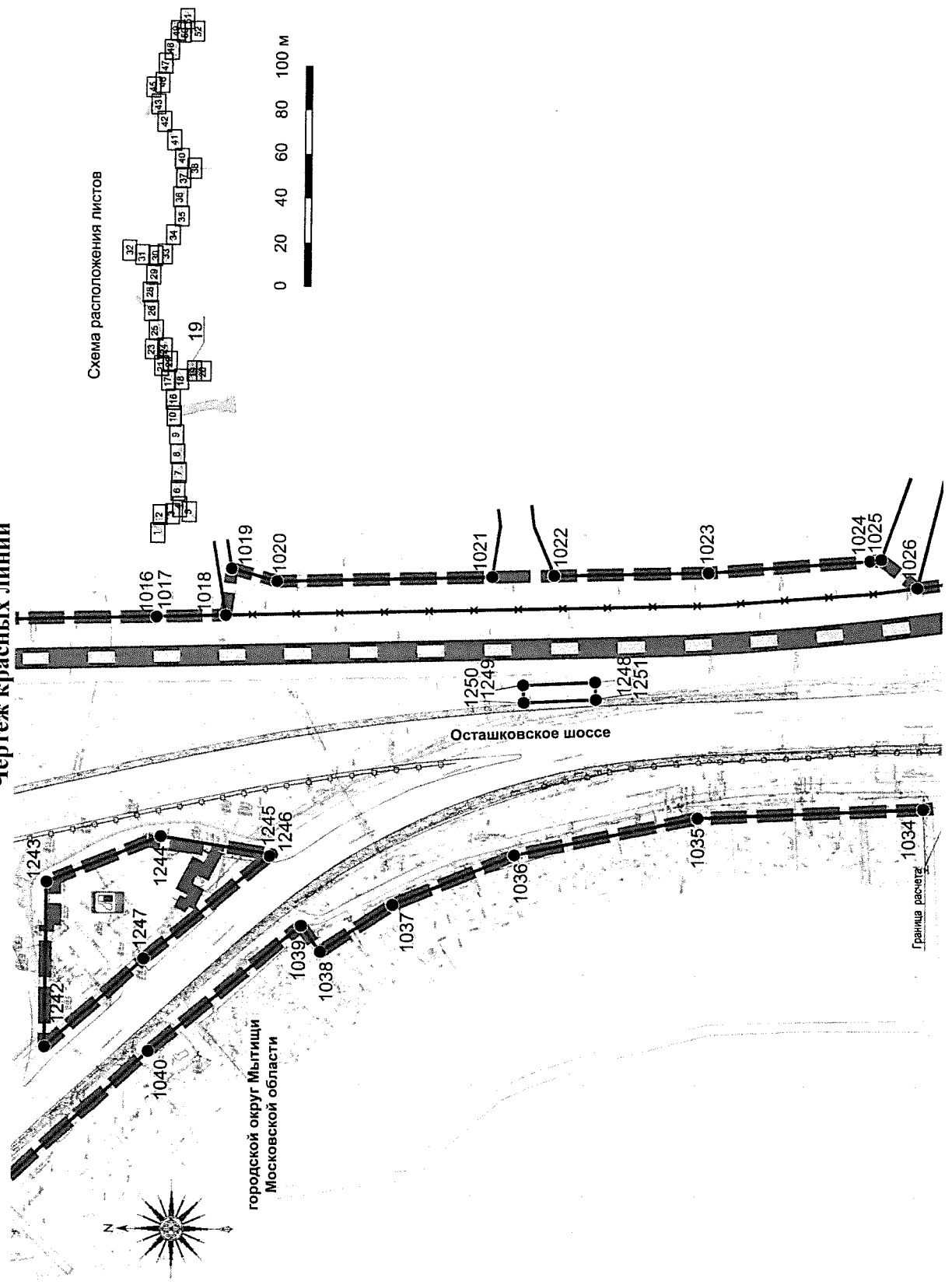
городской округ Мытищи
Московской области

Схема расположения листов



Проект планировки территории для размещения линейного объекта капитального строительства –
автомобильной дороги Осташковское шоссе («Виноградово – Болгино – Тарасовка»)

Проект планировки территории
Чертеж красных линий



Проект планировки территории для размещения линейного объекта капитального строительства – автомобильной дороги Осташковское шоссе («Виноградово – Болгино – Тарасовка»)

Проект планировки территории

Чертеж красных линий

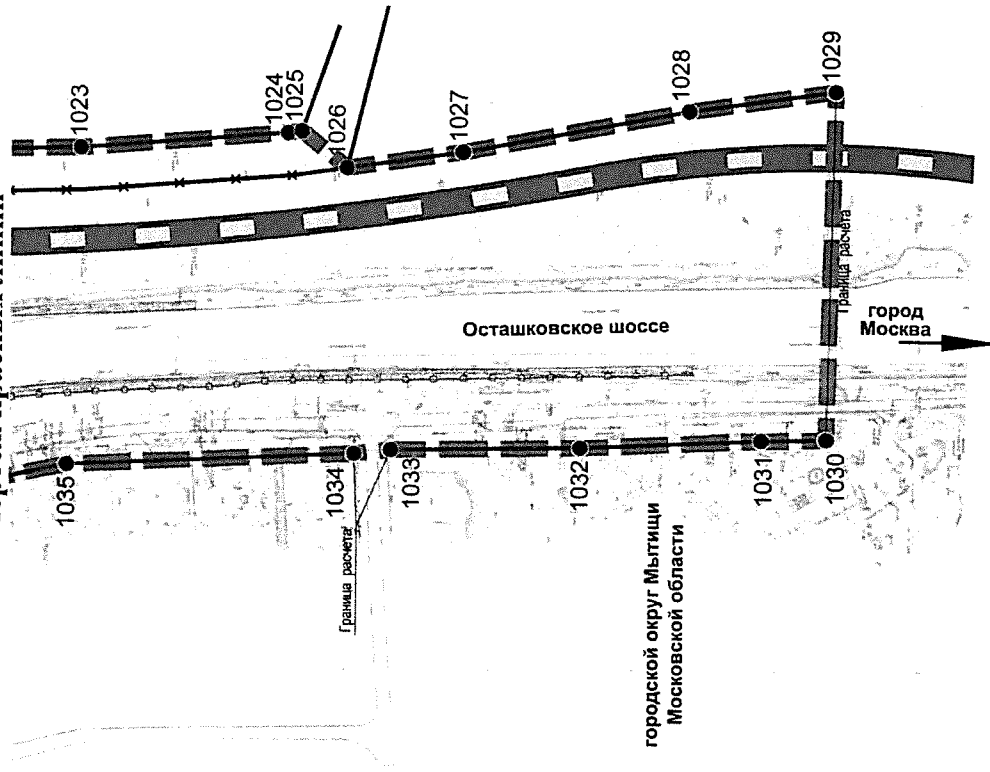
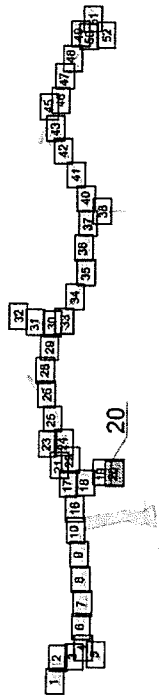
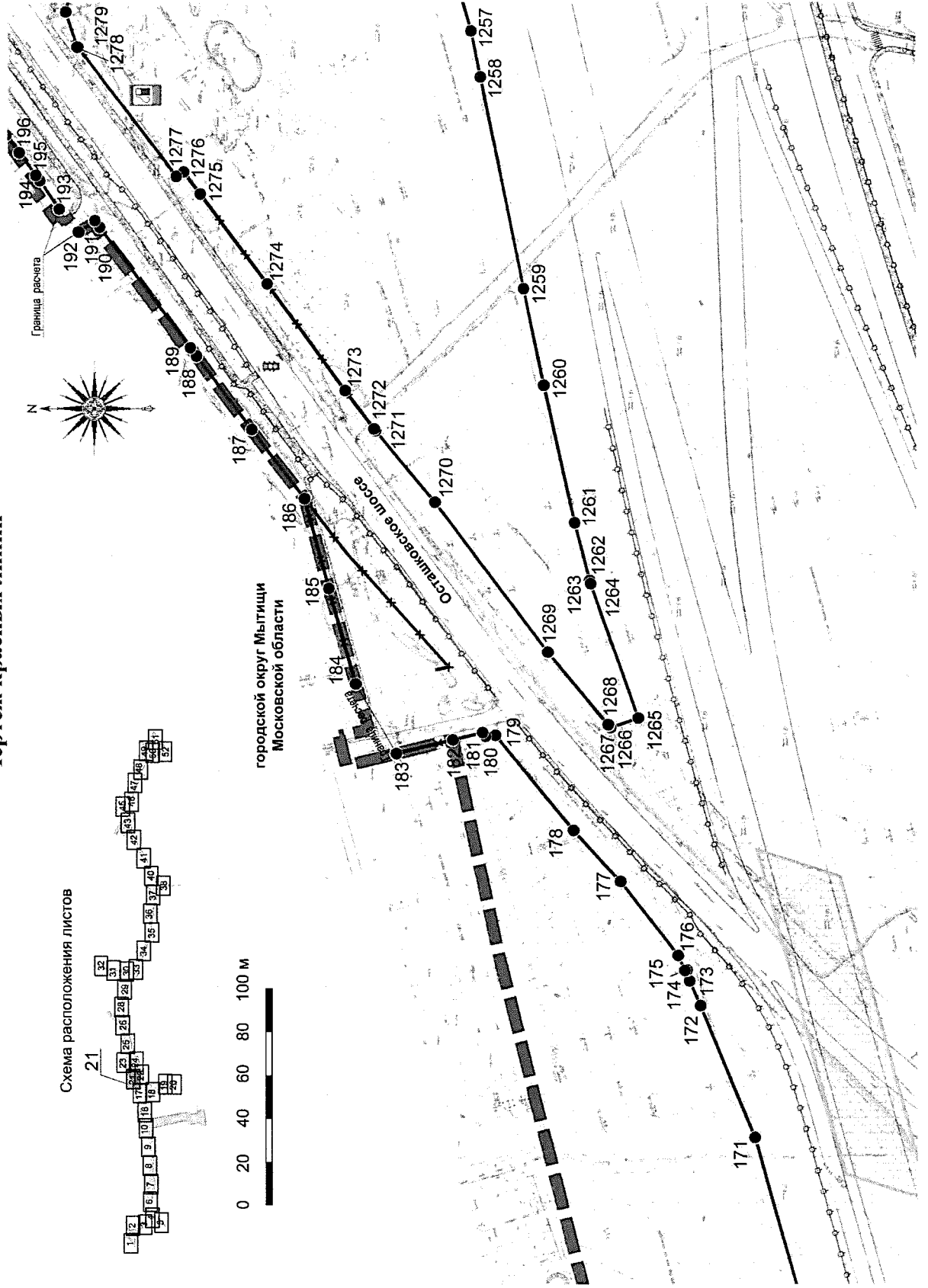


Схема расположения листов



**Проект планировки территории для размещения линейного объекта капитального строительства –
автомобильной дороги Осташковское шоссе («Виноградово – Болтино – Тарасовка»)
Проект планировки территории
Чертеж планировочных линий**



**Проект планировки территории для размещения линейного объекта капитального строительства –
автомобильной дороги Осташковское шоссе («Виноградovo – Болтино – Тарасовка»)
Проект планировки территории
Чертеж красных линий**

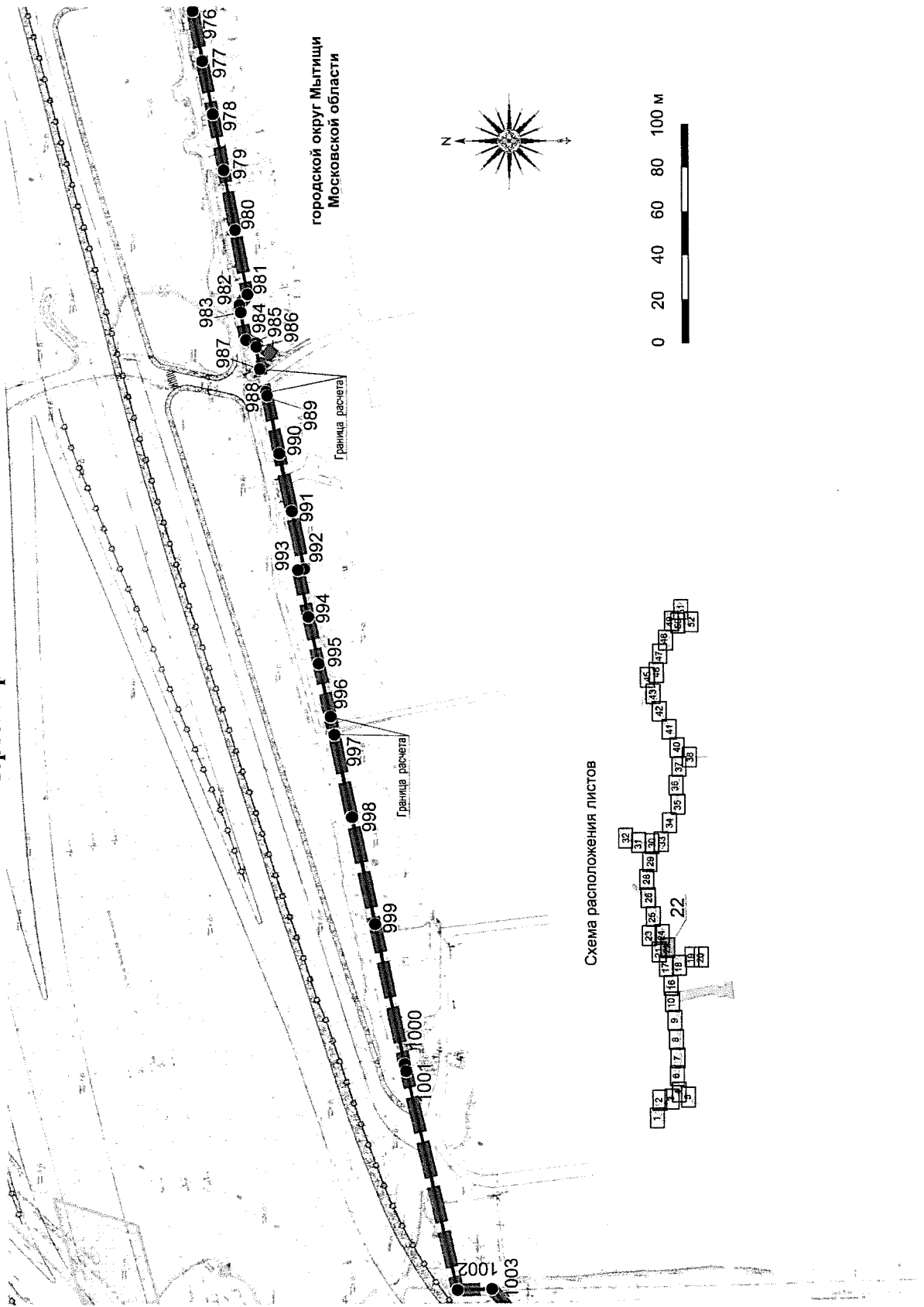
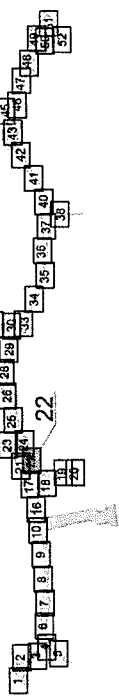
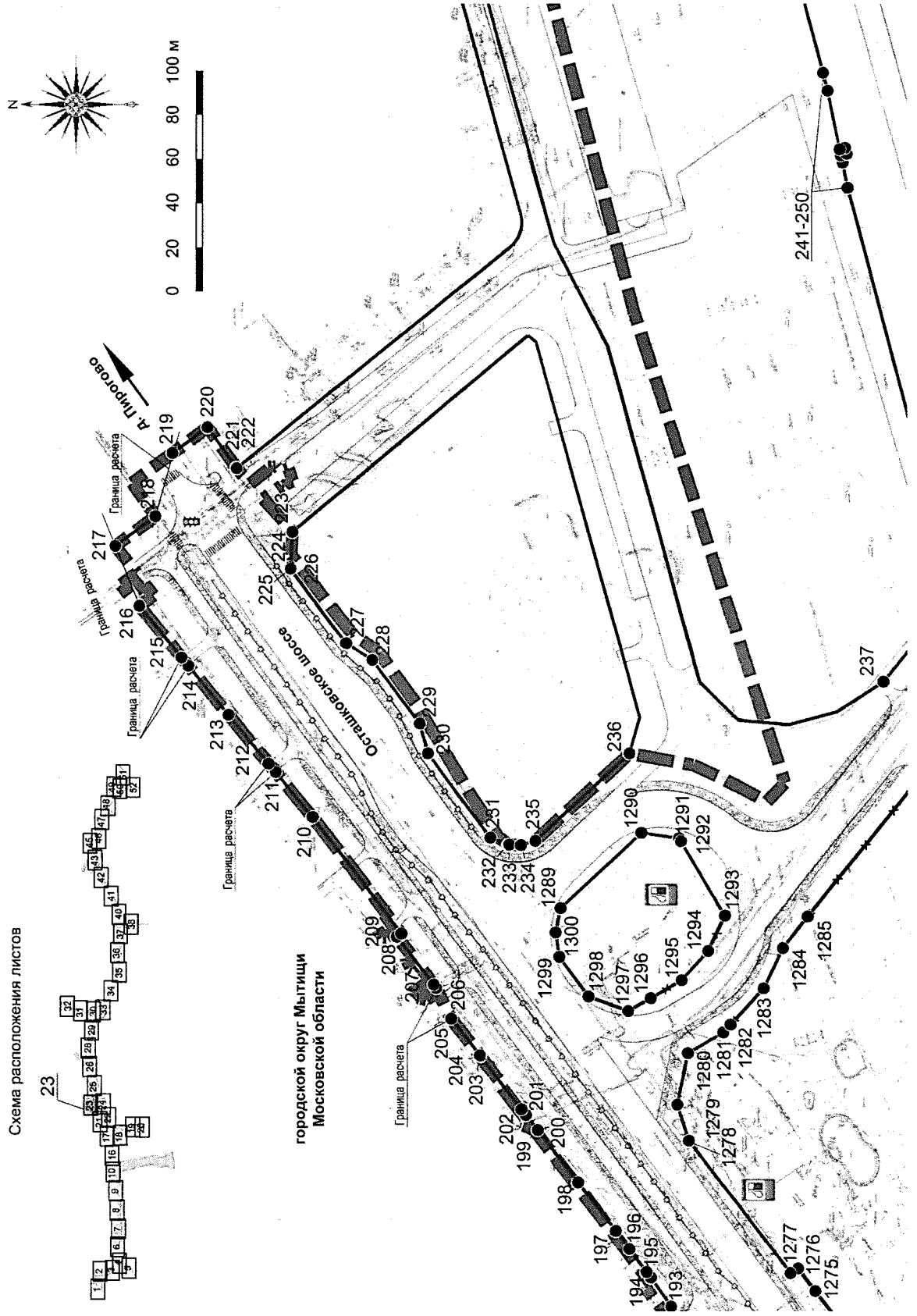


Схема расположения листов



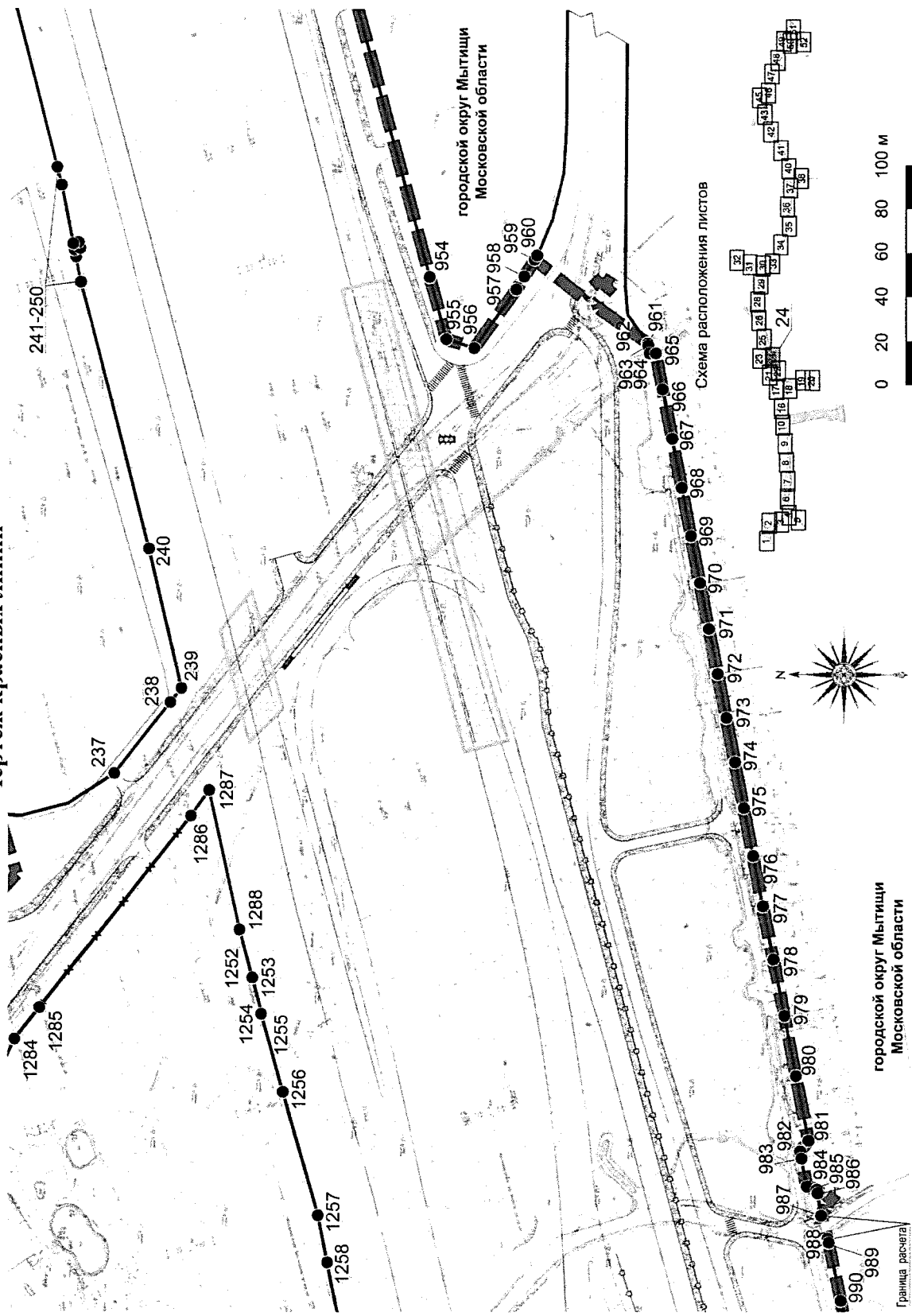
**Проект планировки территории для размещения линейного объекта капитального строительства –
автомобильной дороги Осташковское шоссе («Виноградово – Болтино – Тарасовка»)
Проект планировки территории
Чертеж красных линий**



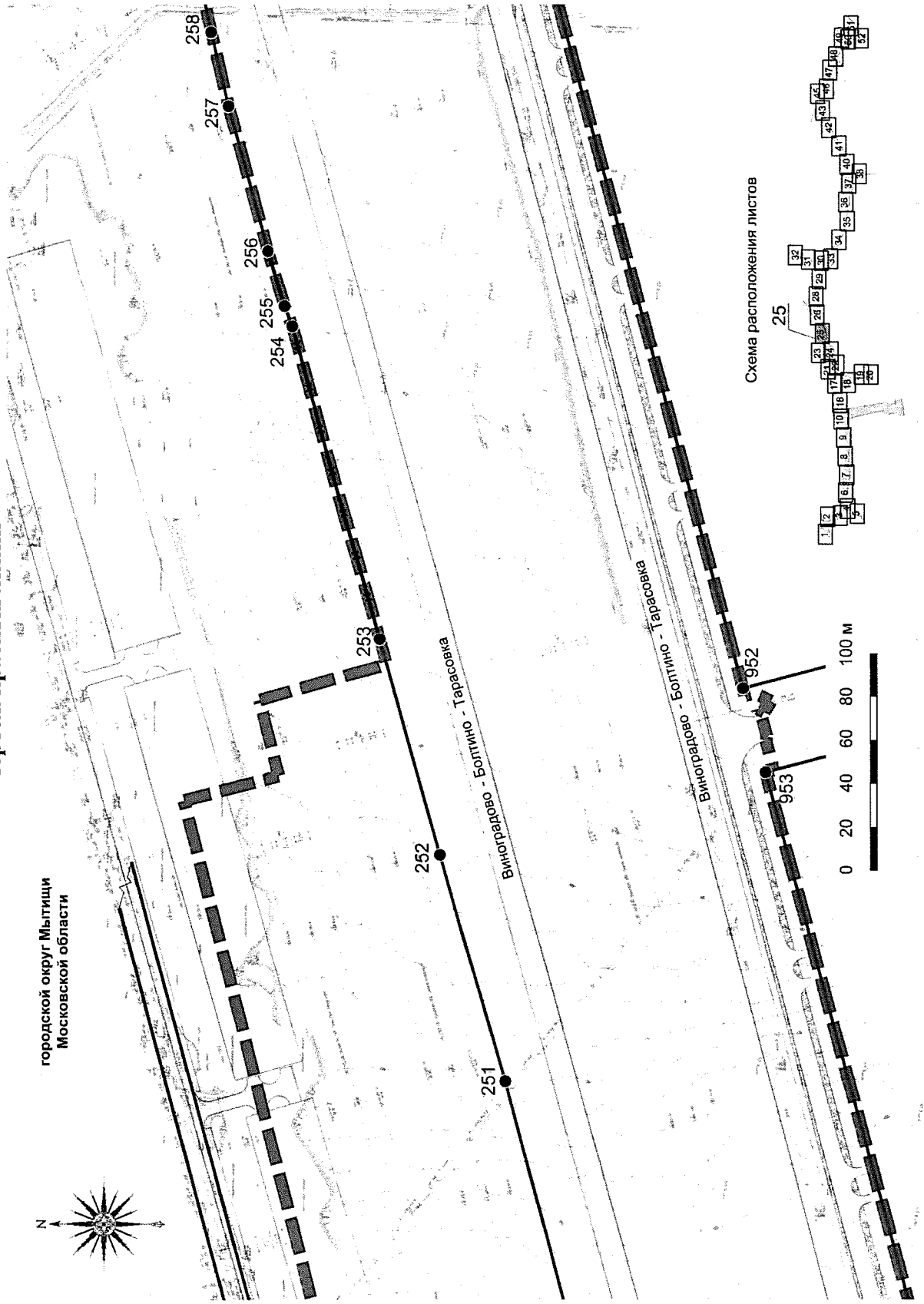
Проект планировки территории для размещения линейного объекта капитального строительства –
автомобильной дороги Осташковское шоссе («Виноградово – Болтино – Тарасовка»)

Проект планировки территории

Чертеж красных линий

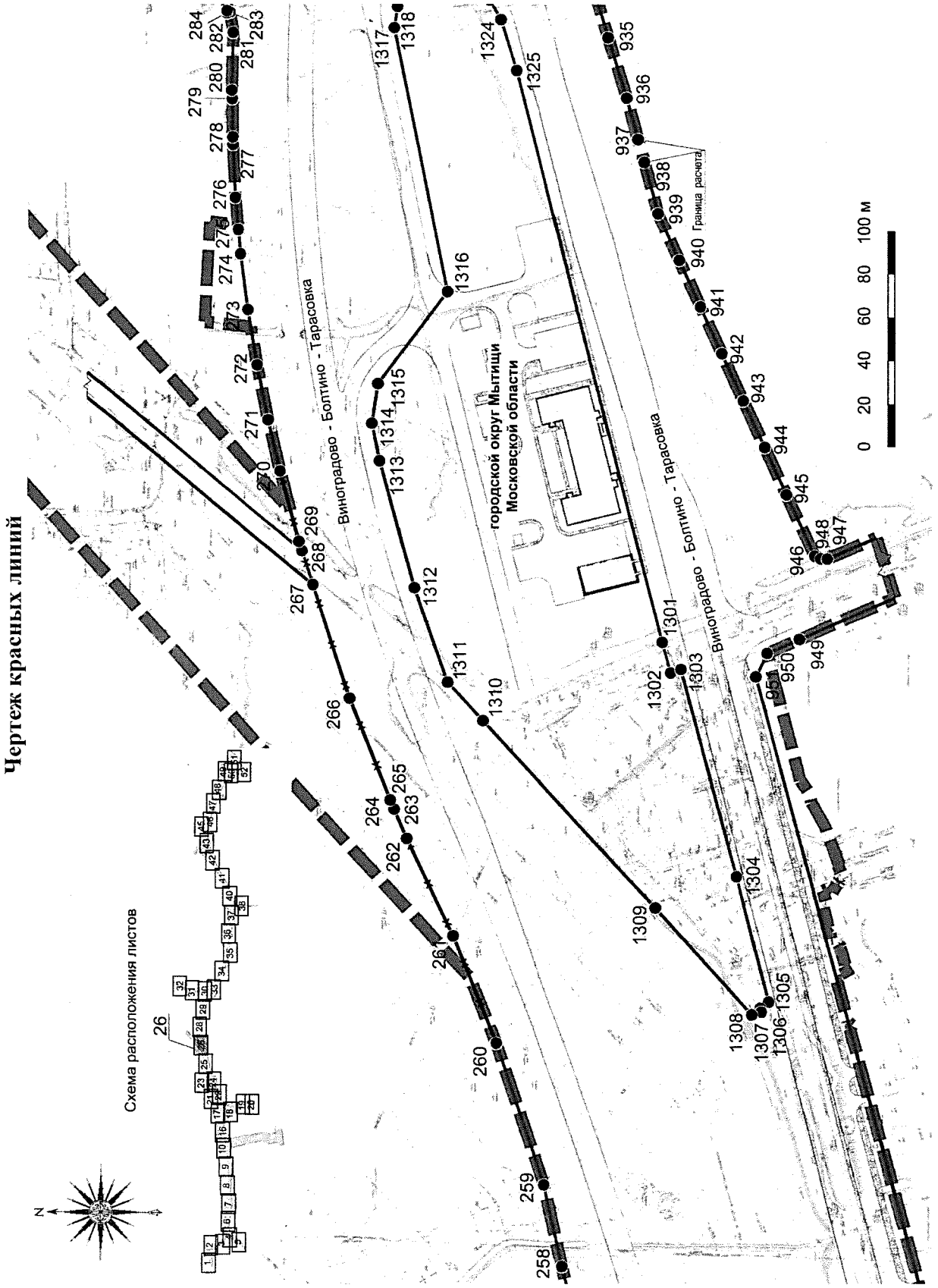


**Проект планировки территории для размещения линейного объекта капитального строительства –
автомобильной дороги Осташковское шоссе («Виноградово – Болтино – Тарасовка»)
Проект планировки территории
Чертеж красных линий**



Проект планировки территории для размещения линейного объекта капитального строительства –
автомобильной дороги Осташковское шоссе («Виноградово – Болтино – Тарасовка»)

Проект планировки территории
Чертеж планировки территории



Проект планировки территории для размещения линейного объекта капитального строительства –
автомобильной дороги Осташковское шоссе – Болгино – Тарасовка

Проект планировки территории
Чертеж красных линий

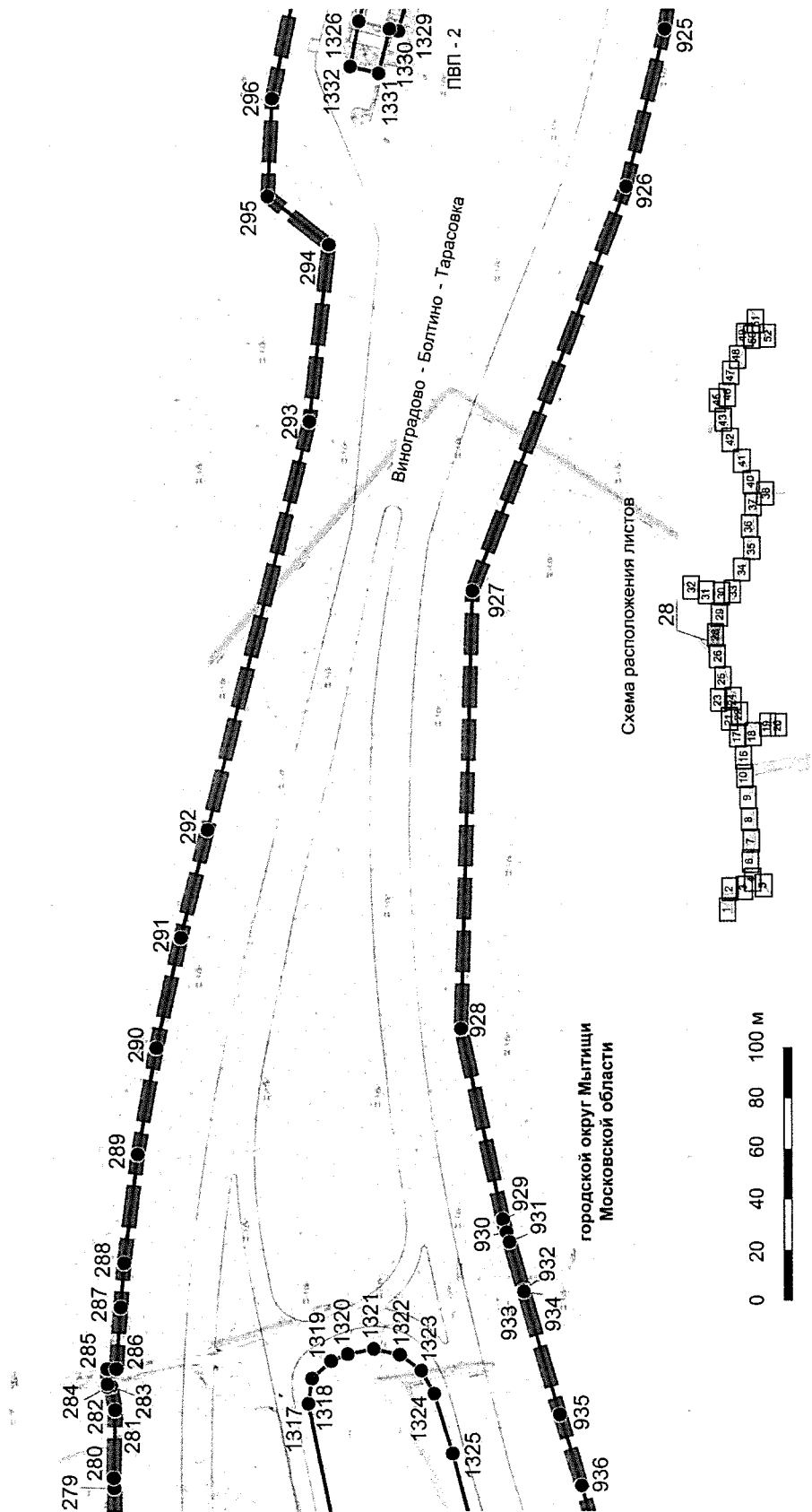
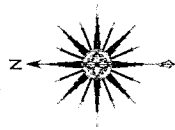
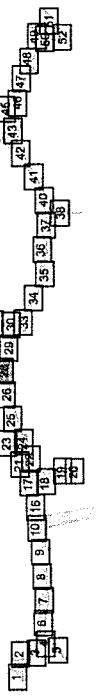
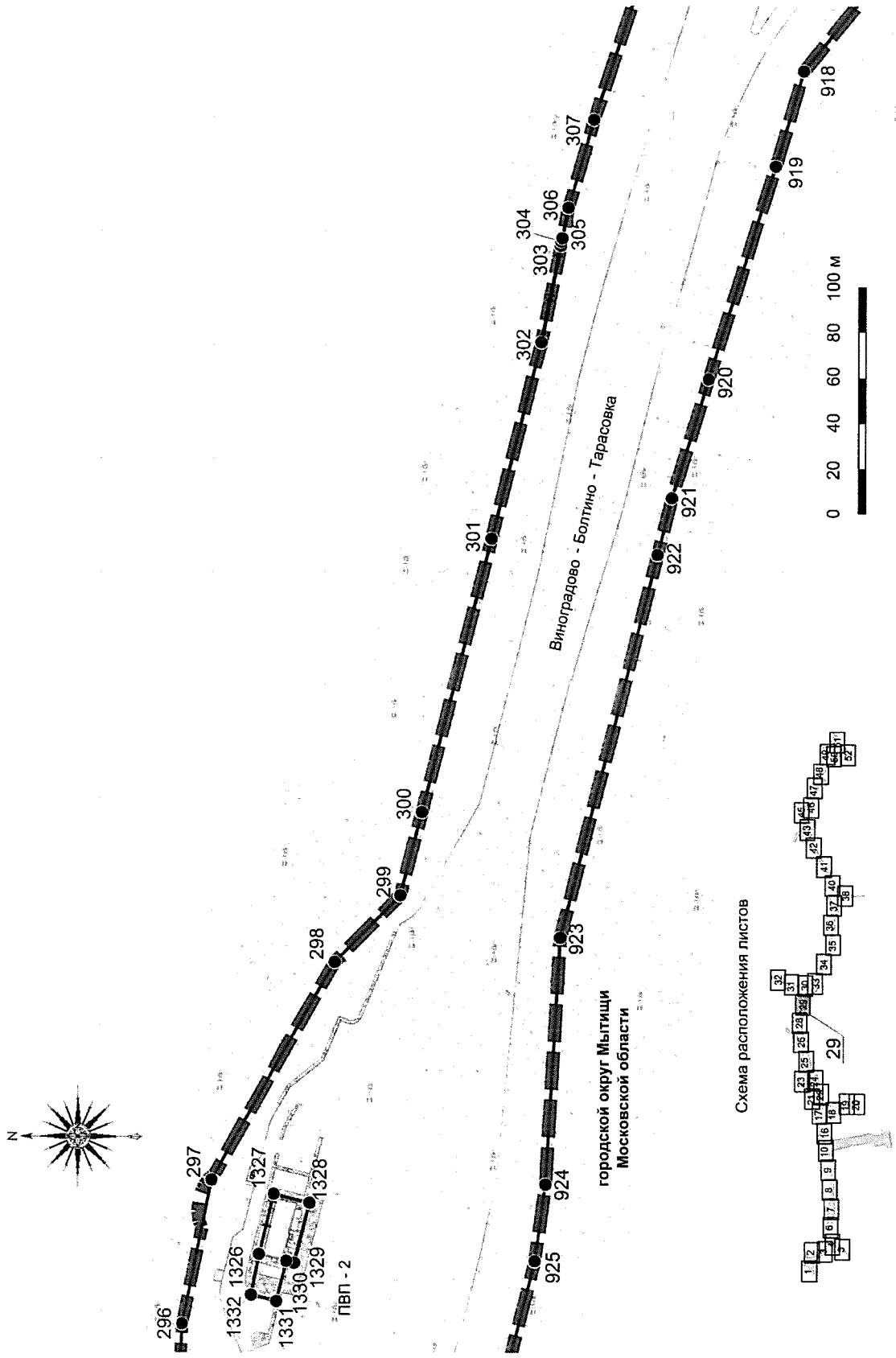


Схема расположения листов

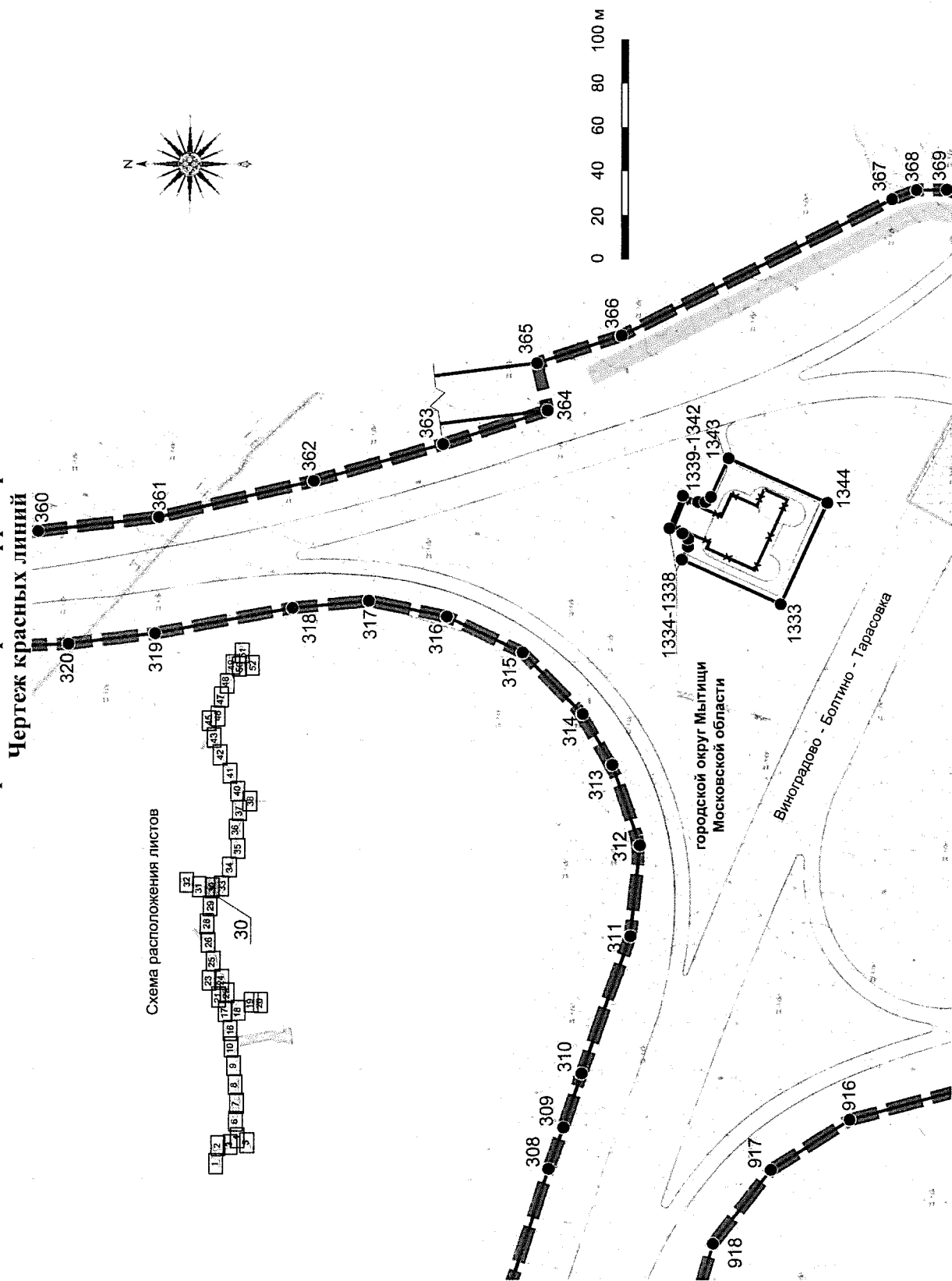


городской округ Мытищи
Московской области

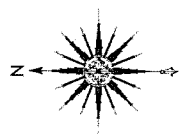
Проект планировки территории для размещения линейного объекта капитального строительства –
автомобильной дороги Осташковское шоссе («Виноградovo – Болтино – Тарасовка»)
Проект планировки территории
Чертеж красных линий



Проект планировки территории для размещения линейного объекта капитального строительства –
автомобильной дороги Осташковское шоссе («Виноградово – Болтино – Тарасовка»)
Проект планировки территории
Чертеж красных линий



**Проект планировки территории для размещения линейного объекта капитального строительства –
автомобильной дороги Осташковское шоссе («Виноградово – Болгино – Тарасовка»)
Проект планировки территории
Чертеж красных линий**



городской округ Мытищи
Московской области

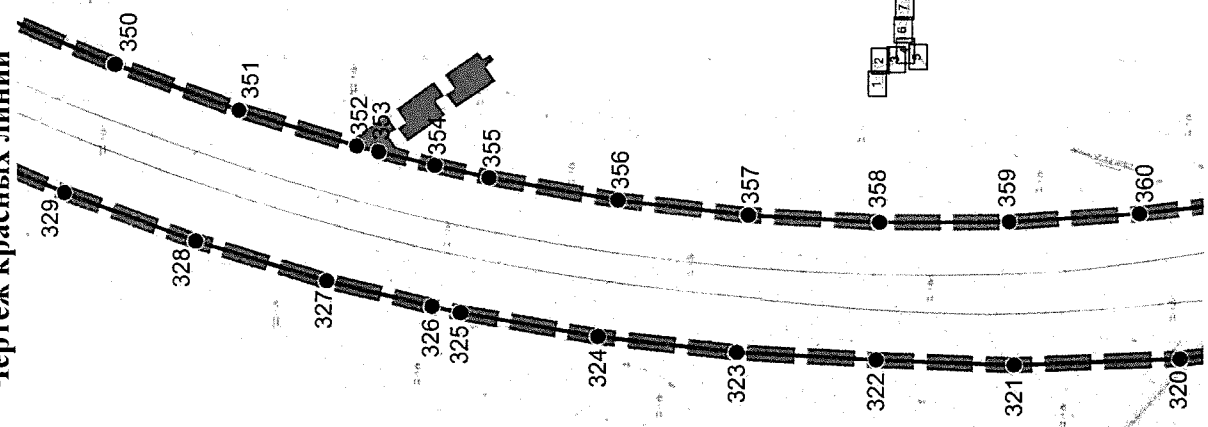

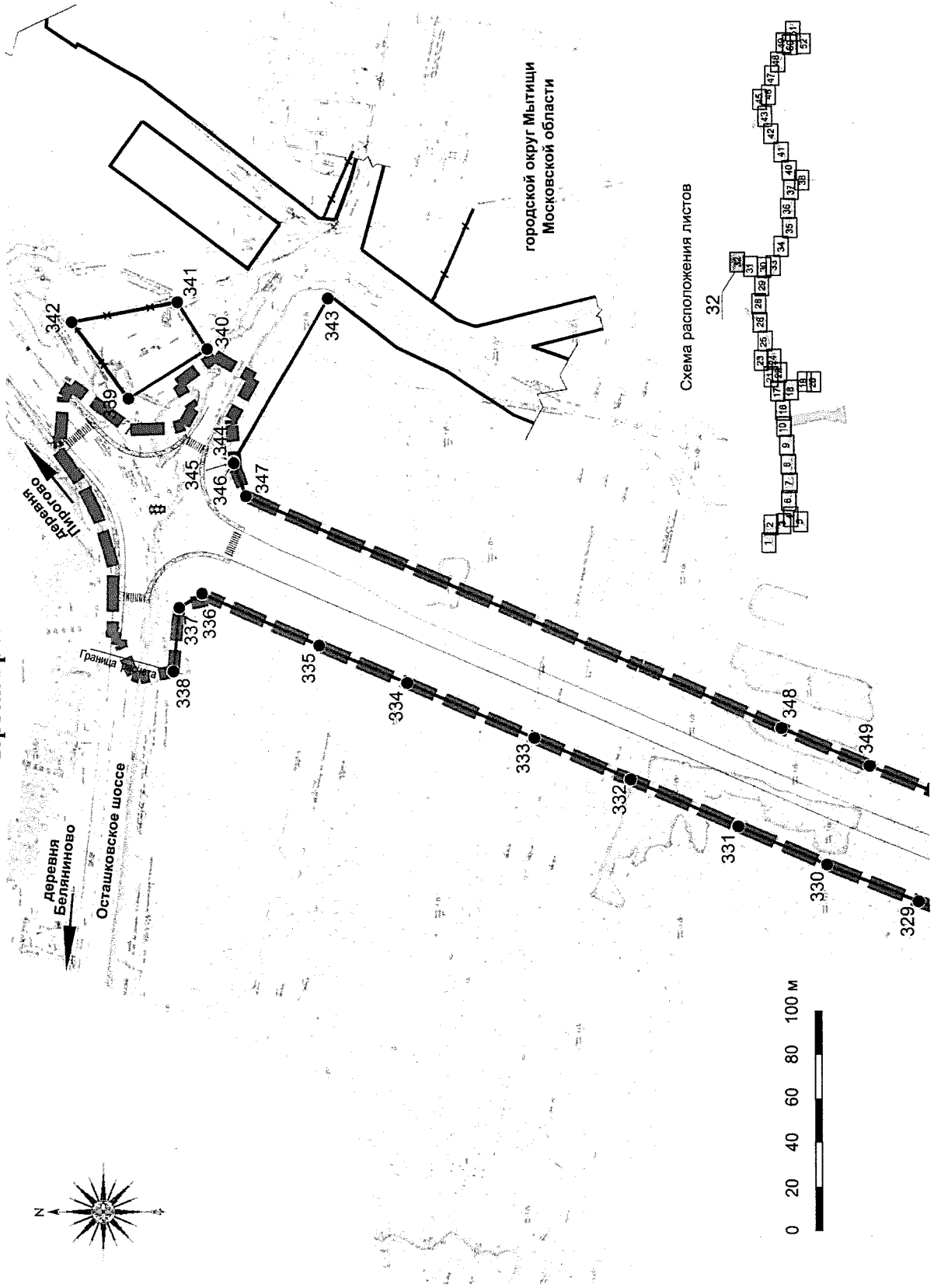


Схема расположения листов



Проект планировки территории для размещения линейного объекта капитального строительства – автомобильной дороги Осташковское шоссе («Виноградово – Болтино – Тарасовка»)

Проект планировки территории
Чертеж красных линий



**Проект планировки территории для размещения линейного объекта капитального строительства –
автомобильной дороги Осташковское шоссе («Виноградово – Болтино – Тарасовка»)**

Проект планировки территории

Чертеж красных линий

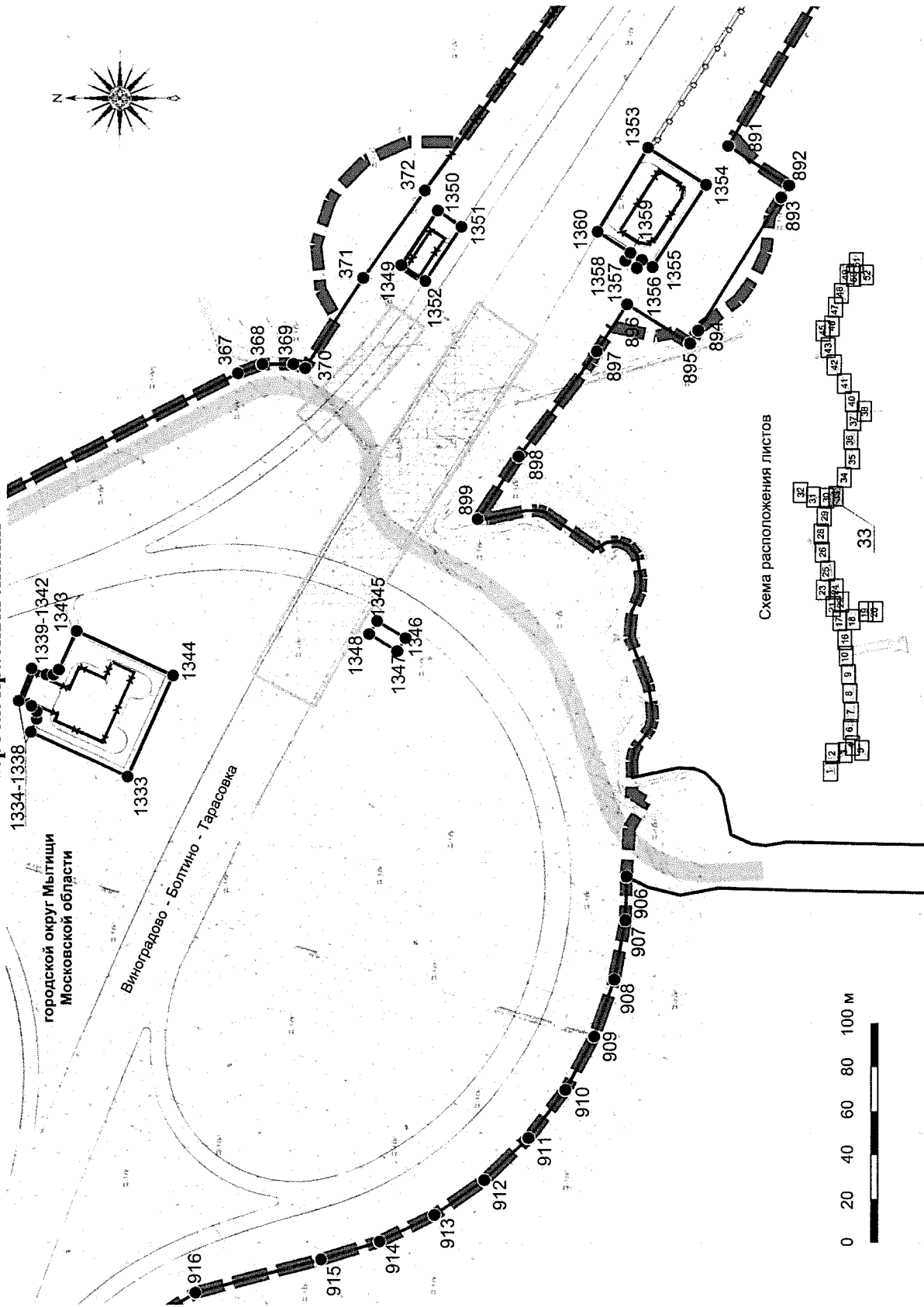
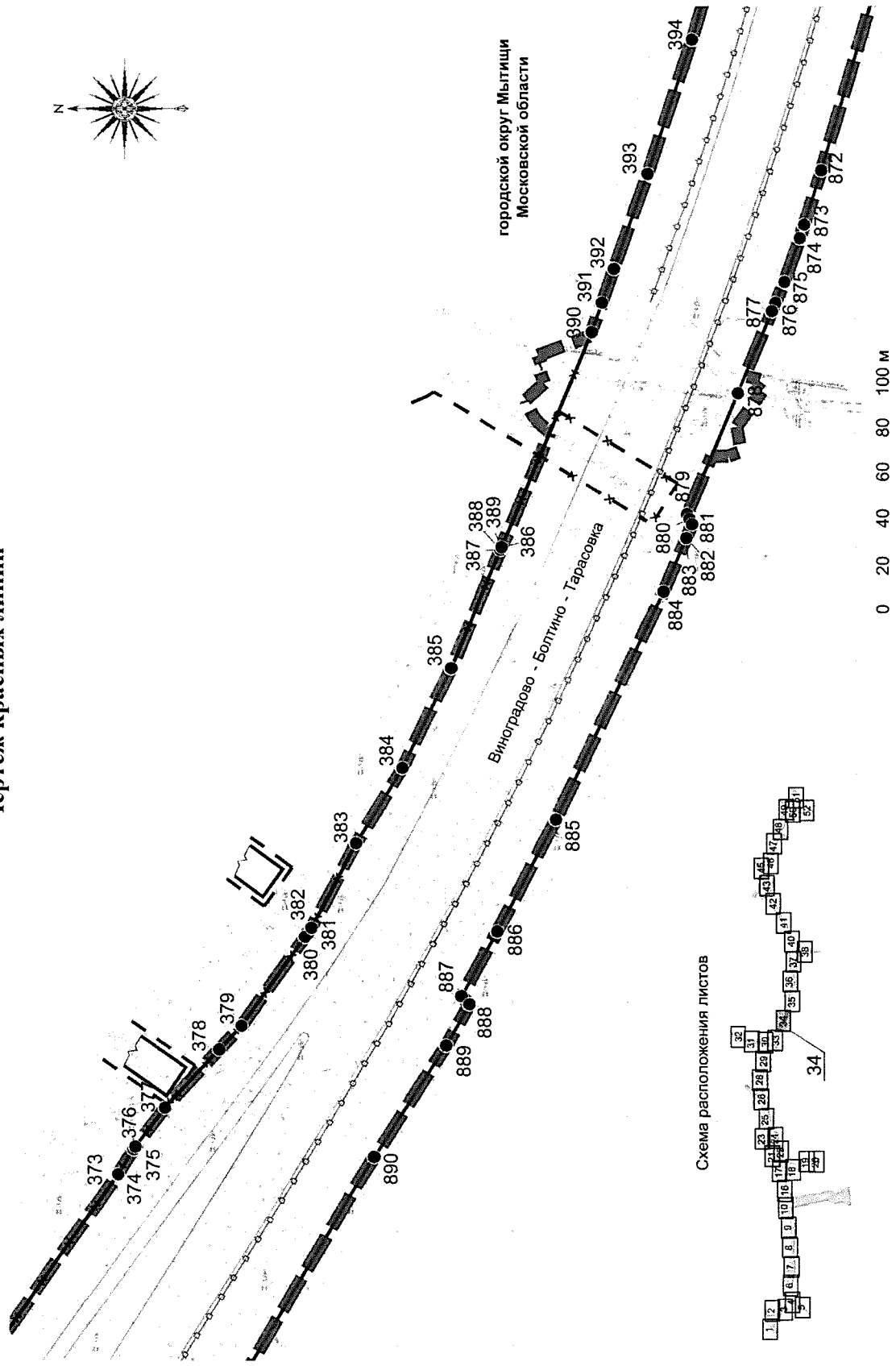



Схема расположения листов



Проект планировки территории для размещения линейного объекта капитального строительства –
автомобильной дороги Осташковское шоссе («Виноградово – Болтино – Тарасовка»)
Проект планировки территории
Чертеж красных линий



Проект планировки территории для размещения линейного объекта капитального строительства –
автомобильной дороги Осташковское шоссе («Виноградово – Болтино – Тарасовка»)
Проект планировки территории
Чертеж красных линий



Проект планировки территории для размещения линейного объекта капитального строительства –
автомобильной дороги Осташковское шоссе – Болтино – Тарасовка»
Проект планировки территории
Чертеж красных линий

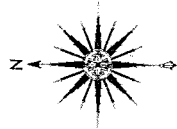
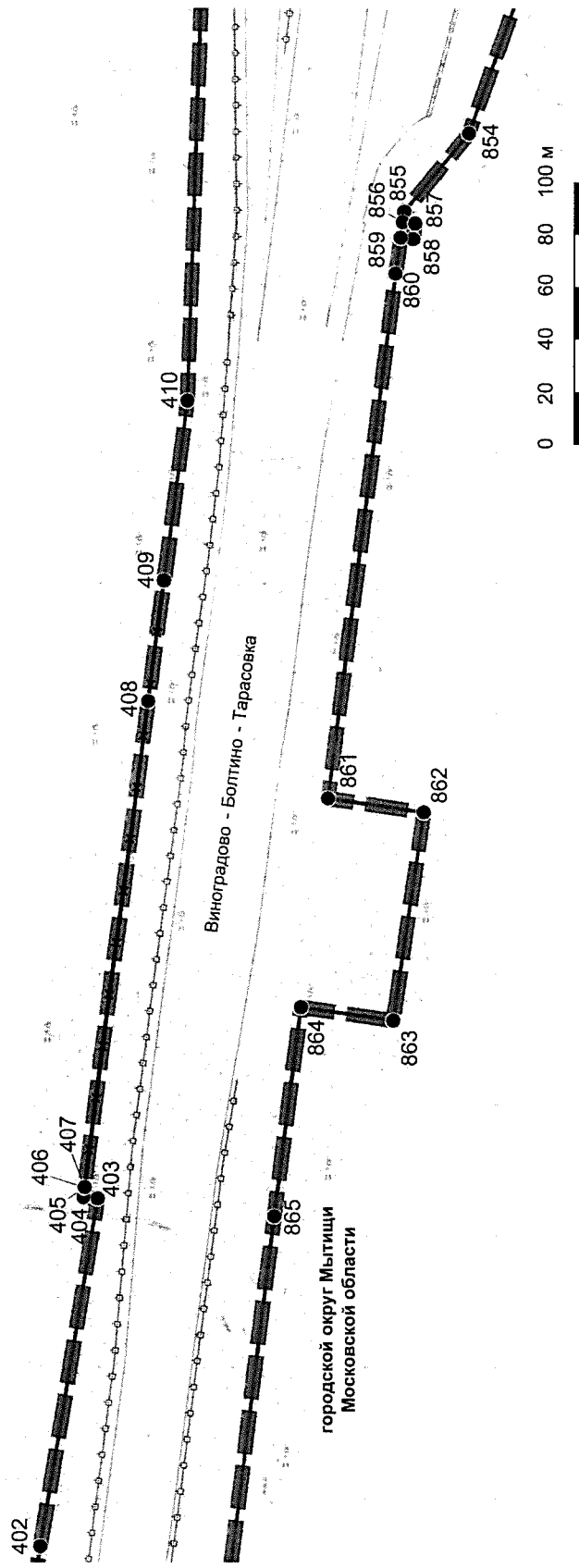
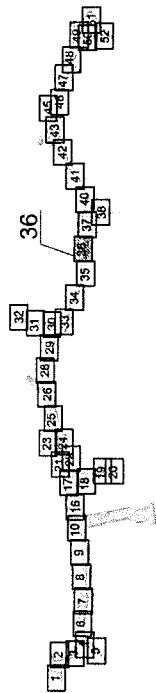


Схема расположения листов



Проект планировки территории для размещения линейного объекта капитального строительства –
автомобильной дороги Осташковское шоссе («Виноградово – Болтино – Тарасовка»)

Проект планировки территории
Чертеж красных линий

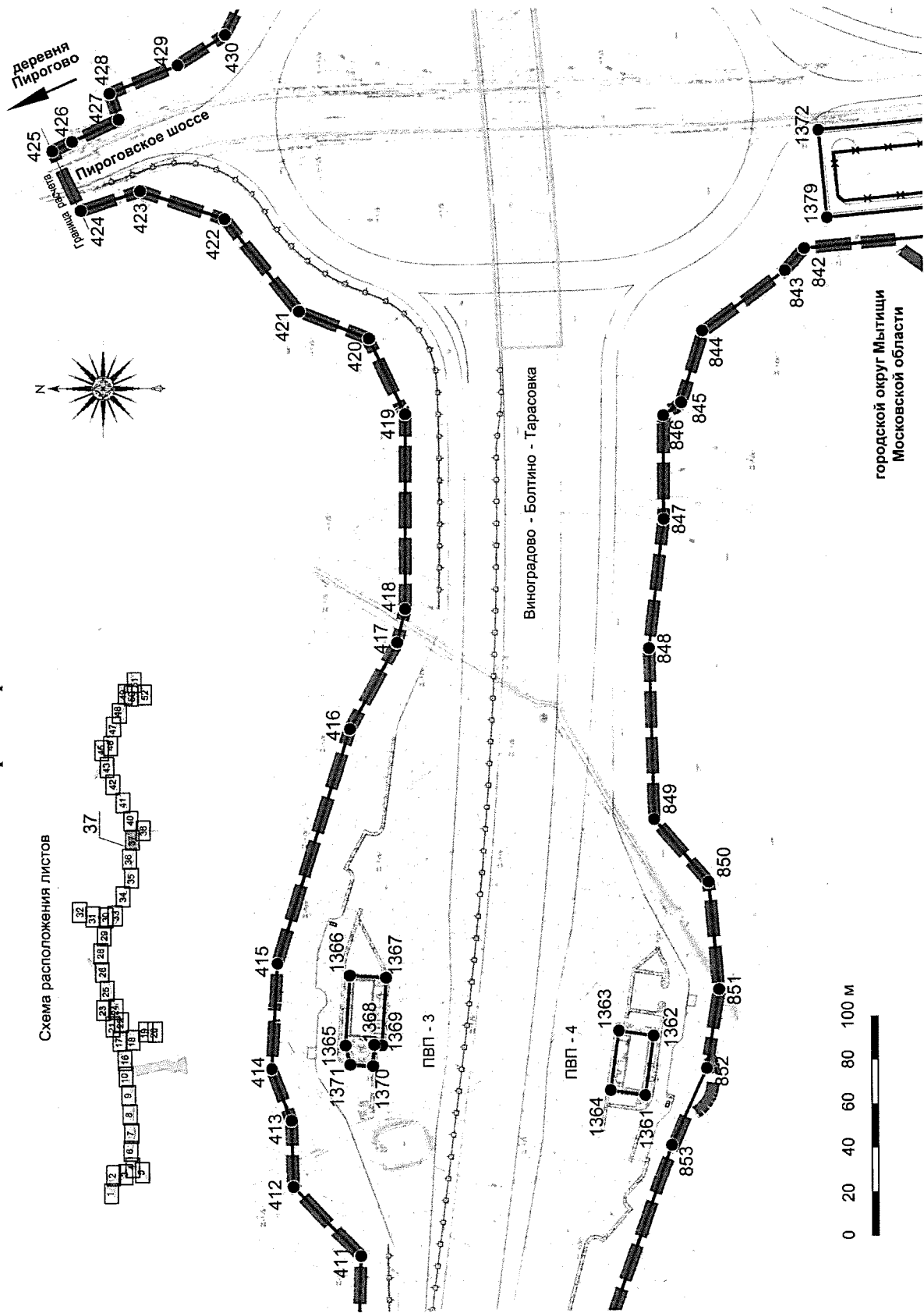
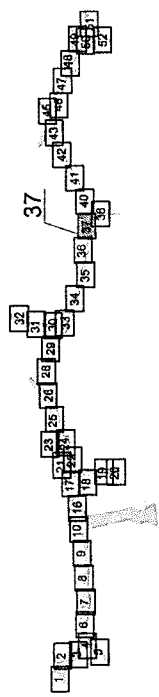


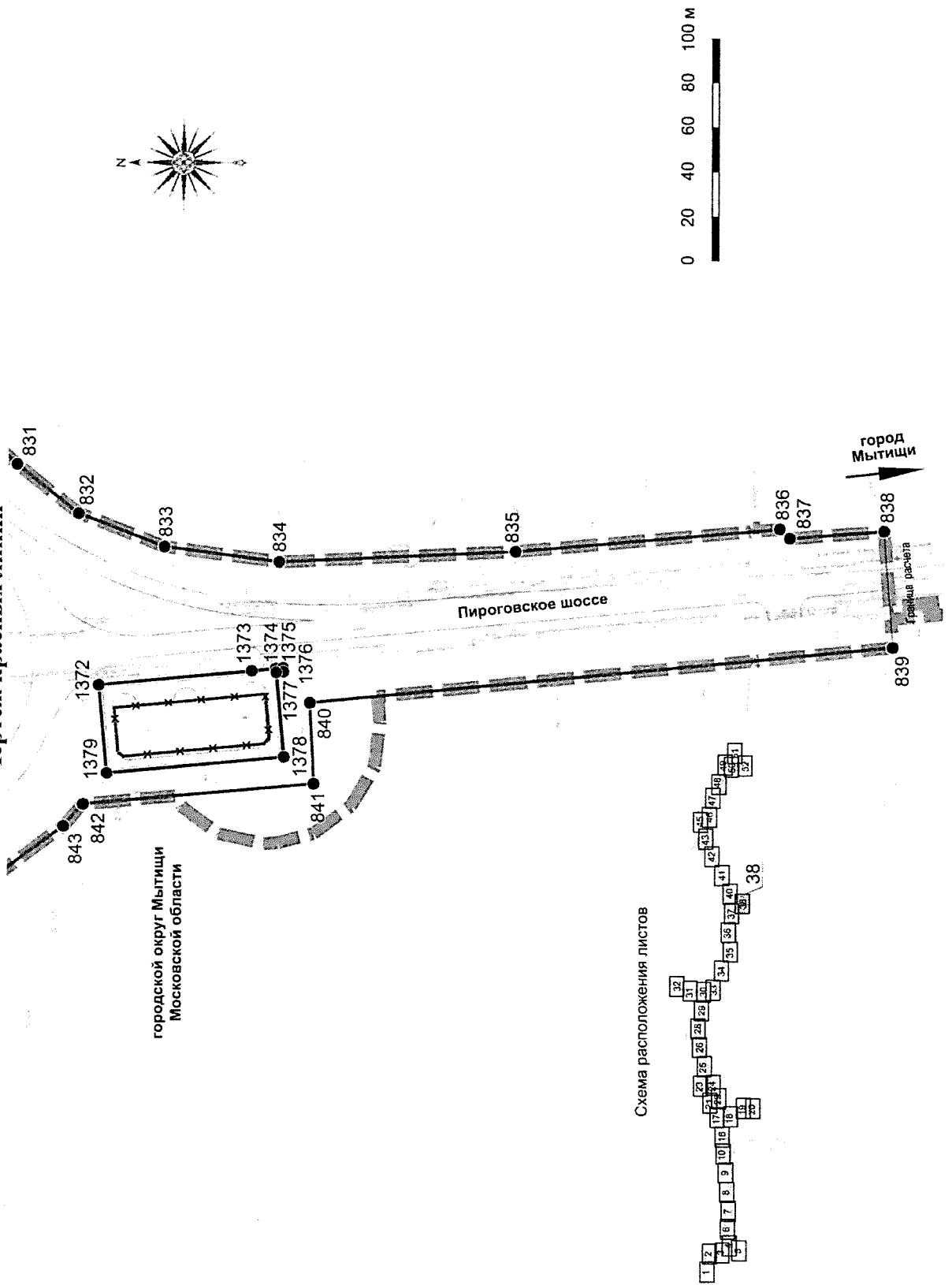
Схема расположения листов



городской округ Мытищи
Московской области

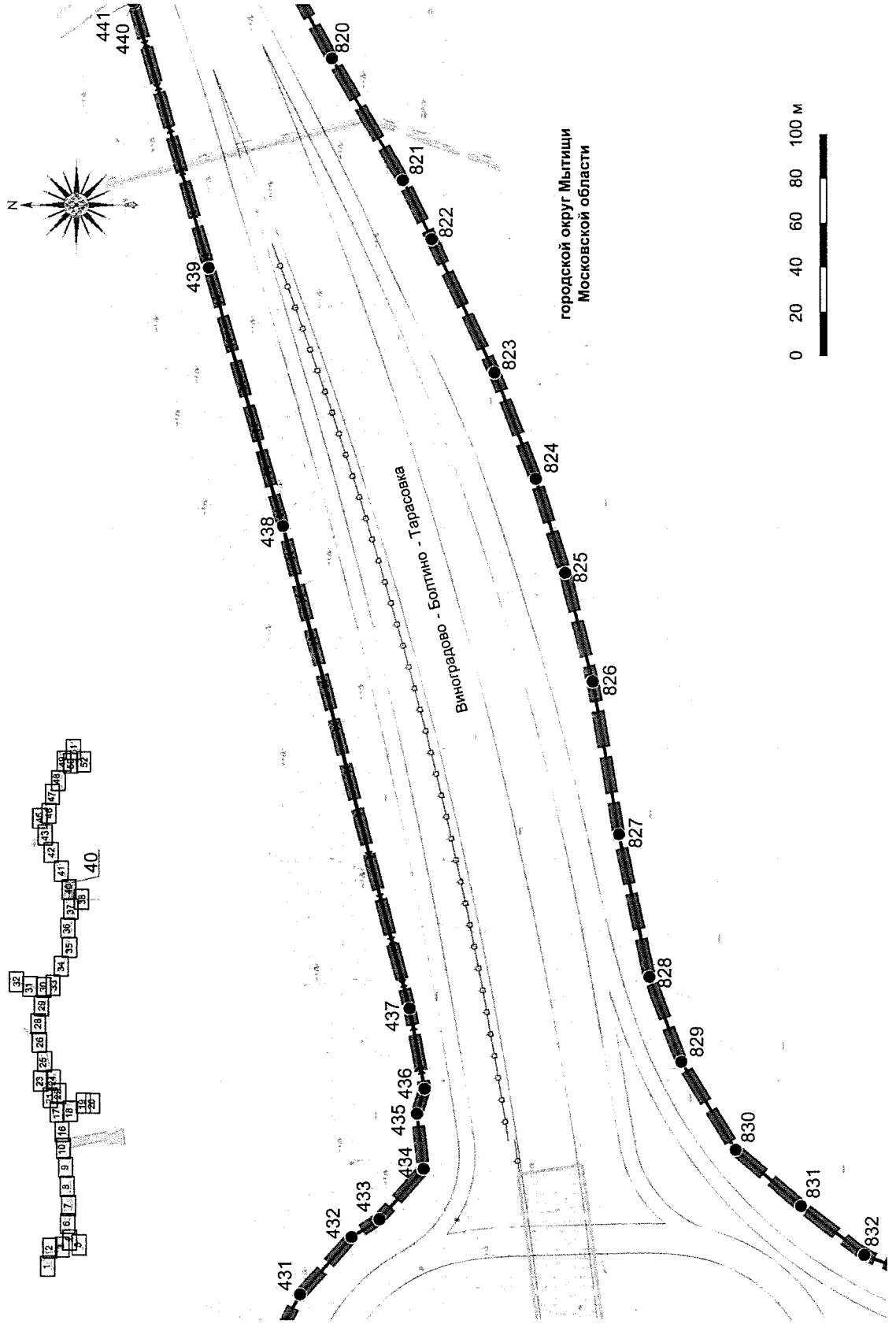
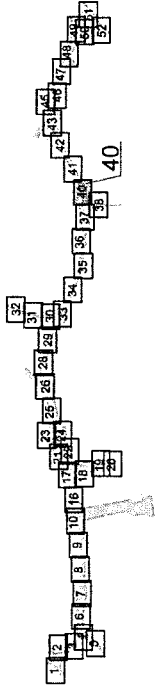
Проект планировки территории для размещения линейного объекта капитального строительства – автомобильной дороги Осташковское шоссе («Виноградово – Болтино – Тарасовка»)

**Проект планировки территории
Чертеж красных линий**

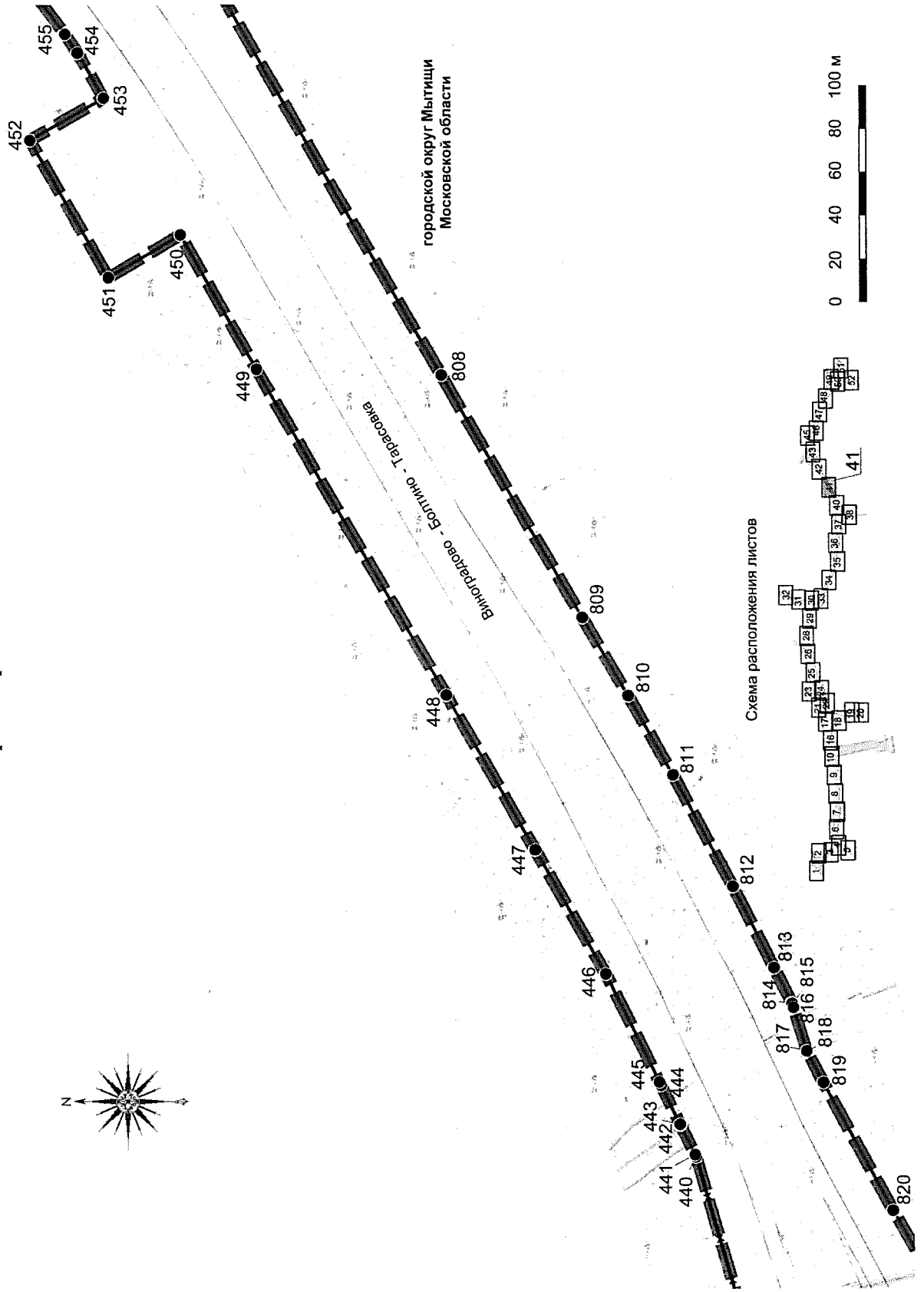


Проект планировки территории для размещения линейного объекта капитального строительства –
автомобильной дороги Осташковское шоссе («Виноградово – Болтино – Тарасовка»)
Проект планировки территории
Чертеж красных линий

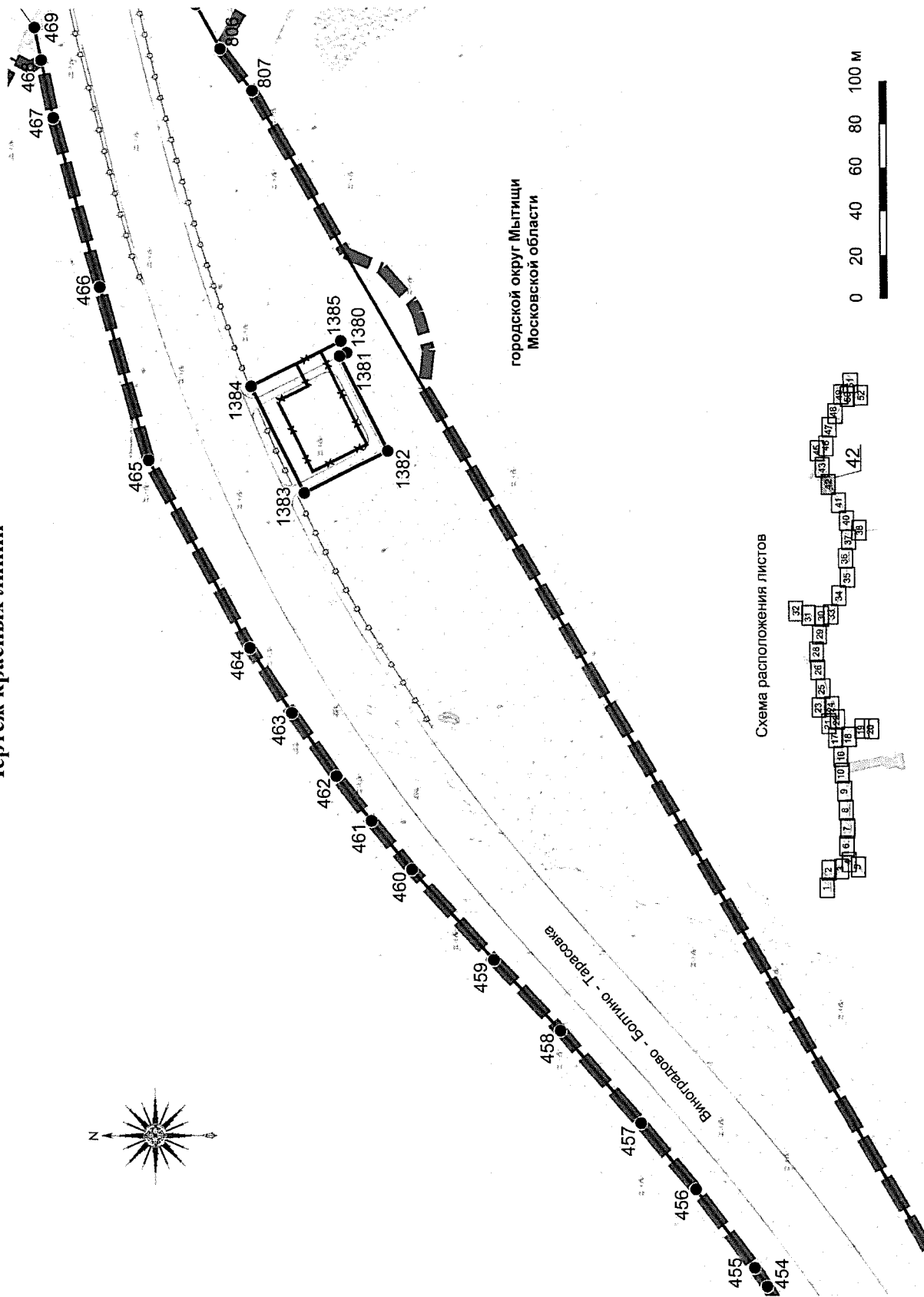
Схема расположения листов



Проект планировки территории для размещения линейного объекта капитального строительства –
автомобильной дороги Осташковское шоссе («Виноградово – Болтино – Тарасовка»)
Проект планировки территории
Чертеж красных линий



**Проект планировки территории для размещения линейного объекта капитального строительства – автомобильной дороги Осташковское шоссе («Виноградово – Болтино – Тарасовка»)
Проект планировки территории
Чертеж красных линий**



городской округ Мытищи
Московской области

Схема расположения листов

Проект планировки территории для размещения линейного объекта капитального строительства – автомобильной дороги Осташковское шоссе («Виноградово – Болтино – Тарасовка»)

Проект планировки территории Чертеж красных линий

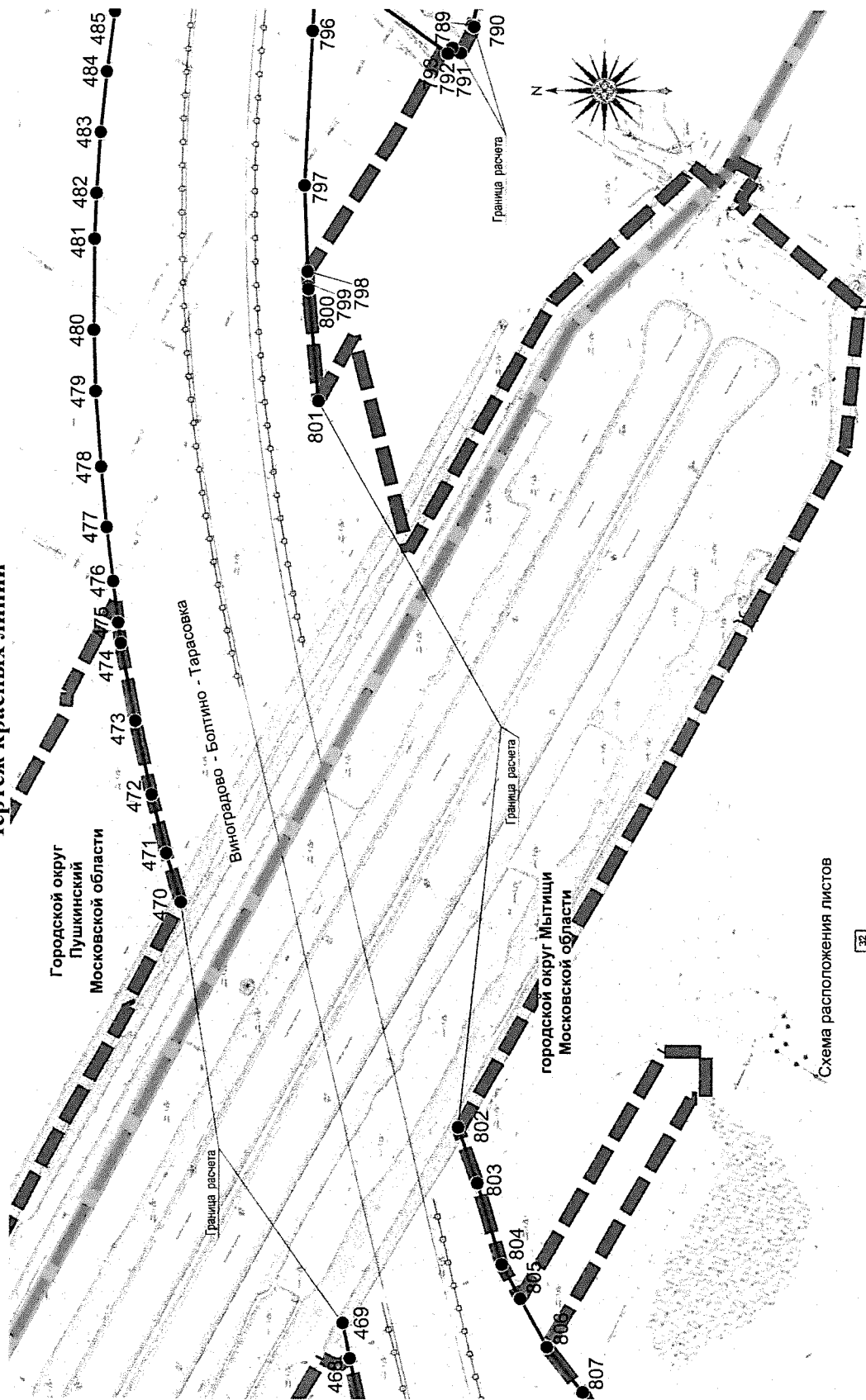

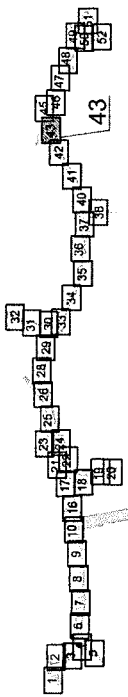
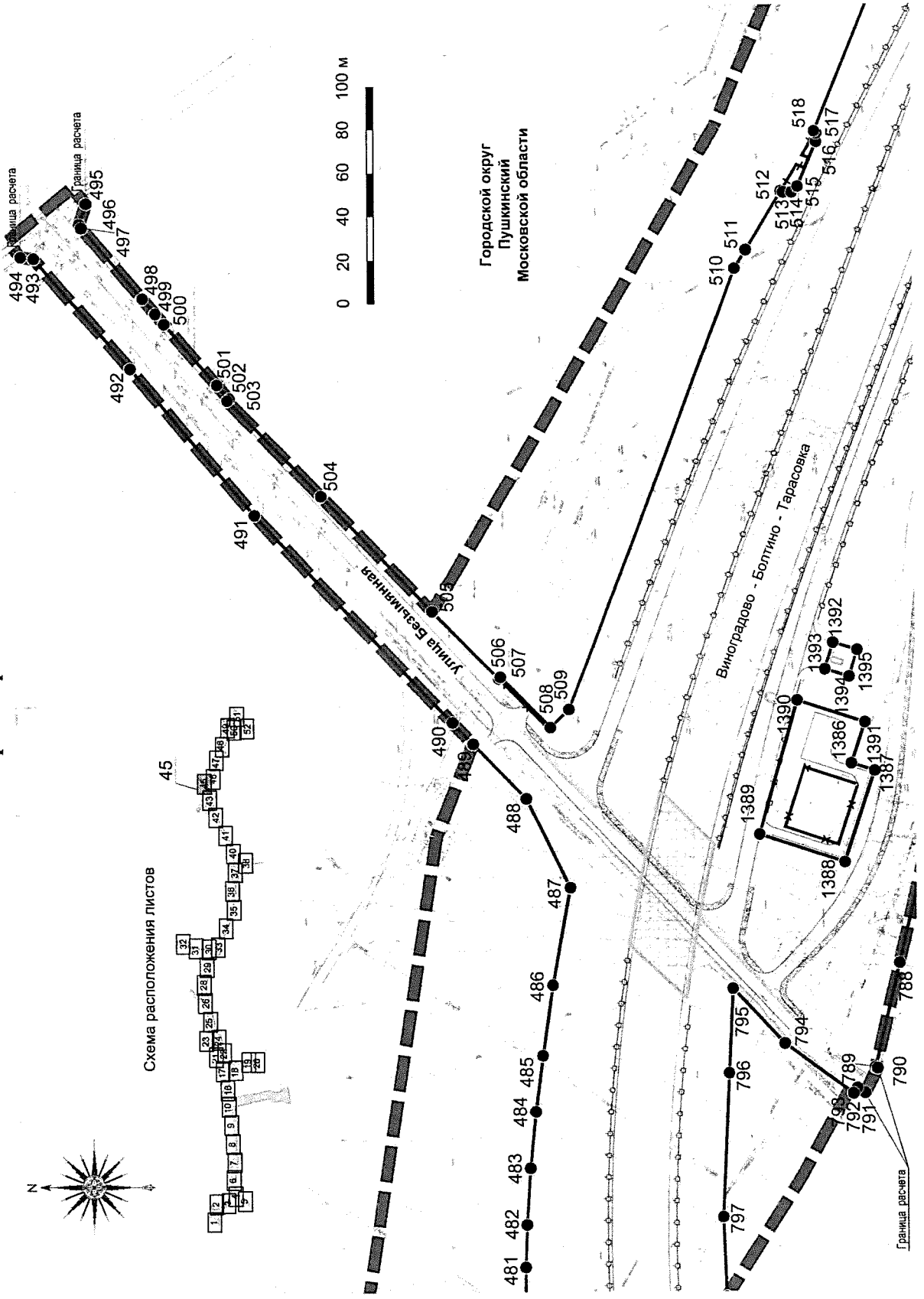


Схема расположения листов



Проект планировки территории для размещения линейного объекта капитального строительства – автомобильной дороги Осташковское шоссе («Виноградово – Болгино – Тарасовка»)

Проект планировки территории
Чертеж красных линий


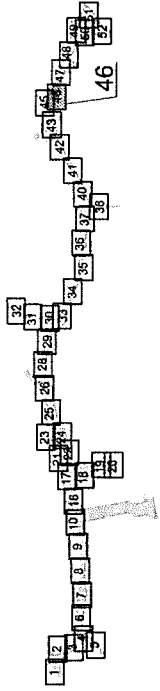


**Проект планировки территории для размещения линейного объекта капитального строительства –
автомобильной дороги Осташковское шоссе («Виноградово – Болтино – Тарасовка»)**

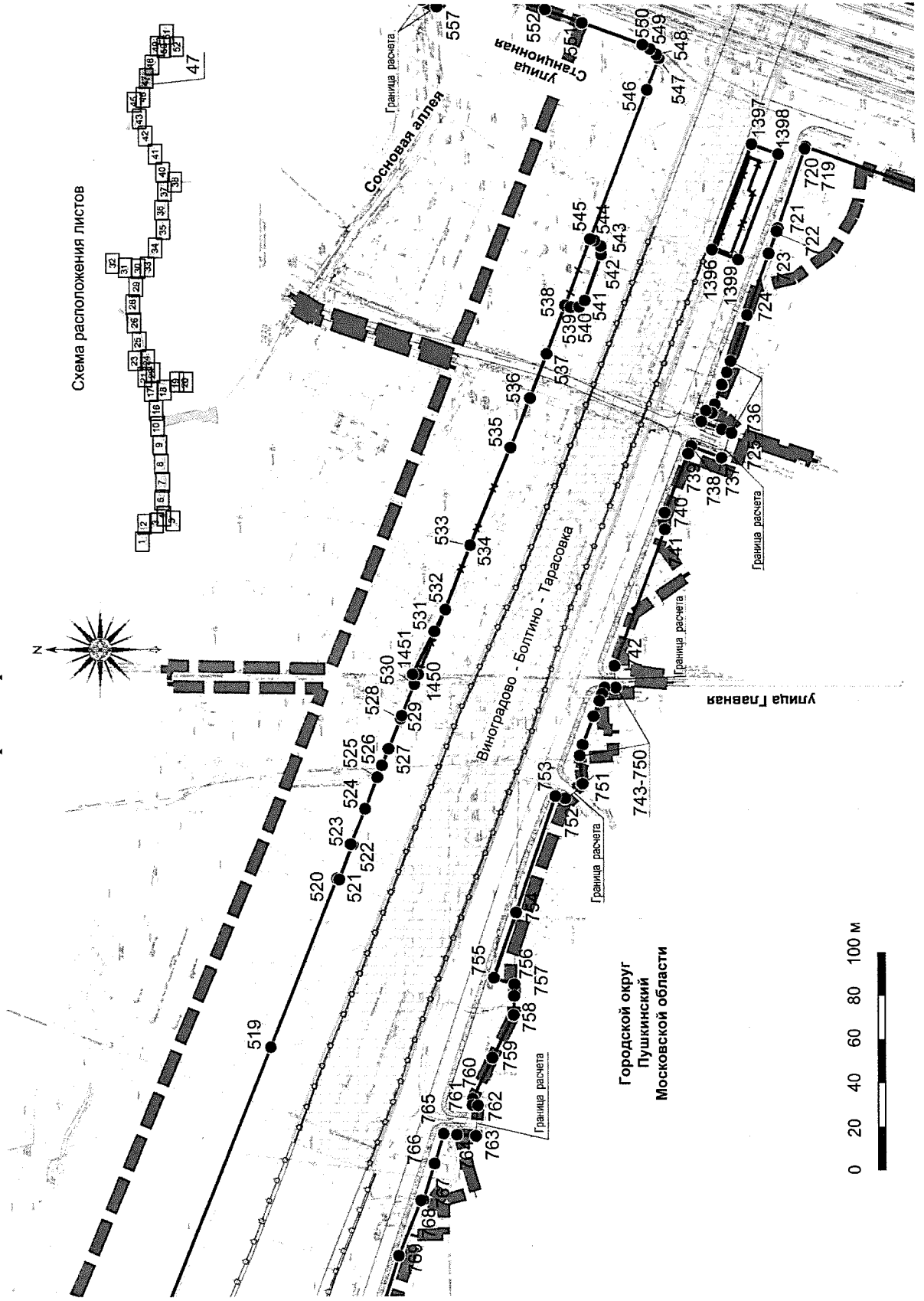
**Проект планировки территории
Чертеж красных линий**



Схема расположения листов

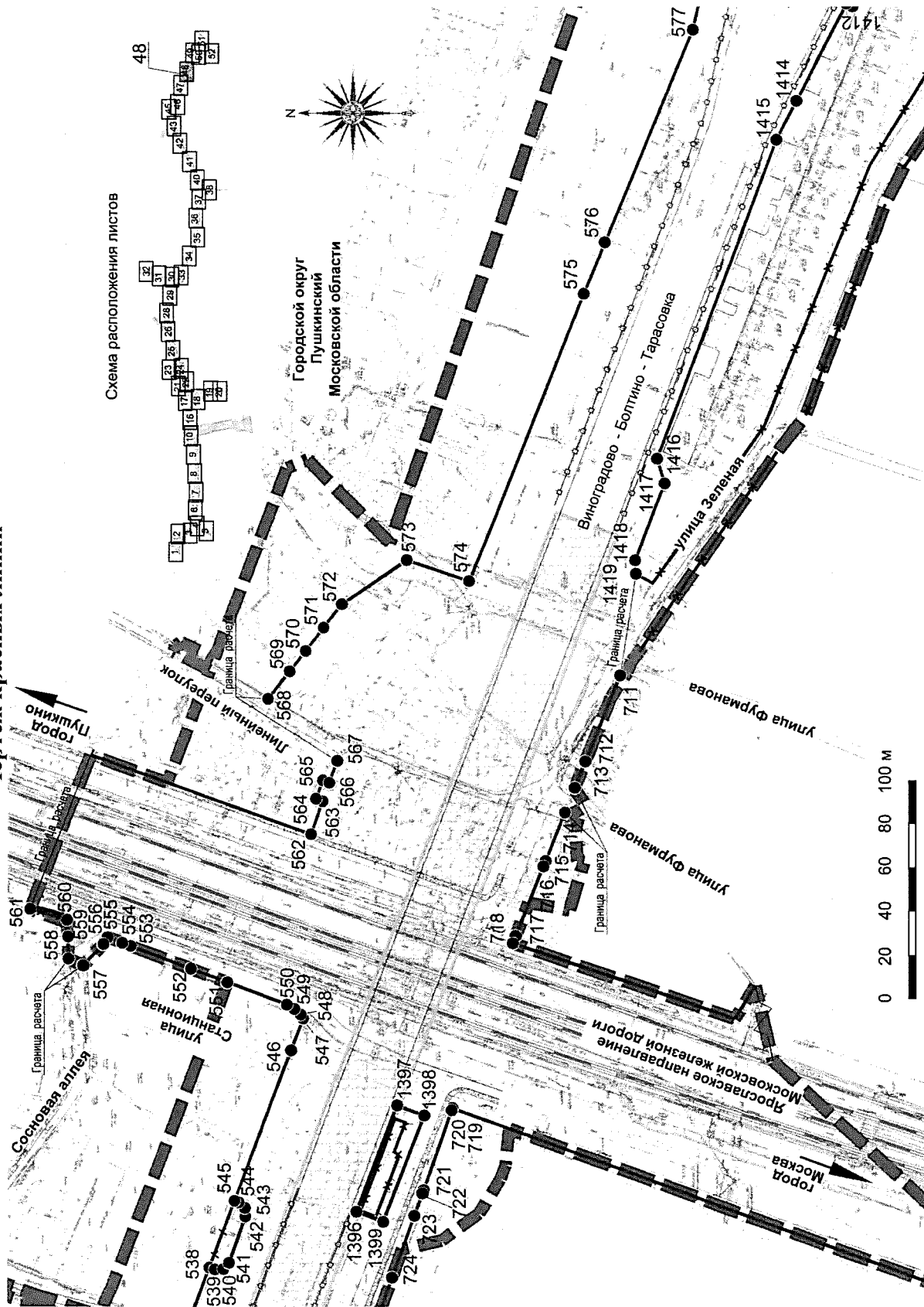


Проект планировки территории для размещения линейного объекта капитального строительства –
автомобильной дороги Осташковское шоссе («Виноградово – Болтино – Тарасовка»)
Проект планировки территории
Чертеж красных линий



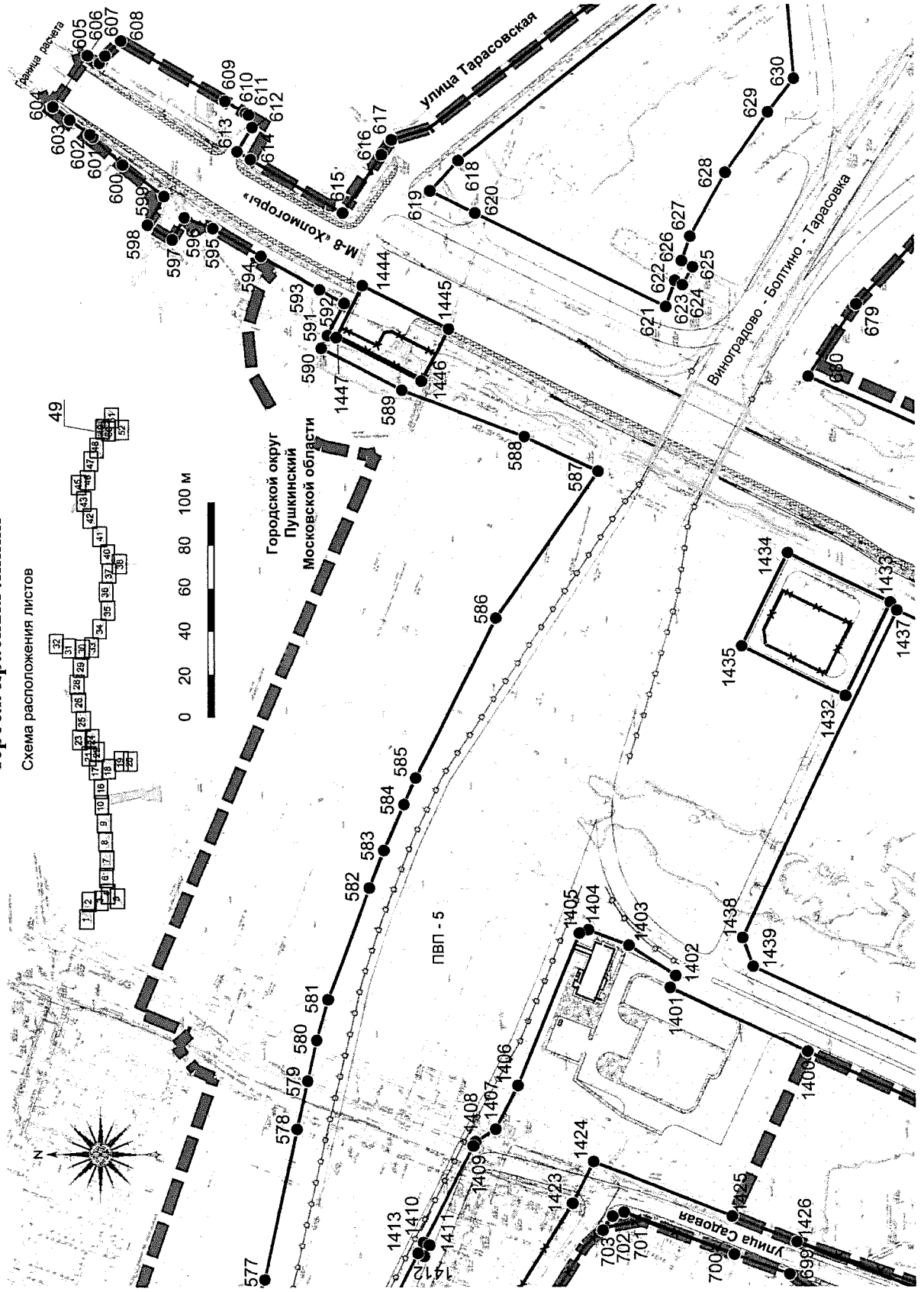
Проект планировки территории для размещения линейного объекта капитального строительства –
автомобильной дороги Осташковское шоссе («Виноградovo – Болтино – Тарасовка»)

Проект планировки территории
Чертеж красных линий

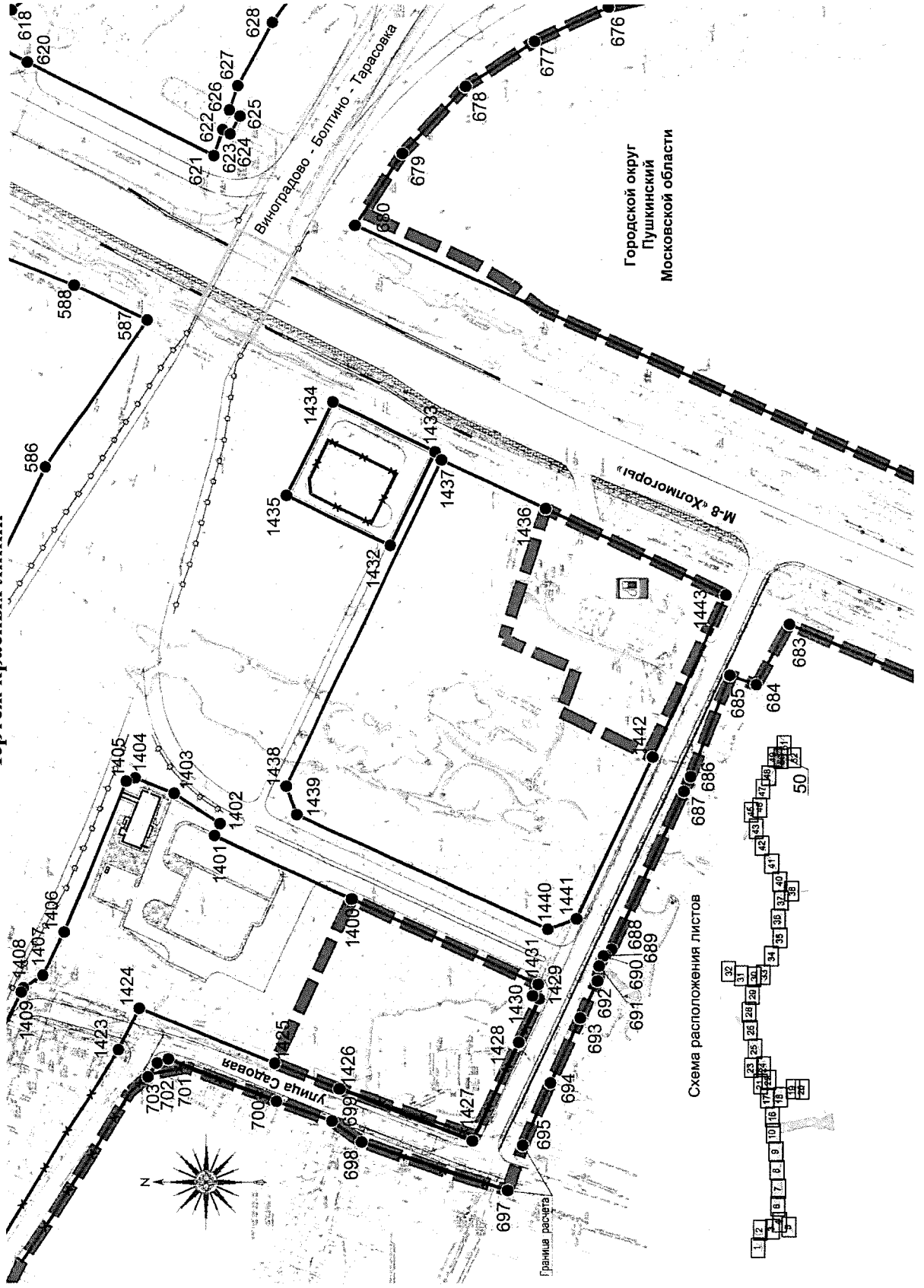


Проект планировки территории для размещения линейного объекта капитального строительства –
автомобильной дороги Осташковское шоссе («Виноградово – Болтино – Тарасовка»)

Проект планировки территории
Чертеж красных линий

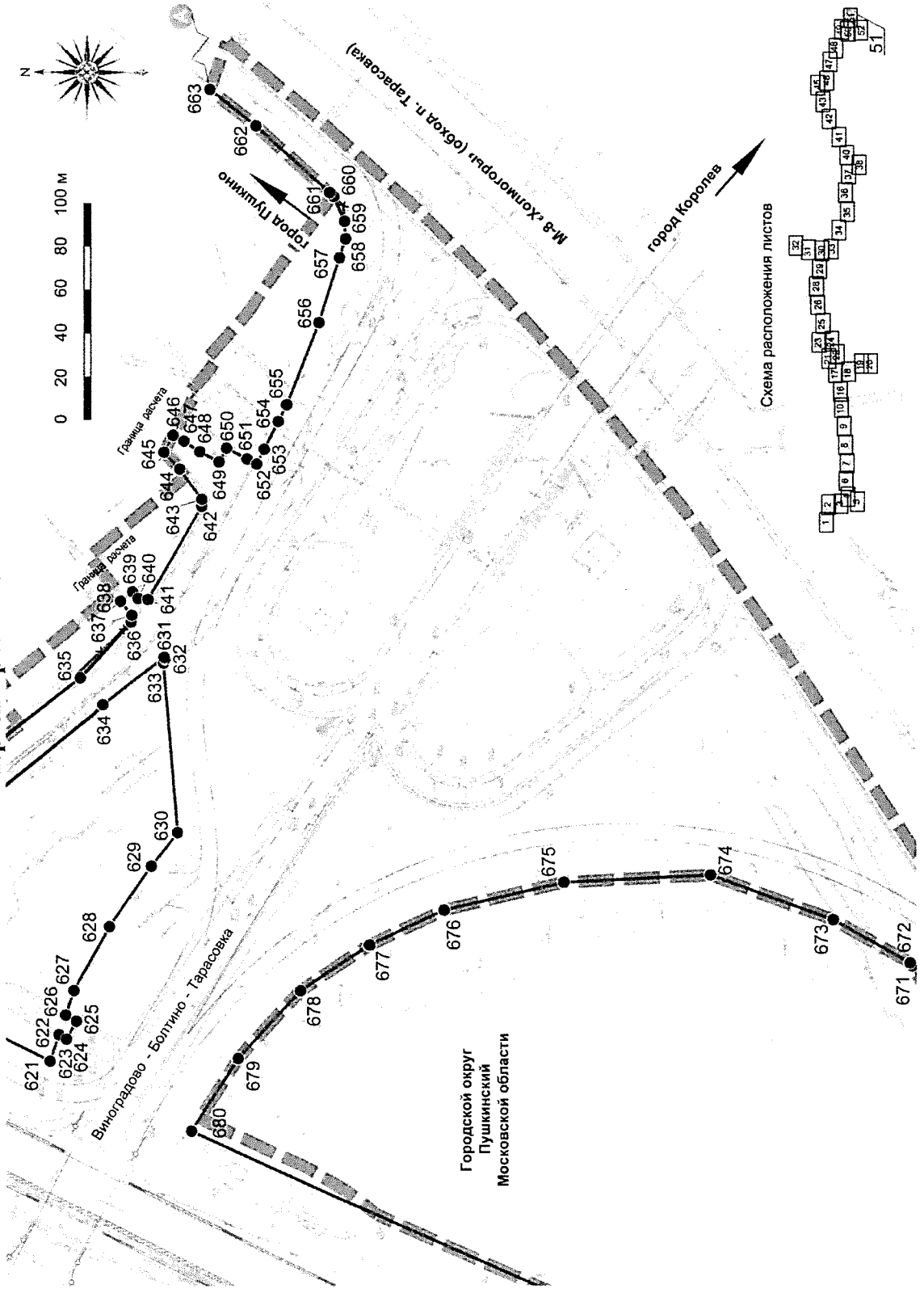


Проект планировки территории для размещения линейного объекта капитального строительства – автомобильной дороги Осташковское шоссе («Виноградово – Болтино – Тарасовка»)
Проект планировки территории
Чертеж красных линий



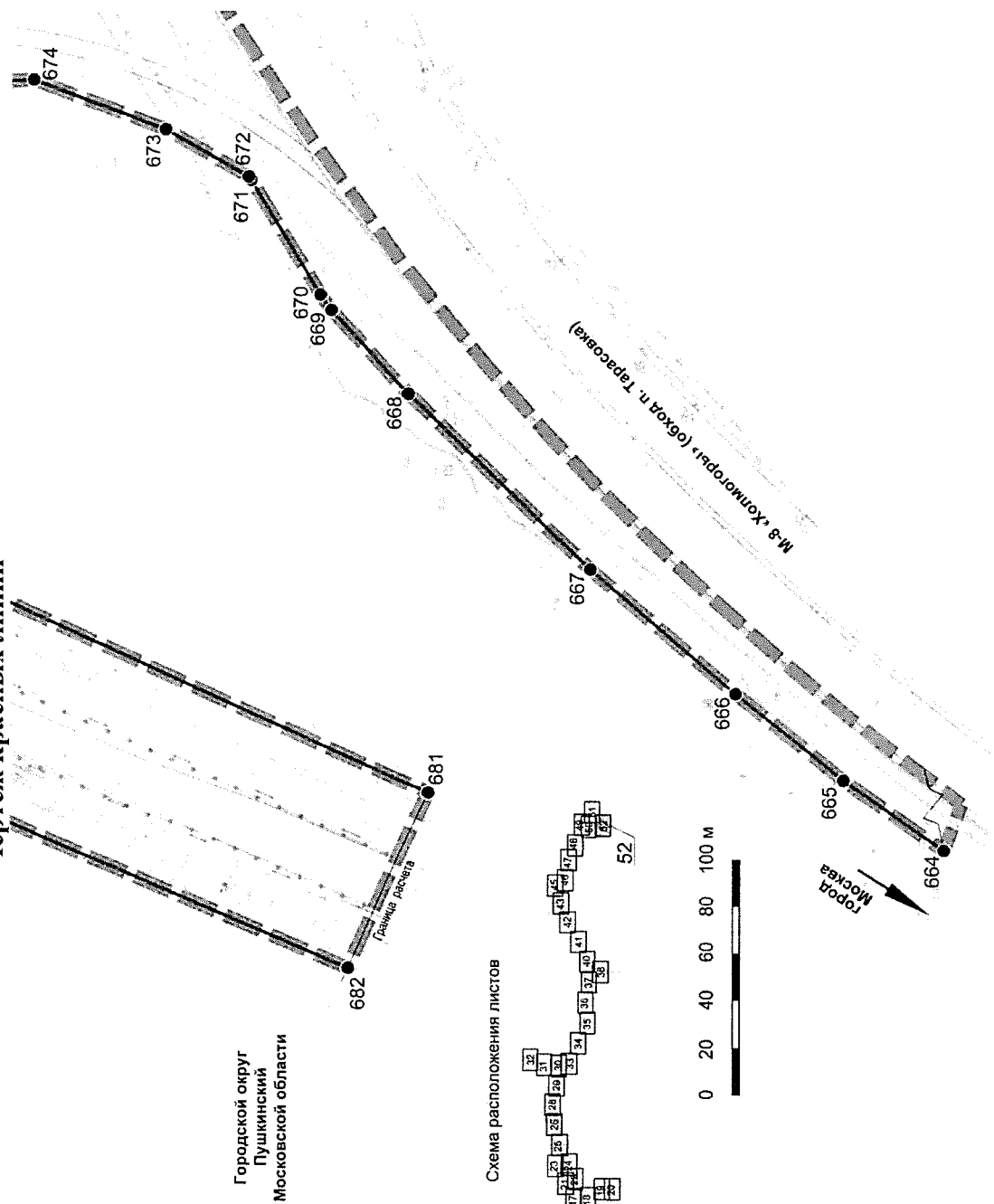
Проект планировки территории для размещения линейного объекта капитального строительства – автомобильной дороги Осташковское шоссе («Виноградovo – Болтино – Тарасовка»)

**Проект планировки территории
Чертеж красных линий**

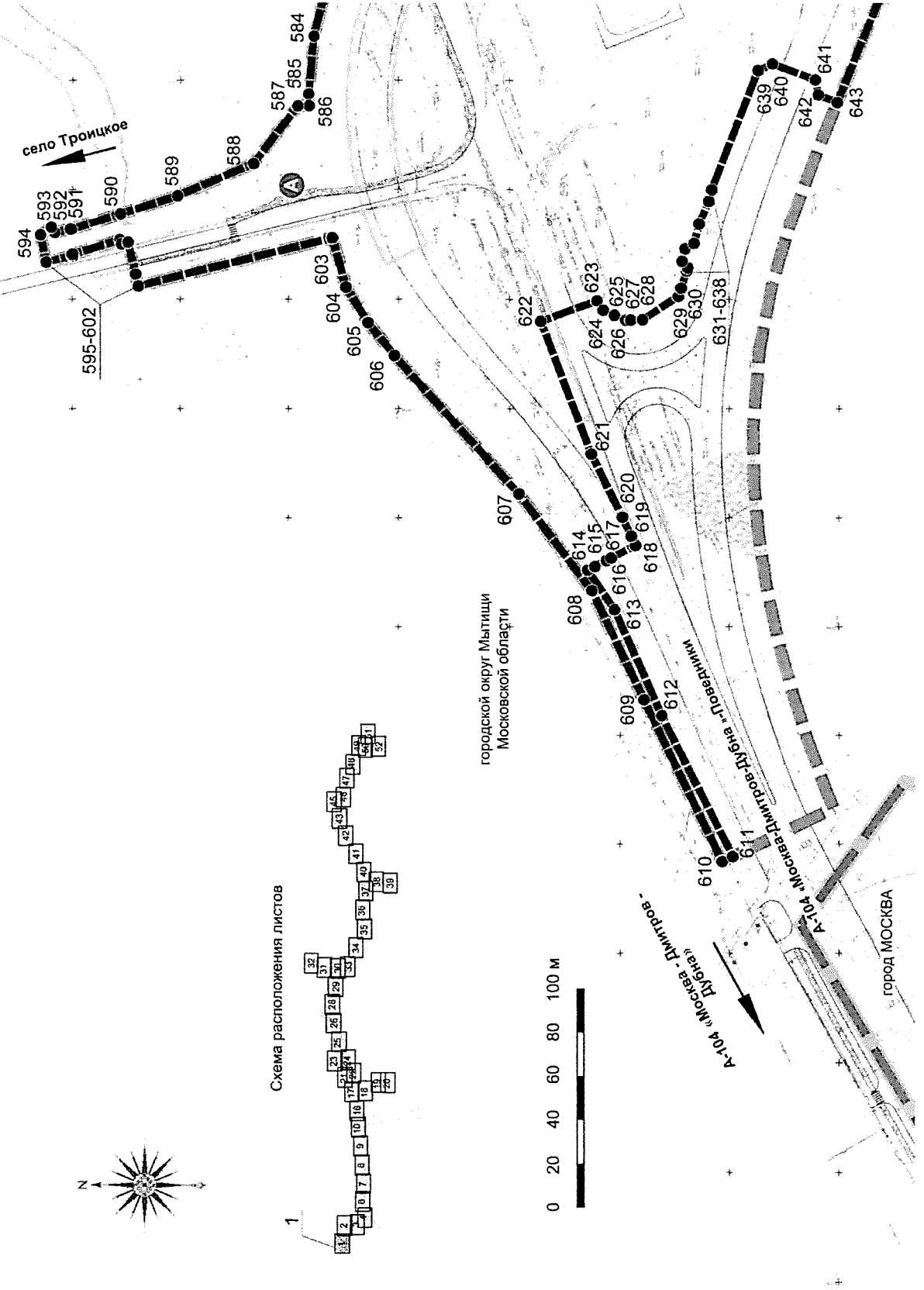


Проект планировки территории для размещения линейного объекта капитального строительства – автомобильной дороги Осташковское шоссе («Виноградово – Болтино – Тарасовка»)

Проект планировки территории Чертеж планировочных линий



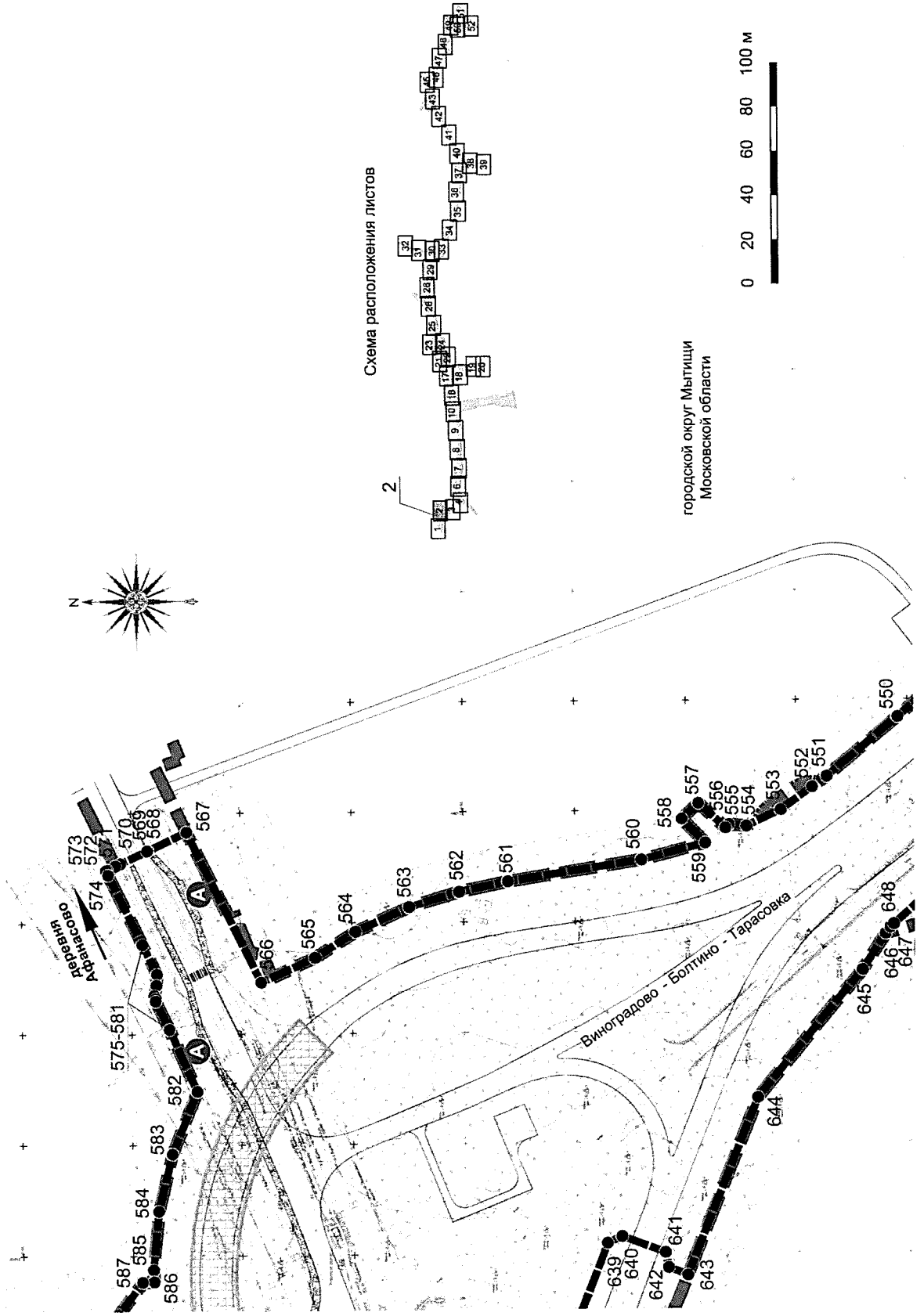
**Проект планировки территории для размещения линейного объекта капитального строительства –
автомобильной дороги Осташковское шоссе («Виноградovo – Болтино – Тарасовка»)
Проект планировки территории
Чертеж границы зоны планируемого размещения линейного объекта (первая очередь развития территории)**



Проект планировки территории для размещения линейного объекта капитального строительства –
автомобильной дороги Осташковское шоссе («Виноградово – Болгино – Тарасовка»)

Проект планировки территории

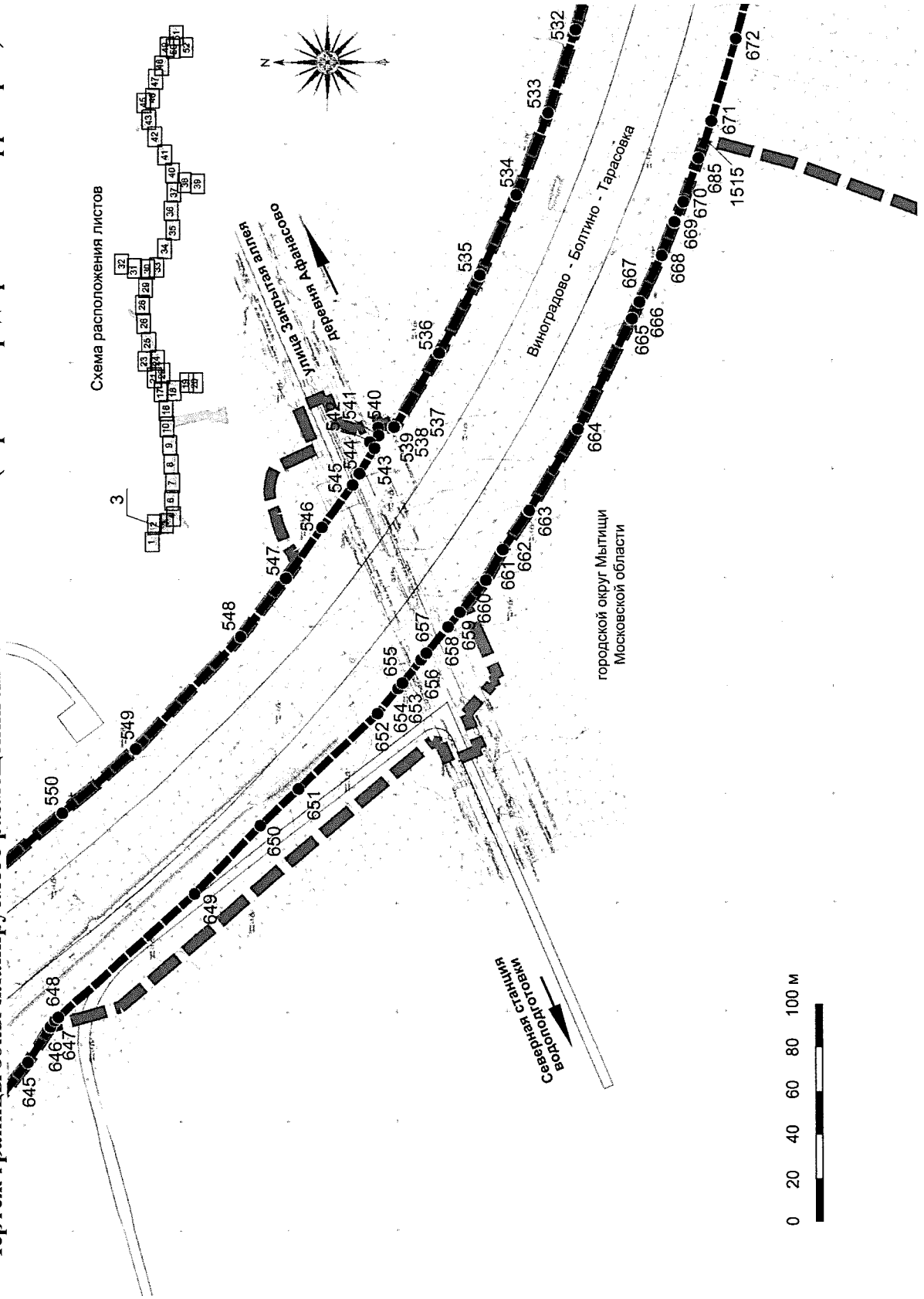
Чертеж границы зоны планируемого размещения линейного объекта (первая очередь развития территории)



Проект планировки территории для размещения линейного объекта капитального строительства – автомобильной дороги Осташковское шоссе («Виноградово – Болтино – Тарасовка»)

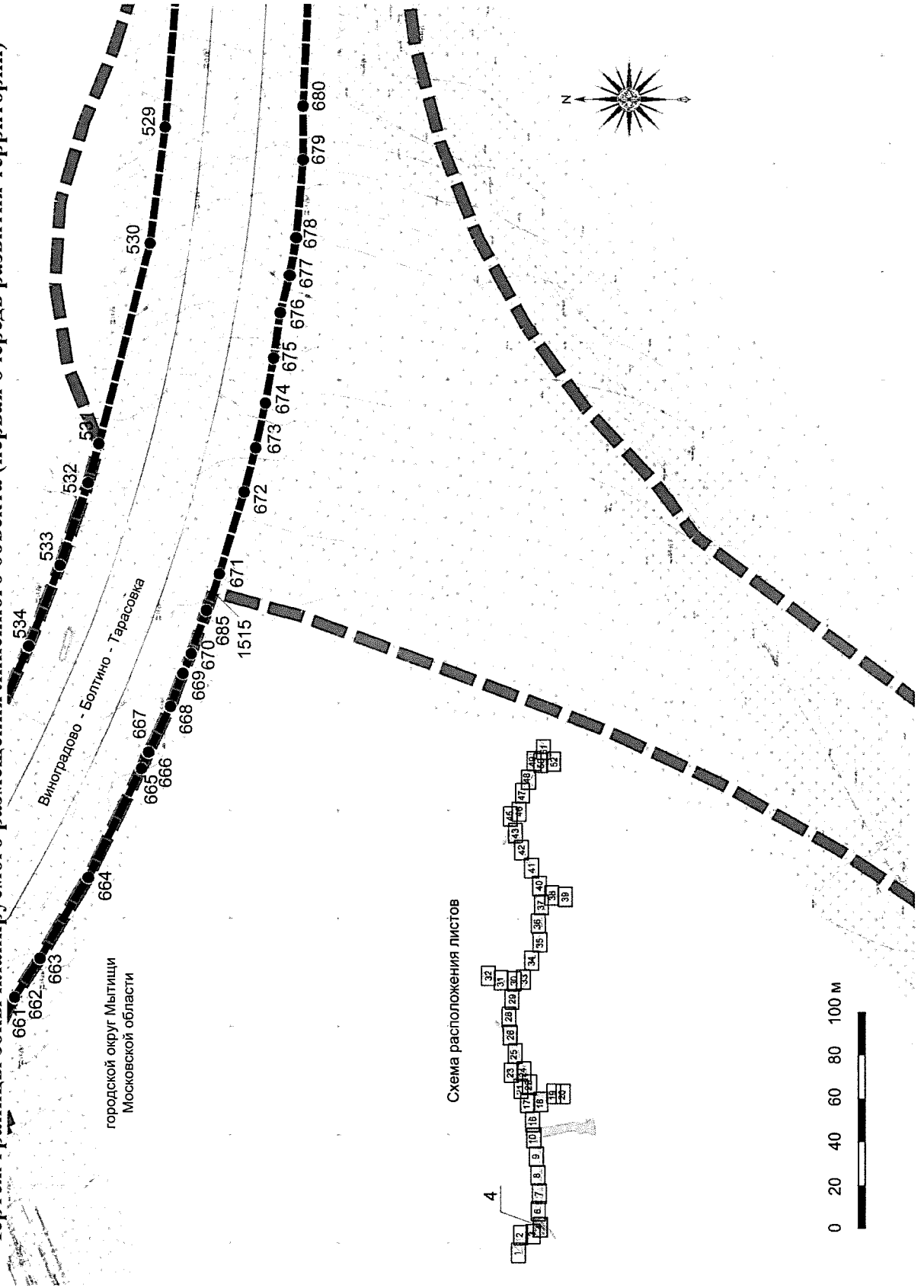
Проект планировки территории

Чертеж границы зоны планируемого размещения линейного объекта (первая очередь развития территории)



Проект планировки территории для размещения линейного объекта капитального строительства – автомобильной дороги Осташковское шоссе («Виноградово – Болтино – Тарасовка»)

Проект планировки территории
Чертеж границы зоны планируемого размещения линейного объекта (первая очередь развития территории)

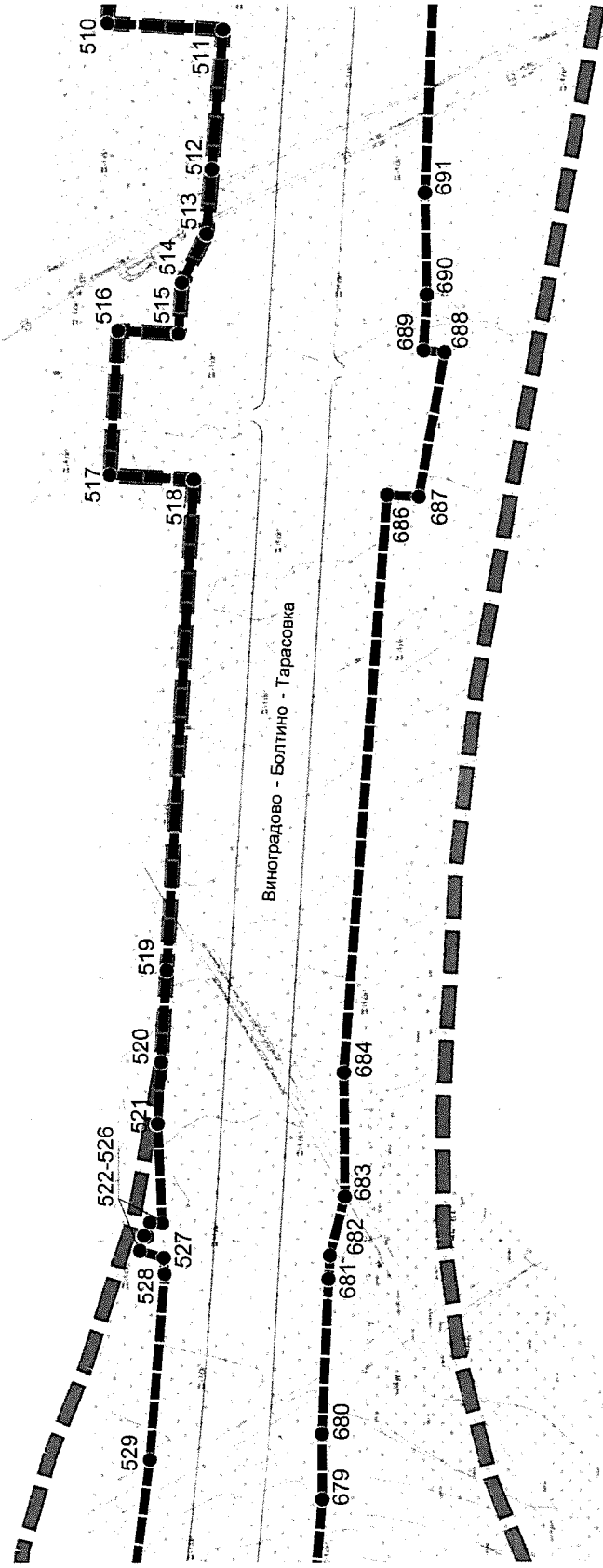


**Проект планировки территории для размещения линейного объекта капитального строительства –
автомобильной дороги Осташковское шоссе («Виноградово – Болтино – Тарасовка»)**

Проект планировки территории

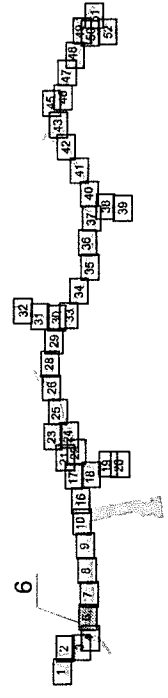
Чертеж границы зоны планируемого размещения линейного объекта (первая очередь развития территории)

городской округ Мытищи
Московской области



Виноградово - Болтино - Тарасовка

Схема расположения листов



Проект планировки территории для размещения линейного объекта капитального строительства – автомобильной дороги Осташковское шоссе («Виноградово – Болгино – Тарасовка»)

Проект планировки территории

Чертеж границы зоны планируемого размещения линейного объекта (первая очередь развития территории)

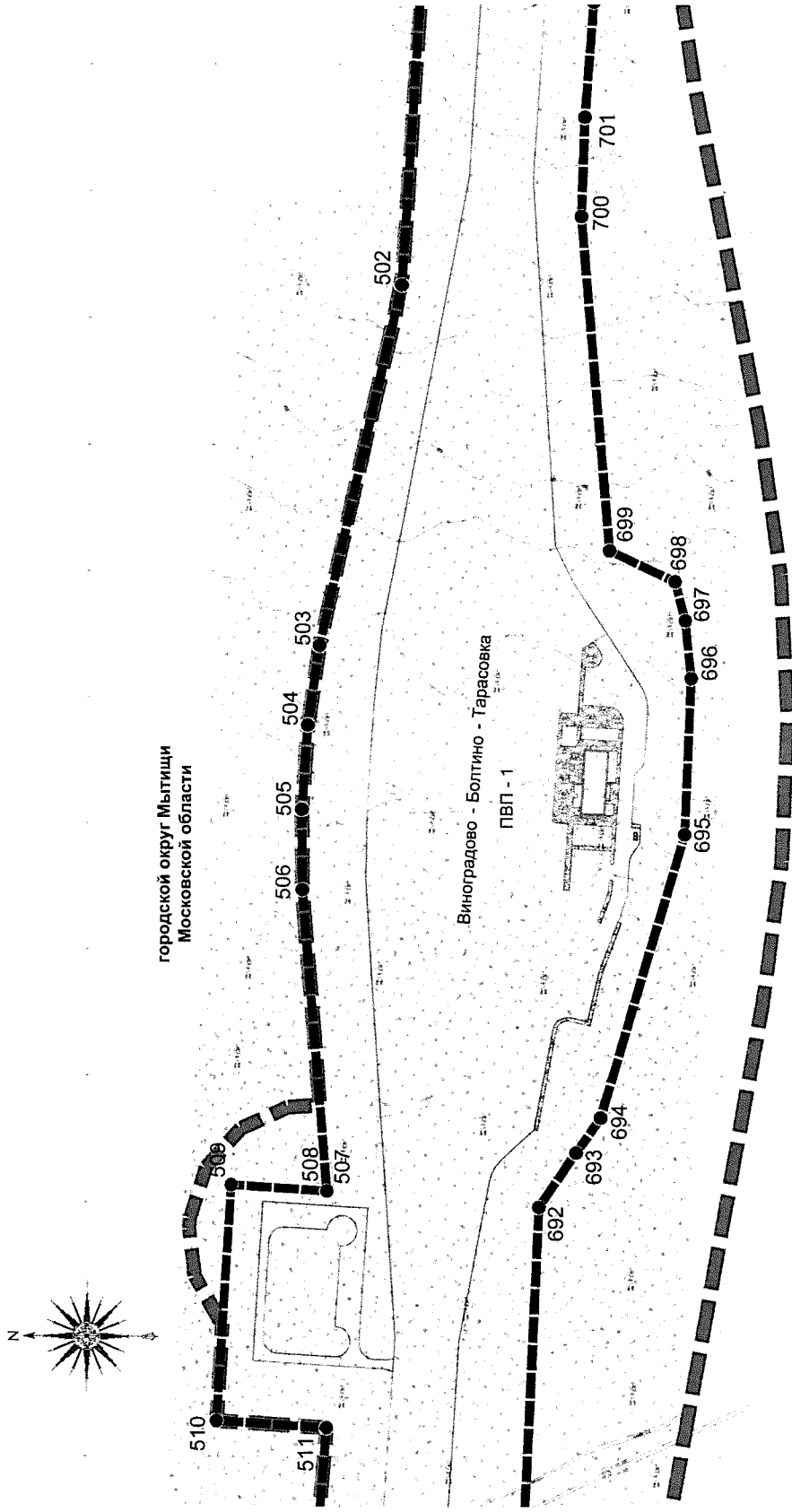
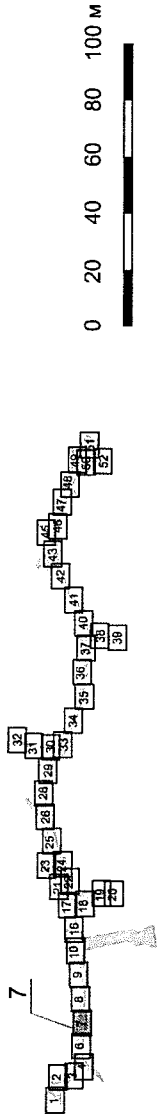


Схема расположения листов

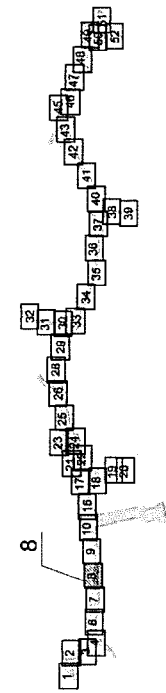


Проект планировки территории для размещения линейного объекта капитального строительства –
автомобильной дороги Осташковское шоссе – Болтино – Тарасовка»


Проект планировки территории

Чертеж границы зоны планируемого размещения линейного объекта (первая очередь развития территории)

Схема расположения листов



городской округ Мытищи
Московской области



**Проект планировки территории для размещения линейного объекта капитального строительства –
автомобильной дороги Осташковское шоссе («Виноградово – Болтино – Тарасовка»)
Проект планировки территории
Чертеж границы зоны планируемого размещения линейного объекта (первая очередь развития территории)**

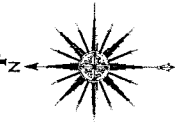
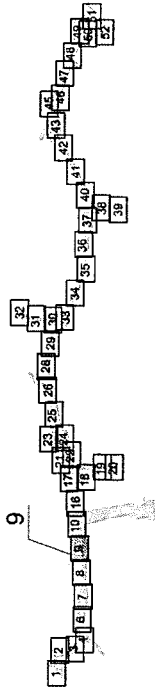
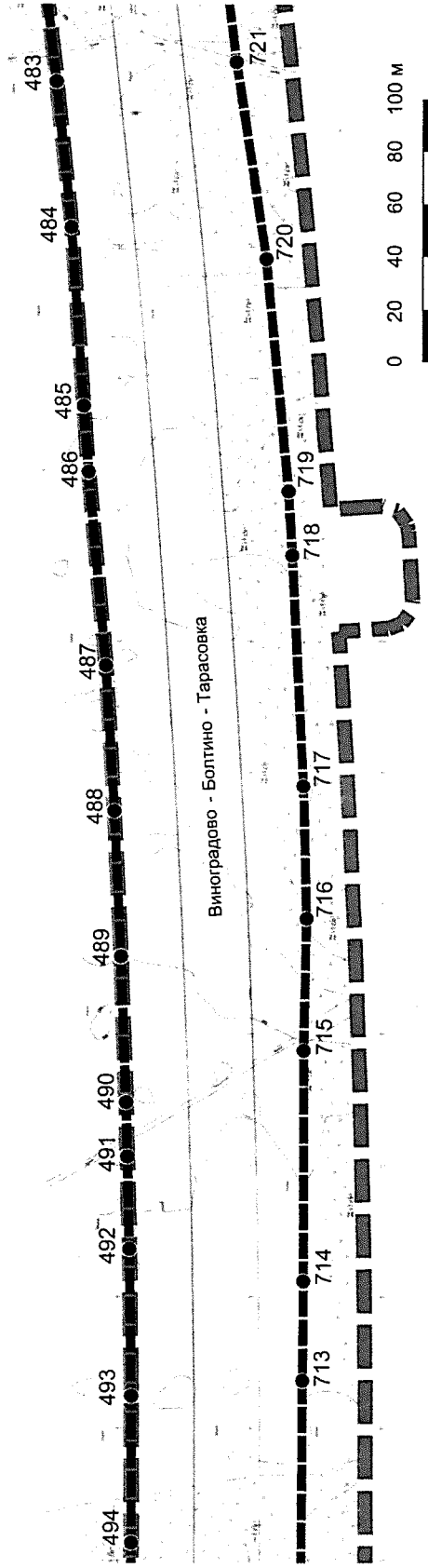


Схема расположения листов



городской округ Мытищи
Московской области

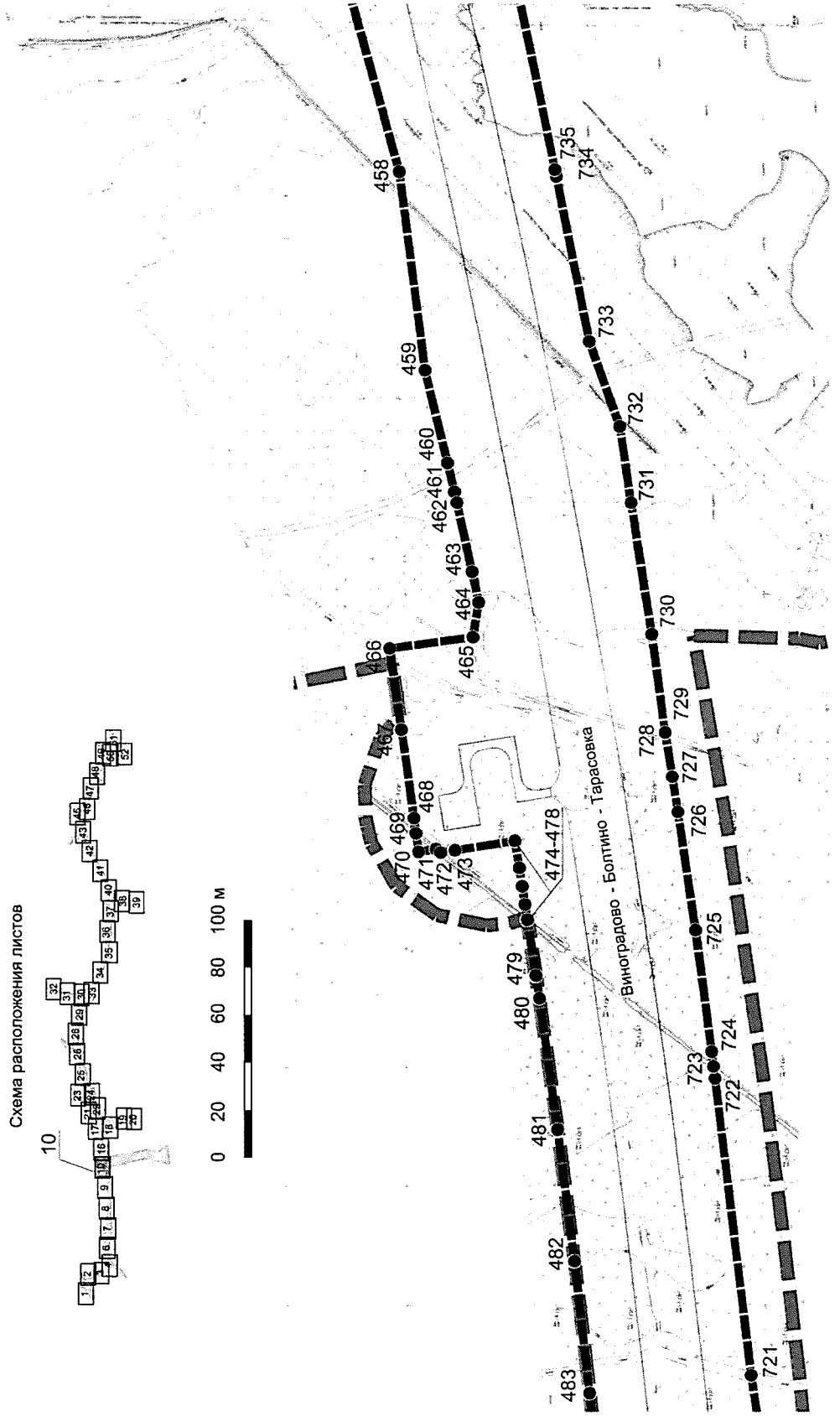
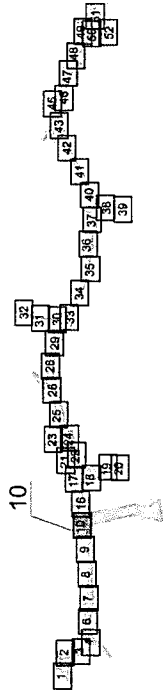


**Проект планировки территории для размещения линейного объекта капитального строительства –
автомобильной дороги Осташковское шоссе – Болтино – Тарасовка»**
Проект планировки территории
Чертеж границы зоны планируемого размещения линейного объекта (первая очередь развития территории)



городской округ Мытищи
Московской области

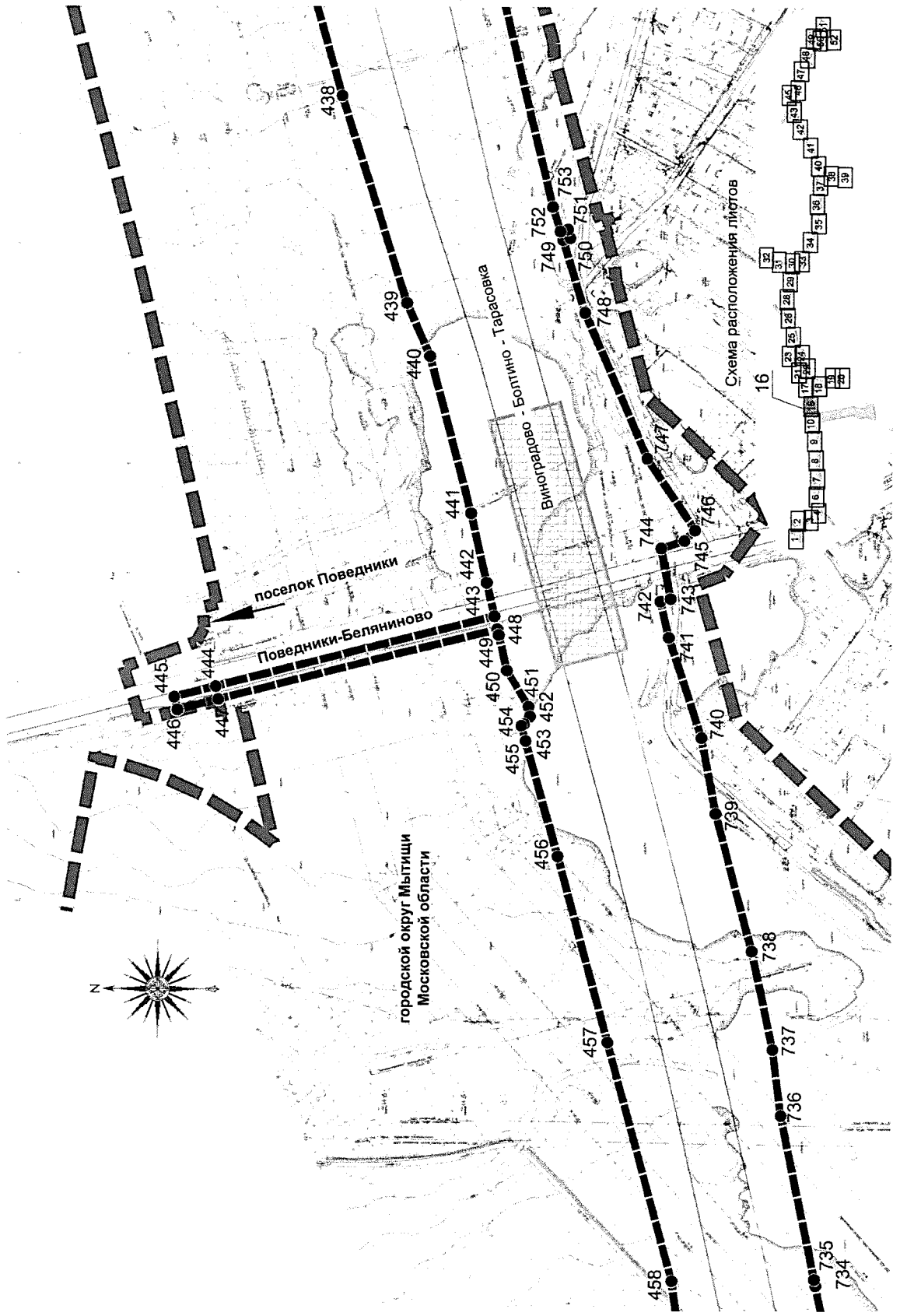
Схема расположения листов



Проект планировки территории для размещения линейного объекта капитального строительства –
автомобильной дороги Осташковское шоссе («Виноградovo – Болгино – Тарасовка»)

Проект планировки территории

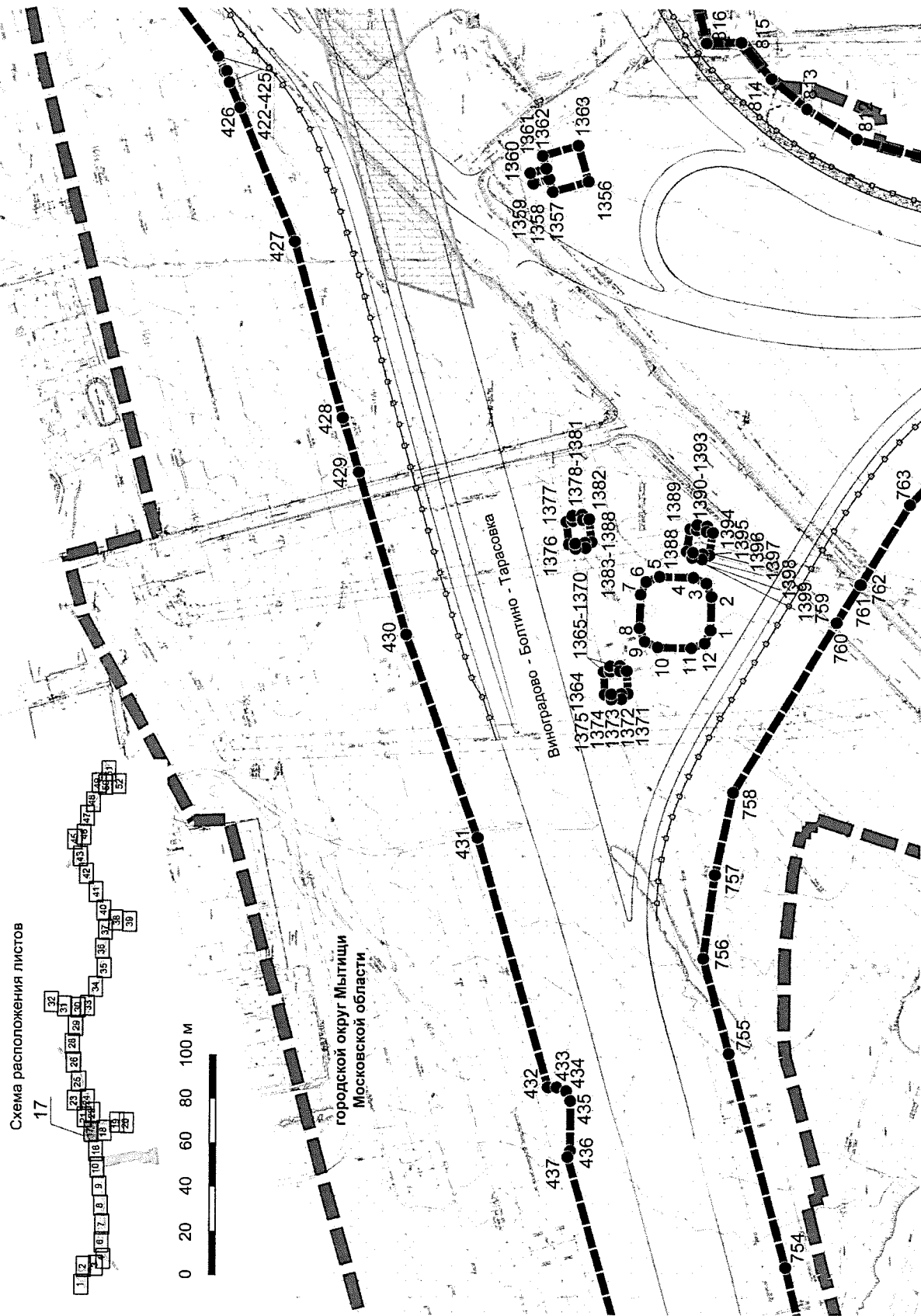
Чертеж границы зоны планируемого размещения линейного объекта (первая очередь развития территории)



Проект планировки территории для размещения линейного объекта капитального строительства –
автомобильной дороги Осташковское шоссе («Виноградово – Болтино – Тарасовка»)

Проект планировки территории

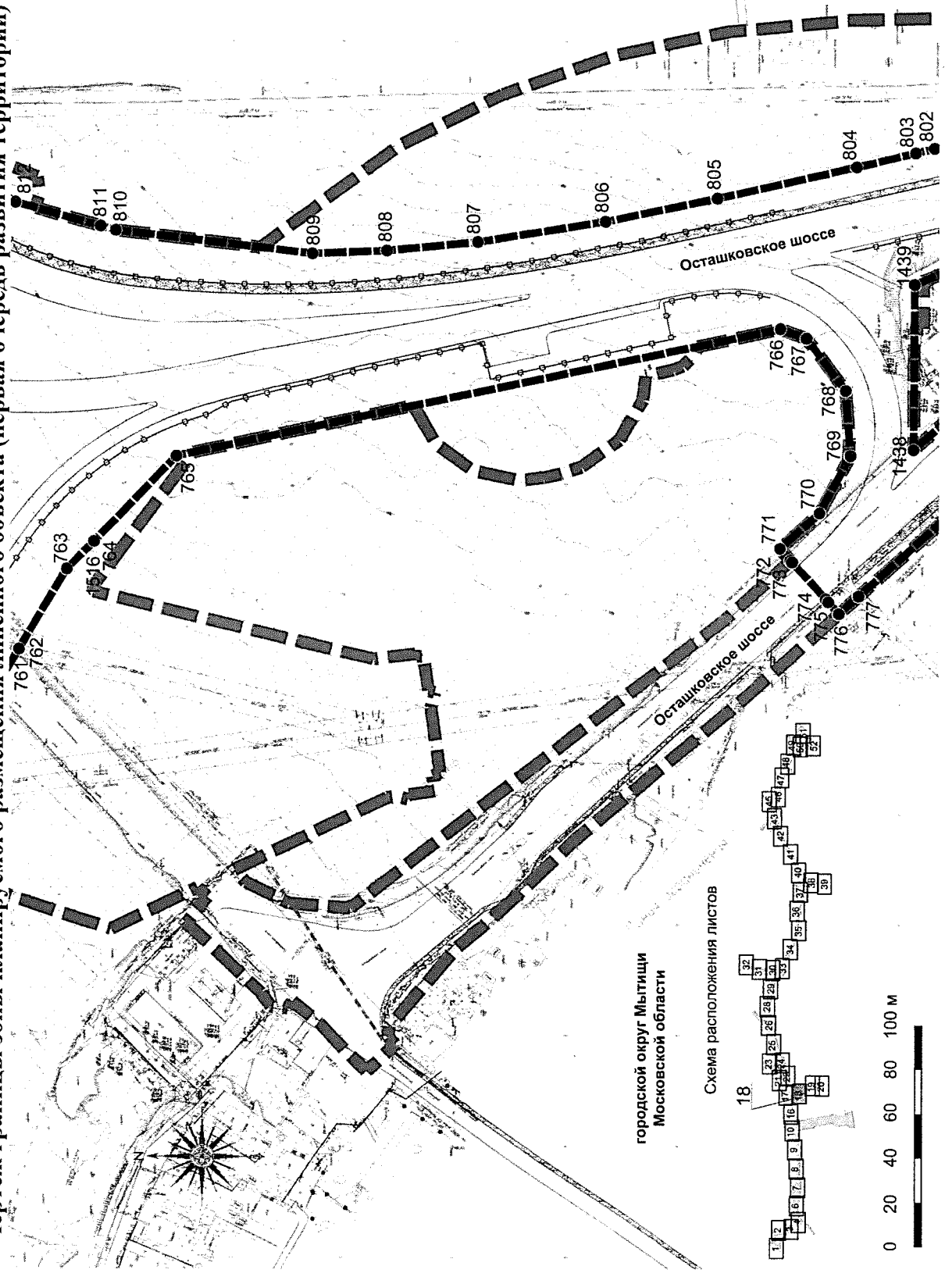
Чертеж границы зоны планируемого размещения линейного объекта (первая очередь развития территории)



Проект планировки территории для размещения линейного объекта капитального строительства – автомобильной дороги Осташковское шоссе («Виноградово – Болгино – Тарасовка»)

Проект планировки территории

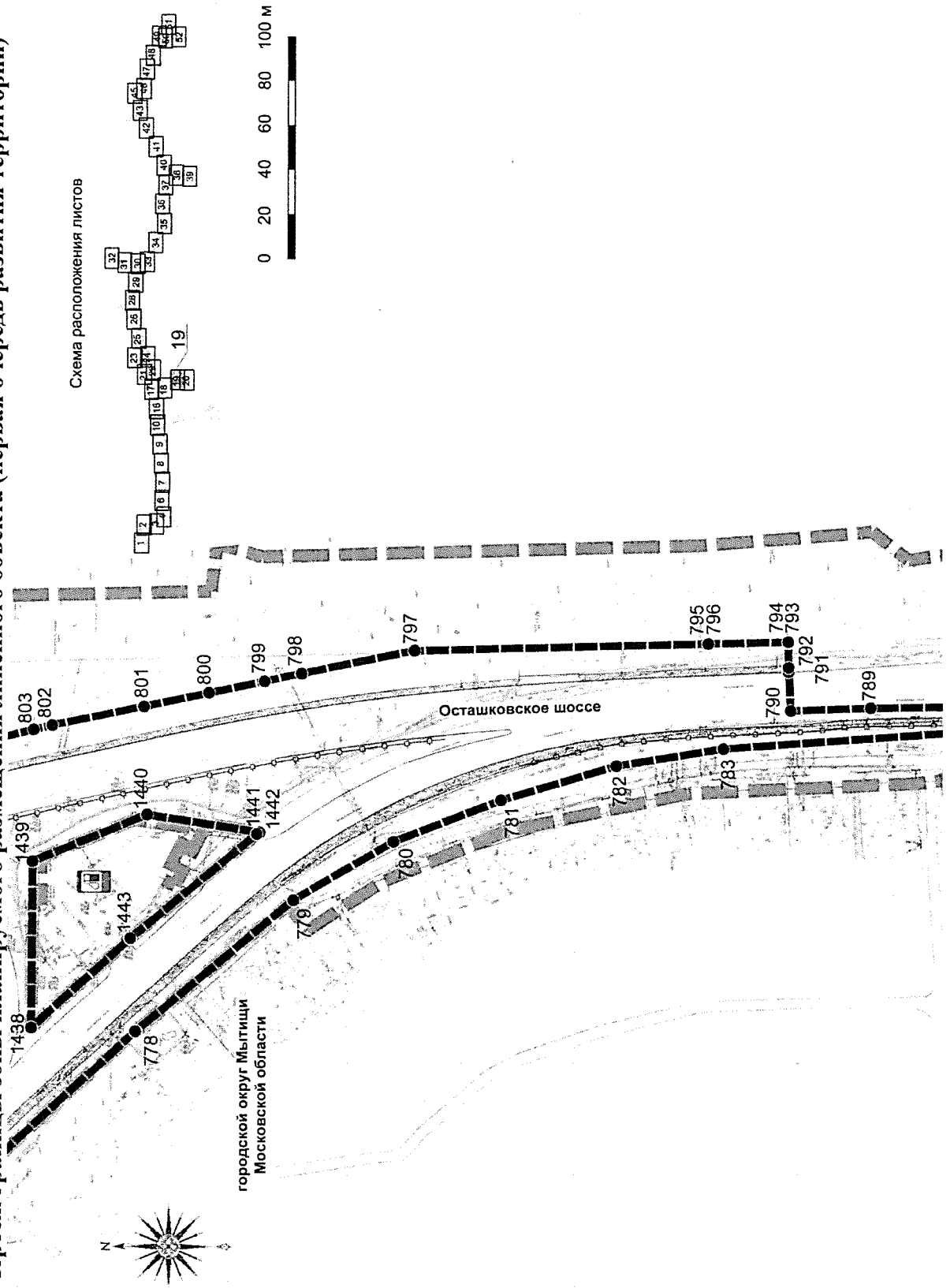
Чертеж границы зоны планируемого размещения линейного объекта (первая очередь развития территории)



Проект планировки территории для размещения линейного объекта капитального строительства – автомобильной дороги Осташковское шоссе («Виноградово – Болтино – Тарасовка»)

Проект планировки территории

Чертеж границы зоны планируемого размещения линейного объекта (первая очередь развития территории)



Проект планировки территории для размещения линейного объекта капитального строительства – автомобильной дороги Осташковское шоссе («Виноградovo – Болтино – Тарасовка»)

Проект планировки территории

Чертеж границы зоны планируемого размещения линейного объекта (первая очередь развития территории)

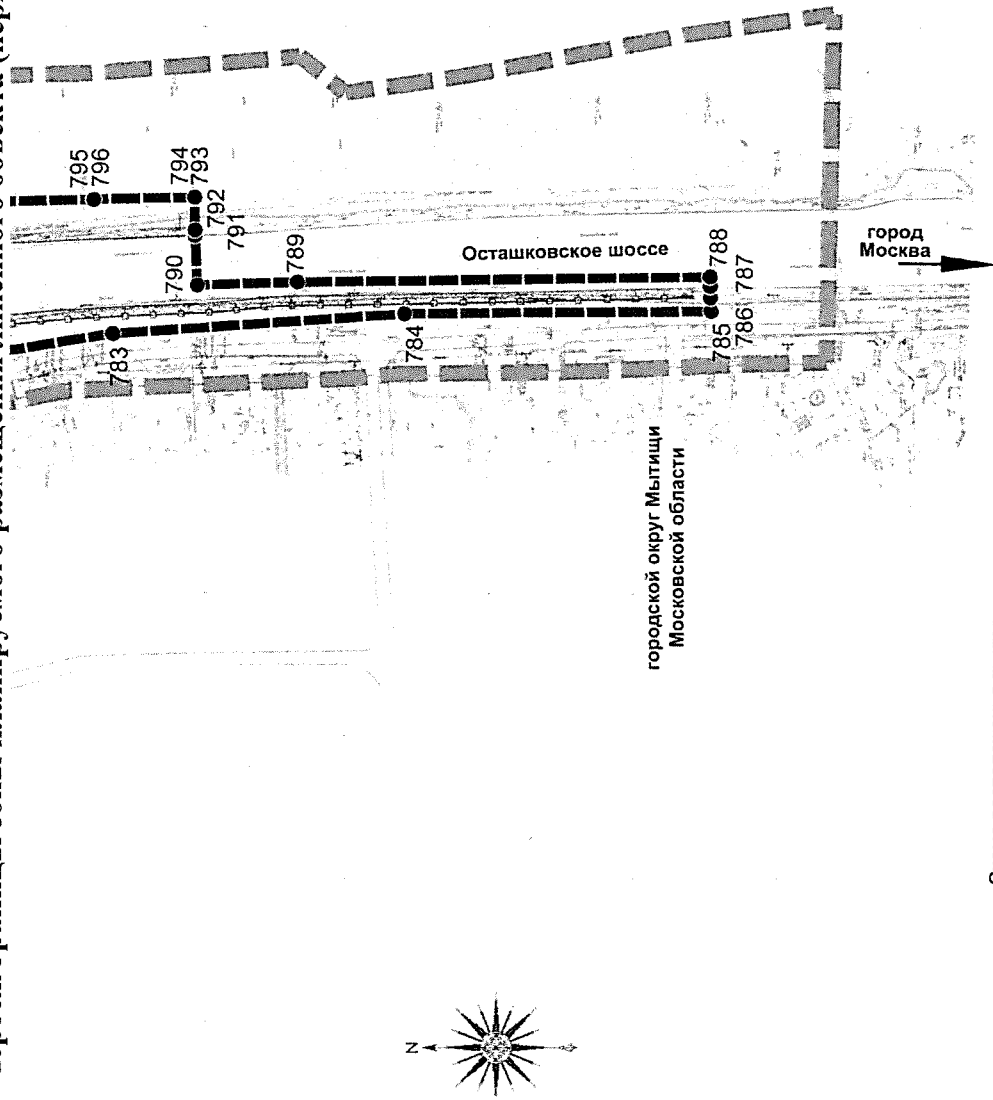

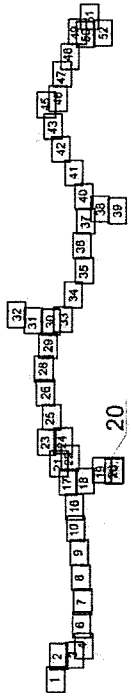


Схема расположения листов

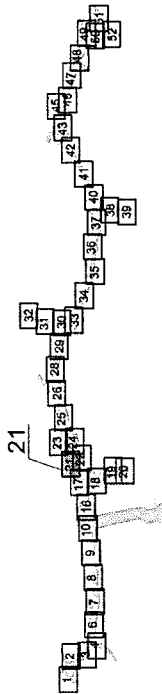


Проект планировки территории для размещения линейного объекта капитального строительства – автомобильной дороги Осташиковское шоссе («Виноградovo – Болтино – Тарасовка»)

Проект планировки территории

Чертеж границы зоны планируемого размещения линейного объекта (первая очередь развития территории)

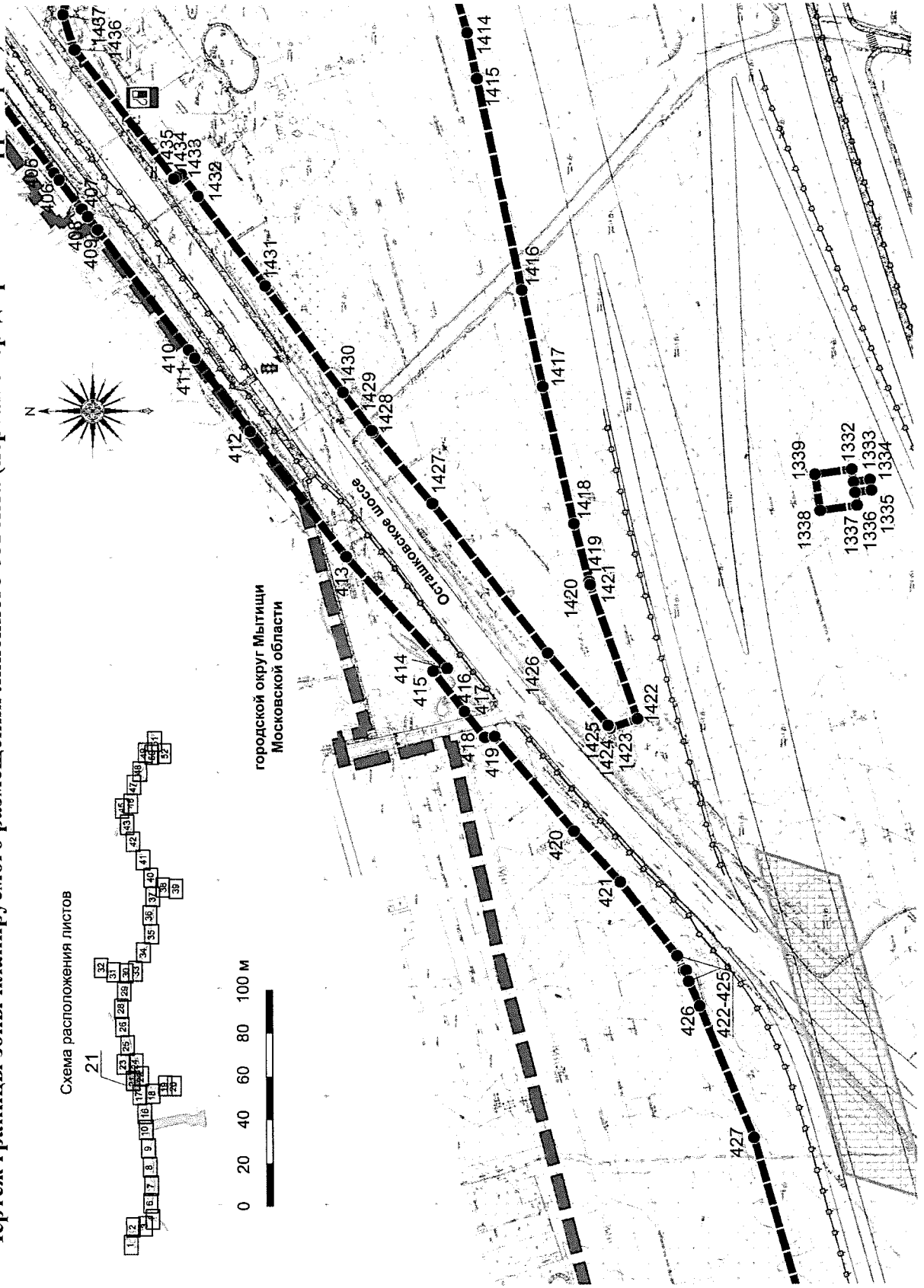
Схема расположения листов



0 20 40 60 80 100 м



городской округ Мытищи
Московской области



Проект планировки территории для размещения линейного объекта капитального строительства – автомобильной дороги Осташковское шоссе («Виноградово – Болтино – Тарасовка»)

Проект планировки территории

Чертеж границы зоны планируемого размещения линейного объекта (первая очередь развития территории)

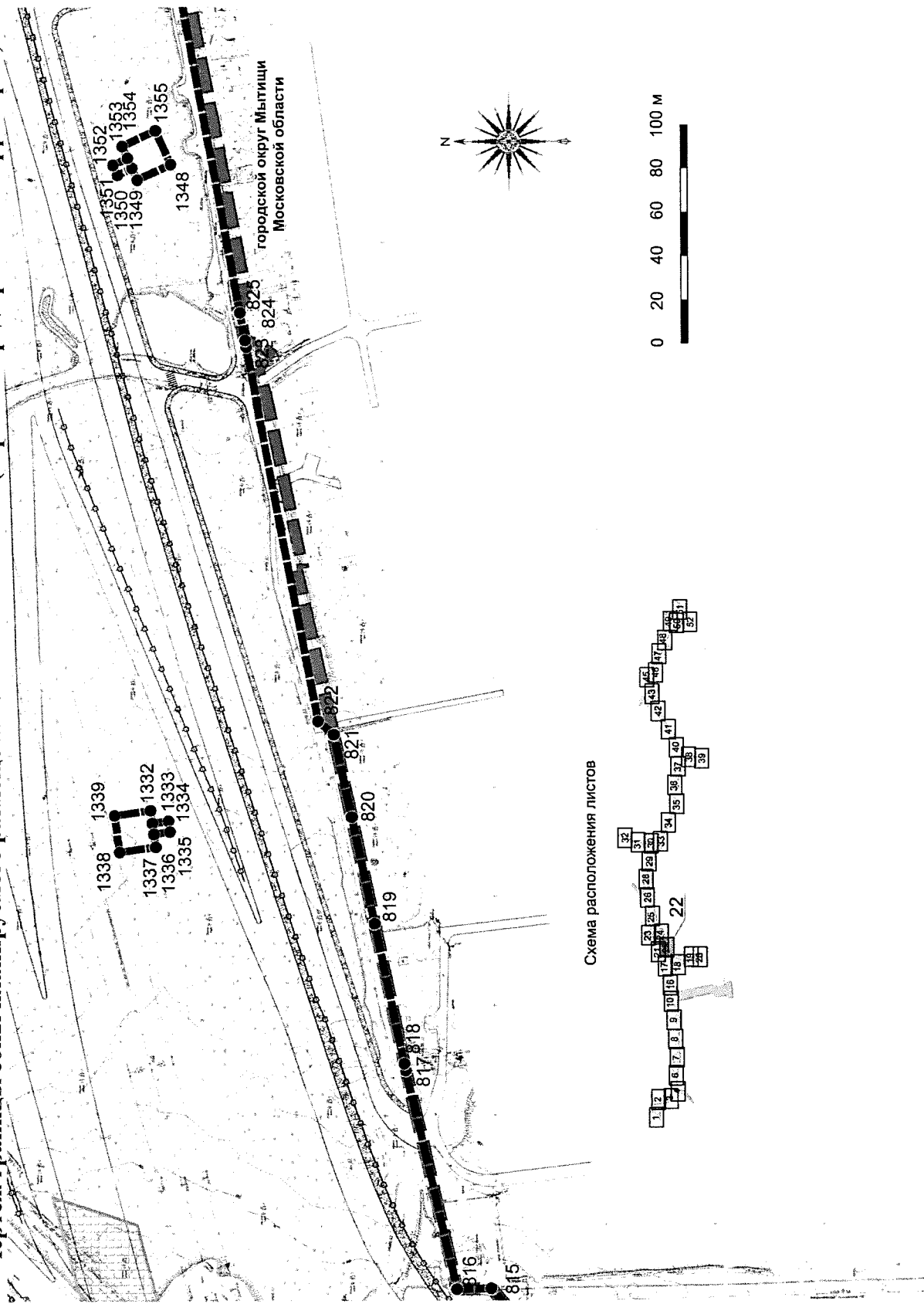
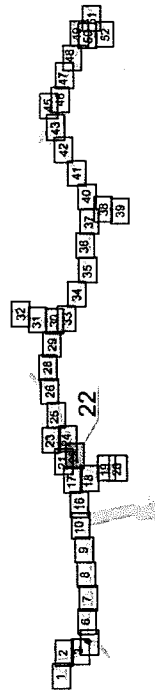
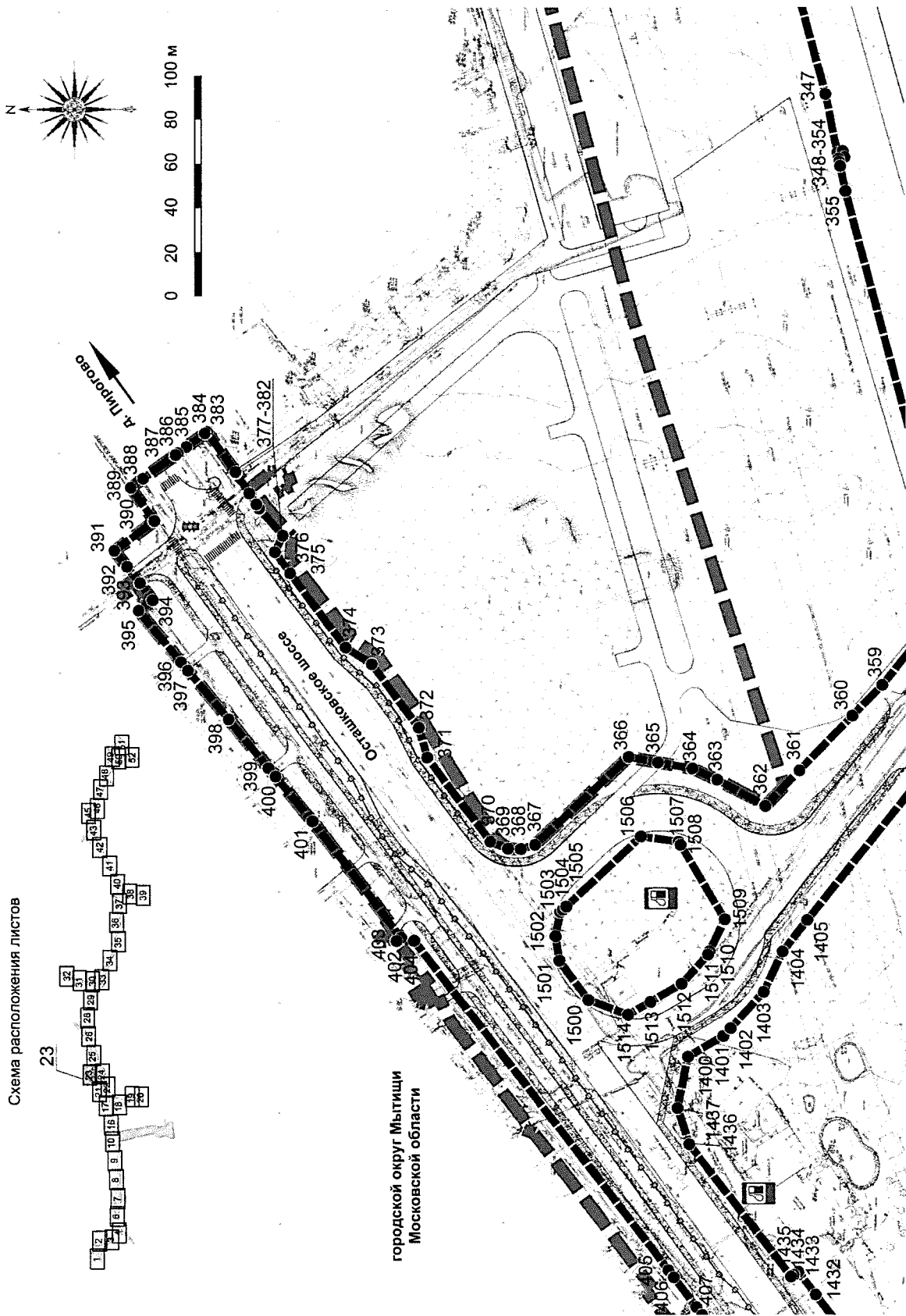


Схема расположения листов



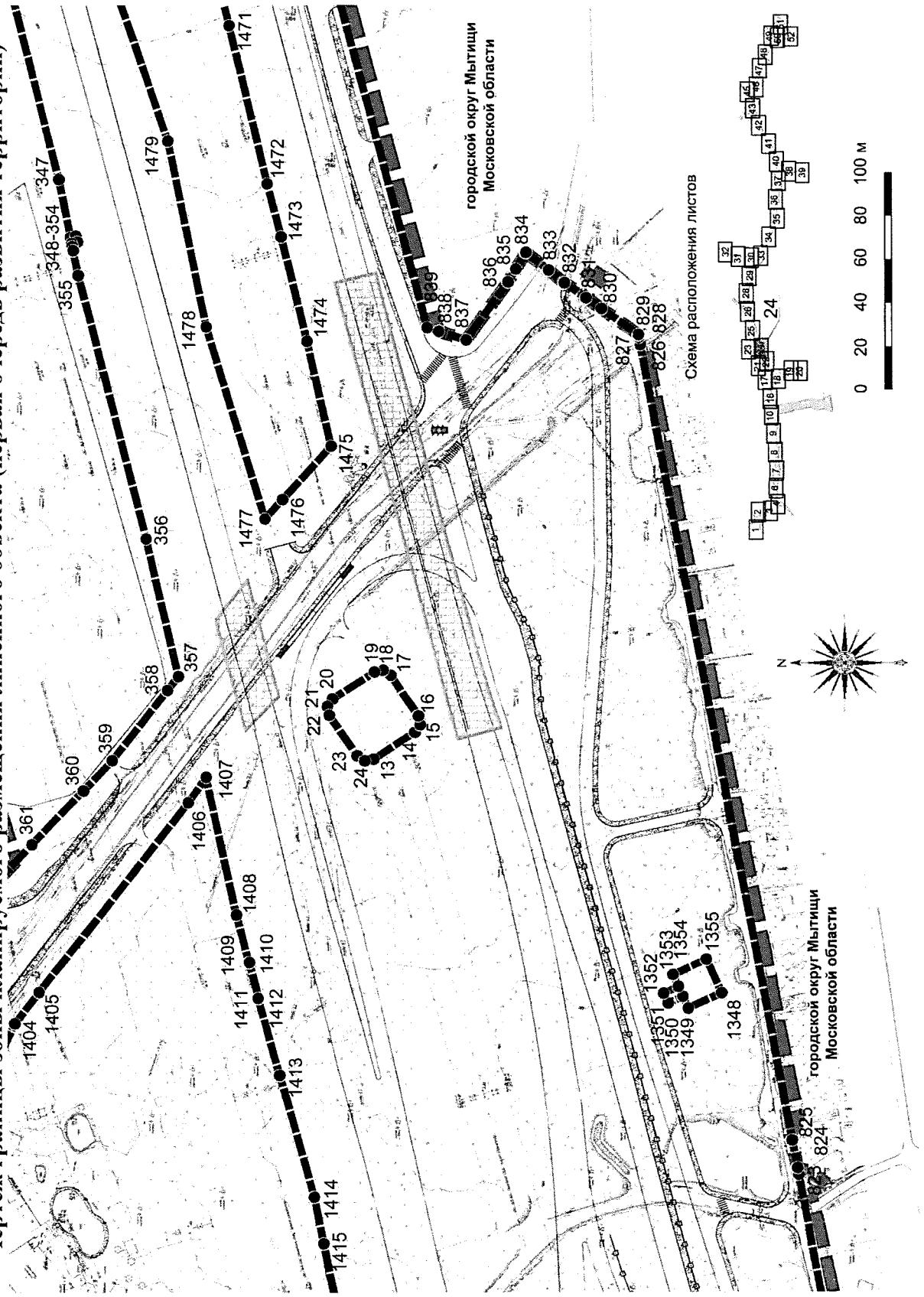
**Проект планировки территории для размещения линейного объекта капитального строительства –
автомобильной дороги Осташковское шоссе («Виноградovo – Болтино – Тарасовка»)
Проект планировки территории
Чертеж границы зоны планируемого размещения линейного объекта (первая очередь развития территории)**



Проект планировки территории для размещения линейного объекта капитального строительства – автомобильной дороги Осташковское шоссе («Виноградово – Болтино – Тарасовка»)

Проект планировки территории

Чертеж границы зоны планируемого размещения линейного объекта (первая очередь развития территории)



городской округ Мытищи
Московской области

городской округ Мытищи
Московской области

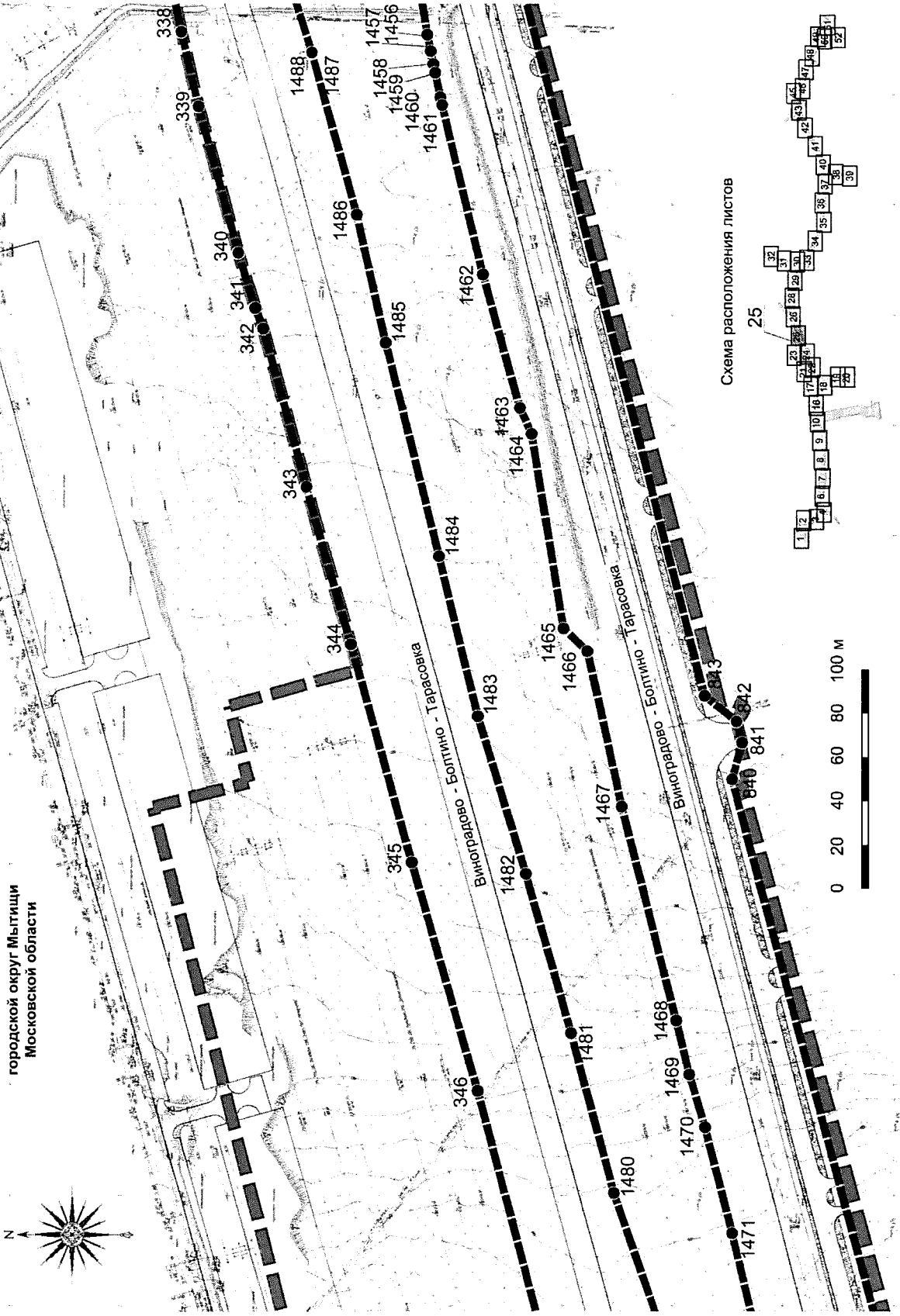
Схема расположения листов

0 20 40 60 80 100 м

Проект планировки территории для размещения линейного объекта капитального строительства –
автомобильной дороги Осташковское шоссе – Болтино – Тарасовка»

Проект планировки территории

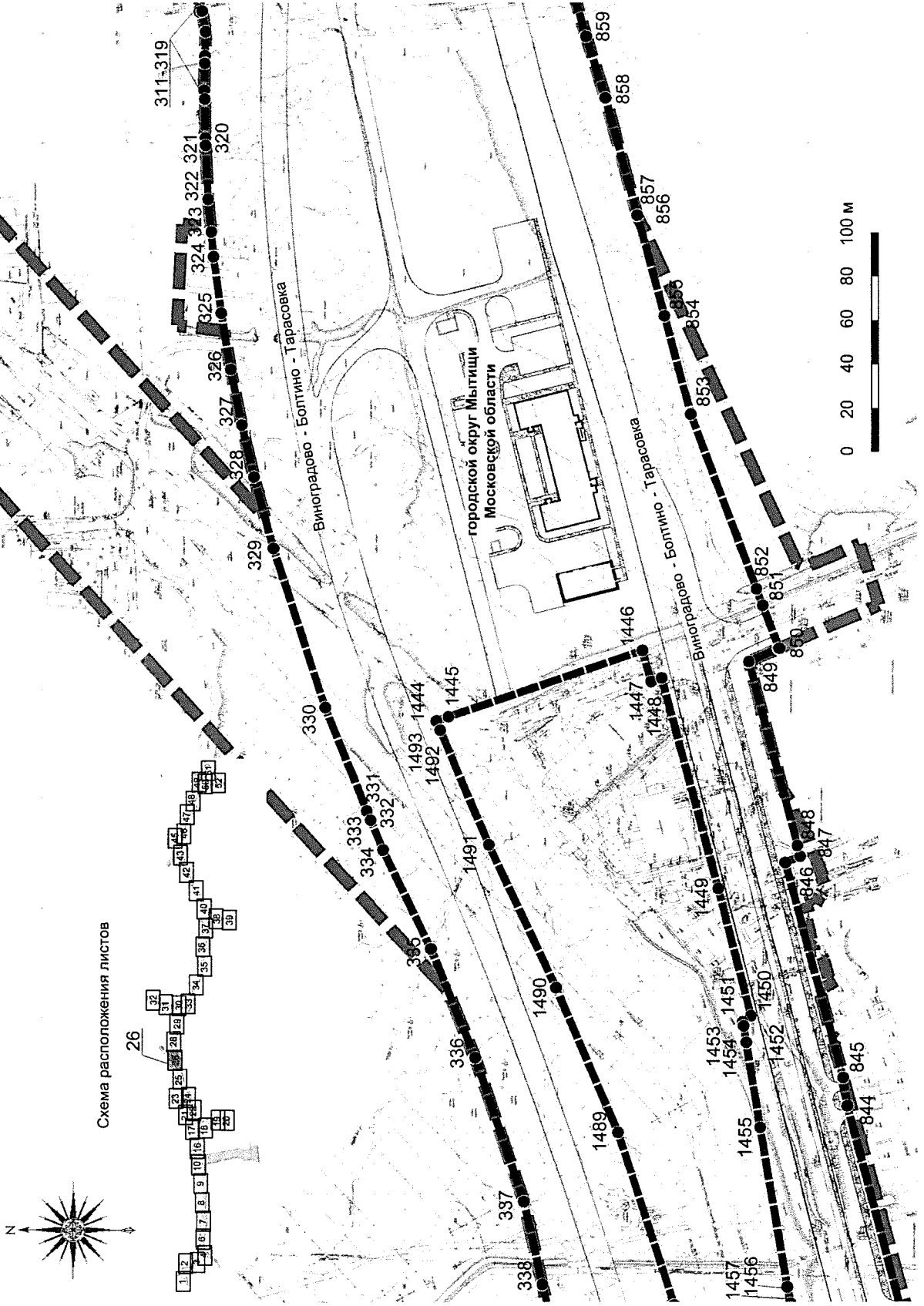
Чертеж границы зоны планируемого размещения линейного объекта (первая очередь развития территории)



**Проект планировки территории для размещения линейного объекта капитального строительства –
автомобильной дороги Осташковское шоссе («Виноградovo – Болтино – Тарасовка»)**

Проект планировки территории

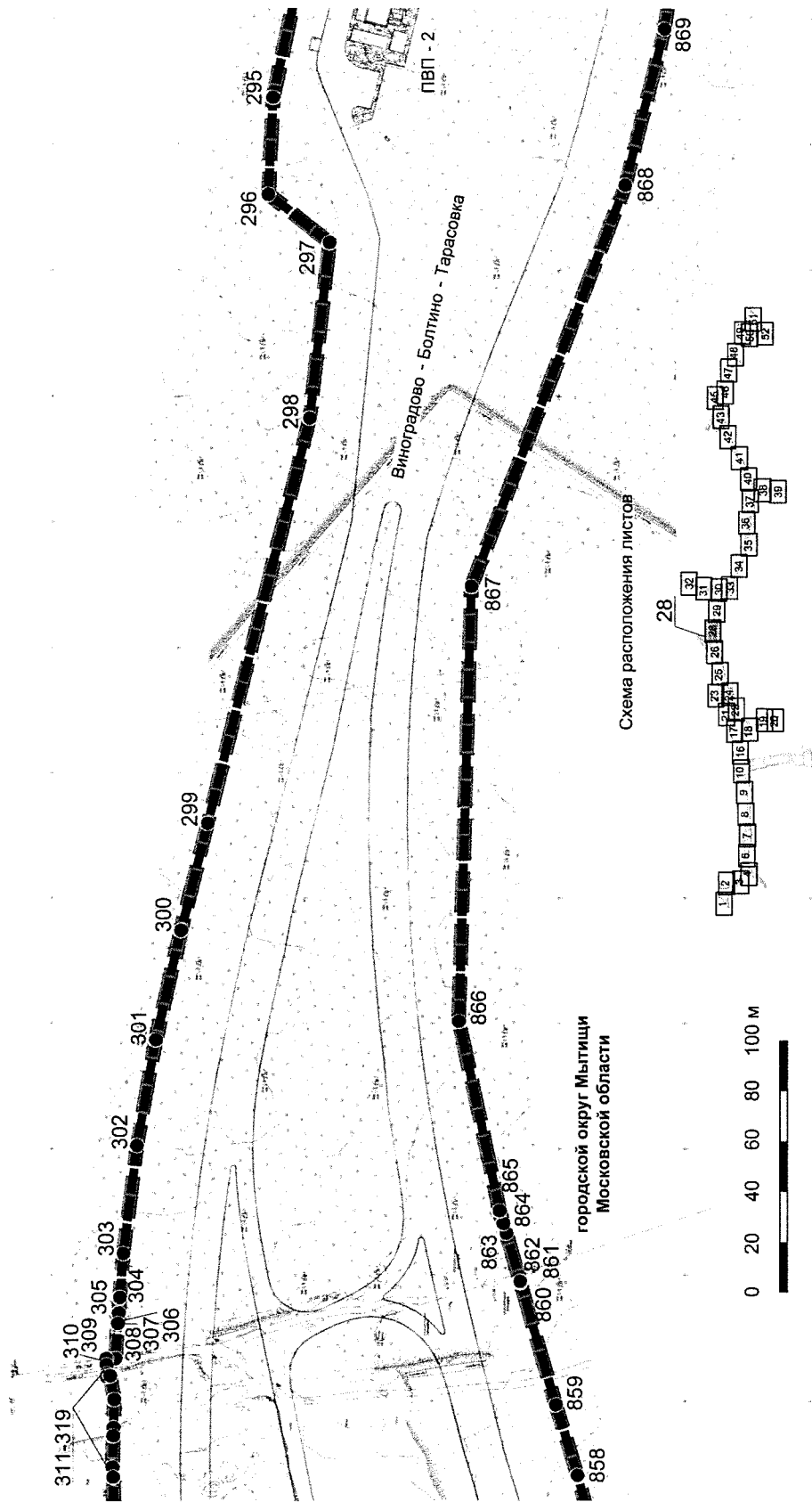
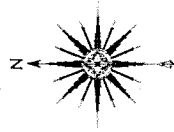
Чертеж границы зоны планируемого размещения линейного объекта (первая очередь развития территории)



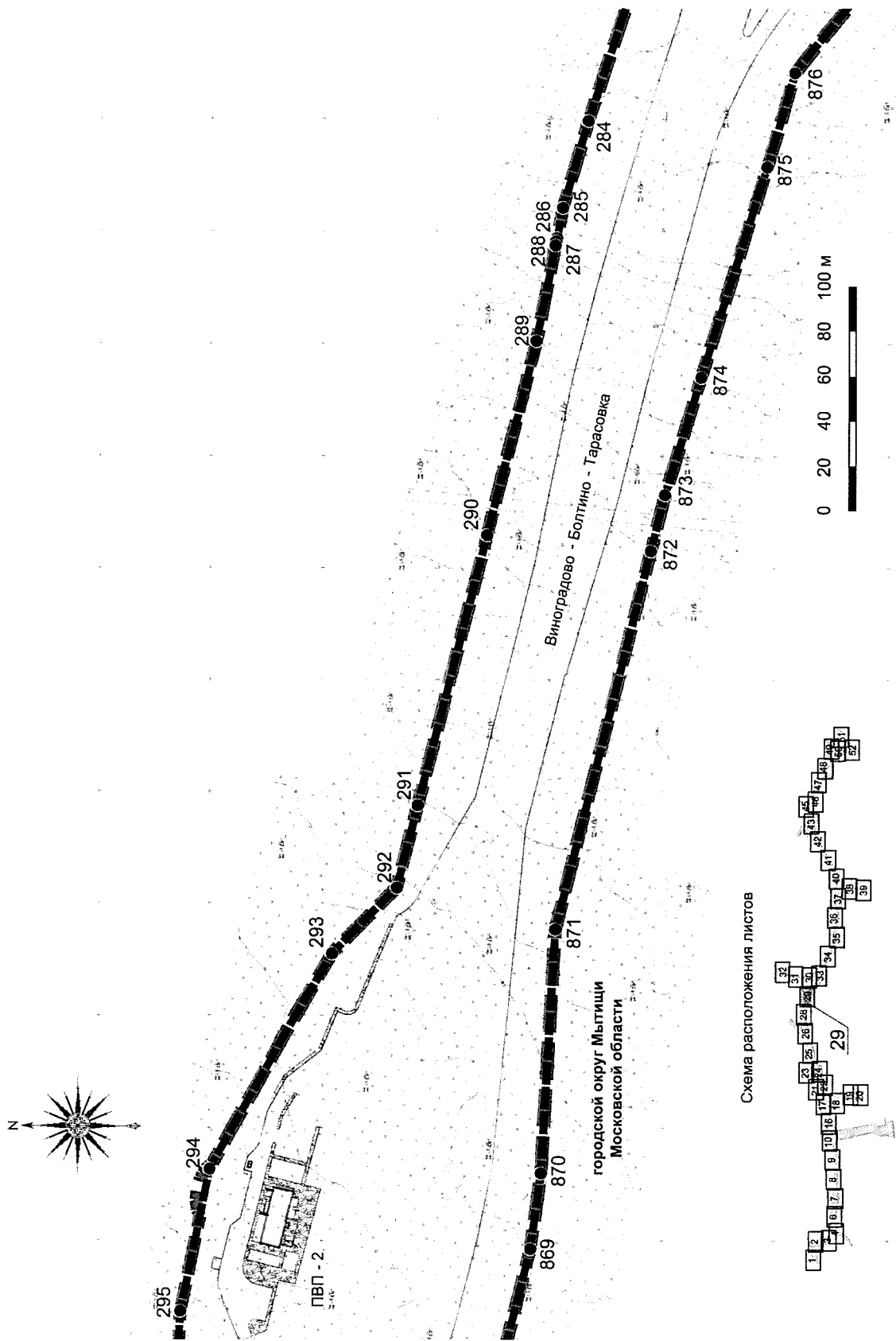
Проект планировки территории для размещения линейного объекта капитального строительства –
автомобильной дороги Осташковское шоссе – Болтино – Тарасовка»

Проект планировки территории

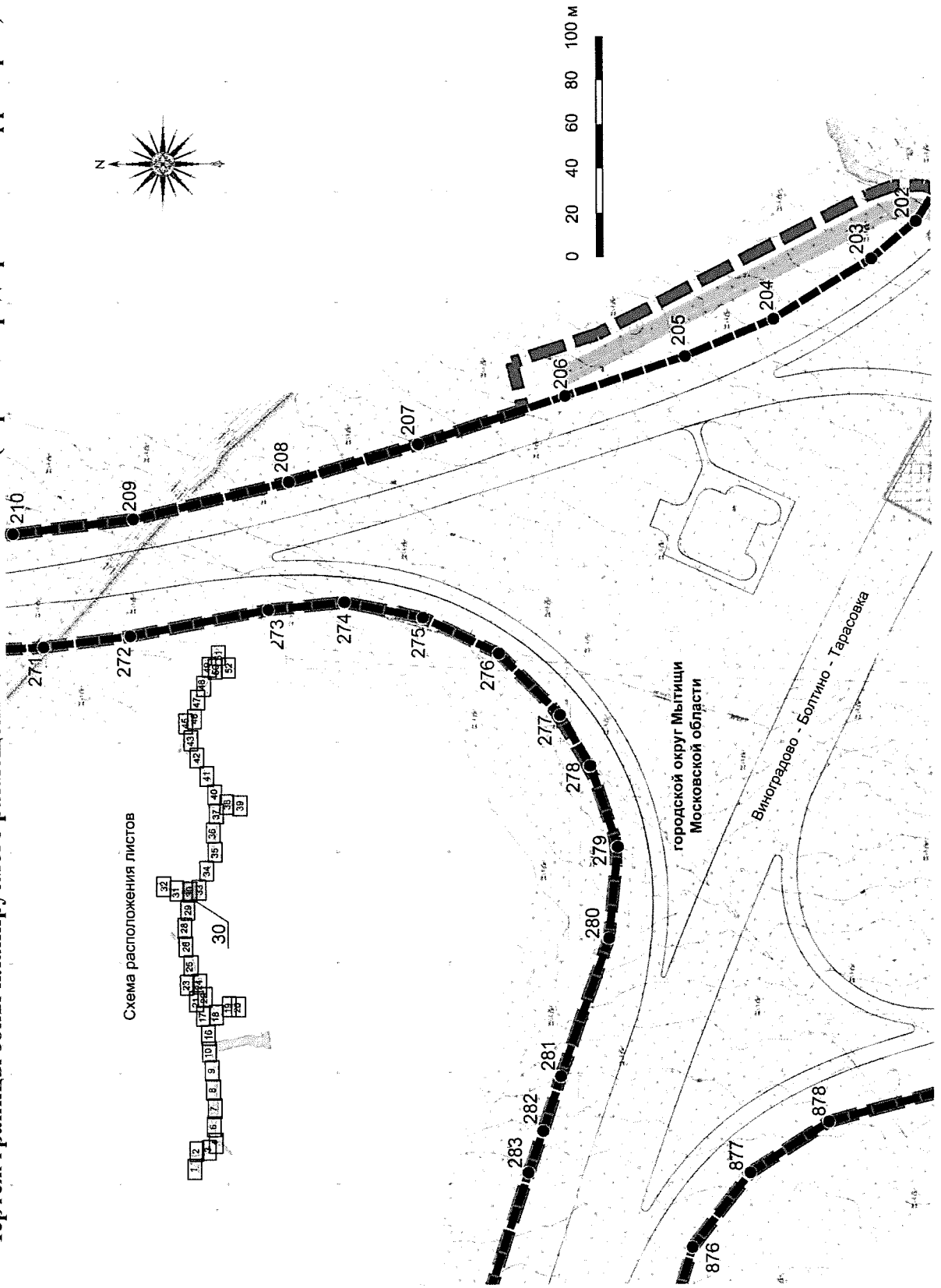
Чертеж границы зоны планируемого размещения линейного объекта (первая очередь развития территории)



**Проект планировки территории для размещения линейного объекта капитального строительства –
автомобильной дороги Осташковское шоссе («Виноградово – Болтино – Тарасовка»)
Проект планировки территории
Чертеж границы зоны планируемого размещения линейного объекта (первая очередь развития территории)**



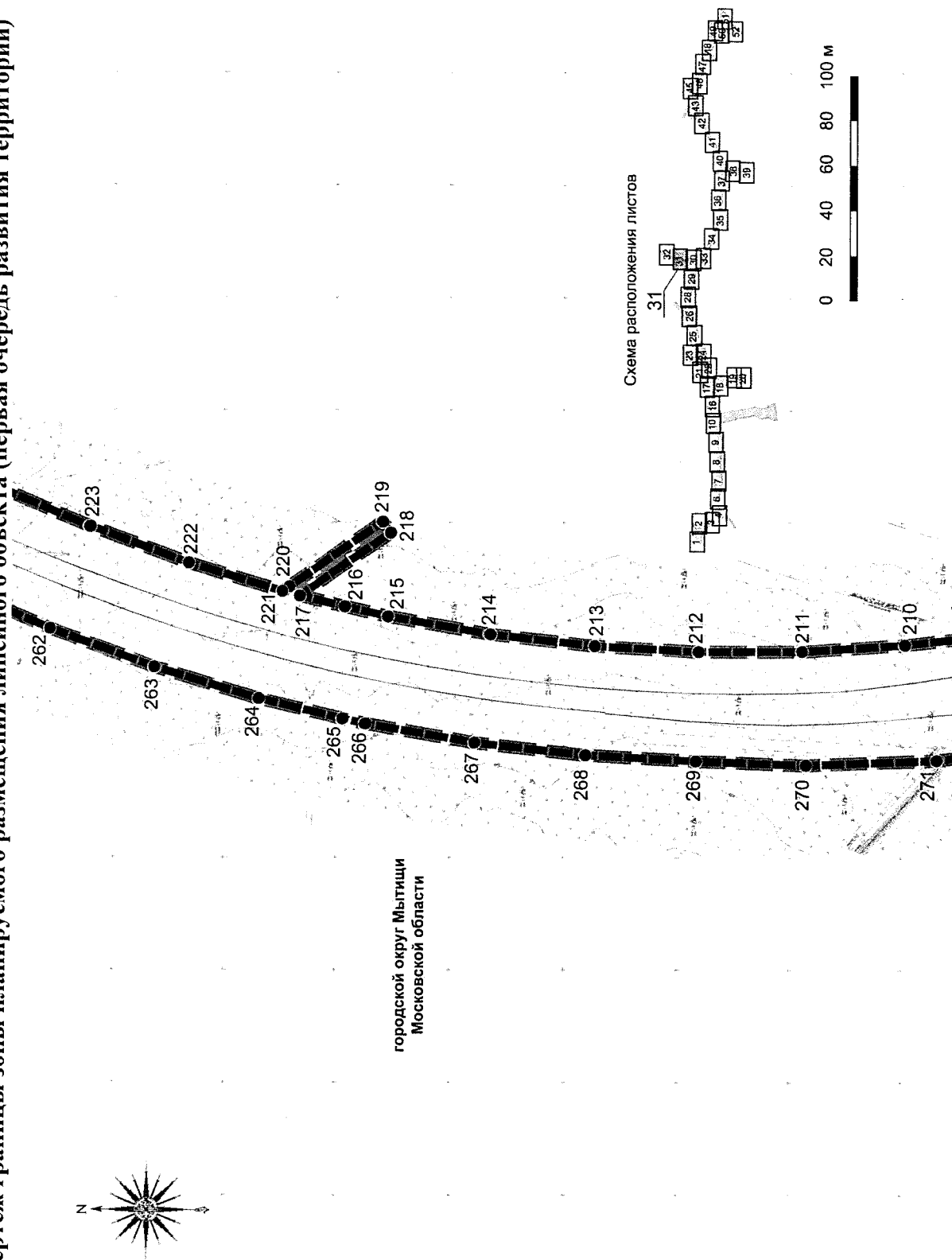
**Проект планировки территории для размещения линейного объекта капитального строительства –
автомобильной дороги Осташковское шоссе («Виноградово – Болтино – Тарасовка»)
Проект планировки территории
Чертеж границы зоны планируемого размещения линейного объекта (первая очередь развития территории)**



Проект планировки территории для размещения линейного объекта капитального строительства – автомобильной дороги Осташковское шоссе («Виноградово – Болгино – Тарасовка»)

Проект планировки территории

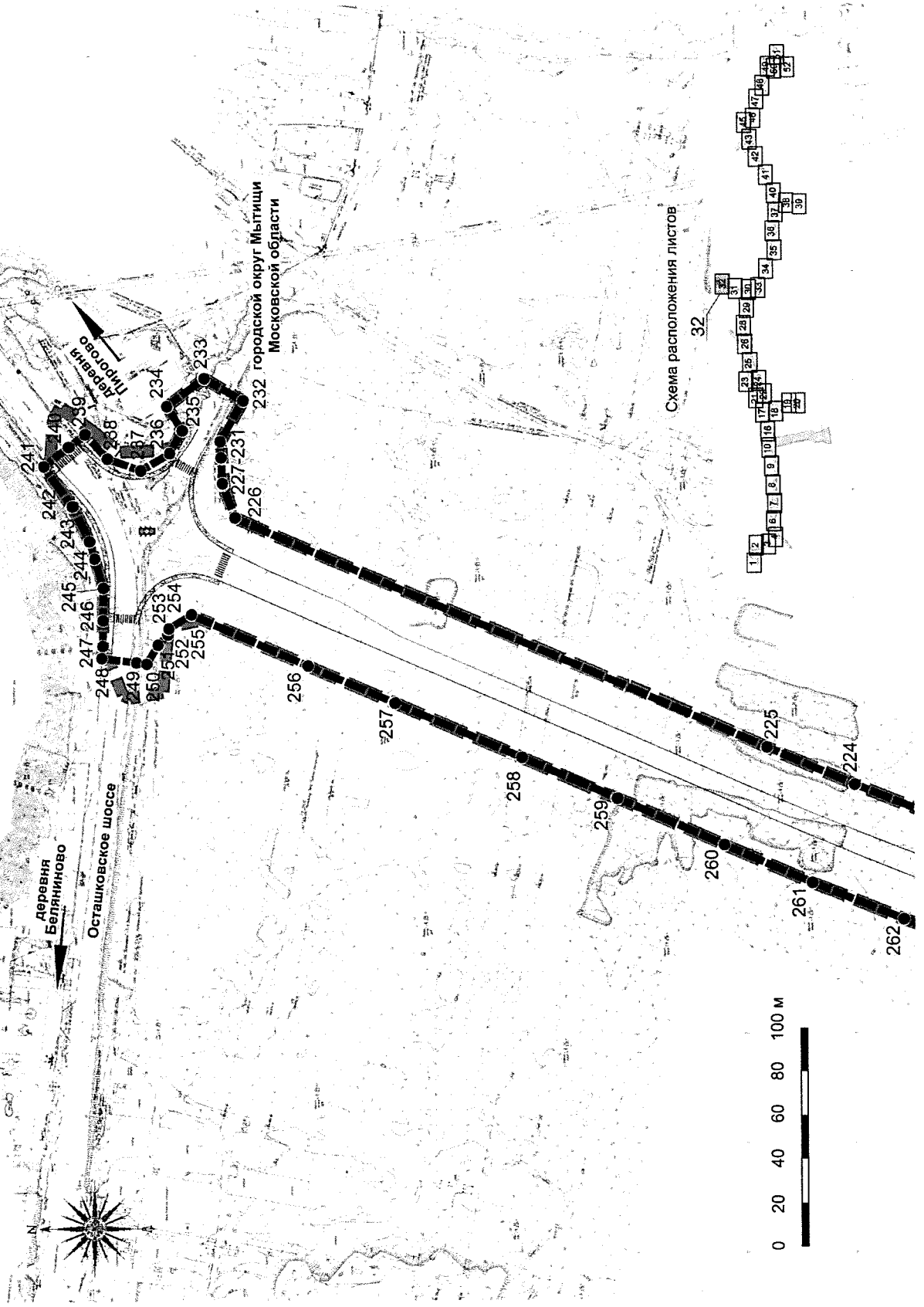
Чертеж границы зоны планируемого размещения линейного объекта (первая очередь развития территории)



Проект планировки территории для размещения линейного объекта капитального строительства – автомобильной дороги Осташковское шоссе («Виноградово – Болтино – Тарасовка»)

Проект планировки территории

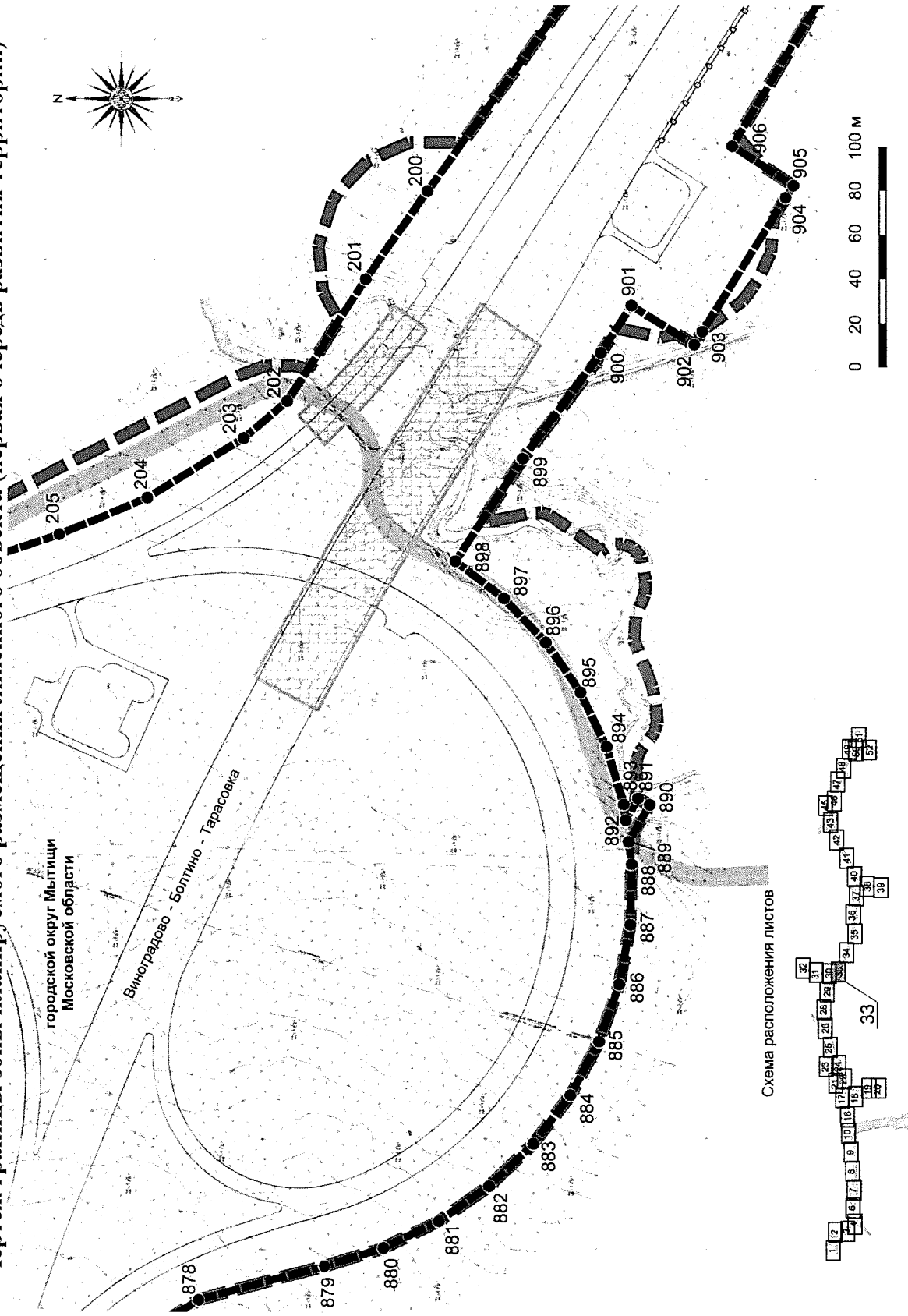
Чертеж границы зоны планируемого размещения линейного объекта (первая очередь развития территории)



Проект планировки территории для размещения линейного объекта капитального строительства – автомобильной дороги Осташковское шоссе («Виноградово – Болтино – Тарасовка»)

Проект планировки территории

Чертеж границы зоны планируемого размещения линейного объекта (первая очередь развития территории)



Проект планировки территории для размещения линейного объекта капитального строительства – автомобильной дороги Осташковское шоссе («Виноградovo – Болтино – Тарасовка»)

Проект планировки территории

Чертеж границы зоны планируемого размещения линейного объекта (первая очередь развития территории)

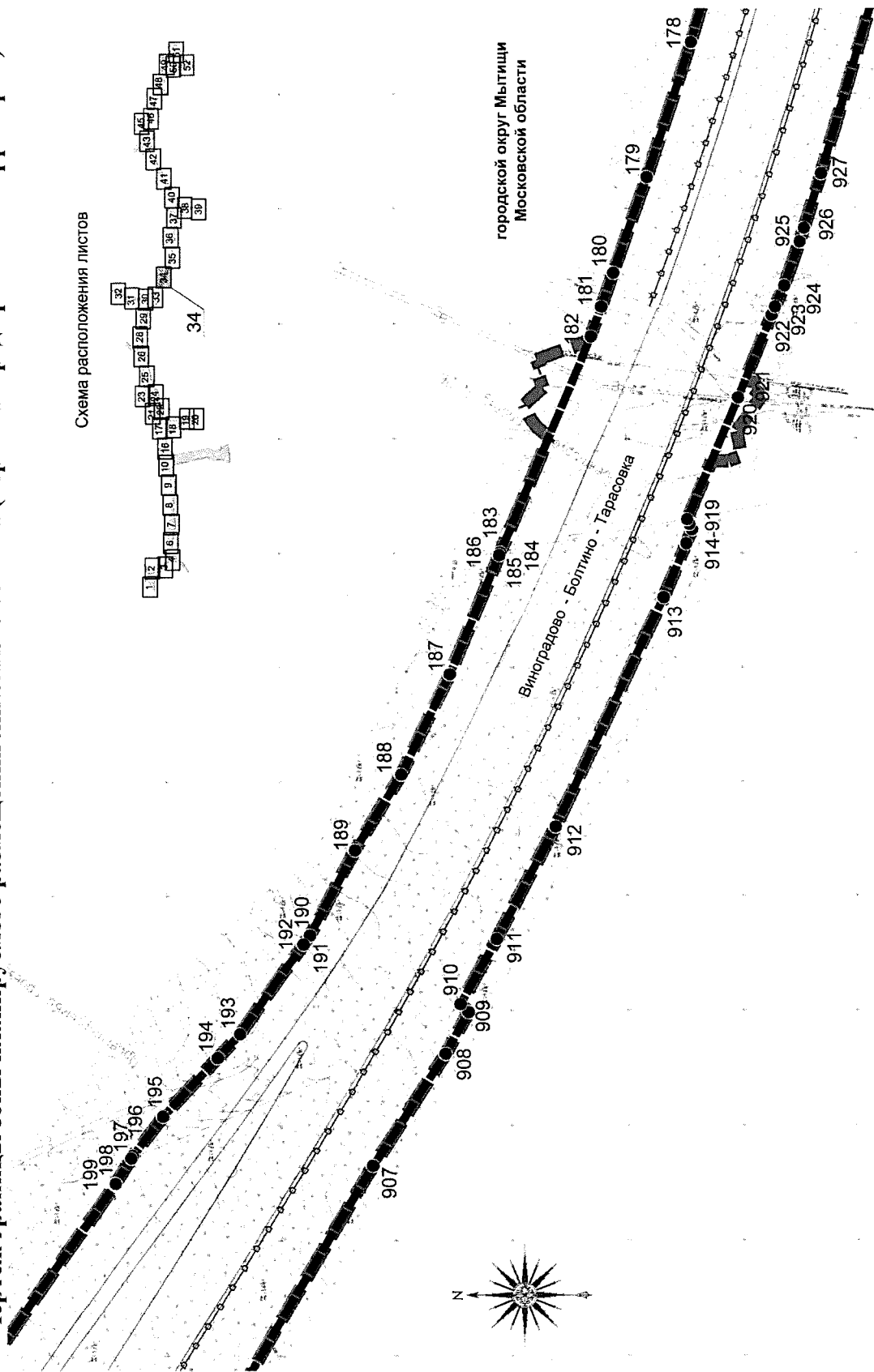


Схема расположения листов

Проект планировки территории для размещения линейного объекта капитального строительства –
автомобильной дороги Осташковское шоссе («Виноградово – Болтино – Тарасовка»)
Проект планировки территории
Чертеж границы зоны планируемого размещения линейного объекта (первая очередь развития территории)

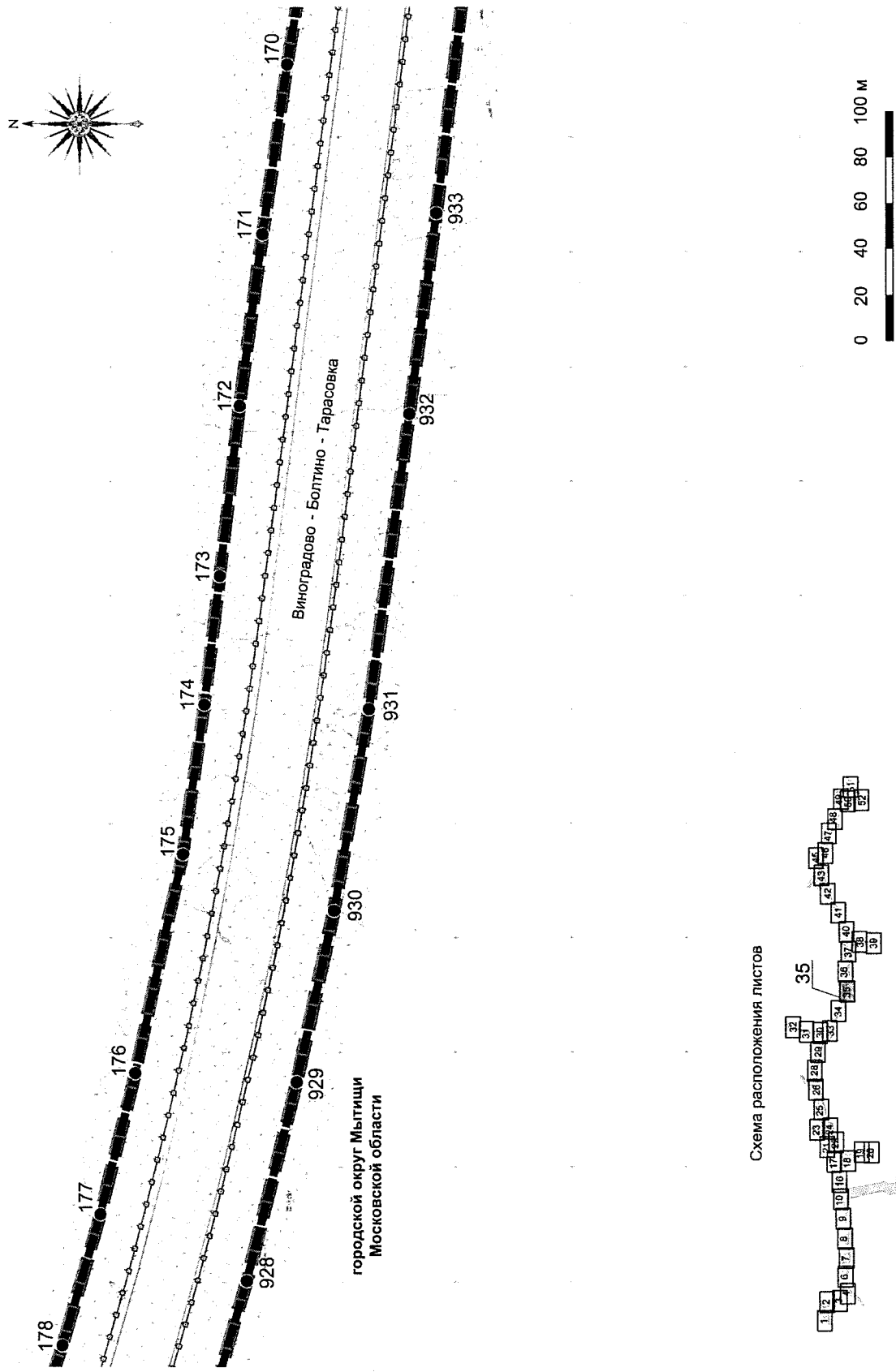

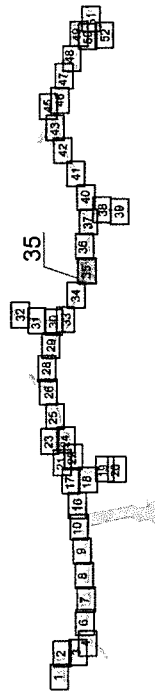


Схема расположения листов



**Проект планировки территории для размещения линейного объекта капитального строительства – автомобильной дороги Осташковское шоссе («Виноградово – Болтино – Тарасовка»)
Проект планировки территории
Чертеж границы зоны планируемого размещения линейного объекта (первая очередь развития территории)**

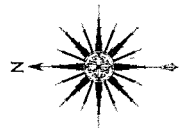
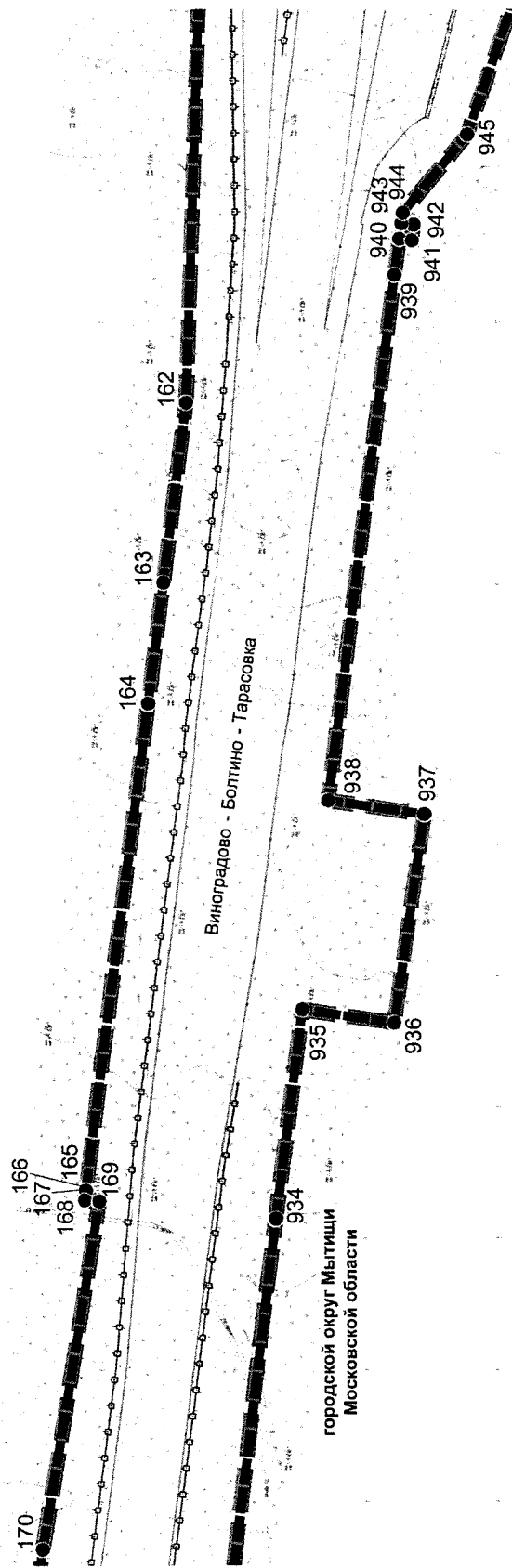
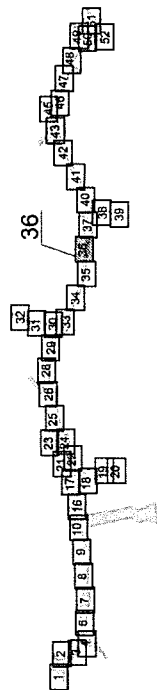


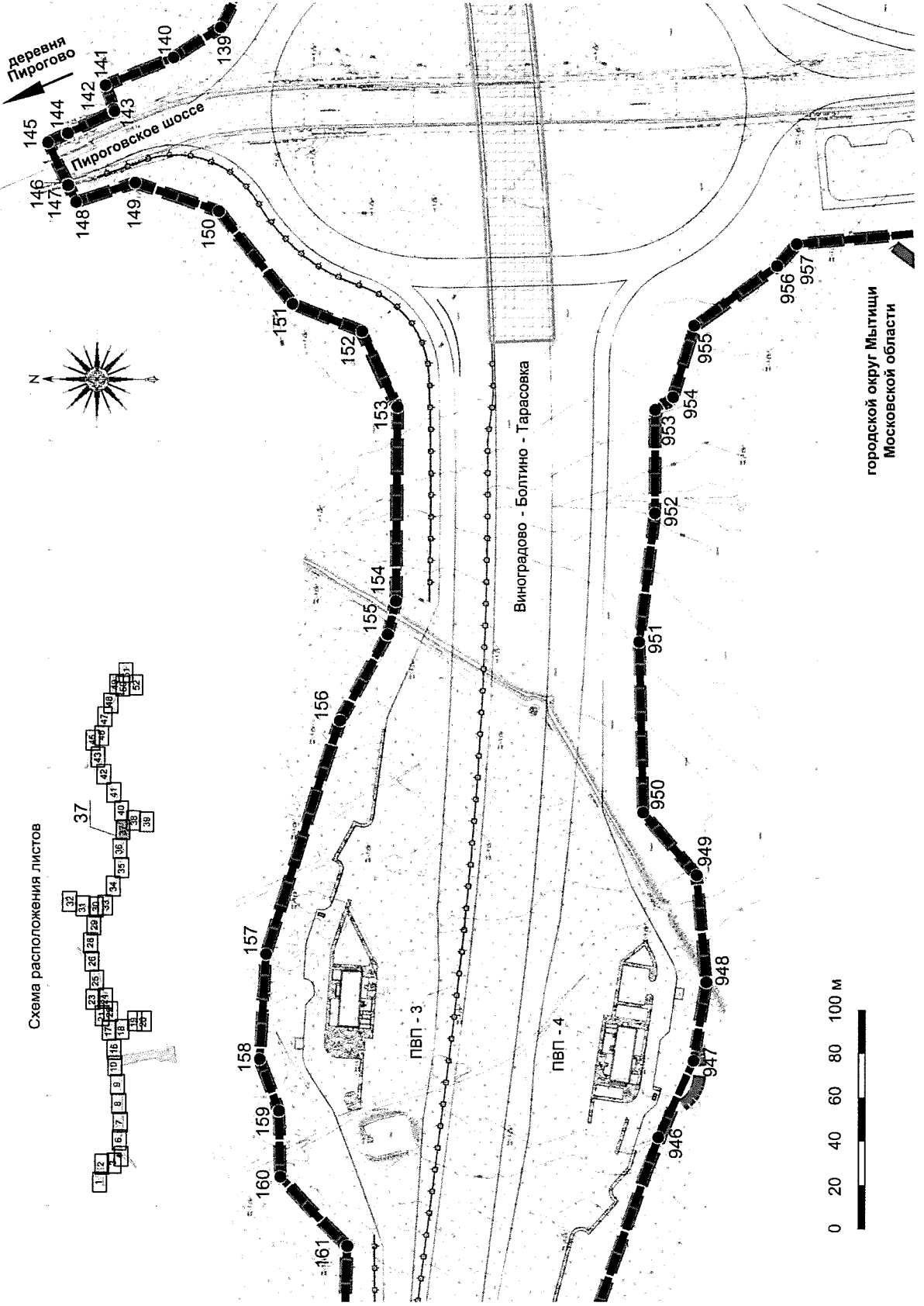
Схема расположения листов



Проект планировки территории для размещения линейного объекта капитального строительства – автомобильной дороги Осташковское шоссе («Виноградово – Болтино – Тарасовка»)

Проект планировки территории

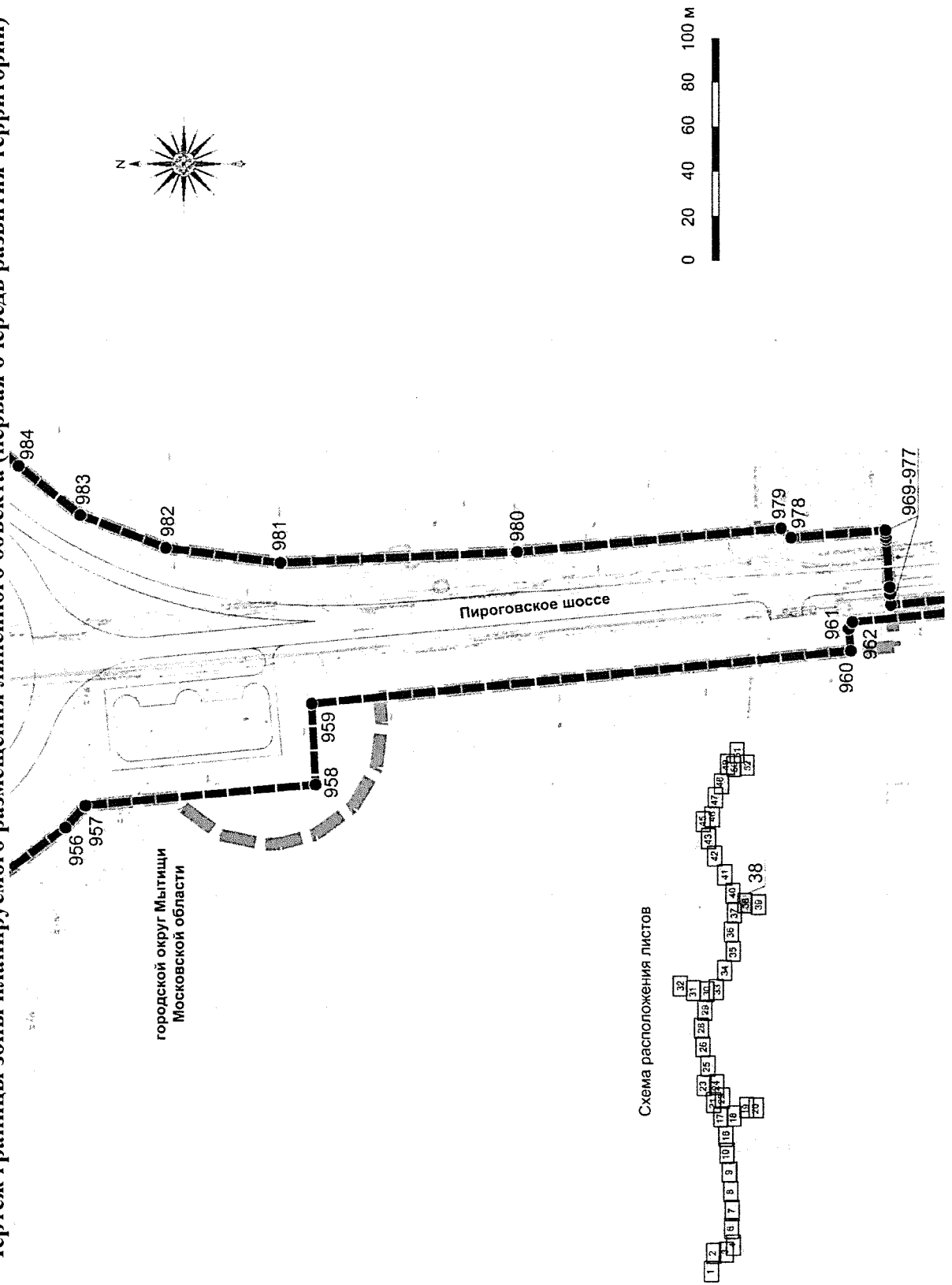
Чертеж границы зоны планируемого размещения линейного объекта (первая очередь развития территории)



Проект планировки территории для размещения линейного объекта капитального строительства – автомобильной дороги Осташковское шоссе («Виноградово – Болтино – Тарасовка»)

Проект планировки территории

Чертеж границы зоны планируемого размещения линейного объекта (первая очередь развития территории)



Проект планировки территории для размещения линейного объекта капитального строительства – автомобильной дороги Осташковское шоссе («Виноградово – Болтино – Тарасовка»)

Проект планировки территории

Чертеж границы зоны планируемого размещения линейного объекта (первая очередь развития территории)

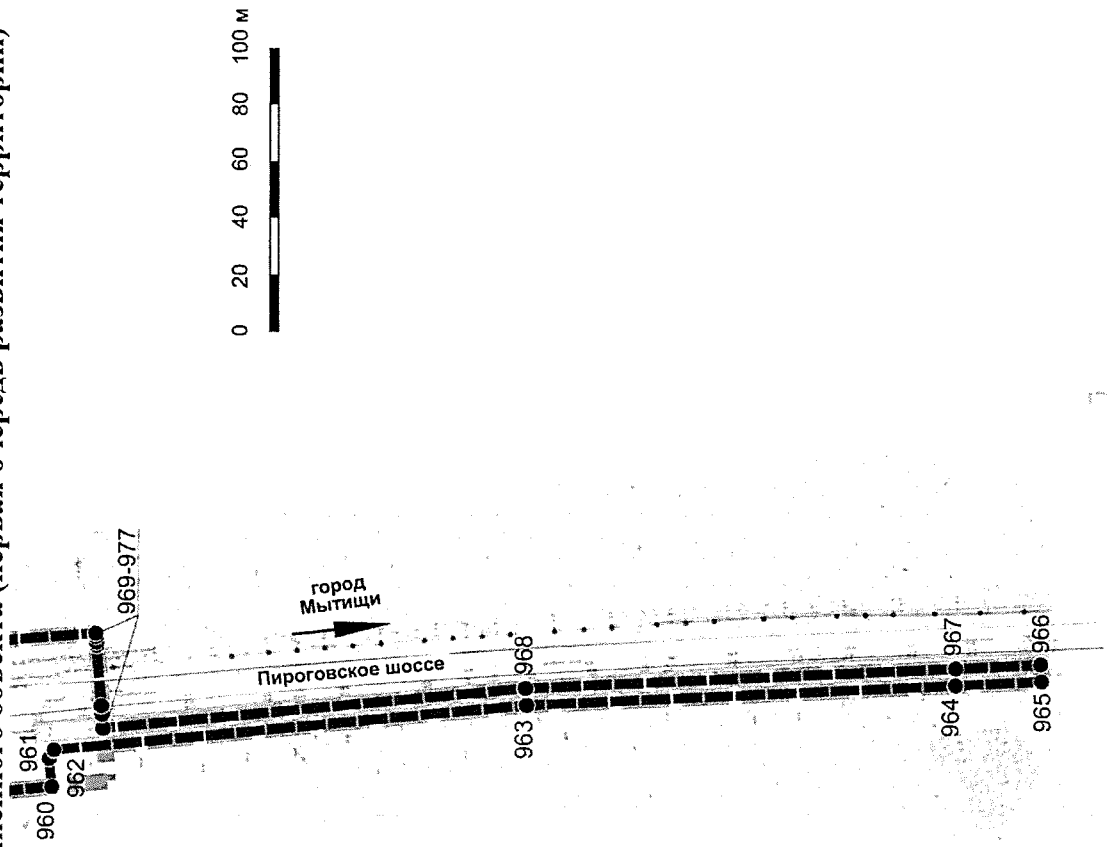
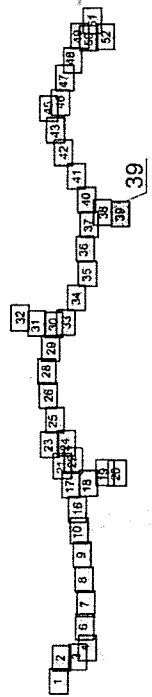
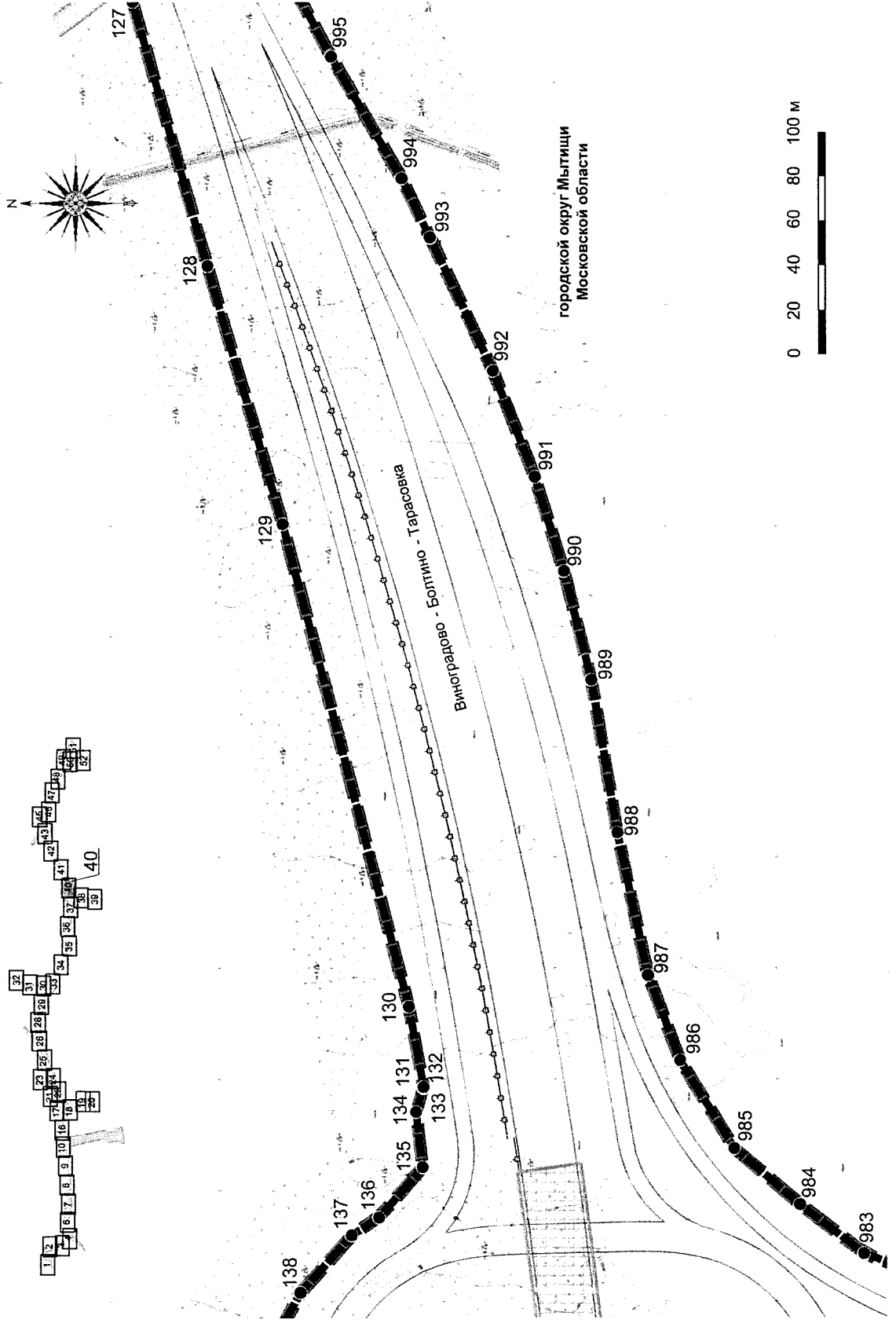
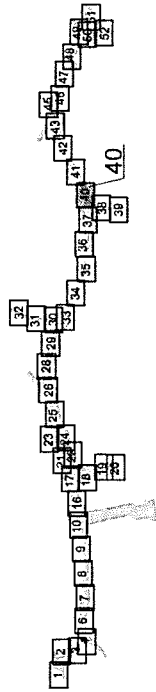


Схема расположения листов



**Проект планировки территории для размещения линейного объекта капитального строительства –
автомобильной дороги Осташковское шоссе – Болтино – Тарасовка»**
Проект планировки территории
Чертеж границы зоны планируемого размещения линейного объекта (первая очередь развития территории)

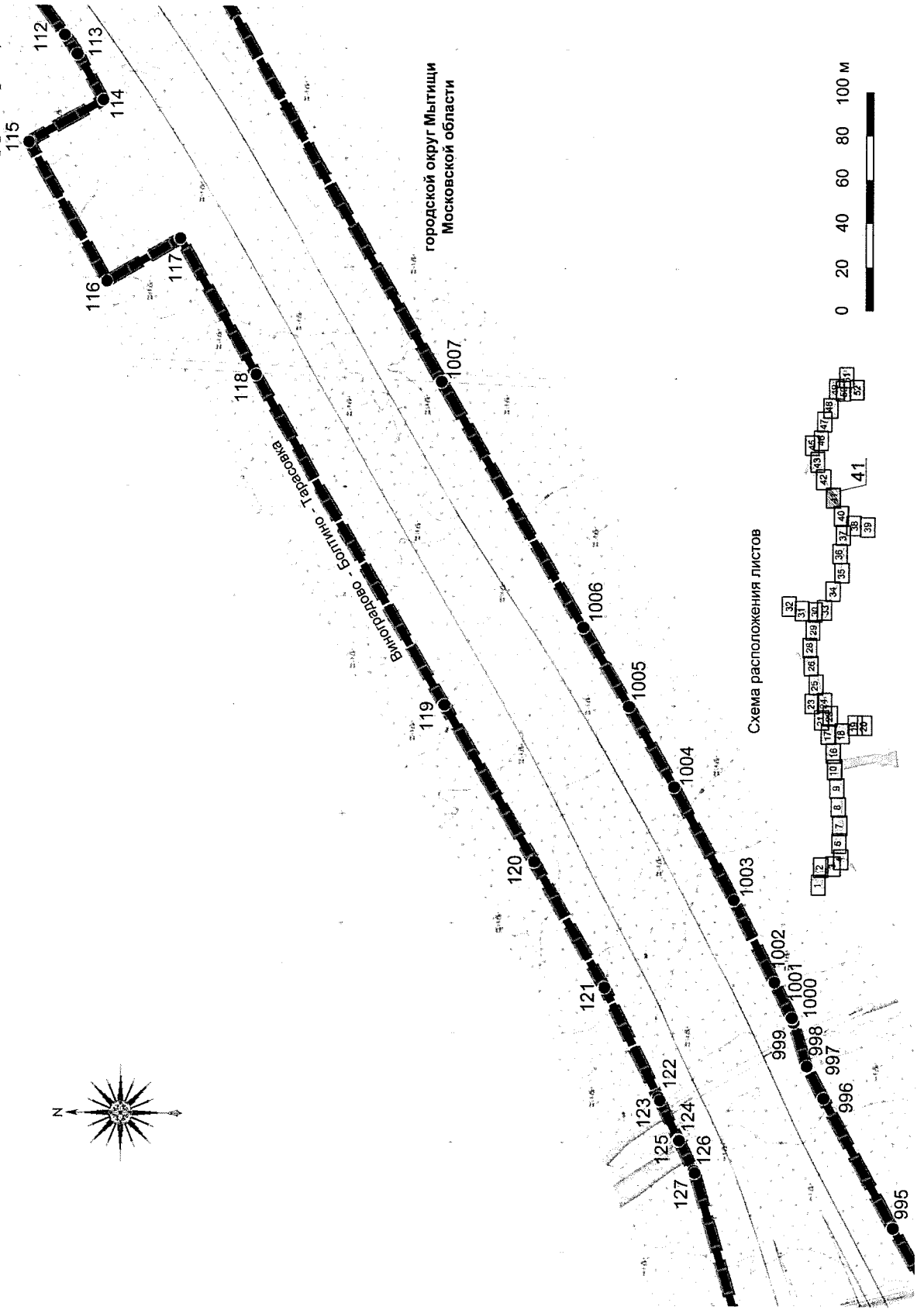
Схема расположения листов



Проект планировки территории для размещения линейного объекта капитального строительства –
автомобильной дороги Осташковское шоссе («Виноградово – Болтино – Тарасовка»)

Проект планировки территории

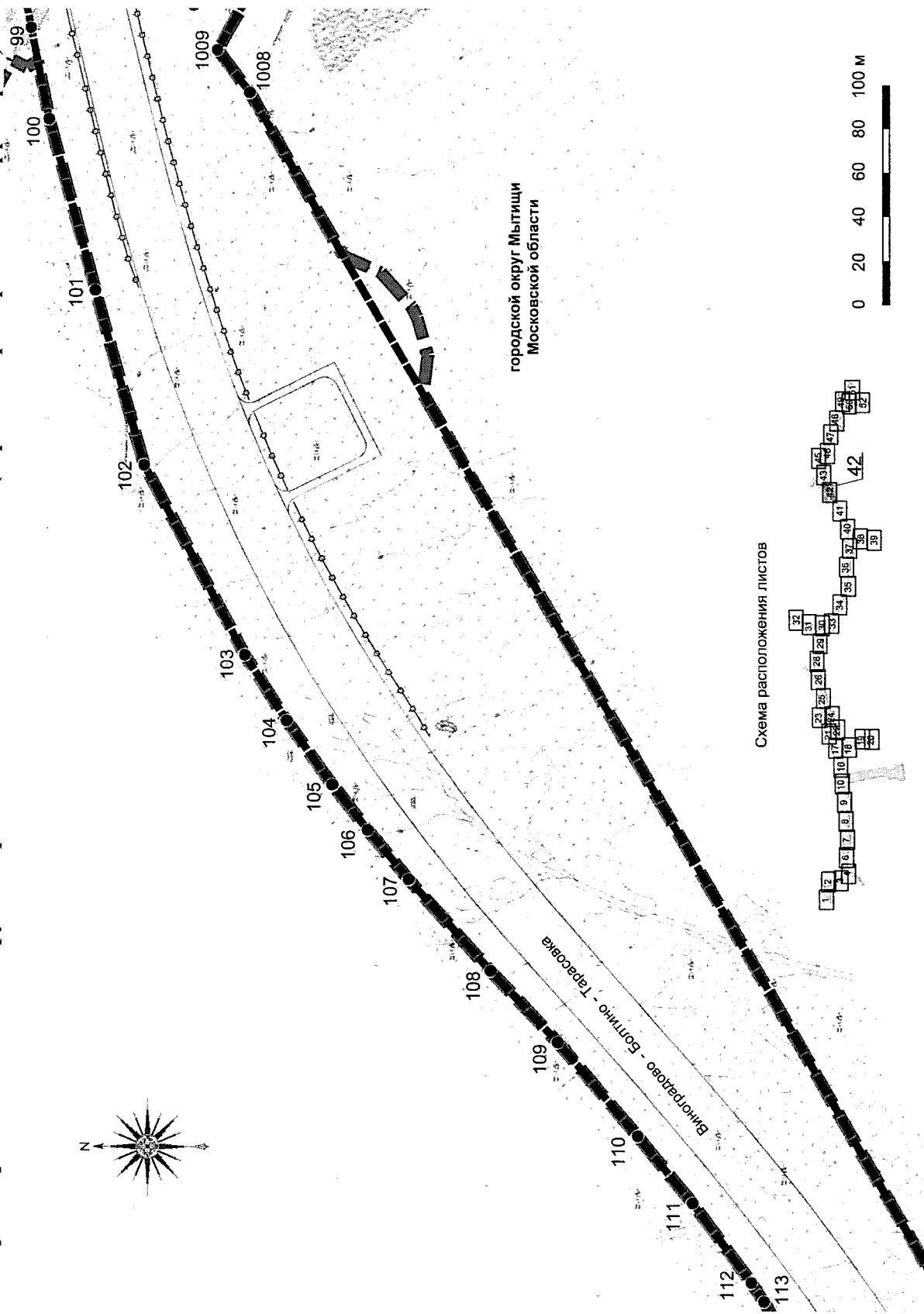
Чертеж границы зоны планируемого размещения линейного объекта (первая очередь развития территории)



Проект планировки территории для размещения линейного объекта капитального строительства –
автомобильной дороги Осташковское шоссе («Виноградово – Болтино – Тарасовка»)

Проект планировки территории

Чертеж границы зоны планируемого размещения линейного объекта (первая очередь развития территории)



Проект планировки территории для размещения линейного объекта капитального строительства –
автомобильной дороги Осташковское шоссе («Виноградово – Болтино – Тарасовка»)

Проект планировки территории
Чертеж границы зоны планируемого размещения линейного объекта (первая очередь развития территории)

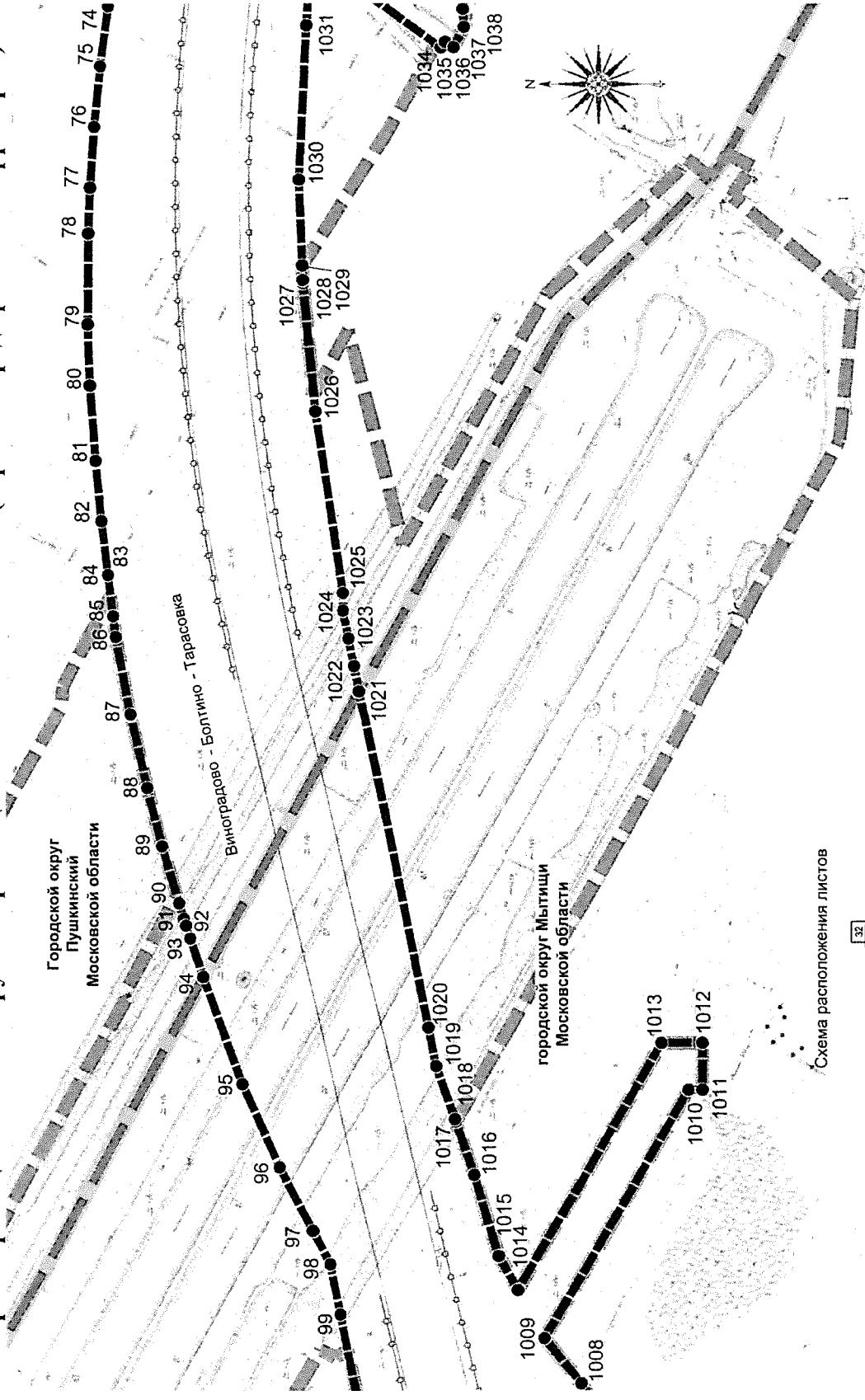
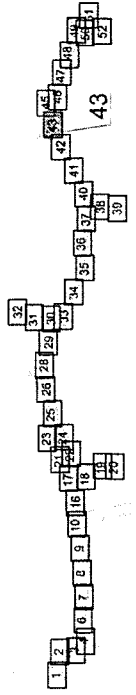


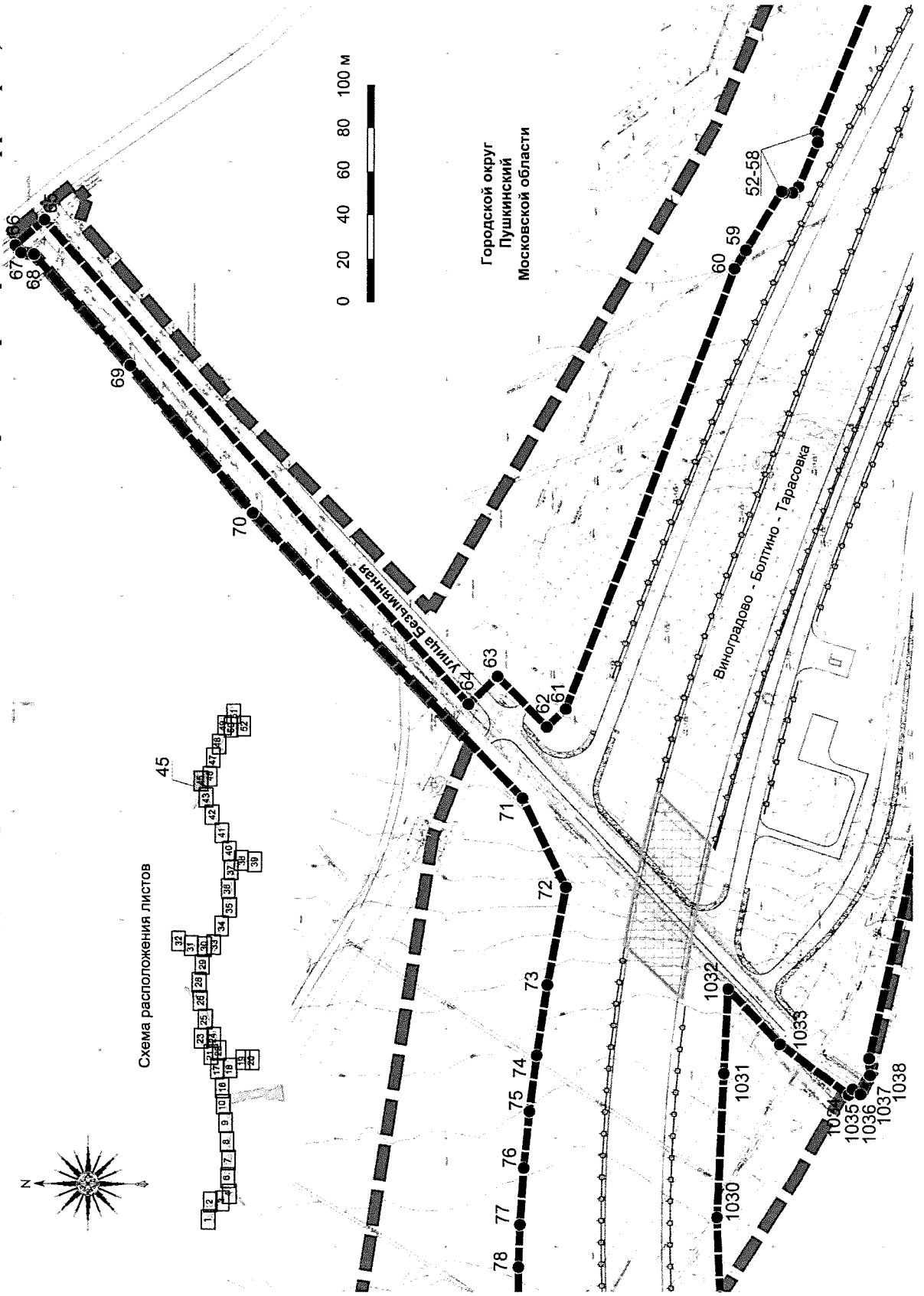
Схема расположения листов



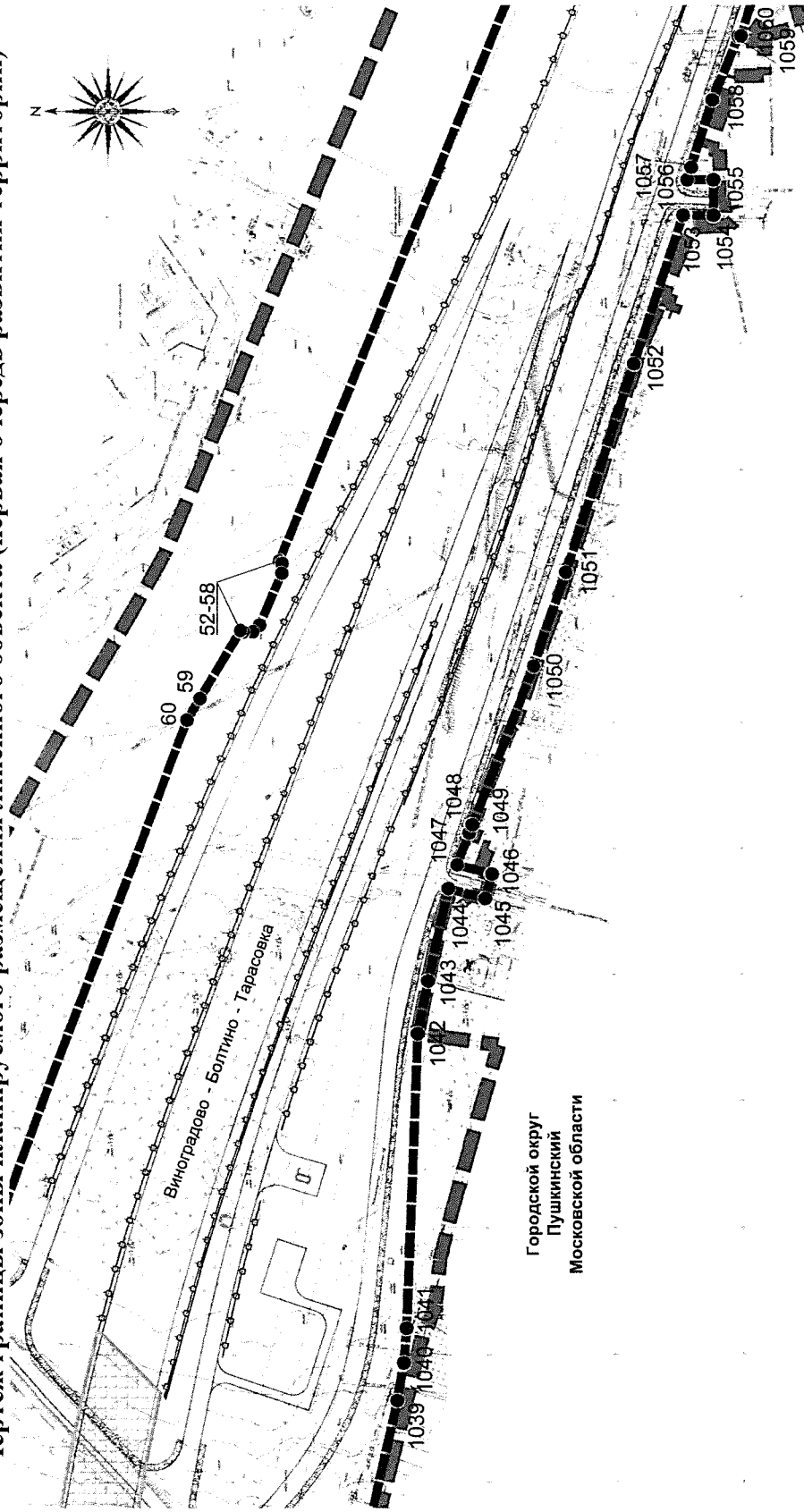
Проект планировки территории для размещения линейного объекта капитального строительства – автомобильной дороги Осташковское шоссе («Виноградово – Болтино – Тарасовка»)

Проект планировки территории

Чертеж границы зоны планируемого размещения линейного объекта (первая очередь развития территории)

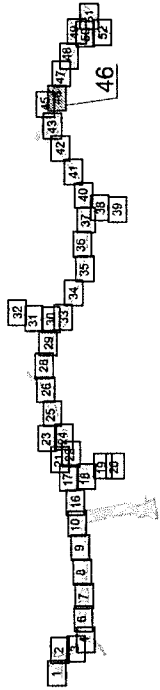


**Проект планировки территории для размещения линейного объекта капитального строительства –
автомобильной дороги Осташковское шоссе («Виноградово – Болтино – Тарасовка»)
Проект планировки территории
Чертеж границы зоны планируемого размещения линейного объекта (первая очередь развития территории)**



Городской округ
Пушкинский
Московской области

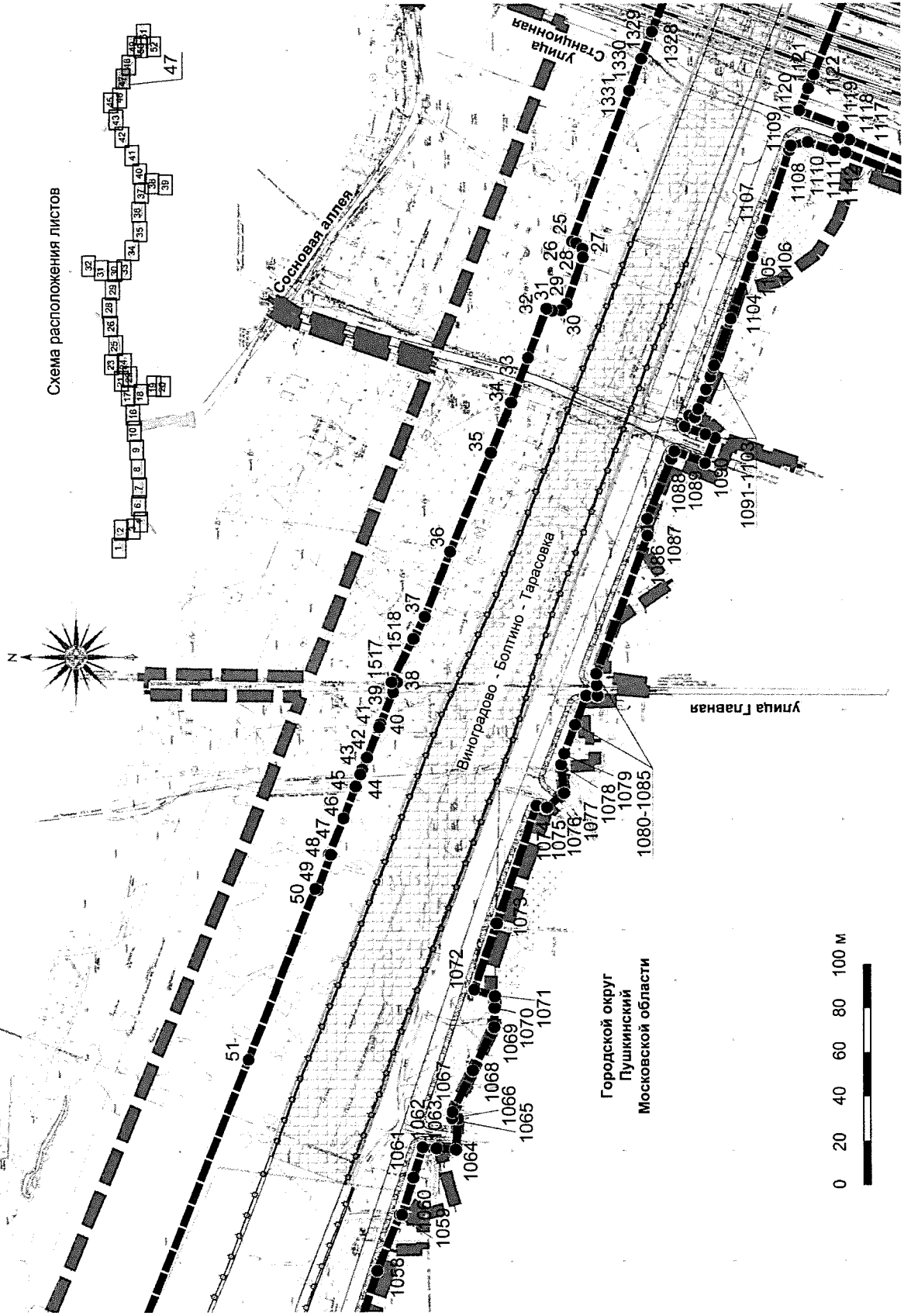
Схема расположения листов



0 20 40 60 80 100 м



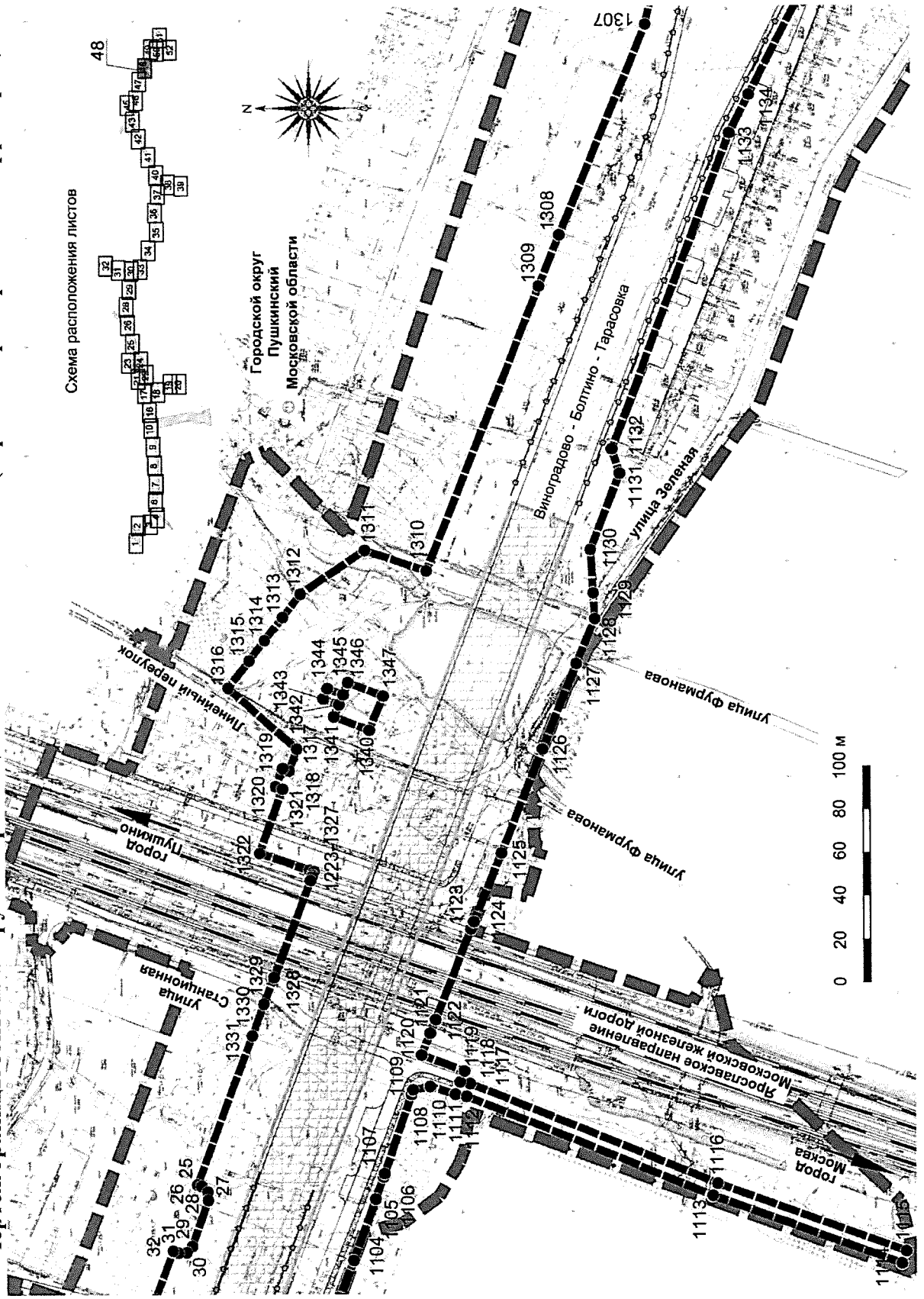
**Проект планировки территории для размещения линейного объекта капитального строительства –
автомобильной дороги Осташковское шоссе («Виноградово – Болтино – Тарасовка»)
Проект планировки территории
Чертеж границы зоны планируемого размещения линейного объекта (первая очередь развития территории)**



Проект планировки территории для размещения линейного объекта капитального строительства – автомобильной дороги Осташковское шоссе («Виноградово – Болтино – Тарасовка»)

Проект планировки территории

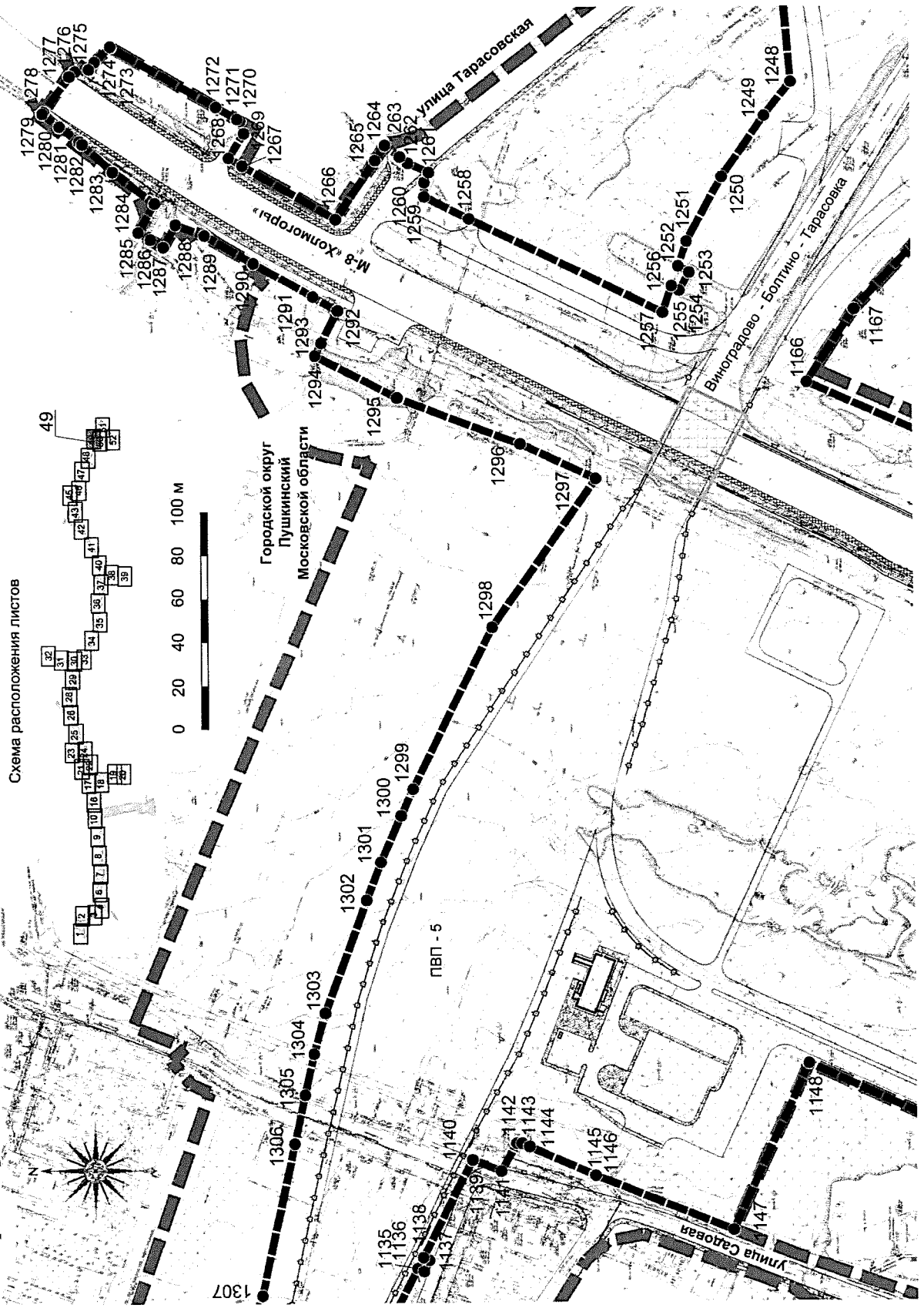
Чертеж границы зоны планируемого размещения линейного объекта (первая очередь развития территории)



Проект планировки территории для размещения линейного объекта капитального строительства – автомобильной дороги Осташковское шоссе («Виноградово – Болтино – Тарасовка»)

Проект планировки территории

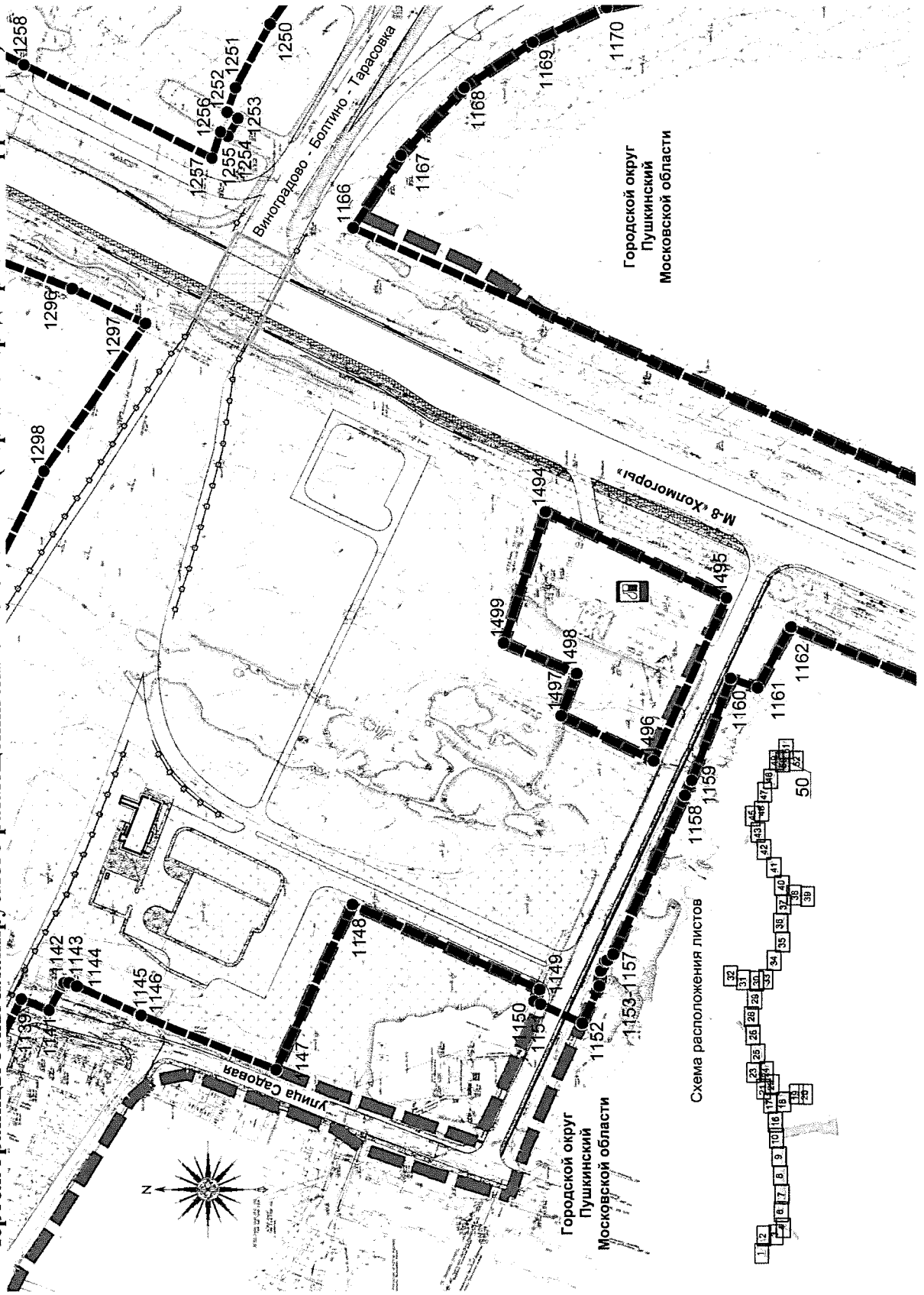
Чертеж границы зоны планируемого размещения линейного объекта (первая очередь развития территории)



Проект планировки территории для размещения линейного объекта капитального строительства – автомобильной дороги Осташковское шоссе («Виноградово – Болтино – Тарасовка»)

Проект планировки территории

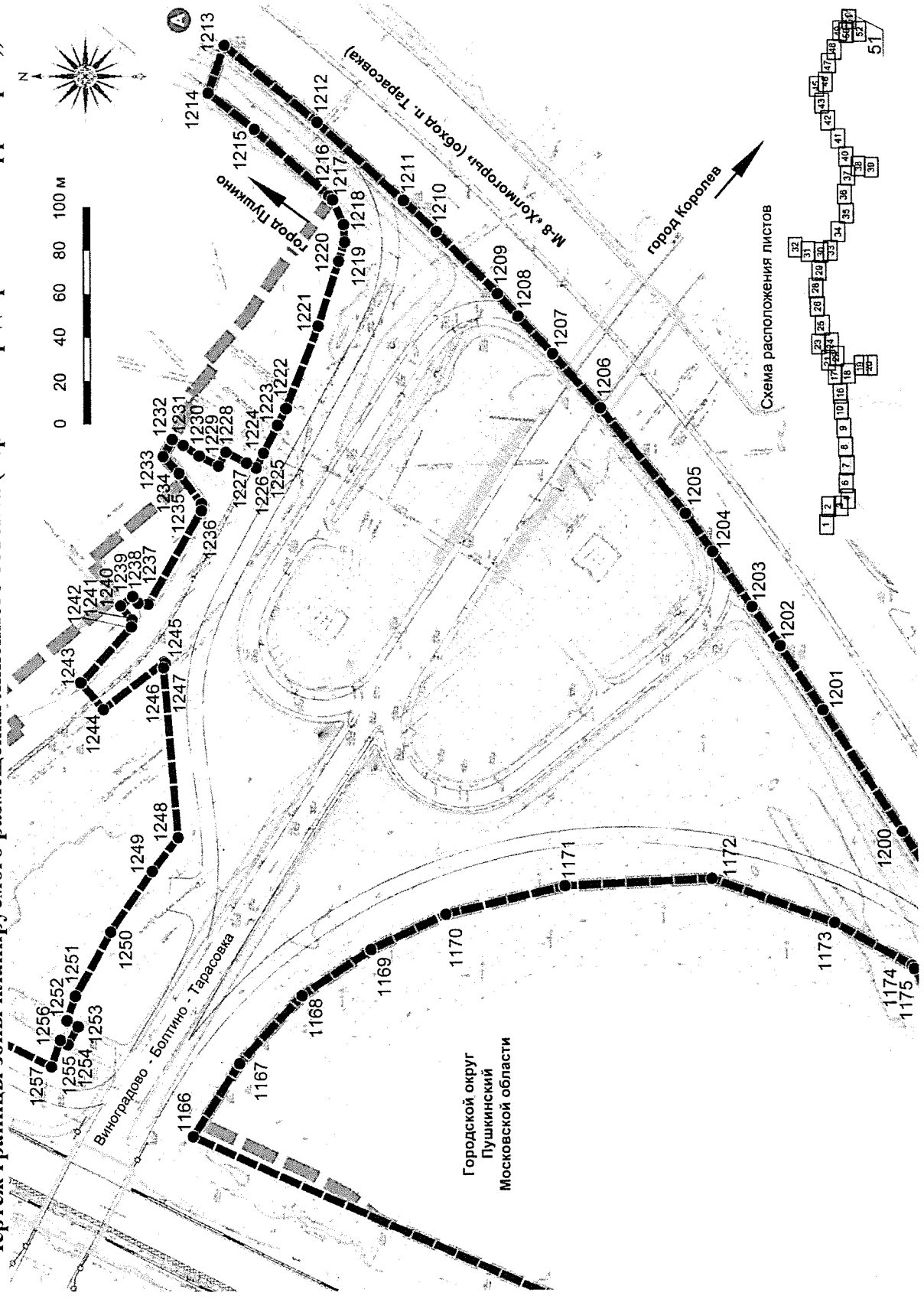
Чертеж границы зоны планируемого размещения линейного объекта (первая очередь развития территории)



Проект планировки территории для размещения линейного объекта капитального строительства – автомобильной дороги Осташковское шоссе («Виноградово – Болтино – Тарасовка»)

Проект планировки территории

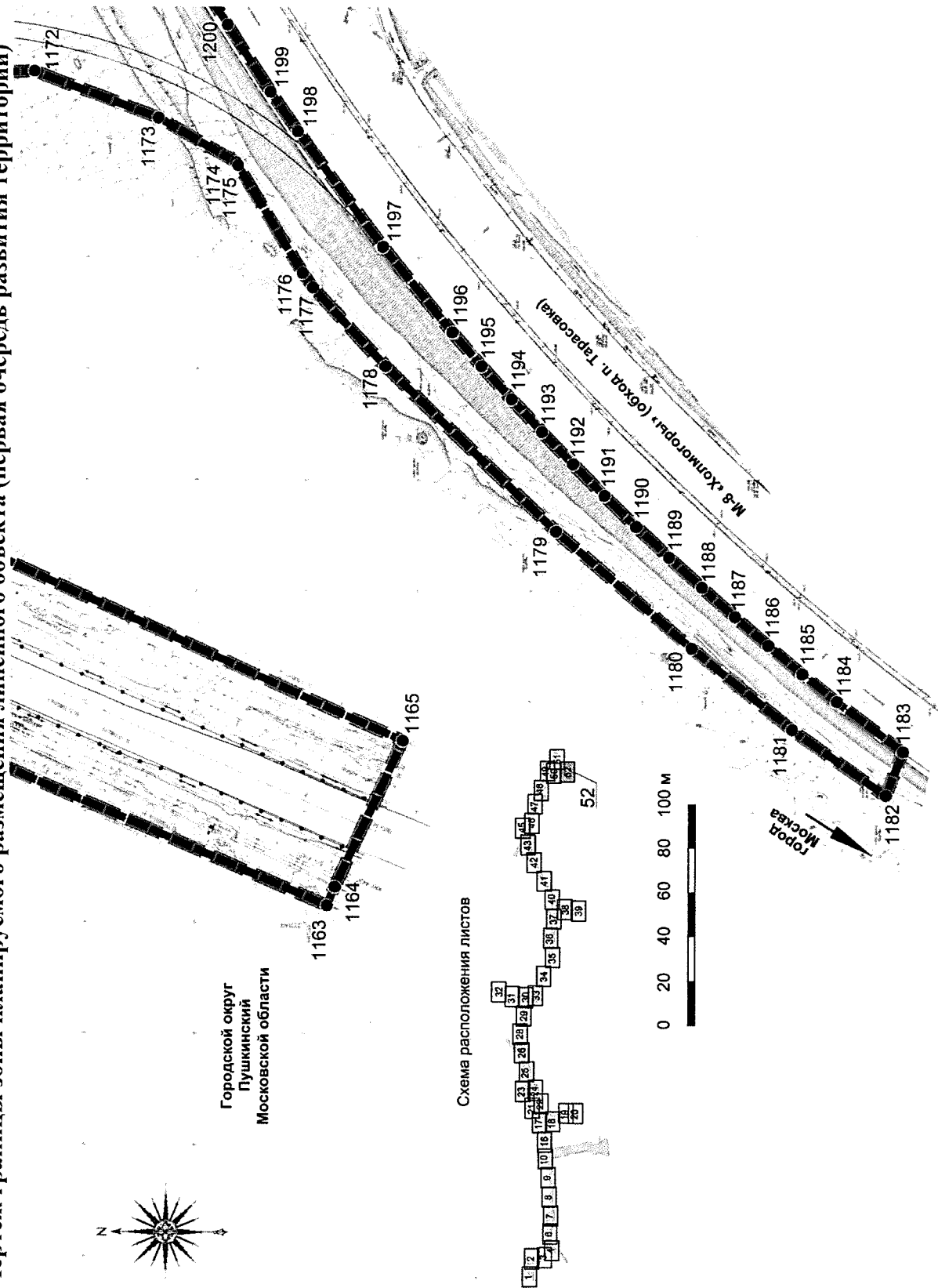
Чертеж границы зоны планируемого размещения линейного объекта (первая очередь развития территории))



Проект планировки территории для размещения линейного объекта капитального строительства – автомобильной дороги Осташковское шоссе («Виноградово – Болгино – Тарасовка»)

Проект планировки территории

Чертеж границы зоны планируемого размещения линейного объекта (первая очередь развития территории)



Проект планировки территории для размещения линейного объекта капитального строительства – автомобильной дороги Осташковское шоссе («Виноградово – Болтино – Тарасовка»)

Проект планировки территории

Чертеж границ зон планируемого размещения линейных объектов (вторая очередь развития территории)

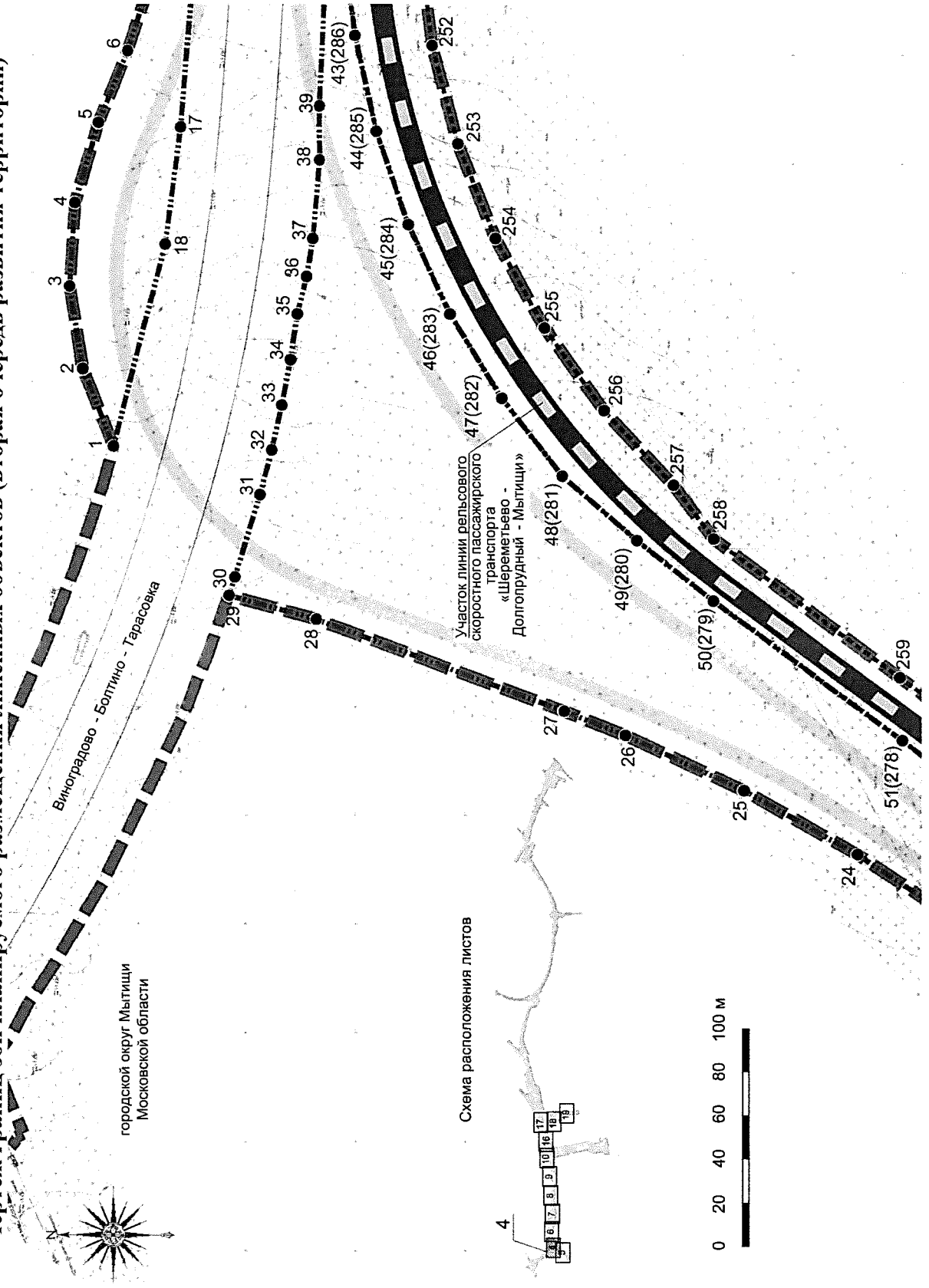
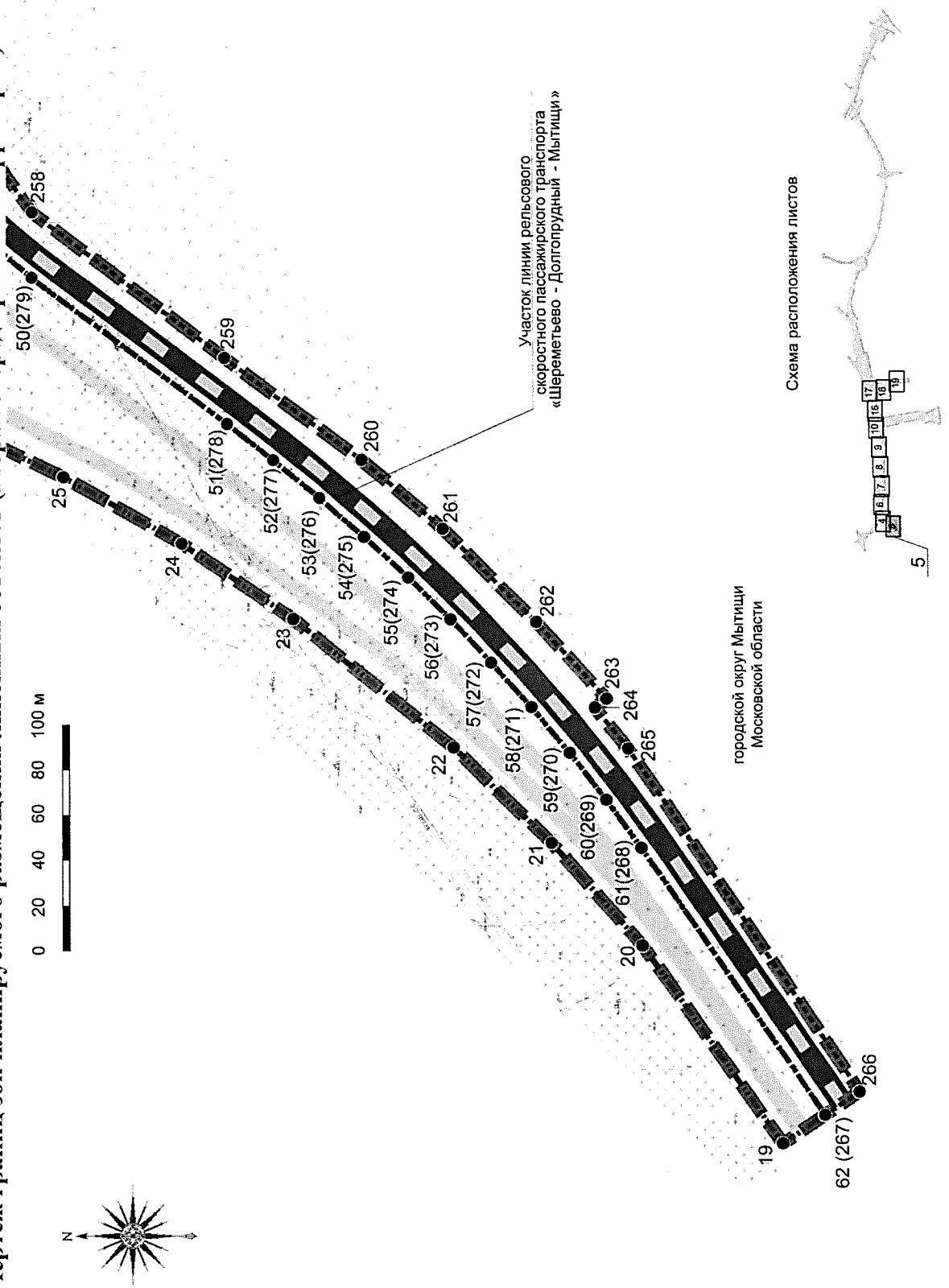


Схема расположения листов

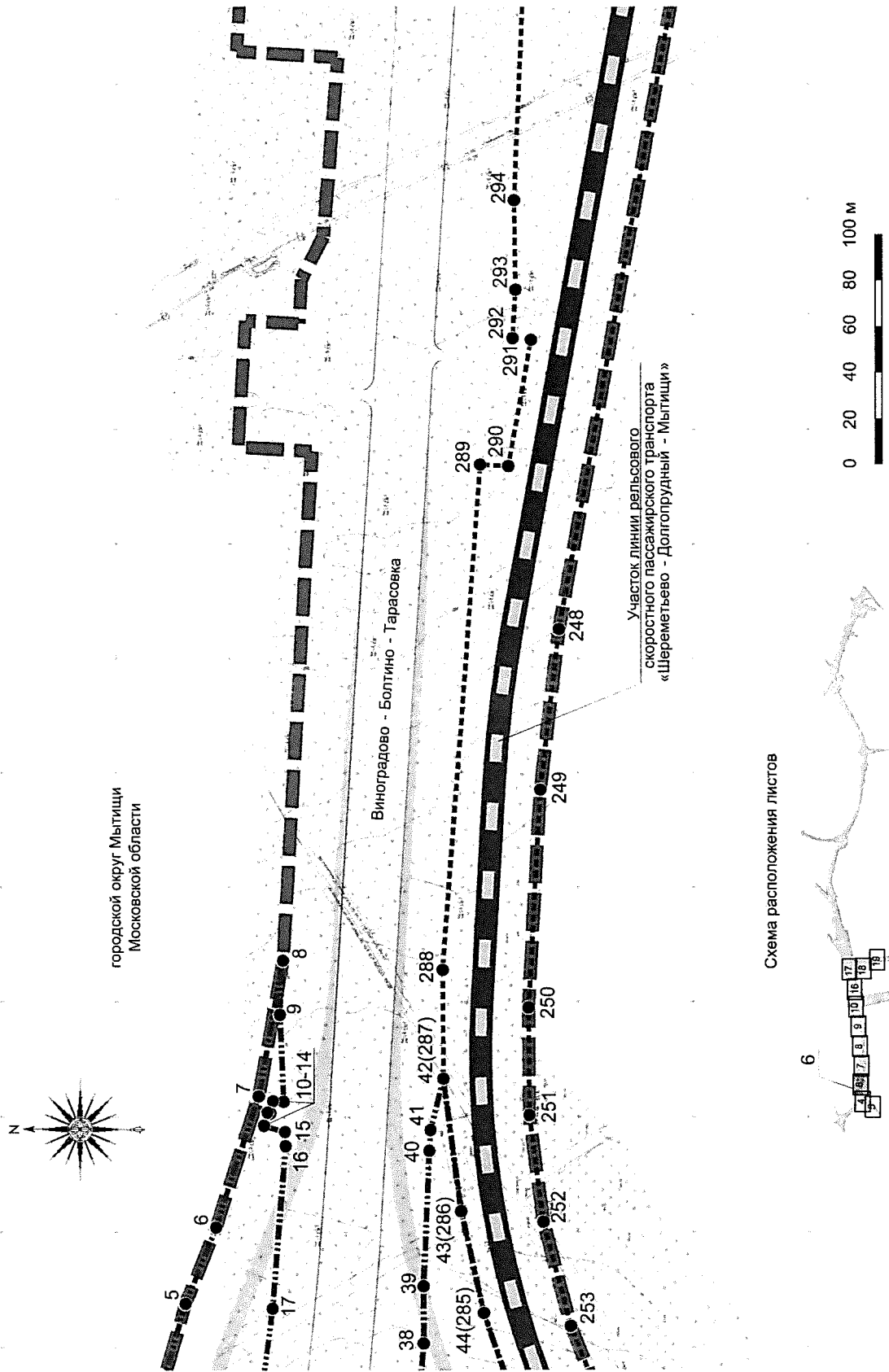
Проект планировки территории для размещения линейного объекта капитального строительства – автомобильной дороги Осташковское шоссе («Виноградovo – Болтино – Тарасовка»)

Проект планировки территории

Чертеж границ зон планируемого размещения линейных объектов (вторая очередь развития территории)



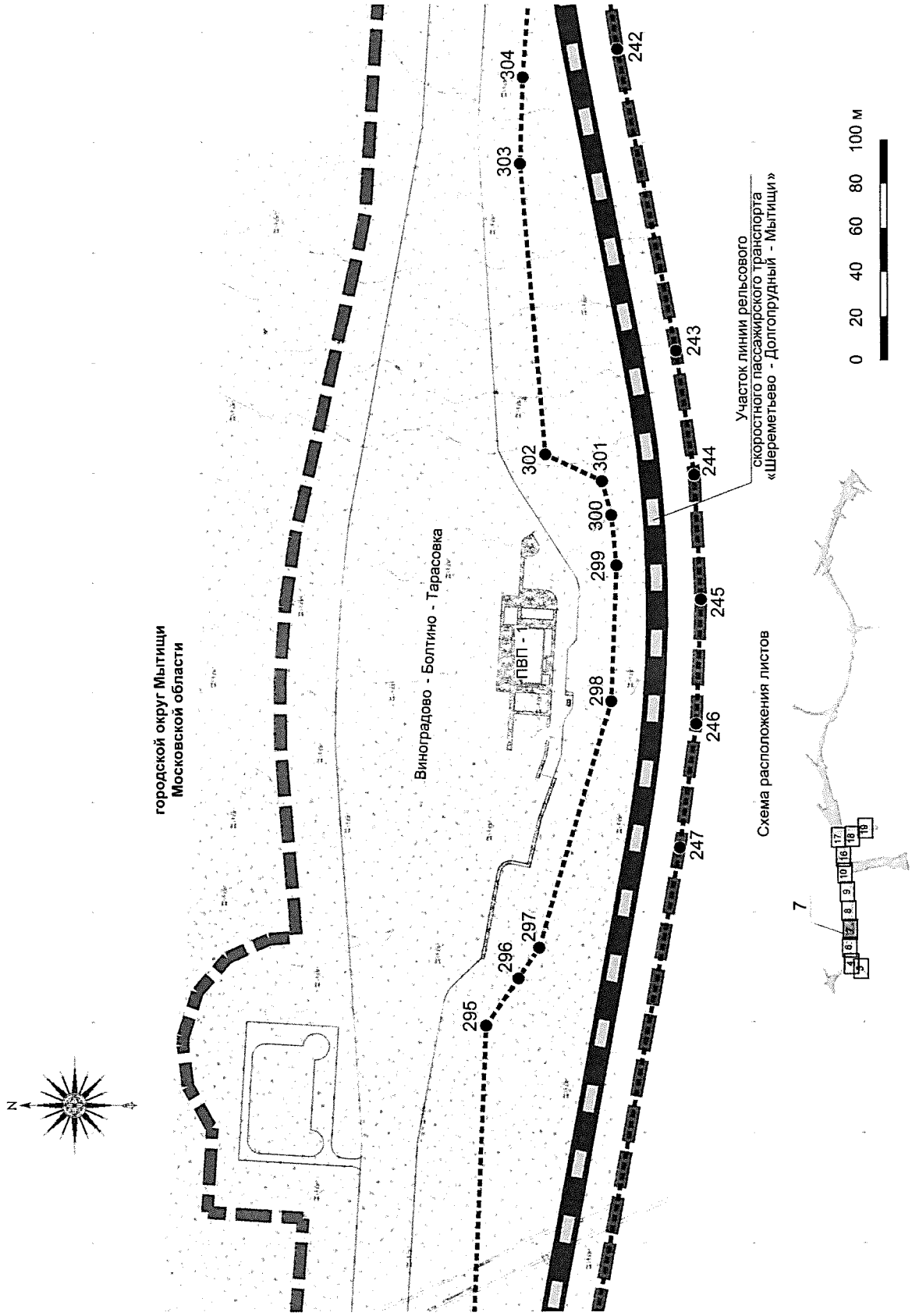
Проект планировки территории для размещения линейного объекта капитального строительства –
автомобильной дороги Осташковское шоссе – Болтино – Тарасовка»
Проект планировки территории
Чертеж границ зон планируемого размещения линейных объектов (вторая очередь развития территории)



6
Схема расположения листов



**Проект планировки территории для размещения линейного объекта капитального строительства – автомобильной дороги Осташковское шоссе («Виноградovo – Болтино – Тарасовка»)
Проект планировки территории
Чертеж границ зон планируемого размещения линейных объектов (вторая очередь развития территории)**



Участок линии рельсового скоростного пассажирского транспорта «Шареметьево - Долгопрудный - Мытищи»

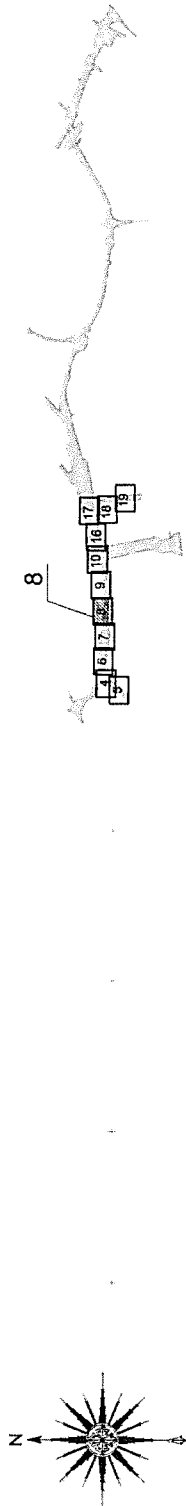
Схема расположения листов

Проект планировки территории для размещения линейного объекта капитального строительства – автомобильной дороги Осташковское шоссе («Виноградово – Болтино – Тарасовка»)

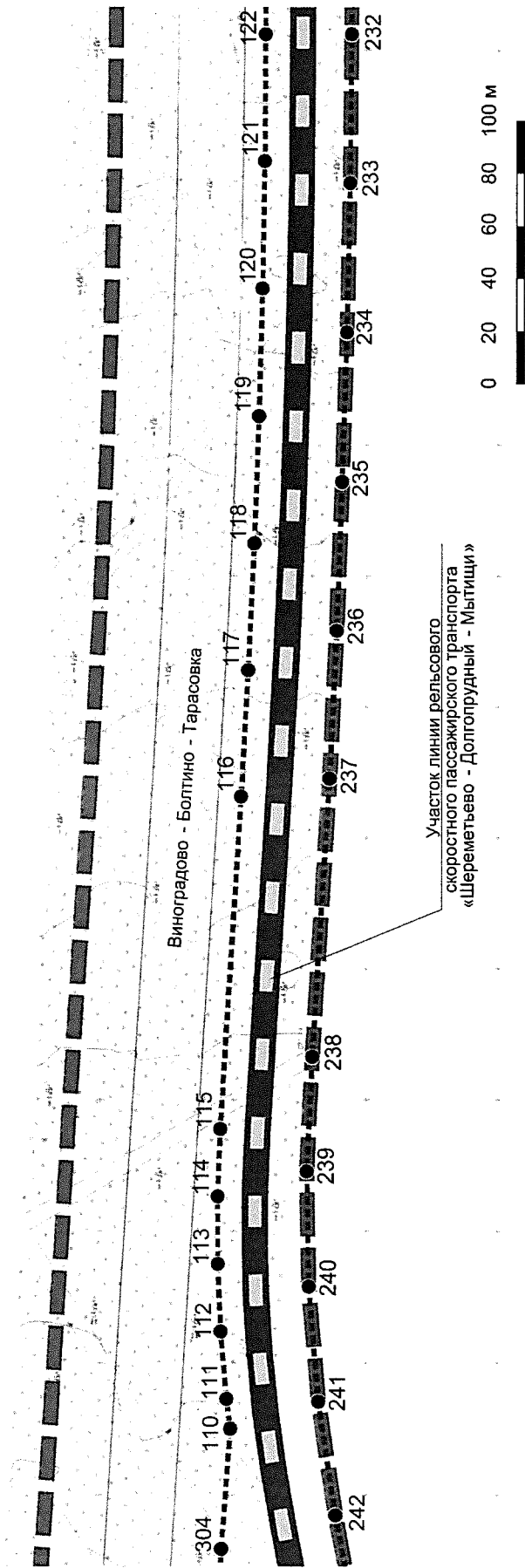
Проект планировки территории

Чертеж границ зон планируемого размещения линейных объектов (вторая очередь развития территории)

Схема расположения листов



городской округ Мытищи
Московской области



Проект планировки территории для размещения линейного объекта капитального строительства –
автомобильной дороги Осташковское шоссе – Болтино – Тарасовка»
Проект планировки территории
Чертеж границ зон планируемого размещения линейных объектов (вторая очередь развития территории)

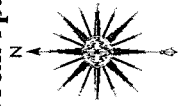
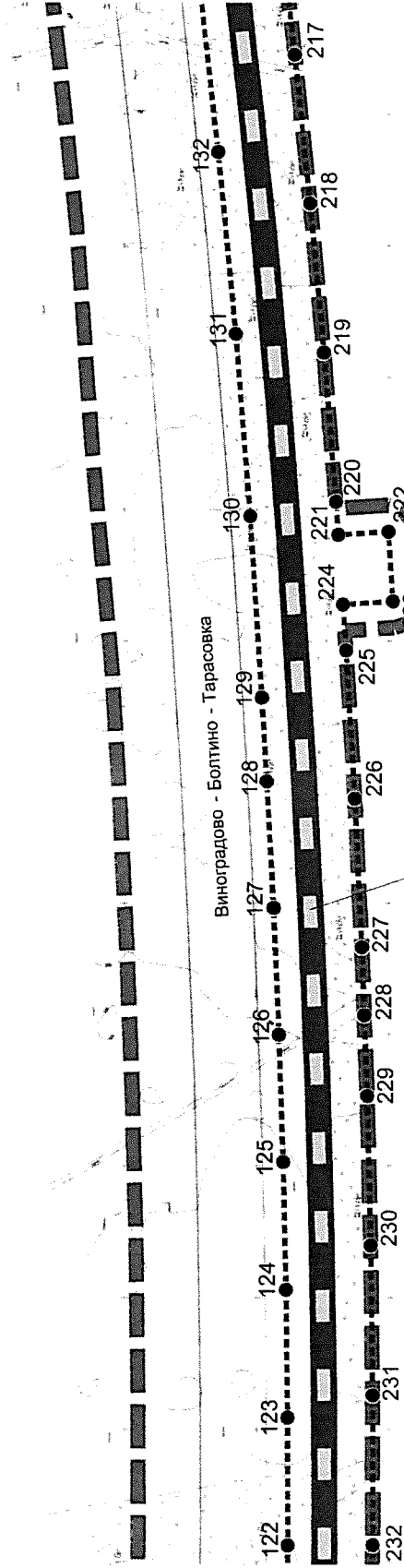


Схема расположения листов



городской округ Мытищи
Московской области



Участок линии рельсового
скоростного пассажирского транспорта
«Шереметьево - Долгопрудный - Мытищи»

0 20 40 60 80 100 м



**Проект планировки территории для размещения линейного объекта капитального строительства – автомобильной дороги Осташковское шоссе («Виноградово – Болгино – Тарасовка»)
Проект планировки территории
Чертеж границ зон планируемого размещения линейных объектов (вторая очередь развития территории)**

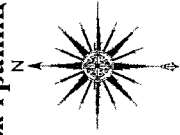
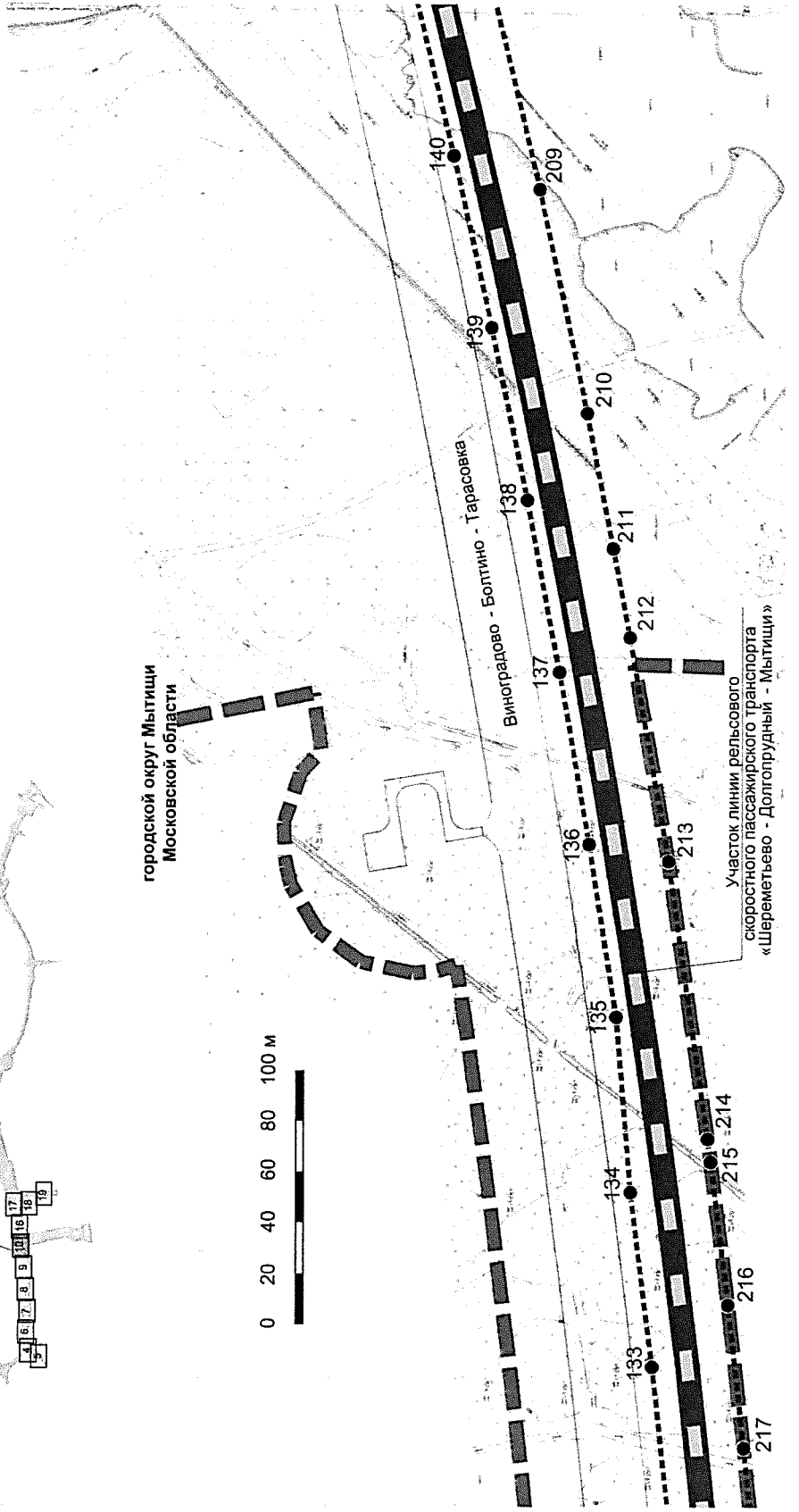


Схема расположения листов

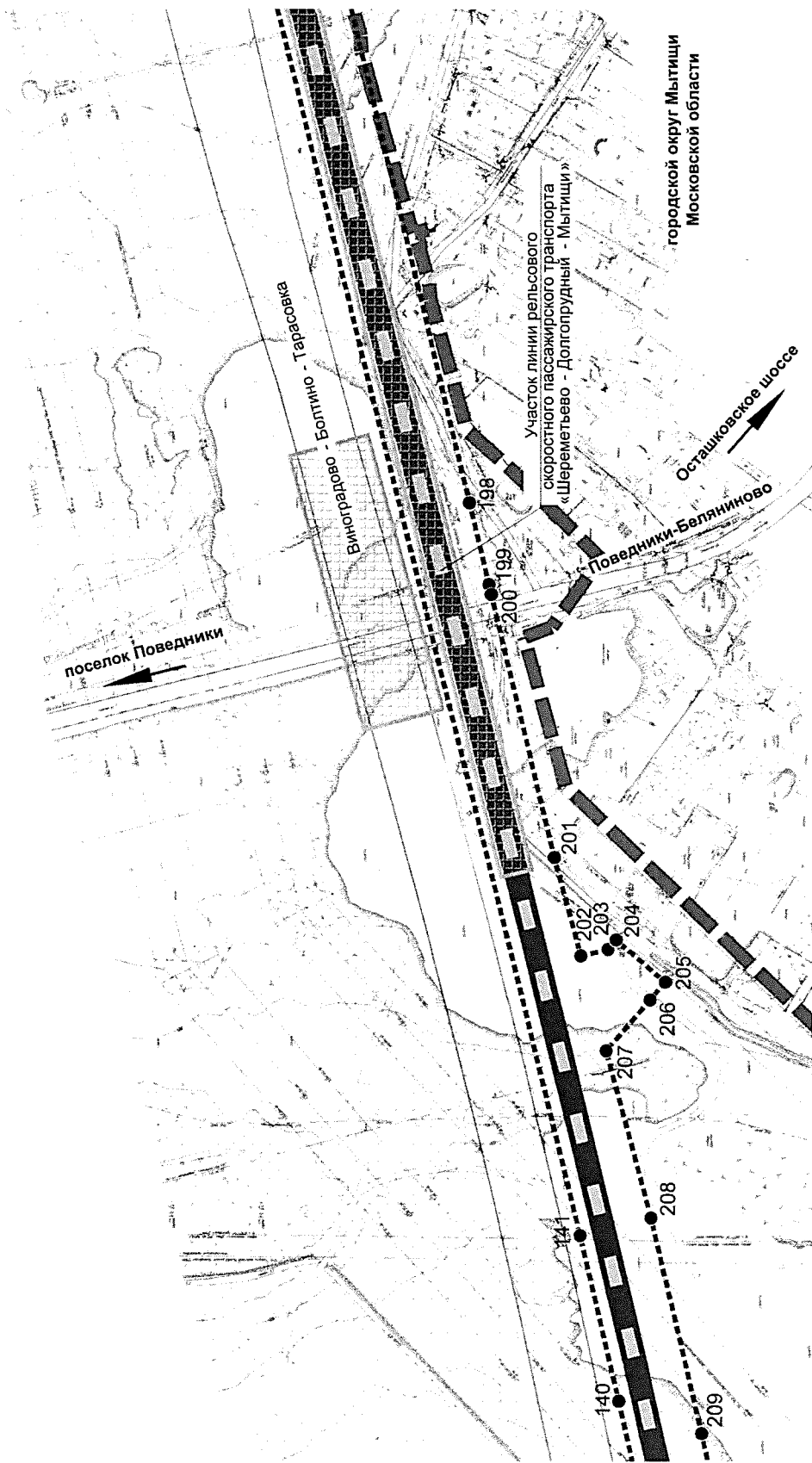
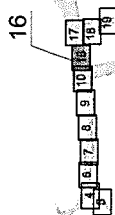


городской округ Мытищи
Московской области




**Проект планировки территории для размещения линейного объекта капитального строительства –
автомобильной дороги Осташковское шоссе («Виноградово – Болтино – Тарасовка»)
Проект планировки территории
Чертеж границ зон планируемого размещения линейных объектов (вторая очередь развития территории)**

Схема расположения листов



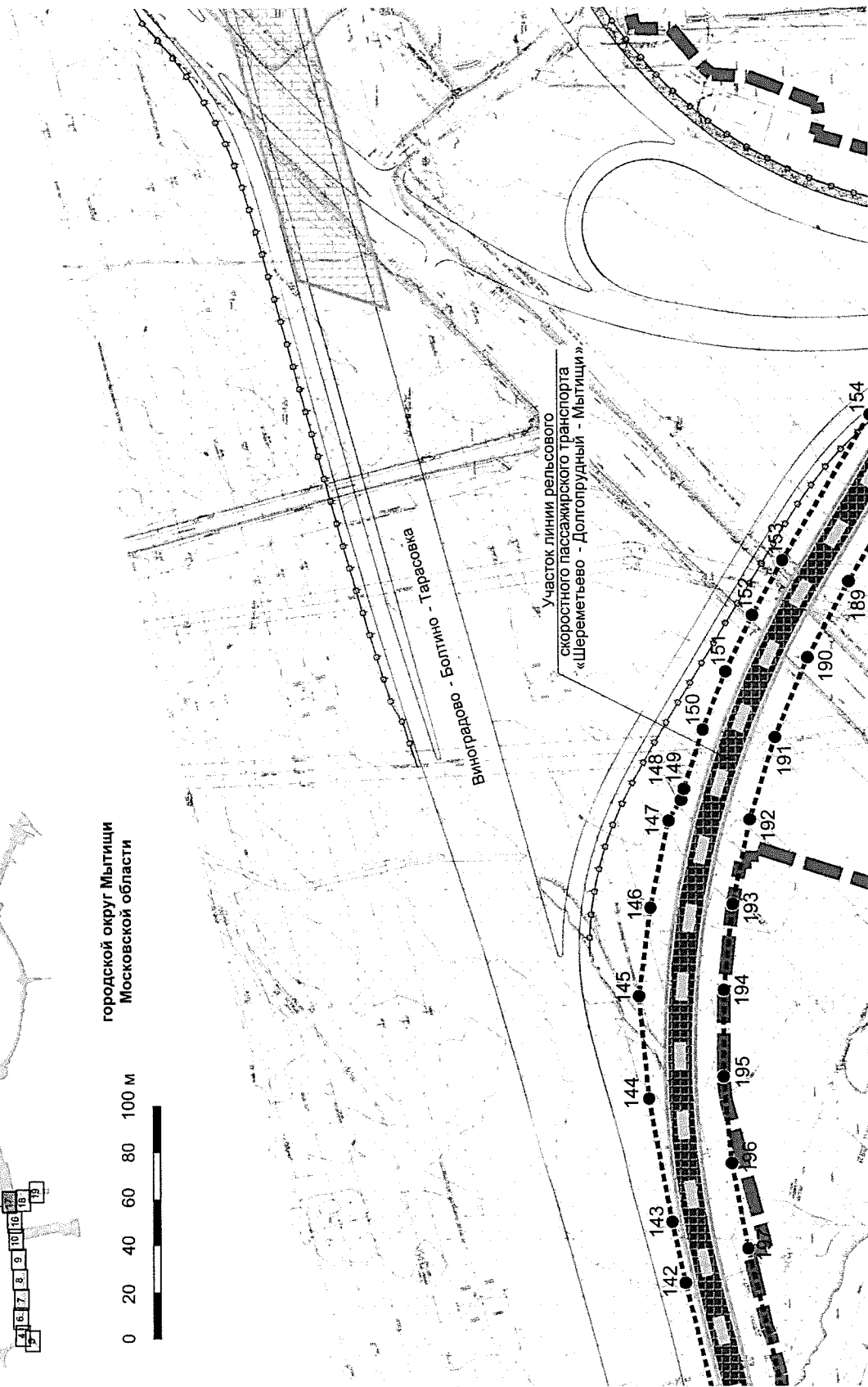
**Проект планировки территории для размещения линейного объекта капитального строительства – автомобильной дороги Осташковское шоссе («Виноградovo – Болгино – Тарасовка»)
Проект планировки территории
Чертеж границ зон планируемого размещения линейных объектов (вторая очередь развития территории)**

Схема расположения листов



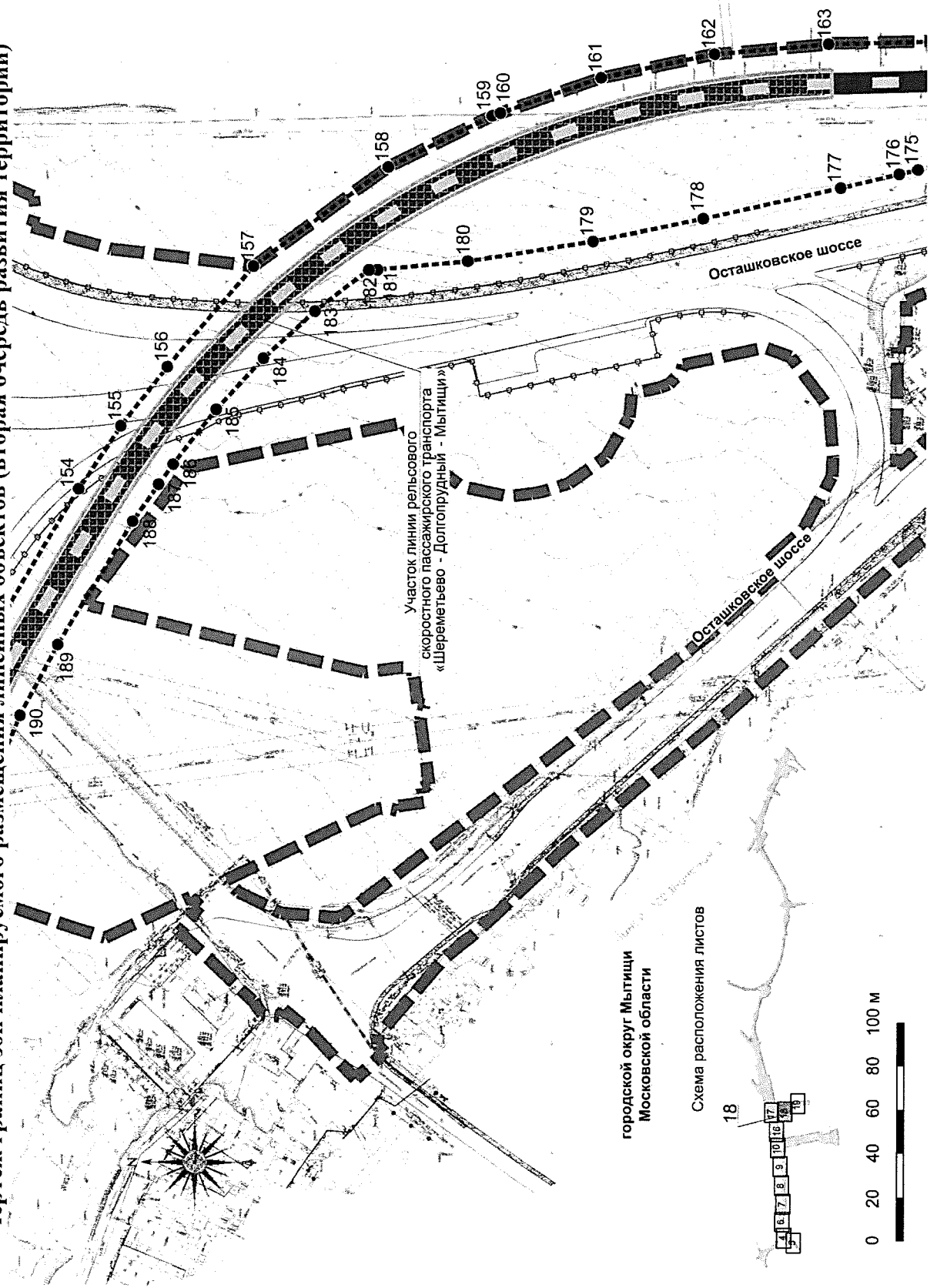
городской округ Мытищи
Московской области

0 20 40 60 80 100 м



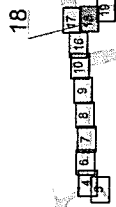
Проект планировки территории для размещения линейного объекта капитального строительства – автомобильной дороги Осташковское шоссе («Виноградово – Болтино – Тарасовка»)
Проект планировки территории

Чертеж границ зон планируемого размещения линейных объектов (вторая очередь развития территории)



городской округ Мытищи
Московской области

Схема расположения листов

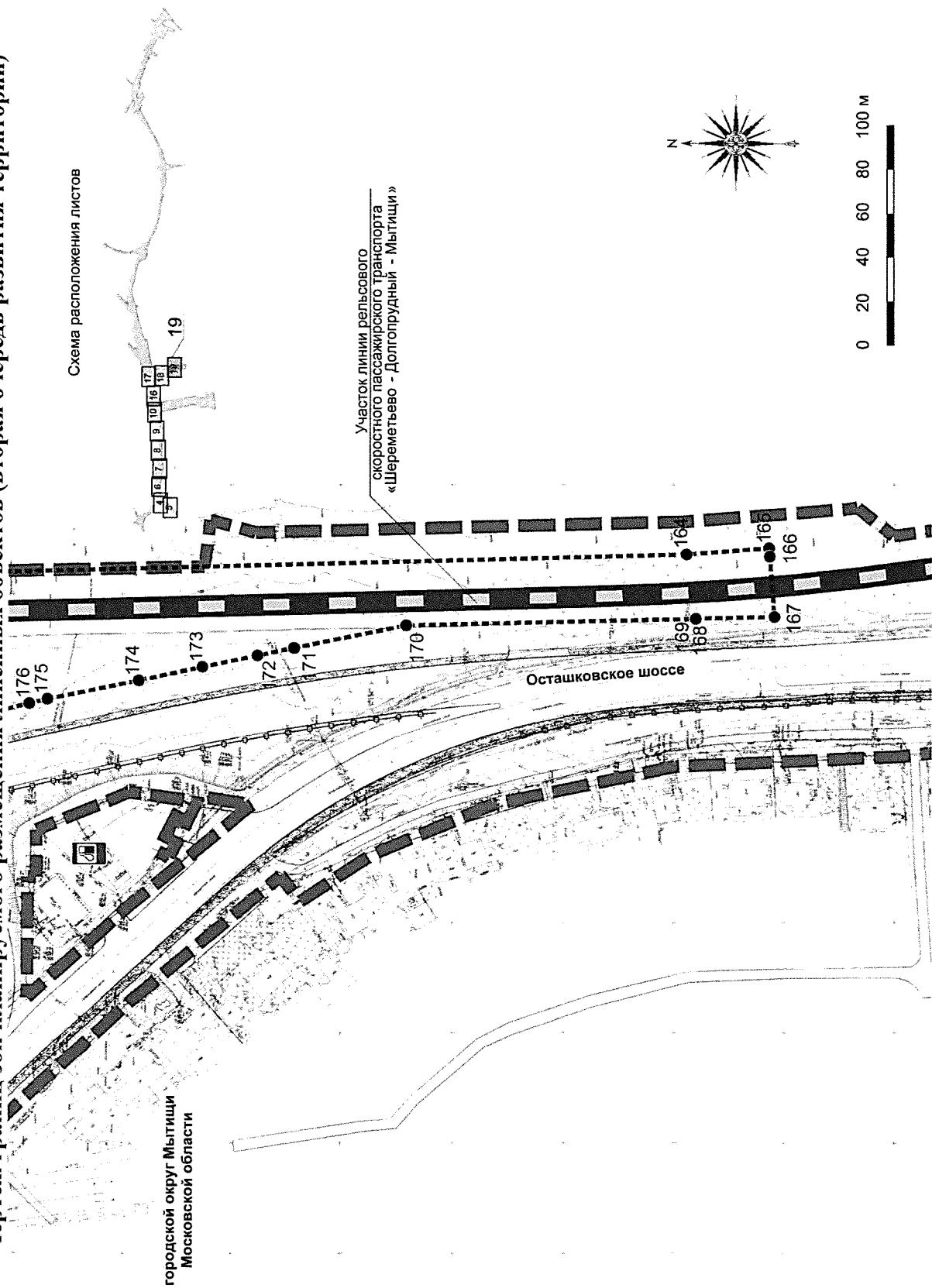


0 20 40 60 80 100 м

Проект планировки территории для размещения линейного объекта капитального строительства – автомобильной дороги (Осташковское шоссе – Болтино – Тарасовка)

Проект планировки территории

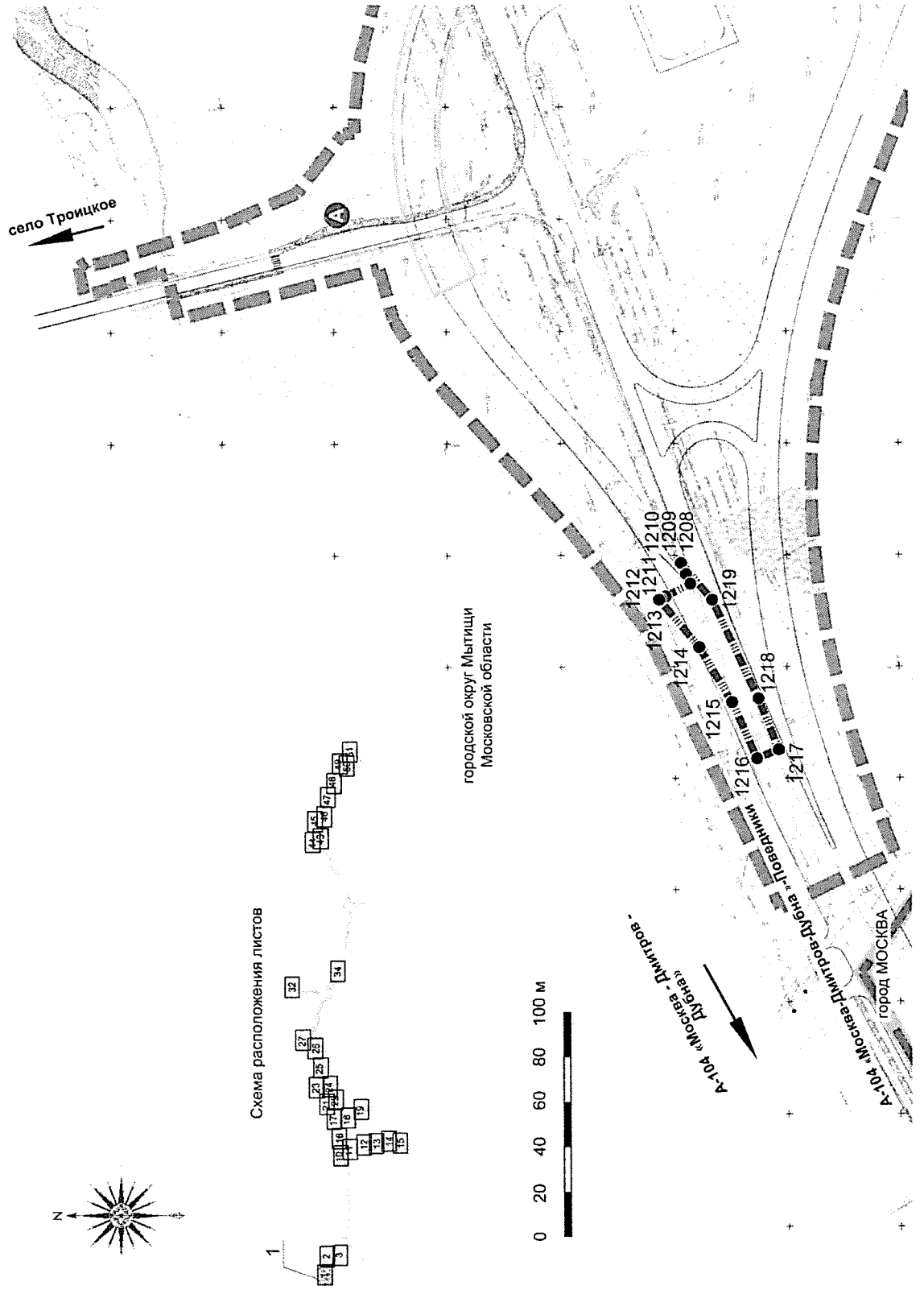
Чертеж границ зон планируемого размещения линейных объектов (вторая очередь развития территории)



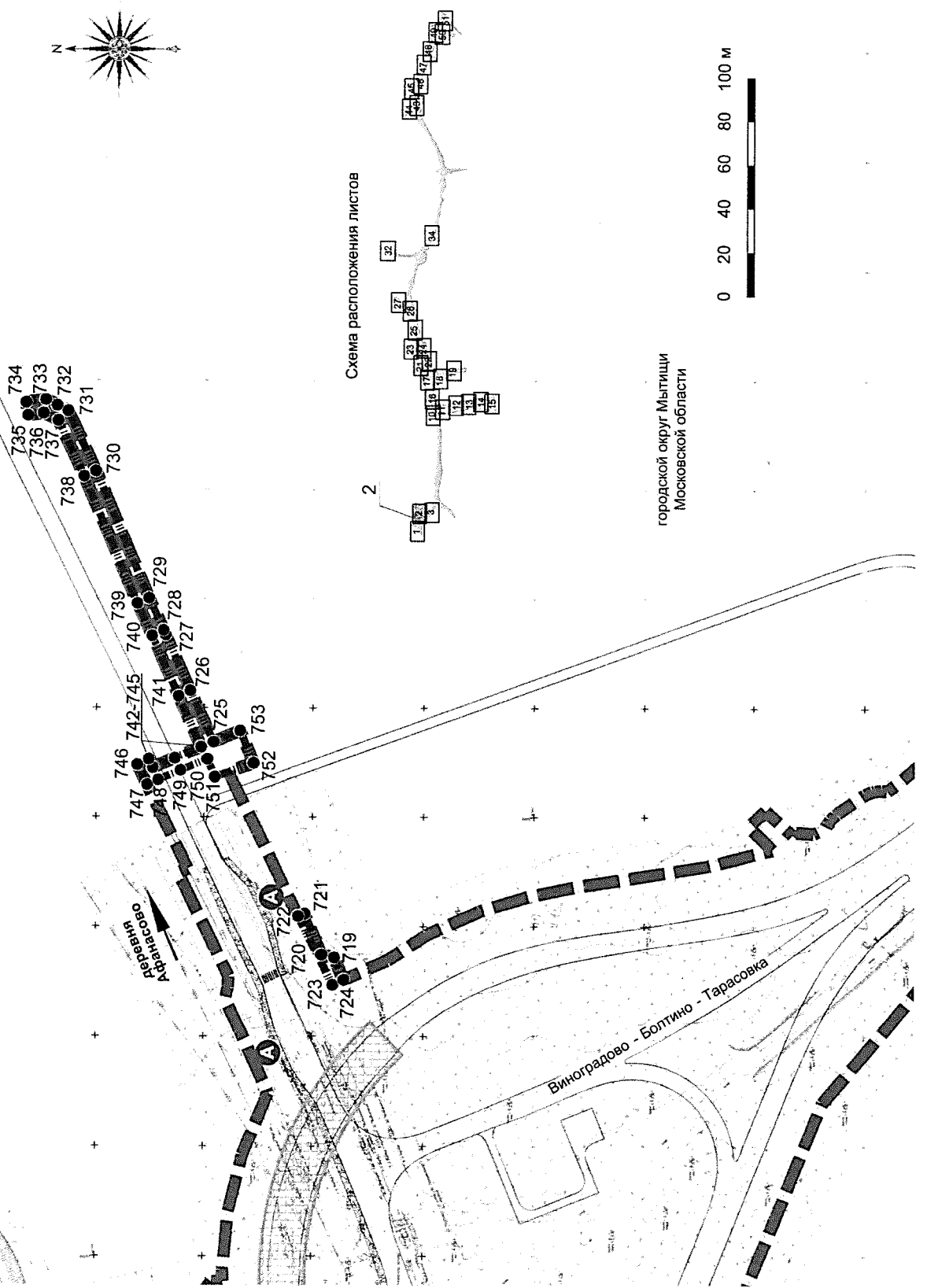
Проект планировки территории для размещения линейного объекта капитального строительства – автомобильной дороги Осташковское шоссе («Виноградово – Болтино – Тарасовка»)

Проект планировки территории

Чертеж границ зон планируемого размещения линейных объектов, подлежащих реконструкции в связи с изменением их местоположения (первая очередь развития территории)



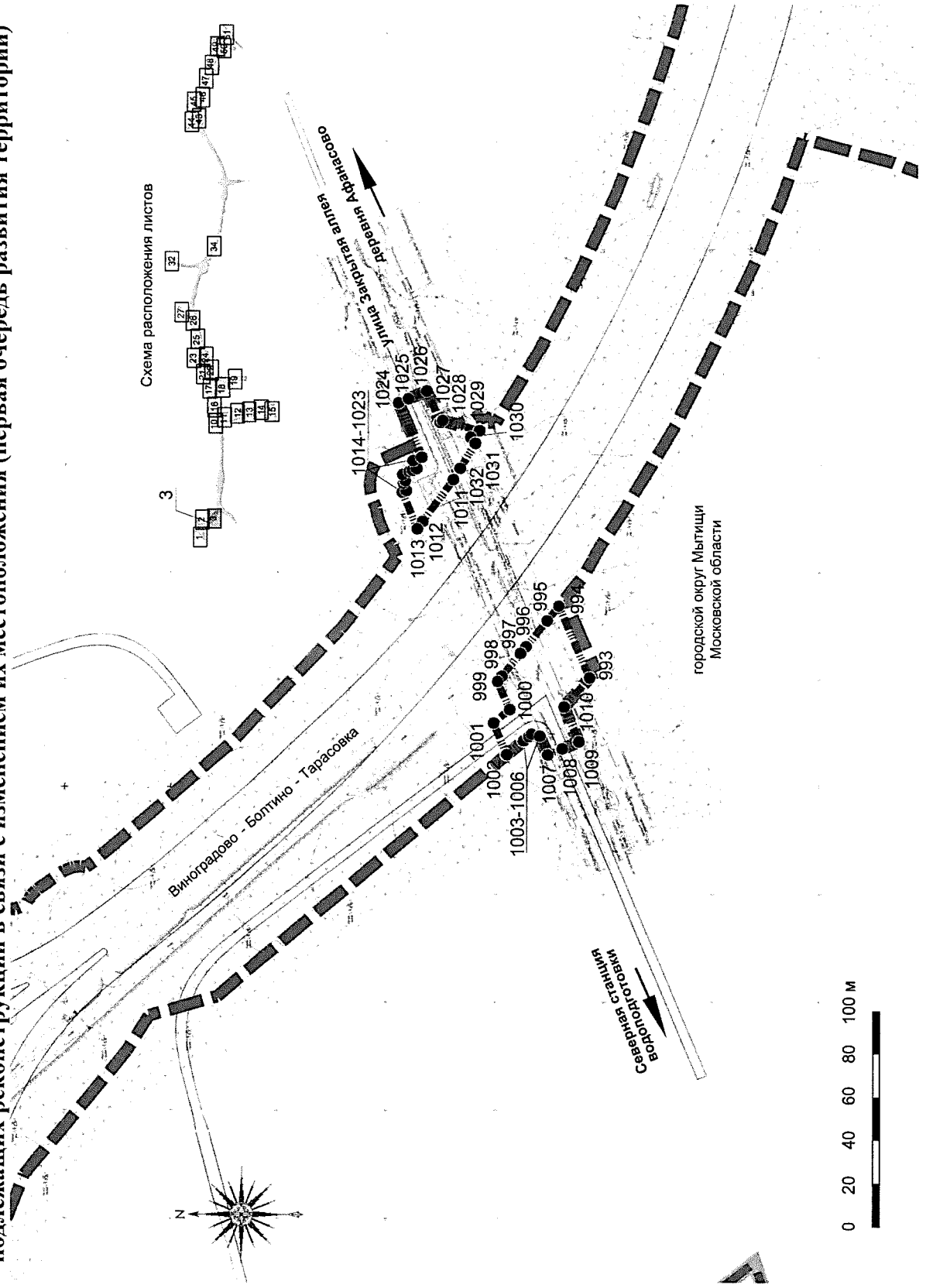
**Проект планировки территории для размещения линейного объекта капитального строительства – автомобильной дороги Осташковское шоссе («Виноградovo – Болтино – Тарасовка»)
Проект планировки территории
Чертеж границ зон планируемого размещения линейных объектов,
подлежащих реконструкции в связи с изменением их местоположения (первая очередь развития территории)**



Проект планировки территории для размещения линейного объекта капитального строительства – автомобильной дороги Осташковское шоссе («Виноградово – Болтино – Тарасовка»)

Проект планировки территории

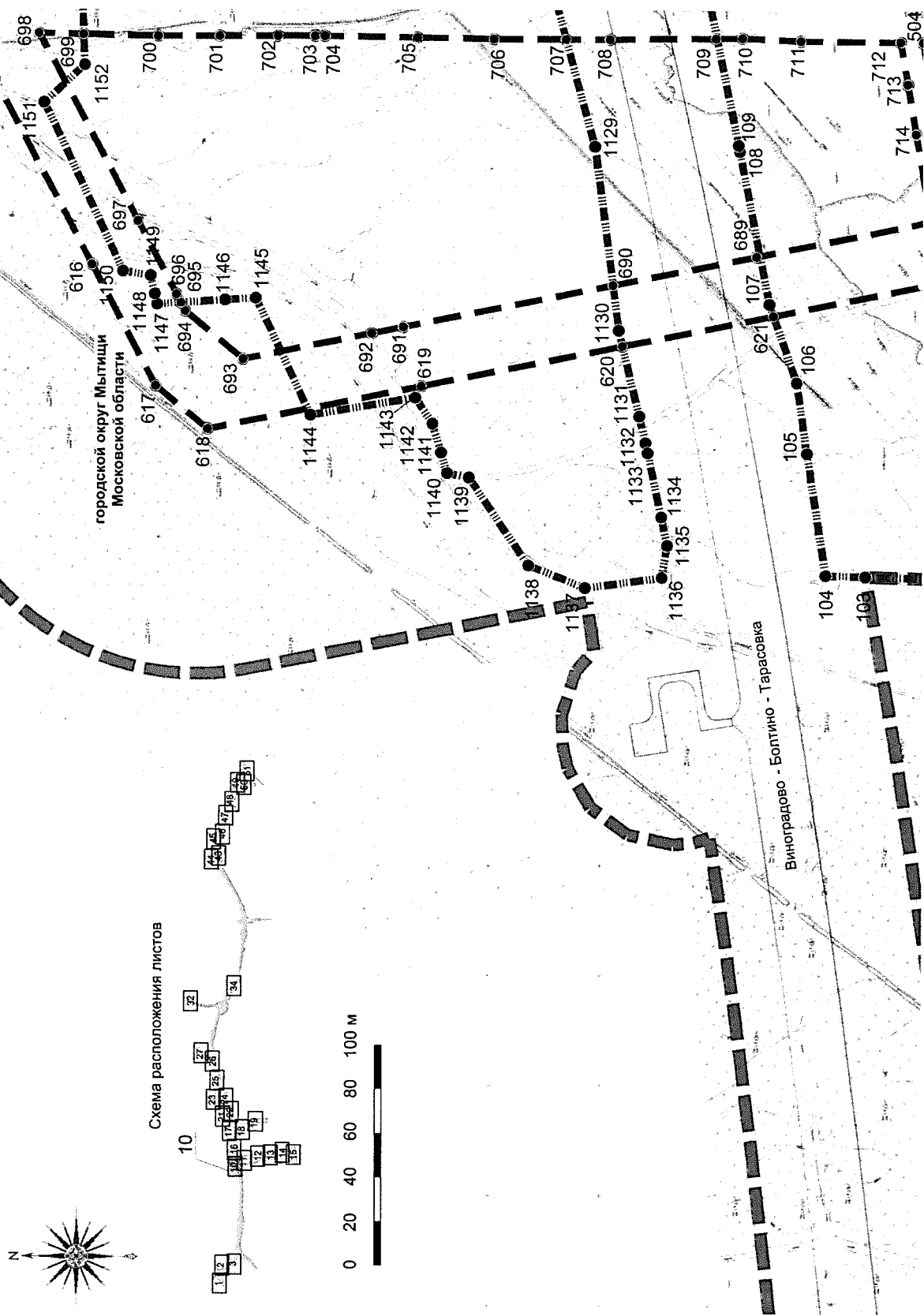
Чертеж границ зон планируемого размещения линейных объектов, подлежащих реконструкции в связи с изменением их местоположения (первая очередь развития территории)



Проект планировки территории для размещения линейного объекта капитального строительства – автомобильной дороги Осташковское шоссе («Виноградово – Болтино – Тарасовка»)

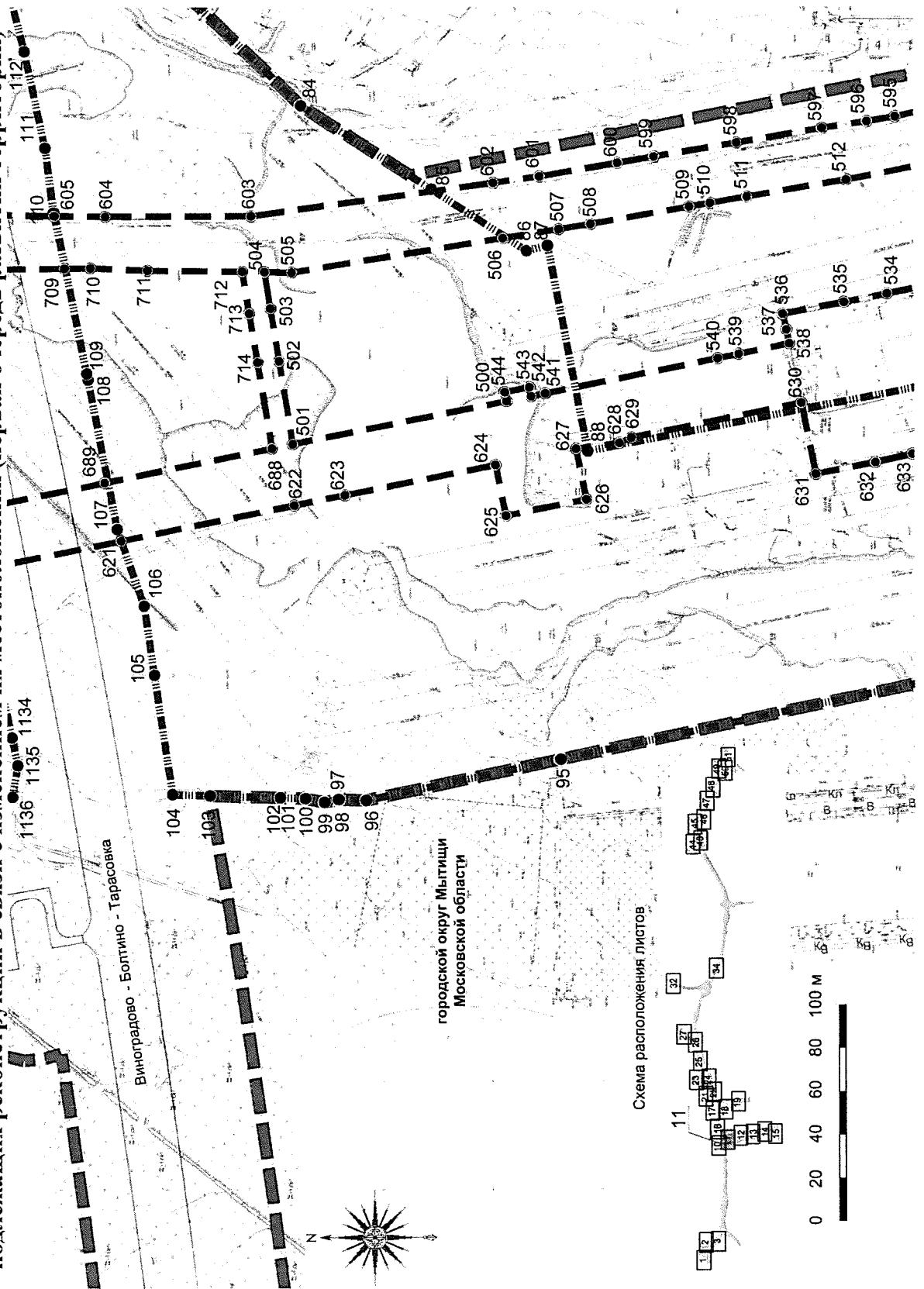
Проект планировки территории

Чертеж границ зон планируемого размещения линейных объектов, подлежащих реконструкции в связи с изменением их местоположения (первая очередь развития территории)



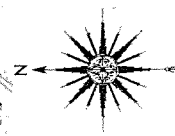
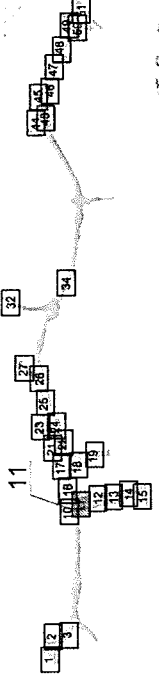
Проект планировки территории для размещения линейного объекта капитального строительства – автомобильной дороги Осташковское шоссе («Виноградово – Болтино – Тарасовка»)

**Проект планировки территории
Чертеж границ зон планируемого размещения линейных объектов, подлежащих реконструкции в связи с изменением их местоположения (первая очередь развития территории)**



городской округ Мытищи
Московской области

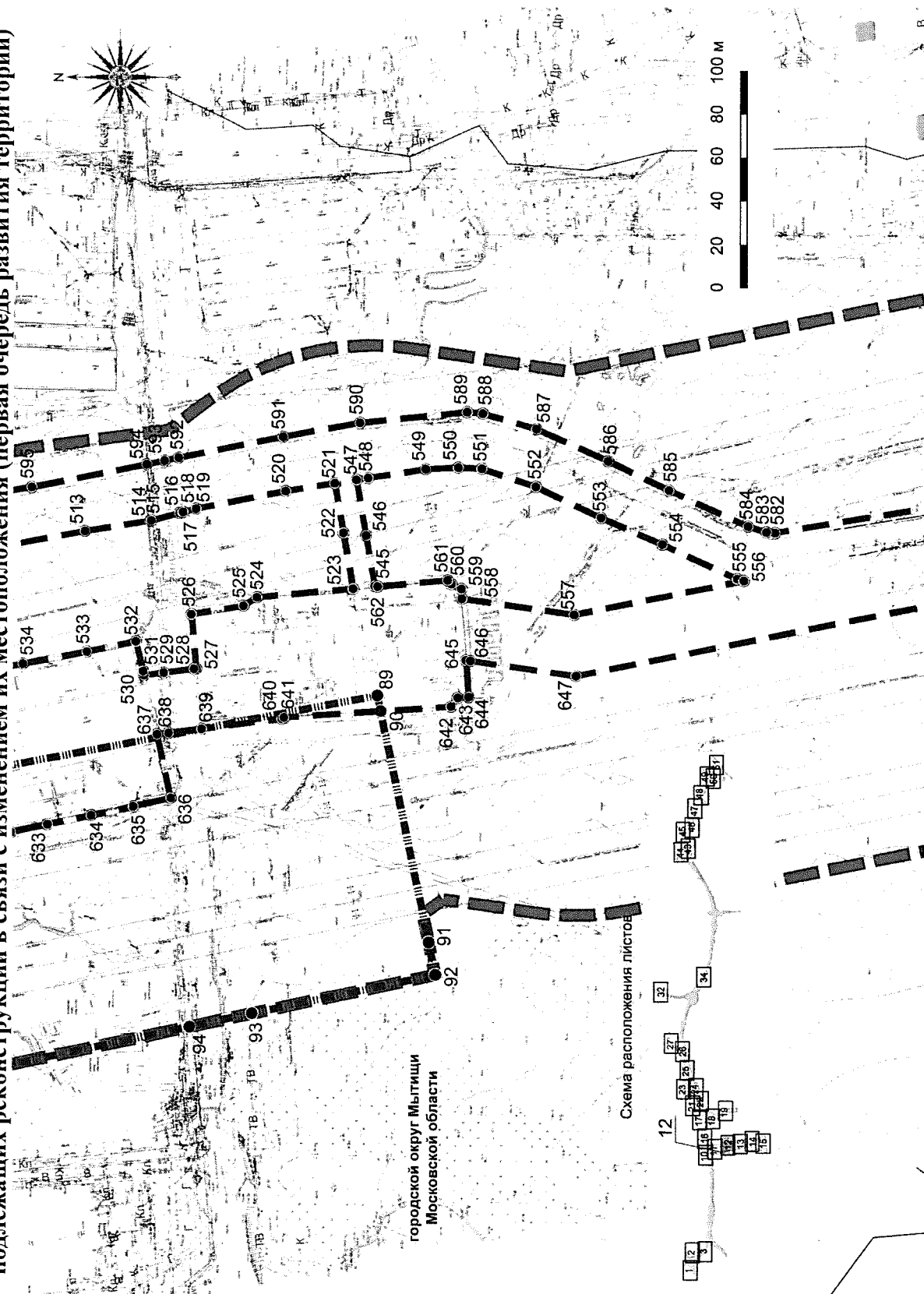
Схема расположения листов



Проект планировки территории для размещения линейного объекта капитального строительства – автомобильной дороги Осташковское шоссе («Виноградово – Болтино – Тарасовка»)

Проект планировки территории

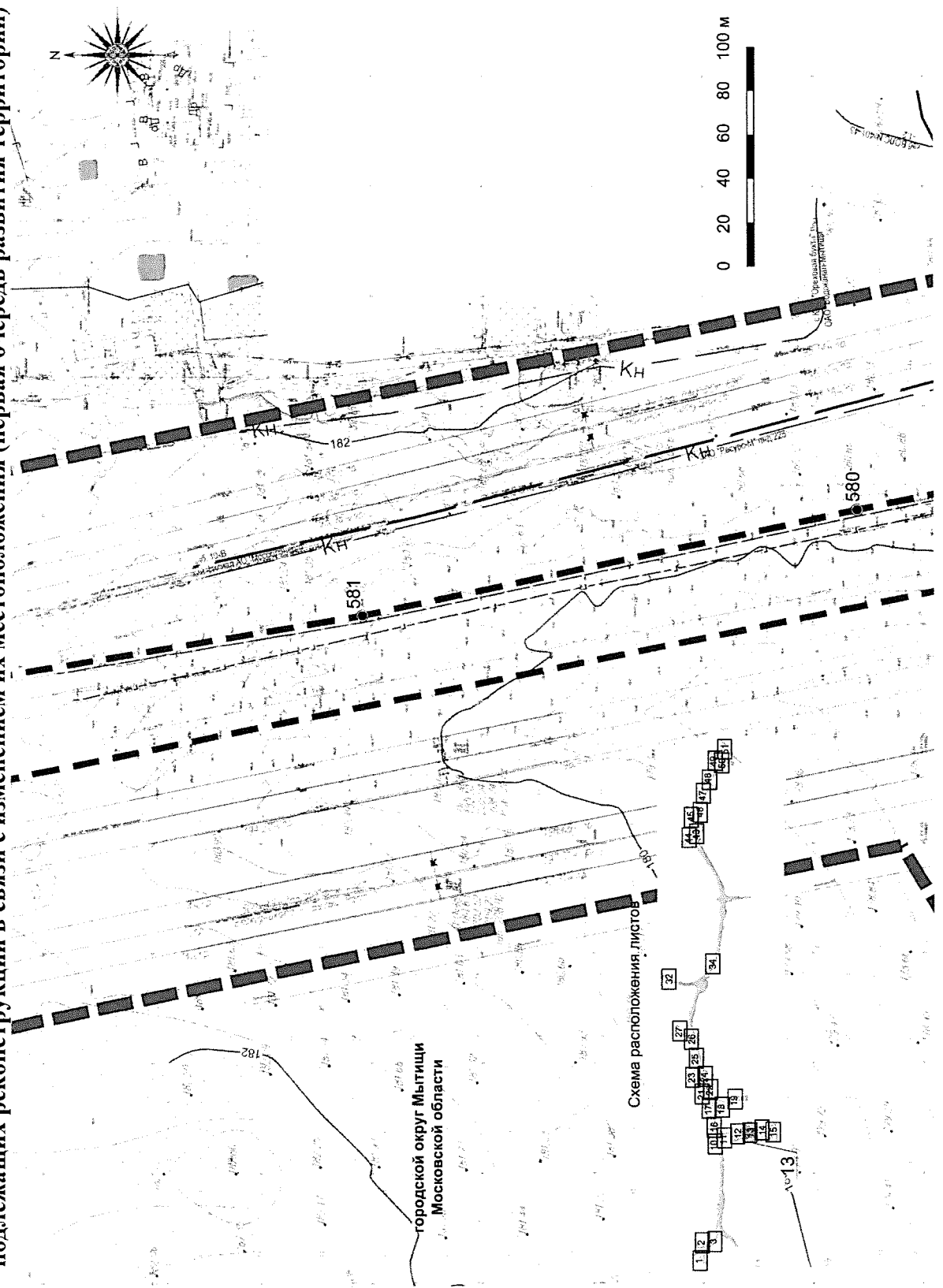
Чертеж границ зон планируемого размещения линейных объектов, подлежащих реконструкции в связи с изменением их местоположения (первая очередь развития территории)



Проект планировки территории для размещения линейного объекта капитального строительства – автомобильной дороги Осташковское шоссе («Виноградное – Болтино – Тарасовка»)

Проект планировки территории

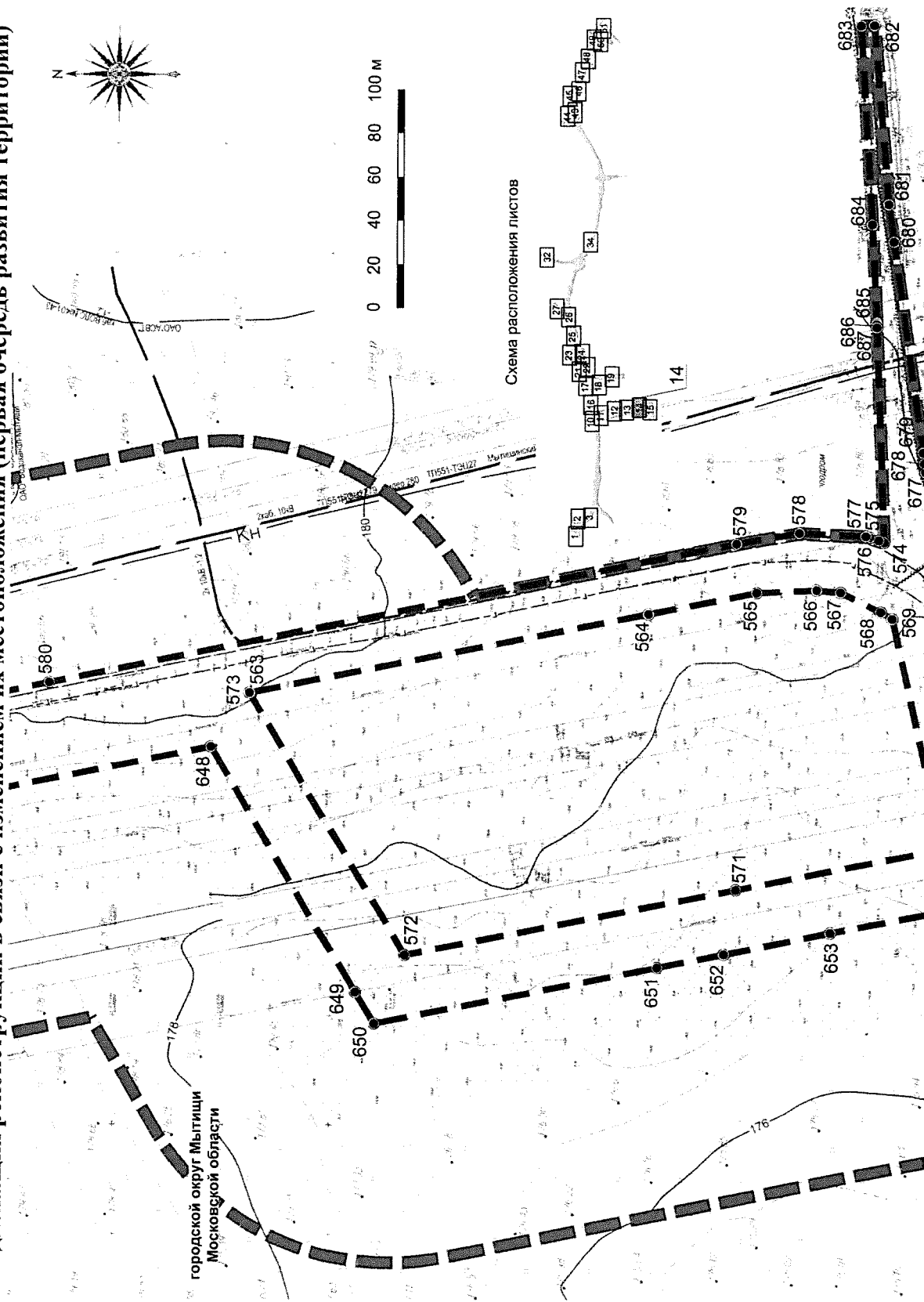
Чертеж границ зон планируемого размещения линейных объектов, подлежащих реконструкции в связи с изменением их местоположения (первая очередь развития территории)



Проект планировки территории для размещения линейного объекта капитального строительства – автомобильной дороги Осташковское шоссе («Виноградово – Болгино – Тарасовка»)

Проект планировки территории

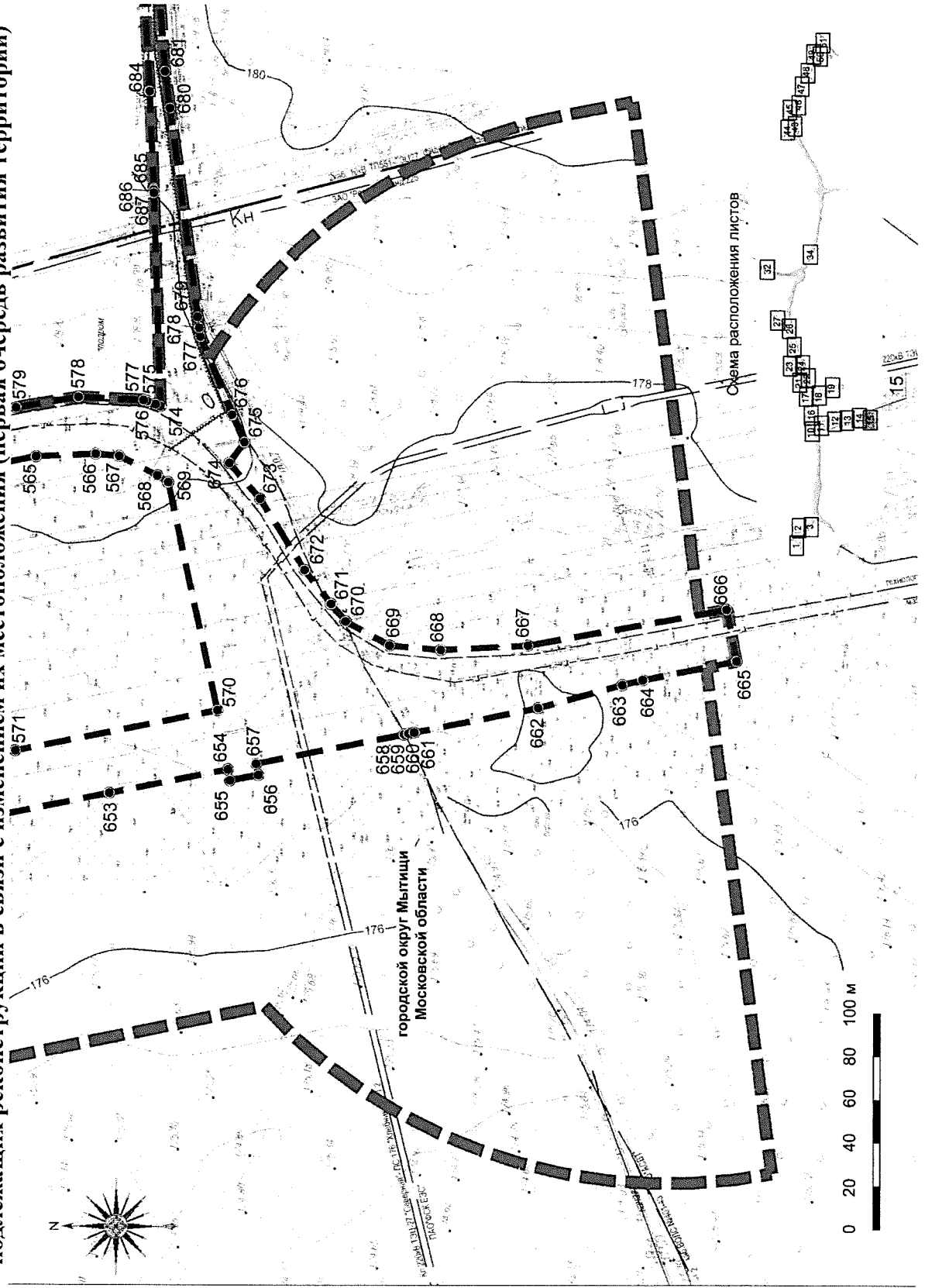
Чертеж границ зон планируемого размещения линейных объектов, подлежащих реконструкции в связи с изменением их местоположения (первая очередь развития территории)



Проект планировки территории для размещения линейного объекта капитального строительства – автомобильной дороги Осташковское шоссе («Виноградово – Болтино – Тарасовка»)

Проект планировки территории

Чертеж границ зон планируемого размещения линейных объектов, подлежащих реконструкции в связи с изменением их местоположения (первая очередь развития территории)



городской округ Мытищи
Московской области

Схема расположения листов

0 20 40 60 80 100 м

Проект планировки территории для размещения линейного объекта капитального строительства – автомобильной дороги Осташковское шоссе («Виноградovo – Болтино – Тарасовка»)

Проект планировки территории

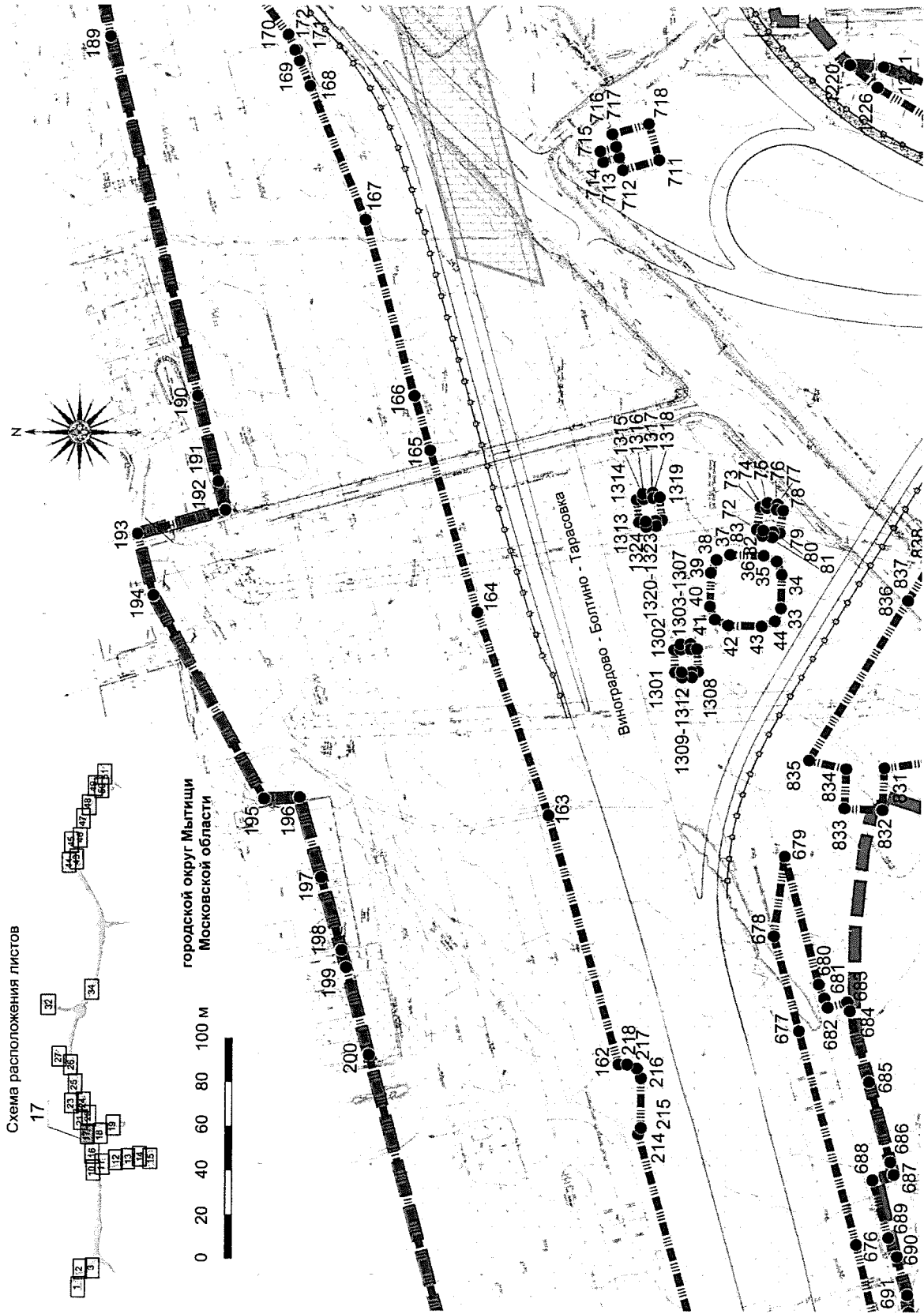
Чертеж границ зон планируемого размещения линейных объектов, подлежащих реконструкции в связи с изменением их местоположения (первая очередь развития территории)



Проект планировки территории для размещения линейного объекта капитального строительства – автомобильной дороги Осташковское шоссе («Виноградovo – Болтино – Тарасовка»)

Проект планировки территории

Чертеж границ зон планируемого размещения линейных объектов, подлежащих реконструкции в связи с изменением их местоположения (первая очередь развития территории)

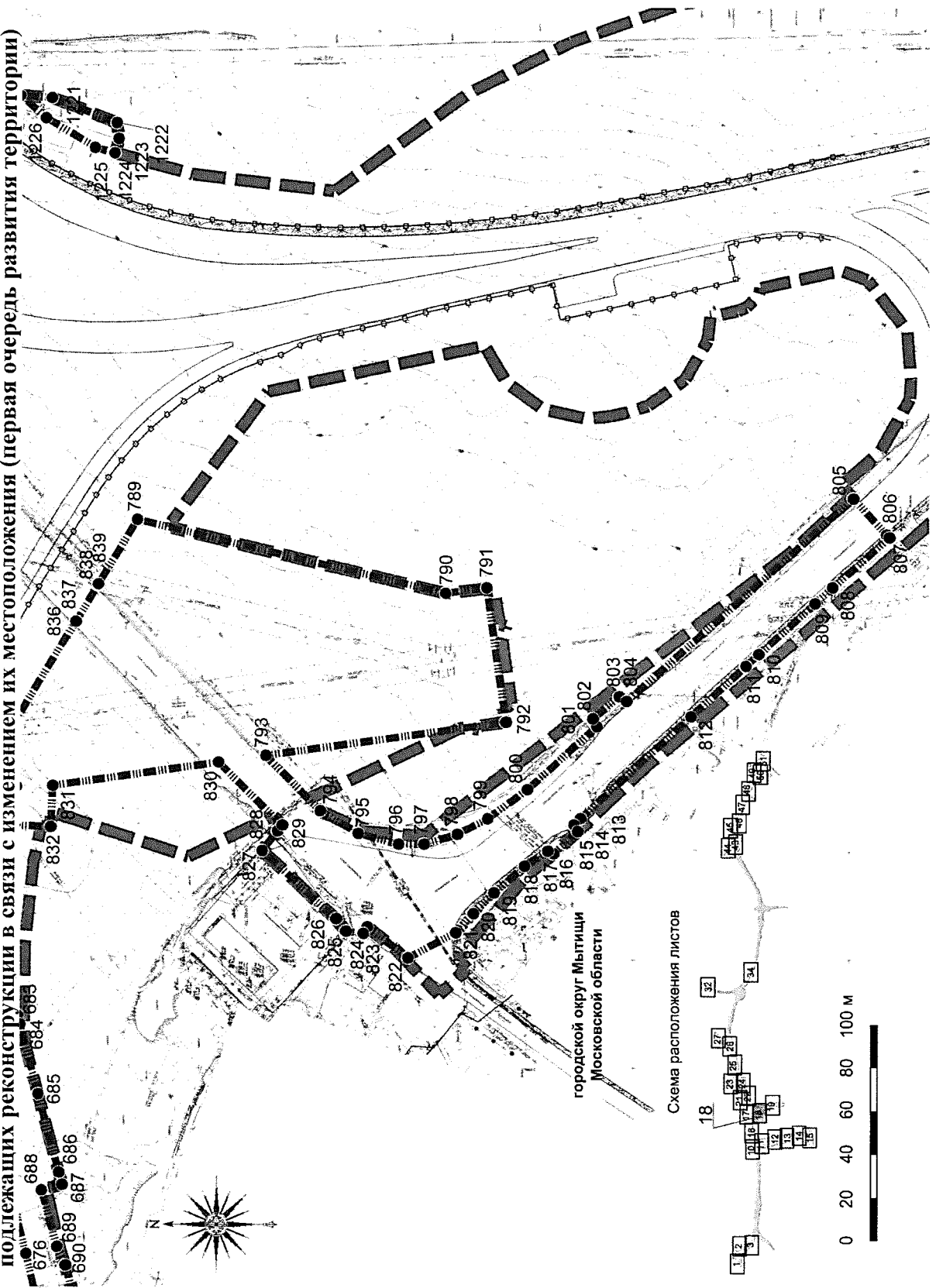


Проект планировки территории для размещения линейного объекта капитального строительства – автомобильной дороги Осташковское шоссе («Виноградово – Болтино – Тарасовка»)

Проект планировки территории

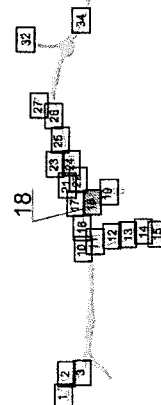
Чертеж границ планируемого размещения линейных объектов,

подлежащих реконструкции в связи с изменением их местоположения (первая очередь развития территории)



городской округ Мытищи
Московской области

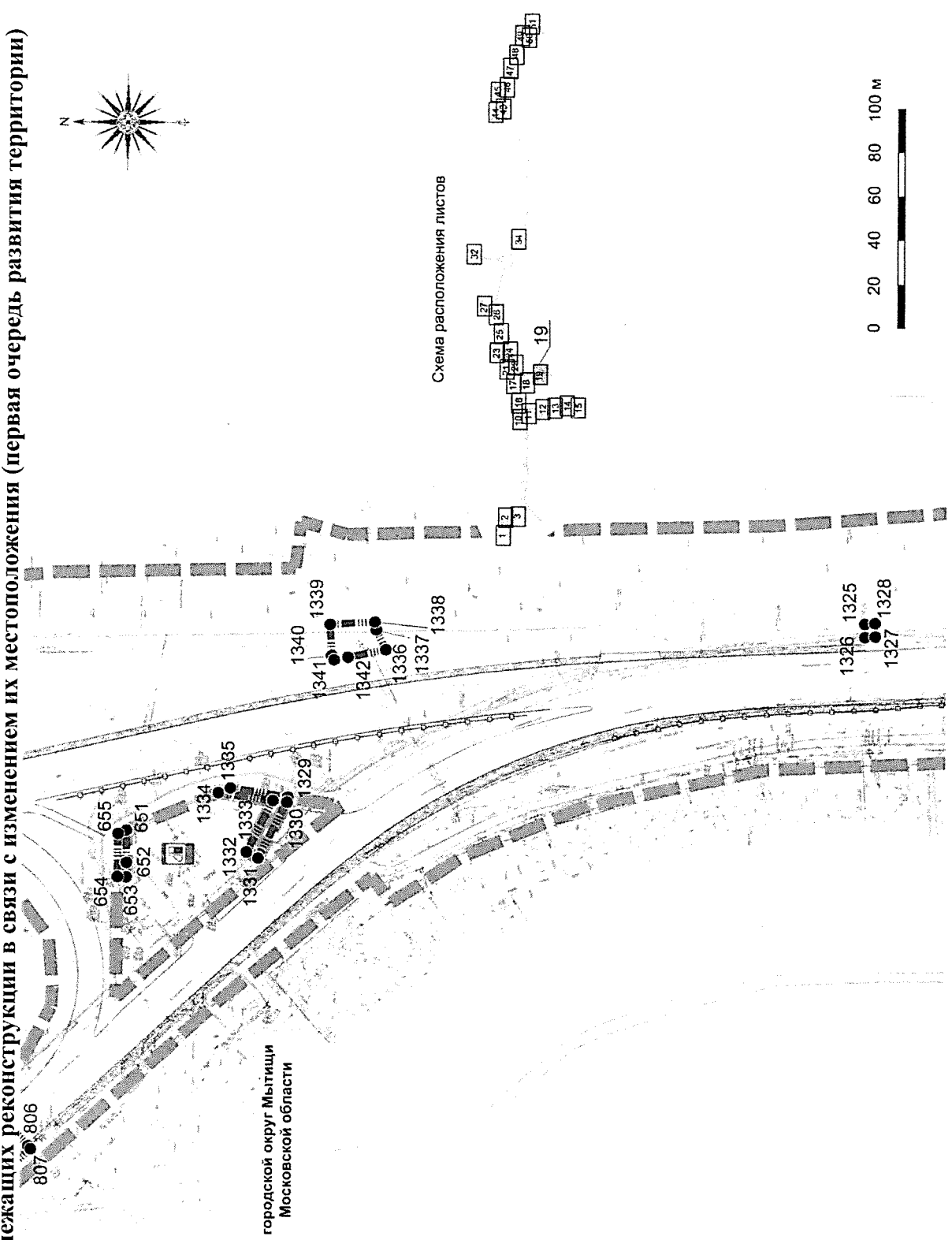
Схема расположения листов



0 20 40 60 80 100 м



**Проект планировки территории для размещения линейного объекта капитального строительства – автомобильной дороги Осташковское шоссе («Виноградово – Болтино – Тарасовка»)
Проект планировки территории
Чертеж границ зон планируемого размещения линейных объектов,
подлежащих реконструкции в связи с изменением их местоположения (первая очередь развития территории)**

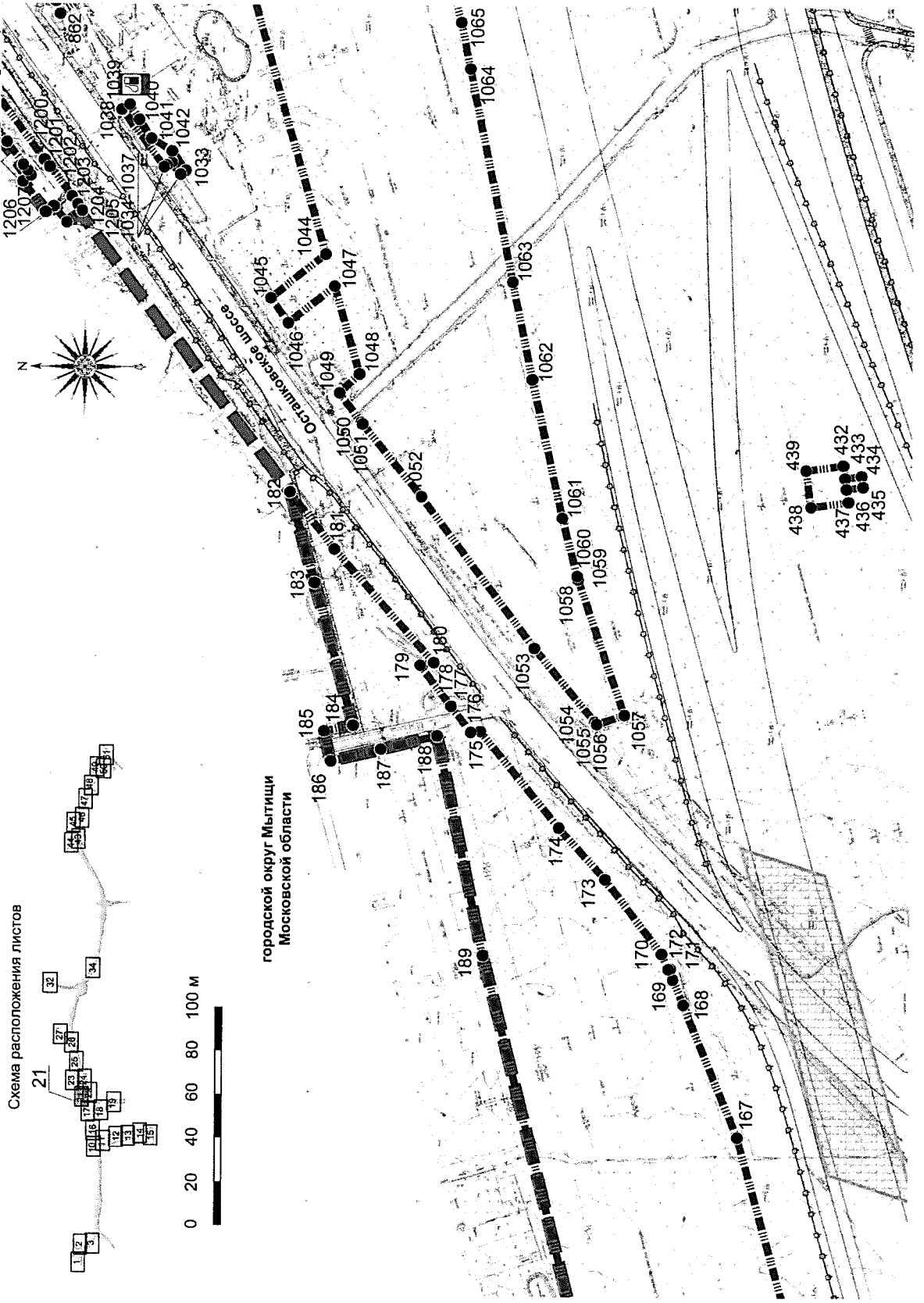


городской округ Мытищи
Московской области

Проект планировки территории для размещения линейного объекта капитального строительства – автомобильной дороги Осташковское шоссе («Виноградово – Болтино – Тарасовка»)

Проект планировки территории

Чертеж границ зон планируемого размещения линейных объектов, подлежащих реконструкции в связи с изменением их местоположения (первая очередь развития территории)



Проект планировки территории для размещения линейного объекта капитального строительства – автомобильной дороги Осташковское шоссе («Виноградово – Болтино – Тарасовка»)

Проект планировки территории

Чертеж границ зон планируемого размещения линейных объектов, подлежащих реконструкции в связи с изменением их местоположения (первая очередь развития территории)

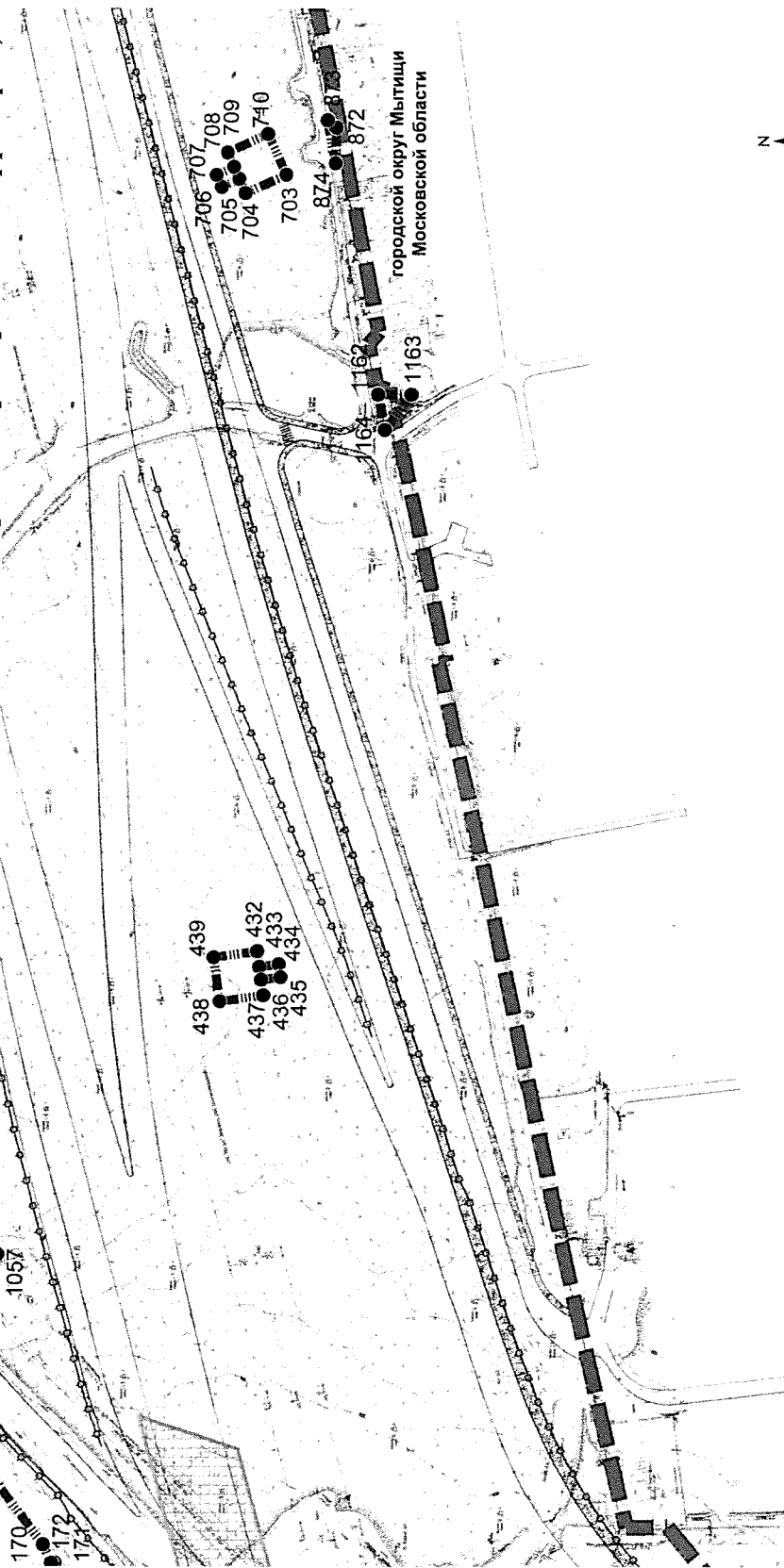
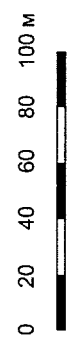
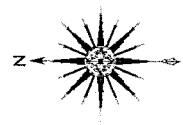
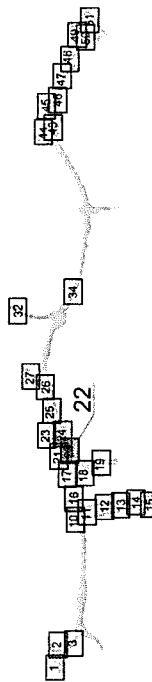
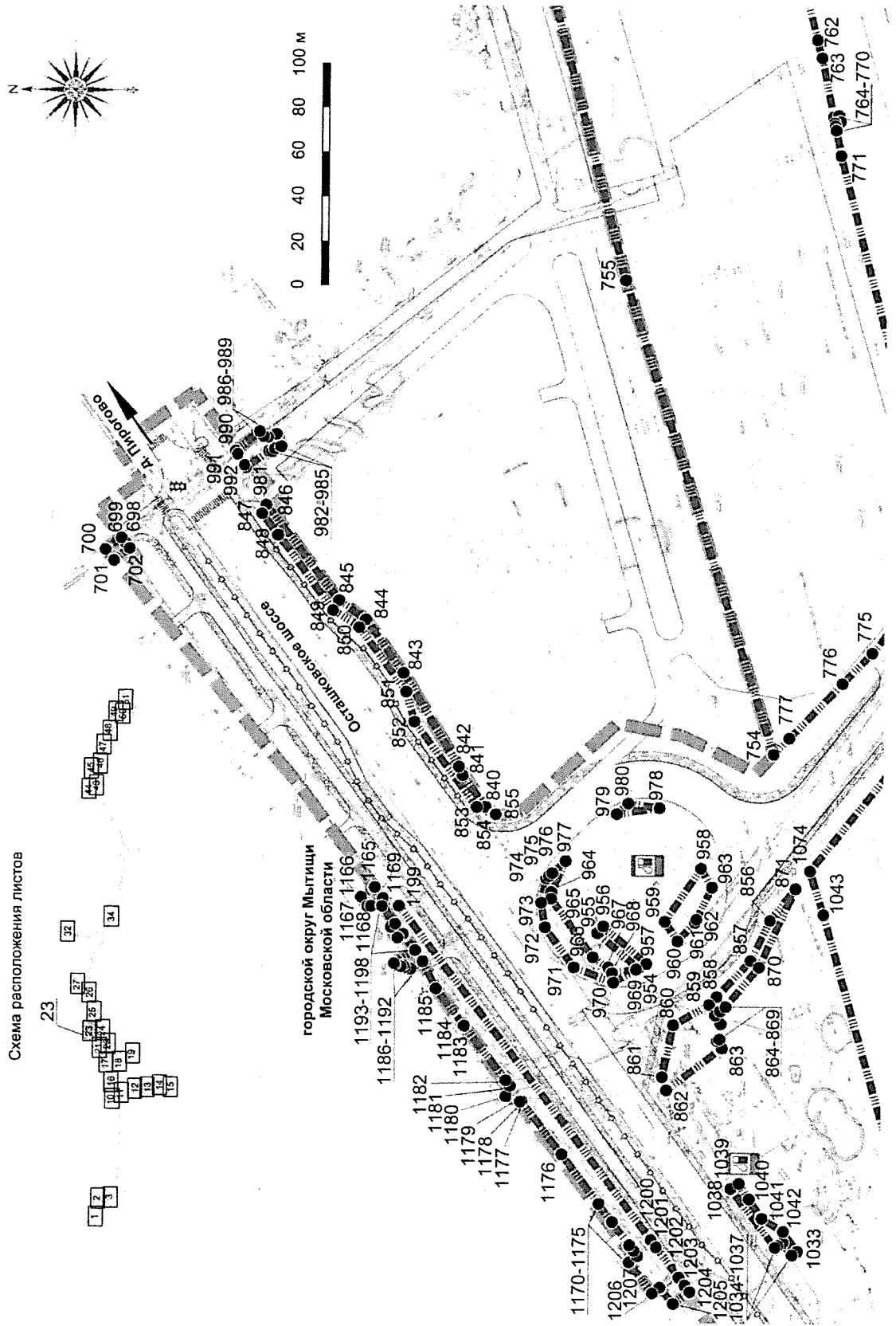


Схема расположения листов



Проект планировки территории для размещения линейного объекта капитального строительства – автомобильной дороги Осташковское шоссе («Виноградово – Болтино – Тарасовка»)

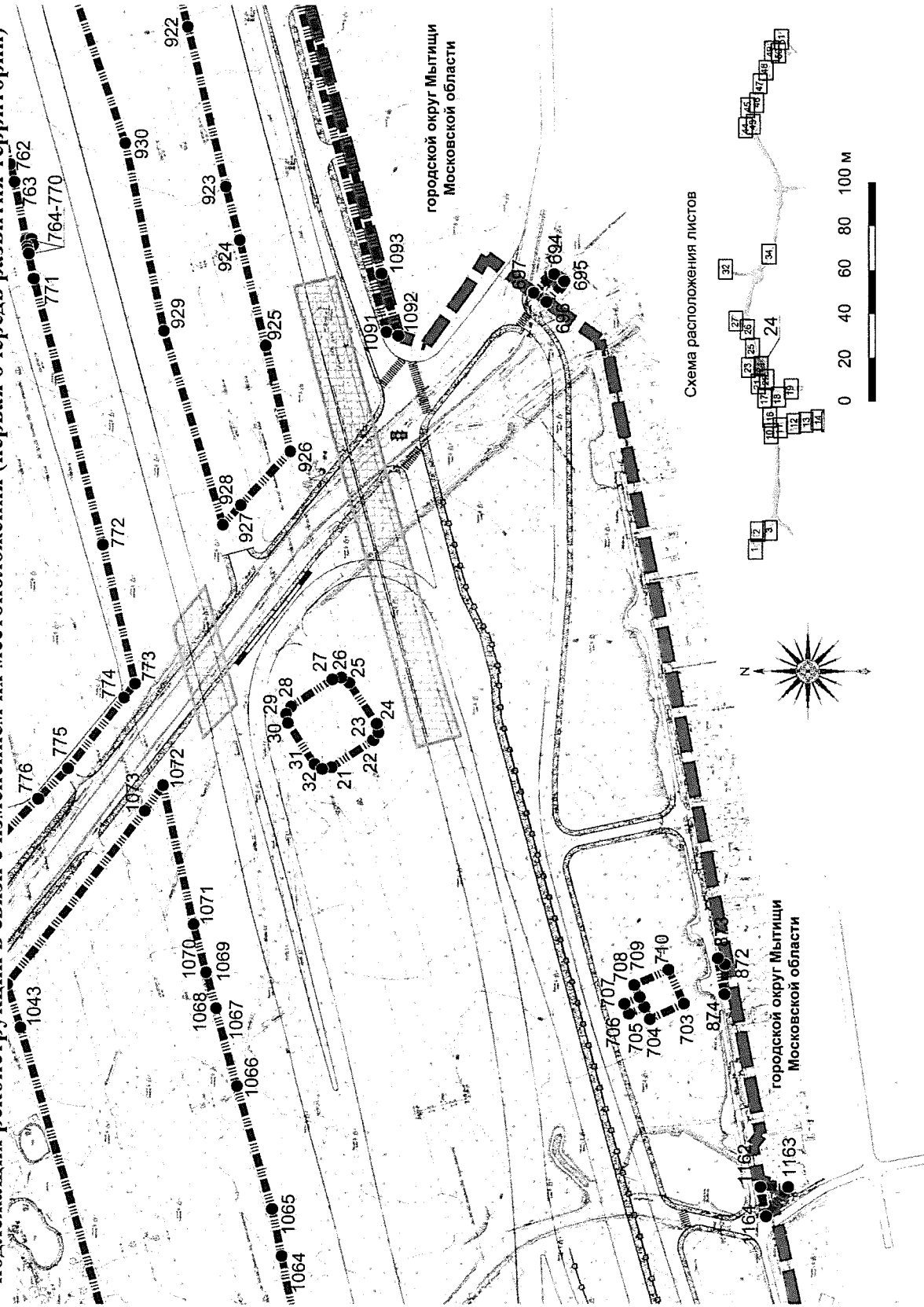
Проект планировки территории
Чертеж границ зон планируемого размещения линейных объектов, подлежащих реконструкции в связи с изменением их местоположения (первая очередь развития территории)



Проект планировки территории для размещения линейного объекта капитального строительства – автомобильной дороги Осташковское шоссе («Виноградово – Болтино – Тарасовка»)

Проект планировки территории

Чертеж границ зон планируемого размещения линейных объектов, подлежащих реконструкции в связи с изменением их местоположения (первая очередь развития территории)

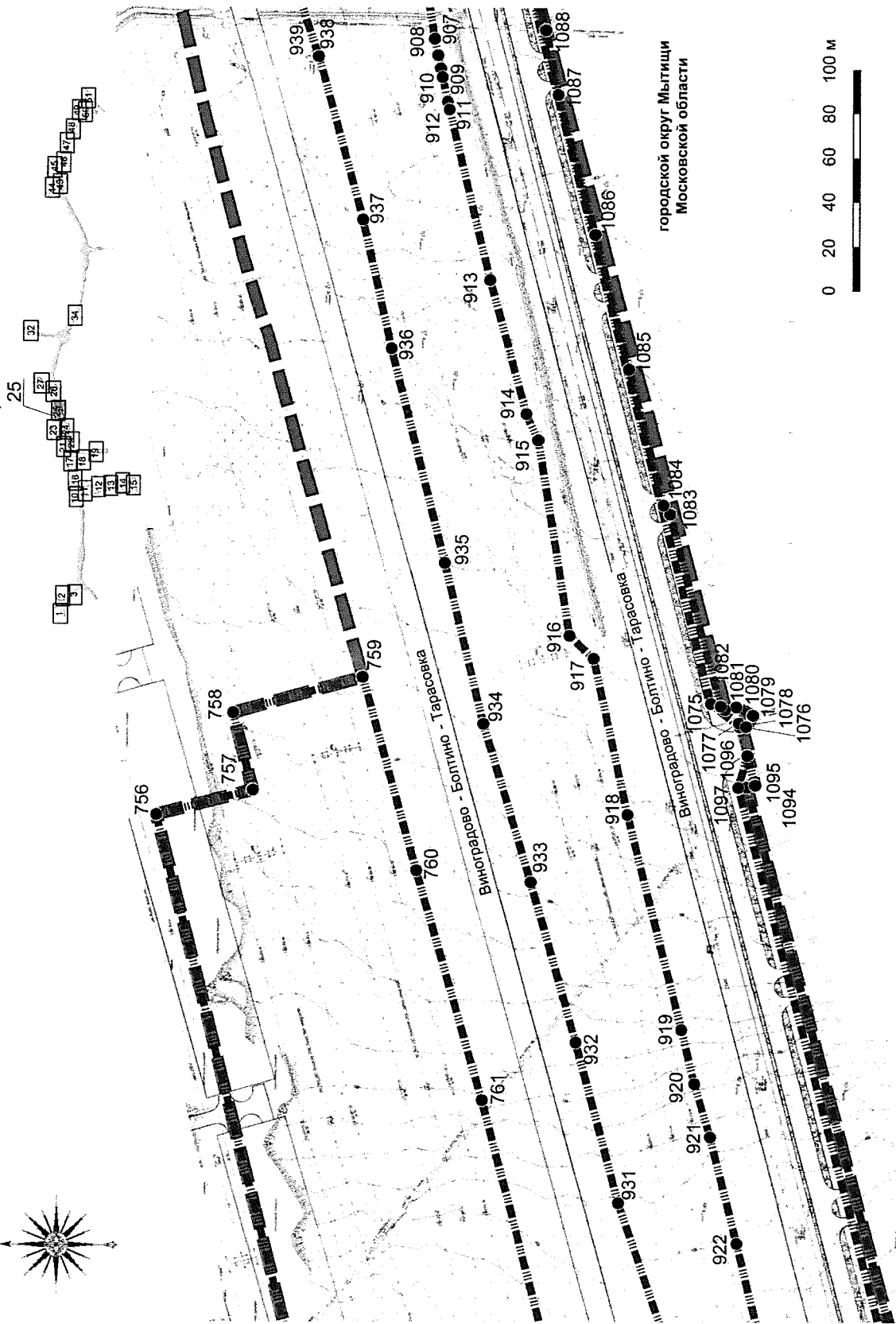
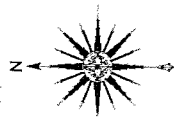


Проект планировки территории для размещения линейного объекта капитального строительства – автомобильной дороги Осташковское шоссе («Виноградово – Болтино – Тарасовка»)

Проект планировки территории

Чертеж границ зон планируемого размещения линейных объектов, подлежащих реконструкции в связи с изменением их местоположения (первая очередь развития территории)

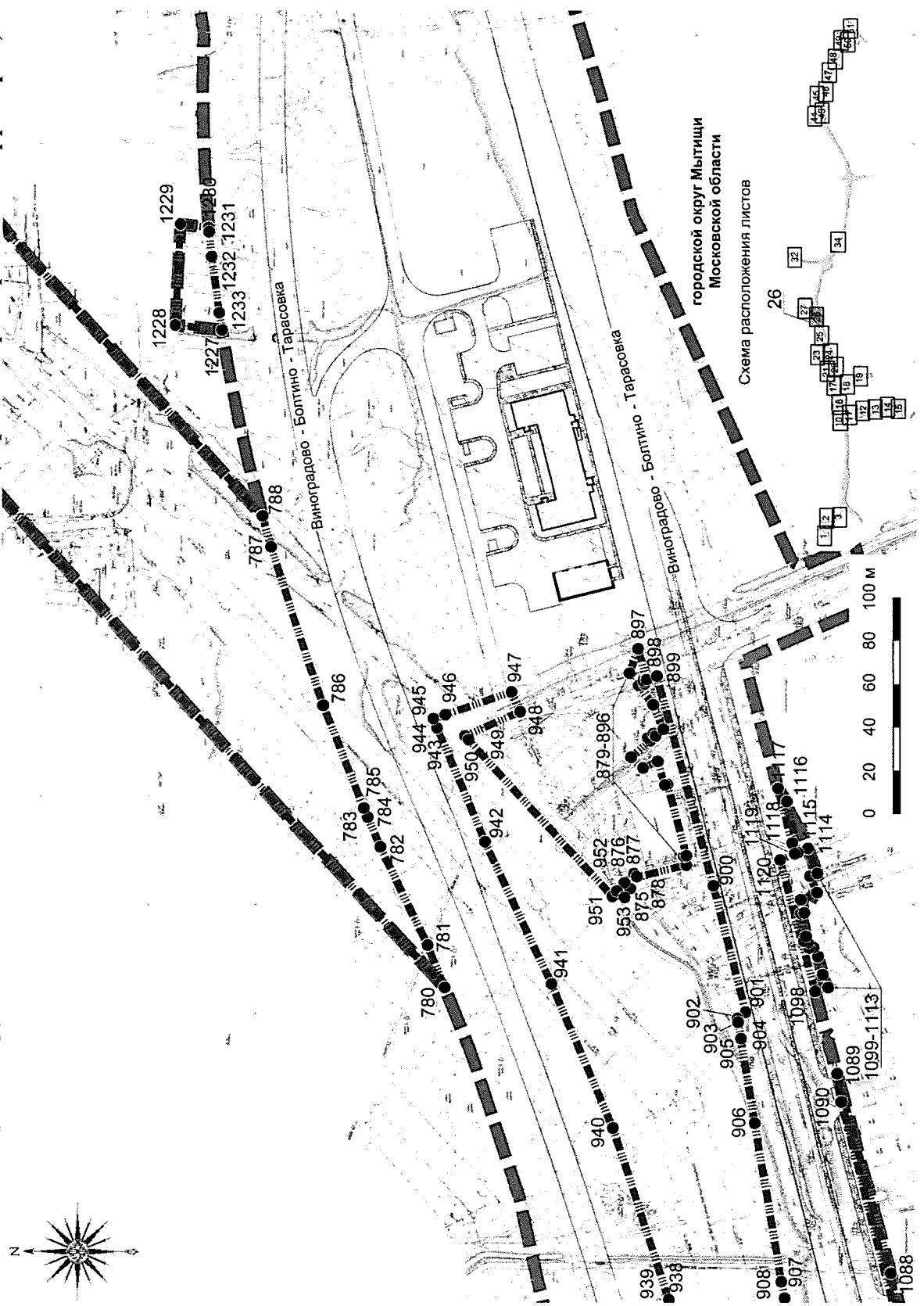
Схема расположения листов



**Проект планировки территории для размещения линейного объекта капитального строительства –
автомобильной дороги Осташковское шоссе («Виноградово – Болтино – Тарасовка»)**

Проект планировки территории

**Чертеж границ зон планируемого размещения линейных объектов,
подлежащих реконструкции в связи с изменением их местоположения (первая очередь развития территории)**



Проект планировки территории для размещения линейного объекта капитального строительства – автомобильной дороги Осташковское шоссе – Болтино – Тарасовка»

Проект планировки территории

Чертеж границ зон планируемого размещения линейных объектов, подлежащих реконструкции в связи с изменением их местоположения (первая очередь развития территории)

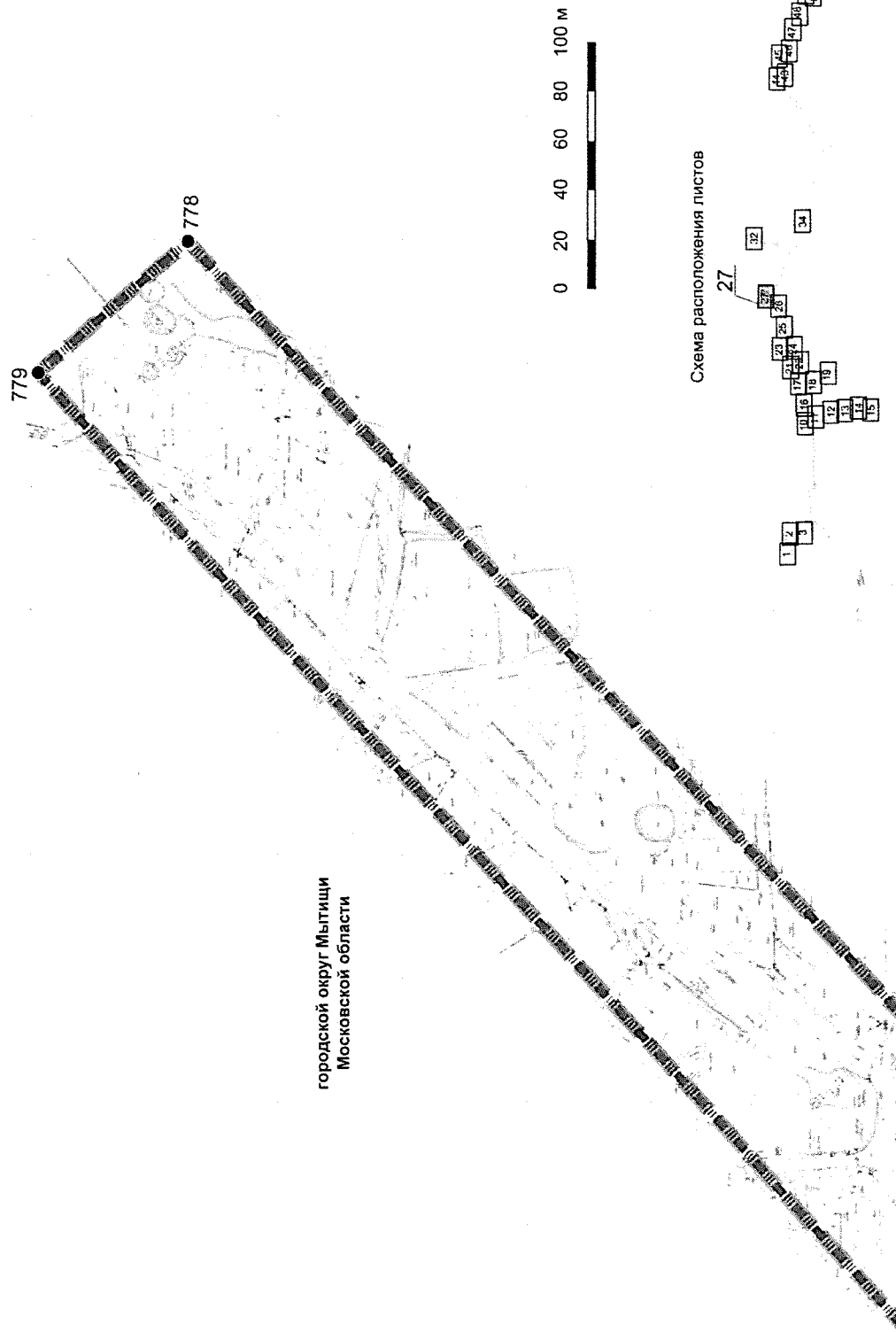
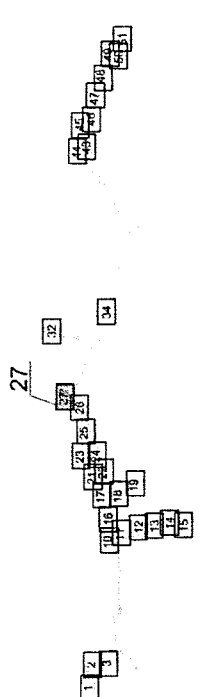


Схема расположения листов



Проект планировки территории для размещения линейного объекта капитального строительства – автомобильной дороги Осташковское шоссе («Виноградovo – Болтино – Тарасовка»)

Проект планировки территории

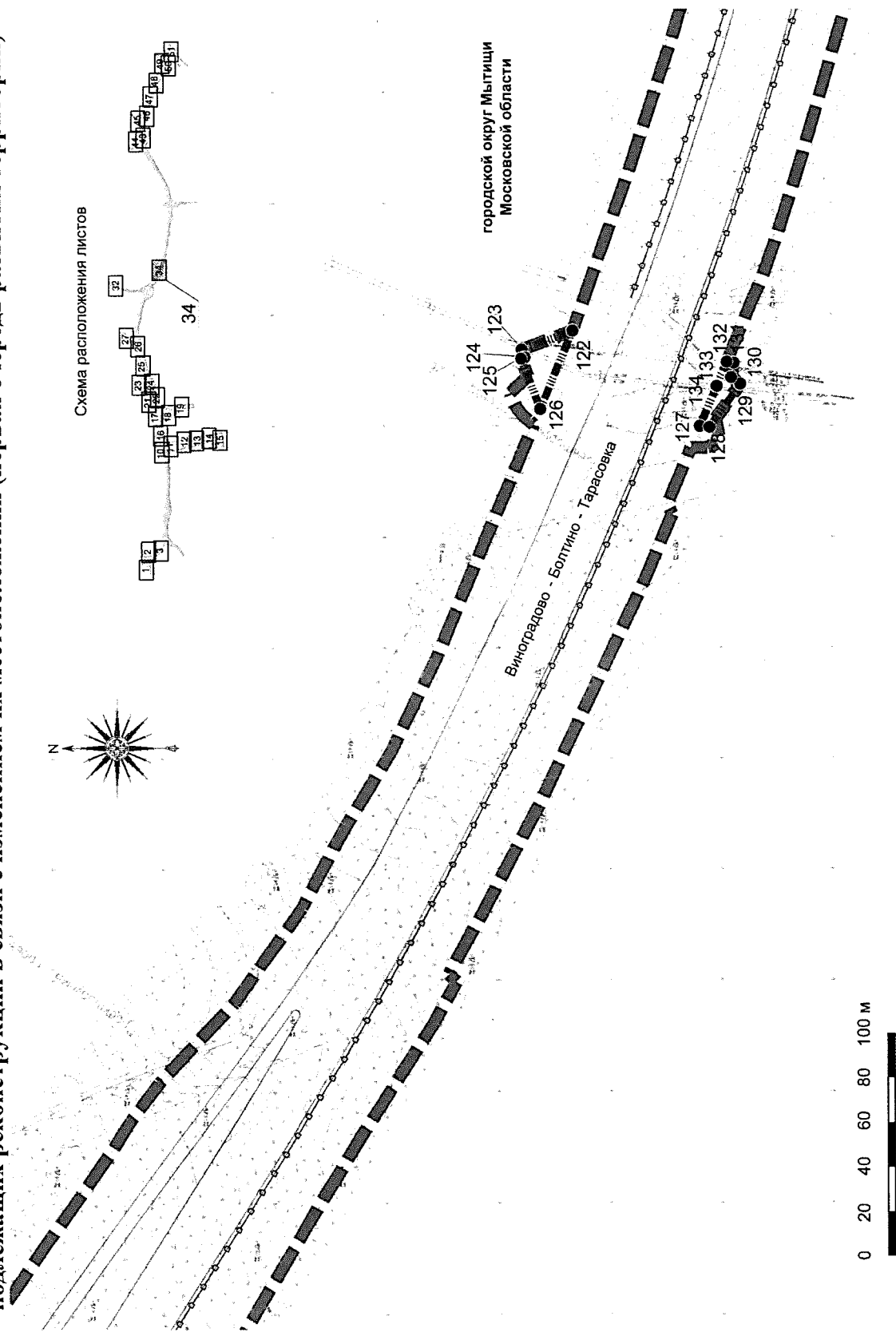
Чертеж границ зон планируемого размещения линейных объектов, подлежащих реконструкции в связи с изменением их местоположения (первая очередь развития территории)



Проект планировки территории для размещения линейного объекта капитального строительства – автомобильной дороги Осташковское шоссе («Виноградovo – Болтино – Тарасовка»)

Проект планировки территории

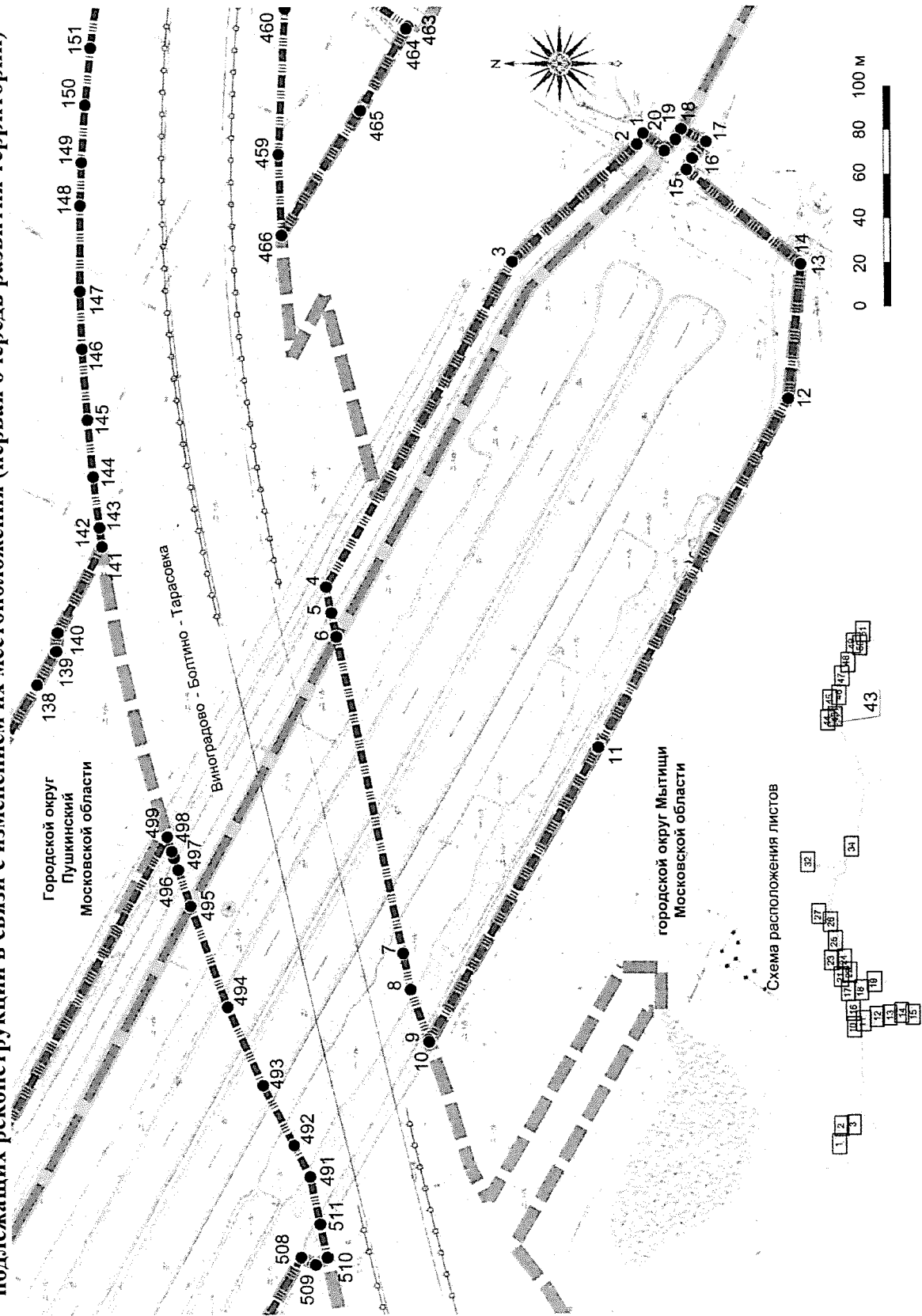
Чертеж границ зон планируемого размещения линейных объектов, подлежащих реконструкции в связи с изменением их местоположения (первая очередь развития территории)



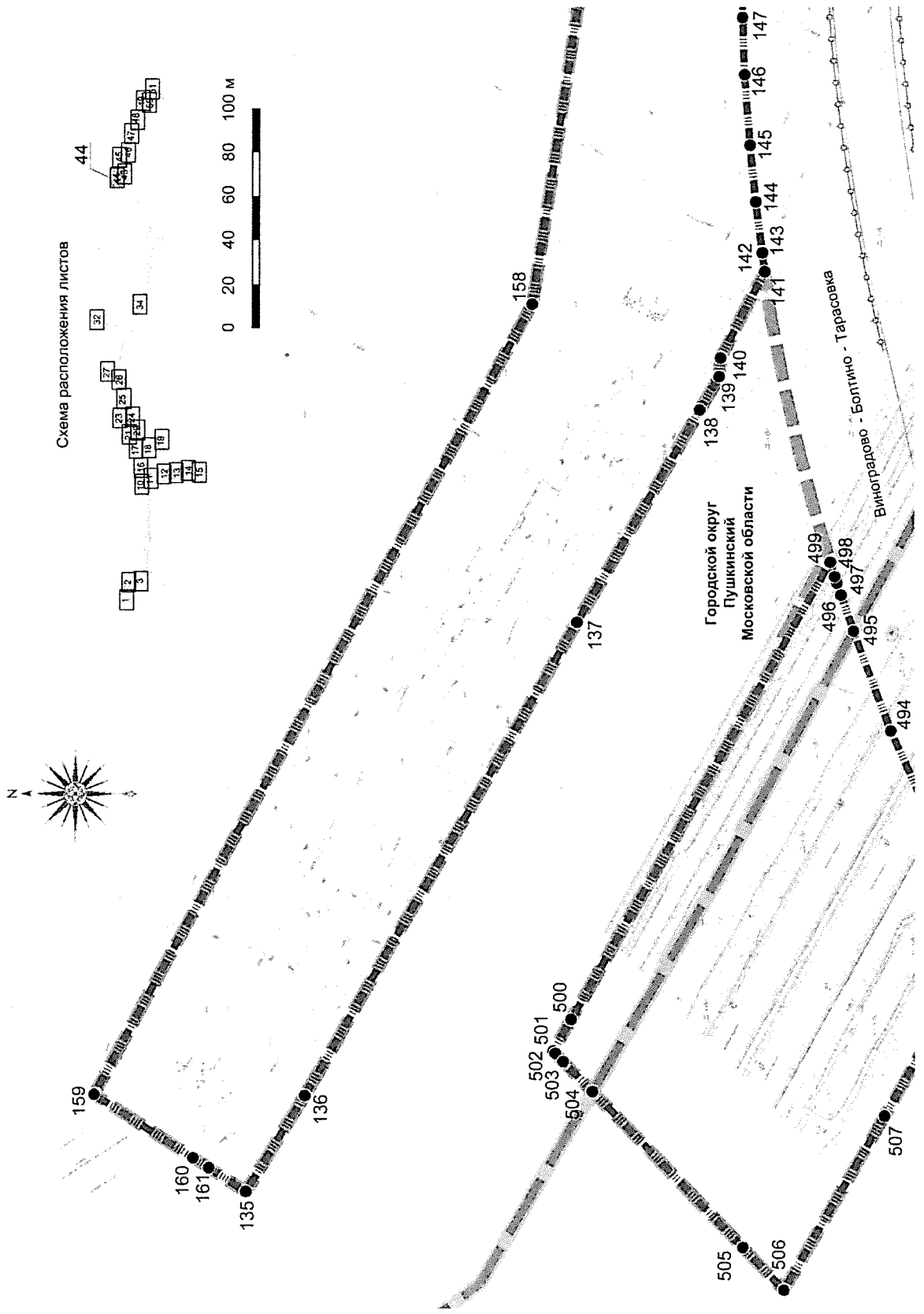
Проект планировки территории для размещения линейного объекта капитального строительства – автомобильной дороги Осташковское шоссе («Виноградово – Болтино – Тарасовка»)

Проект планировки территории

Чертеж границ зон планируемого размещения линейных объектов, подлежащих реконструкции в связи с изменением их местоположения (первая очередь развития территории)



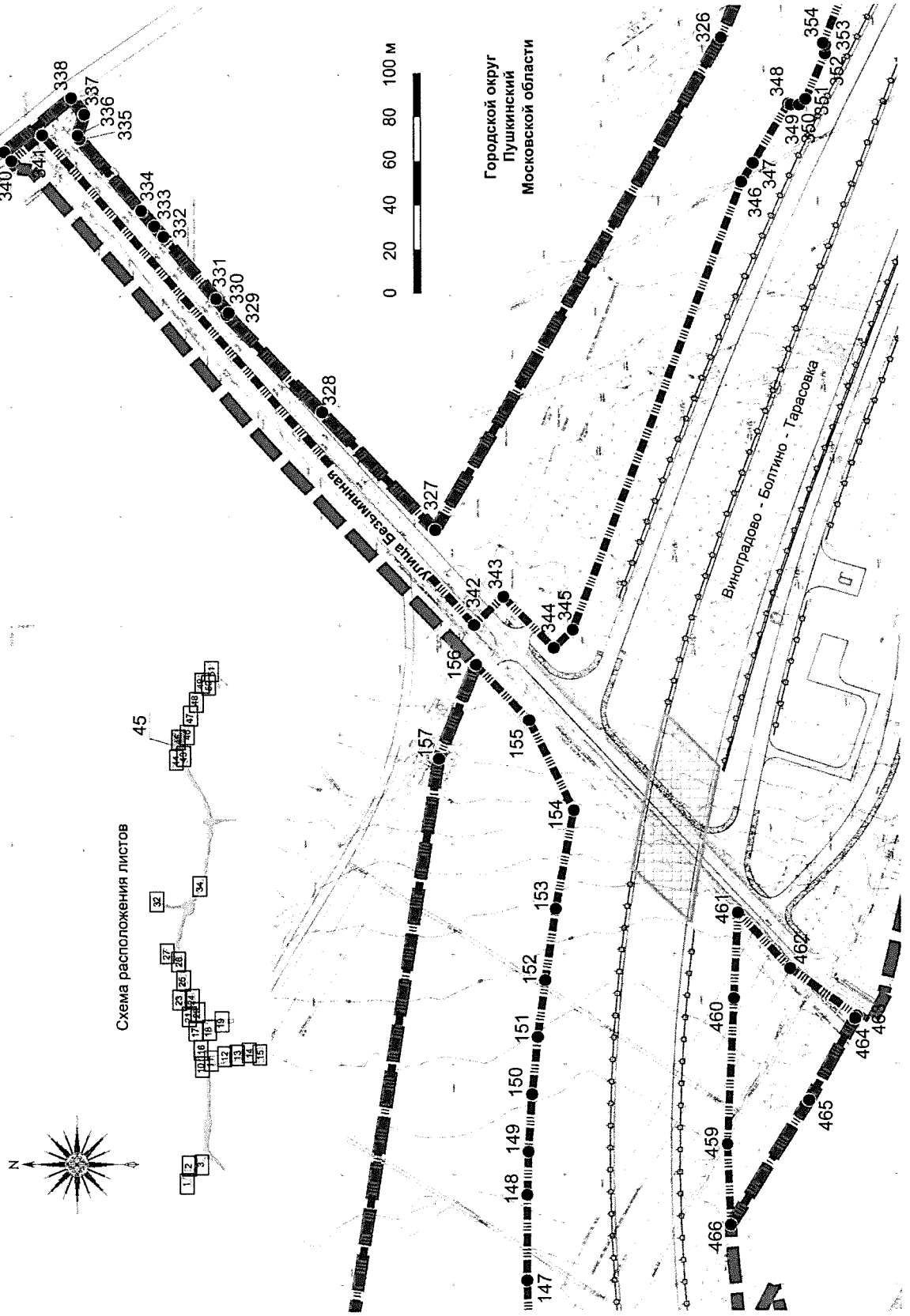
Проект планировки территории для размещения линейного объекта капитального строительства – автомобильной дороги Осташковское шоссе – Болтино – Тарасовка»
Проект планировки территории
Чертеж границ зон планируемого размещения линейных объектов, подлежащих реконструкции в связи с изменением их местоположения (первая очередь развития территории)



Проект планировки территории для размещения линейного объекта капитального строительства – автомобильной дороги Осташковское шоссе («Виноградovo – Болтино – Тарасовка»)

Проект планировки территории

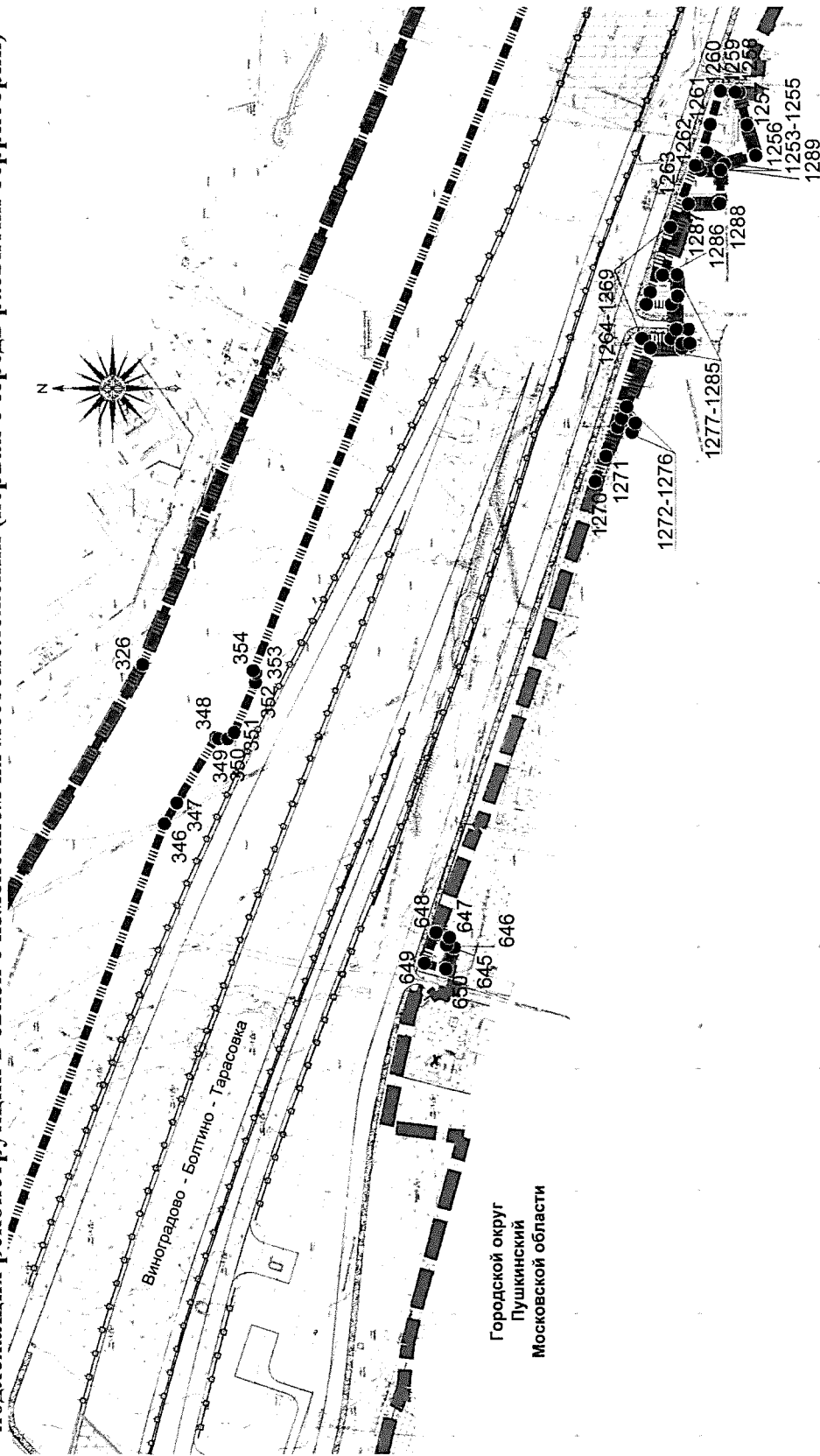
Чертеж границ зон планируемого размещения линейных объектов, подлежащих реконструкции в связи с изменением их местоположения (первая очередь развития территории)



Проект планировки территории для размещения линейного объекта капитального строительства – автомобильной дороги Осташковское шоссе («Виноградово – Болтино – Тарасовка»)

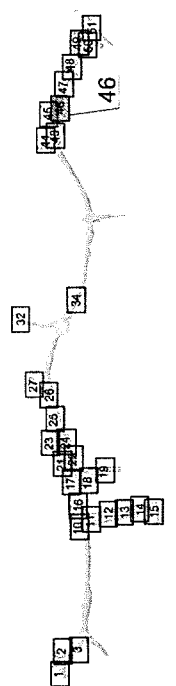
Проект планировки территории

Чертеж границ зон планируемого размещения линейных объектов, подлежащих реконструкции в связи с изменением их местоположения (первая очередь развития территории)

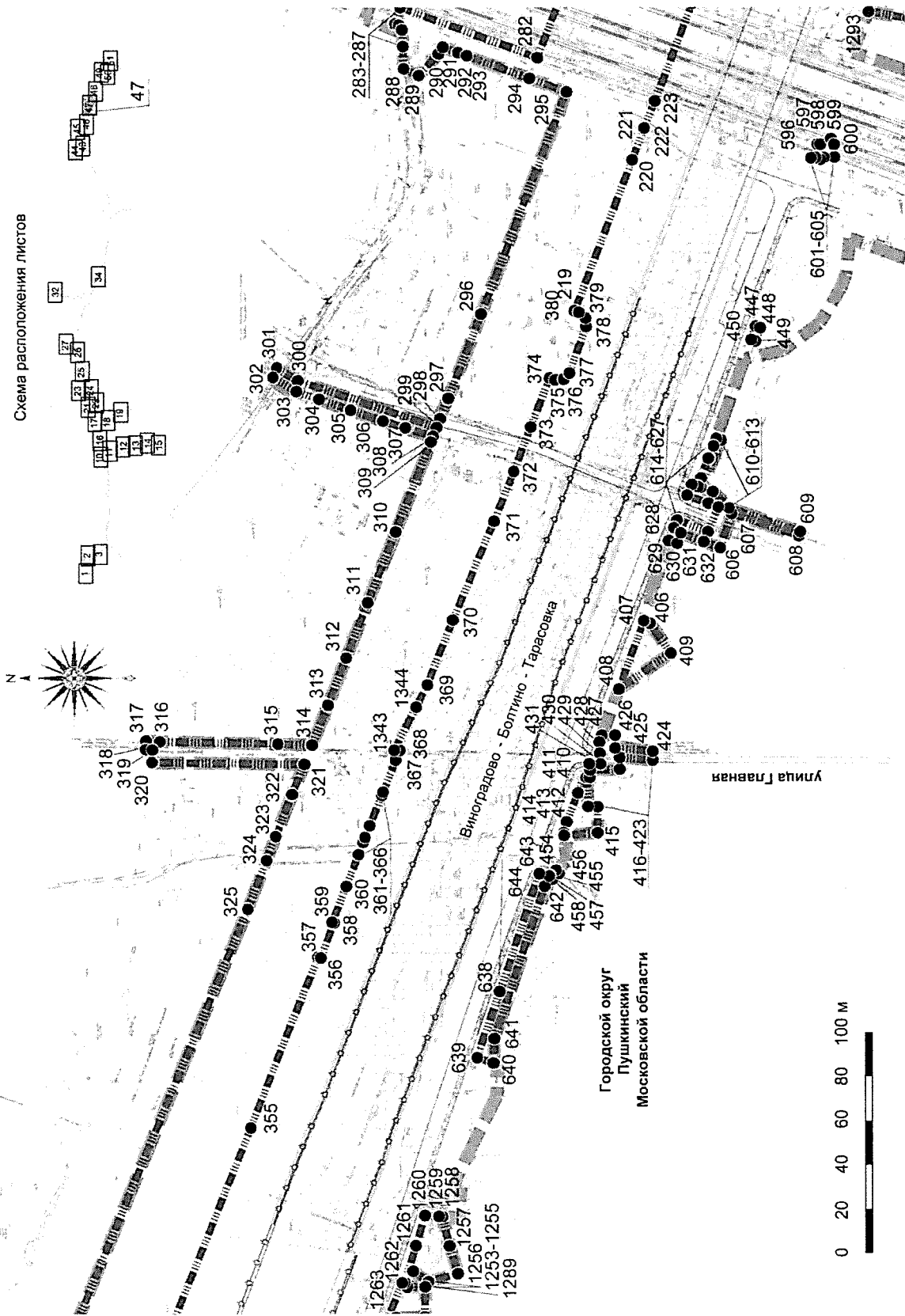


Городской округ
Пушкинский
Московской области

Схема расположения листов



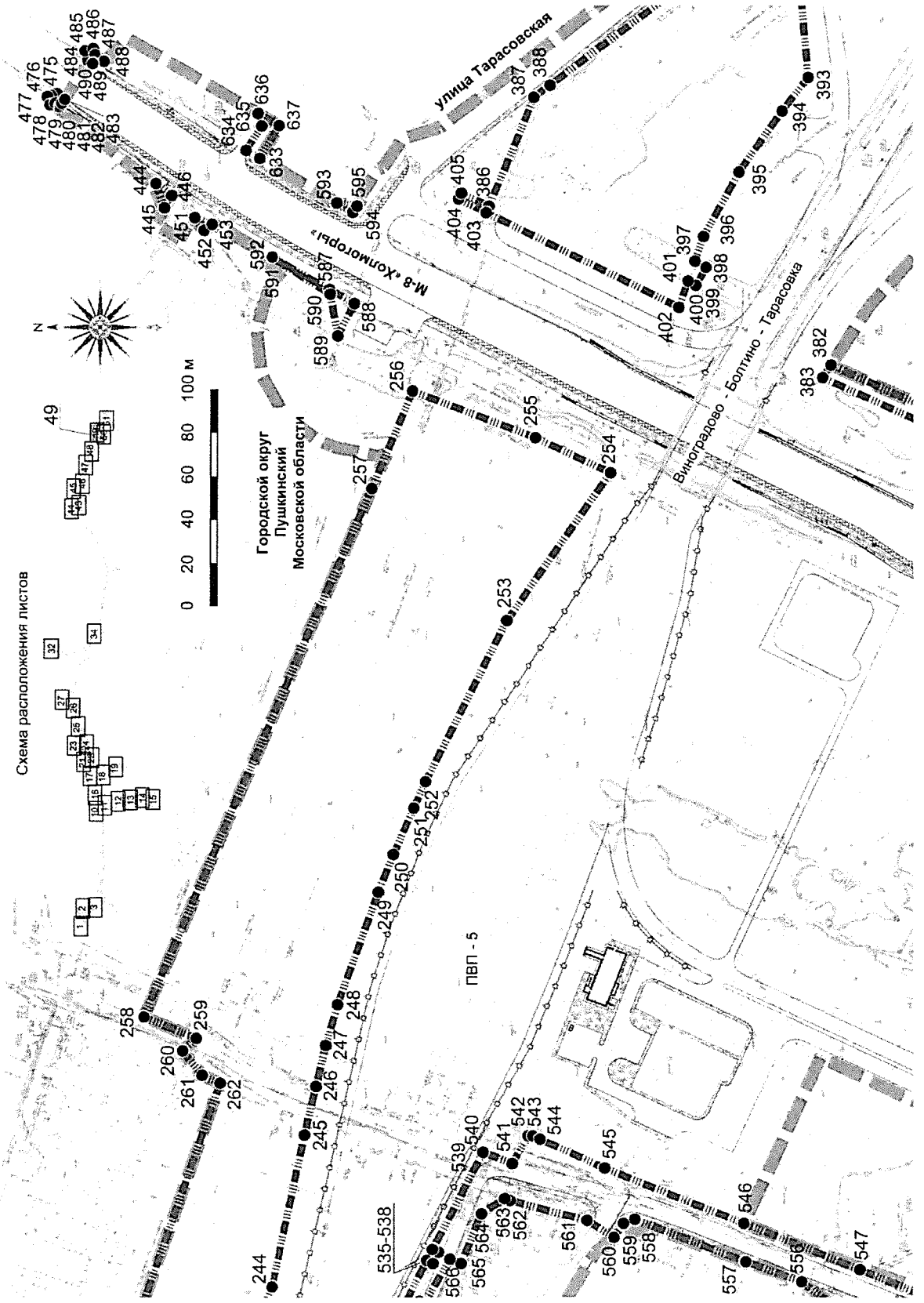
**Проект планировки территории для размещения линейного объекта капитального строительства –
автомобильной дороги Осташковское шоссе («Виноградovo – Болтино – Тарасовка»)
Проект планировки территории
Чертеж границ зон планируемого размещения линейных объектов,
подлежащих реконструкции в связи с изменением их местоположения (первая очередь развития территории)**



**Проект планировки территории для размещения линейного объекта капитального строительства –
автомобильной дороги Осташковское шоссе («Виноградovo – Болтино – Тарасовка»)**

Проект планировки территории

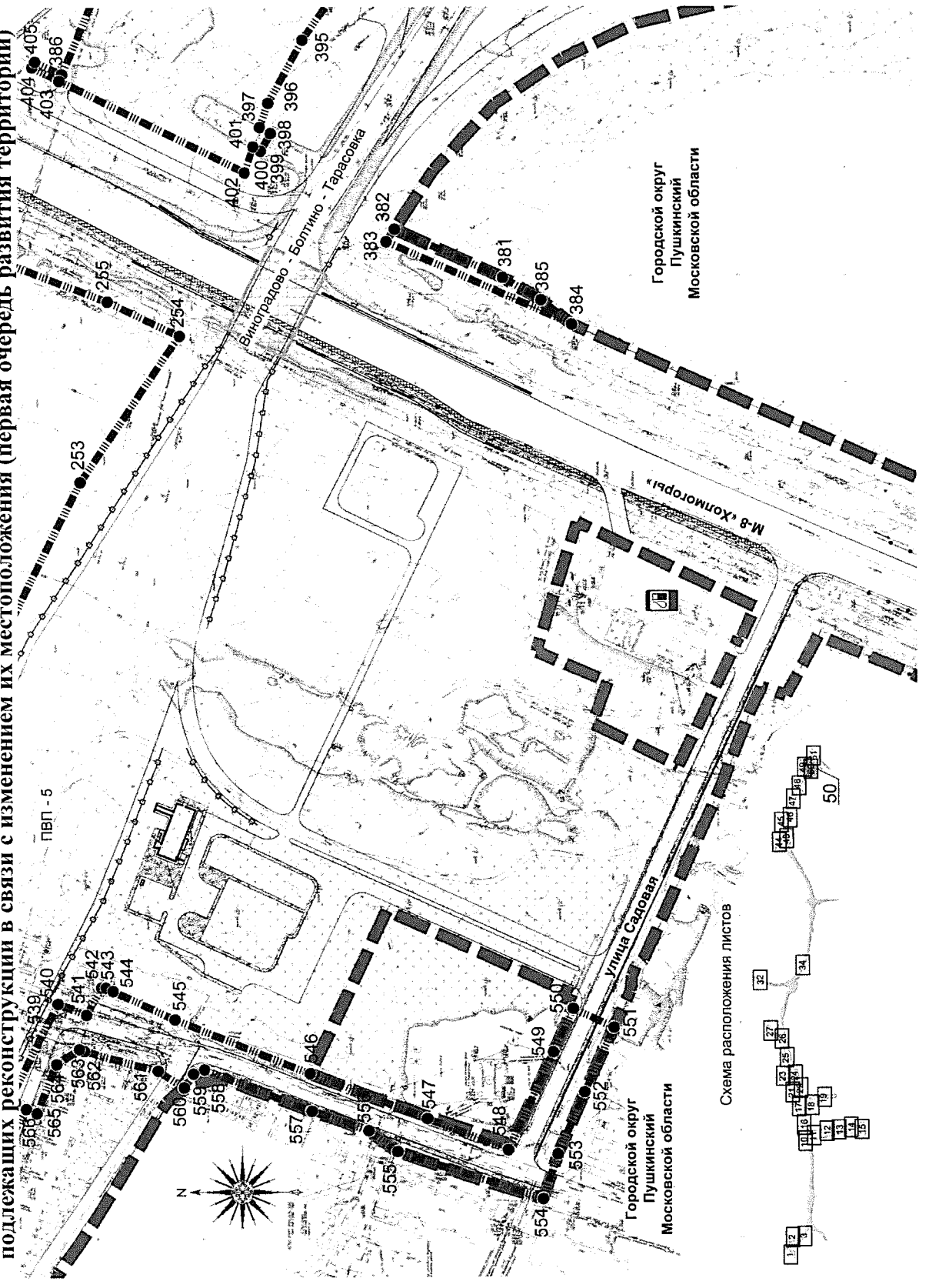
**Чертеж границ зон планируемого размещения линейных объектов,
подлежащих реконструкции в связи с изменением их местоположения (первая очередь развития территории)**



Проект планировки территории для размещения линейного объекта капитального строительства – автомобильной дороги Осташковское шоссе («Виноградovo – Болтино – Тарасовка»)

Проект планировки территории

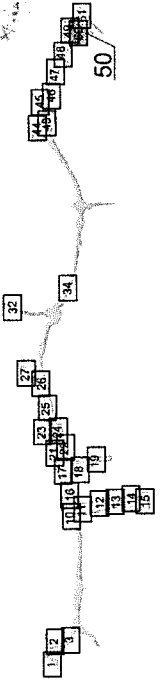
Чертеж границ зон планируемого размещения линейных объектов, подлежащих реконструкции в связи с изменением их местоположения (первая очередь развития территории)



Городской округ
Пушкинский
Московской области

Городской округ
Пушкинский
Московской области

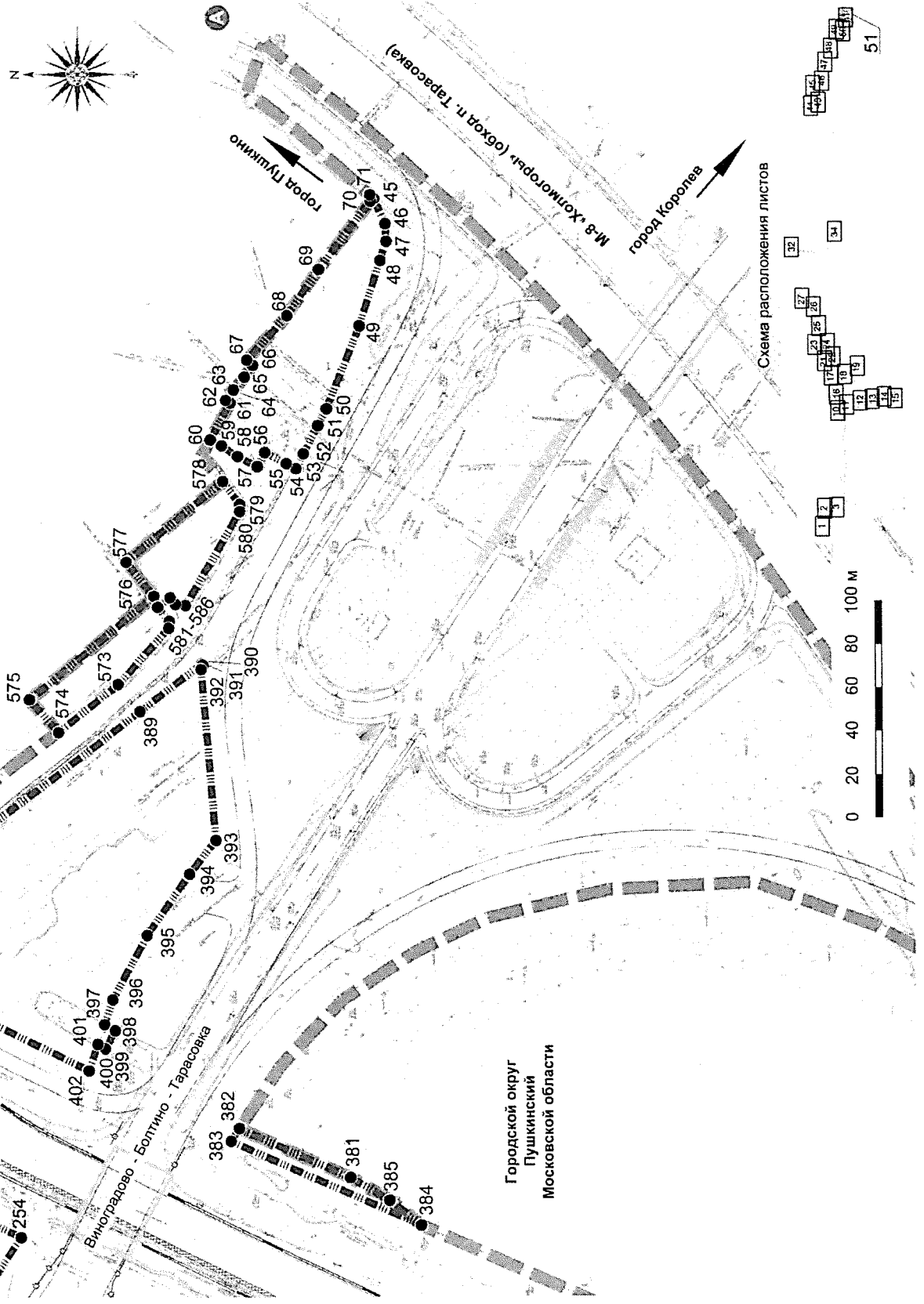
Схема расположения листов



Проект планировки территории для размещения линейного объекта капитального строительства – автомобильной дороги Осташковское шоссе («Виноградovo – Болтино – Тарасовка»)

Проект планировки территории

Чертеж границ зон планируемого размещения линейных объектов, подлежащих реконструкции в связи с изменением их местоположения (первая очередь развития территории)

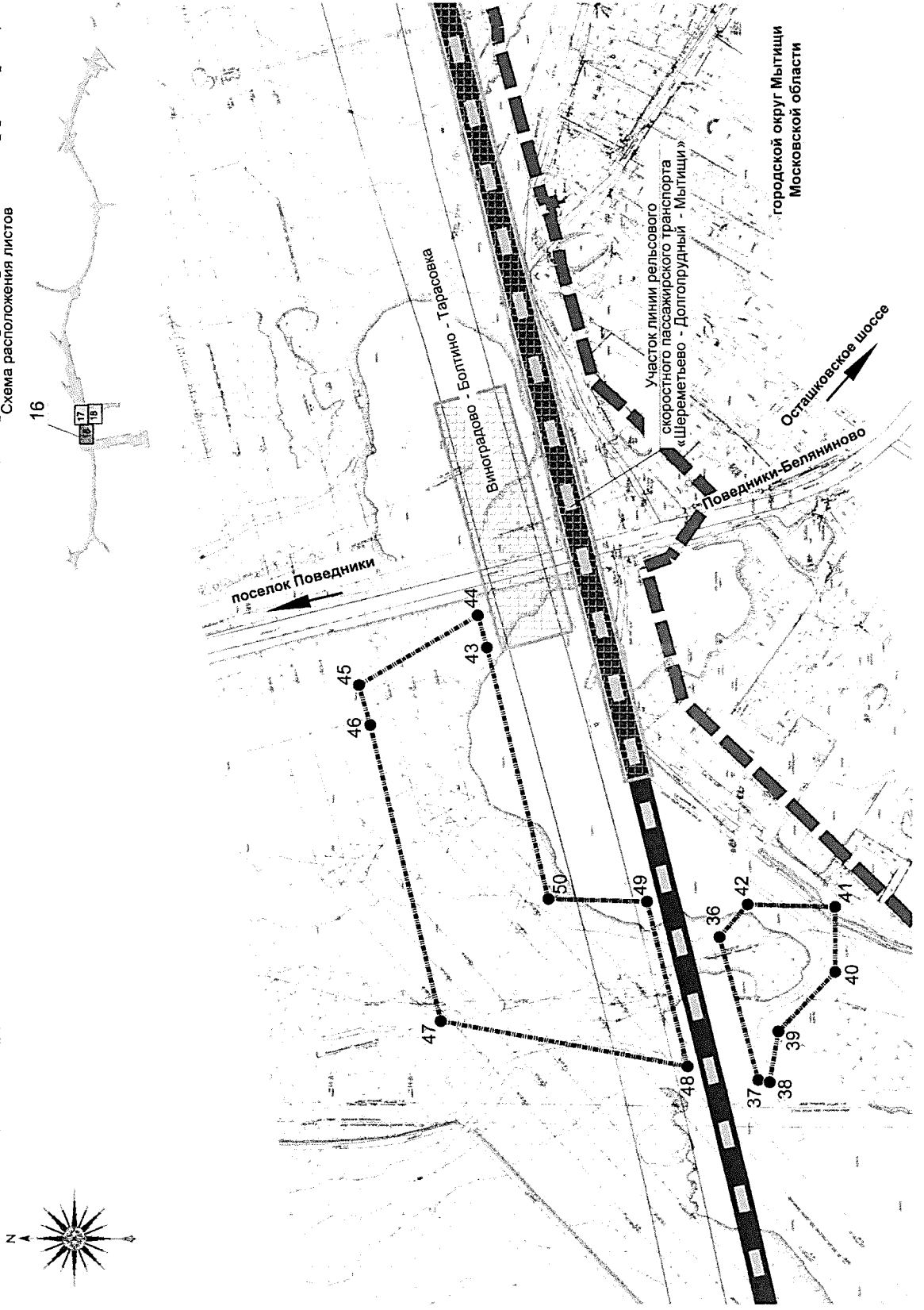


Проект планировки территории для размещения линейного объекта капитального строительства – автомобильной дороги Осташковское шоссе («Виноградово – Болтино – Тарасовка»)

Проект планировки территории

Чертеж границ зон планируемого размещения линейных объектов, подлежащих реконструкции в связи с изменением их местоположения (вторая очередь развития территории)

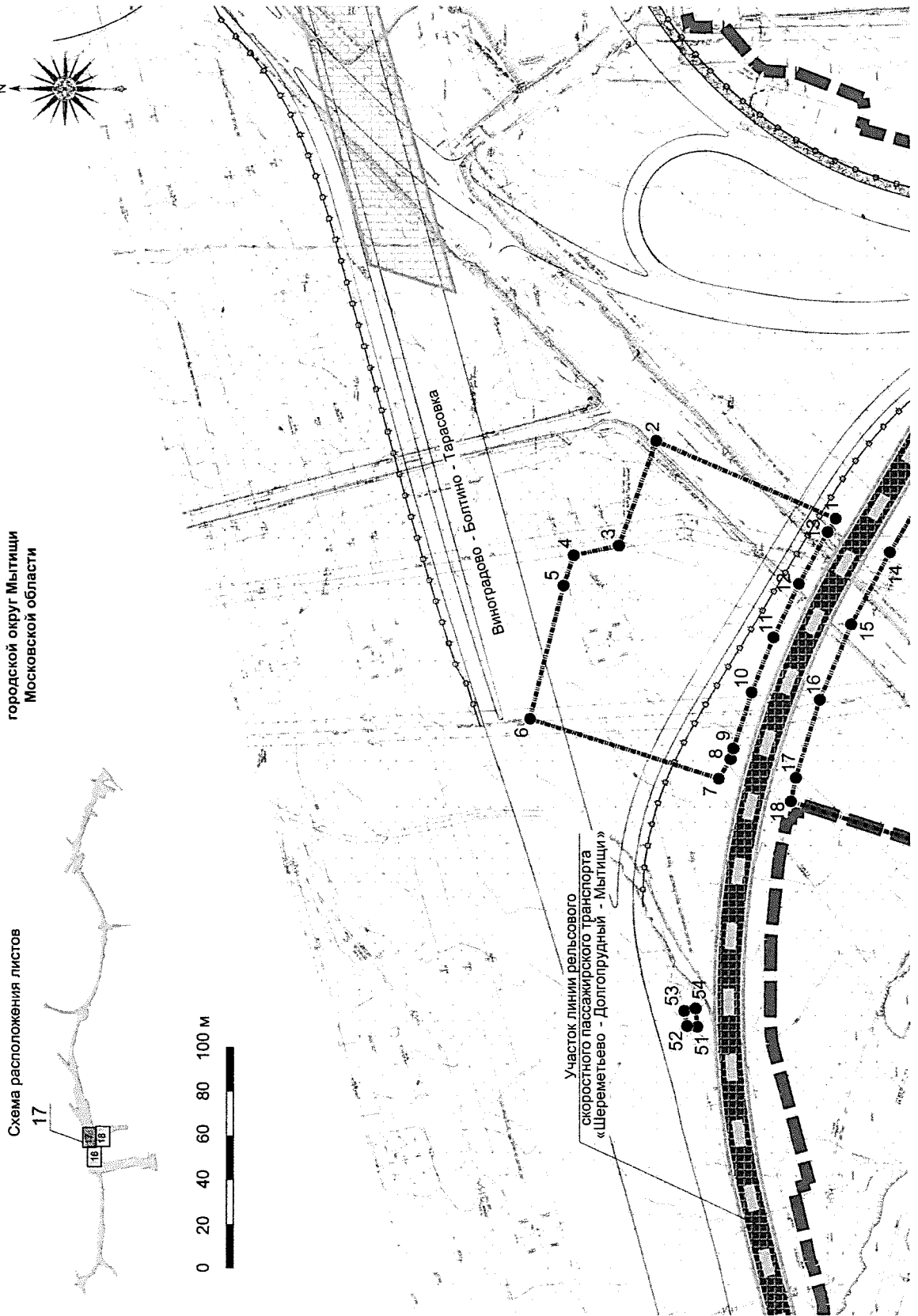
Схема расположения листов



Проект планировки территории для размещения линейного объекта капитального строительства – автомобильной дороги Осташковское шоссе («Виноградово – Болтино – Тарасовка»)

Проект планировки территории

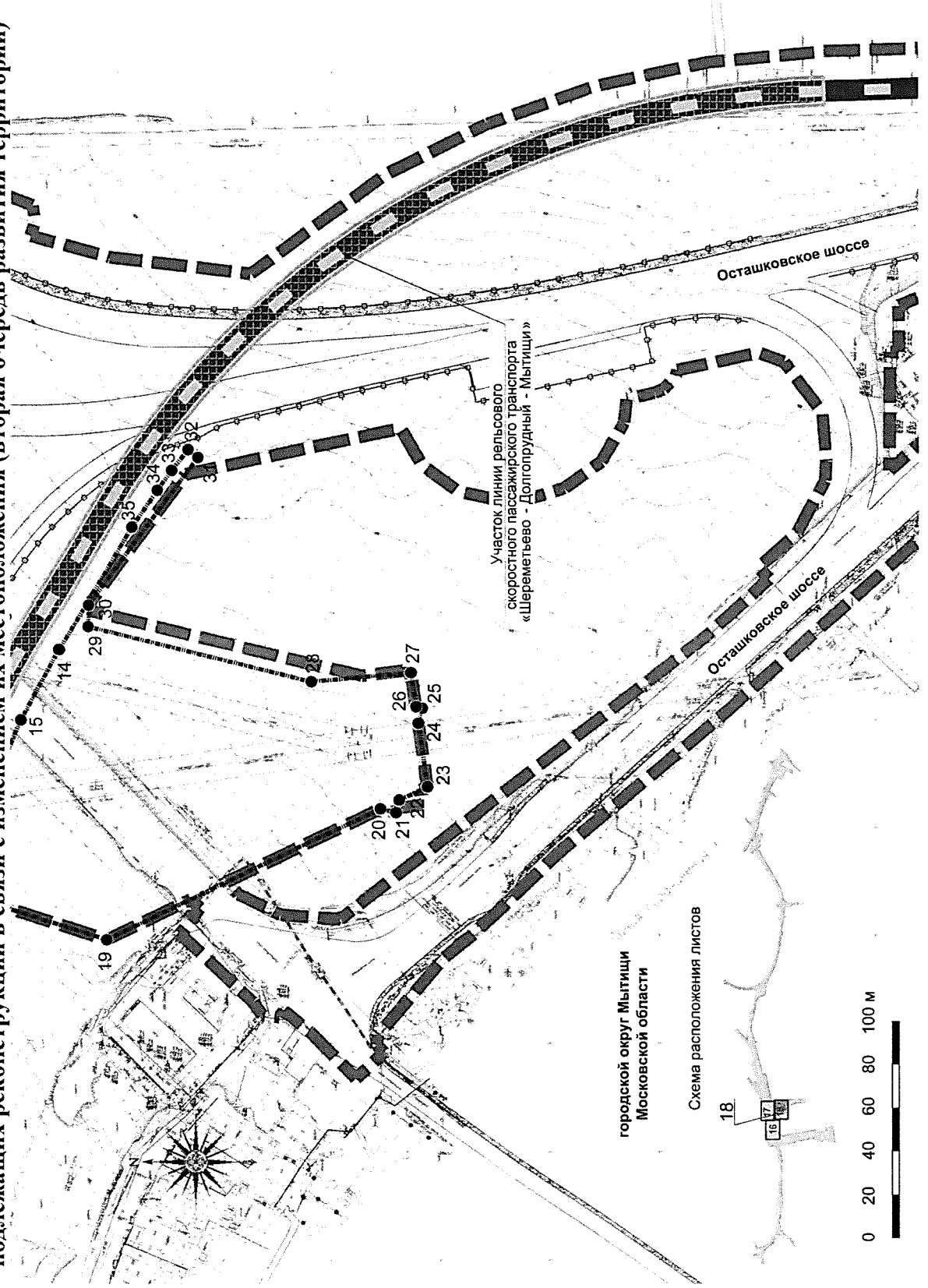
Чертеж границ зон планируемого размещения линейных объектов, подлежащих реконструкции в связи с изменением их местоположения (вторая очередь развития территории)



Проект планировки территории для размещения линейного объекта капитального строительства – автомобильной дороги Осташковское шоссе («Виноградovo – Болтино – Тарасовка»)

Проект планировки территории

Чертеж границ зон планируемого размещения линейных объектов, подлежащих реконструкции в связи с изменением их местоположения (вторая очередь развития территории)



городской округ Мытищи
Московской области

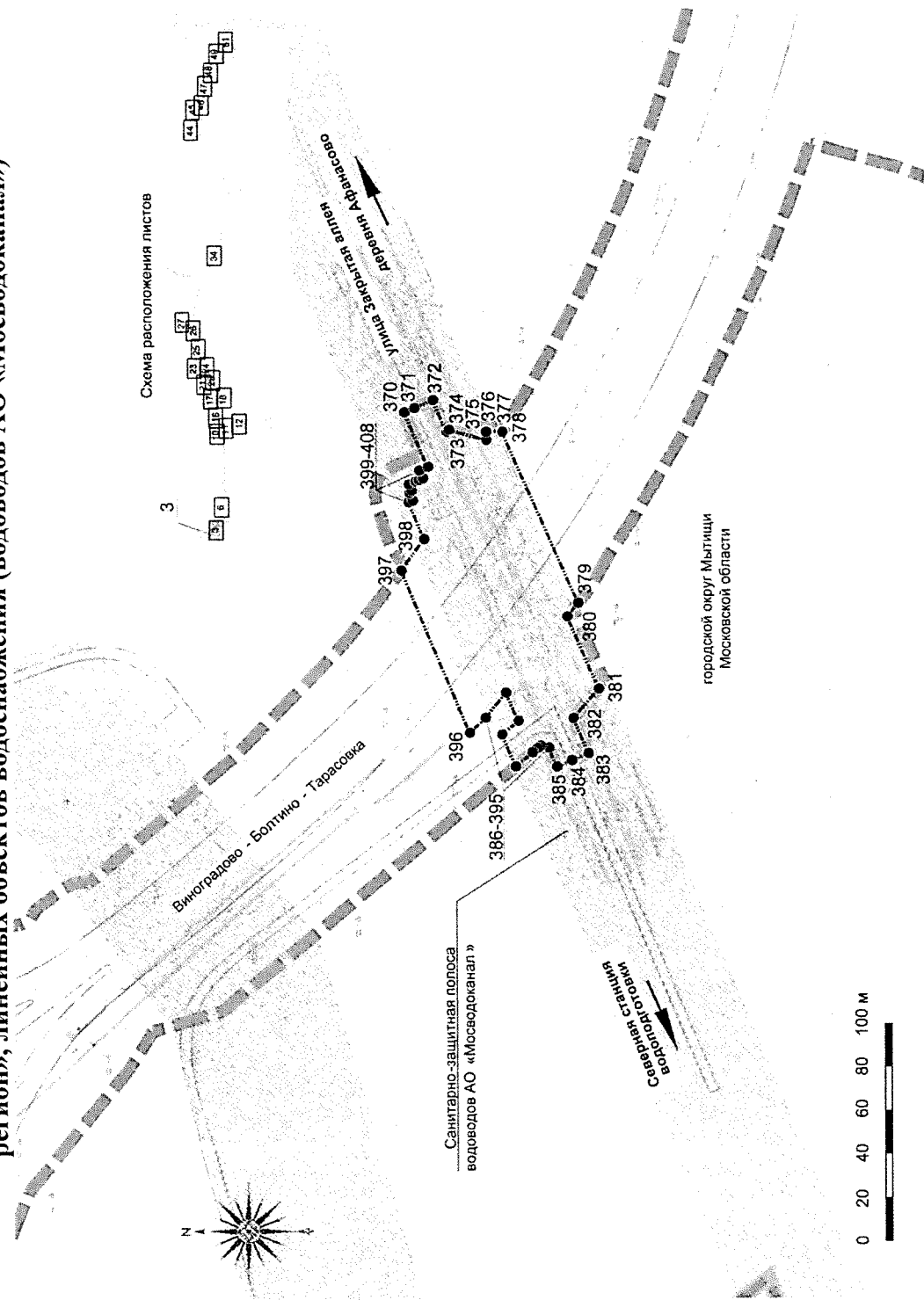
Схема расположения листов



Проект планировки территории для размещения линейного объекта капитального строительства – автомобильной дороги Осташковское шоссе («Виноградово – Болтино – Тарасовка»)

Проект планировки территории

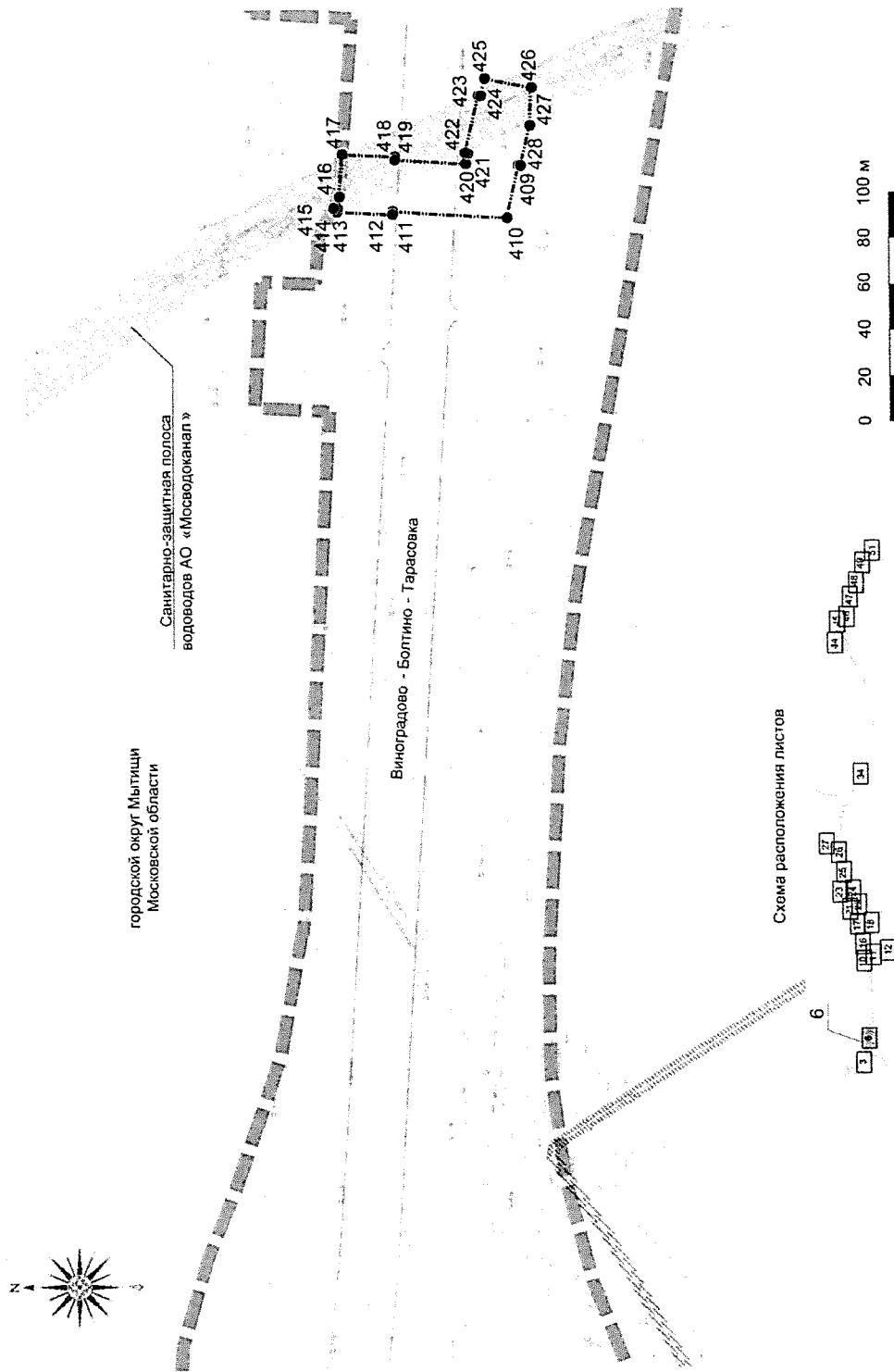
Чертеж границ зон планируемого размещения линейных объектов, подлежащих реконструкции в связи с изменением их местоположения (на первую очередь развития территории): линий электропередачи КВЛ 500 кВ Ногинск – Бескудниково ПАО «ФСК ЕЭС», КВЛ 500 кВ Трубино – Бескудниково ПАО «ФСК ЕЭС», КВЛ 500 кВ Белый Раст – Бескудниково ПАО «ФСК ЕЭС», ВЛ 220 кВ «ТЭЦ-27 – Уча I цепь» ПАО «Россети Московский регион», ВЛ 220 кВ «ТЭЦ-27 – Уча II цепь» ПАО «Россети Московский регион», линейных объектов водоснабжения (водоводов АО «Мосводоканал»)



Проект планировки территории для размещения линейного объекта капитального строительства – автомобильной дороги Осташковское шоссе («Виноградово – Болтино – Тарасовка»)

Проект планировки территории

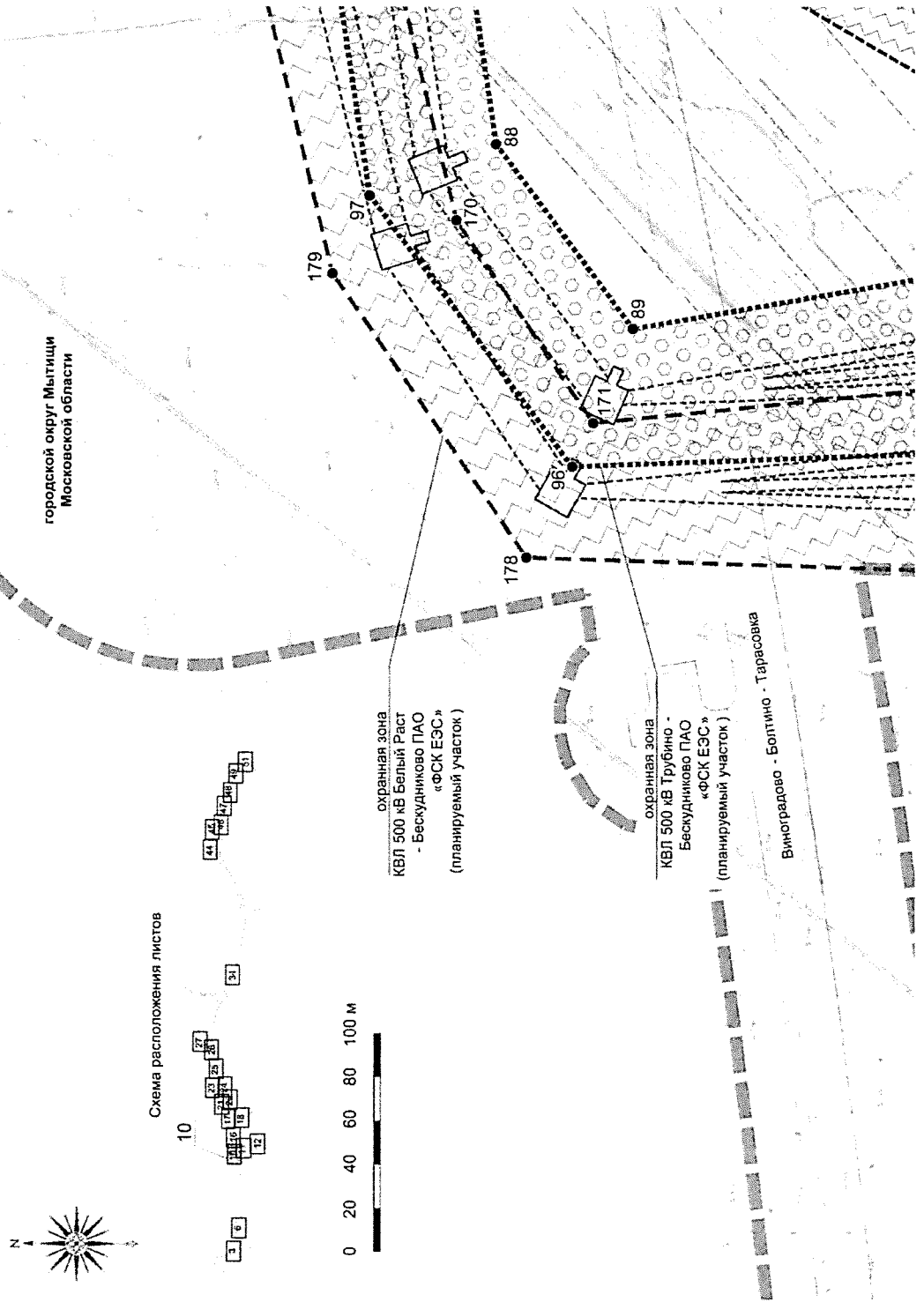
Чертеж границ зон планируемого размещения линейных объектов, подлежащих реконструкции в связи с изменением их местоположения (на первую очередь развития территории): линий электропередачи КВЛ 500 кВ Ногинск – Бескудниково ПАО «ФСК ЕЭС», КВЛ 500 кВ Трубино – Бескудниково ПАО «ФСК ЕЭС», КВЛ 500 кВ Белый Раст – Бескудниково ПАО «ФСК ЕЭС», ВЛ 220 кВ «ТЭЦ-27 – Уча I цепь» ПАО «Россети Московский регион», ВЛ 220 кВ «ТЭЦ-27 – Уча II цепь» ПАО «Россети Московский регион», линейных объектов водоснабжения (водоводов АО «Мосводоканал»)



Проект планировки территории для размещения линейного объекта капитального строительства – автомобильной дороги Осташковское шоссе («Виноградово – Болтино – Тарасовка»)

Проект планировки территории

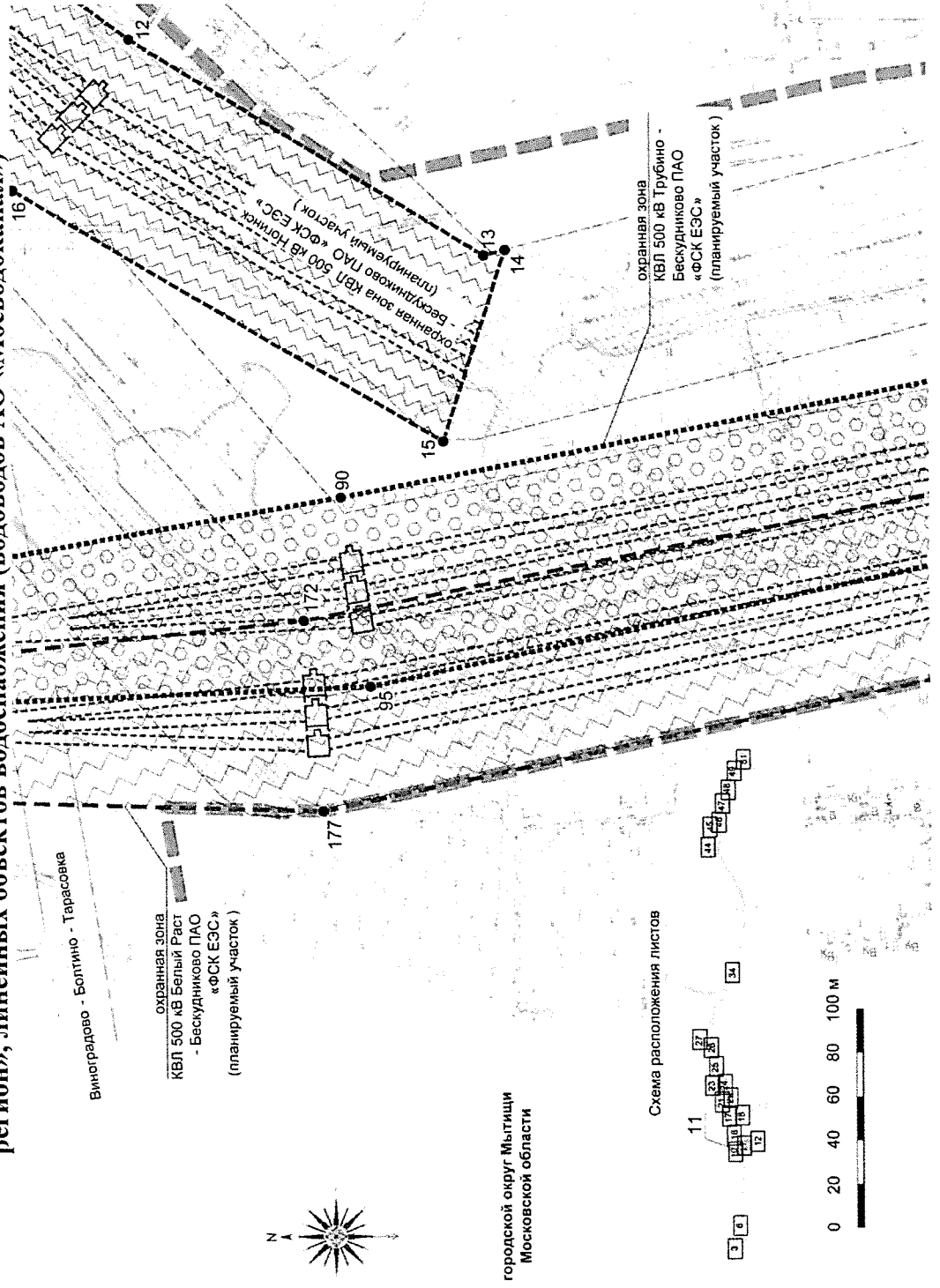
Чертеж границ зон планируемого размещения линейных объектов, подлежащих реконструкции в связи с изменением их местоположения (на первую очередь развития территории): линий электропередачи КВЛ 500 кВ Ногинск – Бескудниково ПАО «ФСК ЕЭС», КВЛ 500 кВ Трубино – Бескудниково ПАО «ФСК ЕЭС», КВЛ 500 кВ Белый Раст – Бескудниково ПАО «ФСК ЕЭС», ВЛ 220 кВ «ТЭЦ-27 – Уча I цепь» ПАО «Россети Московский регион», ВЛ 220 кВ «ТЭЦ-27 – Уча II цепь» ПАО «Россети Московский регион», линейных объектов водоснабжения (водоводов АО «Мосводоканал»)



Проект планировки территории для размещения линейного объекта капитального строительства – автомобильной дороги «Виноградovo – Болгино – Тарасовка»

Проект планировки территории

Чертеж границ зон планируемого размещения линейных объектов, подлежащих реконструкции в связи с изменением их местоположения (на первую очередь развития территории): линий электропередачи КВЛ 500 кВ Ногинск – Бескудниково ПАО «ФСК ЕЭС», КВЛ 500 кВ Трубино – Бескудниково ПАО «ФСК ЕЭС», КВЛ 500 кВ Белый Раст – Бескудниково ПАО «ФСК ЕЭС», ВЛ 220 кВ «ГЭЦ-27 – Уча II цепь» ПАО «Россети Московский регион», линейных объектов водоснабжения (водоводов АО «Мосводоканал»)



Проект планировки территории для размещения линейного объекта капитального строительства – автомобильной дороги Осташковское шоссе («Виноградово – Болгино – Тарасовка»)

Проект планировки территории

Чертеж границ зон планируемого размещения линейных объектов, подлежащих реконструкции в связи с изменением их местоположения (на первую очередь развития территории): линий электропередачи КВЛ 500 кВ Ногинск – Бескудниково ПАО «ФСК ЕЭС», КВЛ 500 кВ Трубино – Бескудниково ПАО «ФСК ЕЭС», КВЛ 500 кВ Белый Раст – Бескудниково ПАО «ФСК ЕЭС», ВЛ 220 кВ «ТЭЦ-27 – Уча I цепь» ПАО «Россети Московский регион», ВЛ 220 кВ «ТЭЦ-27 – Уча II цепь» ПАО «Россети Московский регион», линейных объектов водоснабжения (водоводов АО «Мосводоканал»)

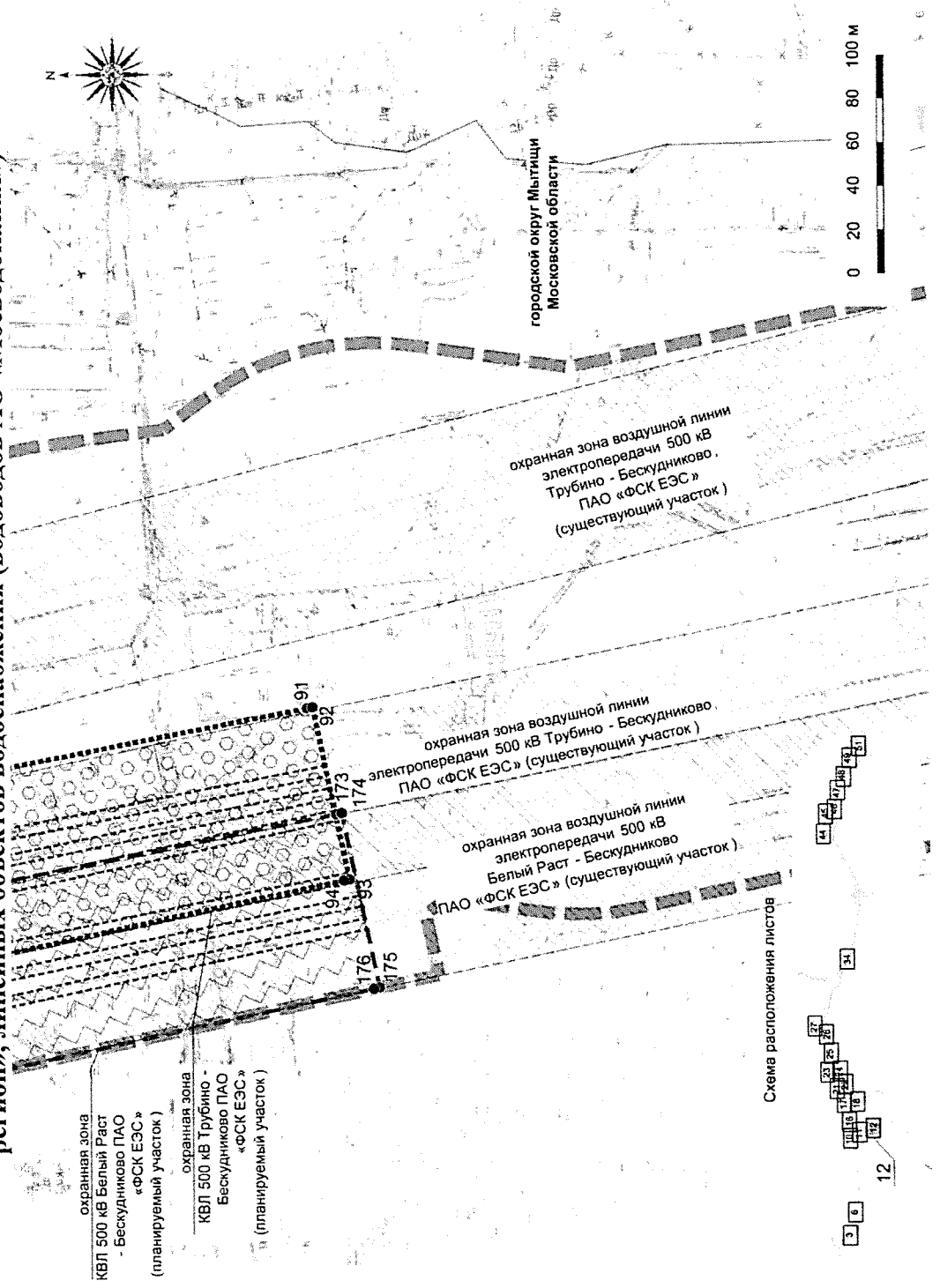


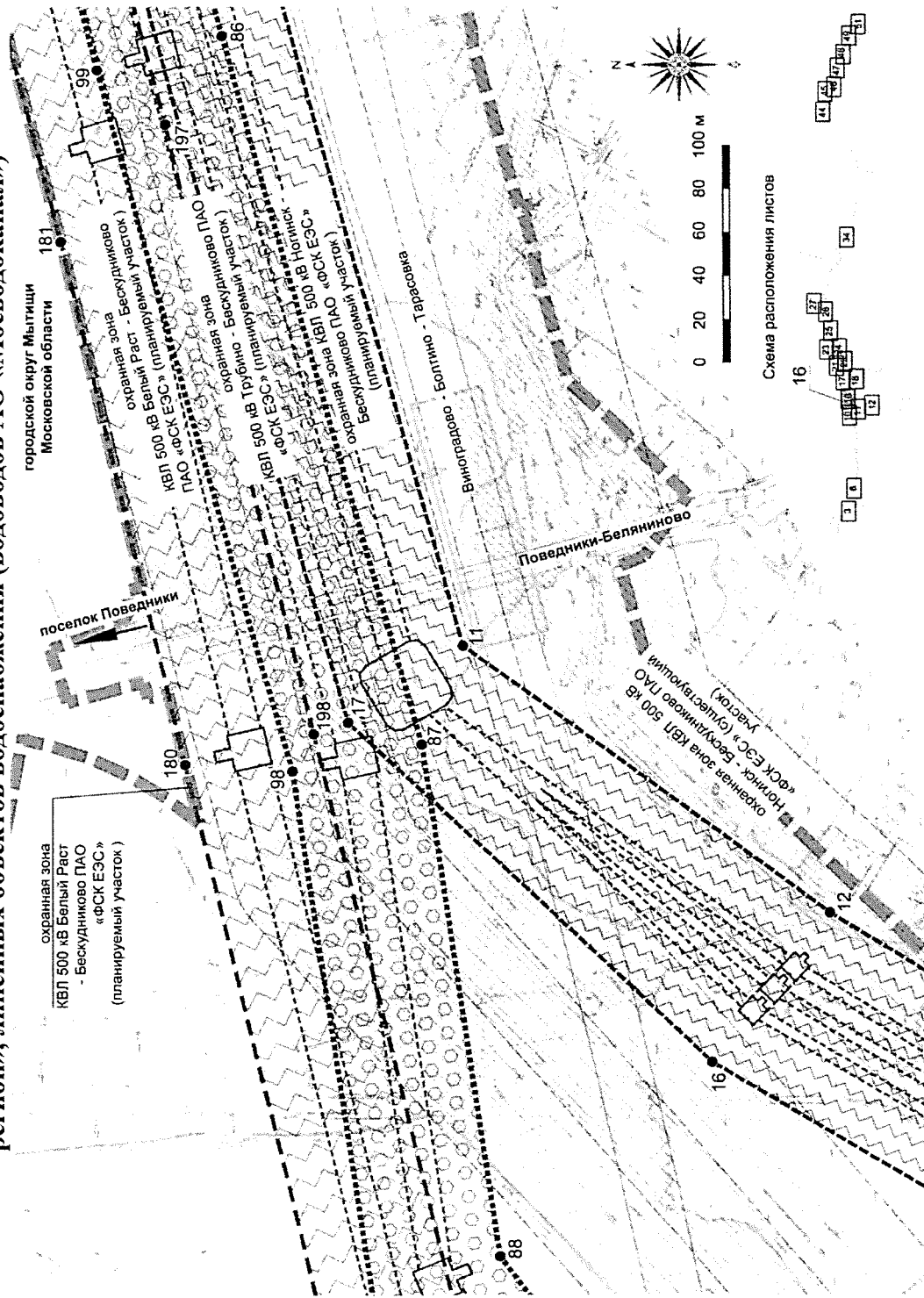
Схема расположения листов



Проект планировки территории для размещения линейного объекта капитального строительства – автомобильной дороги Осташковское шоссе («Виноградово – Болтино – Тарасовка»)

Проект планировки территории

Чертеж границ зон планируемого размещения линейных объектов, подлежащих реконструкции в связи с изменением их местоположения (на первую очередь развития территории): линий электропередачи КВЛ 500 кВ Ногинск – Бескудниково ПАО «ФСК ЕЭС», КВЛ 500 кВ Трубино – Бескудниково ПАО «ФСК ЕЭС», КВЛ 500 кВ Белый Раст – Бескудниково ПАО «ФСК ЕЭС», ВЛ 220 кВ «ТЭЦ-27 – Уча II цепь» ПАО «Россети Московский регион», ВЛ 220 кВ «ТЭЦ-27 – Уча I цепь» ПАО «Россети Московский регион», линейных объектов водоснабжения (водоводов АО «Мосводоканал»)

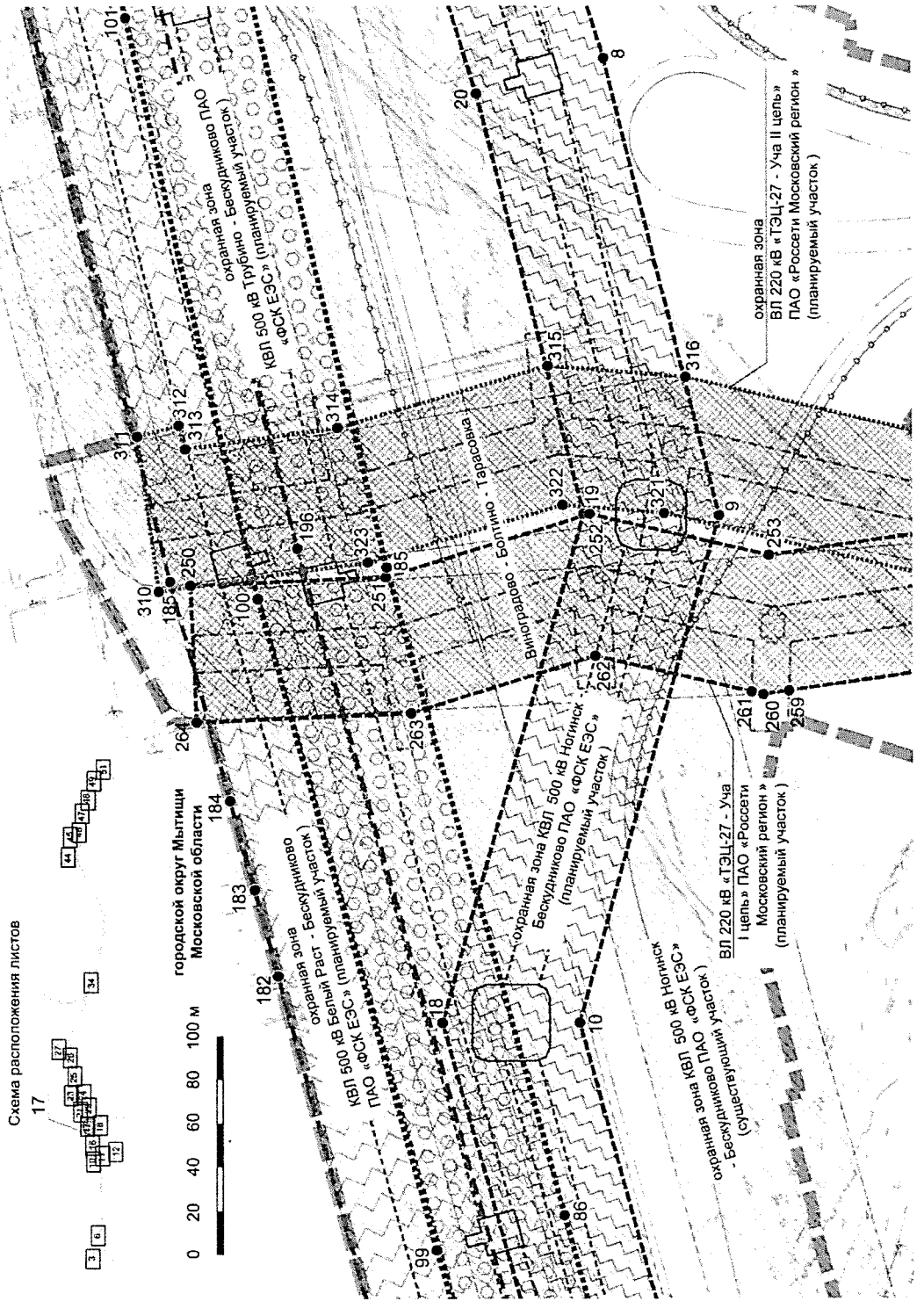


Проект планировки территории для размещения линейного объекта капитального строительства – автомобильной дороги Осташковское шоссе («Виноградово – Болтино – Тарасовка»)

Проект планировки территории

Чертеж границ зон планируемого размещения линейных объектов, подлежащих реконструкции в связи с изменением их местоположения (на первую очередь развития территории): линий электропередачи КВЛ 500 кВ Ногинск – Бескудниково ПАО «ФСК ЕЭС», КВЛ 500 кВ Трубино – Бескудниково ПАО «ФСК ЕЭС», КВЛ 500 кВ Белый Раст – Бескудниково ПАО «ФСК ЕЭС»,

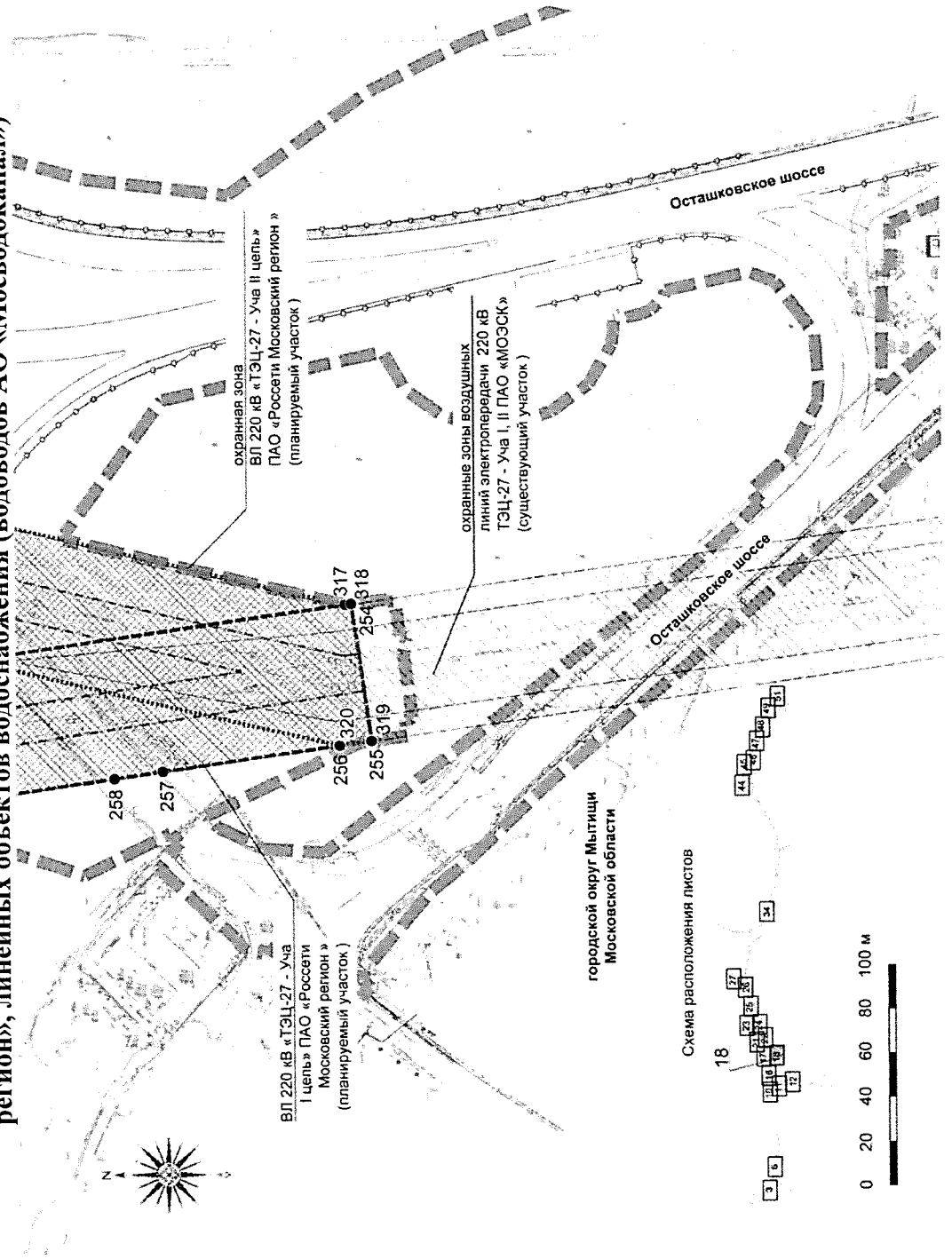
ВЛ 220 кВ «ТЭЦ-27 – Уча I цепь» ПАО «Россети Московский регион», ВЛ 220 кВ «ТЭЦ-27 – Уча II цепь» ПАО «Россети Московский регион», линейных объектов водоснабжения (водоводов АО «Мосводоканал»)



Проект планировки территории для размещения линейного объекта капитального строительства – автомобильной дороги Осташковское шоссе («Виноградово – Болгино – Тарасовка»)

Проект планировки территории

Чертеж границ зон планируемого размещения линейных объектов, подлежащих реконструкции в связи с изменением их местоположения (на первую очередь развития территории): линий электропередачи КВЛ 500 кВ Ногинск – Бескудниково ПАО «ФСК ЕЭС», КВЛ 500 кВ Трубино – Бескудниково ПАО «ФСК ЕЭС», КВЛ 500 кВ Белый Раст – Бескудниково ПАО «ФСК ЕЭС», ВЛ 220 кВ «ТЭЦ-27 – Уча I цепь» ПАО «Россети Московский регион», ВЛ 220 кВ «ТЭЦ-27 – Уча II цепь» ПАО «Россети Московский регион», линейных объектов водоснабжения (водоводов АО «Мосводоканал»)



городской округ Мытищи
Московской области

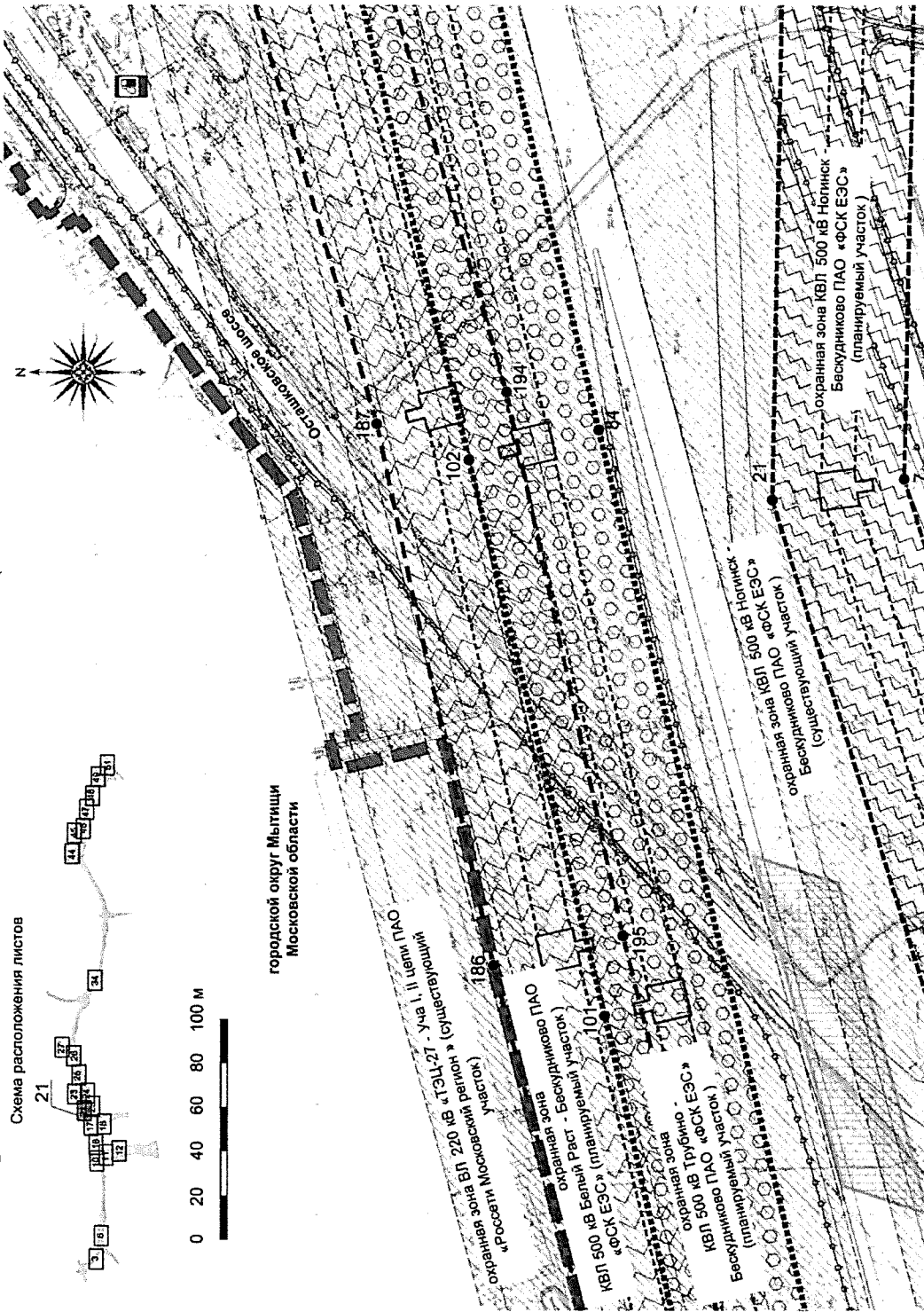
Схема расположения листов



Проект планировки территории для размещения линейного объекта капитального строительства – автомобильной дороги Осташковское шоссе – Болтино – Тарасовка»

Проект планировки территории

Чертеж границ зон планируемого размещения линейных объектов, подлежащих реконструкции в связи с изменением их местоположения (на первую очередь развития территории): линий электропередачи КВЛ 500 кВ Ногинск – Бескудниково ПАО «ФСК ЕЭС», КВЛ 500 кВ Трубино – Бескудниково ПАО «ФСК ЕЭС», КВЛ 500 кВ Белый Раст – Бескудниково ПАО «ФСК ЕЭС», ВЛ 220 кВ «ТЭЦ-27 – Уча I цепь» ПАО «Россети Московский регион», ВЛ 220 кВ «ТЭЦ-27 – Уча II цепь» ПАО «Россети Московский регион», линейных объектов водоснабжения (водоводов АО «Мосводоканал»)



Проект планировки территории для размещения линейного объекта капитального строительства – автомобильной дороги Осташковское шоссе («Виноградово – Болгино – Тарасовка»)

Проект планировки территории

Чертеж границ зон планируемого размещения линейных объектов, подлежащих реконструкции в связи с изменением их местоположения (на первую очередь развития территории): линий электропередачи КВЛ 500 кВ Ногинск – Бескудниково ПАО «ФСК ЕЭС», КВЛ 500 кВ Трубино – Бескудниково ПАО «ФСК ЕЭС», КВЛ 500 кВ Белый Раст – Бескудниково ПАО «ФСК ЕЭС», ВЛ 220 кВ «ГЭЦ-27 – Уча I цепь» ПАО «Россети Московский регион», ВЛ 220 кВ «ГЭЦ-27 – Уча II цепь» ПАО «Россети Московский регион», линейных объектов водоснабжения (водоводов АО «Мосводоканал»)




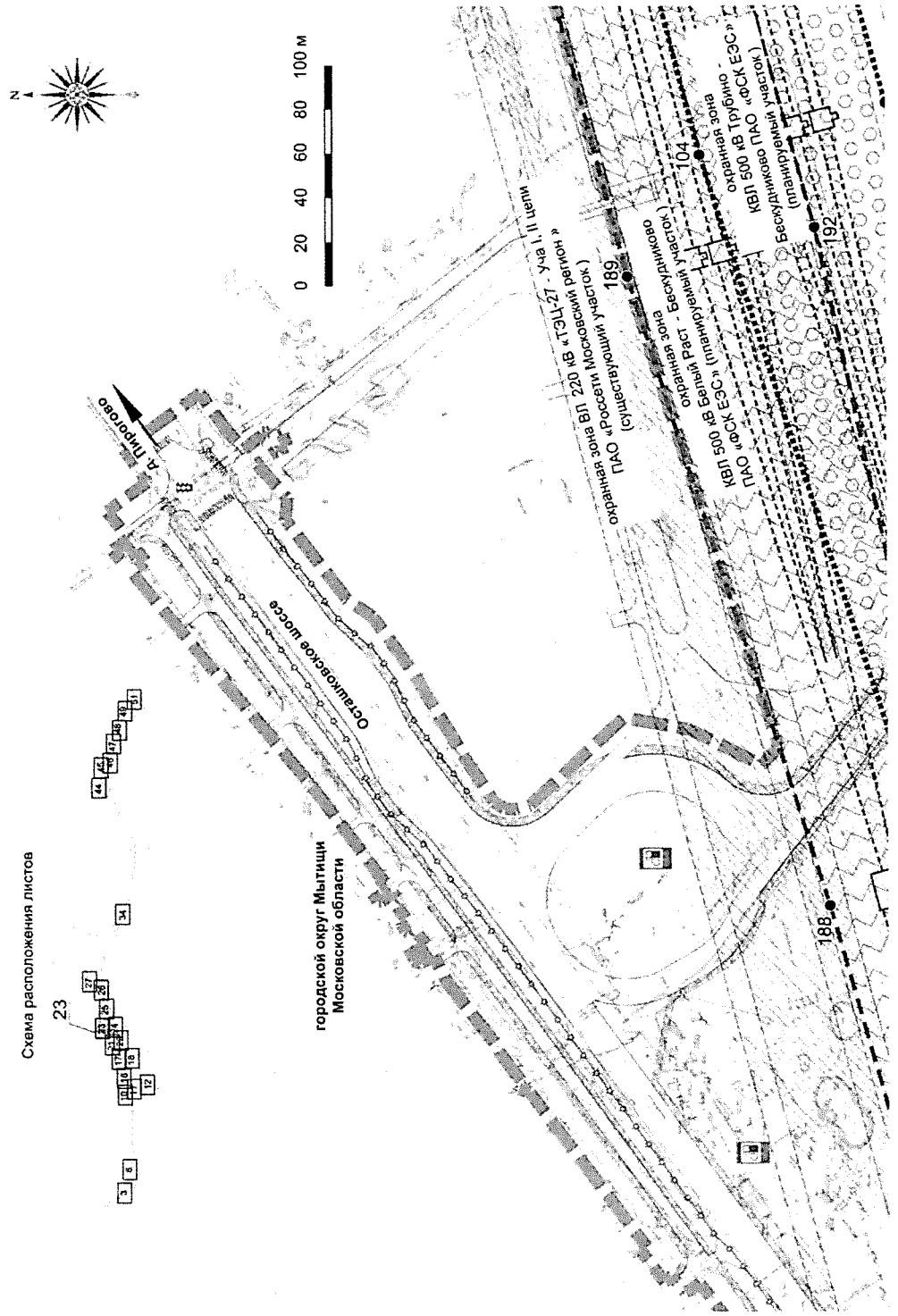
Схема расположения листов



Проект планировки территории для размещения линейного объекта капитального строительства – автомобильной дороги Осташковское шоссе («Виноградово – Болтино – Тарасовка»)

Проект планировки территории

Чертеж границ зон планируемого размещения линейных объектов, подлежащих реконструкции в связи с изменением их местоположения (на первую очередь развития территории): линий электропередачи КВЛ 500 кВ Ногинск – Бескудниково ПАО «ФСК ЕЭС», КВЛ 500 кВ Трубино – Бескудниково ПАО «ФСК ЕЭС», КВЛ 500 кВ Белый Раст – Бескудниково ПАО «ФСК ЕЭС», ВЛ 220 кВ «ТЭЦ-27 – Уча I цепь» ПАО «Россети Московский регион», ВЛ 220 кВ «ТЭЦ-27 – Уча II цепь» ПАО «Россети Московский регион», линейных объектов водоснабжения (водоводов АО «Мосводоканал»)



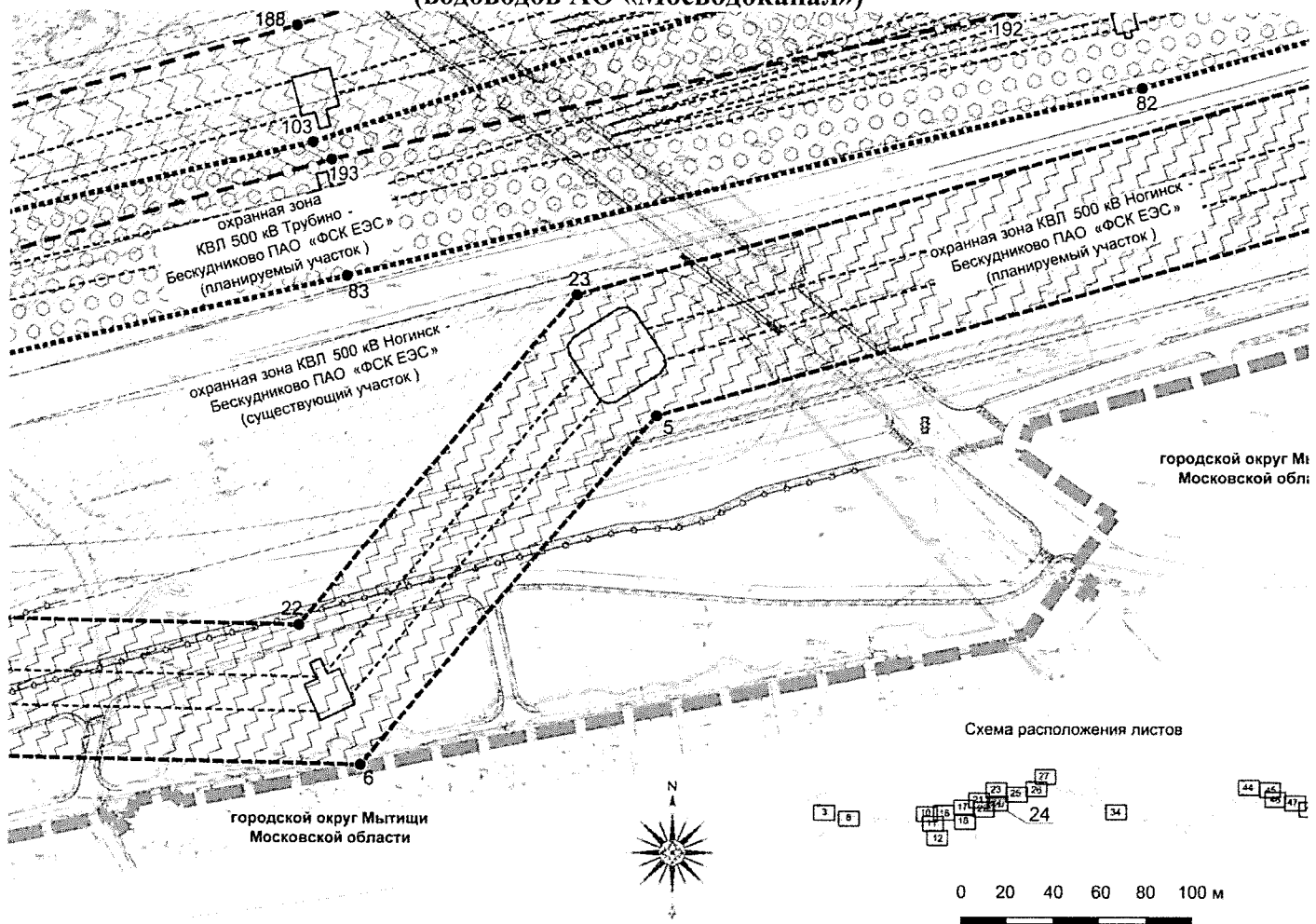
Проект планировки территории для размещения линейного объекта капитального строительства –
автомобильной дороги Осташковское шоссе («Виноградово – Болтино – Тарасовка»)

Проект планировки территории

Чертеж границ зон планируемого размещения линейных объектов, подлежащих реконструкции в связи с изменением их местоположения (на первую очередь развития территории): линий электропередачи КВЛ 500 кВ Ногинск – Бескудниково ПАО «ФСК ЕЭС»,

КВЛ 500 кВ Трубино – Бескудниково ПАО «ФСК ЕЭС», КВЛ 500 кВ Белый Раст – Бескудниково ПАО «ФСК ЕЭС»,

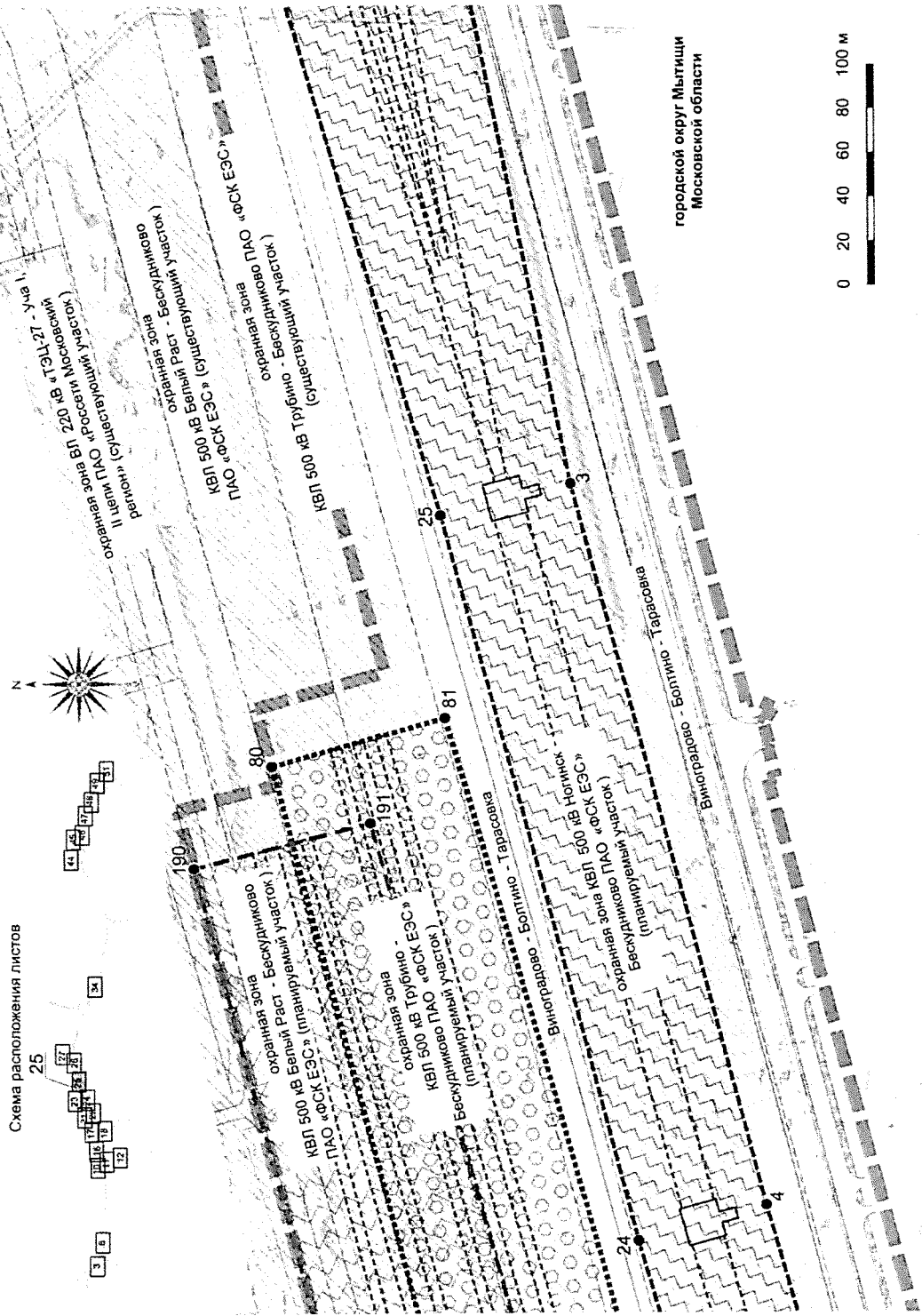
ВЛ 220 кВ «ТЭЦ-27 – Уча I цепь» ПАО «Россети Московский регион», ВЛ 220 кВ «ТЭЦ-27 – Уча II цепь» ПАО «Россети Московский регион», линейных объектов водоснабжения (водоводов АО «Мосводоканал»)



Проект планировки территории для размещения линейного объекта капитального строительства – автомобильной дороги Осташковское шоссе («Виноградово – Болтино – Тарасовка»)

Проект планировки территории

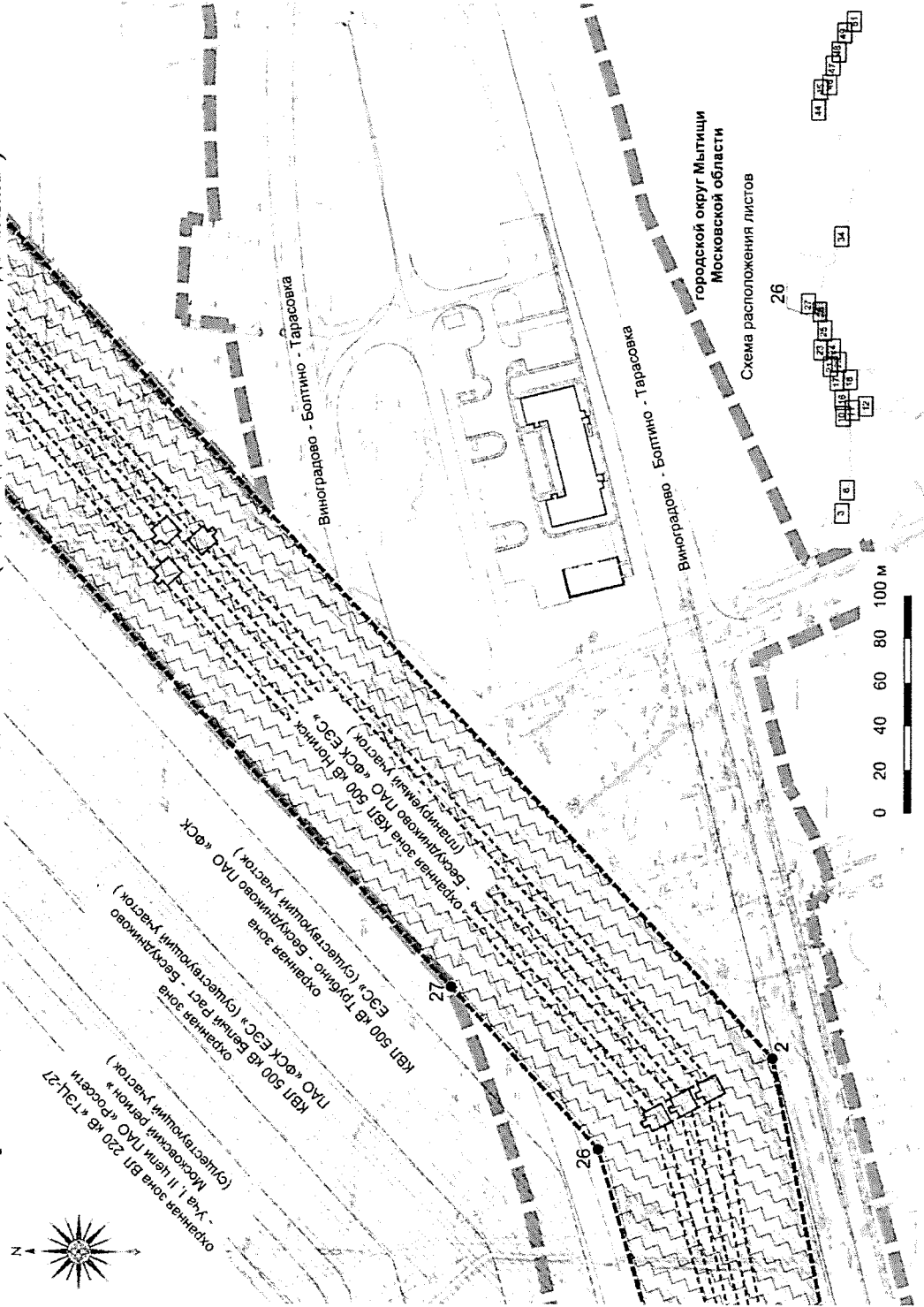
Чертеж границ зон планируемого размещения линейных объектов, подлежащих реконструкции в связи с изменением их местоположения (на первую очередь развития территории): линий электропередачи КВЛ 500 кВ Ногинск – Бескудниково ПАО «ФСК ЕЭС», КВЛ 500 кВ Трубино – Бескудниково ПАО «ФСК ЕЭС», КВЛ 500 кВ Белый Раст – Бескудниково ПАО «ФСК ЕЭС», ВЛ 220 кВ «ТЭЦ-27 – Уча I цепь» ПАО «Россети Московский регион», ВЛ 220 кВ «ТЭЦ-27 – Уча II цепь» ПАО «Россети Московский регион», линейных объектов водоснабжения (водоводов АО «Мосводоканал»)



Проект планировки территории для размещения линейного объекта капитального строительства – автомобильной дороги Осташковское шоссе («Виноградово – Болтино – Тарасовка»)

Проект планировки территории


Чертеж границ зон планируемого размещения линейных объектов, подлежащих реконструкции в связи с изменением их местоположения (на первую очередь развития территории): линий электропередачи КВЛ 500 кВ Ногинск – Бескудниково ПАО «ФСК ЕЭС», КВЛ 500 кВ Трубино – Бескудниково ПАО «ФСК ЕЭС», КВЛ 500 кВ Белый Раст – Бескудниково ПАО «ФСК ЕЭС», ВЛ 220 кВ «ТЭЦ-27 – Уча I цепь» ПАО «Россети Московский регион», ВЛ 220 кВ «ТЭЦ-27 – Уча II цепь» ПАО «Россети Московский регион», линейных объектов водоснабжения (водоводов АО «Мосводоканал»)



Проект планировки территории для размещения линейного объекта капитального строительства – автомобильной дороги Осташковское шоссе («Виноградово – Болтино – Тарасовка»)

Проект планировки территории

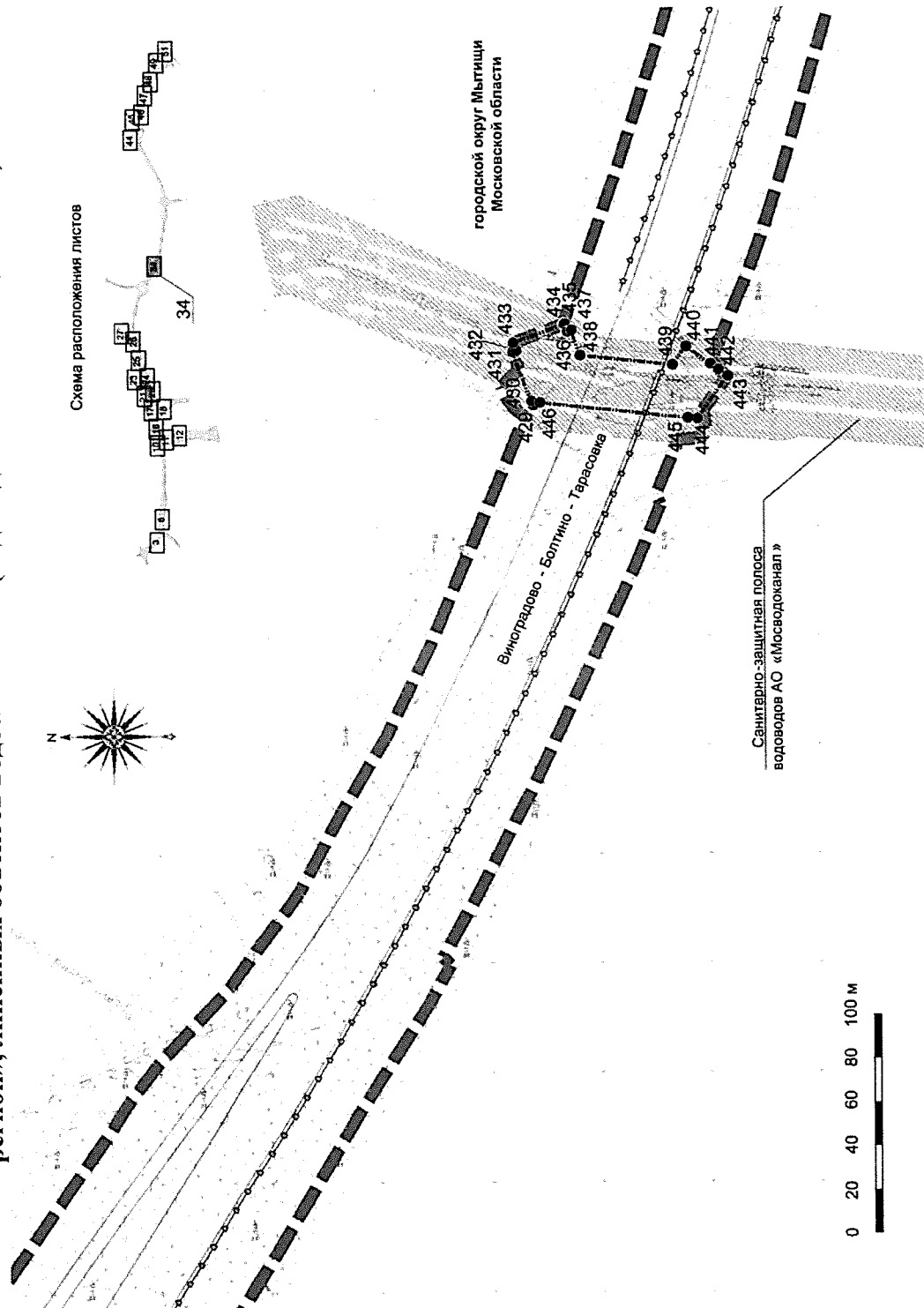
Чертеж границ зон планируемого размещения линейных объектов, подлежащих реконструкции в связи с изменением их местоположения (на первую очередь развития территории): линий электропередачи КВЛ 500 кВ Ногинск – Бескудниково ПАО «ФСК ЕЭС», КВЛ 500 кВ Трубино – Бескудниково ПАО «ФСК ЕЭС», КВЛ 500 кВ Белый Раст – Бескудниково ПАО «ФСК ЕЭС», ВЛ 220 кВ «ТЭЦ-27 – Уча II цепь» ПАО «Россети Московский регион», линейных объектов водоснабжения (водоводов АО «Мосводоканал»)



Проект планировки территории для размещения линейного объекта капитального строительства – автомобильной дороги Осташковское шоссе («Виноградово – Болгино – Тарасовка»)

Проект планировки территории

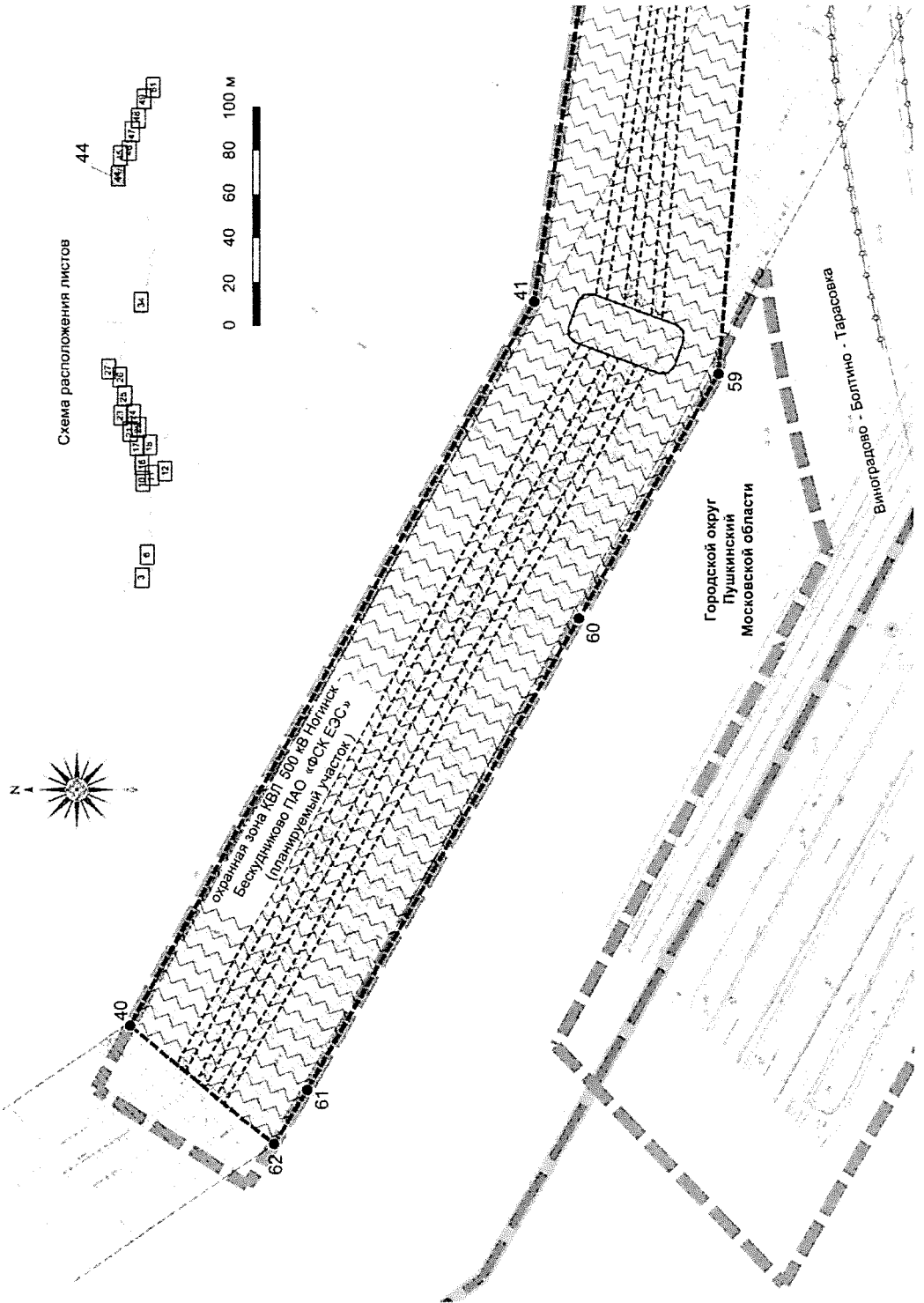
Чертеж границ зон планируемого размещения линейных объектов, подлежащих реконструкции в связи с изменением их местоположения (на первую очередь развития территории): линий электропередачи КВЛ 500 кВ Ногинск – Бескудниково ПАО «ФСК ЕЭС», КВЛ 500 кВ Трубино – Бескудниково ПАО «ФСК ЕЭС», КВЛ 500 кВ Белый Раст – Бескудниково ПАО «ФСК ЕЭС», ВЛ 220 кВ «ТЭЦ-27 – Уча II цепь» ПАО «Россети Московский регион», линейных объектов водоснабжения (водоводов АО «Мосводоканал»)



Проект планировки территории для размещения линейного объекта капитального строительства – автомобильной дороги Осташковское шоссе («Виноградово – Болтино – Тарасовка»)

Проект планировки территории

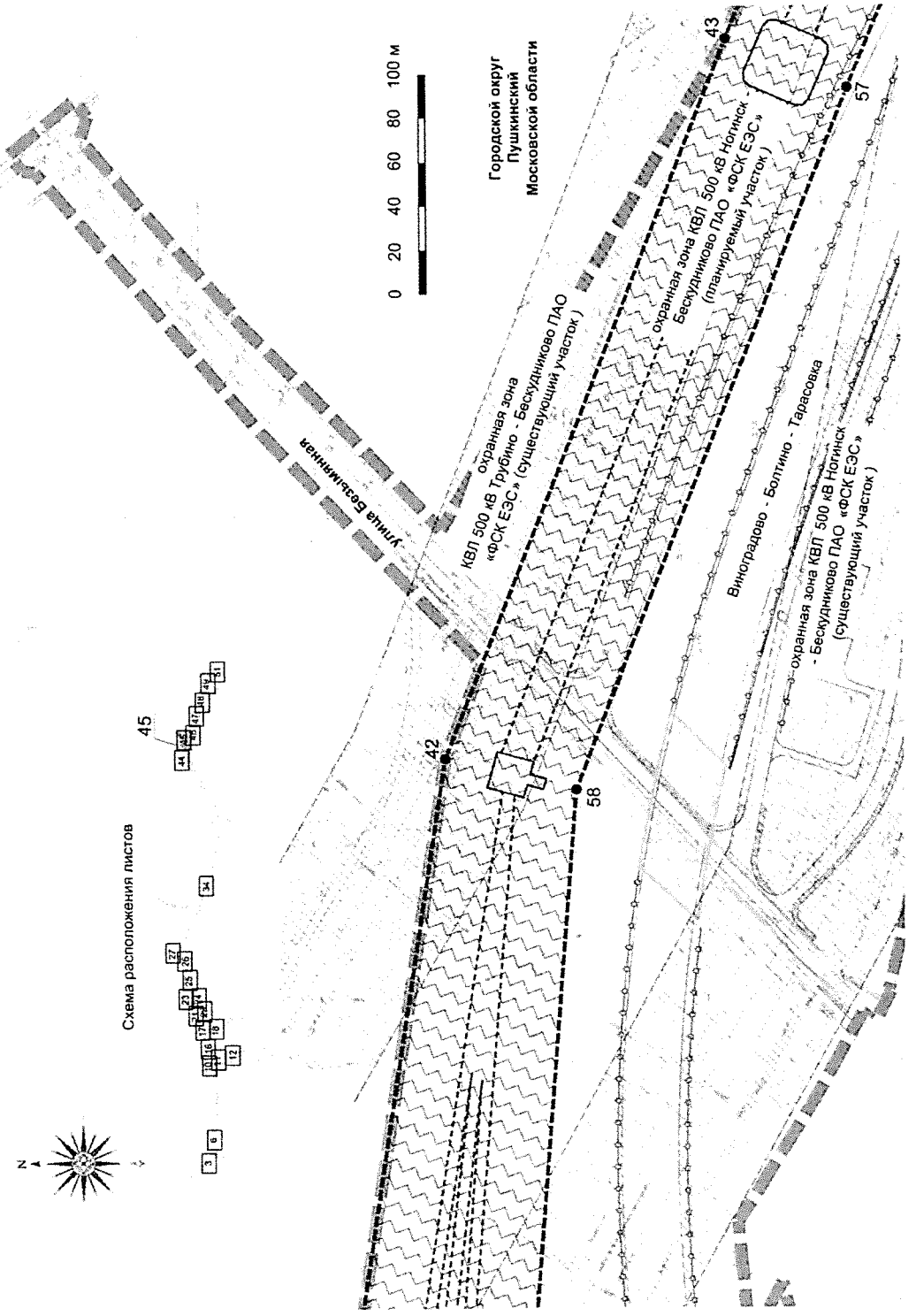
Чертеж границ зон планируемого размещения линейных объектов, подлежащих реконструкции в связи с изменением их местоположения (на первую очередь развития территории): линий электропередачи КВЛ 500 кВ Ногинск – Бескудниково ПАО «ФСК ЕЭС», КВЛ 500 кВ Трубино – Бескудниково ПАО «ФСК ЕЭС», КВЛ 500 кВ Белый Раст – Бескудниково ПАО «ФСК ЕЭС», ВЛ 220 кВ «ТЭЦ-27 – Уча I цепь» ПАО «Россети Московский регион», ВЛ 220 кВ «ТЭЦ-27 – Уча II цепь» ПАО «Россети Московский регион», линейных объектов водоснабжения (водоводов АО «Мосводоканал»)



Проект планировки территории для размещения линейного объекта капитального строительства – автомобильной дороги Осташковское шоссе («Виноградovo – Болтино – Тарасовка»)

Проект планировки территории

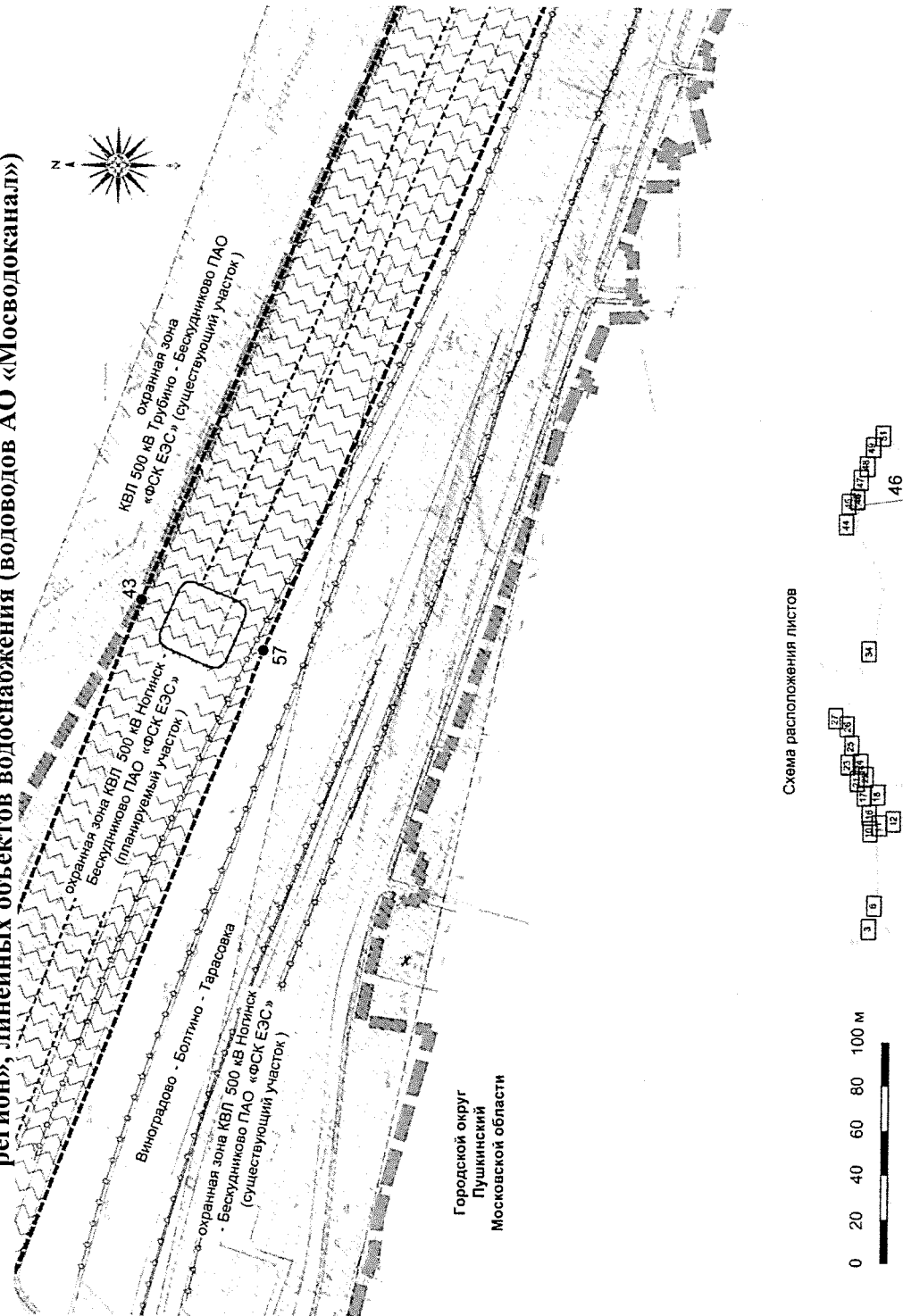
Чертеж границ зон планируемого размещения линейных объектов, подлежащих реконструкции в связи с изменением их местоположения (на первую очередь развития территории): линий электропередачи КВЛ 500 кВ Ногинск – Бескудниково ПАО «ФСК ЕЭС», КВЛ 500 кВ Трубино – Бескудниково ПАО «ФСК ЕЭС», КВЛ 500 кВ Белый Раст – Бескудниково ПАО «ФСК ЕЭС», ВЛ 220 кВ «ТЭЦ-27 – Уча I цепь» ПАО «Россети Московский регион», ВЛ 220 кВ «ТЭЦ-27 – Уча II цепь» ПАО «Россети Московский регион», линейных объектов водоснабжения (водоводов АО «Мосводоканал»)



Проект планировки территории для размещения линейного объекта капитального строительства – автомобильной дороги Осташковское шоссе («Виноградово – Болтино – Тарасовка»)

Проект планировки территории

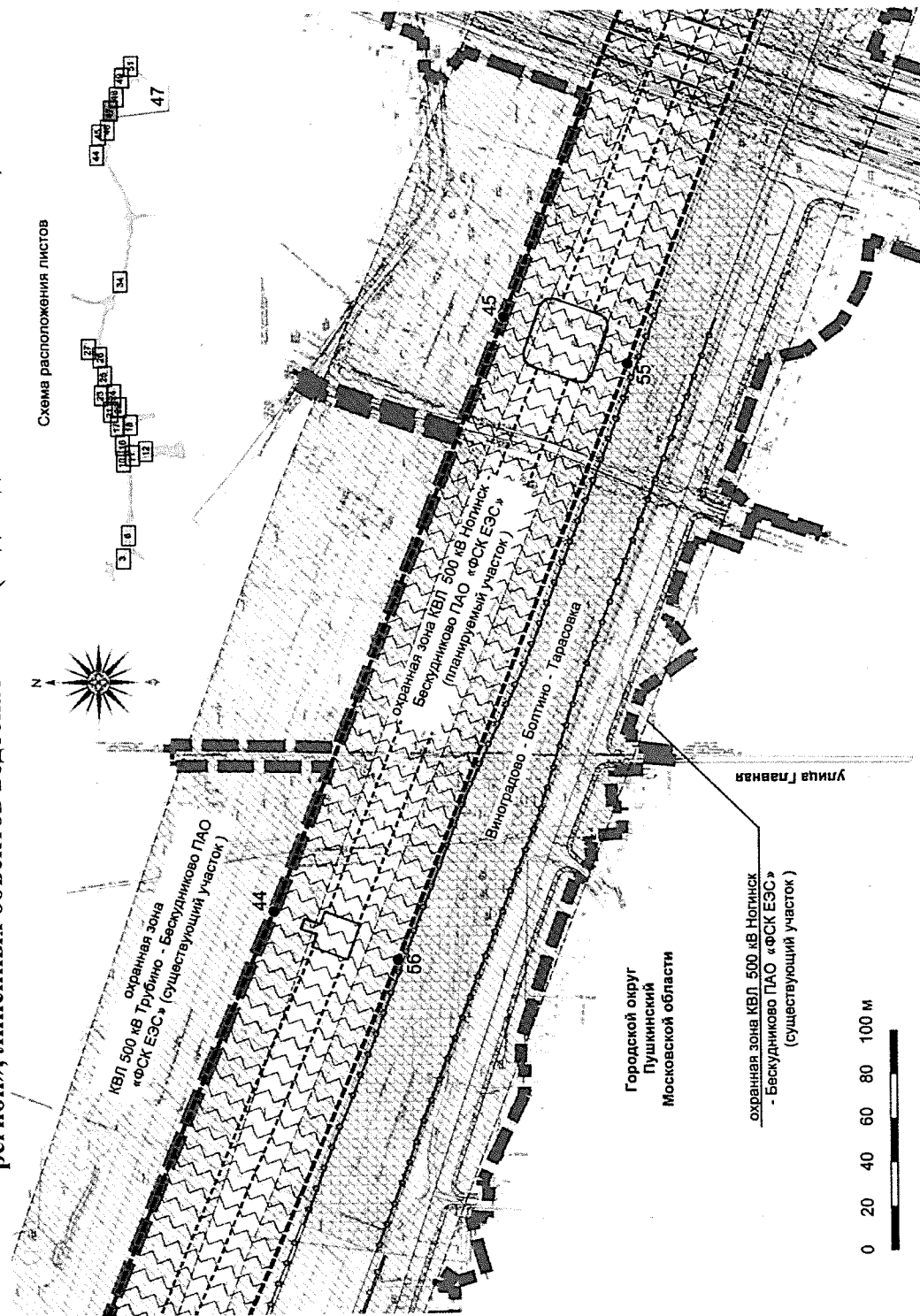
Чертеж границ зон планируемого размещения линейных объектов, подлежащих реконструкции в связи с изменением их местоположения (на первую очередь развития территории): линий электропередачи КВЛ 500 кВ Ногинск – Бескудниково ПАО «ФСК ЕЭС», КВЛ 500 кВ Трубино – Бескудниково ПАО «ФСК ЕЭС», КВЛ 500 кВ Белый Раст – Бескудниково ПАО «ФСК ЕЭС», ВЛ 220 кВ «ГЭЦ-27 – Уча I цепь» ПАО «Россети Московский регион», ВЛ 220 кВ «ГЭЦ-27 – Уча II цепь» ПАО «Россети Московский регион», линейных объектов водоснабжения (водоводов АО «Мосводоканал»)



Проект планировки территории для размещения линейного объекта капитального строительства – автомобильной дороги Осташковское шоссе («Виноградово – Болтино – Тарасовка»)

Проект планировки территории

Чертеж границ зон планируемого размещения линейных объектов, подлежащих реконструкции в связи с изменением их местоположения (на первую очередь развития территории): линий электропередачи КВЛ 500 кВ Ногинск – Бескудниково ПАО «ФСК ЕЭС», КВЛ 500 кВ Трубино – Бескудниково ПАО «ФСК ЕЭС», КВЛ 500 кВ Белый Раст – Бескудниково ПАО «ФСК ЕЭС», ВЛ 220 кВ «ГЭЦ-27 – Уча I цепь» ПАО «Россети Московский регион», ВЛ 220 кВ «ГЭЦ-27 – Уча II цепь» ПАО «Россети Московский регион», линейных объектов водоснабжения (водоводов АО «Мосводоканал»)

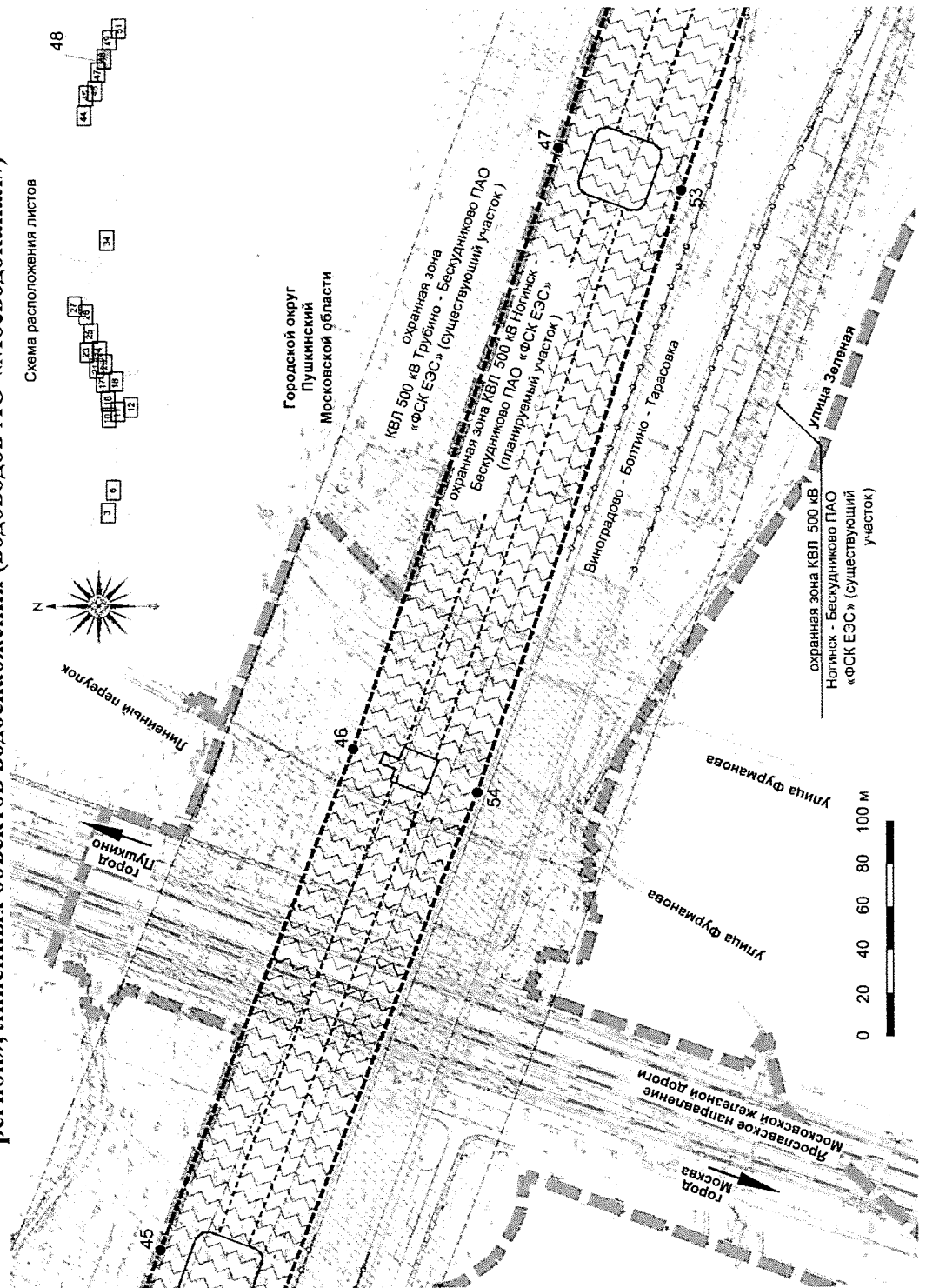


Проект планировки территории для размещения линейного объекта капитального строительства – автомобильной дороги Осташковское шоссе («Виноградово – Болтино – Тарасовка»)

Проект планировки территории

Чертеж границ зон планируемого размещения линейных объектов, подлежащих реконструкции в связи с изменением их местоположения (на первую очередь развития территории): линий электропередачи КВЛ 500 кВ Ногинск – Бескудниково ПАО «ФСК ЕЭС», КВЛ 500 кВ Трубино – Бескудниково ПАО «ФСК ЕЭС», КВЛ 500 кВ Белый Раст – Бескудниково ПАО «ФСК ЕЭС»,

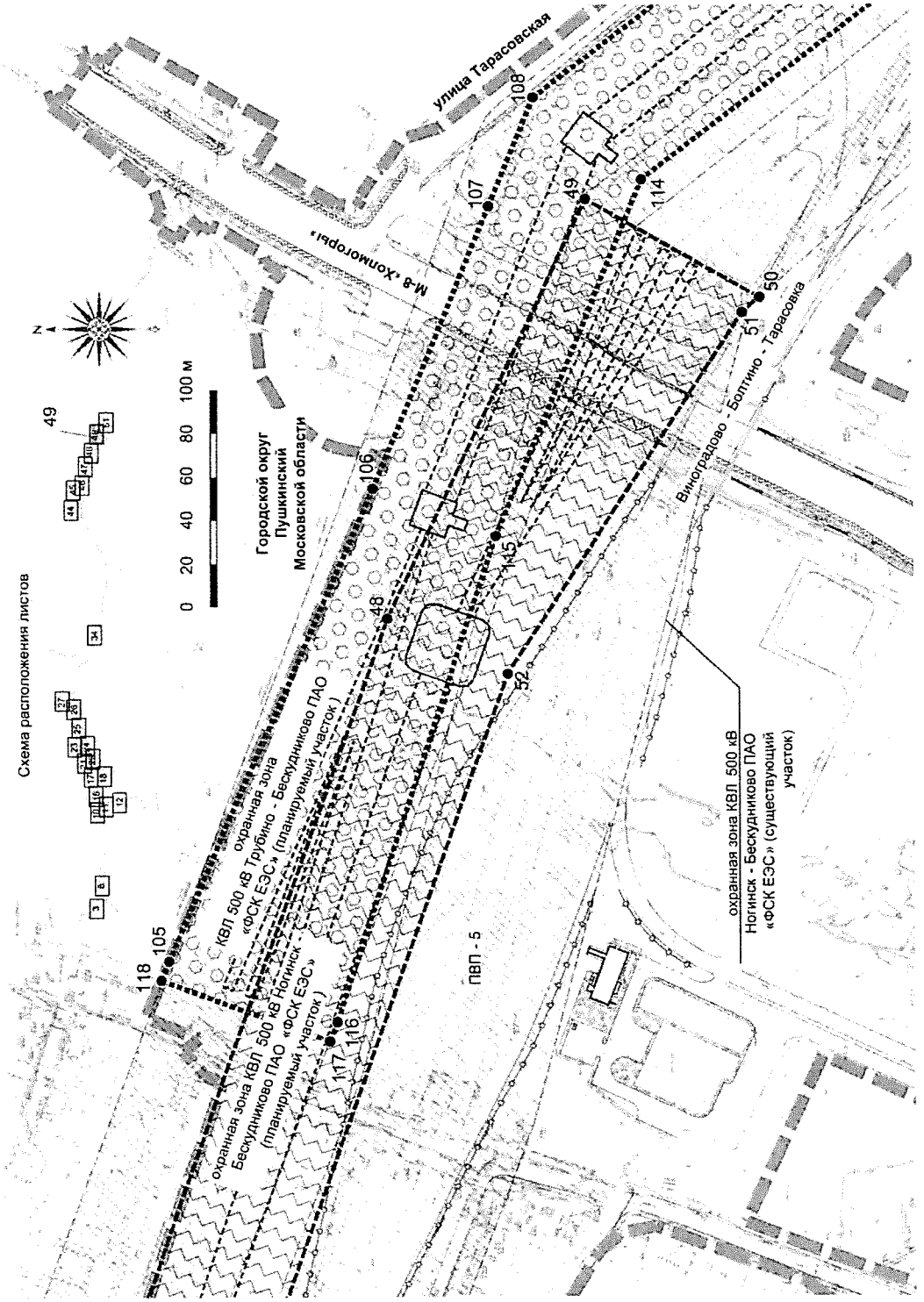
ВЛ 220 кВ «ТЭЦ-27 – Уча I цепь» ПАО «Россети Московский регион», ВЛ 220 кВ «ТЭЦ-27 – Уча II цепь» ПАО «Россети Московский регион», линейных объектов водоснабжения (водоводов АО «Мосводоканал»)



Проект планировки территории для размещения линейного объекта капитального строительства – автомобильной дороги Осташковское шоссе («Виноградово – Болтино – Тарасовка»)

Проект планировки территории

Чертеж границ зон планируемого размещения линейных объектов, подлежащих реконструкции в связи с изменением их местоположения (на первую очередь развития территории): линий электропередачи КВЛ 500 кВ Ногинск – Бескудниково ПАО «ФСК ЕЭС», КВЛ 500 кВ Трубино – Бескудниково ПАО «ФСК ЕЭС», КВЛ 500 кВ Белый Раст – Бескудниково ПАО «ФСК ЕЭС», ВЛ 220 кВ «ТЭЦ-27 – Уча II цепь» ПАО «Россети Московский регион», ВЛ 220 кВ «ТЭЦ-27 – Уча I цепь» ПАО «Россети Московский регион», линейных объектов водоснабжения (водоводов АО «Мосводоканал»)

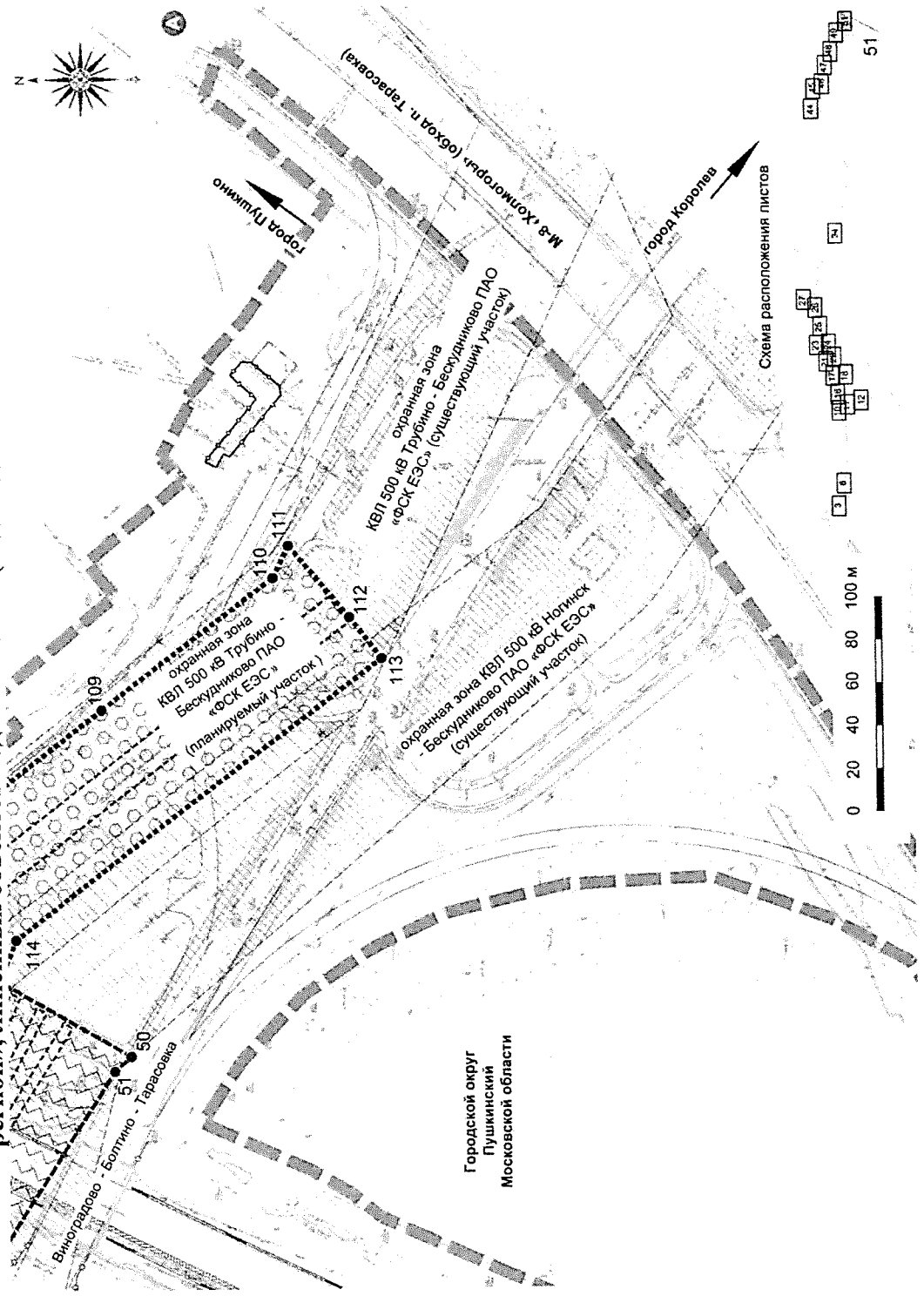


Проект планировки территории для размещения линейного объекта капитального строительства – автомобильной дороги Осташковское шоссе («Виноградово – Болтино – Тарасовка»)

Проект планировки территории

Чертеж границ зон планируемого размещения линейных объектов, подлежащих реконструкции в связи с изменением их местоположения (на первую очередь развития территории): линий электропередачи КВЛ 500 кВ Ногинск – Бескудниково ПАО «ФСК ЕЭС», КВЛ 500 кВ Трубино – Бескудниково ПАО «ФСК ЕЭС», КВЛ 500 кВ Белый Раст – Бескудниково ПАО «ФСК ЕЭС», ВЛ 220 кВ «ТЭЦ-27 – Уча II цепь» ПАО «Россети Московский регион», ВЛ 220 кВ «ТЭЦ-27 – Уча I цепь» ПАО «Россети Московский регион», линейных объектов водоснабжения (водоводов АО «Мосводоканал»)

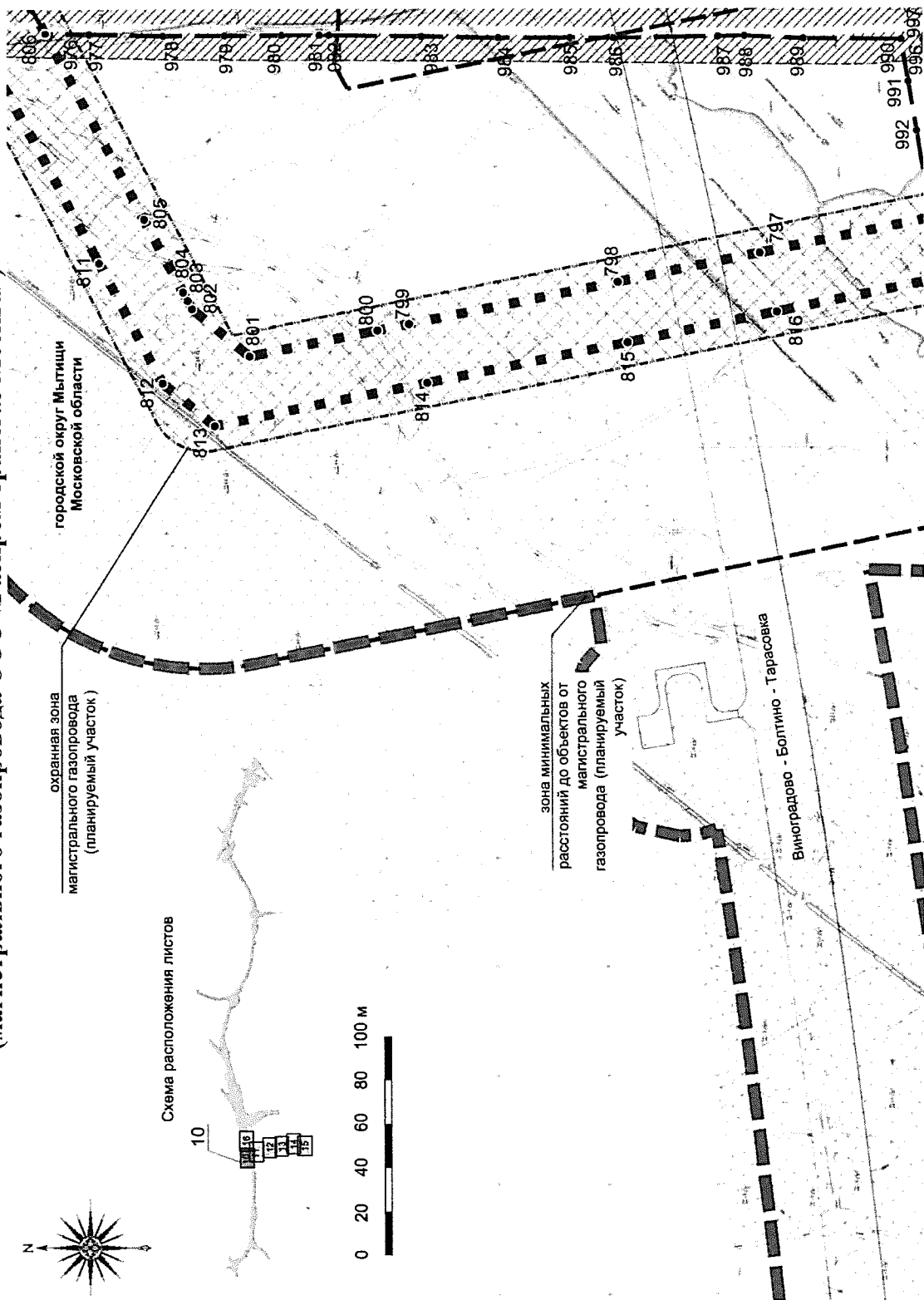
Городской округ
Пушкинский
Московской области



Проект планировки территории для размещения линейного объекта капитального строительства – автомобильной дороги Осташковское шоссе («Виноградово – Болтино – Тарасовка»)

Проект планировки территории

Чертеж границы зоны планируемого размещения линейного объекта, подлежащего реконструкции в связи с изменением его местоположения (на первую очередь развития территории): линейного объекта трубопроводного транспорта ООО «Газпром трансгаз Москва» (магистрального газопровода ООО «Газпром трансгаз Москва»)



Проект планировки территории для размещения линейного объекта капитального строительства – автомобильной дороги «Осташковское шоссе» (Виноградovo – Болтино – Тарасовка)

Проект планировки территории

Чертеж границы зоны планируемого размещения линейного объекта, подлежащего реконструкции в связи с изменением его местоположения (на первую очередь развития территории): линейного объекта трубопроводного транспорта (магистрального газопровода ООО «Газпром трансгаз Москва»)



Виноградovo - Болтино - Тарасовка

зона минимальных расстояний до объектов от магистрального газопровода (планируемый участок)

охранная зона магистрального газопровода (планируемый участок)

городской округ Мытищи Московской области

Схема расположения листов

11
12
13
14
15

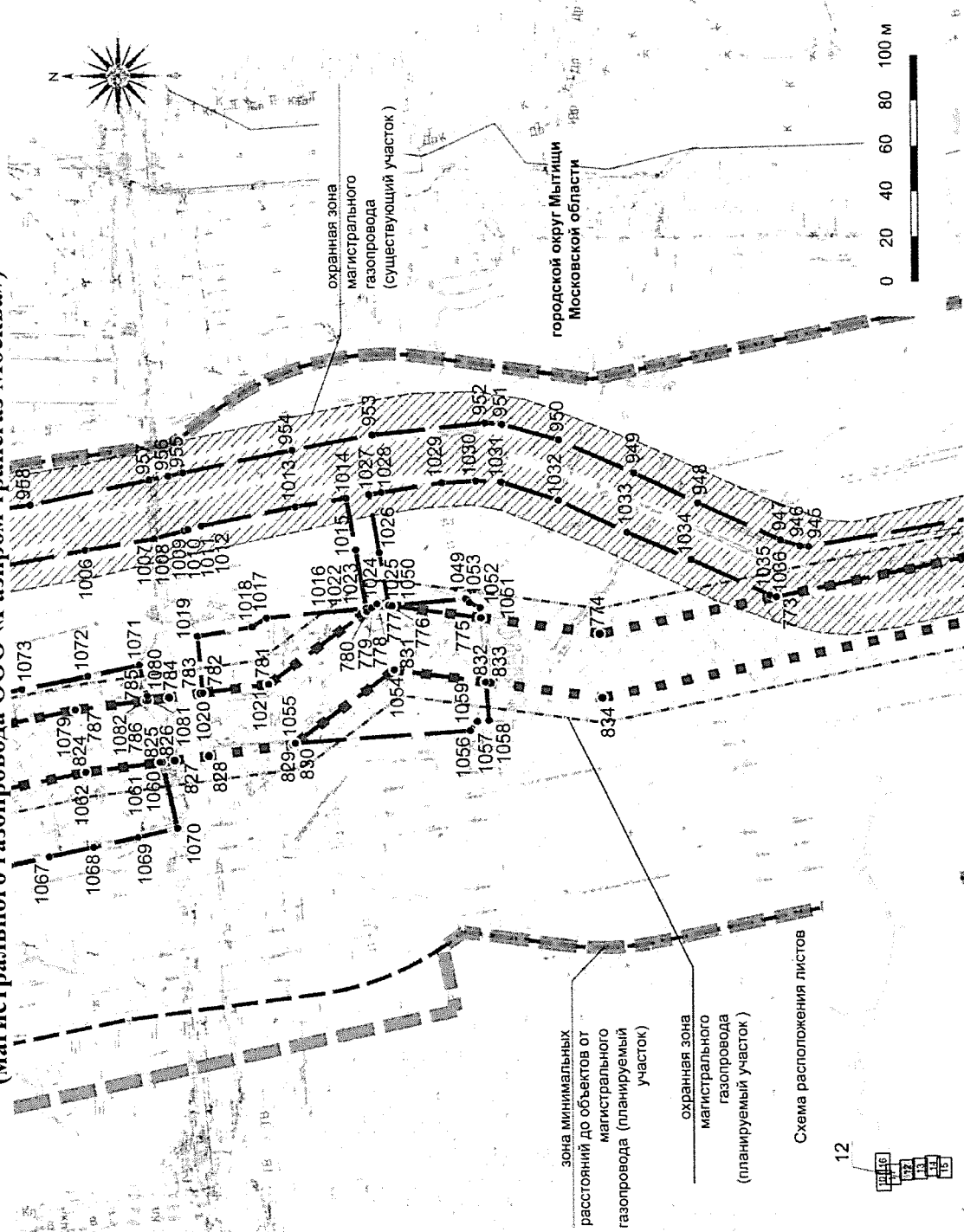


Проект планировки территории для размещения линейного объекта капитального строительства – автомобильной дороги Осташковское шоссе («Виноградovo – Болтино – Тарасовка»)

Проект планировки территории

Чертеж границы зоны планируемого размещения линейного объекта, подлежащего реконструкции в связи с изменением его местоположения (на первую очередь развития территории): линейного объекта трубопроводного транспорта

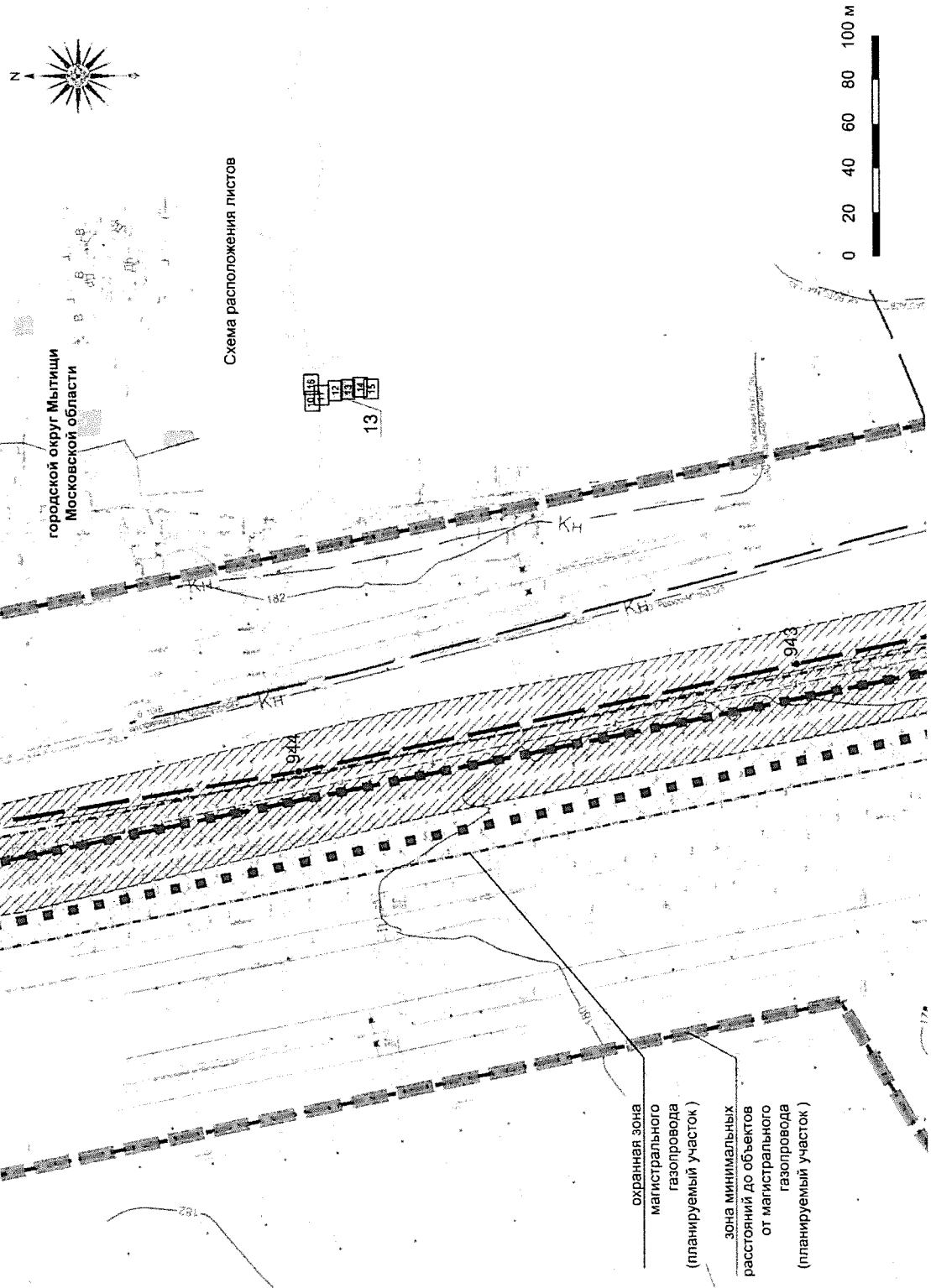
(магистрального газопровода ООО «Газпром трансгаз Москва»)



Проект планировки территории для размещения линейного объекта капитального строительства – автомобильной дороги Осташковское шоссе («Виноградово – Болтино – Тарасовка»)

Проект планировки территории

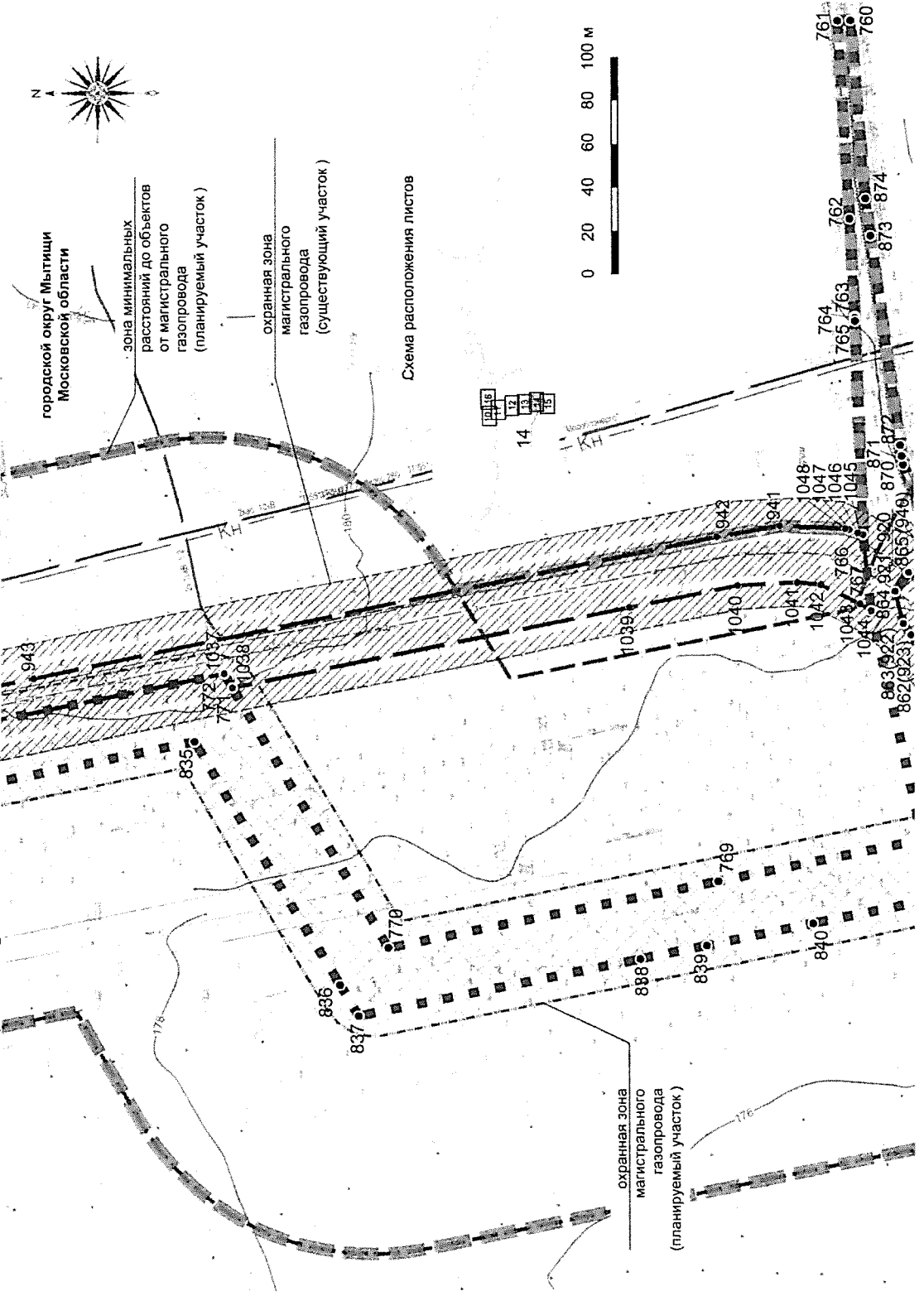
Чертеж границы зоны планируемого размещения линейного объекта, подлежащего реконструкции в связи с изменением его местоположения (на первую очередь развития территории): линейного объекта трубопроводного транспорта (магистрального газопровода ООО «Газпром трансгаз Москва»)



Проект планировки территории для размещения линейного объекта капитального строительства – автомобильной дороги Осташковское шоссе («Виноградово – Болтино – Тарасовка»)

Проект планировки территории

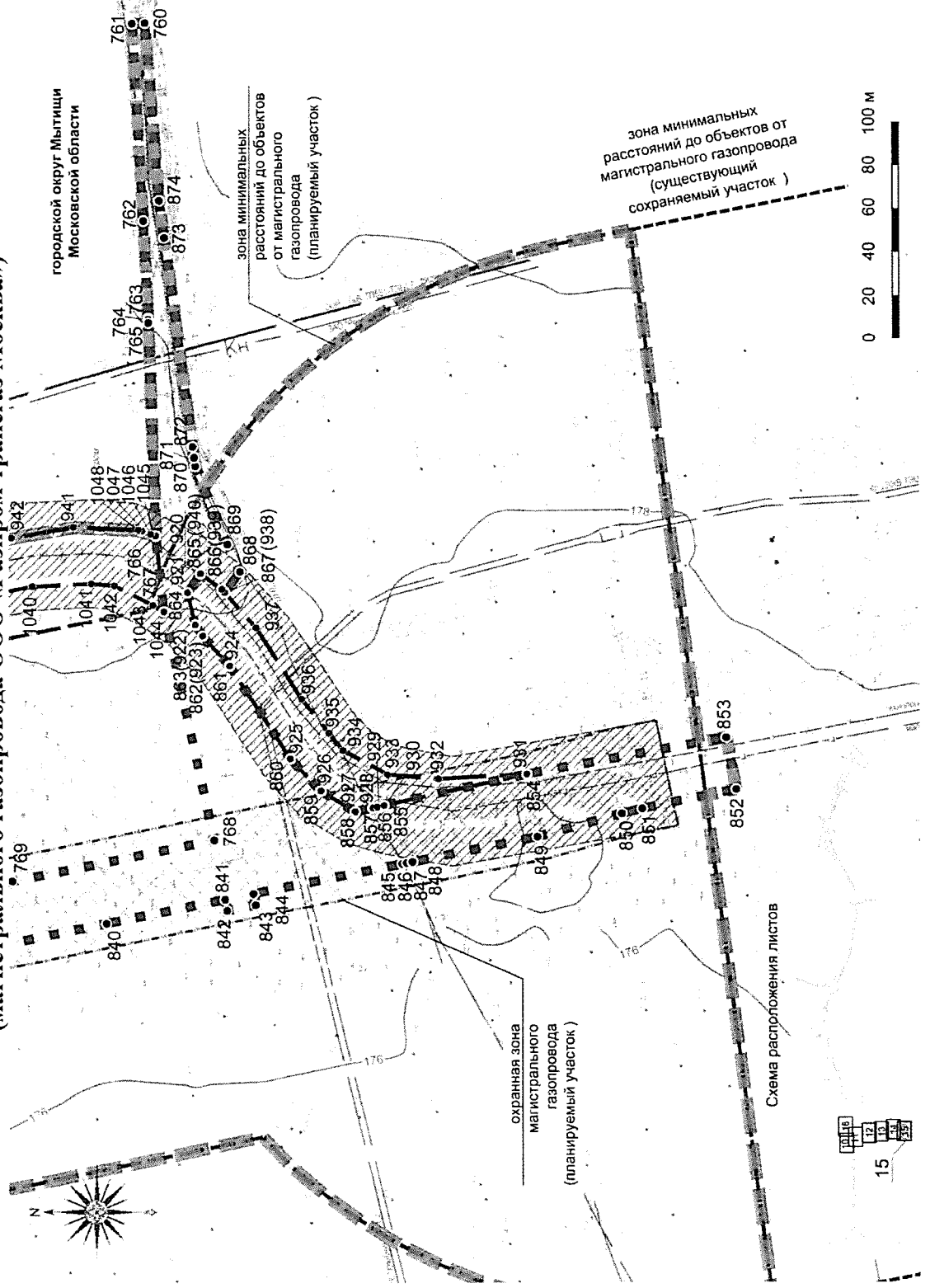
Чертеж границы зоны планируемого размещения линейного объекта, подлежащего реконструкции в связи с изменением его местоположения (на первую очередь развития территории): линейного объекта трубопроводного транспорта (магистрального газопровода ООО «Газпром трансгаз Москва»)



Проект планировки территории для размещения линейного объекта капитального строительства – автомобильной дороги Осташковское шоссе («Виноградово – Болтино – Тарасовка»)

Проект планировки территории

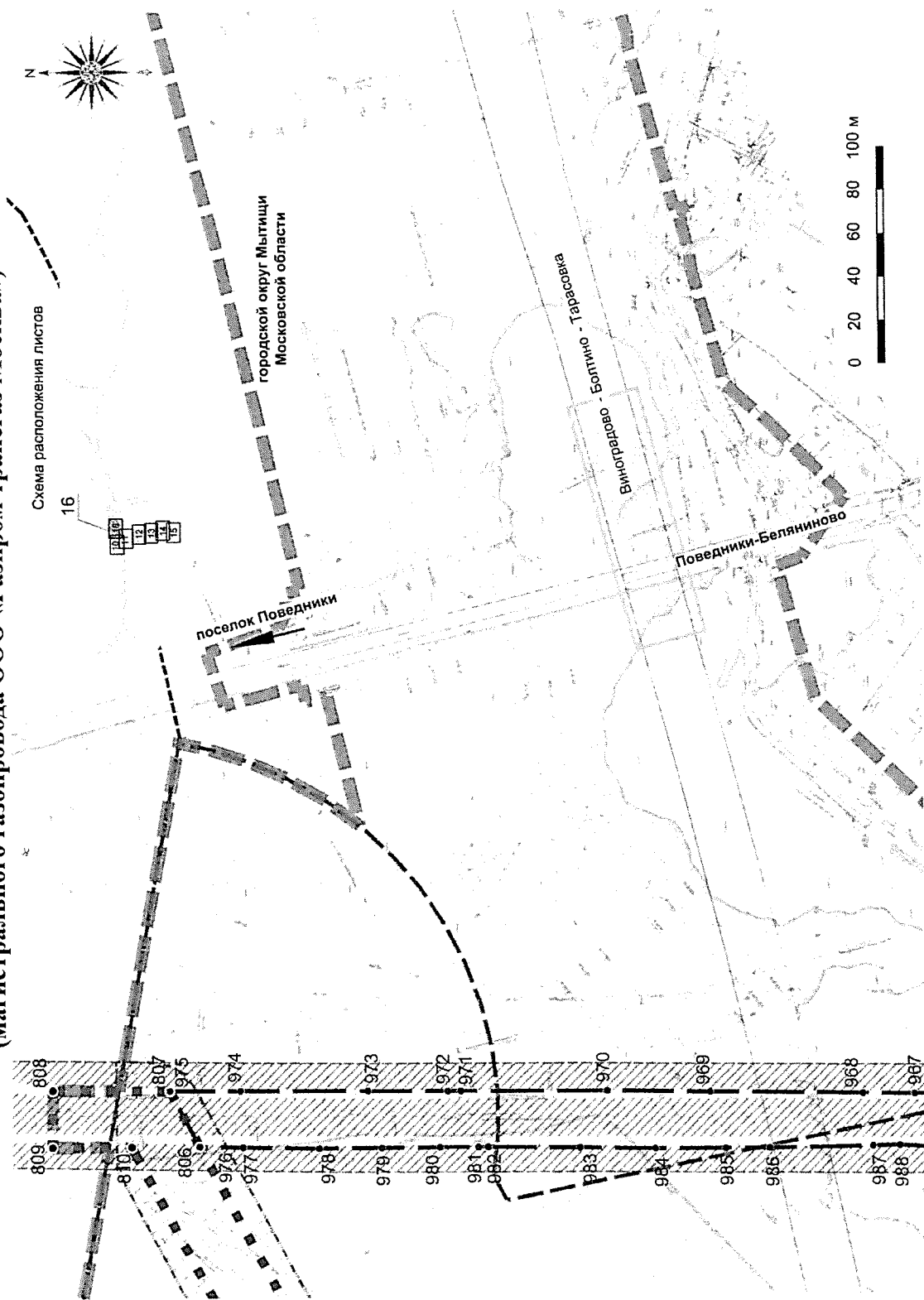
Чертеж границы зоны планируемого размещения линейного объекта, подлежащего реконструкции в связи с изменением его местоположения (на первую очередь развития территории): линейного объекта трубопроводного транспорта (магистрального газопровода ООО «Газпром трансгаз Москва»)



Проект планировки территории для размещения линейного объекта капитального строительства – автомобильной дороги Осташковское шоссе («Виноградovo – Болгино – Тарасовка»)

Проект планировки территории

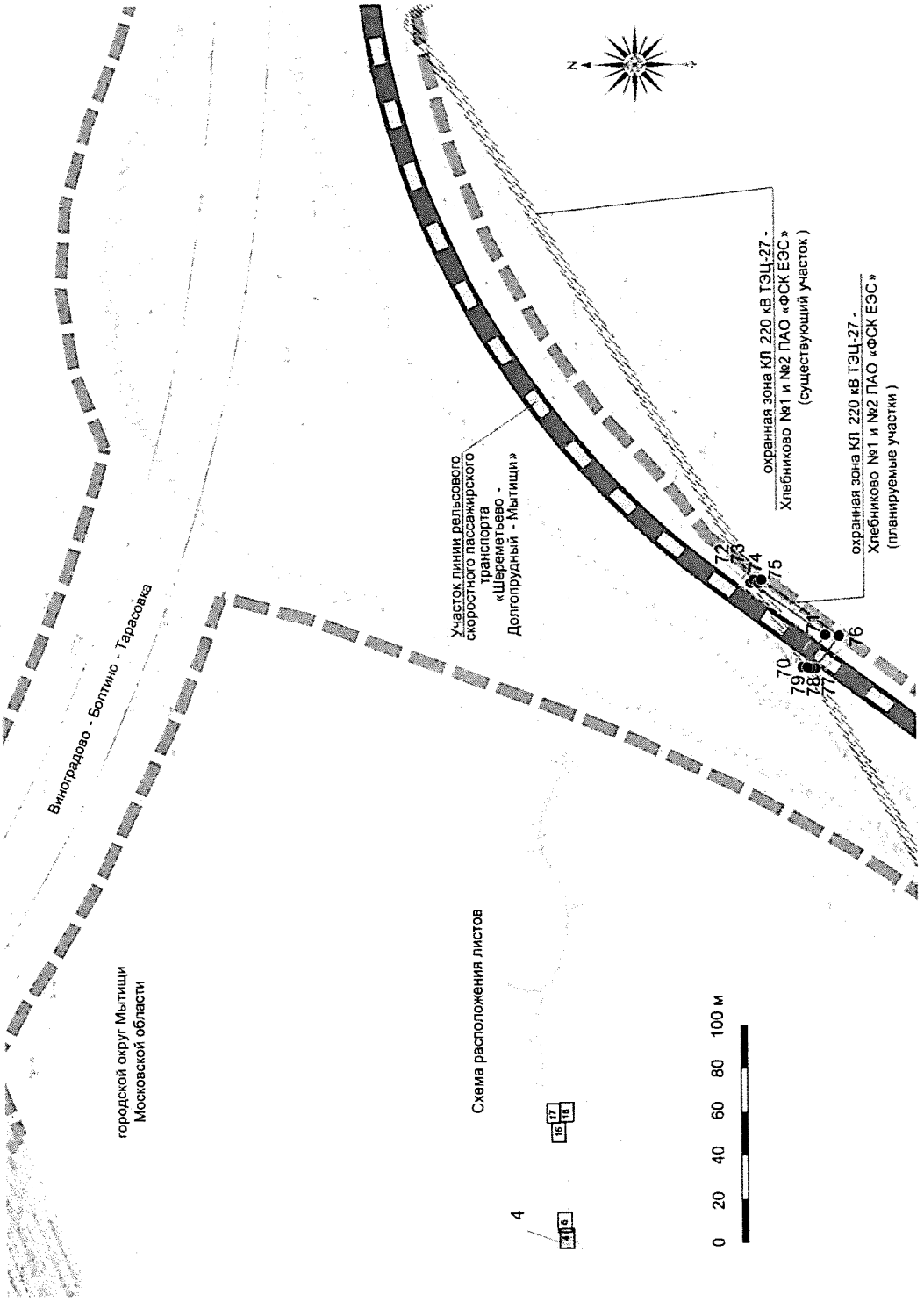
Чертеж границы зоны планируемого размещения линейного объекта, подлежащего реконструкции в связи с изменением его местоположения (на первую очередь развития территории): линейного объекта трубопроводного транспорта (магистрального газопровода ООО «Газпром трансгаз Москва»)



Проект планировки территории для размещения линейного объекта капитального строительства – автомобильной дороги Осташковское шоссе («Виноградово – Болтино – Тарасовка»)

Проект планировки территории

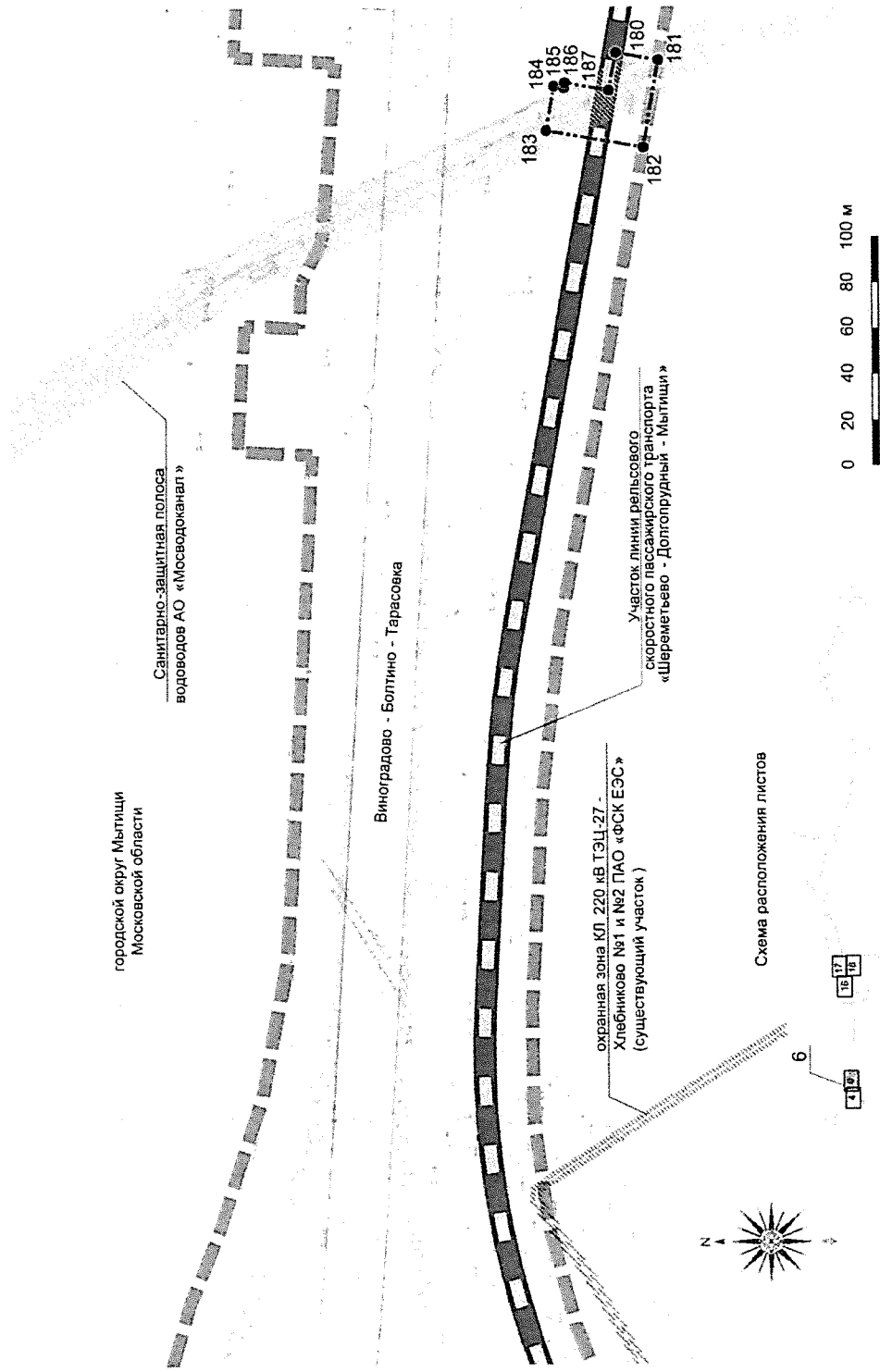
Чертеж границ зон планируемого размещения линейных объектов, подлежащих реконструкции в связи с изменением их местоположения (на вторую очередь развития территории): линий электропередачи КВЛ 500 кВ Ногинск – Бескудниково ПАО «ФСК ЕЭС», КЛ 220 кВ ТЭЦ-27 – Хлебниково № 1 и № 2 ПАО «ФСК ЕЭС», ВЛ 220 кВ «ТЭЦ-27 – Уча I цепь» ПАО «Россети Московский регион», линейных объектов водоснабжения (водоводов АО «Мосводоканал»)



Проект планировки территории для размещения линейного объекта капитального строительства – автомобильной дороги Осташковское шоссе («Виноградово – Болтино – Тарасовка»)

Проект планировки территории

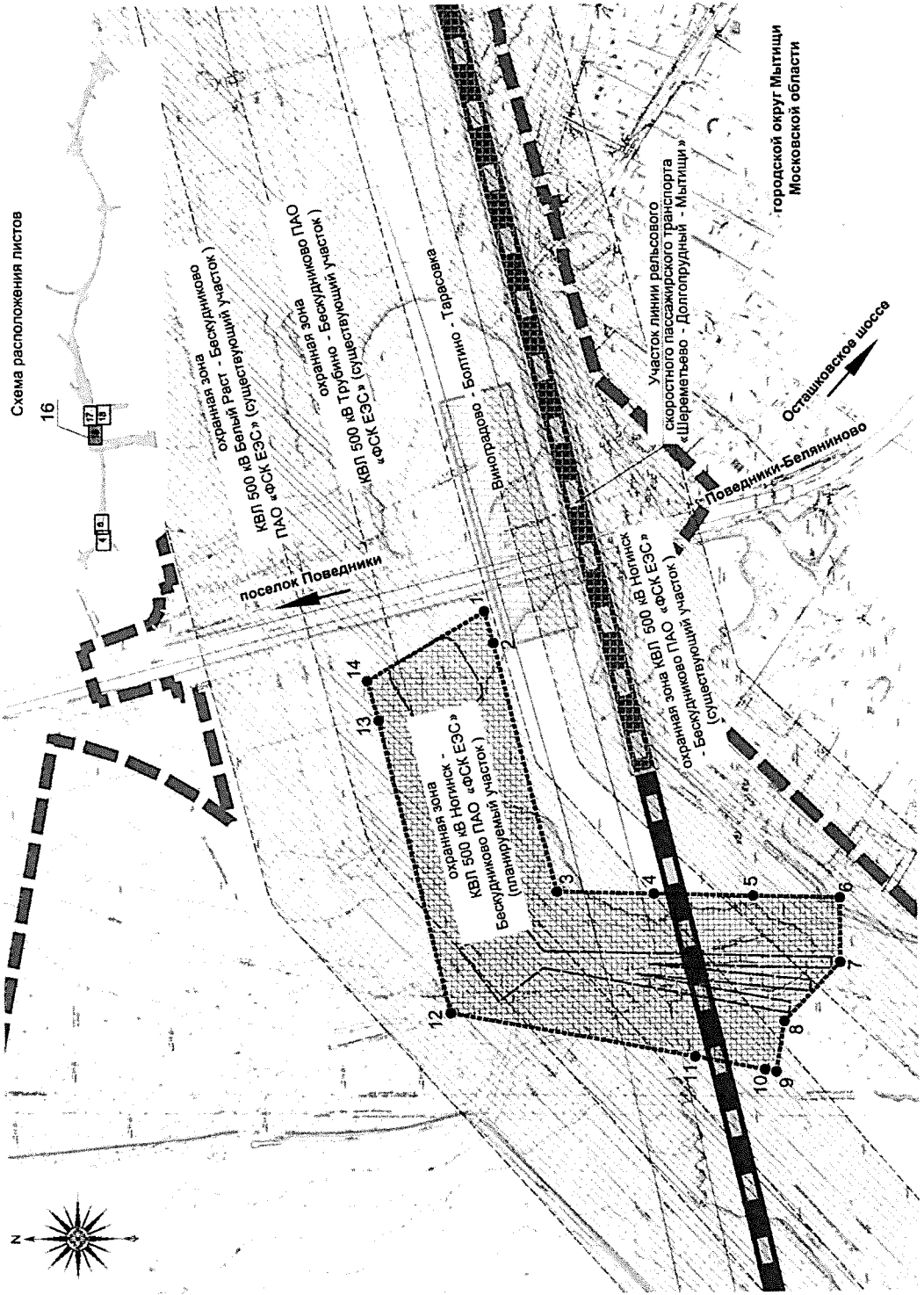
Чертеж границ зон планируемого размещения линейных объектов, подлежащих реконструкции в связи с изменением их местоположения (на вторую очередь развития территории): линий электропередачи КВЛ 500 кВ Ногинск – Бескудниково ПАО «ФСК ЕЭС», КЛ 220 кВ ТЭЦ-27 – Хлебниково № 1 и № 2 ПАО «ФСК ЕЭС», ВЛ 220 кВ «ТЭЦ-27 – Уча I цепь» ПАО «Россети Московский регион», линейных объектов водоснабжения (водоводов АО «Мосводоканал»)



Проект планировки территории для размещения линейного объекта капитального строительства – автомобильной дороги Осташиковское шоссе («Виноградово – Болдино – Тарасовка»)

Проект планировки территории

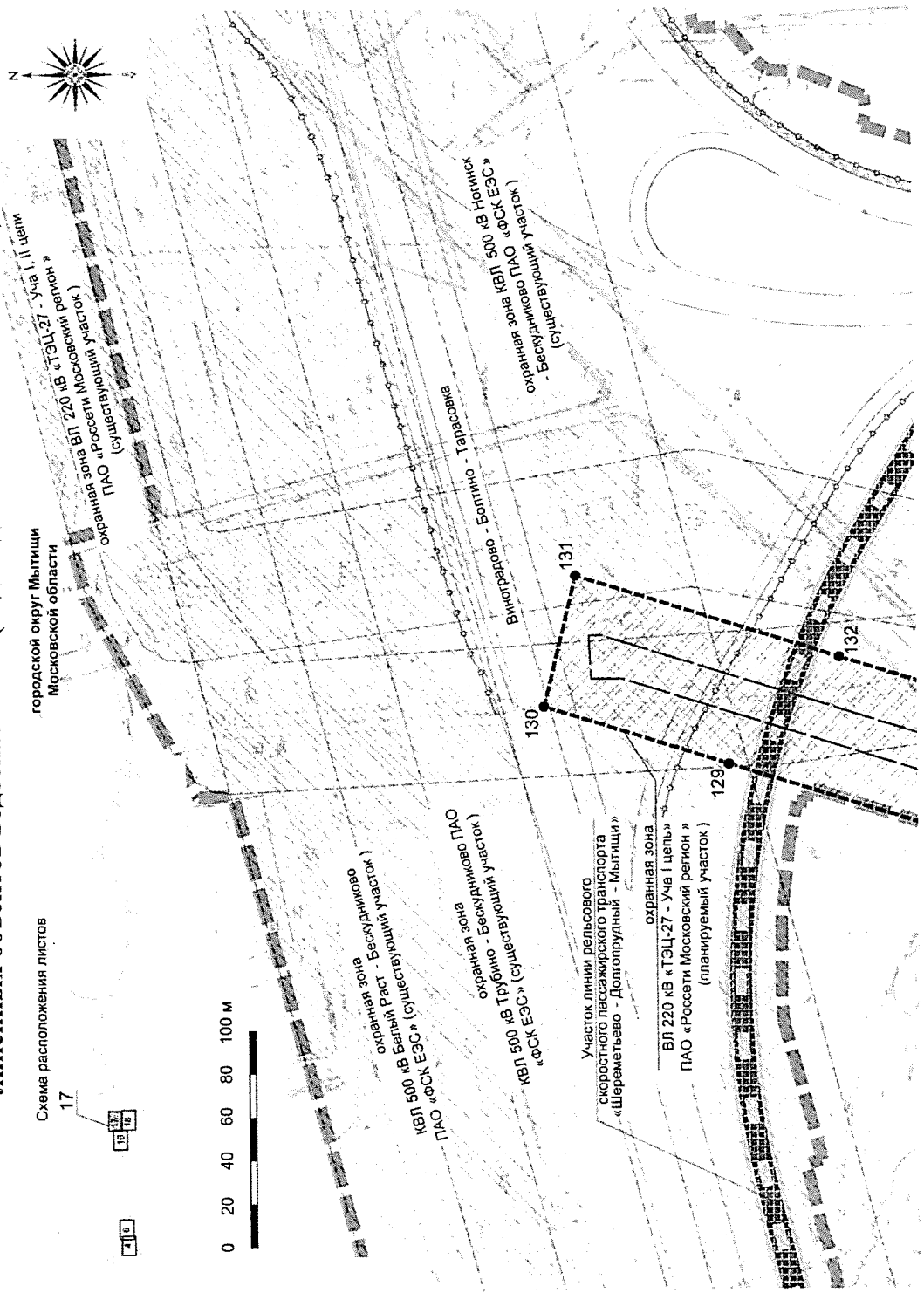
Чертеж границ зон планируемого размещения линейных объектов, подлежащих реконструкции в связи с изменением их местоположения (на вторую очередь развития территории): линий электропередачи КВЛ 500 кВ Ногинск – Бескудниково ПАО «ФСК ЕЭС», КЛ 220 кВ ТЭЦ-27 – Хлебниково № 1 и № 2 ПАО «ФСК ЕЭС», ВЛ 220 кВ «ТЭЦ-27 – Уча I цепь» ПАО «Россети Московский регион», линейных объектов водоснабжения (водоводов АО «Мосводоканал»)



Проект планировки территории для размещения линейного объекта капитального строительства – автомобильной дороги Осташковское шоссе («Виноградово – Болтино – Тарасовка»)

Проект планировки территории

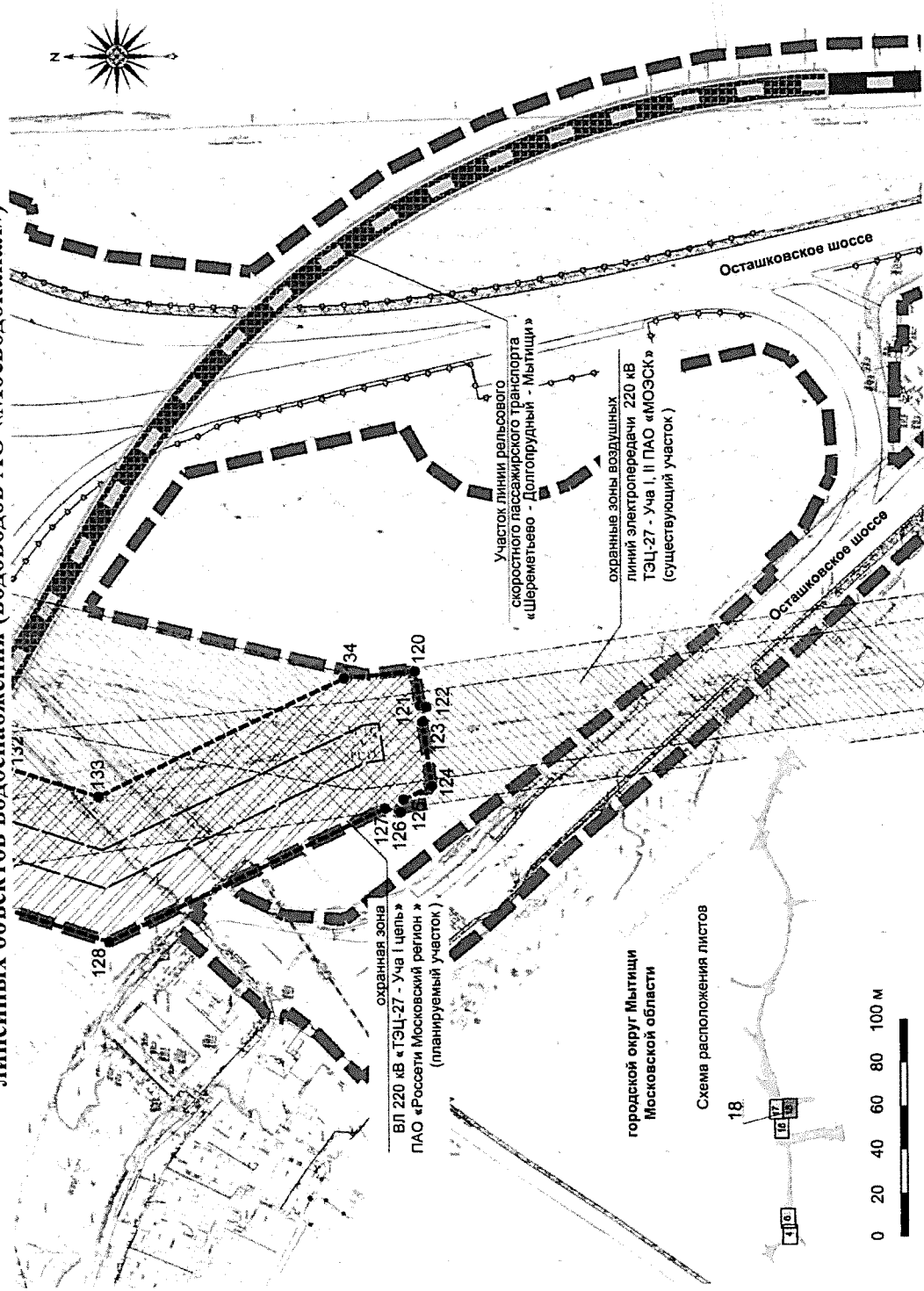
Чертеж границ зон планируемого размещения линейных объектов, подлежащих реконструкции в связи с изменением их местоположения (на вторую очередь развития территории): линии электропередачи КВЛ 500 кВ Ногинск – Бескудниково ПАО «ФСК ЕЭС», КЛ 220 кВ ТЭЦ-27 – Хлебниково № 1 и № 2 ПАО «ФСК ЕЭС», ВЛ 220 кВ «ТЭЦ-27 – Уча I цепь» ПАО «Россети Московский регион», линейных объектов водоснабжения (водоводов АО «Мосводоканал»)



Проект планировки территории для размещения линейного объекта капитального строительства – автомобильной дороги Осташковское шоссе («Виноградово – Болгино – Тарасовка»)

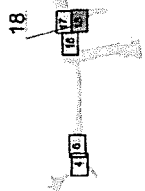
Проект планировки территории

Чертеж границ зон планируемого размещения линейных объектов, подлежащих реконструкции в связи с изменением их местоположения (на вторую очередь развития территории): линий электропередачи КВЛ 500 кВ Ногинск – Бескудниково ПАО «ФСК ЕЭС», КЛ 220 кВ ТЭЦ-27 – Хлебниково № 1 и № 2 ПАО «ФСК ЕЭС», ВЛ 220 кВ «ТЭЦ-27 – Уча I цепь» ПАО «Россети Московский регион», линейных объектов водоснабжения (водоводов АО «Мосводоканал»)



городской округ Мытищи
Московской области

Схема расположения листов



2. Проект межевания территории

Раздел 1. Текстовая часть

1.1. Текстовая часть на первую очередь развития территории¹

Проектом межевания территории для размещения объекта капитального строительства – автомобильной дороги Осташковское шоссе (Виноградово – Болтино – Тарасовка) определено местоположение границ образуемых и изменяемых земельных участков.

Перечень и сведения о площади образуемых земельных участков, предназначенных для строительства линейного объекта капитального строительства – автомобильной дороги «Виноградово – Болтино – Тарасовка», в том числе возможные способы их образования, а также перечень и сведения о площади образуемых земельных участков, предназначенных для размещения линейного объекта, которые будут отнесены к территориям общего пользования или имуществу общего пользования, в том числе в отношении которых предполагается резервирование и (или) изъятие для государственных или муниципальных нужд, приведены в таблице 1 «Образуемые земельные участки (первая очередь развития территории)».

Перечень и сведения о площади образуемых земельных участков, предназначенных для размещения линейных объектов, подлежащих реконструкции в связи с изменением их местоположения, в том числе возможные способы их образования, приведены в таблице 1 «Образуемые земельные участки (первая очередь развития территории)».

Сведения о целевом назначении лесов, а также местоположении образуемого земельного участка в соответствии с данными Комитета лесного хозяйства Московской области приведены в таблице 1 «Образуемые земельные участки (первая очередь развития территории)».

Перечень и сведения о виде разрешенного использования лесного участка, количественных и качественных характеристиках лесного участка приведены в соответствии с выписками из государственного лесного реестра о лесных кварталах и о лесотаксационных выделах, предполагаемых к переводу из состава земель лесного фонда в земли с категорией «Земли промышленности, энергетики, транспорта, связи, радиовещания, телевидения, информатики, земли для обеспечения космической деятельности, земли обороны, безопасности и земли иного специального назначения» содержатся в таблице 2.1 «Характеристика земель лесного фонда по данным Комитета лесного хозяйства Московской области (Дмитровское лесничество, Хлебниковское участковое лесничество, кварталы 21, 28, 29, 40, 52, 53, 64, 65, 66, 67, Дмитровское лесничество, Пироговское участковое лесничество, кварталы 2, 3, 4, 6, 7, 8, 10, 11, 12, 13, 21, 22, 23, 34, 35, 62, Дмитровское лесничество, Дмитровское сельское участковое лесничество, квартал 14), предполагаемых к переводу из состава земель лесного фонда в земли с категорией «Земли промышленности, энергетики, транспорта, связи, радиовещания, телевидения, информатики, земли для обеспечения космической деятельности, земли обороны, безопасности и земли иного специального назначения». (первая очередь развития территории)».

Перечень и сведения о виде разрешенного использования лесного участка, количественных и качественных характеристиках лесного участка приведены в соответствии с выписками из государственного лесного реестра о лесных кварталах и о лесотаксационных выделах, предполагаемых к переводу из состава земель лесного фонда в земли с категорией «Земли населенных пунктов» содержатся в таблице 2.2 «Характеристика земель лесного фонда по данным Комитета лесного хозяйства Московской области (Дмитровское лесничество, Хлебниковское участковое лесничество, квартал 39, Московское учебно – опытное лесничество, Щелковское сельское участковое лесничество, квартал 29), предполагаемых к переводу из состава земель лесного фонда в земли с категорией «Земли населенных пунктов». (первая очередь развития территории)».

Границы образуемых земельных участков, условные номера образуемых земельных

¹ Первая очередь развития территории – строительство автомобильной дороги Осташковское шоссе («Виноградово – Болтино – Тарасовка»).

участков и номера поворотных точек их границ отображены на графическом материале «Чертеж межевания территории (первая очередь развития территории)».

Координаты поворотных точек границ образуемых земельных участков (первая очередь развития территории) приведены в каталоге координат поворотных точек границ образуемых земельных участков в системе координат МСК-50. (Таблица 3).

Площади в границах публичных сервитутов, подлежащих установлению (первая очередь развития территории), представлены в таблице 4.

Перечень и сведения о виде разрешенного использования лесного участка, количественных и качественных характеристиках лесного участка приведены в соответствии с выписками из государственного лесного реестра о лесных кварталах и о лесотаксационных выделах, предполагаемых к установлению на них публичных сервитутов и не предполагаемых к переводу из состава земель лесного фонда в земли с категорией «Земли промышленности, энергетики, транспорта, связи, радиовещания, телевидения, информатики, земли для обеспечения космической деятельности, земли обороны, безопасности и земли иного специального назначения» содержатся в таблице 5 «Характеристика земель лесного фонда по данным Комитета лесного хозяйства Московской области (Дмитровское лесничество, Хлебниковское участковое лесничество, кварталы 29, 39; Дмитровское лесничество, Пироговское участковое лесничество, кварталы 2, 13, 62) предполагаемых к установлению на них публичных сервитутов и не подлежащих переводу из состава земель лесного фонда в земли с категорией «Земли промышленности, энергетики, транспорта, связи, радиовещания, телевидения, информатики, земли для обеспечения космической деятельности, земли обороны, безопасности и земли иного специального назначения» (первая очередь развития территории)».

Координаты поворотных точек границ публичных сервитутов, подлежащих установлению (первая очередь развития территории) приведены в каталоге координат поворотных точек границ публичных сервитутов, подлежащих установлению (первая очередь развития территории) в системе координат МСК-50. (таблица 6).

Границы публичных сервитутов, подлежащих установлению (первая очередь развития территории), отображены на графическом материале «Чертеж межевания территории (первая очередь развития территории)».

Площади в границах публичных сервитутов, подлежащих установлению в зоне планируемого размещения линейных объектов, подлежащих реконструкции в связи с изменением их местоположения – линейных объектов ПАО «Россети Московский регион» ПАО «ФСК ЕЭС», ООО «Газпром трансгаз Москва», АО «Мосводоканал» (первая очередь развития территории) представлены в таблице 7.

Перечень и сведения о виде разрешенного использования лесного участка, количественных и качественных характеристиках лесного участка приведены в соответствии с выписками из государственного лесного реестра о лесных кварталах и о лесотаксационных выделах, предполагаемых к установлению на них публичных сервитутов в границах зон линейных объектов инженерной инфраструктуры федерального значения, подлежащих реконструкции в связи с изменением их местоположения и не предполагаемых к переводу из состава земель лесного фонда в земли с категорией «Земли промышленности, энергетики, транспорта, связи, радиовещания, телевидения, информатики, земли для обеспечения космической деятельности, земли обороны, безопасности и земли иного специального назначения» содержатся в таблице 8 «Характеристика земель лесного фонда по данным Комитета лесного хозяйства Московской области (Дмитровское лесничество, Хлебниковское участковое лесничество, кварталы 28, 29, 39, 52, 82, Дмитровское лесничество, Дмитровское сельское участковое лесничество, квартал 14, Дмитровское лесничество, Пироговское участковое лесничество, кварталы 13, 62), предполагаемых к установлению на них публичных сервитутов в границах зон линейных объектов инженерной инфраструктуры федерального значения, подлежащих реконструкции в связи с изменением их местоположения, и не подлежащих переводу из состава земель лесного фонда в земли с категорией «Земли промышленности, энергетики, транспорта, связи, радиовещания, телевидения, информатики, земли для обеспечения космической деятельности, земли обороны,

безопасности и земли иного специального назначения» (первая очередь развития территории)).

Координаты поворотных точек границ публичных сервитутов, подлежащих установлению в зоне планируемого размещения линейных объектов, подлежащих реконструкции в связи с изменением их местоположения – линейных объектов ПАО «Россети Московский регион», ПАО «ФСК ЕЭС», ООО «Газпром трансгаз Москва», АО «Мосводоканал» (первая очередь развития территории) приведены в каталоге координат поворотных точек границ публичных сервитутов, подлежащих установлению в зоне планируемого размещения линейных объектов, подлежащих реконструкции в связи с изменением их местоположения – линейных ПАО «Россети Московский регион», ПАО «ФСК ЕЭС», ООО «Газпром трансгаз Москва», АО «Мосводоканал» (первая очередь развития территории) в системе координат МСК-50 (таблица 9).

Границы публичных сервитутов, подлежащих установлению (первая очередь развития территории), отображены на графическом материале «Чертеж межевания территории в границах зон планируемого размещения линейных объектов, подлежащих реконструкции в связи с изменением их местоположения – линейных объектов ПАО «Россети Московский регион», ПАО «ФСК ЕЭС», ООО «Газпром трансгаз Москва», АО «Мосводоканал» (первая очередь развития территории).

1.2. Текстовая часть на вторую очередь развития территории²

Перечень и сведения о площади образуемых земельных участков, предназначенных для строительства линейного объекта капитального строительства – автомобильной дороги «Виноградово – Болтино – Тарасовка» (второго выхода на автомобильную дорогу А-104 Москва – Дмитров – Дубна, линии рельсового скоростного пассажирского транспорта «Шереметьево – Долгопрудный – Мытищи» в том числе возможные способы их образования, а также перечень и сведения о площади образуемых земельных участков, предназначенных для размещения линейного объекта, которые будут отнесены к территориям общего пользования или имуществу общего пользования, в том числе в отношении которых предполагается резервирование и (или) изъятие для государственных или муниципальных нужд, приведены в таблице 10 «Образуемые земельные участки (вторая очередь развития территории)».

Перечень и сведения о площади образуемых земельных участков, предназначенных для размещения линейных объектов, подлежащих реконструкции в связи с изменением их местоположения, в том числе возможные способы их образования, приведены в таблице 10 «Образуемые земельные участки (вторая очередь развития территории)».

Сведения о целевом назначении лесов, а также местоположении образуемого земельного участка в соответствии с данными Комитета лесного хозяйства Московской области приведены в таблице 10 «Образуемые земельные участки (вторая очередь развития территории)».

Перечень и сведения о виде разрешенного использования лесного участка, количественных и качественных характеристиках лесного участка приведены в соответствии с выписками из государственного лесного реестра о лесных кварталах и о лесотаксационных выделах, предполагаемых к переводу из состава земель лесного фонда в земли с категорией «Земли промышленности, энергетики, транспорта, связи, радиовещания, телевидения, информатики, земли для обеспечения космической деятельности, земли обороны, безопасности и земли иного специального назначения» содержатся в таблице 11 «Характеристика земель лесного фонда по данным Комитета лесного хозяйства Московской области (Дмитровское лесничество, Хлебниковское участковое лесничество, кварталы 39, 40, 50, 51, 52, 53, 64, 65, 66), предполагаемых к переводу из состава земель лесного фонда в земли с категорией «Земли промышленности, энергетики, транспорта, связи, радиовещания, телевидения, информатики, земли для обеспечения космической деятельности, земли обороны, безопасности и земли иного специального назначения». (вторая очередь развития территории)».

Границы образуемых земельных участков, условные номера образуемых земельных участков и номера поворотных точек их границ отображены на графическом материале «Чертеж

² Вторая очередь развития территории – строительство линии рельсового скоростного пассажирского транспорта «Шереметьево – Долгопрудный – Мытищи».

межевания территории (вторая очередь развития территории)».

Координаты поворотных точек границ образуемых земельных участков (вторая очередь развития территории) приведены в каталоге координат поворотных точек границ образуемых земельных участков в системе координат МСК-50. (таблица 12).

Площади в границах публичных сервитутов, подлежащих установлению (вторая очередь развития территории), представлены в таблице 13.

Координаты поворотных точек границ публичных сервитутов, подлежащих установлению (вторая очередь развития территории) приведены в каталоге координат поворотных точек границ публичных сервитутов, подлежащих установлению (вторая очередь развития территории) в системе координат МСК-50. (таблица 14).

Границы публичных сервитутов, подлежащих установлению (вторая очередь развития территории), отображены на графическом материале «Чертеж межевания территории (вторая очередь развития территории)».

Площади в границах публичных сервитутов, подлежащих установлению в зоне планируемого размещения линейных объектов, подлежащих реконструкции в связи с изменением их местоположения – линейных объектов ПАО «Россети Московский регион» ПАО «ФСК ЕЭС», АО «Мосводоканал» (вторая очередь развития территории) представлены в таблице 15.

Перечень и сведения о виде разрешенного использования лесного участка, количественных и качественных характеристиках лесного участка приведены в соответствии с выписками из государственного лесного реестра о лесных кварталах и о лесотаксационных выделах, предполагаемых к установлению на них публичных сервитутов в границах зон линейных объектов инженерной инфраструктуры федерального значения, подлежащих реконструкции в связи с изменением их местоположения и не предполагаемых к переводу из состава земель лесного фонда в земли с категорией «Земли промышленности, энергетики, транспорта, связи, радиовещания, телевидения, информатики, земли для обеспечения космической деятельности, земли обороны, безопасности и земли иного специального назначения» (вторая очередь развития территории)» (таблица 16 «Характеристика земель лесного фонда по данным Комитета лесного хозяйства Московской области (Дмитровское лесничество, Хлебниковское участковое лесничество, кварталы 51, 52, 53), предполагаемых к установлению на них публичных сервитутов в границах зон линейных объектов инженерной инфраструктуры федерального значения, подлежащих реконструкции в связи с изменением их местоположения, и не подлежащих переводу из состава земель лесного фонда в земли с категорией «Земли промышленности, энергетики, транспорта, связи, радиовещания, телевидения, информатики, земли для обеспечения космической деятельности, земли обороны, безопасности и земли иного специального назначения» (вторая очередь развития территории)».

Координаты поворотных точек границ публичных сервитутов, подлежащих установлению в зоне планируемого размещения линейных объектов, подлежащих реконструкции в связи с изменением их местоположения – линейных объектов ПАО «Россети Московский регион», ПАО «ФСК ЕЭС», АО «Мосводоканал» (вторая очередь развития территории) приведены в каталоге координат поворотных точек границ публичных сервитутов, подлежащих установлению в зоне планируемого размещения линейных объектов, подлежащих реконструкции в связи с изменением их местоположения – линейных объектов ПАО «Россети Московский регион», ПАО «ФСК ЕЭС», АО «Мосводоканал» (вторая очередь развития территории) в системе координат МСК-50 (таблица 17).

Границы публичных сервитутов, подлежащих установлению (вторая очередь развития территории), отображены на графическом материале «Чертеж межевания территории в границах зон планируемого размещения линейных объектов, подлежащих реконструкции в связи с изменением их местоположения – линейных объектов ПАО «Россети Московский регион», ПАО «ФСК ЕЭС», АО «Мосводоканал» (вторая очередь развития территории).

Образуемые земельные участки (первая очередь развития территории)

1	2	3	4	5	6	7	8	9	10	11	12
Порядковый номер земельного участка	Кадастровый номер земельного участка	Площадь исходного земельного участка, кв. м	Категория использования исходного земельного участка	Вид разрешенного использования земельного участка	Условный номер образуемого земельного участка	Планируемая категория использования земельных участков	Планируемый вид использования земельных участков (код)	Площадь испрашиваемого земельного участка, кв. м	Способ образования	Целевое назначение лесов	Примечание
Образуемые земельные участки в зоне планируемого размещения линейного объекта капитального строительства – автомобильной дороги «Виноградovo – Болгино – Тарасовка»											
1	50:12:0000000:57837	11379	Земли промышленности, энергетики, транспорта, связи, радиовещания, телевидения, информатики, земли для обеспечения космической деятельности, земли обороны, безопасности и земли иного специального назначения	Транспорт	50:12:0000000:57837:ЗУ1	Земли промышленности, энергетики, транспорта, связи, радиовещания, телевидения, информатики, земли для обеспечения космической деятельности, земли обороны, безопасности и земли иного специального назначения	Транспорт (7.0)	9078	Путем раздела земельного участка	-	-
2	50:12:0000000:57869	30999	Земли промышленности, энергетики, транспорта, связи, радиовещания, телевидения, информатики, земли для обеспечения космической деятельности, земли обороны, безопасности и земли иного специального назначения	Транспорт	50:12:0000000:57869:ЗУ1	Земли промышленности, энергетики, транспорта, связи, радиовещания, телевидения, информатики, земли для обеспечения космической деятельности, земли обороны, безопасности и земли иного специального назначения	Транспорт (7.0)	30915	Путем раздела земельного участка	-	-

1													
4	50:12:0080301: 136	97	Земли промышленности, энергетики, транспорта, связи, радиовещания, телевидения, информатики, земли для обеспечения космической деятельности, земли обороны, безопасности и земли иного специального назначения	для строительства, реконструкции и эксплуатации линейных объектов	50:12:0080301: 136:ЗУ1	Земли промышленности, энергетики, транспорта, связи, радиовещания, телевидения, информатики, земли для обеспечения космической деятельности, земли обороны, безопасности и земли иного специального назначения	Транспорт (7.0)	25	Путем земельного участка	-	12	-	
5	50:12:0080301: 128	61	Земли промышленности, энергетики, транспорта, связи, радиовещания, телевидения, информатики, земли для обеспечения космической деятельности, земли обороны, безопасности и земли иного специального назначения	Автомобильный транспорт	50:12:0080301: 128:ЗУ1	Земли промышленности, энергетики, транспорта, связи, радиовещания, телевидения, информатики, земли для обеспечения космической деятельности, земли обороны, безопасности и земли иного специального назначения	Транспорт (7.0)	19	Путем земельного участка	-	-	-	
6	50:12:0080301: 129	437	Земли промышленности, энергетики, транспорта, связи, радиовещания, телевидения, информатики, земли для обеспечения космической деятельности, земли обороны, безопасности и земли иного специального назначения	Автомобильный транспорт	50:12:0080301: 129:ЗУ1	Земли промышленности, энергетики, транспорта, связи, радиовещания, телевидения, информатики, земли для обеспечения космической деятельности, земли обороны, безопасности и земли иного специального назначения	Транспорт (7.0)	86	Путем земельного участка	-	-	-	

1	2	3	4	5	6	7	8	9	10	11	12
7	50:12:0000000: 57918	448	Земли промышленности, энергетики, транспорта, связи, радиовещания, телевидения, информатики, земли для обеспечения космической деятельности, земли обороны, безопасности и земли иного специального назначения	для строительства, реконструкции и эксплуатации линейных объектов	50:12:0000000: 57918:ЗУ1	Земли промышленности, энергетики, транспорта, связи, радиовещания, телевидения, информатики, земли для обеспечения космической деятельности, земли обороны, безопасности и земли иного специального назначения	Транспорт (7.0)	66	Путем земельного участка	-	-
8	50:12:0000000: 57914	1816	Земли промышленности, энергетики, транспорта, связи, радиовещания, телевидения, информатики, земли для обеспечения космической деятельности, земли обороны, безопасности и земли иного специального назначения	для строительства, реконструкции и эксплуатации линейных объектов	50:12:0000000: 57914:ЗУ1	Земли промышленности, энергетики, транспорта, связи, радиовещания, телевидения, информатики, земли для обеспечения космической деятельности, земли обороны, безопасности и земли иного специального назначения	Транспорт (7.0)	771	Путем земельного участка	-	-
9	50:12:0000000: 57871	34929	Земли сельскохозяйственного назначения	Для сельскохозяйственного производства	50:12:0000000: 57871:ЗУ1	Земли промышленности, энергетики, транспорта, связи, радиовещания, телевидения, информатики, земли для обеспечения космической деятельности, земли обороны, безопасности и земли иного специального назначения	Транспорт (7.0)	96	Путем земельного участка	-	-

1	2	3	4	5	6	7	8	9	10	11	12
10	50:12:0000000: 57874	118217	Земли сельскохозяйствен- ного назначения	Для сельскохозяй- ственного производства	50:12:0000000: 57874:ЗУ1	Земли промышлен- ности, энергетики, транспорта, связи, радиовещания, теле- видения, инфор- матики, земли для обеспечения косми- ческой деятельно- сти, земли обороны, безопасности и земли иного спе- циального назначе- ния	Транспорт (7.0)	43	Путем раздела земельного участка	-	-
11	50:12:0000000: 57875	90806	Земли сельскохозяйствен- ного назначения	Для сельскохозяй- ственного производства	50:12:0000000: 57875:ЗУ1	Земли промышлен- ности, энергетики, транспорта, связи, радиовещания, теле- видения, инфор- матики, земли для обеспечения косми- ческой деятельно- сти, земли обороны, безопасности и земли иного спе- циального назначе- ния	Транспорт (7.0)	302	Путем раздела земельного участка	-	-
12	50:12:0000000: 56130	30023	Земли населенных пунктов	общее пользование территории	50:12:0000000: 56130:ЗУ1	Земли населенных пунктов	Земель- ные участки (террито- рии) общего пользова- ния (12.0)	340	Путем раздела земельного участка	-	-
14	50:12:0090221: 1228	14610	Земли населенных пунктов	Общее пользование территории	50:12:0090221: 1228:ЗУ1	Земли населенных пунктов	Земель- ные участки (террито- рии) общего пользова- ния (12.0)	218	Путем раздела земельного участка	-	-

1	2	3	4	5	6	7	8	9	10	11	12
15	50:13:0080309: 154	2776	Земли населенных пунктов	Транспорт	50:13:0080309: 154:ЗУ1	Земли населенных пунктов	Земель- ные участки (террито- рии) общего пользо- вания (12.0)	2444	Путем раздела земельного участка	-	-
16	50:13:0000000: 84204	1289	Земли населенных пунктов	Коммунальное обслуживание	50:13:0000000: 84204:ЗУ1	Земли населенных пунктов	Земель- ные участки (террито- рии) общего пользо- вания (12.0)	101	Путем раздела земельного участка	-	-
17	50:13:0080309: 718	1913	Земли населенных пунктов	Под дачное строительство	50:13:0080309: 718:ЗУ1	Земли населенных пунктов	Земель- ные участки (террито- рии) общего пользо- вания (12.0)	110	Путем раздела земельного участка	-	-
19	50:13:0080309: 686	1541	Земли промышлен- ности, энергетики, транспорта, связи, радиовещания, те- левидения, инфор- матики, земли для обеспечения косми- ческой деятельно- сти, земли обороны, безопасности и земли иного спе- циального назначе- ния	Транспорт	50:13:0080309: 686:ЗУ1	Земли населенных пунктов	Земель- ные участки (террито- рии) общего пользо- вания (12.0)	37	Путем раздела земельного участка	-	-
20	50:13:0080308: 490	1075	Земли населенных пунктов	Под индивидуаль- ное жилищное строительство	50:13:0080308: 490:ЗУ1	Земли населенных пунктов	Земель- ные участки (террито- рии) общего пользо- вания (12.0)	42	Путем раздела земельного участка	-	-

1	2	3	4	5	6	7	8	9	10	11	12
21	50:13:0080309: 78	1149	Земли населенных пунктов	Под индивидуаль- ное жилищное строительство	50:13:0080309: 78:3У1	Земли населенных пунктов	Земель- ные участки (террито- рии) общего пользо- вания (12.0)	48	Путем раздела земельного участка	-	-
22	50:13:0000000: 84204	1289	Земли населенных пунктов	Коммунальное обслуживание	50:13:0000000: 84204:3У2	Земли населенных пунктов	Земель- ные участки (террито- рии) общего пользо- вания (12.0)	58	Путем раздела земельного участка	-	-
23	50:13:0080308: 1232	698	Земли населенных пунктов	Для индивидуаль- ного жилищного и иного строительства	50:13:0080308: 1232:3У1	Земли населенных пунктов	Земель- ные участки (террито- рии) общего пользо- вания (12.0)	653	Путем раздела земельного участка	-	-
25	50:13:0080309: 713	1174	Земли населенных пунктов	Для индивидуаль- ного жилого дома	50:13:0080309: 713:3У1	Земли населенных пунктов	Земель- ные участки (террито- рии) общего пользо- вания (12.0)	76	Путем раздела земельного участка	-	-
26	50:13:0000000: 85168	1529	Земли населенных пунктов	Для индивидуаль- ного жилого дома	50:13:0000000: 85168:3У1	Земли населенных пунктов	Земель- ные участки (террито- рии) общего пользо- вания (12.0)	165	Путем раздела земельного участка	-	-

1	2	3	4	5	6	7	8	9	10	11	12
28	50:13:0080308: 1249	847	Земли населенных пунктов	Под индивидуаль- ное жилищное строительство	50:13:0080308: 1249:ЗУ1	Земли населенных пунктов	Земель- ные участки (террито- рии) общего пользова- ния (12.0)	8	Путем раздела земельного участка	-	-
29 ³	50:12:0000000: 50090	185731 4	Земли водного фонда	Гидротехни- ческие сооружения	50:12:0000000: 50090:ЗУ1 или 50:12:0000000: 50090/чзу1	Земли промышлен- ности, энергетики, транспорта, связи, радиовещания, теле- видения, инфор- матики, земли для обеспечения косми- ческой деятельно- сти, земли обороны, безопасности и земли иного спе- циального назначе- ния	Транспорт (7.0)	11480	Путем раздела земельного участка или установле- ние сервитута	-	-
31	50:13:0000000: 84191	4328	Земли промышлен- ности, энергетики, транспорта, связи, радиовещания, теле- видения, инфор- матики, земли для обеспечения косми- ческой деятельно- сти, земли обороны, безопасности и земли иного спе- циального назначе- ния	Автомобиль- ный транспорт	50:13:0000000: 84191:ЗУ1	Земли промышлен- ности, энергетики, транспорта, связи, радиовещания, теле- видения, инфор- матики, земли для обеспечения косми- ческой деятельно- сти, земли обороны, безопасности и земли иного спе- циального назначе- ния	Транспорт (7.0)	591	Путем раздела земельного участка	-	-

³ Возможно установление сервитута для устройства пересечений автомобильной дороги с объектами водного фонда.

1	2	3	4	5	6	7	8	9	10	11	12
32	50:13:0000000: 86692	1074	Земли промышленности, энергетики, транспорта, связи, радиовещания, телевидения, информатики, земли для обеспечения космической деятельности, земли обороны, безопасности и земли иного специального назначения	-	-	Земли промышленности, энергетики, транспорта, связи, радиовещания, телевидения, информатики, земли для обеспечения космической деятельности, земли обороны, безопасности и земли иного специального назначения	Транспорт (7.0)	1074	-	-	-
33	50:13:0000000: 85735	72516	Земли сельскохозяйственного назначения	Для сельскохозяйственного производства	50:13:0000000: 85735:3У6	Земли промышленности, энергетики, транспорта, связи, радиовещания, телевидения, информатики, земли для обеспечения космической деятельности, земли обороны, безопасности и земли иного специального назначения	Транспорт (7.0)	1	Путем земельного участка	-	-
34	50:13:0000000: 86690	32	Земли промышленности, энергетики, транспорта, связи, радиовещания, телевидения, информатики, земли для обеспечения космической деятельности, земли обороны, безопасности и земли иного специального назначения	-	-	Земли промышленности, энергетики, транспорта, связи, радиовещания, телевидения, информатики, земли для обеспечения космической деятельности, земли обороны, безопасности и земли иного специального назначения	Транспорт (7.0)	32	-	-	-

1	2	3	4	5	6	7	8	9	10	11	12
35	50:13:0000000: 86691	8	Земли промышленности, энергетики, транспорта, связи, радиовещания, телевидения, информатики, земли для обеспечения космической деятельности, земли обороны, безопасности и земли иного специального назначения	-	-	Земли промышленности, энергетики, транспорта, связи, радиовещания, телевидения, информатики, земли для обеспечения космической деятельности, земли обороны, безопасности и земли иного специального назначения	Транспорт (7.0)	8	-	-	-
36	50:12:0090218: 1143	352799	Земли населенных пунктов	Для жилищного строительства	50:12:0090218: 1143:ЗУ1	Земли промышленности, энергетики, транспорта, связи, радиовещания, телевидения, информатики, земли для обеспечения космической деятельности, земли обороны, безопасности и земли иного специального назначения	Транспорт (7.0)	17	Путем раздела земельного участка	-	-
37	50:12:0090218: 1143	352799	Земли населенных пунктов	Для жилищного строительства	50:12:0090218: 1143:ЗУ2	Земли промышленности, энергетики, транспорта, связи, радиовещания, телевидения, информатики, земли для обеспечения космической деятельности, земли обороны, безопасности и земли иного специального назначения	Транспорт (7.0)	21	Путем раздела земельного участка	-	-

1	2	3	4	5	6	7	8	9	10	11	12
38	50:12:0090218: 1144	3597	Земли населенных пунктов	Для жилищного строительства	50:12:0090218: 1144:3У1	Земли промышленности, энергетики, связи, радиовещания, теле- видения, информатики, земли для обеспечения космической деятельности, земли обороны, безопасности и земли иного специального назначения	Транспорт (7.0)	110	Путем раздела земельного участка	-	-
39	50:12:0090218: 1143	352799	Земли населенных пунктов	Для жилищного строительства	50:12:0090218: 1143:3У3	Земли промышленности, энергетики, связи, радиовещания, теле- видения, информатики, земли для обеспечения космической деятельности, земли обороны, безопасности и земли иного специального назначения	Транспорт (7.0)	280	Путем раздела земельного участка	-	-

1	2	3	4	5	6	7	8	9	10	11	12
40	50:12:00000000: 58147	55000	Земли лесного фонда	заготовка древесины (включая СОМ) ⁴	50:12:00000000: 58147:ЗУ1	Земли промышленности, энергетики, транспорта, связи, радиовещания, телевидения, информатики, земли для обеспечения космической деятельности, земли обороны, безопасности и земли иного специального назначения	Транспорт (7.0)	180	Путем раздела земельного участка	Защитные леса	Дмитровское лесничество, Пироговское лесничество, квартал 34, Выдел 13
41	50:12:0090201: 316	203	Земли населенных пунктов	Коммунальное обслуживание	50:12:0090201: 316:ЗУ1	Земли населенных пунктов	Земельные участки (территории) общего пользования (12.0)	33	Путем раздела земельного участка	-	-
42	50:12:00000000: 58283	49903	Земли населенных пунктов	Транспорт	50:12:00000000: 58283:ЗУ1	Земли населенных пунктов	Земельные участки (территории) общего пользования (12.0)	49896	Путем раздела земельного участка	-	-
44	50:12:00000000: 59126	84841	Земли населенных пунктов	Земельные участки (территории) общего пользования	50:12:00000000: 59126:ЗУ1	Земли населенных пунктов	Земельные участки (территории) общего пользования (12.0)	120	Путем раздела земельного участка	-	-

⁴ Заготовка древесины (включая СОМ); заготовка и сбор недревесных лесных ресурсов; заготовка пищевых лесных ресурсов и сбор лекарственных растений; осуществление видов деятельности в сфере охотничьего хозяйства; ведение сельского хозяйства (сенокосение, пчеловодство); осуществление научно-исследовательской деятельности, образовательной деятельности; осуществление рекреационной деятельности; выполнение работ по геологическому изучению недр, разработка месторождений полезных ископаемых; строительство и эксплуатация водохранилищ и иных искусственных водных объектов, а также гидротехнических сооружений, морских портов, морских терминалов, речных портов, причалов; строительство, реконструкция, эксплуатация линейных объектов; осуществление религиозной деятельности; изыскательские работы

1	2	3	4	5	6	7	8	9	10	11	12
45	50:12:0090221: 14395	211	Земли населенных пунктов	Для размещения многоэтажной, среднеэтажной и малоэтажной застройки	50:12:0090221: 14395:3У1	Земли населенных пунктов	Земель- ные участки (террито- рии) общего пользо- вания (12.0)	211	Полное изъятие земельного участка	-	-
46	50:12:0000000: 57848	1668	Земли населенных пунктов	Для общего пользования (уличная сеть)	50:12:0000000: 57848:3У1	Земли населенных пунктов	Земель- ные участки (террито- рии) общего пользо- вания (12.0)	397	Путем раздела земельного участка	-	-
47	50:12:0090223: 495	1022	Земли населенных пунктов	Для общего пользования (уличная сеть)	50:12:0090223: 495:3У4	Земли населенных пунктов	Земель- ные участки (террито- рии) общего пользо- вания (12.0)	260	Путем раздела земельного участка	-	-
48	50:12:0090223: 491	454	Земли промышлен- ности, энергетики, транспорта, связи, радиовещания, те- левидения, инфор- матики, земли для обеспечения косми- ческой деятельно- сти, земли обороны, безопасности и земли иного спе- циального назначе- ния	Коммунальное обслуживание	50:12:0090223: 491:3У1	Земли населенных пунктов	Земель- ные участки (террито- рии) общего пользо- вания (12.0)	137	Путем раздела земельного участка	-	-

1	2	3	4	5	6	7	8	9	10	11	12
49	50:12:0090221: 8613	9978	Земли населенных пунктов	Транспорт	50:12:0090221: 8613:ЗУ1	Земли промышленности, энергетики, транспорта, связи, радиовещания, телевидения, информатики, земли для обеспечения космической деятельности, земли обороны, безопасности и земли иного специального назначения	Транспорт (7.0)	9973	Путем раздела земельного участка	-	-
50	50:13:0080308: 1256	1027	Земли населенных пунктов	Транспорт	50:13:0080308: 1256:ЗУ1	Земли населенных пунктов	Земельные участки (территории) общего пользования (12.0)	9	Путем раздела земельного участка	-	-
51	50:13:0080422: 1098	64452	Земли сельскохозяйственного назначения	Для сельскохозяйственного производства	50:13:0080422: 1098:ЗУ1	Земли населенных пунктов	Земельные участки (территории) общего пользования (12.0)	361	Путем раздела земельного участка	-	-
52	50:13:0000000: 85735	72516	Земли сельскохозяйственного назначения	Для сельскохозяйственного производства	50:13:0000000: 85735:ЗУ4	Земли промышленности, энергетики, транспорта, связи, радиовещания, телевидения, информатики, земли для обеспечения космической деятельности, земли обороны, безопасности и земли иного специального назначения	Транспорт (7.0)	20	Путем раздела земельного участка	-	-

1	2	3	4	5	6	7	8	9	10	11	12
53	50:13:0080313: 546	571	Земли населенных пунктов	для размещения объектов торговли	50:13:0080313: 546:3У1	Земли населенных пунктов	Земель- ные участки (террито- рии) общего пользова- ния (12.0)	10	Путем раздела земельного участка	-	-
54	50:13:0080422: 973	2906	Земли населенных пунктов	рынки, магазины, объекты дорожного сервиса	50:13:0080422: 973:3У1	Земли населенных пунктов	Земель- ные участки (террито- рии) общего пользова- ния (12.0)	62	Путем раздела земельного участка	-	-
55	50:13:0000000: 85733	20430	Земли сельскохозяйствен- ного назначения	Для сельскохозяй- ственного производства	50:13:0000000: 85733:3У1	Земли промышлен- ности, энергетики, транспорта, связи, радиовещания, те- левидения, инфор- матики, земли для обеспечения косми- ческой деятельно- сти, земли обороны, безопасности и земли иного спе- циального назначе- ния	Транспорт (7.0)	46	Путем раздела земельного участка	-	-
56	50:13:0000000: 85735	72516	Земли сельскохозяйствен- ного назначения	Для сельскохозяй- ственного производства	50:13:0000000: 85735:3У7	Земли промышлен- ности, энергетики, транспорта, связи, радиовещания, те- левидения, инфор- матики, земли для обеспечения косми- ческой деятельно- сти, земли обороны, безопасности и земли иного спе- циального назначе- ния	Транспорт (7.0)	53	Путем раздела земельного участка	-	-

1	2	3	4	5	6	7	8	9	10	11	12
57	50:13:00000000: 85734	4285	Земли сельскохозяйствен- ного назначения	Для сельскохозяйст- венного производства	50:13:00000000: 85734:ЗУ1	Земли промышлен- ности, энергетики, транспорта, связи, радиовещания, те- левидения, инфор- матики, земли для обеспечения косми- ческой деятельно- сти, земли обороны, безопасности и земли иного спе- циального назначе- ния	Транспорт (7.0)	453	Путем раздела земельного участка	-	-
58	50:13:00000000: 85735	72516	Земли сельскохозяйствен- ного назначения	Для сельскохозяйст- венного производства	50:13:00000000: 85735:ЗУ5	Земли промышлен- ности, энергетики, транспорта, связи, радиовещания, те- левидения, инфор- матики, земли для обеспечения косми- ческой деятельно- сти, земли обороны, безопасности и земли иного спе- циального назначе- ния	Транспорт (7.0)	68	Путем раздела земельного участка	-	-
59	50:13:0080422: 973	2906	Земли населенных пунктов	рынки, магазины, объекты дорожного сервиса	50:13:0080422: 973:ЗУ2	Земли населенных пунктов	Земель- ные участки (террито- рии) общего пользова- ния (12.0)	41	Путем раздела земельного участка	-	-

1	2	3	4	5	6	7	8	9	10	11	12
60	50:13:0080422: 427	109283	Земли промышленности, энергетики, транспорта, связи, радиовещания, телевидения, информатики, земли для обеспечения космической деятельности, земли обороны, безопасности и земли иного специального назначения	Для размещения автомобильных дорог и их конструктивных элементов	50:13:0080422: 427:ЗУ1	Земли населенных пунктов	Земельные участки (территории) общего пользования (12.0)	533	Путем раздельного земельного участка	-	-
61	50:13:0080422: 1102	61555	Земли промышленности, энергетики, транспорта, связи, радиовещания, телевидения, информатики, земли для обеспечения космической деятельности, земли обороны, безопасности и земли иного специального назначения	Для строительства торгового комплекса	50:13:0080422: 1102:ЗУ1	Земли населенных пунктов	Земельные участки (территории) общего пользования (12.0)	1682	Путем раздельного земельного участка	-	-
62	50:13:0080422: 1093	8408	Земли промышленности, энергетики, транспорта, связи, радиовещания, телевидения, информатики, земли для обеспечения космической деятельности, земли обороны, безопасности и земли иного специального назначения	Для осуществления торговой деятельности	50:13:0080422: 1093:ЗУ1	Земли населенных пунктов	Земельные участки (территории) общего пользования (12.0)	204	Путем раздельного земельного участка	-	-

1	2	3	4	5	6	7	8	9	10	11	12
63	50:13:0080422: 1063	1220	Земли промышленности, энергетики, транспорта, связи, радиовещания, телевидения, информатики, земли для обеспечения космической деятельности, земли обороны, безопасности и земли иного специального назначения	Для строительства торгового комплекса	50:13:0080422: 1063:ЗУ1	Земли населенных пунктов	Земельные участки (территории) общего пользования (12.0)	10	Путем раздела земельного участка	-	-
64	50:13:0080422: 1063	1220	Земли промышленности, энергетики, транспорта, связи, радиовещания, телевидения, информатики, земли для обеспечения космической деятельности, земли обороны, безопасности и земли иного специального назначения	Для строительства торгового комплекса	50:13:0080422: 1063:ЗУ3	Земли населенных пунктов	Земельные участки (территории) общего пользования (12.0)	117	Путем раздела земельного участка	-	-
65	50:12:0000000: 58007	6811	Земли промышленности, энергетики, транспорта, связи, радиовещания, телевидения, информатики, земли для обеспечения космической деятельности, земли обороны, безопасности и земли иного специального назначения	Транспорт	50:12:0000000: 58007:ЗУ1	Земли промышленности, энергетики, транспорта, связи, радиовещания, телевидения, информатики, земли для обеспечения космической деятельности, земли обороны, безопасности и земли иного специального назначения	Транспорт (7.0)	2	Путем раздела земельного участка	-	-

1	2	3	4	5	6	7	8	9	10	11	12
66	50:12:00000000: 58006	1532	Земли промышленности, энергетики, транспорта, связи, радиовещания, телевидения, информатики, земли для обеспечения космической деятельности, земли обороны, безопасности и земли иного специального назначения	Транспорт	50:12:00000000: 58006:ЗУ1	Земли промышленности, энергетики, транспорта, связи, радиовещания, телевидения, информатики, земли для обеспечения космической деятельности, земли обороны, безопасности и земли иного специального назначения	Транспорт (7.0)	163	Путем раздела земельного участка	-	-
67	50:12:00000000: 58006	1532	Земли промышленности, энергетики, транспорта, связи, радиовещания, телевидения, информатики, земли для обеспечения космической деятельности, земли обороны, безопасности и земли иного специального назначения	Транспорт	50:12:00000000: 58006:ЗУ2	Земли промышленности, энергетики, транспорта, связи, радиовещания, телевидения, информатики, земли для обеспечения космической деятельности, земли обороны, безопасности и земли иного специального назначения	Транспорт (7.0)	101	Путем раздела земельного участка	-	-
75	50:12:00000000: 56111	68091	Земли промышленности, энергетики, транспорта, связи, радиовещания, телевидения, информатики, земли для обеспечения космической деятельности, земли обороны, безопасности и земли иного специального назначения	Автомобильный транспорт	50:12:00000000: 56111:ЗУ1	Земли промышленности, энергетики, транспорта, связи, радиовещания, телевидения, информатики, земли для обеспечения космической деятельности, земли обороны, безопасности и земли иного специального назначения	Транспорт (7.0)	596	Путем раздела земельного участка	-	-

1	2	3	4	5	6	7	8	9	10	11	12
76	50:12:00000000: 56111	68091	Земли промышленности, энергетики, транспорта, связи, радиовещания, телевидения, информатики, земли для обеспечения космической деятельности, земли обороны, безопасности и земли иного специального назначения	Автомобильный транспорт	50:12:00000000: 56111:3У2	Земли промышленности, энергетики, транспорта, связи, радиовещания, телевидения, информатики, земли для обеспечения космической деятельности, земли обороны, безопасности и земли иного специального назначения	Транспорт (7.0)	151	Путем раздела земельного участка	-	-
77	50:12:00000000: 56128	12045	Земли населенных пунктов	общее пользование территории	50:12:00000000: 56128:3У2	Земли населенных пунктов	Земельные участки (территории) общего пользования (12.0)	1551	Путем раздела земельного участка	-	-
78	50:12:0090221: 9712	5022	Земли населенных пунктов	Земельные участки (территории) общего пользования	50:12:0090221: 9712:3У1	Земли населенных пунктов	Земельные участки (территории) общего пользования (12.0)	137	Путем раздела земельного участка	-	-
79	50:12:0090207: 1	412304	Земли населенных пунктов	Для индивидуального жилищного строительства.	50:12:0090207: 1:3У1	Земли промышленности, энергетики, транспорта, связи, радиовещания, телевидения, информатики, земли для обеспечения космической деятельности, земли обороны, безопасности и земли иного специального назначения	Транспорт (7.0)	84	Путем раздела земельного участка	-	-

1	2	3	4	5	6	7	8	9	10	11	12
80	50:13:0080319: 460	4531	Земли сельскохозяйственного назначения	Для сельскохозяйственного производства	50:13:0080319: 460:ЗУ1	Земли промышленности, энергетики, транспорта, связи, радиовещания, телевидения, информатики, земли для обеспечения космической деятельности, земли обороны, безопасности и земли иного специального назначения	Транспорт (7.0)	468	Путем раздела земельного участка	-	-
81	50:13:0080308: 490	1075	Земли населенных пунктов	Под индивидуальное жилищное строительство	50:13:0080308: 490:ЗУ3	Земли населенных пунктов	Земельные участки (территории) общего пользования (12.0)	1	Путем раздела земельного участка	-	-
83	50:12:0000000: 56128	12045	Земли населенных пунктов	общее пользование территории	50:12:0000000: 56128:ЗУ3	Земли населенных пунктов	Земельные участки (территории) общего пользования (12.0)	114	Путем раздела земельного участка	-	-
84	50:12:0000000: 56124	167795	Земли населенных пунктов	общее пользование территории	50:12:0000000: 56124:ЗУ1	Земли промышленности, энергетики, транспорта, связи, радиовещания, телевидения, информатики, земли для обеспечения космической деятельности, земли обороны, безопасности и земли иного специального назначения	Транспорт (7.0)	264	Путем раздела земельного участка	-	-

1	2	3	4	5	6	7	8	9	10	11	12
85	50:13:00000000: 85092	72559	Земли промышленности, энергетики, транспорта, связи, радиовещания, телевидения, информатики, земли для обеспечения космической деятельности, земли обороны, безопасности и земли иного специального назначения	Транспорт	50:13:00000000: 85092:3У1	Земли промышленности, энергетики, транспорта, связи, радиовещания, телевидения, информатики, земли для обеспечения космической деятельности, земли обороны, безопасности и земли иного специального назначения	Коммунальное обслуживание (3.1)	19266	Путем раздела земельного участка	-	-
86	50:13:00000000: 85092	72559	Земли промышленности, энергетики, транспорта, связи, радиовещания, телевидения, информатики, земли для обеспечения космической деятельности, земли обороны, безопасности и земли иного специального назначения	Транспорт	50:13:00000000: 85092:3У2	Земли промышленности, энергетики, транспорта, связи, радиовещания, телевидения, информатики, земли для обеспечения космической деятельности, земли обороны, безопасности и земли иного специального назначения	Коммунальное обслуживание (3.1)	2406	Путем раздела земельного участка	-	-
87	50:13:00000000: 85092	72559	Земли промышленности, энергетики, транспорта, связи, радиовещания, телевидения, информатики, земли для обеспечения космической деятельности, земли обороны, безопасности и земли иного специального назначения	Транспорт	50:13:00000000: 85092:3У4	Земли промышленности, энергетики, транспорта, связи, радиовещания, телевидения, информатики, земли для обеспечения космической деятельности, земли обороны, безопасности и земли иного специального назначения	Коммунальное обслуживание (3.1)	8228	Путем раздела земельного участка	-	-
88	50:13:0080309: 153	1934	Земли населенных пунктов	Транспорт	50:13:0080309: 153:3У1	Земли населенных пунктов	Коммунальное обслуживание (3.1)	668	Путем раздела земельного участка	-	-

1	2	3	4	5	6	7	8	9	10	11	12
89	50:12:0090231: 31	119882	Земли промышленности, энергетики, транспорта, связи, радиовещания, телевидения, информатики, земли для обеспечения космической деятельности, земли обороны, безопасности и земли иного специального назначения	Транспорт	50:12:0090231: 31:ЗУ1	Земли промышленности, энергетики, транспорта, связи, радиовещания, телевидения, информатики, земли для обеспечения космической деятельности, земли обороны, безопасности и земли иного специального назначения	Коммунальное обслуживание (3.1)	501	Путем раздела земельного участка	-	-
90	50:12:0090231: 36	3031	Земли промышленности, энергетики, транспорта, связи, радиовещания, телевидения, информатики, земли для обеспечения космической деятельности, земли обороны, безопасности и земли иного специального назначения	Коммунальное обслуживание	50:12:0090231: 36:ЗУ1	Земли промышленности, энергетики, транспорта, связи, радиовещания, телевидения, информатики, земли для обеспечения космической деятельности, земли обороны, безопасности и земли иного специального назначения	Коммунальное обслуживание (3.1)	2697	Путем раздела земельного участка	-	-
91	50:12:0000000: 57901	297582	Земли промышленности, энергетики, транспорта, связи, радиовещания, телевидения, информатики, земли для обеспечения космической деятельности, земли обороны, безопасности и земли иного специального назначения	Транспорт	50:12:0000000: 57901:ЗУ1	Земли промышленности, энергетики, транспорта, связи, радиовещания, телевидения, информатики, земли для обеспечения космической деятельности, земли обороны, безопасности и земли иного специального назначения	Коммунальное обслуживание (3.1)	385	Путем раздела земельного участка	-	-

1	2	3	4	5	6	7	8	9	10	11	12
92	50:12:0000000: 57901	297582	Земли промышленности, энергетики, транспорта, связи, радиовещания, телевидения, информатики, земли для обеспечения космической деятельности, земли обороны, безопасности и земли иного специального назначения	Транспорт	50:12:0000000: 57901:ЗУ6	Земли промышленности, энергетики, транспорта, связи, радиовещания, телевидения, информатики, земли для обеспечения космической деятельности, земли обороны, безопасности и земли иного специального назначения	Коммунальное обслуживание (3.1)	1352	Путем раздела земельного участка	-	-
93	50:12:0090221: 13178	39977	Земли промышленности, энергетики, транспорта, связи, радиовещания, телевидения, информатики, земли для обеспечения космической деятельности, земли обороны, безопасности и земли иного специального назначения	Транспорт	50:12:0090221: 13178:ЗУ1	Земли промышленности, энергетики, транспорта, связи, радиовещания, телевидения, информатики, земли для обеспечения космической деятельности, земли обороны, безопасности и земли иного специального назначения	Коммунальное обслуживание (3.1)	180	Путем раздела земельного участка	-	-
94	50:12:0000000: 57909	4113	Земли промышленности, энергетики, транспорта, связи, радиовещания, телевидения, информатики, земли для обеспечения космической деятельности, земли обороны, безопасности и земли иного специального назначения	Коммунальное обслуживание	50:12:0000000: 57909:ЗУ1	Земли промышленности, энергетики, транспорта, связи, радиовещания, телевидения, информатики, земли для обеспечения космической деятельности, земли обороны, безопасности и земли иного специального назначения	Коммунальное обслуживание (3.1)	2158	Путем раздела земельного участка	-	-

1	2	3	4	5	6	7	8	9	10	11	12
95	50:12:0080301: 133	35670	Земли промышленности, энергетики, транспорта, связи, радиовещания, телевидения, информатики, земли для обеспечения космической деятельности, земли обороны, безопасности и земли иного специального назначения	Транспорт	50:12:0080301: 133:ЗУ1	Земли промышленности, энергетики, транспорта, связи, радиовещания, телевидения, информатики, земли для обеспечения космической деятельности, земли обороны, безопасности и земли иного специального назначения	Коммунальное обслуживание (3.1)	1820	Путем раздела земельного участка	-	-
96	50:12:0000000: 57721	303	Земли промышленности, энергетики, транспорта, связи, радиовещания, телевидения, информатики, земли для обеспечения космической деятельности, земли обороны, безопасности и земли иного специального назначения	коммунальное обслуживание	50:12:0000000: 57721:ЗУ1	Земли промышленности, энергетики, транспорта, связи, радиовещания, телевидения, информатики, земли для обеспечения космической деятельности, земли обороны, безопасности и земли иного специального назначения	Транспорт (7.0)	301	Путем раздела земельного участка	-	-
97	50:12:0000000: 57721	303	Земли промышленности, энергетики, транспорта, связи, радиовещания, телевидения, информатики, земли для обеспечения космической деятельности, земли обороны, безопасности и земли иного специального назначения	коммунальное обслуживание	50:12:0000000: 57721:ЗУ1	Земли промышленности, энергетики, транспорта, связи, радиовещания, телевидения, информатики, земли для обеспечения космической деятельности, земли обороны, безопасности и земли иного специального назначения	Коммунальное обслуживание (3.1)	2	Путем раздела земельного участка	-	-

1	2	3	4	5	6	7	8	9	10	11	12
98	50:12:0080304: 124	641	Земли промышленности, энергетики, транспорта, связи, радиовещания, телевидения, информатики, земли для обеспечения космической деятельности, земли обороны, безопасности и земли иного специального назначения	для строительства, реконструкции и эксплуатации линейных объектов	50:12:0080304: 124:ЗУ1	Земли промышленности, энергетики, транспорта, связи, радиовещания, телевидения, информатики, земли для обеспечения космической деятельности, земли обороны, безопасности и земли иного специального назначения	Транспорт (7.0)	525	Путем земельного участка	-	-
99	50:12:0080304: 124	641	Земли промышленности, энергетики, транспорта, связи, радиовещания, телевидения, информатики, земли для обеспечения космической деятельности, земли обороны, безопасности и земли иного специального назначения	для строительства, реконструкции и эксплуатации линейных объектов	50:12:0080304: 124:ЗУ2	Земли промышленности, энергетики, транспорта, связи, радиовещания, телевидения, информатики, земли для обеспечения космической деятельности, земли обороны, безопасности и земли иного специального назначения	Коммунальное обслуживание (3.1)	115	Путем земельного участка	-	-
100	50:12:00000000: 57720	23	Земли промышленности, энергетики, транспорта, связи, радиовещания, телевидения, информатики, земли для обеспечения космической деятельности, земли обороны, безопасности и земли иного специального назначения	Транспорт	50:12:00000000: 57720:ЗУ1	Земли промышленности, энергетики, транспорта, связи, радиовещания, телевидения, информатики, земли для обеспечения космической деятельности, земли обороны, безопасности и земли иного специального назначения	Транспорт (7.0)	21	Путем земельного участка	-	-

1	2	3	4	5	6	7	8	9	10	11	12
101	50:12:00000000: 57720	23	Земли промышленности, энергетики, транспорта, связи, радиовещания, телевидения, информатики, земли для обеспечения космической деятельности, земли обороны, безопасности и земли иного специального назначения	Транспорт	50:12:00000000: 57720:ЗУ1	Земли промышленности, энергетики, транспорта, связи, радиовещания, телевидения, информатики, земли для обеспечения космической деятельности, земли обороны, безопасности и земли иного специального назначения	Коммунальное обслуживание (3.1)	2	Путем раздела земельного участка	-	-
102	50:12:00000000: 57830	26609	Земли промышленности, энергетики, транспорта, связи, радиовещания, телевидения, информатики, земли для обеспечения космической деятельности, земли обороны, безопасности и земли иного специального назначения	Транспорт	50:12:00000000: 57830:ЗУ1	Земли промышленности, энергетики, транспорта, связи, радиовещания, телевидения, информатики, земли для обеспечения космической деятельности, земли обороны, безопасности и земли иного специального назначения	Транспорт (7.0)	14307	Путем раздела земельного участка	-	-
103	50:12:00000000: 57830	26609	Земли промышленности, энергетики, транспорта, связи, радиовещания, телевидения, информатики, земли для обеспечения космической деятельности, земли обороны, безопасности и земли иного специального назначения	Транспорт	50:12:00000000: 57830:ЗУ2	Земли промышленности, энергетики, транспорта, связи, радиовещания, телевидения, информатики, земли для обеспечения космической деятельности, земли обороны, безопасности и земли иного специального назначения	Коммунальное обслуживание (3.1)	88	Путем раздела земельного участка	-	-

1	2	3	4	5	6	7	8	9	10	11	12
104	50:12:00000000: 58007	6811	Земли промышленности, энергетики, транспорта, связи, радиовещания, телевидения, информатики, земли для обеспечения космической деятельности, земли обороны, безопасности и земли иного специального назначения	Транспорт	50:12:00000000: 58007:ЗУ2	Земли промышленности, энергетики, транспорта, связи, радиовещания, телевидения, информатики, земли для обеспечения космической деятельности, земли обороны, безопасности и земли иного специального назначения	Транспорт (7.0)	3281	Путем раздела земельного участка	-	-
105	50:12:00000000: 58007	6811	Земли промышленности, энергетики, транспорта, связи, радиовещания, телевидения, информатики, земли для обеспечения космической деятельности, земли обороны, безопасности и земли иного специального назначения	Транспорт	50:12:00000000: 58007:ЗУ3	Земли промышленности, энергетики, транспорта, связи, радиовещания, телевидения, информатики, земли для обеспечения космической деятельности, земли обороны, безопасности и земли иного специального назначения	Комму- нальное обслужи- вание (3.1)	6	Путем раздела земельного участка	-	-
106	50:12:00000000: 58143	6442	Земли промышленности, энергетики, транспорта, связи, радиовещания, телевидения, информатики, земли для обеспечения космической деятельности, земли обороны, безопасности и земли иного специального назначения	Транспорт	50:12:00000000: 58143:ЗУ1	Земли промышленности, энергетики, транспорта, связи, радиовещания, телевидения, информатики, земли для обеспечения космической деятельности, земли обороны, безопасности и земли иного специального назначения	Транспорт (7.0)	6199	Путем раздела земельного участка	-	-

1	2	3	4	5	6	7	8	9	10	11	12
107	50:12:0000000: 58143	6442	Земли промышленности, энергетики, транспорта, связи, радиовещания, телевидения, информатики, земли для обеспечения космической деятельности, земли обороны, безопасности и земли иного специального назначения	Транспорт	50:12:0000000: 58143:ЗУ2	Земли промышленности, энергетики, транспорта, связи, радиовещания, телевидения, информатики, земли для обеспечения космической деятельности, земли обороны, безопасности и земли иного специального назначения	Коммунальное обслуживание (3.1)	243	Путем раздела земельного участка	-	-
108	50:12:0080305: 52	1742	Земли промышленности, энергетики, транспорта, связи, радиовещания, телевидения, информатики, земли для обеспечения космической деятельности, земли обороны, безопасности и земли иного специального назначения	Коммунальное обслуживание	50:12:0080305: 52:ЗУ1	Земли промышленности, энергетики, транспорта, связи, радиовещания, телевидения, информатики, земли для обеспечения космической деятельности, земли обороны, безопасности и земли иного специального назначения	Транспорт (7.0)	864	Путем раздела земельного участка	-	-
109	50:12:0080305: 52	1742	Земли промышленности, энергетики, транспорта, связи, радиовещания, телевидения, информатики, земли для обеспечения космической деятельности, земли обороны, безопасности и земли иного специального назначения	Коммунальное обслуживание	50:12:0080305: 52:ЗУ2	Земли промышленности, энергетики, транспорта, связи, радиовещания, телевидения, информатики, земли для обеспечения космической деятельности, земли обороны, безопасности и земли иного специального назначения	Коммунальное обслуживание (3.1)	878	Путем раздела земельного участка	-	-

1	2	3	4	5	6	7	8	9	10	11	12
110	50:12:0090221: 9486	27132	Земли населенных пунктов	Транспорт	50:12:0090221: 9486:ЗУ1	Земли промышленности, энергетики, связи, радиовещания, теле- видения, инфор- матики, земли для обеспечения косми- ческой деятельности, земли обороны, безопасности и земли иного спе- циального назначе- ния	Комму- нальное обслужи- вание (3.1)	1813	Путем раздела земельного участка	-	-
111	50:12:0090221: 7910	4299	Земли населенных пунктов	Транспорт	50:12:0090221: 7910:ЗУ1	Земли населенных пунктов	Земель- ные участки (террито- рии) общего пользо- вания (12.0)	4044	Путем раздела земельного участка	-	-
112	50:12:0090221: 7910	4299	Земли населенных пунктов	Транспорт	50:12:0090221: 7910:ЗУ2	Земли населенных пунктов	Комму- нальное обслужи- вание (3.1)	255	Путем раздела земельного участка	-	-
115	50:12:0090221: 7900	1117	Земли населенных пунктов	Для ведения личного подсобного хозяйства	50:12:0090221: 7900:ЗУ1	Земли промышленности, энергетики, связи, радиовещания, теле- видения, инфор- матики, земли для обеспечения косми- ческой деятельности, земли обороны, безопасности и земли иного спе- циального назначе- ния	Транспорт (7.0)	812	Путем раздела земельного участка	-	-

1	116	50:12:0090221: 7900	1117	Земли населенных пунктов	Для ведения личного подсобного хозяйства	50:12:0090221: 7900:3У2	Земли промышленности, энергетики, транспорта, связи, радиовещания, телевидения, информатики, земли для обеспечения космической деятельности, земли обороны, безопасности и земли иного специального назначения	Коммунальное обслуживание (3.1)	305	Путем раздела земельного участка	-	12
117	50:12:0090221: 416	1500	Земли населенных пунктов	Для ведения личного подсобного хозяйства	50:12:0090221: 416:3У1	Земли населенных пунктов	Земельные участки (территории) общего пользования (12.0)	238	Путем раздела земельного участка	-	-	
118	50:12:0090221: 416	1500	Земли населенных пунктов	Для ведения личного подсобного хозяйства	50:12:0090221: 416:3У2	Земли населенных пунктов	Коммунальное обслуживание (3.1)	1264	Путем раздела земельного участка	-	-	
119	50:12:0090221: 9494	78	Земли населенных пунктов	Транспорт	50:12:0090221: 9494:3У1	Земли населенных пунктов	Земельные участки (территории) общего пользования (12.0)	10	Путем раздела земельного участка	-	-	
120	50:12:0090221: 9494	78	Земли населенных пунктов	Транспорт	50:12:0090221: 9494:3У2	Земли населенных пунктов	Коммунальное обслуживание (3.1)	68	Путем раздела земельного участка	-	-	

1	2	3	4	5	6	7	8	9	10	11	12
121	50:12:0090221: 376	1500	Земли населенных пунктов	Для ведения личного подсобного хозяйства	50:12:0090221: 376:3У1	Земли населенных пунктов	Земель- ные участки (террито- рии) общего пользо- вания (12.0)	202	Путем раздела земельного участка	-	-
122	50:12:0090221: 9751	498	Земли населенных пунктов	Для размещения многоэтажной, среднеэтажной и малоэтажной застройки	50:12:0090221: 9751:3У1	Земли населенных пунктов	Земель- ные участки (террито- рии) общего пользо- вания (12.0)	42	Путем раздела земельного участка	-	-
123	50:12:0090221: 378	1300	Земли населенных пунктов	Транспорт	50:12:0090221: 378:3У1	Земли промышлен- ности, энергетики, транспорта, связи, радиовещания, те- левидения, инфор- матики, земли для обеспечения косми- ческой деятельно- сти, земли обороны, безопасности и земли иного спе- циального назначе- ния	Транспорт (7.0)	81	Путем раздела земельного участка	-	-
124	50:12:0090221: 376	1500	Земли населенных пунктов	Для ведения личного подсобного хозяйства	50:12:0090221: 376:3У2	Земли населенных пунктов	Комму- нальное обслужи- вание (3.1)	1298	Путем раздела земельного участка	-	-
125	50:12:0090221: 9751	498	Земли населенных пунктов	Для размещения многоэтажной, среднеэтажной и малоэтажной застройки	50:12:0090221: 9751:3У2	Земли населенных пунктов	Комму- нальное обслужи- вание (3.1)	442	Путем раздела земельного участка	-	-

1	2	3	4	5	6	7	8	9	10	11	12
126	50:12:0090221: 9687	1355	Земли населенных пунктов	Для ведения личного подсобного хозяйства	50:12:0090221: 9687:3У1	Земли населенных пунктов	Земель- ные участки (террито- рии) общего пользова- ния (12.0)	206	Путем раздела земельного участка	-	-
127	50:12:0090221: 9687	1355	Земли населенных пунктов	Для ведения личного подсобного хозяйства	50:12:0090221: 9687:3У2	Земли населенных пунктов	Комму- нальное обслужи- вание (3.1)	1148	Путем раздела земельного участка	-	-
128	50:12:0090221: 9493	1424	Земли населенных пунктов	Транспорт	50:12:0090221: 9493:3У1	Земли населенных пунктов	Земель- ные участки (террито- рии) общего пользова- ния (12.0)	178	Путем раздела земельного участка	-	-
129	50:12:0090221: 9493	1424	Земли населенных пунктов	Транспорт	50:12:0090221: 9493:3У2	Земли населенных пунктов	Комму- нальное обслужи- вание (3.1)	1246	Путем раздела земельного участка	-	-
130	50:12:0090221: 9692	844	Земли населенных пунктов	для ведения дачного хозяйства	50:12:0090221: 9692:3У1	Земли населенных пунктов	Земель- ные участки (террито- рии) общего пользова- ния (12.0)	114	Путем раздела земельного участка	-	-
131	50:12:0090221: 9692	844	Земли населенных пунктов	для ведения дачного хозяйства	50:12:0090221: 9692:3У2	Земли населенных пунктов	Комму- нальное обслужи- вание (3.1)	730	Путем раздела земельного участка	-	-
132	50:12:0090221: 9688	145	Земли населенных пунктов	Транспорт	50:12:0090221: 9688:3У1	Земли населенных пунктов	Земельны е участки (террито- рии) общего пользова- ния (12.0)	82	Путем раздела земельного участка	-	-

1	2	3	4	5	6	7	8	9	10	11	12
133	50:12:0090221: 9688	145	Земли населенных пунктов	Транспорт	50:12:0090221: 9688:3У2	Земли населенных пунктов	Комму- нальное обслужива- ние (3.1)	64	Путем раздела земельного участка	-	-
134	50:12:0090221: 9689	11042	Земли населенных пунктов	Транспорт	50:12:0090221: 9689:3У1	Земли населенных пунктов	Земель- ные участки (террито- рии) общего пользова- ния (12.0)	10604	Путем раздела земельного участка	-	-
135	50:12:0090221: 9689	11042	Земли населенных пунктов	Транспорт	50:12:0090221: 9689:3У2	Земли населенных пунктов	Комму- нальное обслужива- ние (3.1)	438	Путем раздела земельного участка	-	-
136	50:12:0090221: 9496	8206	Земли населенных пунктов	Транспорт	50:12:0090221: 9496:3У1	Земли населенных пунктов	Земель- ные участки (террито- рии) общего пользова- ния (12.0)	7790	Путем раздела земельного участка	-	-
137	50:12:0090221: 9496	8206	Земли населенных пунктов	Транспорт	50:12:0090221: 9496:3У12	Земли населенных пунктов	Комму- нальное обслужи- вание (3.1)	416	Путем раздела земельного участка	-	-
138	50:12:0090221: 9749	4992	Земли населенных пунктов	Транспорт	50:12:0090221: 9749:3У1	Земли населенных пунктов	Земель- ные участки (террито- рии) общего пользова- ния (12.0)	4978	Путем раздела земельного участка	-	-
139	50:12:0090221: 9749	4992	Земли населенных пунктов	Транспорт	50:12:0090221: 9749:3У2	Земли населенных пунктов	Комму- нальное обслужи- вание (3.1)	14	Путем раздела земельного участка	-	-

1	2	3	4	5	6	7	8	9	10	11	12
140	50:12:0090231: 29	92	Земли промышленности, энергетики, транспорта, связи, радиовещания, телевидения, информатики, земли для обеспечения космической деятельности, земли обороны, безопасности и земли иного специального назначения	для строительства, реконструкции и эксплуатации линейных объектов	50:12:0090231: 29:3У1	Земли промышленности, энергетики, транспорта, связи, радиовещания, телевидения, информатики, земли для обеспечения космической деятельности, земли обороны, безопасности и земли иного специального назначения	Транспорт (7.0)	57	Путем земельного участка	-	-
141	50:12:0090231: 29	92	Земли промышленности, энергетики, транспорта, связи, радиовещания, телевидения, информатики, земли для обеспечения космической деятельности, земли обороны, безопасности и земли иного специального назначения	для строительства, реконструкции и эксплуатации линейных объектов	50:12:0090231: 29:3У2	Земли промышленности, энергетики, транспорта, связи, радиовещания, телевидения, информатики, земли для обеспечения космической деятельности, земли обороны, безопасности и земли иного специального назначения	Коммунальное обслуживание (3.1)	35	Путем земельного участка	-	-
144	50:13:0000000: 85801	5365	Земли сельскохозяйственного назначения	Для сельскохозяйственного производства	50:13:0000000: 85801:3У1	Земли промышленности, энергетики, транспорта, связи, радиовещания, телевидения, информатики, земли для обеспечения космической деятельности, земли обороны, безопасности и земли иного специального назначения	Транспорт (7.0)	4297	Путем земельного участка	-	-

1	2	3	4	5	6	7	8	9	10	11	12
145	50:13:0080308: 1605	65950	Земли промышленности, энергетики, транспорта, связи, радиовещания, телевидения, информатики, земли для обеспечения космической деятельности, земли обороны, безопасности и земли иного специального назначения	Транспорт	50:13:0080308: 1605:ЗУ1	Земли промышленности, энергетики, транспорта, связи, радиовещания, телевидения, информатики, земли для обеспечения космической деятельности, земли обороны, безопасности и земли иного специального назначения	Коммунальное обслуживание (3.1)	1471	Путем земельного участка	-	-
146	50:13:0000000: 85801	5365	Земли сельскохозяйственного назначения	Для сельскохозяйственного производства	50:13:0000000: 85801:ЗУ2	Земли промышленности, энергетики, транспорта, связи, радиовещания, телевидения, информатики, земли для обеспечения космической деятельности, земли обороны, безопасности и земли иного специального назначения	Коммунальное обслуживание (3.1)	1067	Путем земельного участка	-	-
147	50:13:0080308: 1606	76217	Земли сельскохозяйственного назначения	Для сельскохозяйственного производства	50:13:0080308: 1606:ЗУ1	Земли промышленности, энергетики, транспорта, связи, радиовещания, телевидения, информатики, земли для обеспечения космической деятельности, земли обороны, безопасности и земли иного специального назначения	Транспорт (7.0)	893	Путем земельного участка	-	-

1	2	3	4	5	6	7	8	9	10	11	12
148	50:13:0080308: 1606	76217	Земли сельскохозяйственного назначения	Для сельскохозяйственного производства	50:13:0080308: 1606:ЗУ4	Земли промышленности, энергетики, транспорта, связи, радиовещания, телевидения, информатики, земли для обеспечения космической деятельности, земли обороны, безопасности и земли иного специального назначения	Транспорт (7.0)	3063	Путем раздела земельного участка	-	-
150	50:12:0090221: 378	1300	Земли населенных пунктов	Транспорт	50:12:0090221: 378:ЗУ2	Земли промышленности, энергетики, транспорта, связи, радиовещания, телевидения, информатики, земли для обеспечения космической деятельности, земли обороны, безопасности и земли иного специального назначения	Коммунальное обслуживание (3.1)	111	Путем раздела земельного участка	-	-
151	50:12:0090221: 378	1300	Земли населенных пунктов	Транспорт	50:12:0090221: 378:ЗУ3	Земли населенных пунктов	Коммунальное обслуживание (3.1)	936	Путем раздела земельного участка	-	-
153	50:12:0090221: 378	1300	Земли населенных пунктов	Транспорт	50:12:0090221: 378:ЗУ4	Земли населенных пунктов	Земельные участки (территории) общего пользования (12.0)	174	Путем раздела земельного участка	-	-

1	2	3	4	5	6	7	8	9	10	11	12
154	50:12:0090205: 317	98	Земли промышленности, энергетики, транспорта, связи, радиовещания, телевидения, информатики, земли для обеспечения космической деятельности, земли обороны, безопасности и земли иного специального назначения	Транспорт	50:12:0090205: 317:3У1	Земли промышленности, энергетики, транспорта, связи, радиовещания, телевидения, информатики, земли для обеспечения космической деятельности, земли обороны, безопасности и земли иного специального назначения	Транспорт (7.0)	19	Путем раздела земельного участка	-	-
155	50:12:0090205: 317	98	Земли промышленности, энергетики, транспорта, связи, радиовещания, телевидения, информатики, земли для обеспечения космической деятельности, земли обороны, безопасности и земли иного специального назначения	Транспорт	50:12:0090205: 317:3У2	Земли населенных пунктов	Земельные участки (территории) общего пользования (12.0)	79	Путем раздела земельного участка	-	-
156	50:12:0080301: 127	1806	Земли промышленности, энергетики, транспорта, связи, радиовещания, телевидения, информатики, земли для обеспечения космической деятельности, земли обороны, безопасности и земли иного специального назначения	Транспорт	50:12:0080301: 127:3У1	Земли промышленности, энергетики, транспорта, связи, радиовещания, телевидения, информатики, земли для обеспечения космической деятельности, земли обороны, безопасности и земли иного специального назначения	Коммунальное обслуживание (3.1)	47	Путем раздела земельного участка	-	-

1	2	3	4	5	6	7	8	9	10	11	12
157	50:12:0080301: 126	6398	Земли промышленности, энергетики, транспорта, связи, радиовещания, телевидения, информатики, земли для обеспечения космической деятельности, земли обороны, безопасности и земли иного специального назначения	Транспорт	50:12:0080301: 126:3У1	Земли промышленности, энергетики, транспорта, связи, радиовещания, телевидения, информатики, земли для обеспечения космической деятельности, земли обороны, безопасности и земли иного специального назначения	Транспорт (7.0)	6392	Путем раздела земельного участка	-	-
158	50:12:0080301: 126	6398	Земли промышленности, энергетики, транспорта, связи, радиовещания, телевидения, информатики, земли для обеспечения космической деятельности, земли обороны, безопасности и земли иного специального назначения	Транспорт	50:12:0080301: 126:3У2	Земли промышленности, энергетики, транспорта, связи, радиовещания, телевидения, информатики, земли для обеспечения космической деятельности, земли обороны, безопасности и земли иного специального назначения	Комму- нальное обслужи- вание (3.1)	6	Путем раздела земельного участка	-	-
159	50:12:0080301: 133	35670	Земли промышленности, энергетики, транспорта, связи, радиовещания, телевидения, информатики, земли для обеспечения космической деятельности, земли обороны, безопасности и земли иного специального назначения	Транспорт	50:12:0080301: 133:3У2	Земли промышленности, энергетики, транспорта, связи, радиовещания, телевидения, информатики, земли для обеспечения космической деятельности, земли обороны, безопасности и земли иного специального назначения	Транспорт (7.0)	33850	Путем раздела земельного участка	-	-

1	2	3	4	5	6	7	8	9	10	11	12
160	50:12:0080301: 127	1806	Земли промышленности, энергетики, транспорта, связи, радиовещания, телевидения, информатики, земли для обеспечения космической деятельности, земли обороны, безопасности и земли иного специального назначения	Транспорт	50:12:0080301: 127:3У2	Земли промышленности, энергетики, транспорта, связи, радиовещания, телевидения, информатики, земли для обеспечения космической деятельности, земли обороны, безопасности и земли иного специального назначения	Транспорт (7.0)	1528	Путем раздела земельного участка	-	-
161	50:12:0080301: 127	1806	Земли промышленности, энергетики, транспорта, связи, радиовещания, телевидения, информатики, земли для обеспечения космической деятельности, земли обороны, безопасности и земли иного специального назначения	Транспорт	50:12:0080301: 127:3У3	Земли промышленности, энергетики, транспорта, связи, радиовещания, телевидения, информатики, земли для обеспечения космической деятельности, земли обороны, безопасности и земли иного специального назначения	Транспорт (7.0)	231	Путем раздела земельного участка	-	-
162	50:12:0000000: 57908	204269	Земли промышленности, энергетики, транспорта, связи, радиовещания, телевидения, информатики, земли для обеспечения космической деятельности, земли обороны, безопасности и земли иного специального назначения	Транспорт	50:12:0000000: 57908:3У1	Земли промышленности, энергетики, транспорта, связи, радиовещания, телевидения, информатики, земли для обеспечения космической деятельности, земли обороны, безопасности и земли иного специального назначения	Комму- нальное обслужи- вание (3.1)	689	Путем раздела земельного участка	-	-

1	2	3	4	5	6	7	8	9	10	11	12
163	50:12:0000000: 57909	4113	Земли промышленности, энергетики, транспорта, связи, радиовещания, телевидения, информатики, земли для обеспечения космической деятельности, земли обороны, безопасности и земли иного специального назначения	Коммунальное обслуживание	50:12:0000000: 57909:3У2	Земли промышленности, энергетики, транспорта, связи, радиовещания, телевидения, информатики, земли для обеспечения космической деятельности, земли обороны, безопасности и земли иного специального назначения	Транспорт (7.0)	1955	Путем раздела земельного участка	-	-
164	50:12:0080305: 53	1545	Земли промышленности, энергетики, транспорта, связи, радиовещания, телевидения, информатики, земли для обеспечения космической деятельности, земли обороны, безопасности и земли иного специального назначения	Коммунальное обслуживание	50:12:0080305: 53:3У1	Земли промышленности, энергетики, транспорта, связи, радиовещания, телевидения, информатики, земли для обеспечения космической деятельности, земли обороны, безопасности и земли иного специального назначения	Транспорт (7.0)	1524	Путем раздела земельного участка	-	-
165	50:12:0080305: 53	1545	Земли промышленности, энергетики, транспорта, связи, радиовещания, телевидения, информатики, земли для обеспечения космической деятельности, земли обороны, безопасности и земли иного специального назначения	Коммунальное обслуживание	50:12:0080305: 53:3У2	Земли промышленности, энергетики, транспорта, связи, радиовещания, телевидения, информатики, земли для обеспечения космической деятельности, земли обороны, безопасности и земли иного специального назначения	Коммунальное обслуживание (3.1)	21	Путем раздела земельного участка	-	-

1	2	3	4	5	6	7	8	9	10	11	12
166	50:12:0080305: 54	1578	Земли промышленности, энергетики, транспорта, связи, радиовещания, телевидения, информатики, земли для обеспечения космической деятельности, земли обороны, безопасности и земли иного специального назначения	Транспорт	50:12:0080305: 54:3У1	Земли промышленности, энергетики, транспорта, связи, радиовещания, телевидения, информатики, земли для обеспечения космической деятельности, земли обороны, безопасности и земли иного специального назначения	Транспорт (7.0)	1534	Путем раздела земельного участка	-	-
167	50:12:0080305: 54	1578	Земли промышленности, энергетики, транспорта, связи, радиовещания, телевидения, информатики, земли для обеспечения космической деятельности, земли обороны, безопасности и земли иного специального назначения	Транспорт	50:12:0080305: 54:3У2	Земли промышленности, энергетики, транспорта, связи, радиовещания, телевидения, информатики, земли для обеспечения космической деятельности, земли обороны, безопасности и земли иного специального назначения	Комму- нальное обслужи- вание (3.1)	43	Путем раздела земельного участка	-	-
168	50:12:0090221: 9486	27132	Земли населенных пунктов	Транспорт	50:12:0090221: 9486:3У2	Земли промышленности, энергетики, транспорта, связи, радиовещания, телевидения, информатики, земли для обеспечения космической деятельности, земли обороны, безопасности и земли иного специального назначения	Транспорт (7.0)	25319	Путем раздела земельного участка	-	-

1	2	3	4	5	6	7	8	9	10	11	12
169	50:12:0090221: 9487	71011	Земли сельскохозяйствен- ного назначения	Для сельскохозяй- ственного производства	50:12:0090221: 9487:3У1	Земли промышлен- ности, энергетики, транспорта, связи, радиовещания, те- левидения, инфор- матика, земли для обеспечения косми- ческой деятельно- сти, земли обороны, безопасности и земли иного спе- циального назначе- ния	Транспорт (7.0)	4054	Путем раздела земельного участка	-	-
170	50:12:0090221: 9487	71011	Земли сельскохозяйствен- ного назначения	Для сельскохозяй- ственного производства	50:12:0090221: 9487:3У2	Земли промышлен- ности, энергетики, транспорта, связи, радиовещания, те- левидения, инфор- матика, земли для обеспечения косми- ческой деятельно- сти, земли обороны, безопасности и земли иного спе- циального назначе- ния	Транспорт (7.0)	30	Путем раздела земельного участка	-	-
171	50:12:0090231: 33	2369	Земли промышлен- ности, энергетики, транспорта, связи, радиовещания, те- левидения, инфор- матика, земли для обеспечения косми- ческой деятельно- сти, земли обороны, безопасности и земли иного спе- циального назначе- ния	для строительства, реконструкции и эксплуатации линейных объектов	50:12:0090231: 33:3У1	Земли промышлен- ности, энергетики, транспорта, связи, радиовещания, те- левидения, инфор- матика, земли для обеспечения косми- ческой деятельно- сти, земли обороны, безопасности и земли иного спе- циального назначе- ния	Транспорт (7.0)	2341	Путем раздела земельного участка	-	-

1	2	3	4	5	6	7	8	9	10	11	12
172	50:12:0090231: 33	2369	Земли промышленности, энергетики, транспорта, связи, радиовещания, телевидения, информатики, земли для обеспечения космической деятельности, земли обороны, безопасности и земли иного специального назначения	для строительства, реконструкции и эксплуатации линейных объектов	50:12:0090231: 33:3У2	Земли промышленности, энергетики, транспорта, связи, радиовещания, телевидения, информатики, земли для обеспечения космической деятельности, земли обороны, безопасности и земли иного специального назначения	Коммунальное обслуживание (3.1)	28	Путем раздела земельного участка	-	-
173	50:12:0090231: 385	10240	Земли лесного фонда	Заготовка древесины (включая СОМ) ⁵	50:12:0090231: 385:3У1	Земли промышленности, энергетики, транспорта, связи, радиовещания, телевидения, информатики, земли для обеспечения космической деятельности, земли обороны, безопасности и земли иного специального назначения	Коммунальное обслуживание (3.1)	40	Путем раздела земельного участка	Защитные леса	Дмитровское лесничество Пироговское участковое лесничество, квартал 22, выдел 6, 7

⁵ Заготовка древесины (включая СОМ); заготовка и сбор не древесных лесных ресурсов, заготовка пищевых лесных ресурсов и сбор лекарственных растений, ведение сельского хозяйства (сенокосение, пчеловодство), деятельность в сфере охотничьего хозяйства, осуществление научно-исследовательской деятельности, образовательной деятельности; осуществление рекреационной деятельности, выращивание посадочного материала лесных растений (саженцев, сеянцев); выполнение работ по геологическому изучению недр, разработка месторождений полезных ископаемых, строительство и эксплуатация водохранилищ и иных искусственных водных объектов, а также гидротехнических сооружений, морских портов, морских терминалов, речных портов, причалов: строительство, реконструкция, эксплуатация линейных объектов, осуществление религиозной деятельности, изыскательские работы.

1	2	3	4	5	6	7	8	9	10	11	12
174	50:12:0090231: 36	3031	Земли промышленности, энергетики, транспорта, связи, радиовещания, телевидения, информатики, земли для обеспечения космической деятельности, земли обороны, безопасности и земли иного специального назначения	Коммунальное обслуживание	50:12:0090231: 36:3У3	Земли промышленности, энергетики, транспорта, связи, радиовещания, телевидения, информатики, земли для обеспечения космической деятельности, земли обороны, безопасности и земли иного специального назначения	Транспорт (7.0)	272	Путем раздела земельного участка	-	-
175	50:12:0090231: 36	3031	Земли промышленности, энергетики, транспорта, связи, радиовещания, телевидения, информатики, земли для обеспечения космической деятельности, земли обороны, безопасности и земли иного специального назначения	Коммунальное обслуживание	50:12:0090231: 36:3У2	Земли промышленности, энергетики, транспорта, связи, радиовещания, телевидения, информатики, земли для обеспечения космической деятельности, земли обороны, безопасности и земли иного специального назначения	Транспорт (7.0)	62	Путем раздела земельного участка	-	-

1	2	3	4	5	6	7	8	9	10	11	12
176	50:12:0090107: 330	3105	Земли лесного фонда	заготовка древесины (включая СОМ) ⁶	50:12:0090107: 330:ЗУ1	Земли промышленности, энергетики, транспорта, связи, радиовещания, телевидения, информатики, земли для обеспечения космической деятельности, земли обороны, безопасности и земли иного специального назначения	Транспорт (7.0)	434	Путем земельного участка	Защитные леса	Дмитровское лесничество, Пироговское участковое лесничество, кварталы 62, выдел 26, 39
177	50:12:0090107: 330	3105	Земли лесного фонда	заготовка древесины (включая СОМ) ⁷	50:12:0090107: 330:ЗУ2	Земли промышленности, энергетики, транспорта, связи, радиовещания, телевидения, информатики, земли для обеспечения космической деятельности, земли обороны, безопасности и земли иного специального назначения	Коммунальное обслуживание (3.1)	2671	Путем земельного участка	Защитные леса	Дмитровское лесничество, Пироговское участковое лесничество, кварталы 62, выдел 26, 39

⁶ Заготовка древесины (включая СОМ); заготовка и сбор недревесных лесных ресурсов, заготовка пищевых лесных ресурсов и сбор лекарственных растений; осуществление видов деятельности в сфере охотничьего хозяйства; ведение сельского хозяйства (сенокосение, пчеловодство); осуществление рекреационной деятельности; выполнение работ по геологическому изучению недр, разработка месторождений полезных ископаемых; выращивание посадочного материала лесных растений (саженцев, семянцев); строительство и эксплуатация водохранилищ и иных искусственных водных объектов, а также гидротехнических сооружений, морских портов, морских терминалов, речных портов, причалов; строительство, реконструкция, эксплуатация линейных объектов; осуществление религиозной деятельности; изыскательские работы.

⁷ Заготовка древесины (включая СОМ); заготовка и сбор недревесных лесных ресурсов, заготовка пищевых лесных ресурсов и сбор лекарственных растений; осуществление видов деятельности в сфере охотничьего хозяйства; ведение сельского хозяйства (сенокосение, пчеловодство); осуществление рекреационной деятельности; выполнение работ по геологическому изучению недр, разработка месторождений полезных ископаемых; выращивание посадочного материала лесных растений (саженцев, семянцев); строительство и эксплуатация водохранилищ и иных искусственных водных объектов, а также гидротехнических сооружений, морских портов, морских терминалов, речных портов, причалов; строительство, реконструкция, эксплуатация линейных объектов; осуществление религиозной деятельности; изыскательские работы.

1	2	3	4	5	6	7	8	9	10	11	12
178	50:13:0080309: 157	1357	Земли населенных пунктов	Транспорт	50:13:0080309: 157:ЗУ1	Земли населенных пунктов	Земель- ные участки (террито- рии) общего пользо- вания (12.0)	1351	Путем раздела земельного участка	-	-
179	50:13:0080309: 157	1357	Земли населенных пунктов	Транспорт	50:13:0080309: 157:ЗУ2	Земли населенных пунктов	Комму- нальное обслужи- вание (3.1)	5	Путем раздела земельного участка	-	-
180	50:13:0080309: 153	1934	Земли населенных пунктов	Транспорт	50:13:0080309: 153:ЗУ2	Земли населенных пунктов	Земель- ные участки (террито- рии) общего пользо- вания (12.0)	1266	Путем раздела земельного участка	-	-
181	50:13:0000000: 85769	56291	Земли промышлен- ности, энергетики, транспорта, связи, радиовещания, теле- видения, инфор- матики, земли для обеспечения косми- ческой деятельно- сти, земли обороны, безопасности и земли иного спе- циального назначе- ния	Транспорт	50:13:0000000: 85769:ЗУ1	Земли населенных пунктов	Комму- нальное обслужи- вание (3.1)	133	Путем раздела земельного участка	-	-

1	2	3	4	5	6	7	8	9	10	11	12
182	50:13:0000000: 85769	56291	Земли промышленности, энергетики, транспорта, связи, радиовещания, телевидения, информатики, земли для обеспечения космической деятельности, земли обороны, безопасности и земли иного специального назначения	Транспорт	50:13:0000000: 85769:3У4	Земли населенных пунктов	Коммунальное обслуживание (3.1)	735	Путем земельного участка	-	-
183	50:13:0000000: 85769	56291	Земли промышленности, энергетики, транспорта, связи, радиовещания, телевидения, информатики, земли для обеспечения космической деятельности, земли обороны, безопасности и земли иного специального назначения	Транспорт	50:13:0000000: 85769:3У3	Земли населенных пунктов	Коммунальное обслуживание (3.1)	1	Путем земельного участка	-	-
184	50:13:0000000: 85769	56291	Земли промышленности, энергетики, транспорта, связи, радиовещания, телевидения, информатики, земли для обеспечения космической деятельности, земли обороны, безопасности и земли иного специального назначения	Транспорт	50:13:0000000: 85769:3У5	Земли населенных пунктов	Коммунальное обслуживание (3.1)	44	Путем земельного участка	-	-

1	2	3	4	5	6	7	8	9	10	11	12
185	50:13:0080319	-	-	-	50:13:0080319: ЗУ1	Земли промышленности, энергетики, транспорта, связи, радиовещания, телевидения, информатики, земли для обеспечения космической деятельности, земли обороны, безопасности и земли иного специального назначения	Транспорт (7.0)	3	Образование из земель, находящихся в государственной или муниципальной собственности	-	-
186	50:13:0080422: 1599	1017	Земли населенных пунктов	Коммунальное обслуживание	50:13:0080422: 1599:ЗУ1	Земли населенных пунктов	Земельные участки (территории) общего пользования (12.0)	687	Путем раздела земельного участка	-	-
187	50:12:0080301	-	-	-	50:12:0080301: ЗУ1	Земли промышленности, энергетики, связи, транспорта, связи, радиовещания, телевидения, информатики, земли для обеспечения космической деятельности, земли обороны, безопасности и земли иного специального назначения	Транспорт (7.0)	18	Образование из земель, находящихся в государственной или муниципальной собственности	-	-

188	50:12:0080301	-	-	-	50:12:0080301: ЗУ3	Земли промышленности, энергетики, транспорта, связи, радиовещания, телевидения, информатики, земли для обеспечения космической деятельности, земли обороны, безопасности и земли иного специального назначения	Транспорт (7.0)	42	Образование из земель, находящихся в государственной или муниципальной собственности	Защитные леса	Дмитровское лесничество, квартал 28, выдел 22, квартал 39, выдел 22, 23
189	50:12:0090201	-	-	-	50:12:0090201: ЗУ1	Земли населенных пунктов	Земельные участки (территории) общего пользования (12.0)	871	Образование из земель, находящихся в государственной или муниципальной собственности	Защитные леса	Дмитровское лесничество, квартал 28, выдел 22, квартал 39, выдел 22, 23
190	50:12:0090201	-	-	-	50:12:0090201: ЗУ2	Земли промышленности, энергетики, транспорта, связи, радиовещания, телевидения, информатики, земли для обеспечения космической деятельности, земли обороны, безопасности и земли иного специального назначения	Транспорт (7.0)	33	Образование из земель, находящихся в государственной или муниципальной собственности	Защитные леса	Дмитровское лесничество, квартал 3, выдел 3, 35

1	2	3	4	5	6	7	8	9	10	11	12
191	50:13:0080308: 1605	65950	Земли промышленности, энергетики, транспорта, связи, радиовещания, телевидения, информатики, земли для обеспечения космической деятельности, земли обороны, безопасности и земли иного специального назначения	Транспорт	50:13:0080308: 1605:ЗУ4	Земли промышленности, энергетики, транспорта, связи, радиовещания, телевидения, информатики, земли для обеспечения космической деятельности, земли обороны, безопасности и земли иного специального назначения	Коммунальное обслуживание (3.1)	150	Путем раздела земельного участка	-	-
192	50:12:0090107: 6	107534	Земли промышленности, энергетики, транспорта, связи, радиовещания, телевидения, информатики, земли для обеспечения космической деятельности, земли обороны, безопасности и земли иного специального назначения	Транспорт	50:12:0090107: 6:ЗУ1	Земли промышленности, энергетики, транспорта, связи, радиовещания, телевидения, информатики, земли для обеспечения космической деятельности, земли обороны, безопасности и земли иного специального назначения	Коммунальное обслуживание (3.1)	2365	Путем раздела земельного участка	-	-
193	50:12:0090221: 9482	12831	Земли населенных пунктов	Транспорт	50:12:0090221: 9482:ЗУ1	Земли населенных пунктов	Коммунальное обслуживание (3.1)	259	Путем раздела земельного участка	-	-
197	50:12:0090231: 31	119882	Земли промышленности, энергетики, транспорта, связи, радиовещания, телевидения, информатики, земли для обеспечения космической деятельности, земли обороны, безопасности и земли иного специального назначения	Транспорт	50:12:0090231: 31:ЗУ3	Земли промышленности, энергетики, транспорта, связи, радиовещания, телевидения, информатики, земли для обеспечения космической деятельности, земли обороны, безопасности и земли иного специального назначения	Коммунальное обслуживание (3.1)	610	Путем раздела земельного участка	-	-

1	2	3	4	5	6	7	8	9	10	11	12
199	50:12:0090231: 31	119882	Земли промышленности, энергетики, транспорта, связи, радиовещания, телевидения, информатики, земли для обеспечения космической деятельности, земли обороны, безопасности и земли иного специального назначения	Транспорт	50:12:0090231: 31:ЗУ4	Земли промышленности, энергетики, транспорта, связи, радиовещания, телевидения, информатики, земли для обеспечения космической деятельности, земли обороны, безопасности и земли иного специального назначения	Коммунальное обслуживание (3.1)	435	Путем раздела земельного участка	-	-
202	50:12:0000000: 57901	297582	Земли промышленности, энергетики, транспорта, связи, радиовещания, телевидения, информатики, земли для обеспечения космической деятельности, земли обороны, безопасности и земли иного специального назначения	Транспорт	50:12:0000000: 57901:ЗУ5	Земли промышленности, энергетики, транспорта, связи, радиовещания, телевидения, информатики, земли для обеспечения космической деятельности, земли обороны, безопасности и земли иного специального назначения	Коммунальное обслуживание (3.1)	105	Путем раздела земельного участка	-	-
203	50:12:0000000: 57901	297582	Земли промышленности, энергетики, транспорта, связи, радиовещания, телевидения, информатики, земли для обеспечения космической деятельности, земли обороны, безопасности и земли иного специального назначения	Транспорт	50:12:0000000: 57901:ЗУ4	Земли промышленности, энергетики, транспорта, связи, радиовещания, телевидения, информатики, земли для обеспечения космической деятельности, земли обороны, безопасности и земли иного специального назначения	Коммунальное обслуживание (3.1)	655	Путем раздела земельного участка	-	-

1	2	3	4	5	6	7	8	9	10	11	12
205	50:12:0000000: 57901	297582	Земли промышленности, энергетики, транспорта, связи, радиовещания, телевидения, информатики, земли для обеспечения космической деятельности, земли обороны, безопасности и земли иного специального назначения	Транспорт	50:12:0000000: 57901:3У3	Земли промышленности, энергетики, транспорта, связи, радиовещания, телевидения, информатики, земли для обеспечения космической деятельности, земли обороны, безопасности и земли иного специального назначения	Коммунальное обслуживание (3.1)	2702	Путем земельного участка	-	-
211	50:13:0080422: 524	588	Земли промышленности, энергетики, транспорта, связи, радиовещания, телевидения, информатики, земли для обеспечения космической деятельности, земли обороны, безопасности и земли иного специального назначения	Автомобильный транспорт	50:13:0080422: 524:3У1	Земли населенных пунктов	Земельные участки (территории) общего пользования (12.0)	357	Путем земельного участка	-	-
264	50:13:0080309: 693	1871	Земли населенных пунктов	Транспорт	50:13:0080309: 693:3У1	Земли населенных пунктов	Земельные участки (территории) общего пользования (12.0)	1703	Путем земельного участка	-	-
267	50:13:0080309: 1051	41	Земли населенных пунктов	Транспорт	50:13:0080309: 1051:3У1	Земли населенных пунктов	Земельные участки (территории) общего пользования (12.0)	27	Путем земельного участка	-	-

1	2	3	4	5	6	7	8	9	10	11	12
513	50:12:0000000: 59126	84841	Земли населенных пунктов	Земельные участки (территории) общего пользования	50:12:0000000: 59126:3У2	Земли населенных пунктов	Земель- ные участки (террито- рии) общего пользо- вания (12.0)	454	Путем раздела земельного участка	-	-
514	50:12:0090231: 385	10240	Земли лесного фонда	Заготовка древесины (включая СОМ) ⁸	50:12:0090231: 385:3У2	Земли промышлен- ности, энергетики, транспорта, связи, радиовещания, те- левидения, инфор- матики, земли для обеспечения косми- ческой деятельно- сти, земли обороны, безопасности и земли иного спе- циального назначе- ния	Транспорт (7.0)	10200	Путем раздела земельного участка	Защитные леса	Дмитровское лесничество, Пироговское участковое лесничество, квартал 22, выдел 4, 5, 6, 7, 17, квартал 34, выдел 5, 8, 9, 10
530	50:12:0000000: 124	145778	Земли сельскохозяйст- венного назначения	Для сельскохозяй- ственного производства	50:12:0000000: 124:3У1	Земли промышлен- ности, энергетики, транспорта, связи, радиовещания, те- левидения, инфор- матики, земли для обеспечения косми- ческой деятельно- сти, земли обороны, безопасности и земли иного спе- циального назначе- ния	Транспорт (7.0)	950	Путем раздела земельного участка	-	-

⁸ Заготовка древесины (включая СОМ); заготовка и сбор не древесных лесных ресурсов, заготовка пищевых лесных ресурсов и сбор лекарственных растений, ведение сельского хозяйства (сенокосение, пчеловодство), деятельность в сфере охотничьего хозяйства, осуществление научно-исследовательской деятельности, образовательной деятельности; осуществление рекреационной деятельности, выращивание посадочного материала лесных растений (саженцев, семян); выполнение работ по геологическому изучению недр, разработка месторождений полезных ископаемых, строительство и эксплуатация водохранилищ и иных искусственных водных объектов, а также гидротехнических сооружений, морских портов, морских терминалов, речных портов, причалов: строительство, реконструкция, эксплуатация линейных объектов, осуществление религиозной деятельности, изыскательские работы.

1	2	3	4	5	6	7	8	9	10	11	12
531	50:12:0000000: 124	145778	Земли сельскохозяйственного назначения	Для сельскохозяйственного производства	50:12:0000000: 124:3У12	Земли промышленности, энергетики, транспорта, связи, радиовещания, телевидения, информатики, земли для обеспечения космической деятельности, земли обороны, безопасности и земли иного специального назначения	Транспорт (7.0)	14	Путем земельного участка	-	-
532	50:12:0090231: 382	281	Земли лесного фонда	заготовка древесины (включая СОМ) ⁹	50:12:0090231: 382:3У1	Земли промышленности, энергетики, транспорта, связи, радиовещания, телевидения, информатики, земли для обеспечения космической деятельности, земли обороны, безопасности и земли иного специального назначения	Транспорт (7.0)	93	Путем земельного участка	Защитные леса	Дмитровское лесничество, квартал 21, выдел 6

⁹ Заготовка древесины (включая СОМ); заготовка и сбор недревесных лесных ресурсов, заготовка пищевых лесных ресурсов и сбор лекарственных растений; осуществление видов деятельности в сфере охотничьего хозяйства; ведение сельского хозяйства (сенокосение, пчеловодство); осуществление рекреационной деятельности; выполнение работ по геологическому изучению недр, разработка месторождений полезных ископаемых; выращивание посадочного материала лесных растений (саженцев, семян); строительство и эксплуатация водохранилищ и иных искусственных водных объектов, а также гидротехнических сооружений, морских портов, морских терминалов, речных портов, причалов; строительство, реконструкция, эксплуатация линейных объектов; осуществление религиозной деятельности; изыскательские работы.

1	2	3	4	5	6	7	8	9	10	11	12
533	50:12:0090231: 382	281	Земли лесного фонда	заготовка древесины (включая СОМ) ¹⁰	50:12:0090231: 382:3У2	Земли промышленности, энергетики, транспорта, связи, радиовещания, телевидения, информатики, земли для обеспечения космической деятельности, земли обороны, безопасности и земли иного специального назначения	Транспорт (7.0)	188	Путем раздела земельного участка	Защитные леса	Дмитровское лесничество, лесничество, квартал 21, выдел 6, 7
537	50:12:0000000: 57874	118217	Земли сельскохозяйственного назначения	Для сельскохозяйственного производства	50:12:0000000: 57874:3У5	Земли промышленности, энергетики, транспорта, связи, радиовещания, телевидения, информатики, земли для обеспечения космической деятельности, земли обороны, безопасности и земли иного специального назначения	Транспорт (7.0)	4	Путем раздела земельного участка	-	-

¹⁰ Заготовка древесины (включая СОМ); заготовка и сбор недревесных лесных ресурсов, заготовка пищевых лесных ресурсов и сбор лекарственных растений; осуществление видов деятельности в сфере охотничьего хозяйства; ведение сельского хозяйства (сенокосение, пчеловодство); осуществление рекреационной деятельности; выполнение работ по геологическому изучению недр, разработка месторождений полезных ископаемых; выращивание посадочного материала лесных растений (саженцев, семян); строительство и эксплуатация водохранилищ и иных искусственных водных объектов, а также гидротехнических сооружений, морских портов, морских терминалов, речных портов, причалов; строительство, реконструкция, эксплуатация линейных объектов; осуществление религиозной деятельности; изыскательские работы.

1	2	3	4	5	6	7	8	9	10	11	12
762	50:13:0000000: 85092	72559	Земли промышленности, энергетики, транспорта, связи, радиовещания, телевидения, информатики, земли для обеспечения космической деятельности, земли обороны, безопасности и земли иного специального назначения	Транспорт	50:13:0000000: 85092:3У4	Земли промышленности, энергетики, транспорта, связи, радиовещания, телевидения, информатики, земли для обеспечения космической деятельности, земли обороны, безопасности и земли иного специального назначения	Коммунальное обслуживание (3.1)	148	Путем земельного участка	-	-
1014	50:13:0080313: 932	196	Категория не установлена	Транспорт	50:13:0080313: 932:3У1	Земли населенных пунктов	Земельные участки (территории) общего пользования (12.0)	92	Путем земельного участка	-	-
1020	50:13:0080313: 932	196	Категория не установлена	Транспорт	50:13:0080313: 932:3У2	Земли населенных пунктов	Земельные участки (территории) общего пользования (12.0)	104	Путем земельного участка	-	-
1015	50:13:0000000: 85856	390	Категория не установлена	Транспорт	50:13:0000000: 85856:3У1	Земли населенных пунктов	Земельные участки (территории) общего пользования (12.0)	281	Путем земельного участка	-	-

1	2	3	4	5	6	7	8	9	10	11	12
1016	50:12:00000000: 59346 11	2	Категория не установлена	-	50:12:00000000: 59346:3У1	Земли промышленности, энергетики, транспорта, связи, радиовещания, телевидения, информатики, земли для обеспечения космической деятельности, земли обороны, безопасности и земли иного специального назначения	Транспорт (7.0)	1	Предполагается снятие земельного участка с учета ЕТРН с последующим образованием из земель, находящихся в государственной или муниципальной собственности.	-	-
1017	50:12:00000000: 59292	23	Категория не установлена	Транспорт	50:12:00000000: 59292:3У1	Земли промышленности, энергетики, транспорта, связи, радиовещания, телевидения, информатики, земли для обеспечения космической деятельности, земли обороны, безопасности и земли иного специального назначения	Транспорт (7.0)	12	Путем раздела земельного участка		

11 Дальнейший раздел земельного участка с кадастровым номером 50:12:00000000:59346 по границе земель лесного фонда невозможен. Руководствуясь статьей 11.9 п.6 Земельного кодекса РФ предполагается снять земельный участок с кадастровым номером 50:12:00000000:59346 с учета Единого государственного реестра недвижимости с последующим образованием земельного участка в уточненных границах.

1	2	3	4	5	6	7	8	9	10	11	12
1018	50:12:00000000: 59292	23	Категория не установлена	Транспорт	50:12:00000000: 59292:3У2	Земли промышленности, энергетики, транспорта, связи, радиовещания, телевидения, информатики, земли для обеспечения космической деятельности, земли обороны, безопасности и земли иного специального назначения	Транспорт (7.0)	11	Путем раздела земельного участка		
1019	50:13:00000000: 85856	390	Категория не установлена	Транспорт	50:13:00000000: 85856:3У2	Земли населенных пунктов	Земель- ные участки (террито- рии) общего пользо- вания (12.0)	110	Путем раздела земельного участка	-	-
538	50:12:00000000: 57908	204269	Земли промышленности, энергетики, транспорта, связи, радиовещания, телевидения, информатики, земли для обеспечения космической деятельности, земли обороны, безопасности и земли иного специального назначения	Транспорт	50:12:00000000: 57908:3У2	Земли промышленности, энергетики, транспорта, связи, радиовещания, телевидения, информатики, земли для обеспечения космической деятельности, земли обороны, безопасности и земли иного специального назначения	Транспорт (7.0)	203085	Путем раздела земельного участка	-	-

1	2	3	4	5	6	7	8	9	10	11	12
539	50:12:00000000: 59450	82088	Земли сельскохозяйственного назначения	Транспорт	50:12:00000000: 59450:ЗУ1	Земли промышленности, энергетики, транспорта, связи, радиовещания, телевидения, информатики, земли для обеспечения космической деятельности, земли обороны, безопасности и земли иного специального назначения	Транспорт (7.0)	80575	Путем раздела земельного участка	-	-
541	50:12:0090221: 9482	12831	Земли населенных пунктов	Транспорт	50:12:0090221: 9482:ЗУ2	Земли населенных пунктов	Земельные участки (территории) общего пользования (12.0)	12573	Путем раздела земельного участка	-	-
542	50:12:00000000: 57905	130406	Земли промышленности, энергетики, транспорта, связи, радиовещания, телевидения, информатики, земли для обеспечения космической деятельности, земли обороны, безопасности и земли иного специального назначения	Транспорт	50:12:00000000: 57905:ЗУ1	Земли промышленности, энергетики, транспорта, связи, радиовещания, телевидения, информатики, земли для обеспечения космической деятельности, земли обороны, безопасности и земли иного специального назначения	Транспорт (7.0)	128670	Путем раздела земельного участка	-	-

544	50:12:0090231: 31	119882	Земли промышленности, энергетики, транспорта, связи, радиовещания, телевидения, информатики, земли для обеспечения космической деятельности, земли обороны, безопасности и земли иного специального назначения	Транспорт	50:12:0090231: 31:ЗУ2	Земли промышленности, энергетики, транспорта, связи, радиовещания, телевидения, информатики, земли для обеспечения космической деятельности, земли обороны, безопасности и земли иного специального назначения	Транспорт (7.0)	118336	Путем раздела земельного участка	-	12
545	50:13:0080308: 1605	65950	Земли промышленности, энергетики, транспорта, связи, радиовещания, телевидения, информатики, земли для обеспечения космической деятельности, земли обороны, безопасности и земли иного специального назначения	Транспорт	50:13:0080308: 1605:ЗУ3	Земли промышленности, энергетики, транспорта, связи, радиовещания, телевидения, информатики, земли для обеспечения космической деятельности, земли обороны, безопасности и земли иного специального назначения	Транспорт (7.0)	64211	Путем раздела земельного участка	-	-
547	50:13:0000000: 85092	72559	Земли промышленности, энергетики, транспорта, связи, радиовещания, телевидения, информатики, земли для обеспечения космической деятельности, земли обороны, безопасности и земли иного специального назначения	Транспорт	50:13:0000000: 85092:ЗУ3	Земли промышленности, энергетики, транспорта, связи, радиовещания, телевидения, информатики, земли для обеспечения космической деятельности, земли обороны, безопасности и земли иного специального назначения	Транспорт (7.0)	42511	Путем раздела земельного участка	-	-

1	2	3	4	5	6	7	8	9	10	11	12
552	50:12:0090107: 6	107534	Земли промышленности, энергетики, транспорта, связи, радиовещания, телевидения, информатики, земли для обеспечения космической деятельности, земли обороны, безопасности и земли иного специального назначения	Транспорт	50:12:0090107: 6:3У2	Земли промышленности, энергетики, транспорта, связи, радиовещания, телевидения, информатики, земли для обеспечения космической деятельности, земли обороны, безопасности и земли иного специального назначения	Транспорт (7.0)	105013	Путем раздела земельного участка	-	-
540	50:12:0090221: 13178	39977	Земли промышленности, энергетики, транспорта, связи, радиовещания, телевидения, информатики, земли для обеспечения космической деятельности, земли обороны, безопасности и земли иного специального назначения	Транспорт	50:12:0090221: 13178:3У1	Земли промышленности, энергетики, транспорта, связи, радиовещания, телевидения, информатики, земли для обеспечения космической деятельности, земли обороны, безопасности и земли иного специального назначения	Транспорт (7.0)	39469	Путем раздела земельного участка	-	-
1025	50:13:0000000: 84602	14148	Земли промышленности, энергетики, транспорта, связи, радиовещания, телевидения, информатики, земли для обеспечения космической деятельности, земли обороны, безопасности и земли иного специального назначения	Транспорт	50:13:0000000: 84602:3У2	Земли промышленности, энергетики, транспорта, связи, радиовещания, телевидения, информатики, земли для обеспечения космической деятельности, земли обороны, безопасности и земли иного специального назначения	Транспорт (7.0)	3103	Путем раздела земельного участка		

1	2	3	4	5	6	7	8	9	10	11	12
1023	50:13:00000000: 85769	56291	Земли промышленности, энергетики, транспорта, связи, радиовещания, телевидения, информатики, земли для обеспечения космической деятельности, земли обороны, безопасности и земли иного специального назначения	Транспорт	50:13:00000000: 85769:ЗУ2	Земли населенных пунктов	Земельные участки (территории) общего пользования (12.0)	4836	Путем земельного участка		
548	50:13:00000000: 85769	56291	Земли промышленности, энергетики, связи, радиовещания, телевидения, информатики, земли для обеспечения космической деятельности, земли обороны, безопасности и земли иного специального назначения	Транспорт	50:13:00000000: 85769:ЗУ1	Земли населенных пунктов	Земельные участки (территории) общего пользования (12.0)	50541	Путем земельного участка		
546	50:13:00000000: 84602	14148	Земли промышленности, энергетики, транспорта, связи, радиовещания, телевидения, информатики, земли для обеспечения космической деятельности, земли обороны, безопасности и земли иного специального назначения	Транспорт	50:13:00000000: 84602:ЗУ2	Земли населенных пунктов	Земельные участки (территории) общего пользования (12.0)	10720	Путем земельного участка		

1	2	3	4	5	6	7	8	9	10	11	12
195	50:12:00000000: 57908	204269	Земли промышленности, энергетики, транспорта, связи, радиовещания, телевидения, информатики, земли для обеспечения космической деятельности, земли обороны, безопасности и земли иного специального назначения	Транспорт	50:12:00000000: 57908:3У3	Земли промышленности, энергетики, транспорта, связи, радиовещания, телевидения, информатики, земли для обеспечения космической деятельности, земли обороны, безопасности и земли иного специального назначения	Коммунальное обслуживание (3.1)	495	Путем раздела земельного участка	-	-
543	50:12:00000000: 57901	297582	Земли промышленности, энергетики, транспорта, связи, радиовещания, телевидения, информатики, земли для обеспечения космической деятельности, земли обороны, безопасности и земли иного специального назначения	Транспорт	50:12:00000000: 57901:3У2	Земли промышленности, энергетики, транспорта, связи, радиовещания, телевидения, информатики, земли для обеспечения космической деятельности, земли обороны, безопасности и земли иного специального назначения	Транспорт (7.0)	292383	Путем раздела земельного участка	-	-
550	50:13:00000000: 84179	4332	Земли промышленности, энергетики, транспорта, связи, радиовещания, телевидения, информатики, земли для обеспечения космической деятельности, земли обороны, безопасности и земли иного специального назначения	Автомобильный транспорт	50:13:00000000: 84179:3У1	Земли промышленности, энергетики, транспорта, связи, радиовещания, телевидения, информатики, земли для обеспечения космической деятельности, земли обороны, безопасности и земли иного специального назначения	Транспорт (7.0)	895	Путем раздела земельного участка		

1	2	3	4	5	6	7	8	9	10	11	12
551	50:13:0000000: 84179	4332	Земли промышленности, энергетики, транспорта, связи, радиовещания, телевидения, информатики, земли для обеспечения космической деятельности, земли обороны, безопасности и земли иного специального назначения	Автомобильный транспорт	50:13:0000000: 84179:ЗУ2	Земли населенных пунктов	Земельные участки (территории) общего пользования (12.0)	3437	Путем раздела земельного участка		
Образуемые земельные участки в зоне планируемого размещения линейных объектов, подлежащих реконструкции в связи с изменением их местоположения											
558	50:12:0080405: 347	1500	Земли населенных пунктов	Для ведения личного подсобного хозяйства	50:12:0080405: 347:ЗУ1	Земли населенных пунктов	Коммунальное обслуживание (3.1)	320	Путем раздела земельного участка (возможно полное изъятие земельного участка)	-	-
559	50:12:0080405: 348	1500	Земли населенных пунктов	Для ведения личного подсобного хозяйства	50:12:0080405: 348:ЗУ1	Земли населенных пунктов	Коммунальное обслуживание (3.1)	407	Путем раздела земельного участка (возможно полное изъятие земельного участка)	-	-
568	50:12:0080407: 54	600	Земли населенных пунктов	Для ведения личного подсобного хозяйства	50:12:0080407: 54:ЗУ1	Земли населенных пунктов	Коммунальное обслуживание (3.1)	347	Путем раздела земельного участка (возможно полное изъятие земельного участка)	-	-

1	2	3	4	5	6	7	8	9	10	11	12
580	50:12:0080412: 37	652	Земли населенных пунктов	Для ведения личного подсобного хозяйства	50:12:0080412: 37:3У1	Земли населенных пунктов	Коммунальное обслуживание (3.1)	13	Путем раздела земельного участка (возможно полное изъятие земельного участка)	-	-
581	50:12:0090204: 13	600	Земли населенных пунктов	Для личного подсобного хозяйства	50:12:0090204: 13:3У1	Земли населенных пунктов	Коммунальное обслуживание (3.1)	124	Путем раздела земельного участка (возможно полное изъятие земельного участка)	-	-
582	50:12:0080404: 1319	600	Земли населенных пунктов	Для ведения личного подсобного хозяйства	50:12:0080404: 1319:3У1	Земли населенных пунктов	Коммунальное обслуживание (3.1)	315	Путем раздела земельного участка (возможно полное изъятие земельного участка)	-	-
583	50:12:0090204: 15	800	Земли населенных пунктов	Для ведения личного подсобного хозяйства	50:12:0090204: 15:3У1	Земли населенных пунктов	Коммунальное обслуживание (3.1)	661	Путем раздела земельного участка (возможно полное изъятие земельного участка)	-	-
584	50:12:0090203: 319	1670	Земли населенных пунктов	для ведения личного подсобного хозяйства	50:12:0090203: 319:3У1	Земли населенных пунктов	Коммунальное обслуживание (3.1)	840	Путем раздела земельного участка (возможно полное изъятие земельного участка)	-	-

1	2	3	4	5	6	7	8	9	10	11	12
585	50:12:0090204: 53	600	Земли сельскохозяйственного назначения	Для ведения личного подсобного хозяйства	50:12:0090204: 53:ЗУ1	Земли населенных пунктов	Коммунальное обслуживание (3.1)	348	Путем раздела земельного участка (возможно полное изъятие земельного участка)	-	-
586	50:12:0090204: 50	600	Земли сельскохозяйственного назначения	Для ведения личного подсобного хозяйства	50:12:0090204: 50:ЗУ1	Земли населенных пунктов	Коммунальное обслуживание (3.1)	115	Путем раздела земельного участка (возможно полное изъятие земельного участка)	-	-
587	50:12:0080404: 189	659	Земли населенных пунктов	для ведения личного подсобного хозяйства	50:12:0080404: 189:ЗУ1	Земли населенных пунктов	Коммунальное обслуживание (3.1)	224	Путем раздела земельного участка (возможно полное изъятие земельного участка)	-	-
588	50:12:0090204: 36	600	Земли населенных пунктов	Для ведения личного подсобного хозяйства	50:12:0090204: 36:ЗУ1	Земли населенных пунктов	Коммунальное обслуживание (3.1)	2	Путем раздела земельного участка (возможно полное изъятие земельного участка)	-	-
589	50:12:0090204: 51	600	Земли населенных пунктов	Для ведения личного подсобного хозяйства	50:12:0090204: 51:ЗУ1	Земли населенных пунктов	Коммунальное обслуживание (3.1)	153	Путем раздела земельного участка (возможно полное изъятие земельного участка)	-	-

1	590	50:12:0080404: 192	600	Земли населенных пунктов	Для ведения личного подсобного хозяйства	50:12:0080404: 192:ЗУ1	Земли населенных пунктов	8	176	10	11	12
								Коммунальное обслуживание (3.1)		Путем раздела земельного участка (возможно полное изъятие земельного участка)	-	-
	592	50:12:0090202: 93	700	Земли населенных пунктов	для личного подсобного хозяйства	50:12:0090202: 93:ЗУ1	Земли населенных пунктов	8	692	10	11	12
								Коммунальное обслуживание (3.1)		Путем раздела земельного участка (возможно полное изъятие земельного участка)	-	-
	595	50:12:0090204: 68	999	Земли населенных пунктов	Для ведения личного подсобного хозяйства	50:12:0090204: 68:ЗУ1	Земли населенных пунктов	8	370	10	11	12
								Коммунальное обслуживание (3.1)		Путем раздела земельного участка (возможно полное изъятие земельного участка)	-	-
	596	50:12:0090204: 1	600	Земли населенных пунктов	Для ведения личного подсобного хозяйства	50:12:0090204: 1:ЗУ1	Земли населенных пунктов	8	197	10	11	12
								Коммунальное обслуживание (3.1)		Путем раздела земельного участка (возможно полное изъятие земельного участка)	-	-
	597	50:12:0090204: 41	253	Земли сельскохозяйствен- ного назначения	Для огородничес- тва	50:12:0090204: 41:ЗУ1	Земли населенных пунктов	8	194	10	11	12
								Коммунальное обслуживание (3.1)		Путем раздела земельного участка (возможно полное изъятие земельного участка)	-	-

1	2	3	4	5	6	7	8	9	10	11	12
598	50:12:0090204: 17	600	Земли населенных пунктов	Для ведения личного подсобного хозяйства	50:12:0090204: 17:3У1	Земли населенных пунктов	Коммунальное обслуживание (3.1)	546	Путем раздела земельного участка (возможно полное изъятие земельного участка)	-	-
599	50:12:0090204: 24	1000	Земли населенных пунктов	Для ведения личного подсобного хозяйства	50:12:0090204: 24:3У1	Земли населенных пунктов	Коммунальное обслуживание (3.1)	375	Путем раздела земельного участка (возможно полное изъятие земельного участка)	-	-
602	50:12:0090204: 52	600	Земли сельскохозяйствен- ного назначения	Для ведения личного подсобного хозяйства	50:12:0090204: 52:3У1	Земли населенных пунктов	Коммунальное обслуживание (3.1)	394	Путем раздела земельного участка (возможно полное изъятие земельного участка)	-	-
603	50:12:0090204: 55	731	Земли населенных пунктов	Для ведения личного подсобного хозяйства	50:12:0090204: 55:3У1	Земли населенных пунктов	Коммунальное обслуживание (3.1)	6	Путем раздела земельного участка (возможно полное изъятие земельного участка)	-	-
604	50:12:0090204: 21	600	Земли населенных пунктов	Для ведения личного подсобного хозяйства	50:12:0090204: 21:3У1	Земли населенных пунктов	Комму- нальное обслужи- вание (3.1)	243	Путем раздела земельного участка (возможно полное изъятие земельного участка)	-	-

1	2	3	4	5	6	7	8	9	10	11	12
605	50:12:0090204: 12	600	Земли населенных пунктов	Для ведения личного подсобного хозяйства	50:12:0090204: 12:3У1	Земли населенных пунктов	Комму- нальное обслужи- вание (3.1)	568	Путем раздела земельного участка (возможно полное изъятие земельного участка)	-	-
606	50:12:0090204: 9	600	Земли населенных пунктов	Для ведения личного подсобного хозяйства	50:12:0090204: 9:3У1	Земли населенных пунктов	Комму- нальное обслужи- вание (3.1)	211	Путем раздела земельного участка (возможно полное изъятие земельного участка)	-	-
607	50:12:0090203: 23	600	Земли населенных пунктов	Для ведения личного подсобного хозяйства	50:12:0090203: 23:3У1	Земли населенных пунктов	Комму- нальное обслужи- вание (3.1)	2	Путем раздела земельного участка (возможно полное изъятие земельного участка)	-	-
608	50:12:0090204: 8	600	Земли населенных пунктов	Для ведения личного подсобного хозяйства	50:12:0090204: 8:3У1	Земли населенных пунктов	Комму- нальное обслужи- вание (3.1)	274	Путем раздела земельного участка (возможно полное изъятие земельного участка)	-	-
633	50:13:0080310: 403	1206	Земли населенных пунктов	Для ведения личного подсобного хозяйства	50:13:0080310: 403:3У1	Земли населенных пунктов	Комму- нальное обслужи- вание (3.1)	859	Путем раздела земельного участка (возможно полное изъятие земельного участка)	-	-

634	50:13:0080309: 226	1853	Земли населенных пунктов	для индивидуаль- ного жилищного строительства	50:13:0080309: 226:ЗУ1	Земли населенных пунктов	Комму- нальное обслужи- вание (3.1)	326	Путем раздела земельного участка (возможно полное изъятие земельного участка)	-	12
636	50:13:0080309: 142	1000	Земли населенных пунктов	Под индивидуаль- ное жилищное строительство	50:13:0080309: 142:ЗУ1	Земли населенных пунктов	Комму- нальное обслужи- вание (3.1)	153	Путем раздела земельного участка (возможно полное изъятие земельного участка)	-	-
637	50:13:0080309: 98	1043	Земли населенных пунктов	Под индивидуаль- ное жилищное строительство	50:13:0080309: 98:ЗУ1	Земли населенных пунктов	Комму- нальное обслужи- вание (3.1)	325	Путем раздела земельного участка (возможно полное изъятие земельного участка)	-	-
639	50:13:0080309: 65	1263	Земли населенных пунктов	Под индивидуаль- ное жилищное строительство	50:13:0080309: 65:ЗУ1	Земли населенных пунктов	Комму- нальное обслужи- вание (3.1)	55	Путем раздела земельного участка (возможно полное изъятие земельного участка)	-	-
640	50:13:0080305: 1452	517	Категория не установлена	для индивидуаль- ного жилого дома	50:13:0080305: 1452:ЗУ1	Земли населенных пунктов	Комму- нальное обслужи- вание (3.1)	492	Путем раздела земельного участка (возможно полное изъятие земельного участка)	-	-

1	2	3	4	5	6	7	8	9	10	11	12
642	50:13:0080308: 1232	698	Земли населенных пунктов	Для индивидуаль- ного жилищного строительства	50:13:0080308: 1232:3У2	Земли населенных пунктов	Комму- нальное обслужи- вание (3.1)	45	Путем раздела земельного участка (возможно полное изъятие земельного участка)	-	-
643	50:13:0080308: 490	1075	Земли населенных пунктов	Под индивидуаль- ное жилищное строительство	50:13:0080308: 490:3У2	Земли населенных пунктов	Комму- нальное обслужи- вание (3.1)	836	Путем раздела земельного участка (возможно полное изъятие земельного участка)	-	-
644	50:13:0080309: 718	1913	Земли населенных пунктов	Под дачное строительство	50:13:0080309: 718:3У2	Земли населенных пунктов	Комму- нальное обслужи- вание (3.1)	1803	Путем раздела земельного участка (возможно полное изъятие земельного участка)	-	-
645	50:13:0080309: 78	1149	Земли населенных пунктов	Под индивидуаль- ное жилищное строительство	50:13:0080309: 78:3У2	Земли населенных пунктов	Комму- нальное обслужи- вание (3.1)	1101	Путем раздела земельного участка (возможно полное изъятие земельного участка)	-	-
668	50:12:0080405: 345	1500	Земли населенных пунктов	Для ведения личного подсобного хозяйства	50:12:0080405: 345:3У1	Земли населенных пунктов	Комму- нальное обслужи- вание (3.1)	589	Путем раздела земельного участка (возможно полное изъятие земельного участка)	-	-

1	2	3	4	5	6	7	8	9	10	11	12
781	50:13:0080308: 467	430	Земли населенных пунктов	Для индивидуально- ного жилого дома	50:13:0080308: 467:ЗУ1	Земли населенных пунктов	Комму- нальное обслужи- вание (3.1)	268	Путем раздела земельного участка (возможно полное изъятие земельного участка)	-	-
829	50:13:0080309: 695	7889	Земли населенных пунктов	Для объектов общественно- делового значения	50:13:0080309: 695:ЗУ1	Земли населенных пунктов	Комму- нальное обслужи- вание (3.1)	4678	Путем раздела земельного участка с последую- щим его изъятием или установле- нием сервитута	-	-
836	50:12:0080305	-	-	-	50:12:0080305: ЗУ1	Земли промышлен- ности, энергетики, транспорта, связи, радиовещания, те- левидения, инфор- матики, земли для обеспечения косми- ческой деятельности, земли обороны, безопасности и земли иного спе- циального назначе- ния	Комму- нальное обслужи- вание (3.1)	2385	Образование из земель, находящихся в государ- ственной или муници- пальной собствен- ности	-	-
837	50:12:0080306	-	-	-	50:12:0080306: ЗУ1	Земли населенных пунктов	Комму- нальное обслужи- вание (3.1)	3016	Образование из земель, находящихся в государ- ственной или муници- пальной собствен- ности	-	-

1	2	3	4	5	6	7	8	9	10	11	12
838	50:12:0080407	-	-	-	50:12:0080407: ЗУ1	Земли населенных пунктов	Комму- нальное обслужи- вание (3.1)	319	Образование из земель, находящихся в государ- ственной или муници- пальной собствен- ности	-	-
840	50:12:0080405	-	-	-	50:12:0080405: ЗУ1	Земли населенных пунктов	Комму- нальное обслужи- вание (3.1)	576	Образование из земель, находящихся в государ- ственной или муници- пальной собствен- ности	-	-
841	50:12:80407	-	-	-	50:12:80407: ЗУ1	Земли населенных пунктов	Комму- нальное обслужи- вание (3.1)	54	Образование из земель, находящихся в государ- ственной или муници- пальной собствен- ности	-	-
843	50:12:90201	-	-	-	50:12:90201: ЗУ1	Земли населенных пунктов	Комму- нальное обслужи- вание (3.1)	124	Образование из земель, находящихся в государ- ственной или муници- пальной собствен- ности	-	-

1	2	3	4	5	6	7	8	9	10	11	12
847	50:13:0080319	-	-	-	50:13:0080319: ЗУ3	Земли промышленности, энергетики, транспорта, связи, радиовещания, телевидения, информатики, земли для обеспечения космической деятельности, земли обороны, безопасности и земли иного специального назначения	Коммунальное обслуживание (3.1)	647	Образование из земель, находящихся в государственной или муниципальной собственности	-	-
848	50:13:80308	-	-	-	50:13:80308: ЗУ1	Земли населенных пунктов	Коммунальное обслуживание (3.1)	122	Образование из земель, находящихся в государственной или муниципальной собственности	-	-
849	50:13:80308	-	-	-	50:13:80308: ЗУ2	Земли населенных пунктов	Коммунальное обслуживание (3.1)	16	Образование из земель, находящихся в государственной или муниципальной собственности	-	-
850	50:13:80308	-	-	-	50:13:80308: ЗУ3	Земли населенных пунктов	Коммунальное обслуживание (3.1)	7	Образование из земель, находящихся в государственной или муниципальной собственности	-	-

1	2	3	4	5	6	7	8	9	10	11	12
851	50:13:80308	0	-	-	50:13:80308: ЗУ4	Земли населенных пунктов	Комму- нальное обслужи- вание (3.1)	73	Образование из земель, находящихся в государ- ственной или муници- пальной собствен- ности	-	-
852	50:13:80309	-	-	-	50:13:80309: ЗУ1	Земли населенных пунктов	Комму- нальное обслужи- вание (3.1)	177	Образование из земель, находящихся в государ- ственной или муници- пальной собствен- ности	-	-
854	50:13:80317	-	-	-	50:13:80317: ЗУ1	Земли населенных пунктов	Комму- нальное обслужи- вание (3.1)	42	Образование из земель, находящихся в государ- ственной или муници- пальной собствен- ности	-	-
856	50:13:80317	-	-	-	50:13:80317: ЗУ2	Земли населенных пунктов	Комму- нальное обслужи- вание (3.1)	1	Образование из земель, находящихся в государ- ственной или муници- пальной собствен- ности	-	-
857	50:13:80317	-	-	-	50:13:80317: ЗУ3	Земли населенных пунктов	Комму- нальное обслужи- вание (3.1)	4875	Образование из земель, находящихся в государ- ственной или муници- пальной собствен- ности	-	-

1	2	3	4	5	6	7	8	9	10	11	12
863	50:13:80319	-	-	-	50:13:80319: ЗУ1	Земли населенных пунктов	Коммунальное обслуживание (3.1)	2	Образование из земель, находящихся в государственной или муниципальной собственности	-	-
864	50:13:80309	-	-	-	50:13:80309: ЗУ2	Земли населенных пунктов	Коммунальное обслуживание (3.1)	285	Образование из земель, находящихся в государственной или муниципальной собственности	-	-
865	50:12:0080304	-	-	-	50:12:0080304: ЗУ1 или 50:12:0080304: ЗУ1/чзу1	Земли промышленности, энергетики, транспорта, связи, радиовещания, телевидения, информатики, земли для обеспечения космической деятельности, земли обороны, безопасности и земли иного специального назначения	Коммунальное обслуживание (3.1)	195	Путем образования из земель, находящихся в государственной или муниципальной собственности или установление сервитута	Защитные леса	Дмитровское лесничество, квартал 28, выдел 22, квартал 39, выдел 22, 23
868	50:13:0080308	-	-	-	50:13:0080308: ЗУ1	Земли населенных пунктов	Коммунальное обслуживание (3.1)	12	Образование из земель, находящихся в государственной или муниципальной собственности	-	-

1	2	3	4	5	6	7	8	9	10	11	12
869	50:13:0080308	-	-	-	50:13:0080308: ЗУ2	Земли населенных пунктов	Комму- нальное обслужи- вание (3.1)	9	Образование из земель, находящихся в государ- ственной или муници- пальной собствен- ности	-	-
870	50:13:0080309	-	-	-	50:13:0080309: ЗУ1	Земли населенных пунктов	Комму- нальное обслужи- вание (3.1)	475	Образование из земель, находящихся в государ- ственной или муници- пальной собствен- ности	-	-
871	50:13:0080308	-	-	-	50:13:0080308: ЗУ3	Земли населенных пунктов	Комму- нальное обслужи- вание (3.1)	24	Образование из земель, находящихся в государ- ственной или муници- пальной собствен- ности	-	-
872	50:12:0090205	-	-	-	50:12:0090205: ЗУ1	Земли населенных пунктов	Комму- нальное обслужи- вание (3.1)	47	Образование из земель, находящихся в государ- ственной или муници- пальной собствен- ности	-	-

1	876	50:12:90204	-	-	-	50:12:90204: ЗУ1	Земли населенных пунктов	Коммунальное обслуживание (3.1)	77	Образование из земель, находящихся в государственной или муниципальной собственности	Защитные леса	Дмитровское лесничество, участок 14, выдел 33
	878	50:13:80313	-	-	-	50:13:80313: ЗУ1	Земли населенных пунктов	Коммунальное обслуживание (3.1)	15	Образование из земель, находящихся в государственной или муниципальной собственности	-	-
	879	50:13:80313	-	-	-	50:13:80313: ЗУ2	Земли населенных пунктов	Коммунальное обслуживание (3.1)	1	Образование из земель, находящихся в государственной или муниципальной собственности	Защитные леса	Московское учебно-опытное лесничество, Щелковское сельское лесничество, квартал 29, выдел 60

1	2	3	4	5	6	7	8	9	10	11	12
895	50:12:0080305	-	-	-	50:12:0080305: ЗУ2	Земли промышленности, энергетике, транспорта, связи, радиовещания, телевидения, информатики, земли для обеспечения космической деятельности, земли обороны, безопасности и земли иного специального назначения	Коммунальное обслуживание (3.1)	215	Образование из земель, находящихся в государственной или муниципальной собственности	-	-
903	50:13:0080312	-	-	-	50:13:0080312: ЗУ1	Земли промышленности, энергетике, транспорта, связи, радиовещания, телевидения, информатики, земли для обеспечения космической деятельности, земли обороны, безопасности и земли иного специального назначения	Коммунальное обслуживание (3.1)	86	Образование из земель, находящихся в государственной или муниципальной собственности	-	-
925	50:12:0090204: 26	600	Земли населенных пунктов	Для ведения личного подсобного хозяйства	50:12:0090204: 26:ЗУ1	Земли населенных пунктов	Коммунальное обслуживание (3.1)	590	Путем раздела земельного участка (возможно полное изъятие земельного участка)	-	-

1	926	50:12:0090204: 26	600	Земли населенных пунктов	4	Земли населенных пунктов	5	Для ведения личного подсобного хозяйства	6	50:12:0090204: 26:3У2	7	Земли промышлен- ности, энергетики, транспорта, связи, радиовещания, теле- видения, инфор- матики, земли для обеспечения косми- ческой деятельно- сти, земли обороны, безопасности и земли иного спе- циального назначе- ния	8	Комму- нальное обслужи- вание (3.1)	9	10	10	Путем раздела земельного участка (возможно полное изъятие земельного участка)	11	-	12	-
	927	50:12:0090204: 3	600	Земли населенных пунктов	4	Земли населенных пунктов	5	Для ведения личного подсобного хозяйства	6	50:12:0090204: 3:3У1	7	Земли населенных пунктов	8	Комму- нальное обслужи- вание (3.1)	9	117	117	Путем раздела земельного участка (возможно полное изъятие земельного участка)	11	-	12	-
	928	50:12:0090204: 3	600	Земли населенных пунктов	4	Земли населенных пунктов	5	Для ведения личного подсобного хозяйства	6	50:12:0090204: 3:3У2	7	Земли промышлен- ности, энергетики, транспорта, связи, радиовещания, теле- видения, инфор- матики, земли для обеспечения косми- ческой деятельно- сти, земли обороны, безопасности и земли иного спе- циального назначе- ния	8	Комму- нальное обслужи- вание (3.1)	9	29	29	Путем раздела земельного участка (возможно полное изъятие земельного участка)	11	-	12	-
	989	50:13:0080319: 1	163740	Земли населенных пунктов	4	Земли населенных пунктов	5	Под индивидуаль- ное жилищное строительство	6	50:13:0080319: 1:3У2	7	Земли населенных пунктов	8	Комму- нальное обслужи- вание (3.1)	9	1026	1026	Путем раздела земельного участка с последую- щим его изъятием	11	-	12	-

1	2	3	4	5	6	7	8	9	10	11	12
1005	50:13:80422	-	-	-	50:13:80422: ЗУ1	Земли населенных пунктов	Коммунальное обслуживание (3.1)	1	Образование из земель, находящихся в государственной или муниципальной собственности	-	-
1006	50:13:80422	-	-	-	50:13:80422: ЗУ2	Земли населенных пунктов	Коммунальное обслуживание (3.1)	1	Образование из земель, находящихся в государственной или муниципальной собственности	-	-
1007	50:13:80422	-	-	-	50:13:80422: ЗУ3	Земли населенных пунктов	Коммунальное обслуживание (3.1)	1	Образование из земель, находящихся в государственной или муниципальной собственности	-	-
1004	50:13:0080422: 1098	64452	Земли сельскохозяйственного назначения	Для сельскохозяйственного производства	50:13:0080422: 1098:ЗУ2 или 50:13:0080422: 1098/чзу2	Земли промышленности, энергетики, транспорта, связи, радиовещания, телевидения, информатики, земли для обеспечения космической деятельности, земли обороны, безопасности и земли иного специального назначения	Коммунальное обслуживание (3.1)	212	Путем раздела земельного участка с последующим его изъятием или установлением сервитута	-	-

1	2	3	4	5	6	7	8	9	10	11	12
999	50:13:0080422: 1098	64452	Земли сельскохозяйственного назначения	Для сельскохозяйственного производства	50:13:0080422: 1098:ЗУ3 или 50:13:0080422: 1098/чзу3	Земли промышленности, энергетики, транспорта, связи, радиовещания, телевидения, информатики, земли для обеспечения космической деятельности, земли обороны, безопасности и земли иного специального назначения	Коммунальное обслуживание (3.1)	420	Путем раздела земельного участка с последующим его изъятием или установлением сервитута	-	-
1000	50:13:0080422: 1063	1220	Земли промышленности, энергетики, транспорта, связи, радиовещания, телевидения, информатики, земли для обеспечения космической деятельности, земли обороны, безопасности и земли иного специального назначения	Для строительства торгового комплекса	50:13:0080422: 1063:ЗУ1 или 50:13:0080422: 1063/чзу3	Земли населенных пунктов	Коммунальное обслуживание (3.1)	97	Путем раздела земельного участка или установлением сервитута	-	-
774	50:13:0080312	-	-	-	50:13:0080312: ЗУ1 или 50:13:0080312: ЗУ1/чзу1	Земли населенных пунктов	Коммунальное обслуживание (3.1)	3001	Образование из земель, находящихся в государственной или муниципальной собственности		
918	50:12:90204	-	-	-	50:12:90204: ЗУ2	Земли населенных пунктов	Коммунальное обслуживание (3.1)	26887	Образование из земель, находящихся в государственной или муниципальной собственности	-	-

1	2	3	4	5	6	7	8	9	10	11	12
1024	50:12:00000000: 124	145778	Земли сельскохозяйственного назначения	Для сельскохозяйственного производства	50:12:00000000: 124:3У10	Земли промышленности, транспорта, связи, радиовещания, телевидения, информатики, земли для обеспечения космической деятельности, земли обороны, безопасности и земли иного специального назначения	Коммунальное обслуживание (3.1)	130	Путем раздела земельного участка с последующим его изъятием	-	-
Образуемые земельные участки (сервитуты) для размещения опор линии электропередачи ПАО «ФСК ЕЭС» и ПАО «Россети Московский регион»											
883	50:12:00000000: 57905	130406	Земли промышленности, транспорта, связи, радиовещания, телевидения, информатики, земли для обеспечения космической деятельности, земли обороны, безопасности и земли иного специального назначения	Транспорт	50:12:00000000: 57905:3У2	Земли промышленности, транспорта, связи, радиовещания, телевидения, информатики, земли для обеспечения космической деятельности, земли обороны, безопасности и земли иного специального назначения	Коммунальное обслуживание (3.1)	1085	Путем раздела земельного участка с последующим его изъятием	-	-
884	50:12:00000000: 59450	82088	Земли сельскохозяйственного назначения	Транспорт	50:12:00000000: 59450:3У1	Земли промышленности, транспорта, связи, радиовещания, телевидения, информатики, земли для обеспечения космической деятельности, земли обороны, безопасности и земли иного специального назначения	Коммунальное обслуживание (3.1)	956	Путем раздела земельного участка с последующим его изъятием	-	-

1	885	50:12:00000000: 59450	82088	Земли сельскохозяйственного назначения	Транспорт	50:12:00000000: 59450:3У4	Земли промышленности, энергетики, транспорта, связи, радиовещания, телевидения, информатики, земли для обеспечения космической деятельности, земли обороны, безопасности и земли иного специального назначения	Коммунальное обслуживание (3.1)	130	10	11	12
										Путем раздела земельного участка с последующим его изъятием	-	-
	886	50:12:00000000: 59450	82088	Земли сельскохозяйственного назначения	Транспорт	50:12:00000000: 59450:3У5	Земли промышленности, энергетики, транспорта, связи, радиовещания, телевидения, информатики, земли для обеспечения космической деятельности, земли обороны, безопасности и земли иного специального назначения	Коммунальное обслуживание (3.1)	130	Путем раздела земельного участка с последующим его изъятием	-	-
	887	50:12:00000000: 59450	82088	Земли сельскохозяйственного назначения	Транспорт	50:12:00000000: 59450:3У6	Земли промышленности, энергетики, транспорта, связи, радиовещания, телевидения, информатики, земли для обеспечения космической деятельности, земли обороны, безопасности и земли иного специального назначения	Коммунальное обслуживание (3.1)	130	Путем раздела земельного участка с последующим его изъятием	-	-

1	888	50:12:00000000: 57905	130406	Земли промышленности, энергетики, транспорта, связи, радиовещания, телевидения, информатики, земли для обеспечения космической деятельности, земли обороны, безопасности и земли иного специального назначения	Транспорт	50:12:00000000: 57905:3У3	Земли промышленности, энергетики, транспорта, связи, радиовещания, телевидения, информатики, земли для обеспечения космической деятельности, земли обороны, безопасности и земли иного специального назначения	Коммунальное обслуживание (3.1)	326	Путем земельного участка с последующим его изъятием	-	12
	889	50:12:00000000: 57905	130406	Земли промышленности, энергетики, транспорта, связи, радиовещания, телевидения, информатики, земли для обеспечения космической деятельности, земли обороны, безопасности и земли иного специального назначения	Транспорт	50:12:00000000: 57905:3У4	Земли промышленности, энергетики, транспорта, связи, радиовещания, телевидения, информатики, земли для обеспечения космической деятельности, земли обороны, безопасности и земли иного специального назначения	Коммунальное обслуживание (3.1)	326	Путем земельного участка с последующим его изъятием	-	-
	890	50:12:0090221: 13178	39977	Земли сельскохозяйственного назначения	Транспорт	50:12:0090221: 13178:3У2	Земли промышленности, энергетики, транспорта, связи, радиовещания, телевидения, информатики, земли для обеспечения космической деятельности, земли обороны, безопасности и земли иного специального назначения	Коммунальное обслуживание (3.1)	327	Путем земельного участка с последующим его изъятием	-	-

1	2	3	4	5	6	7	8	9	10	11	12
891	50:13:0000000: 84602	14148	Земли промышленности, энергетики, транспорта, связи, радиовещания, телевидения, информатики, земли для обеспечения космической деятельности, земли обороны, безопасности и земли иного специального назначения	Транспорт	50:13:0000000: 84602:3У2	Земли населенных пунктов	Коммунальное обслуживание (3.1)	326	Путем раздела земельного участка с последующим его изъятием	-	-
929	50:12:0080305: 58	10457	Земли сельскохозяйственного назначения	Для сельскохозяйственного производства	50:12:0080305: 58:3У1	Земли промышленности, энергетики, транспорта, связи, радиовещания, телевидения, информатики, земли для обеспечения космической деятельности, земли обороны, безопасности и земли иного специального назначения	Коммунальное обслуживание (3.1)	164	Путем раздела земельного участка с последующим его изъятием	-	-
930	50:12:0080305: 57	1783	Земли сельскохозяйственного назначения	для сельскохозяйственного производства	50:12:0080305: 57:3У1	Земли промышленности, энергетики, транспорта, связи, радиовещания, телевидения, информатики, земли для обеспечения космической деятельности, земли обороны, безопасности и земли иного специального назначения	Коммунальное обслуживание (3.1)	163	Путем раздела земельного участка с последующим его изъятием	-	-

1	2	3	4	5	6	7	8	9	10	11	12
931	50:12:00000000: 57870	51459	Земли сельскохозяйствен- ного назначения	Для сельскохозяй- ственного производства	50:12:00000000: 57870:ЗУ1	Земли промышлен- ности, энергетики, транспорта, связи, радиовещания, те- левидения, инфор- матики, земли для обеспечения косми- ческой деятельно- сти, земли обороны, безопасности и земли иного спе- циального назначе- ния	Комму- нальное обслужи- вание (3.1)	326	Путем раздела земельного участка с последую- щим его изъятием	-	-
932	50:12:00000000: 57870	51459	Земли сельскохозяйствен- ного назначения	Для сельскохозяй- ственного производства	50:12:00000000: 57870:ЗУ6	Земли промышлен- ности, энергетики, транспорта, связи, радиовещания, те- левидения, инфор- матики, земли для обеспечения косми- ческой деятельно- сти, земли обороны, безопасности и земли иного спе- циального назначе- ния	Комму- нальное обслужи- вание (3.1)	326	Путем раздела земельного участка с последую- щим его изъятием	-	-
933	50:12:00000000: 57870	51459	Земли сельскохозяйствен- ного назначения	Для сельскохозяй- ственного производства	50:12:00000000: 57870:ЗУ2	Земли промышлен- ности, энергетики, транспорта, связи, радиовещания, те- левидения, инфор- матики, земли для обеспечения косми- ческой деятельно- сти, земли обороны, безопасности и земли иного спе- циального назначе- ния	Комму- нальное обслужи- вание (3.1)	327	Путем раздела земельного участка с последую- щим его изъятием	-	-

1	934	50:12:00000000: 57875	90806	Земли сельскохозяйствен- ного назначения	Для сельскохозяйст- венного производства	50:12:00000000: 57875:3У2	Земли промышлен- ности, энергетики, транспорта, связи, радиовещания, те- левидения, инфор- матики, земли для обеспечения косми- ческой деятельно- сти, земли обороны, безопасности и земли иного спе- циального назначе- ния	Комму- нальное обслужи- вание (3.1)	326	10	11	12
								Путем раздела земельного участка с последую- щим его изъятием			-	-
	935	50:12:00000000: 57875	90806	Земли сельскохозяйствен- ного назначения	Для сельскохозяйст- венного производства	50:12:00000000: 57875:3У3	Земли промышлен- ности, энергетики, транспорта, связи, радиовещания, те- левидения, инфор- матики, земли для обеспечения косми- ческой деятельно- сти, земли обороны, безопасности и земли иного спе- циального назначе- ния	Комму- нальное обслужи- вание (3.1)	1033	Путем раздела земельного участка с последую- щим его изъятием	-	-
	936	50:12:00000000: 57869	30999	Земли промышлен- ности, энергетики, транспорта, связи, радиовещания, те- левидения, инфор- матики, земли для обеспечения косми- ческой деятельно- сти, земли обороны, безопасности и земли иного спе- циального назначе- ния	Транспорт	50:12:00000000: 57869:3У2	Земли промышлен- ности, энергетики, транспорта, связи, радиовещания, те- левидения, инфор- матики, земли для обеспечения косми- ческой деятельно- сти, земли обороны, безопасности и земли иного спе- циального назначе- ния	Комму- нальное обслужи- вание (3.1)	84	Путем раздела земельного участка с последую- щим его изъятием	-	-

1	2	3	4	5	6	7	8	9	10	11	12
937	50:12:00000000: 57875	90806	Земли сельскохозяйствен- ного назначения	Для сельскохозяй- ственного производства	50:12:00000000: 57875:3У4	Земли промышлен- ности, энергетики, транспорта, связи, радиовещания, те- левидения, инфор- матики, земли для обеспечения косми- ческой деятельно- сти, земли обороны, безопасности и земли иного спе- циального назначе- ния	Комму- нальное обслужи- вание (3.1)	169	Путем раздела земельного участка с последую- щим его изъятием	-	-
938	50:12:00000000: 57870	51459	Земли сельскохозяйствен- ного назначения	Для сельскохозяй- ственного производства	50:12:00000000: 57870:3У5	Земли промышлен- ности, энергетики, транспорта, связи, радиовещания, те- левидения, инфор- матики, земли для обеспечения косми- ческой деятельно- сти, земли обороны, безопасности и земли иного спе- циального назначе- ния	Комму- нальное обслужи- вание (3.1)	157	Путем раздела земельного участка с последую- щим его изъятием	-	-
939	50:12:00000000: 124	145778	Земли сельскохозяйствен- ного назначения	Для сельскохозяй- ственного производства	50:12:00000000: 124:3У10	Земли промышлен- ности, энергетики, транспорта, связи, радиовещания, те- левидения, инфор- матики, земли для обеспечения косми- ческой деятельно- сти, земли обороны, безопасности и земли иного спе- циального назначе- ния	Комму- нальное обслужи- вание (3.1)	326	Путем раздела земельного участка с последую- щим его изъятием	-	-

1	2	3	4	5	6	7	8	9	10	11	12
940	50:12:0000000: 124	145778	Земли сельскохозяйствен- ного назначения	Для сельскохозяй- ственного производства	50:12:0000000: 124:3У9	Земли промышлен- ности, энергетики, транспорта, связи, радиовещания, те- левидения, инфор- матики, земли для обеспечения косми- ческой деятельности, земли обороны, безопасности и земли иного спе- циального назначе- ния	Комму- нальное обслужи- вание (3.1)	326	Путем раздела земельного участка с последую- щим его изъятием	-	-
941	50:12:0000000: 124	145778	Земли сельскохозяйствен- ного назначения	Для сельскохозяй- ственного производства	50:12:0000000: 124:3У8	Земли промышлен- ности, энергетики, транспорта, связи, радиовещания, те- левидения, инфор- матики, земли для обеспечения косми- ческой деятельности, земли обороны, безопасности и земли иного спе- циального назначе- ния	Комму- нальное обслужи- вание (3.1)	1012	Путем раздела земельного участка с последую- щим его изъятием	-	-
942	50:12:0000000: 124	145778	Земли сельскохозяйствен- ного назначения	Для сельскохозяй- ственного производства	50:12:0000000: 124:3У7	Земли промышлен- ности, энергетики, транспорта, связи, радиовещания, те- левидения, инфор- матики, земли для обеспечения косми- ческой деятельности, земли обороны, безопасности и земли иного спе- циального назначе- ния	Комму- нальное обслужи- вание (3.1)	326	Путем раздела земельного участка с последую- щим его изъятием	-	-

943	50:12:0000000:124	145778	Земли сельскохозяйственного назначения	Для сельскохозяйственного производства	50:12:0000000:124:ЗУ2	Земли промышленности, энергетики, транспорта, связи, радиовещания, телевидения, информатики, земли для обеспечения космической деятельности, земли обороны, безопасности и земли иного специального назначения	Коммунальное обслуживание (3.1)	156	Путем раздела земельного участка с последующим его изъятием	-	12
944	50:12:0000000:124	145778	Земли сельскохозяйственного назначения	Для сельскохозяйственного производства	50:12:0000000:124:ЗУ3	Земли промышленности, энергетики, транспорта, связи, радиовещания, телевидения, информатики, земли для обеспечения космической деятельности, земли обороны, безопасности и земли иного специального назначения	Коммунальное обслуживание (3.1)	156	Путем раздела земельного участка с последующим его изъятием	-	-
945	50:12:0000000:124	145778	Земли сельскохозяйственного назначения	Для сельскохозяйственного производства	50:12:0000000:124:ЗУ4	Земли промышленности, энергетики, транспорта, связи, радиовещания, телевидения, информатики, земли для обеспечения космической деятельности, земли обороны, безопасности и земли иного специального назначения	Коммунальное обслуживание (3.1)	306	Путем раздела земельного участка с последующим его изъятием	-	-

1	2	3	4	5	6	7	8	9	10	11	12
946	50:12:0080405: 946	293	Земли промышленности, энергетики, транспорта, связи, радиовещания, телевидения, информатики, земли для обеспечения космической деятельности, земли обороны, безопасности и земли иного специального назначения	коммунальное обслуживание	50:12:0080405: 946:ЗУ1	Земли промышленности, энергетики, транспорта, связи, радиовещания, телевидения, информатики, земли для обеспечения космической деятельности, земли обороны, безопасности и земли иного специального назначения	Коммунальное обслуживание (3.1)	21	Путем раздела земельного участка с последующим его изъятием	-	-
947	50:12:0000000: 124	145778	Земли сельскохозяйственного назначения	Для сельскохозяйственного производства	50:12:0000000: 124:ЗУ5	Земли промышленности, энергетики, транспорта, связи, радиовещания, телевидения, информатики, земли для обеспечения космической деятельности, земли обороны, безопасности и земли иного специального назначения	Коммунальное обслуживание (3.1)	324	Путем раздела земельного участка с последующим его изъятием	-	-
948	50:12:0000000: 124	145778	Земли сельскохозяйственного назначения	Для сельскохозяйственного производства	50:12:0000000: 124:ЗУ6	Земли промышленности, энергетики, транспорта, связи, радиовещания, телевидения, информатики, земли для обеспечения космической деятельности, земли обороны, безопасности и земли иного специального назначения	Коммунальное обслуживание (3.1)	326	Путем раздела земельного участка с последующим его изъятием	-	-

1	2	3	4	5	6	7	8	9	10	11	12
949	50:12:0090221: 8610	23897	Земли населенных пунктов	Для размещения многоэтажной, среднеэтажной и малоэтажной застройки	50:12:0090221: 8610:3У1	Земли промышлен- ности, энергетики, транспорта, связи, радиовещания, те- левидения, инфор- матики, земли для обеспечения косми- ческой деятельности, земли обороны, безопасности и земли иного спе- циального назначе- ния	Комму- нальное обслужи- вание (3.1)	327	Путем раздела земельного участка с последую- щим его изъятием	-	-
950	50:12:0090221: 8610	23897	Земли населенных пунктов	Для размещения многоэтажной, среднеэтажной и малоэтажной застройки	50:12:0090221: 8610:3У3	Земли промышлен- ности, энергетики, транспорта, связи, радиовещания, те- левидения, инфор- матики, земли для обеспечения косми- ческой деятельности, земли обороны, безопасности и земли иного спе- циального назначе- ния	Комму- нальное обслужи- вание (3.1)	327	Путем раздела земельного участка с последую- щим его изъятием	-	-
951	50:12:0090221: 7043	19669	Земли населенных пунктов	Для размещения многоэтажной, среднеэтажной и малоэтажной застройки	50:12:0090221: 7043:3У1	Земли населенных пунктов	Комму- нальное обслужи- вание (3.1)	326	Путем раздела земельного участка с последую- щим его изъятием	-	-
952	50:12:0000000: 57874	118217	Земли сельскохозяйствен- ного назначения	Для сельскохозяй- ственного производства	50:12:0000000: 57874:3У4	Земли промышлен- ности, энергетики, транспорта, связи, радиовещания, те- левидения, инфор- матики, земли для обеспечения косми- ческой деятельности, земли обороны, безопасности и земли иного спе- циального назначе- ния	Комму- нальное обслужи- вание (3.1)	98	Путем раздела земельного участка с последую- щим его изъятием	-	-

1	953	50:12:00000000: 57874	118217	Земли сельскохозяйствен- ного назначения	Для сельскохозяй- ственного производства	50:12:00000000: 57874:3У2	Земли промышлен- ности, энергетики, транспорта, связи, радиовещания, теле- видения, инфор- матики, земли для обеспечения косми- ческой деятельно- сти, земли обороны, безопасности и земли иного спе- циального назначе- ния	Комму- нальное обслужи- вание (3.1)	98	10	11	12
	954	50:12:00000000: 57874	118217	Земли сельскохозяйствен- ного назначения	Для сельскохозяй- ственного производства	50:12:00000000: 57874:3У3	Земли промышлен- ности, энергетики, транспорта, связи, радиовещания, теле- видения, инфор- матики, земли для обеспечения косми- ческой деятельно- сти, земли обороны, безопасности и земли иного спе- циального назначе- ния	Комму- нальное обслужи- вание (3.1)	98	10	11	12
	955	50:12:00000000: 57871	34929	Земли сельскохозяйствен- ного назначения	Для сельскохозяй- ственного производства	50:12:00000000: 57871:3У2	Земли промышлен- ности, энергетики, транспорта, связи, радиовещания, теле- видения, инфор- матики, земли для обеспечения косми- ческой деятельно- сти, земли обороны, безопасности и земли иного спе- циального назначе- ния	Комму- нальное обслужи- вание (3.1)	98	10	11	12

1	2	3	4	5	6	7	8	9	10	11	12
956	50:12:0000000: 57871	34929	Земли сельскохозяйствен- ного назначения	Для сельскохозяй- ственного производства	50:12:0000000: 57871:3У3	Земли промышлен- ности, энергетики, транспорта, связи, радиовещания, те- левидения, инфор- матики, земли для обеспечения косми- ческой деятельно- сти, земли обороны, безопасности и земли иного спе- циального назначе- ния	Комму- нальное обслужи- вание (3.1)	98	Путем раздела земельного участка с последую- щим его изъятием	-	-
957	50:12:0000000: 57871	34929	Земли сельскохозяйствен- ного назначения	Для сельскохозяй- ственного производства	50:12:0000000: 57871:3У4	Земли промышлен- ности, энергетики, транспорта, связи, радиовещания, те- левидения, инфор- матики, земли для обеспечения косми- ческой деятельно- сти, земли обороны, безопасности и земли иного спе- циального назначе- ния	Комму- нальное обслужи- вание (3.1)	98	Путем раздела земельного участка с последую- щим его изъятием	-	-
958	50:12:0000000: 57871	34929	Земли сельскохозяйствен- ного назначения	Для сельскохозяй- ственного производства	50:12:0000000: 57871:3У5	Земли промышлен- ности, энергетики, транспорта, связи, радиовещания, те- левидения, инфор- матики, земли для обеспечения косми- ческой деятельно- сти, земли обороны, безопасности и земли иного спе- циального назначе- ния	Комму- нальное обслужи- вание (3.1)	98	Путем раздела земельного участка с последую- щим его изъятием	-	-

1	959	50:12:00000000: 57871	34929	3	4	5	6	7	8	9	10	11	12
					Земли сельскохозяйственного назначения	Для сельскохозяйственного производства	50:12:00000000: 57871:3У6	Земли промышленности, энергетики, транспорта, связи, радиовещания, телевидения, информатики, земли для обеспечения космической деятельности, земли обороны, безопасности и земли иного специального назначения	Коммунальное обслуживание (3.1)	98	Путем земельного участка с последующим его изъятием	-	-
	960	50:12:00000000: 57874	118217		Земли сельскохозяйственного назначения	Для сельскохозяйственного производства	50:12:00000000: 57874:3У8	Земли промышленности, энергетики, транспорта, связи, радиовещания, телевидения, информатики, земли для обеспечения космической деятельности, земли обороны, безопасности и земли иного специального назначения	Коммунальное обслуживание (3.1)	1	Путем земельного участка с последующим его изъятием	-	-
	961	50:12:00000000: 57871	34929		Земли сельскохозяйственного назначения	Для сельскохозяйственного производства	50:12:00000000: 57871:3У7	Земли промышленности, энергетики, транспорта, связи, радиовещания, телевидения, информатики, земли для обеспечения космической деятельности, земли обороны, безопасности и земли иного специального назначения	Коммунальное обслуживание (3.1)	97	Путем земельного участка с последующим его изъятием	-	-
	962	50:12:0090221: 1288	29077		Земли населенных пунктов	Для размещения многоэтажной, среднеэтажной и малоэтажной застройки	50:12:0090221: 1288:3У1	Земли населенных пунктов	Коммунальное обслуживание (3.1)	98	Путем земельного участка с последующим его изъятием	-	-

1	2	3	4	5	6	7	8	9	10	11	12
963	50:12:0090221: 1288	29077	Земли населенных пунктов	Для размещения многоэтажной, среднеэтажной и малоэтажной застройки	50:12:0090221: 1288:ЗУ6	Земли населенных пунктов	Комму- нальное обслужи- вание (3.1)	98	Путем раздела земельного участка с последую- щим его изъятием	-	-
964	50:12:0090221: 1288	29077	Земли населенных пунктов	Для размещения многоэтажной, среднеэтажной и малоэтажной застройки	50:12:0090221: 1288:ЗУ4	Земли населенных пунктов	Комму- нальное обслужи- вание (3.1)	98	Путем раздела земельного участка с последую- щим его изъятием	-	-
965	50:12:0090221: 1288	29077	Земли населенных пунктов	Для размещения многоэтажной, среднеэтажной и малоэтажной застройки	50:12:0090221: 1288:ЗУ2	Земли населенных пунктов	Комму- нальное обслужи- вание (3.1)	98	Путем раздела земельного участка с последую- щим его изъятием	-	-
966	50:12:0090221: 1288	29077	Земли населенных пунктов	Для размещения многоэтажной, среднеэтажной и малоэтажной застройки	50:12:0090221: 1288:ЗУ3	Земли населенных пунктов	Комму- нальное обслужи- вание (3.1)	90	Путем раздела земельного участка с последую- щим его изъятием	-	-
967	50:12:0000000: 58283	49903	Земли населенных пунктов	Транспорт	50:12:0000000: 58283:ЗУ2	Земли населенных пунктов	Комму- нальное обслужи- вание (3.1)	7	Путем раздела земельного участка с последую- щим его изъятием	-	-
968	50:12:0090221: 1288	29077	Земли населенных пунктов	Для размещения многоэтажной, среднеэтажной и малоэтажной застройки	50:12:0090221: 1288:ЗУ5	Земли населенных пунктов	Комму- нальное обслужи- вание (3.1)	98	Путем раздела земельного участка с последую- щим его изъятием	-	-

1	2	3	4	5	6	7	8	9	10	11	12
969	50:12:0090221: 7043	19669	Земли населенных пунктов	Для размещения многоэтажной, среднеэтажной и малоэтажной застройки	50:12:0090221: 7043:3У2	Земли населенных пунктов	Комму- нальное обслужи- вание (3.1)	46	Путем раздела земельного участка с последую- щим его изъятием	-	-
970	50:12:0090221: 8610	23897	Земли населенных пунктов	Для размещения многоэтажной, среднеэтажной и малоэтажной застройки	50:12:0090221: 8610:3У2	Земли промышлен- ности, энергетики, транспорта, связи, радиовещания, теле- видения, инфор- матики, земли для обеспечения косми- ческой деятельно- сти, земли обороны, безопасности и земли иного спе- циального назначе- ния	Комму- нальное обслужи- вание (3.1)	274	Путем раздела земельного участка с последую- щим его изъятием	-	-
971	50:12:0090221: 8613	9978	Земли населенных пунктов	Транспорт	50:12:0090221: 8613:3У2	Земли промышлен- ности, энергетики, транспорта, связи, радиовещания, теле- видения, инфор- матики, земли для обеспечения косми- ческой деятельно- сти, земли обороны, безопасности и земли иного спе- циального назначе- ния	Комму- нальное обслужи- вание (3.1)	6	Путем раздела земельного участка с последую- щим его изъятием	-	-
972	50:12:0090221: 7908	29708	Земли населенных пунктов	Для размещения многоэтажной, среднеэтажной и малоэтажной застройки	50:12:0090221: 7908:3У1	Земли населенных пунктов	Комму- нальное обслужи- вание (3.1)	326	Путем раздела земельного участка с последую- щим его изъятием	-	-

1	2	3	4	5	6	7	8	9	10	11	12
973	50:12:0090221: 7908	29708	Земли населенных пунктов	Для размещения многоэтажной, среднеэтажной и малоэтажной застройки	50:12:0090221: 7908:ЗУ2	Земли населенных пунктов	Комму- нальное обслужи- вание (3.1)	326	Путем раздела земельного участка с последую- щим его изъятием	-	-
974	50:12:0090221: 12680	14055	Земли населенных пунктов	Для размещения многоэтажной, среднеэтажной и малоэтажной застройки	50:12:0090221: 12680:ЗУ1	Земли населенных пунктов	Комму- нальное обслужи- вание (3.1)	98	Путем раздела земельного участка с последую- щим его изъятием	-	-
975	50:12:0090221: 12680	14055	Земли населенных пунктов	Для размещения многоэтажной, среднеэтажной и малоэтажной застройки	50:12:0090221: 12680:ЗУ2	Земли населенных пунктов	Комму- нальное обслужи- вание (3.1)	98	Путем раздела земельного участка с последую- щим его изъятием	-	-
976	50:12:0090221: 12680	14055	Земли населенных пунктов	Для размещения многоэтажной, среднеэтажной и малоэтажной застройки	50:12:0090221: 12680:ЗУ3	Земли населенных пунктов	Комму- нальное обслужи- вание (3.1)	98	Путем раздела земельного участка с последую- щим его изъятием	-	-
977	50:13:0000000: 85595	431304	Земли сельскохозяйствен- ного назначения	Для сельскохозяй- ственного производства	50:13:0000000: 85595:ЗУ1	Земли промышлен- ности, энергетики, транспорта, связи, радиовещания, теле- видения, инфра- материки, земли для обеспечения косми- ческой деятельности, земли обороны, безопасности и земли иного спе- циального назначе- ния	Комму- нальное обслужи- вание (3.1)	1180	Путем раздела земельного участка с последую- щим его изъятием	-	-

1	2	3	4	5	6	7	8	9	10	11	12
978	50:12:0000000: 58284	20694	Земли населенных пунктов	Для размещения многоэтажной, среднеэтажной и малоэтажной застройки	50:12:0000000: 58284:3У1	Земли населенных пунктов	Комму- нальное обслужи- вание (3.1)	25	Путем раздела земельного участка с последую- щим его изъятием	-	-
979	50:12:0090221: 9750	6584	Земли населенных пунктов	Для размещения многоэтажной, среднеэтажной и малоэтажной застройки	50:12:0090221: 9750:3У1	Земли населенных пунктов	Комму- нальное обслужи- вание (3.1)	70	Путем раздела земельного участка с последую- щим его изъятием	-	-
980	50:12:0090221: 9750	6584	Земли населенных пунктов	Для размещения многоэтажной, среднеэтажной и малоэтажной застройки	50:12:0090221: 9750:3У2	Земли населенных пунктов	Комму- нальное обслужи- вание (3.1)	98	Путем раздела земельного участка с последую- щим его изъятием	-	-
981	50:12:0090221: 9750	6584	Земли населенных пунктов	Для размещения многоэтажной, среднеэтажной и малоэтажной застройки	50:12:0090221: 9750:3У3	Земли населенных пунктов	Комму- нальное обслужи- вание (3.1)	86	Путем раздела земельного участка с последую- щим его изъятием	-	-
982	50:13:0000000: 85595	431304	Земли сельскохозяйствен- ного назначения	Для сельскохозяй- ственного производства	50:13:0000000: 85595:3У2	Земли промышлен- ности, энергетики, транспорта, связи, радиовещания, те- левидения, инфор- матики, земли для обеспечения косми- ческой деятельно- сти, земли обороны, безопасности и земли иного спе- циального назначе- ния	Комму- нальное обслужи- вание (3.1)	327	Путем раздела земельного участка с последую- щим его изъятием	-	-

1	2	3	4	5	6	7	8	9	10	11	12
983	50:13:0080308: 1606	76217	Земли сельскохозяйствен- ного назначения	Для сельскохозяй- ственного производства	50:13:0080308: 1606:3У3	Земли промышлен- ности, энергетики, транспорта, связи, радиовещания, те- левидения, инфор- матики, земли для обеспечения косми- ческой деятельно- сти, земли обороны, безопасности и земли иного спе- циального назначе- ния	Комму- нальное обслужи- вание (3.1)	326	Путем раздела земельного участка с последую- щим его изъятием	-	-
984	50:13:0080308: 1606	76217	Земли сельскохозяйствен- ного назначения	Для сельскохозяй- ственного производства	50:13:0080308: 1606:3У2	Земли промышлен- ности, энергетики, транспорта, связи, радиовещания, те- левидения, инфор- матики, земли для обеспечения косми- ческой деятельно- сти, земли обороны, безопасности и земли иного спе- циального назначе- ния	Комму- нальное обслужи- вание (3.1)	908	Путем раздела земельного участка с последую- щим его изъятием	-	-
986	50:13:00000000: 85735	72516	Земли сельскохозяйствен- ного назначения	Для сельскохозяй- ственного производства	50:13:00000000: 85735:3У2	Земли промышлен- ности, энергетики, транспорта, связи, радиовещания, те- левидения, инфор- матики, земли для обеспечения косми- ческой деятельно- сти, земли обороны, безопасности и земли иного спе- циального назначе- ния	Комму- нальное обслужи- вание (3.1)	1026	Путем раздела земельного участка с последую- щим его изъятием	-	-

1	2	3	4	5	6	7	8	9	10	11	12
987	50:13:0000000: 85735	72516	Земли сельскохозяйствен- ного назначения	Для сельскохозяйст- венного производства	50:13:0000000: 85735:3У3	Земли промышлен- ности, энергетики, транспорта, связи, радиовещания, те- левидения, инфор- матики, земли для обеспечения косми- ческой деятельности, земли обороны, безопасности и земли иного спе- циального назначе- ния	Комму- нальное обслужи- вание (3.1)	327	Путем раздела земельного участка с последую- щим его изъятием	-	-
988	50:13:0080309: 695	7889	Земли населенных пунктов	Для объектов общественно- делового значения	50:13:0080309: 695:3У2	Земли населенных пунктов	Комму- нальное обслужи- вание (3.1)	779	Путем раздела земельного участка с последую- щим его изъятием	-	-
993	50:12:0000000: 59450	82088	Земли сельскохозяйствен- ного назначения	Транспорт	50:12:0000000: 59450:3У2	Земли промышлен- ности, энергетики, транспорта, связи, радиовещания, те- левидения, инфор- матики, земли для обеспечения косми- ческой деятельности, земли обороны, безопасности и земли иного спе- циального назначе- ния	Комму- нальное обслужи- вание (3.1)	165	Путем раздела земельного участка с последую- щим его изъятием	-	-
994	50:12:0000000: 59450	82088	Земли сельскохозяйствен- ного назначения	Транспорт	50:12:0000000: 59450:3У3	Земли промышлен- ности, энергетики, транспорта, связи, радиовещания, те- левидения, инфор- матики, земли для обеспечения косми- ческой деятельности, земли обороны, безопасности и земли иного спе- циального назначе- ния	Комму- нальное обслужи- вание (3.1)	2	Путем раздела земельного участка с последую- щим его изъятием	-	-

995	50:13:0080308: 1605	65950	4	5	6	7	8	9	10	11	12
			Земли промышленности, энергетики, транспорта, связи, радиовещания, телевидения, информатики, земли для обеспечения космической деятельности, земли обороны, безопасности и земли иного специального назначения	Транспорт	50:13:0080308: 1605:3У2	Земли промышленности, энергетики, транспорта, связи, радиовещания, телевидения, информатики, земли для обеспечения космической деятельности, земли обороны, безопасности и земли иного специального назначения	Коммунальное обслуживание (3.1)	118	Путем раздела земельного участка с последующим его изъятием	-	-
996	50:13:0080309: 1051	41	4	5	6	7	8	9	10	11	12
			Земли населенных пунктов	транспорт	50:13:0080309: 1051:3У2	Земли населенных пунктов	Коммунальное обслуживание (3.1)	14	Путем раздела земельного участка с последующим его изъятием	-	-
997	50:13:0080309: 154	2776	4	5	6	7	8	9	10	11	12
			Земли населенных пунктов	Транспорт	50:13:0080309: 154:3У2	Земли населенных пунктов	Коммунальное обслуживание (3.1)	64	Путем раздела земельного участка с последующим его изъятием	-	-
998	50:13:0080309: 693	1871	4	5	6	7	8	9	10	11	12
			Земли населенных пунктов	Транспорт	50:13:0080309: 693:3У2	Земли населенных пунктов	Коммунальное обслуживание (3.1)	168	Путем раздела земельного участка с последующим его изъятием	-	-

1	2	3	4	5	6	7	8	9	10	11	12
Изменяемые и (или) сохраняемые земельные участки в зоне планируемого размещения линейного объекта капитального строительства – автомобильной дороги «Виноградово – Болтино – Тарасовка»											
3	50:13:0080319: 141	1411	Земли промышленности, энергетики, транспорта, связи, радиовещания, телевидения, информатики, земли для обеспечения космической деятельности, земли обороны, безопасности и земли иного специального назначения	-	-	Земли промышленности, энергетики, транспорта, связи, радиовещания, телевидения, информатики, земли для обеспечения космической деятельности, земли обороны, безопасности и земли иного специального назначения	Транспорт (7.0)	1411	Изменяемый земельный участок в существующих границах	-	-
13	50:12:0090221: 13184	354	Земли населенных пунктов	Транспорт	-	Земли населенных пунктов	Земельные участки (территории) общего пользования (12.0)	354	Изменяемый земельный участок в существующих границах	-	-
18	50:13:0080309: 1049	87	Земли населенных пунктов	Транспорт	-	Земли населенных пунктов	Земельные участки (территории) общего пользования (12.0)	87	Изменяемый земельный участок в существующих границах	-	-
30	50:13:0080319: 459	4778	Земли промышленности, энергетики, транспорта, связи, радиовещания, телевидения, информатики, земли для обеспечения космической деятельности, земли обороны, безопасности и земли иного специального назначения	Автомобильный транспорт	-	Земли промышленности, энергетики, транспорта, связи, радиовещания, телевидения, информатики, земли для обеспечения космической деятельности, земли обороны, безопасности и земли иного специального назначения	Транспорт (7.0)	4778	Изменяемый земельный участок в существующих границах	-	-

1	2	3	4	5	6	7	8	9	10	11	12
43	50:12:0090221: 12645	32958	Земли населенных пунктов	Транспорт	-	Земли населенных пунктов	Земельные участки (территории) общего пользования (12.0)	32958	Изменяемый земельный участок в существующих (сохраняемых) границах	-	-
68	50:12:0000000: 59440	1067	Земли лесного фонда	заготовка древесины (включая СОМ) ¹²	-	Земли промышленности, энергетики, транспорта, связи, радиовещания, телевидения, информатики, земли для обеспечения космической деятельности, земли обороны, безопасности и земли иного специального назначения	Транспорт (7.0)	1067	Изменяемый земельный участок в существующих (сохраняемых) границах	Защитные леса	Дмитровское лесничество Хлебниковское участковое лесничество, квартал 39, выдел 25
69	50:12:0000000: 59445	17	Земли лесного фонда	заготовка древесины (включая СОМ) ¹³	-	Земли промышленности, энергетики, транспорта, связи, радиовещания, телевидения, информатики, земли для обеспечения космической деятельности, земли обороны, безопасности и земли иного специального назначения	Транспорт (7.0)	17	Изменяемый земельный участок в существующих (сохраняемых) границах	Защитные леса	Дмитровское лесничество, квартал 39, выдел 2, 8

¹² Заготовка древесины (включая СОМ), заготовка и сбор недревесных лесных; ресурсов, заготовка пищевых лесных ресурсов и сбор лекарственных растений, осуществление научно-исследовательской деятельности, образовательной деятельности, осуществление рекреационной деятельности, строительство и эксплуатация водохранилищ и иных искусственных водных объектов, а также гидротехнических сооружений и специализированных портов, строительство, реконструкция, эксплуатация линейных объектов, осуществление религиозной деятельности, изыскательские работы.

¹³ Заготовка древесины (включая СОМ), заготовка и сбор недревесных лесных ресурсов, заготовка пищевых лесных ресурсов и сбор лекарственных растений, осуществление научно-исследовательской деятельности, образовательной деятельности, осуществление рекреационной деятельности, строительство и эксплуатация водохранилищ и иных искусственных водных объектов, а также гидротехнических сооружений и специализированных портов, строительство, реконструкция, эксплуатация линейных объектов, осуществление религиозной деятельности, изыскательские работы.

1	2	3	4	5	6	7	8	9	10	11	12
70	50:12:0000000: 59439	302	Земли лесного фонда	заготовка древесины (включая СОМ) ¹⁴	-	Земли промышленности, энергетики, транспорта, связи, радиовещания, телевидения, информатики, земли для обеспечения космической деятельности, земли обороны, безопасности и земли иного специального назначения	Транспорт (7.0)	302	Изменяемый земельный участок в существующих (сохраняемых) границах	Защитные леса	Дмитровское лесничество, Хлебниковское участковое лесничество, квартал 40, выдел 15; квартал 52, выдел 20
71	50:12:0000000: 59438	17	Земли лесного фонда	заготовка древесины (включая СОМ) ¹⁵	-	Земли промышленности, энергетики, транспорта, связи, радиовещания, телевидения, информатики, земли для обеспечения космической деятельности, земли обороны, безопасности и земли иного специального назначения	Транспорт (7.0)	17	Изменяемый земельный участок в существующих (сохраняемых) границах	Защитные леса	Дмитровское лесничество, Хлебниковское участковое лесничество, квартал 52, выдел 3

¹⁴ Заготовка древесины (включая СОМ), заготовка и сбор недревесных лесных ресурсов, заготовка пищевых лесных ресурсов и сбор лекарственных растений, осуществление научно-исследовательской деятельности, образовательной деятельности, осуществление рекреационной деятельности, строительство и эксплуатация водохранилищ и иных искусственных водных объектов, а также гидротехнических сооружений и специализированных портов, строительство, реконструкция, эксплуатация линейных объектов, осуществление религиозной деятельности, изыскательские работы.

¹⁵ Заготовка древесины (включая СОМ), заготовка и сбор недревесных лесных ресурсов, заготовка пищевых лесных ресурсов и сбор лекарственных растений, осуществление научно-исследовательской деятельности, образовательной деятельности, осуществление рекреационной деятельности, строительство и эксплуатация водохранилищ и иных искусственных водных объектов, а также гидротехнических сооружений и специализированных портов, строительство, реконструкция, эксплуатация линейных объектов, осуществление религиозной деятельности, изыскательские работы.

1	2	3	4	5	6	7	8	9	10	11	12
72	50:12:00000000: 59435	225	Земли лесного фонда	заготовка древесины (включая СОМ) ¹⁶	-	Земли промышленности, энергетики, транспорта, связи, радиовещания, телевидения, информатики, земли для обеспечения космической деятельности, земли обороны, безопасности и земли иного специального назначения	Транспорт (7.0)	225	Изменяемый земельный участок в существующих (сохраняемых) границах	Защитные леса	Дмитровское лесничество, Хлебниковское лесничество, квартал 53, выдел 53, квартал 24, 25
73	50:12:00000000: 59436	4358	Земли лесного фонда	заготовка древесины (включая СОМ) ¹⁷	-	Земли промышленности, энергетики, транспорта, связи, радиовещания, телевидения, информатики, земли для обеспечения космической деятельности, земли обороны, безопасности и земли иного специального назначения	Транспорт (7.0)	4358	Изменяемый земельный участок в существующих (сохраняемых) границах	Защитные леса	Дмитровское лесничество, квартал 53, выдел 29, квартал 64, выдел 35, квартал 65, квартал 66, выдел 9

¹⁶ Заготовка древесины (включая СОМ), заготовка и сбор недревесных лесных ресурсов, заготовка пищевых лесных ресурсов и сбор лекарственных растений, осуществление научно-исследовательской деятельности, образовательной деятельности, осуществление рекреационной деятельности, строительство и эксплуатация водохранилищ и иных искусственных водных объектов, а также гидротехнических сооружений и специализированных портов, строительство, реконструкция, эксплуатация линейных объектов, осуществление религиозной деятельности, изыскательские работы.

¹⁷ Заготовка древесины (включая СОМ), заготовка и сбор недревесных лесных ресурсов, заготовка пищевых лесных ресурсов и сбор лекарственных растений, осуществление научно-исследовательской деятельности, образовательной деятельности, осуществление рекреационной деятельности, строительство и эксплуатация водохранилищ и иных искусственных водных объектов, а также гидротехнических сооружений и специализированных портов, строительство, реконструкция, эксплуатация линейных объектов, осуществление религиозной деятельности, изыскательские работы.

1	2	3	4	5	6	7	8	9	10	11	12
74	50:12:0000000: 59437	767	Земли лесного фонда	заготовка древесины (включая СОМ) ¹⁸	-	Земли промышленности, энергетики, транспорта, связи, радиовещания, телевидения, информатики, земли для обеспечения космической деятельности, обороны, безопасности и земли иного специального назначения	Транспорт (7.0)	767	Изменяемый земельный участок в существующих (сохраняемых) границах	Защитные леса	Дмитровское лесничество, квартал 66, выдел 9, квартал 67, выдел 20
82	50:12:0000000: 59441	7	Земли лесного фонда	заготовка древесины (включая СОМ) ¹⁹	-	Земли промышленности, энергетики, транспорта, связи, радиовещания, телевидения, информатики, земли для обеспечения космической деятельности, обороны, безопасности и земли иного специального назначения	Транспорт (7.0)	7	Изменяемый земельный участок в существующих (сохраняемых) границах	Защитные леса	Дмитровское лесничество, квартал 39, выдел 3, 5

¹⁸ Заготовка древесины (включая СОМ), заготовка и сбор недревесных лесных ресурсов, заготовка пищевых лесных ресурсов и сбор лекарственных растений, осуществление научно-исследовательской деятельности, образовательной деятельности, осуществление рекреационной деятельности, строительство и эксплуатация водохранилищ и иных искусственных водных объектов, а также гидротехнических сооружений и специализированных портов, строительство, реконструкция, эксплуатация линейных объектов, осуществление религиозной деятельности, изыскательские работы.

¹⁹ Заготовка древесины (включая СОМ), заготовка и сбор недревесных лесных ресурсов, заготовка пищевых лесных ресурсов и сбор лекарственных растений, осуществление научно-исследовательской деятельности, образовательной деятельности, осуществление рекреационной деятельности, строительство и эксплуатация водохранилищ и иных искусственных водных объектов, а также гидротехнических сооружений и специализированных портов, строительство, реконструкция, эксплуатация линейных объектов, осуществление религиозной деятельности, изыскательские работы.

1	2	3	4	5	6	7	8	9	10	11	12
113	50:12:0090221: 13169	1855	Земли населенных пунктов	Транспорт	-	Земли населенных пунктов	Земельные участки (территории) общего пользования (12.0)	1855	Изменяемый земельный участок в существующих (сохраняемых) границах	-	-
114	50:12:0090221: 13168	3960	Земли населенных пунктов	Транспорт	-	Земли населенных пунктов	Коммунальное обслуживание (3.1)	3960	Изменяемый земельный участок в существующих (сохраняемых) границах		
194	50:12:0080405: 300	600	Земли населенных пунктов	для ведения личного подсобного хозяйства	-	Земли промышленности, энергетики, транспорта, связи, радиовещания, телевидения, информатики, земли для обеспечения космической деятельности, обороны, безопасности и земли иного специального назначения	Транспорт (7.0)	600	Изменяемый земельный участок в существующих (сохраняемых) границах	-	-
196	50:12:0000000: 57910	213	Земли промышленности, энергетики, транспорта, связи, радиовещания, телевидения, информатики, земли для обеспечения космической деятельности, обороны, безопасности и земли иного специального назначения	для строительства, реконструкции и эксплуатации линейных объектов	-	Земли промышленности, энергетики, транспорта, связи, радиовещания, телевидения, информатики, земли для обеспечения космической деятельности, обороны, безопасности и земли иного специального назначения	Транспорт (7.0)	213	Изменяемый земельный участок в существующих (сохраняемых) границах	-	-

1	2	3	4	5	6	7	8	9	10	11	12
198	50:12:0090231: 37	176	Земли промышленности, энергетики, транспорта, связи, радиовещания, телевидения, информатики, земли для обеспечения космической деятельности, земли обороны, безопасности и земли иного специального назначения	для строительства, реконструкции и эксплуатации линейных объектов	-	Земли промышленности, энергетики, транспорта, связи, радиовещания, телевидения, информатики, земли для обеспечения космической деятельности, земли обороны, безопасности и земли иного специального назначения	Транспорт (7.0)	176	Изменяемый земельный участок в существующих (сохраняемых) границах	-	-
200	50:13:0000000: 85091	278	Земли промышленности, энергетики, транспорта, связи, радиовещания, телевидения, информатики, земли для обеспечения космической деятельности, земли обороны, безопасности и земли иного специального назначения	Коммунальное обслуживание	-	Земли промышленности, энергетики, транспорта, связи, радиовещания, телевидения, информатики, земли для обеспечения космической деятельности, земли обороны, безопасности и земли иного специального назначения	Транспорт (7.0)	278	Изменяемый земельный участок в существующих (сохраняемых) границах	-	-
201	50:12:0090231: 28	208	Земли промышленности, энергетики, транспорта, связи, радиовещания, телевидения, информатики, земли для обеспечения космической деятельности, земли обороны, безопасности и земли иного специального назначения	для строительства, реконструкции и эксплуатации линейных объектов	-	Земли промышленности, энергетики, транспорта, связи, радиовещания, телевидения, информатики, земли для обеспечения космической деятельности, земли обороны, безопасности и земли иного специального назначения	Транспорт (7.0)	208	Изменяемый земельный участок в существующих (сохраняемых) границах	-	-

1	2	3	4	5	6	7	8	9	10	11	12
204	50:12:0090231: 34	728	Земли промышленности, энергетики, транспорта, связи, радиовещания, телевидения, информатики, земли для обеспечения космической деятельности, земли обороны, безопасности и земли иного специального назначения	для строительства, реконструкции и эксплуатации линейных объектов	-	Земли промышленности, энергетики, транспорта, связи, радиовещания, телевидения, информатики, земли для обеспечения космической деятельности, земли обороны, безопасности и земли иного специального назначения	Транспорт (7.0)	728	Изменяемый земельный участок в существующих (сохраняемых) границах	-	-
216	50:13:0080422: 525	575	Земли промышленности, энергетики, транспорта, связи, радиовещания, телевидения, информатики, земли для обеспечения космической деятельности, земли обороны, безопасности и земли иного специального назначения	Для размещения автомобильных дорог - их конструктивных элементов	-	Земли населенных пунктов	Земельные участки (территории) общего пользования (12.0)	575	Изменяемый земельный участок в существующих (сохраняемых) границах	-	-
217	50:13:0080422: 799	289	Земли промышленности, энергетики, транспорта, связи, радиовещания, телевидения, информатики, земли для обеспечения космической деятельности, земли обороны, безопасности и земли иного специального назначения	Для объектов общественного значения	-	Земли промышленности, энергетики, транспорта, связи, радиовещания, телевидения, информатики, земли для обеспечения космической деятельности, земли обороны, безопасности и земли иного специального назначения	Транспорт (7.0)	289	Изменяемый земельный участок в существующих (сохраняемых) границах	-	-

1	2	3	4	5	6	7	8	9	10	11	12
218	50:13:0080422: 806	289	Земли промышленности, энергетики, транспорта, связи, радиовещания, телевидения, информатики, земли для обеспечения космической деятельности, земли обороны, безопасности и земли иного специального назначения	Автомобильный транспорт	-	Земли промышленности, энергетики, транспорта, связи, радиовещания, телевидения, информатики, земли для обеспечения космической деятельности, земли обороны, безопасности и земли иного специального назначения	Транспорт (7.0)	289	Изменяемый земельный участок в существующих (сохраняемых) границах	-	-
219	50:12:0080114: 214	1577	Земли промышленности, энергетики, транспорта, связи, радиовещания, телевидения, информатики, земли для обеспечения космической деятельности, земли обороны, безопасности и земли иного специального назначения	для строительства, реконструкции и эксплуатации линейных объектов	-	Земли промышленности, энергетики, транспорта, связи, радиовещания, телевидения, информатики, земли для обеспечения космической деятельности, земли обороны, безопасности и земли иного специального назначения	Транспорт (7.0)	1577	Изменяемый земельный участок в существующих (сохраняемых) границах	-	-
220	50:12:0080114: 215	524	Земли промышленности, энергетики, транспорта, связи, радиовещания, телевидения, информатики, земли для обеспечения космической деятельности, земли обороны, безопасности и земли иного специального назначения	для строительства, реконструкции и эксплуатации линейных объектов	-	Земли промышленности, энергетики, транспорта, связи, радиовещания, телевидения, информатики, земли для обеспечения космической деятельности, земли обороны, безопасности и земли иного специального назначения	Транспорт (7.0)	524	Изменяемый земельный участок в существующих (сохраняемых) границах	-	-

1	2	3	4	5	6	7	8	9	10	11	12
221	50:12:00000000: 57833	1366	Земли промышленности, энергетики, транспорта, связи, радиовещания, телевидения, информатики, земли для обеспечения космической деятельности, земли обороны, безопасности и земли иного специального назначения	для строительства, реконструкции и эксплуатации линейных объектов	-	Земли промышленности, энергетики, транспорта, связи, радиовещания, телевидения, информатики, земли для обеспечения космической деятельности, земли обороны, безопасности и земли иного специального назначения	Транспорт (7.0)	1366	Изменяемый земельный участок в существующих (сохраняемых) границах	-	-
222	50:12:00000000: 57835	972	Земли промышленности, энергетики, транспорта, связи, радиовещания, телевидения, информатики, земли для обеспечения космической деятельности, земли обороны, безопасности и земли иного специального назначения	для строительства, реконструкции и эксплуатации линейных объектов	-	Земли промышленности, энергетики, транспорта, связи, радиовещания, телевидения, информатики, земли для обеспечения космической деятельности, земли обороны, безопасности и земли иного специального назначения	Транспорт (7.0)	972	Изменяемый земельный участок в существующих (сохраняемых) границах	-	-

1	2	3	4	5	6	7	8	9	10	11	12
223	50:12:00000000: 59180	165	Земли лесного фонда	Заготовка древесины (включая СОМ) ²⁰	-	Земли промышленности, энергетики, транспорта, связи, радиовещания, телевидения, информатики, земли для обеспечения космической деятельности, земли обороны, безопасности и земли иного специального назначения	Транспорт (7.0)	165	Изменяемый земельный участок в существующих (сохраняемых) границах	Защитные леса	Дмитровское лесничество, Хлебниковское участковое лесничество, квартал 21, выдел 22
224	50:12:00000000: 59181	139	Земли лесного фонда	Заготовка древесины (включая СОМ) ²¹	-	Земли промышленности, энергетики, транспорта, связи, радиовещания, телевидения, информатики, земли для обеспечения космической деятельности, земли обороны, безопасности и земли иного специального назначения	Транспорт (7.0)	139	Изменяемый земельный участок в существующих (сохраняемых) границах	Защитные леса	Дмитровское лесничество, Хлебниковское участковое лесничество, квартал 21, выдел 22

²⁰ Заготовка древесины (включая СОМ), заготовка и сбор недревесных лесных ресурсов, заготовка пищевых лесных ресурсов и сбор лекарственных растений, ведение сельского хозяйства (сенокосение пчеловодство), осуществление научно-исследовательской деятельности, образовательной деятельности, осуществление рекреационной деятельности; выращивание посадочного материала лесных растений (саженцев, сеянцев), строительство и эксплуатация водохранилищ и иных искусственных водных объектов, а также гидротехнических сооружений, морских портов, морских терминалов, речных портов, причалов; строительство, реконструкция, эксплуатация линейных объектов, осуществление религиозной деятельности, изыскательские работы, осуществление видов деятельности в сфере охотничьего хозяйства, выполнение работ по геологическому изучению недр, разработка месторождений и полезных ископаемых.

²¹ Заготовка древесины (включая СОМ), заготовка и сбор недревесных лесных ресурсов, заготовка пищевых лесных ресурсов и сбор лекарственных растений, ведение сельского хозяйства (сенокосение пчеловодство), осуществление научно-исследовательской деятельности, образовательной деятельности, осуществление рекреационной деятельности; выращивание посадочного материала лесных растений (саженцев, сеянцев), строительство и эксплуатация водохранилищ и иных искусственных водных объектов, а также гидротехнических сооружений, морских портов, морских терминалов, речных портов, причалов; строительство, реконструкция, эксплуатация линейных объектов, осуществление религиозной деятельности, изыскательские работы, осуществление видов деятельности в сфере отходничества, выполнение работ по геологическому изучению недр, разработка месторождений и полезных ископаемых.

1	2	3	4	5	6	7	8	9	10	11	12
225	50:12:00000000: 57834	319	Земли промышленности, энергетики, транспорта, связи, радиовещания, телевидения, информатики, земли для обеспечения космической деятельности, земли обороны, безопасности и земли иного специального назначения	Для строительства, реконструкции и эксплуатации линейных объектов	-	Земли промышленности, энергетики, транспорта, связи, радиовещания, телевидения, информатики, земли для обеспечения космической деятельности, земли обороны, безопасности и земли иного специального назначения	Транспорт (7.0)	319	Изменяемый земельный участок в существующих (сохраняемых) границах	-	-
226	50:12:00000000: 59183	44	Земли лесного фонда	Заготовка древесины (включая СОМ) ²²	-	Земли промышленности, энергетики, транспорта, связи, радиовещания, телевидения, информатики, земли для обеспечения космической деятельности, земли обороны, безопасности и земли иного специального назначения	Транспорт (7.0)	44	Изменяемый земельный участок в существующих (сохраняемых) границах	Защитные леса	Дмитровское лесничество, Хлебниковское участковое лесничество, квартал 21, выдел 22, 30

²² Заготовка древесины (включая СОМ), заготовка и сбор недревесных лесных ресурсов, заготовка пищевых лесных ресурсов и сбор лекарственных растений, осуществление видов деятельности в сфере охотничьего хозяйства; ведение сельского хозяйства (сенокошение, пчеловодство) осуществление научно-исследовательской деятельности, образовательной деятельности, осуществление рекреационной деятельности; выращивание посадочного материала лесных растений (саженцев, сеянцев), выполнение работ по геологическому изучению недр, разработка месторождений полезных ископаемых; строительство и эксплуатация водохранилищ и иных искусственных водных объектов, а также гидротехнических сооружений, морских портов, морских терминалов, речных портов, причалов, строительство, реконструкция, эксплуатация линейных объектов, осуществление религиозной деятельности, изыскательские работы, осуществление видов деятельности в сфере охотничьего хозяйства, выполнение работ по геологическому изучению недр, разработка месторождений и полезных ископаемых.

1	2	3	4	5	6	7	8	9	10	11	12
227	50:12:00000000: 59184	118	Земли лесного фонда	Заготовка древесины (включая СОМ) ²³	-	Земли промышлен- ности, энергетики, транспорта, связи, радиовещания, те- левидения, инфор- матики, земли для обеспечения косми- ческой деятельно- сти, земли обороны, безопасности и земли иного спе- циального назначе- ния	Транспорт (7.0)	118	Изменяемый земельный участок в существую- щих (сохране- мых) границах	Защитные леса	Дмитровское лесничество, Хлебниковоеское участковое лесничество, квартал 21, выдел 30
228	50:12:00000000: 59185	1	Земли лесного фонда	Заготовка древесины (включая СОМ) ²⁴	-	Земли промышлен- ности, энергетики, транспорта, связи, радиовещания, те- левидения, инфор- матики, земли для обеспечения косми- ческой деятельно- сти, земли обороны, безопасности и земли иного спе- циального назначе- ния	Транспорт (7.0)	1	Изменяемый земельный участок в существую- щих (сохране- мых) границах	Защитные леса	Дмитровское лесничество, Хлебниковоеское участковое лесничество, квартал 21, выдел 30

²³ Заготовка древесины (включая СОМ), заготовка и сбор недревесных лесных ресурсов, заготовка пищевых лесных ресурсов и сбор лекарственных растений, осуществление видов деятельности в сфере охотничьего хозяйства (сенокошение, пчеловодство) осуществление научно-исследовательской деятельности, образовательной деятельности, осуществление рекреационной деятельности (саженцев, сеянцев), выращивание посадочного материала лесных растений (саженцев, сеянцев), выполнение работ по геологическому изучению недр, разработка месторождений полезных ископаемых; строительство и эксплуатация водохранилищ и иных искусственных водных объектов, а также гидротехнических сооружений, морских портов, морских терминалов, речных портов, причалов, строительно-реконструкция, эксплуатация линейных объектов, осуществление религиозной деятельности, изыскательские работы, осуществление видов деятельности в сфере охотничьего хозяйства, выполнение работ по геологическому изучению недр, разработка месторождений и полезных ископаемых.

²⁴ Заготовка древесины (включая СОМ), заготовка и сбор недревесных лесных ресурсов, заготовка пищевых лесных ресурсов и сбор лекарственных растений, осуществление видов деятельности в сфере охотничьего хозяйства (сенокошение, пчеловодство) осуществление научно-исследовательской деятельности, образовательной деятельности, осуществление рекреационной деятельности (саженцев, сеянцев), выращивание посадочного материала лесных растений (саженцев, сеянцев), выполнение работ по геологическому изучению недр, разработка месторождений полезных ископаемых; строительство и эксплуатация водохранилищ и иных искусственных водных объектов, а также гидротехнических сооружений, морских портов, морских терминалов, речных портов, причалов, строительно-реконструкция, эксплуатация линейных объектов, осуществление религиозной деятельности, изыскательские работы, осуществление видов деятельности в сфере охотничьего хозяйства, выполнение работ по геологическому изучению недр, разработка месторождений и полезных ископаемых.

1	2	3	4	5	6	7	8	9	10	11	12
229	50:12:0080301: 134	306	Земли промышленности, энергетики, транспорта, связи, радиовещания, телевидения, информатики, земли для обеспечения космической деятельности, земли обороны, безопасности и земли иного специального назначения	для строительства, реконструкции и эксплуатации линейных объектов	-	Земли промышленности, энергетики, транспорта, связи, радиовещания, телевидения, информатики, земли для обеспечения космической деятельности, земли обороны, безопасности и земли иного специального назначения	Транспорт (7.0)	306	Изменяемый земельный участок в существующих (сохраняемых) границах	-	-
230	50:12:0080301: 123	43	Земли промышленности, энергетики, транспорта, связи, радиовещания, телевидения, информатики, земли для обеспечения космической деятельности, земли обороны, безопасности и земли иного специального назначения	Коммунальное обслуживание	-	Земли промышленности, энергетики, транспорта, связи, радиовещания, телевидения, информатики, земли для обеспечения космической деятельности, земли обороны, безопасности и земли иного специального назначения	Транспорт (7.0)	43	Изменяемый земельный участок в существующих (сохраняемых) границах	-	-
231	50:12:0000000: 57915	1635	Земли промышленности, энергетики, транспорта, связи, радиовещания, телевидения, информатики, земли для обеспечения космической деятельности, земли обороны, безопасности и земли иного специального назначения	Для строительства, реконструкции и эксплуатации линейных объектов	-	Земли промышленности, энергетики, транспорта, связи, радиовещания, телевидения, информатики, земли для обеспечения космической деятельности, земли обороны, безопасности и земли иного специального назначения	Транспорт (7.0)	1635	Изменяемый земельный участок в существующих (сохраняемых) границах	-	-

1	2	3	4	5	6	7	8	9	10	11	12
232	50:12:0080305: 382	59	Земли сельскохозяйственного назначения	Транспорт	-	Земли промышленности, энергетики, транспорта, связи, радиовещания, телевидения, информатики, земли для обеспечения космической деятельности, земли обороны, безопасности и земли иного специального назначения	Транспорт (7.0)	59	Изменяемый земельный участок в существующих (сохраняемых) границах	-	-
233	50:12:0000000: 57911	29	Земли промышленности, энергетики, транспорта, связи, радиовещания, телевидения, информатики, земли для обеспечения космической деятельности, земли обороны, безопасности и земли иного специального назначения	для строительства, реконструкции и эксплуатации линейных объектов	-	Земли промышленности, энергетики, транспорта, связи, радиовещания, телевидения, информатики, земли для обеспечения космической деятельности, земли обороны, безопасности и земли иного специального назначения	Транспорт (7.0)	29	Изменяемый земельный участок в существующих (сохраняемых) границах	-	-
234	50:12:0080305: 51	68	Земли лесного фонда	заготовка древесины (включая СОМ) ²⁵	-	Земли промышленности, энергетики, транспорта, связи, радиовещания, телевидения, информатики, земли для обеспечения космической деятельности, земли обороны, безопасности и земли иного специального назначения	Транспорт (7.0)	68	Изменяемый земельный участок в существующих (сохраняемых) границах	Защитные леса	Дмитровское лесничество, Хлебниковское участковое лесничество, квартал 67, выдел 21

²⁵ заготовка древесины (включая СОМ); заготовка и сбор недревесных лесных ресурсов; заготовка пищевых лесных ресурсов и сбор лекарственных растений, осуществление научно-исследовательской деятельности, образовательной деятельности; осуществление рекреационной деятельности; выращивание посадочного материала лесных растений (саженцев, семян); строительство и эксплуатация водохранилищ и иных искусственных водных объектов, а также гидротехнических сооружений, морских портов, морских терминалов, речных портов, причалов, строительных, реконструкция, эксплуатация линейных объектов; осуществление религиозной деятельности; изыскательские работы

1	2	3	4	5	6	7	8	9	10	11	12
235	50:12:0080306: 2751	1513	Земли промышленности, энергетики, транспорта, связи, радиовещания, телевидения, информатики, земли для обеспечения космической деятельности, земли обороны, безопасности и земли иного специального назначения	Транспорт	-	Земли населенных пунктов	Земельные участки (территории) общего пользования (12.0)	1513	Изменяемый земельный участок в существующих (сохраняемых) границах	-	-
236	50:12:0080305: 60	37	Земли промышленности, энергетики, транспорта, связи, радиовещания, телевидения, информатики, земли для обеспечения космической деятельности, земли обороны, безопасности и земли иного специального назначения	для сельскохозяйственного производства	-	Земли промышленности, энергетики, транспорта, связи, радиовещания, телевидения, информатики, земли для обеспечения космической деятельности, земли обороны, безопасности и земли иного специального назначения	Транспорт (7.0)	37	Изменяемый земельный участок в существующих (сохраняемых) границах	-	-
237	50:12:0000000: 57913	2179	Земли промышленности, энергетики, транспорта, связи, радиовещания, телевидения, информатики, земли для обеспечения космической деятельности, земли обороны, безопасности и земли иного специального назначения	для строительства, реконструкции и эксплуатации линейных объектов	-	Земли промышленности, энергетики, транспорта, связи, радиовещания, телевидения, информатики, земли для обеспечения космической деятельности, земли обороны, безопасности и земли иного специального назначения	Транспорт (7.0)	2179	Изменяемый земельный участок в существующих (сохраняемых) границах	-	-

238	50:12:0000000:57916	85	Земли промышленности, энергетики, транспорта, связи, радиовещания, телевидения, информатики, земли для обеспечения космической деятельности, земли обороны, безопасности и земли иного специального назначения	для строительства, реконструкции и эксплуатации линейных объектов	-	Земли промышленности, энергетики, транспорта, связи, радиовещания, телевидения, информатики, земли для обеспечения космической деятельности, земли обороны, безопасности и земли иного специального назначения	Транспорт (7.0)	85	Изменяемый земельный участок в существующих (сохраняемых) границах	-	12
239	50:12:0000000:57832	388	Земли промышленности, энергетики, транспорта, связи, радиовещания, телевидения, информатики, земли для обеспечения космической деятельности, земли обороны, безопасности и земли иного специального назначения	для строительства, реконструкции и эксплуатации линейных объектов	-	Земли промышленности, энергетики, транспорта, связи, радиовещания, телевидения, информатики, земли для обеспечения космической деятельности, земли обороны, безопасности и земли иного специального назначения	Транспорт (7.0)	388	Изменяемый земельный участок в существующих (сохраняемых) границах	-	-
240	50:12:0080301:125	64	Земли промышленности, энергетики, транспорта, связи, радиовещания, телевидения, информатики, земли для обеспечения космической деятельности, земли обороны, безопасности и земли иного специального назначения	Коммунальное обслуживание	-	Земли промышленности, энергетики, транспорта, связи, радиовещания, телевидения, информатики, земли для обеспечения космической деятельности, земли обороны, безопасности и земли иного специального назначения	Транспорт (7.0)	64	Изменяемый земельный участок в существующих (сохраняемых) границах	-	-

1	2	3	4	5	6	7	8	9	10	11	12
241	50:12:0080301: 135	172	Земли промышленности, энергетики, транспорта, связи, радиовещания, телевидения, информатики, земли для обеспечения космической деятельности, земли обороны, безопасности и земли иного специального назначения	для строительства, реконструкции и эксплуатации линейных объектов	-	Земли промышленности, энергетики, транспорта, связи, радиовещания, телевидения, информатики, земли для обеспечения космической деятельности, земли обороны, безопасности и земли иного специального назначения	Транспорт (7.0)	172	Изменяемый земельный участок в существующих (сохраняемых) границах	-	-
242	50:12:00000000: 57893	1103	Земли промышленности, энергетики, транспорта, связи, радиовещания, телевидения, информатики, земли для обеспечения космической деятельности, земли обороны, безопасности и земли иного специального назначения	для строительства, реконструкции и эксплуатации линейных объектов	-	Земли промышленности, энергетики, транспорта, связи, радиовещания, телевидения, информатики, земли для обеспечения космической деятельности, земли обороны, безопасности и земли иного специального назначения	Транспорт (7.0)	1103	Изменяемый земельный участок в существующих (сохраняемых) границах	-	-
243	50:12:00000000: 58011	1305	Земли промышленности, энергетики, транспорта, связи, радиовещания, телевидения, информатики, земли для обеспечения космической деятельности, земли обороны, безопасности и земли иного специального назначения	Автомобильный транспорт	-	Земли промышленности, энергетики, транспорта, связи, радиовещания, телевидения, информатики, земли для обеспечения космической деятельности, земли обороны, безопасности и земли иного специального назначения	Транспорт (7.0)	1305	Изменяемый земельный участок в существующих (сохраняемых) границах	-	-

1	2	3	4	5	6	7	8	9	10	11	12
244	50:12:0090207: 504	6168	Земли населенных пунктов	Транспорт	-	Земли промышленности, энергетики, транспорта, связи, радиовещания, телевидения, информатики, земли для обеспечения космической деятельности, земли обороны, безопасности и земли иного специального назначения	Транспорт (7.0)	6168	Изменяемый земельный участок в существующих (сохраняемых) границах	-	-
245	50:12:0090218: 1134	1181	Земли населенных пунктов	Транспорт	-	Земли промышленности, энергетики, транспорта, связи, радиовещания, телевидения, информатики, земли для обеспечения космической деятельности, земли обороны, безопасности и земли иного специального назначения	Транспорт (7.0)	1181	Изменяемый земельный участок в существующих (сохраняемых) границах	-	-
246	50:12:0080407: 639	81	Земли населенных пунктов	Транспорт	-	Земли промышленности, энергетики, транспорта, связи, радиовещания, телевидения, информатики, земли для обеспечения космической деятельности, земли обороны, безопасности и земли иного специального назначения	Транспорт (7.0)	81	Изменяемый земельный участок в существующих (сохраняемых) границах	-	-

1	2	3	4	5	6	7	8	9	10	11	12
247	50:12:0080404: 1572	199	Земли населенных пунктов	Транспорт	-	Земли населенных пунктов	Земельные участки (территории) общего пользования (12.0)	199	Изменяемый земельный участок в существующих (сохраняемых) границах	-	-
248	50:12:0080404: 1568	346	Земли промышленности, энергетики, транспорта, связи, радиовещания, телевидения, информатики, земли для обеспечения космической деятельности, земли обороны, безопасности и земли иного специального назначения	Транспорт	-	Земли населенных пунктов	Земельные участки (территории) общего пользования (12.0)	346	Изменяемый земельный участок в существующих (сохраняемых) границах	-	-
249	50:12:0000000: 57847	310	Земли населенных пунктов	Транспорт	-	Земли населенных пунктов	Земельные участки (территории) общего пользования (12.0)	310	Изменяемый земельный участок в существующих (сохраняемых) границах	-	-
250	50:12:0090221: 7902	3678	Земли населенных пунктов	Транспорт	-	Земли промышленности, энергетики, связи, радиовещания, телевидения, информатики, земли для обеспечения космической деятельности, земли обороны, безопасности и земли иного специального назначения	Транспорт (7.0)	3678	Изменяемый земельный участок в существующих (сохраняемых) границах	-	-

1	2	3	4	5	6	7	8	9	10	11	12
251	50:12:0090221: 9707	5028	Земли населенных пунктов	Транспорт	-	Земли населенных пунктов	Земель- ные участки (террито- рии) общего пользо- вания (12.0)	5028	Изменяемый земельный участок в существую- щих (сохраня- емых) границах	-	-
252	50:12:0090221: 6777	4543	Земли населенных пунктов	Транспорт	-	Земли населенных пунктов	Земель- ные участки (террито- рии) общего пользо- вания (12.0)	4543	Изменяемый земельный участок в существую- щих (сохраня- емых) границах	-	-
253	50:13:0080422: 1054	11358	Земли населенных пунктов	Транспорт	-	Земли населенных пунктов	Земель- ные участки (террито- рии) общего пользо- вания (12.0)	11358	Изменяемый земельный участок в существую- щих (сохраня- емых) границах	-	-
254	50:13:0080319: 467	20698	Земли населенных пунктов	Под индивидуаль- ное жилищное строительство	-	Земли населенных пунктов	Земель- ные участки (террито- рии) общего пользо- вания (12.0)	20698	Изменяемый земельный участок в существую- щих (сохраня- емых) границах	-	-
255	50:13:0080312: 31	1169	Земли населенных пунктов	Автомобиль- ный транспорт	-	Земли населенных пунктов	Земель- ные участки (террито- рии) общего пользо- вания (12.0)	1169	Изменяемый земельный участок в существую- щих (сохраня- емых) границах	-	-

1	2	3	4	5	6	7	8	9	10	11	12
256	50:13:0080312: 351	248	Земли населенных пунктов	Автомобиль- ный транспорт	-	Земли населенных пунктов	Земельные участки (территори- и) общего пользова- ния (12.0)	248	Изменяемый земельный участок в существую- щих (сохраня- емых) границах	-	-
257	50:13:0080312: 352	266	Земли населенных пунктов	Транспорт	-	Земли населенных пунктов	Земель- ные участки (террито- рии) общего пользова- ния (12.0)	266	Изменяемый земельный участок в существую- щих (сохраня- емых) границах	-	-
258	50:13:0080310: 451	1043	Земли населенных пунктов	Транспорт	-	Земли населенных пунктов	Земель- ные участки (террито- рии) общего пользова- ния (12.0)	1043	Изменяемый земельный участок в существую- щих (сохраня- емых) границах	-	-
259	50:13:0080312: 400	512	Земли населенных пунктов	Автомобиль- ный транспорт	-	Земли населенных пунктов	Земель- ные участки (террито- рии) общего пользова- ния (12.0)	512	Изменяемый земельный участок в существую- щих (сохраня- емых) границах	-	-
260	50:13:0080317: 1747	178	Земли населенных пунктов	Транспорт	-	Земли населенных пунктов	Земель- ные участки (террито- рии) общего пользова- ния (12.0)	178	Изменяемый земельный участок в существую- щих (сохраня- емых) границах	-	-

1	2	3	4	5	6	7	8	9	10	11	12
261	50:13:0080312: 428	530	Земли населенных пунктов	Для ведения личного подсобного хозяйства	-	Земли населенных пунктов	Земель- ные участки (террито- рии) общего пользова- ния (12.0)	530	Изменяемый земельный участок в существую- щих (сохраня- емых) границах	-	-
262	50:13:0080309: 694	148	Земли населенных пунктов	Транспорт	-	Земли населенных пунктов	Земель- ные участки (террито- рии) общего пользова- ния (12.0)	148	Изменяемый земельный участок в существую- щих (сохраня- емых) границах	-	-
263	50:13:0080309: 62	974	Земли населенных пунктов	Транспорт	-	Земли населенных пунктов	Земель- ные участки (террито- рии) общего пользова- ния (12.0)	974	Изменяемый земельный участок в существую- щих (сохраня- емых) границах	-	-
265	50:13:0080309: 155	554	Земли населенных пунктов	Под индивидуаль- ное жилищное строительство	-	Земли населенных пунктов	Земель- ные участки (террито- рии) общего пользова- ния (12.0)	554	Изменяемый земельный участок в существую- щих (сохраня- емых) границах	-	-
266	50:13:0080309: 661	300	Земли населенных пунктов	Индивидуаль- ное жилищное строительство	-	Земли населенных пунктов	Земель- ные участки (террито- рии) общего пользова- ния (12.0)	300	Изменяемый земельный участок в существую- щих (сохраня- емых) границах	-	-

1	2	3	4	5	6	7	8	9	10	11	12
268	50:13:0080309: 185	339	Земли населенных пунктов	Под индивидуаль- ное жилищное строительство	-	Земли населенных пунктов	Земель- ные участки (террито- рии) общего пользо- вания (12.0)	339	Изменяемый земельный участок в существую- щих (сохране- мых) границах	-	-
269	50:13:0080309: 692	78	Земли населенных пунктов	Под дачное строительство	-	Земли населенных пунктов	Земель- ные участки (террито- рии) общего пользо- вания (12.0)	78	Изменяемый земельный участок в существую- щих (сохране- мых) границах	-	-
270	50:13:0080309: 691	136	Земли населенных пунктов	Транспорт	-	Земли населенных пунктов	Земель- ные участки (террито- рии) общего пользо- вания (12.0)	136	Изменяемый земельный участок в существую- щих (сохране- мых) границах	-	-
271	50:13:0080309: 717	87	Земли населенных пунктов	Транспорт	-	Земли населенных пунктов	Земель- ные участки (террито- рии) общего пользо- вания (12.0)	87	Изменяемый земельный участок в существую- щих (сохране- мых) границах	-	-
272	50:13:0080309: 179	2162	Земли населенных пунктов	Транспорт	-	Земли населенных пунктов	Земель- ные участки (террито- рии) общего пользо- вания (12.0)	2162	Изменяемый земельный участок в существую- щих (сохране- мых) границах	-	-

1	2	3	4	5	6	7	8	9	10	11	12
273	50:13:0080309: 689	176	Земли населенных пунктов	Транспорт	-	Земли населенных пунктов	Земель- ные участки (террито- рии) общего пользо- вания (12.0)	176	Изменяемый земельный участок в существующих (сохраня- емых) границах	-	-
274	50:13:0080309: 59	500	Земли населенных пунктов	Транспорт	-	Земли населенных пунктов	Земель- ные участки (террито- рии) общего пользо- вания (12.0)	500	Изменяемый земельный участок в существующих (сохраня- емых) границах	-	-
275	50:13:0080309: 712	582	Земли населенных пунктов	Для индивидуаль- ного жилого дома	-	Земли населенных пунктов	Земель- ные участки (террито- рии) общего пользо- вания (12.0)	582	Изменяемый земельный участок в существующих (сохраня- емых) границах	-	-
276	50:13:0080309: 714	224	Земли населенных пунктов	Для индивидуаль- ного жилого дома	-	Земли населенных пунктов	Земель- ные участки (террито- рии) общего пользо- вания (12.0)	224	Изменяемый земельный участок в существующих (сохраня- емых) границах	-	-
277	50:13:0080308: 1251	64	Земли населенных пунктов	Под индивидуаль- ное жилищное строительство	-	Земли населенных пунктов	Земель- ные участки (террито- рии) общего пользо- вания (12.0)	64	Изменяемый земельный участок в существующих (сохраня- емых) границах	-	-

1	2	3	4	5	6	7	8	9	10	11	12
278	50:13:0080308: 1250	123	Земли населенных пунктов	Транспорт	-	Земли населенных пунктов	Земель- ные участки (террито- рии) общего пользова- ния (12.0)	123	Изменяемый земельный участок в существу- ющих (сохраня- емых) границах	-	-
279	50:13:0080308: 1248	57	Земли населенных пунктов	Под индивидуально е жилищное строительство	-	Земли населенных пунктов	Земель- ные участки (террито- рии) общего пользова- ния (12.0)	57	Изменяемый земельный участок в существу- ющих (сохраня- емых) границах	-	-
280	50:13:0080308: 1247	51	Земли населенных пунктов	Транспорт	-	Земли населенных пунктов	Земель- ные участки (террито- рии) общего пользова- ния (12.0)	51	Изменяемый земельный участок в существу- ющих (сохраня- емых) границах	-	-
281	50:13:0080308: 504	200	Земли населенных пунктов	для ведения огорождений а	-	Земли населенных пунктов	Земель- ные участки (террито- рии) общего пользова- ния (12.0)	200	Изменяемый земельный участок в существу- ющих (сохраня- емых) границах	-	-
282	50:13:0080308: 1239	126	Земли промышлен- ности, энергетики, транспорта, связи, радиовещания, теле- видения, инфор- матики, земли для обеспечения косми- ческой деятельности, земли обороны, безопасности и земли иного спе- циального назначе- ния	-	-	Земли населенных пунктов	Земель- ные участки (террито- рии) общего пользова- ния (12.0)	126	Изменяемый земельный участок в существу- ющих (сохраня- емых) границах	-	-

1	2	3	4	5	6	7	8	9	10	11	12
283	50:13:0080308: 1236	490	Земли промышленности, энергетики, транспорта, связи, радиовещания, телевидения, информатики, земли для обеспечения космической деятельности, земли обороны, безопасности и земли иного специального назначения	Коммунальное обслуживание	-	Земли населенных пунктов	Земельные участки (территории) общего пользования (12.0)	490	Изменяемый земельный участок в существующих (сохраняемых) границах	-	-
284	50:13:0080308: 1610	33	Земли населенных пунктов	Транспорт	-	Земли населенных пунктов	Земельные участки (территории) общего пользования (12.0)	33	Изменяемый земельный участок в существующих (сохраняемых) границах	-	-
285	50:13:0000000: 84178	916	Земли промышленности, энергетики, транспорта, связи, радиовещания, телевидения, информатики, земли для обеспечения космической деятельности, земли обороны, безопасности и земли иного специального назначения	Коммунальное обслуживание	-	Земли населенных пунктов	Земельные участки (территории) общего пользования (12.0)	916	Изменяемый земельный участок в существующих (сохраняемых) границах	-	-

1	2	3	4	5	6	7	8	9	10	11	12
286	50:13:0080319: 462	261	Земли лесного фонда	Транспорт	-	Земли промышленности, энергетики, транспорта, связи, радиовещания, телевидения, информатики, земли для обеспечения космической деятельности, земли обороны, безопасности и земли иного специального назначения	Транспорт (7.0)	261	Изменяемый земельный участок в существующих (сохраняемых) границах	Защитные леса	Дмитровское лесничество, Пироговское участковое лесничество, квартал 12, выдел 15, 16, 19, 20, 21, 22
287	50:12:0090107: 327	3322	Земли лесного фонда	Заготовка древесины (включая СОМ) ²⁶	-	Земли промышленности, энергетики, транспорта, связи, радиовещания, телевидения, информатики, земли для обеспечения космической деятельности, земли обороны, безопасности и земли иного специального назначения	Транспорт (7.0)	3322	Изменяемый земельный участок в существующих (сохраняемых) границах	Защитные леса	Дмитровское лесничество, квартал 11, выдел 22, квартал 12, выдел 15, 16, 19, 20, 21, 22

²⁶ Заготовка древесины (включая СОМ); заготовка и сбор недревесных лесных ресурсов, заготовка пищевых лесных ресурсов и сбор лекарственных растений; осуществление видов деятельности в сфере охотничьего хозяйства; ведение сельского хозяйства (сенокосение, пчеловодство); осуществление рекреационной деятельности; выполнение работ по геологическому изучению недр, разработка месторождений полезных ископаемых; выращивание посадочного материала лесных растений (саженцев, семян); строительство и эксплуатация водохранилищ и иных искусственных водных объектов, а также гидротехнических сооружений, морских портов, морских терминалов, речных портов, причалов; строительство, реконструкция, эксплуатация линейных объектов; осуществление религиозной деятельности; изыскательские работы.

1	2	3	4	5	6	7	8	9	10	11	12
288	50:12:0090107: 5	2858	Земли промышленности, энергетики, транспорта, связи, радиовещания, телевидения, информатики, земли для обеспечения космической деятельности, земли обороны, безопасности и земли иного специального назначения	для строительства, реконструкции и эксплуатации линейных объектов	-	Земли промышленности, энергетики, транспорта, связи, радиовещания, телевидения, информатики, земли для обеспечения космической деятельности, земли обороны, безопасности и земли иного специального назначения	Транспорт (7.0)	2858	Изменяемый земельный участок в существующих (сохраняемых) границах	-	-
289	50:12:0090107: 329	19	Земли лесного фонда	заготовка древесины (включая СОМ) ²⁷	-	Земли промышленности, энергетики, связи, радиовещания, телевидения, информатики, земли для обеспечения космической деятельности, земли обороны, безопасности и земли иного специального назначения	Транспорт (7.0)	19	Изменяемый земельный участок в существующих (сохраняемых) границах	Защитные леса	Литровское лесничество, участок 12, выдел 5

²⁷ Заготовка древесины (включая СОМ); заготовка и сбор недревесных лесных ресурсов, заготовка пищевых лесных ресурсов и сбор лекарственных растений; осуществление видов деятельности в сфере охотничьего хозяйства; ведение сельского хозяйства (сенокосение, пчеловодство); осуществление рекреационной деятельности; выполнение работ по геологическому изучению недр, разработка месторождений полезных ископаемых; выращивание посадочного материала лесных растений (саженцев, сеянцев); строительство и эксплуатация водохранилищ и иных искусственных водных объектов, а также гидротехнических сооружений, морских портов, морских терминалов, речных портов, причалов; строительство, реконструкция, эксплуатация линейных объектов; осуществление религиозной деятельности; изыскательские работы.

1	2	3	4	5	6	7	8	9	10	11	12
290	50:12:0090107: 328	340	Земли лесного фонда	Заготовка древесины (включая СОМ) ²⁸	-	Земли промышленности, энергетики, транспорта, связи, радиовещания, телевидения, информатики, земли для обеспечения космической деятельности, земли обороны, безопасности и земли иного специального назначения	Транспорт (7.0)	340	Изменяемый земельный участок в существующих (сохраняемых) границах	Защитные леса	Дмитровское лесничество, квартал 11, выдел 15, 16, квартал 12, выдел 5
291	50:12:0090231: 360	1284	Земли лесного фонда	Заготовка древесины (включая СОМ) ²⁹	-	Земли промышленности, энергетики, транспорта, связи, радиовещания, телевидения, информатики, земли для обеспечения космической деятельности, земли обороны, безопасности и земли иного специального назначения	Транспорт (7.0)	1284	Изменяемый земельный участок в существующих (сохраняемых) границах	Защитные леса	Дмитровское лесничество, квартал 10, выдел 2, 12, 13, квартал 23, выдел 2, 3

²⁸ Заготовка древесины (включая СОМ); заготовка и сбор недревесных лесных ресурсов, заготовка пищевых лесных ресурсов и сбор лекарственных растений; осуществление видов деятельности в сфере охотничьего хозяйства; ведение сельского хозяйства (сенокосение, пчеловодство); осуществление рекреационной деятельности; выполнение работ по геологическому изучению недр, разработка месторождений полезных ископаемых; выращивание посадочного материала лесных растений (саженцев, сеянцев); строительство и эксплуатация водохранилищ и иных искусственных водных объектов, а также гидротехнических сооружений, морских портов, морских терминалов, речных портов, причалов; строительство, реконструкция, эксплуатация линейных объектов; осуществление религиозной деятельности; изыскательские работы.

²⁹ Заготовка древесины (включая СОМ); заготовка и сбор недревесных лесных ресурсов, заготовка пищевых лесных ресурсов и сбор лекарственных растений; осуществление видов деятельности в сфере охотничьего хозяйства, ведение сельского хозяйства (сенокосение, пчеловодство), осуществление научно-исследовательской деятельности, образовательной деятельности; осуществление рекреационной деятельности; выращивание посадочного материала лесных растений (саженцев, сеянцев); выполнение работ по геологическому изучению недр, разработка месторождений полезных ископаемых, строительство и эксплуатация водохранилищ и иных искусственных водных объектов, а также гидротехнических сооружений, морских портов, морских терминалов, речных портов, причалов; строительство, реконструкция, эксплуатация линейных объектов; осуществление религиозной деятельности; изыскательские работы.

1	2	3	4	5	6	7	8	9	10	11	12
292	50:12:0090231: 383	4288	Земли лесного фонда	заготовка древесины (включая СОМ) ³⁰	-	Земли промышленности, энергетики, транспорта, связи, радиовещания, телевидения, информатики, земли для обеспечения космической деятельности, земли обороны, безопасности и земли иного специального назначения	Транспорт (7.0)	4288	Изменяемый земельный участок в существующих (сохраняемых) границах	Защитные леса	Липтовское лесничество, квартал 22, выдел 1, 2, 3, 15
293	50:12:0090231: 40	101	Земли промышленности, энергетики, транспорта, связи, радиовещания, телевидения, информатики, земли для обеспечения космической деятельности, земли обороны, безопасности и земли иного специального назначения	для строительства, реконструкции и эксплуатации линейных объектов	-	Земли промышленности, энергетики, транспорта, связи, радиовещания, телевидения, информатики, земли для обеспечения космической деятельности, земли обороны, безопасности и земли иного специального назначения	Транспорт (7.0)	101	Изменяемый земельный участок в существующих (сохраняемых) границах	-	-

³⁰ Заготовка древесины (включая СОМ); заготовка и сбор недревесных лесных ресурсов, заготовка пищевых лесных ресурсов и сбор лекарственных растений; осуществление видов деятельности в сфере охотничьего хозяйства; ведение сельского хозяйства (сенокосение, пчеловодство); осуществление рекреационной деятельности; выполнение работ по геологическому изучению недр, разработка месторождений полезных ископаемых; выращивание посадочного материала лесных растений (саженцев, семянцев); строительство и эксплуатация водохранилищ и иных искусственных водных объектов, а также гидротехнических сооружений, морских портов, морских терминалов, речных портов, причалов; строительство, эксплуатация линейных объектов; осуществление религиозной деятельности; изыскательские работы.

1	2	3	4	5	6	7	8	9	10	11	12
294	50:12:0090231: 379	454	Земли лесного фонда	заготовка древесины (включая СОМ) ³¹	-	Земли промышленности, энергетики, транспорта, связи, радиовещания, телевидения, информатики, земли для обеспечения космической деятельности, земли обороны, безопасности и земли иного специального назначения	Транспорт (7.0)	454	Изменяемый земельный участок в существующих (сохраняемых) границах	Защитные леса	Дмитровское лесничество, участок 21, квартал 21, выдел 3
295	50:12:0090218: 1141	56943	Земли населенных пунктов	транспорт	-	Земли промышленности, энергетики, транспорта, связи, радиовещания, телевидения, информатики, земли для обеспечения космической деятельности, земли обороны, безопасности и земли иного специального назначения	Транспорт (7.0)	56943	Изменяемый земельный участок в существующих (сохраняемых) границах	-	-

³¹ Заготовка древесины (включая СОМ); заготовка и сбор недревесных лесных ресурсов, заготовка пищевых лесных ресурсов и сбор лекарственных растений; осуществление видов деятельности в сфере охотничьего хозяйства; ведение сельского хозяйства (сенокосение, пчеловодство); осуществление рекреационной деятельности; выполнение работ по геологическому изучению недр, разработка месторождений полезных ископаемых; выращивание посадочного материала лесных растений (саженцев, сеянцев); строительство и эксплуатация водохранилищ и иных искусственных водных объектов, а также гидротехнических сооружений, морских портов, морских терминалов, речных портов, причалов; строительство, реконструкция, эксплуатация линейных объектов; осуществление религиозной деятельности; изыскательские работы.

1	2	3	4	5	6	7	8	9	10	11	12
296	50:12:00000000: 57743	409	Земли промышленности, энергетике, транспорта, связи, радиовещания, телевидения, информатики, земли для обеспечения космической деятельности, земли обороны, безопасности и земли иного специального назначения	Транспорт	-	Земли населенных пунктов	Земельные участки (территории) общего пользования (12.0)	409	Изменяемый земельный участок в существующих (сохраняемых) границах	-	-
297	50:12:00000000: 57982	23654	Земли населенных пунктов	Транспорт	-	Земли промышленности, энергетике, транспорта, связи, радиовещания, телевидения, информатики, земли для обеспечения космической деятельности, земли обороны, безопасности и земли иного специального назначения	Транспорт (7.0)	23654	Изменяемый земельный участок в существующих (сохраняемых) границах	-	-

1	2	3	4	5	6	7	8	9	10	11	12
298	50:12:0090231: 361	2220	Земли лесного фонда	заготовка древесины (включая СОМ) ³²	-	Земли промышленности, энергетики, транспорта, связи, радиовещания, телевидения, информатики, земли для обеспечения космической деятельности, земли обороны, безопасности и земли иного специального назначения	Транспорт (7.0)	2220	Изменяемый земельный участок в существующих (сохраняемых) границах	Защитные леса	Литровское лесничество, квартал 23, выдел 1 5, квартал 35, выдел 1
299	50:12:0090231: 38	9	Земли промышленности, энергетики, транспорта, связи, радиовещания, телевидения, информатики, земли для обеспечения космической деятельности, земли обороны, безопасности и земли иного специального назначения	для строительства, реконструкции и эксплуатации линейных объектов	-	Земли промышленности, энергетики, транспорта, связи, радиовещания, телевидения, информатики, земли для обеспечения космической деятельности, земли обороны, безопасности и земли иного специального назначения	Транспорт (7.0)	9	Изменяемый земельный участок в существующих (сохраняемых) границах	-	-

³² Заготовка древесины (включая СОМ); заготовка и сбор недревесных лесных ресурсов, заготовка пищевых лесных ресурсов и сбор лекарственных растений; осуществление видов деятельности в сфере охотничьего хозяйства; ведение сельского хозяйства (сенокосение, пчеловодство); осуществление рекреационной деятельности; выполнение работ по геологическому изучению недр, разработка месторождений полезных ископаемых; выращивание посадочного материала лесных растений (саженцев, семян); строительство и эксплуатация водохранилищ и иных искусственных водных объектов, а также гидротехнических сооружений, морских портов, морских терминалов, речных портов, причалов; строительство, реконструкция, эксплуатация линейных объектов; осуществление религиозной деятельности; изыскательские работы.

1	2	3	4	5	6	7	8	9	10	11	12
300	50:12:0090231: 39	29	Земли промышленности, энергетики, транспорта, связи, радиовещания, телевидения, информатики, земли для обеспечения космической деятельности, земли обороны, безопасности и земли иного специального назначения	для строительства, реконструкции и эксплуатации линейных объектов	-	Земли промышленности, энергетики, транспорта, связи, радиовещания, телевидения, информатики, земли для обеспечения космической деятельности, земли обороны, безопасности и земли иного специального назначения	Транспорт (7.0)	29	Изменяемый земельный участок в существующих (сохраняемых) границах	-	-
301	50:12:0090231: 32	2925	Земли промышленности, энергетики, транспорта, связи, радиовещания, телевидения, информатики, земли для обеспечения космической деятельности, земли обороны, безопасности и земли иного специального назначения	для строительства, реконструкции и эксплуатации линейных объектов	-	Земли промышленности, энергетики, транспорта, связи, радиовещания, телевидения, информатики, земли для обеспечения космической деятельности, земли обороны, безопасности и земли иного специального назначения	Транспорт (7.0)	2925	Изменяемый земельный участок в существующих (сохраняемых) границах	-	-

1	2	3	4	5	6	7	8	9	10	11	12
302	50:12:0090231: 378	386	Земли лесного фонда	заготовка древесины (включая СОМ) ³³	-	Земли промышленности, энергетики, транспорта, связи, радиовещания, телевидения, информатики, земли для обеспечения космической деятельности, земли обороны, безопасности и земли иного специального назначения	Транспорт (7.0)	386	Изменяемый земельный участок в существующих (сохраняемых) границах	Защитные леса	Дмитровское лесничество, Пироговское участковое лесничество, квартал 21, Выдел 5, 6
303	50:12:0090218: 1140	214	Земли населенных пунктов	транспорт	-	Земли промышленности, энергетики, транспорта, связи, радиовещания, телевидения, информатики, земли для обеспечения космической деятельности, земли обороны, безопасности и земли иного специального назначения	Транспорт (7.0)	214	Изменяемый земельный участок в существующих (сохраняемых) границах	-	-

³³ Заготовка древесины (включая СОМ); заготовка и сбор недревесных лесных ресурсов, заготовка пищевых лесных ресурсов и сбор лекарственных растений; ведение сельского хозяйства (сенокосение, пчеловодство), деятельность в сфере охотничьего хозяйства, осуществление научно-исследовательской деятельности, образовательной деятельности; осуществление рекреационной деятельности; выращивание посадочного материала лесных растений (саженцев, семянцев); выполнение работ по геологическому изучению недр, разработка месторождений полезных ископаемых, строительство и эксплуатация водохранилищ и иных искусственных водных объектов, а также гидротехнических сооружений, морских портов, морских терминалов, речных портов, причалов; строительство, реконструкция, эксплуатация линейных объектов; осуществление религиозной деятельности; изыскательские работы.

1	2	3	4	5	6	7	8	9	10	11	12
304	50:12:0090218: 1135	7	Земли населенных пунктов	Транспорт	-	Земли промышленности, энергетики, транспорта, связи, радиовещания, телевидения, информатики, земли для обеспечения космической деятельности, обороны, безопасности и земли иного специального назначения	Транспорт (7.0)	7	Изменяемый земельный участок в существующих (сохраняемых) границах	-	-
305	50:12:0090231: 364	747	Земли лесного фонда	Заготовка древесины (включая СОМ) ³⁴	-	Земли промышленности, энергетики, транспорта, связи, радиовещания, телевидения, информатики, земли для обеспечения космической деятельности, обороны, безопасности и земли иного специального назначения	Транспорт (7.0)	747	Изменяемый земельный участок в существующих (сохраняемых) границах	Защитные леса	Дмитровское лесничество, квартал 8, выдел 12, 15, квартал 21, выдел 3

³⁴ Заготовка древесины (включая СОМ); заготовка и сбор не древесных лесных ресурсов, заготовка пищевых лесных ресурсов и сбор лекарственных растений; осуществление видов деятельности в сфере охотничьего хозяйства, ведение сельского хозяйства (сенокосение, пчеловодство), осуществление научно-исследовательской деятельности, образовательной деятельности; осуществление рекреационной деятельности, выращивание посадочного материала лесных растений (саженцев, семян); выполнение работ по геологическому изучению недр, разработка месторождений полезных ископаемых, строительство и эксплуатация водохранилищ и иных искусственных водных объектов, а также гидротехнических сооружений, морских портов, морских терминалов, речных портов, причалов; строительство, реконструкция, эксплуатация линейных объектов; осуществление религиозной деятельности; изыскательские работы.

1	2	3	4	5	6	7	8	9	10	11	12
306	50:12:0090218: 1142	32	Земли населенных пунктов	транспорт	-	Земли промышленности, энергетики, транспорта, связи, радиовещания, телевидения, информатики, земли для обеспечения космической деятельности, обороны, безопасности и земли иного специального назначения	Транспорт (7.0)	32	Изменяемый земельный участок в существующих (сохраняемых) границах	-	-
307	50:12:0090231: 24	1	Категория не установлена	Заготовка древесины (включая СОМ) ³⁵	-	Земли промышленности, энергетики, транспорта, связи, радиовещания, телевидения, информатики, земли для обеспечения космической деятельности, обороны, безопасности и земли иного специального назначения	Транспорт (7.0)	1	Изменяемый земельный участок в существующих (сохраняемых) границах	-	-

³⁵ Заготовка древесины (включая СОМ), заготовка и сбор недревесных лесных ресурсов, заготовка пищевых лесных ресурсов и сбор лекарственных растений, осуществление видов деятельности в сфере охотничьего хозяйства, ведение сельского хозяйства (сеноводство) осуществление научно-исследовательской деятельности, образовательной деятельности, осуществление рекреационной деятельности; выращивание посадочного материала лесных растений (саженцев, сеянцев), выполнение работ по геологическому изучению недр, разработка месторождений и полезных ископаемых, строительство и эксплуатация водохранилищ и иных искусственных водных объектов, а также гидротехнических сооружений морских терминалов, речных портов, причалов; строительство, реконструкция, эксплуатация линейных объектов, осуществление религиозной деятельности, изыскательные работы.

1	2	3	4	5	6	7	8	9	10	11	12
308	50:12:0090218: 1138	192	Земли населенных пунктов	транспорт	-	Земли промышленности, энергетики, транспорта, связи, радиовещания, телевидения, информатики, земли для обеспечения космической деятельности, земли обороны, безопасности и земли иного специального назначения	Транспорт (7.0)	192	Изменяемый земельный участок в существующих (сохраняемых) границах	-	-
309	50:12:0090218: 1139	375	Земли населенных пунктов	транспорт	-	Земли промышленности, энергетики, транспорта, связи, радиовещания, телевидения, информатики, земли для обеспечения космической деятельности, земли обороны, безопасности и земли иного специального назначения	Транспорт (7.0)	375	Изменяемый земельный участок в существующих (сохраняемых) границах	-	-
310	50:12:0000000: 57763	286	Земли населенных пунктов	Транспорт	-	Земли промышленности, энергетики, транспорта, связи, радиовещания, телевидения, информатики, земли для обеспечения космической деятельности, земли обороны, безопасности и земли иного специального назначения	Транспорт (7.0)	286	Изменяемый земельный участок в существующих (сохраняемых) границах	-	-

1	2	3	4	5	6	7	8	9	10	11	12
311	50:12:0090231: 377	1320	Земли лесного фонда	заготовка древесины (включая СОМ) ³⁶	-	Земли промышленности, энергетики, транспорта, связи, радиовещания, телевидения, информатики, земли для обеспечения космической деятельности, земли обороны, безопасности и земли иного специального назначения	Транспорт (7.0)	1320	Изменяемый земельный участок в существующих (сохраняемых) границах	Защитные леса	Липтовское лесничество, квартал 7, выдел 21, 29
312	50:12:0090231: 375	234	Земли лесного фонда	заготовка древесины (включая СОМ) ³⁷	-	Земли промышленности, энергетики, транспорта, связи, радиовещания, телевидения, информатики, земли для обеспечения космической деятельности, земли обороны, безопасности и земли иного специального назначения	Транспорт (7.0)	234	Изменяемый земельный участок в существующих (сохраняемых) границах	Защитные леса	Липтовское лесничество, квартал 7, выдел 11

³⁶ Заготовка древесины (включая СОМ); заготовка и сбор недревесных лесных ресурсов, заготовка пищевых лесных ресурсов и сбор лекарственных растений; осуществление видов деятельности в сфере охотничьего хозяйства; ведение сельского хозяйства (сенокосение, пчеловодство); осуществление рекреационной деятельности; выполнение работ по геологическому изучению недр, разработка месторождений полезных ископаемых; выращивание посадочного материала лесных растений (саженцев, семян); строительство и эксплуатация водохранилищ и иных искусственных водных объектов, а также гидротехнических сооружений, морских портов, морских терминалов, речных портов, причалов; строительство, эксплуатация линейных объектов; осуществление религиозной деятельности; изыскательские работы.

³⁷ Заготовка древесины (включая СОМ); заготовка и сбор недревесных лесных ресурсов, заготовка пищевых лесных ресурсов и сбор лекарственных растений; осуществление видов деятельности в сфере охотничьего хозяйства; ведение сельского хозяйства (сенокосение, пчеловодство); осуществление рекреационной деятельности; выполнение работ по геологическому изучению недр, разработка месторождений полезных ископаемых; выращивание посадочного материала лесных растений (саженцев, семян); строительство и эксплуатация водохранилищ и иных искусственных водных объектов, а также гидротехнических сооружений, морских портов, морских терминалов, речных портов, причалов; строительство, эксплуатация линейных объектов; осуществление религиозной деятельности; изыскательские работы.

1	2	3	4	5	6	7	8	9	10	11	12
313	50:12:0090231: 376	223	Земли лесного фонда	заготовка древесины (включая СОМ) ³⁸	-	Земли промышленности, энергетики, транспорта, связи, радиовещания, телевидения, информатики, земли для обеспечения космической деятельности, земли обороны, безопасности и земли иного специального назначения	Транспорт (7.0)	223	Изменяемый земельный участок в существующих (сохраняемых) границах	Защитные леса	Дмитровское лесничество, квартал 7, выдел 17
314	50:12:0000000: 59342	1712	Земли лесного фонда	Заготовка древесины (включая СОМ) ³⁹	-	Земли промышленности, энергетики, транспорта, связи, радиовещания, телевидения, информатики, земли для обеспечения космической деятельности, земли обороны, безопасности и земли иного специального назначения	Транспорт (7.0)	1712	Изменяемый земельный участок в существующих (сохраняемых) границах	Защитные леса	Дмитровское лесничество, квартал 7, выдел 4, 9, 14

³⁸ Заготовка древесины (включая СОМ); заготовка и сбор недревесных лесных ресурсов, заготовка пищевых лесных ресурсов и сбор лекарственных растений; осуществление видов деятельности в сфере охотничьего хозяйства; ведение сельского хозяйства (сенокошение, пчеловодство); осуществление рекреационной деятельности; выполнение работ по геологическому изучению недр, разработка месторождений полезных ископаемых; выращивание посадочного материала лесных растений (саженцев, сеянцев); строительство и эксплуатация водохранилищ и иных искусственных водных объектов, а также гидротехнических сооружений, морских портов, морских терминалов, речных портов, причалов; строительство линейных объектов; осуществление религиозной деятельности; изыскательские работы.

³⁹ Заготовка древесины (включая СОМ); заготовка и сбор недревесных лесных ресурсов, заготовка пищевых лесных ресурсов и сбор лекарственных растений, ведение сельского хозяйства (сенокошение, пчеловодство), деятельность в сфере охотничьего хозяйства, осуществление научно-исследовательской деятельности, образовательной деятельности; осуществление рекреационной деятельности, выращивание посадочного материала лесных растений (саженцев, сеянцев); выполнение работ по геологическому изучению недр, разработка месторождений полезных ископаемых, строительство и эксплуатация водохранилищ и иных искусственных водных объектов, а также гидротехнических сооружений, морских портов, морских терминалов, речных портов, причалов; строительство, реконструкция, эксплуатация линейных объектов, осуществление религиозной деятельности.

1	2	3	4	5	6	7	8	9	10	11	12
315	50:12:00000000: 57986	12	Земли населенных пунктов	Транспорт	-	Земли промышленности, энергетики, транспорта, связи, радиовещания, телевидения, информатики, земли для обеспечения космической деятельности, земли обороны, безопасности и земли иного специального назначения	Транспорт (7.0)	12	Изменяемый земельный участок в существующих (сохраняемых) границах	-	-
316	50:12:00000000: 59182	4	Земли лесного фонда	Заготовка древесины (включая СОМ) ⁴⁰	-	Земли промышленности, энергетики, транспорта, связи, радиовещания, телевидения, информатики, земли для обеспечения космической деятельности, земли обороны, безопасности и земли иного специального назначения	Транспорт (7.0)	4	Изменяемый земельный участок в существующих (сохраняемых) границах	Защитные леса	Дмитровское лесничество, квартал 21, лесничество, квартал 21, выдел 22

⁴⁰ Заготовка древесины (включая СОМ), заготовка и сбор недревесных лесных ресурсов, заготовка пищевых лесных ресурсов и сбор лекарственных растений, осуществление видов деятельности в сфере охотничьего хозяйства; ведение сельского хозяйства (сенокосение, пчеловодство) осуществление научно-исследовательской деятельности, образовательной деятельности, осуществление рекреационной деятельности; выращивание посадочного материала лесных растений (саженцев, сеянцев), выполнение работ по геологическому изучению недр, разработка месторождений полезных ископаемых; строительство посадочного материала лесных растений (саженцев, сеянцев), выполнение работ по геологическому изучению недр, разработка месторождений полезных ископаемых; строительство водохранилищ и иных искусственных водных объектов, а также гидротехнических сооружений, морских портов, морских терминалов, речных портов, причалов; строительство, реконструкция, эксплуатация линейных объектов, осуществление религиозной деятельности, изыскательские работы, осуществление видов деятельности в сфере охотничьего хозяйства, выполнение работ по геологическому изучению недр, разработка месторождений и полезных ископаемых.

1	2	3	4	5	6	7	8	9	10	11	12
317	50:12:0090221: 8609	2987	Земли населенных пунктов	Транспорт	-	Земли промышленности, энергетики, транспорта, связи, радиовещания, телевидения, информатики, земли для обеспечения космической деятельности, земли обороны, безопасности и земли иного специального назначения	Транспорт (7.0)	2987	Изменяемый земельный участок в существующих (сохраняемых) границах	-	-
318	50:12:0090221: 7905	164	Земли населенных пунктов	Транспорт	-	Земли промышленности, энергетики, транспорта, связи, радиовещания, телевидения, информатики, земли для обеспечения космической деятельности, земли обороны, безопасности и земли иного специального назначения	Транспорт (7.0)	164	Изменяемый земельный участок в существующих (сохраняемых) границах	-	-
319	50:12:0090221: 13164	4	Земли населенных пунктов	Транспорт	-	Земли промышленности, энергетики, транспорта, связи, радиовещания, телевидения, информатики, земли для обеспечения космической деятельности, земли обороны, безопасности и земли иного специального назначения	Транспорт (7.0)	4	Изменяемый земельный участок в существующих (сохраняемых) границах	-	-

1	2	3	4	5	6	7	8	9	10	11	12
320	50:12:00000000: 57736	1443	Земли промышленности, энергетики, транспорта, связи, радиовещания, телевидения, информатики, земли для обеспечения космической деятельности, земли обороны, безопасности и земли иного специального назначения	Транспорт	-	Земли населенных пунктов	Земельные участки (территории) общего пользования (12.0)	1443	Изменяемый земельный участок в существующих (сохраняемых) границах	-	-
321	50:12:00000000: 57985	464	Земли населенных пунктов	Транспорт	-	Земли промышленности, энергетики, транспорта, связи, радиовещания, телевидения, информатики, земли для обеспечения космической деятельности, земли обороны, безопасности и земли иного специального назначения	Транспорт (7.0)	464	Изменяемый земельный участок в существующих (сохраняемых) границах	-	-
322	50:12:00000000: 57867	764	Земли населенных пунктов	Транспорт	-	Земли населенных пунктов	Земельные участки (территории) общего пользования (12.0)	764	Изменяемый земельный участок в существующих (сохраняемых) границах	-	-

1	2	3	4	5	6	7	8	9	10	11	12
323	50:12:00000000: 57983	8	Земли населенных пунктов	Для общего пользования (уличная сеть)	-	Земли промышленности, энергетики, транспорта, связи, радиовещания, телевидения, информатики, земли для обеспечения космической деятельности, земли обороны, безопасности и земли иного специального назначения	Транспорт (7.0)	8	Изменяемый земельный участок в существующих (сохраняемых) границах	-	-
324	50:12:00000000: 57740	76	Земли промышленности, энергетики, транспорта, связи, радиовещания, телевидения, информатики, земли для обеспечения космической деятельности, земли обороны, безопасности и земли иного специального назначения	Коммунальное обслуживание	-	Земли промышленности, энергетики, транспорта, связи, радиовещания, телевидения, информатики, земли для обеспечения космической деятельности, земли обороны, безопасности и земли иного специального назначения	Транспорт (7.0)	76	Изменяемый земельный участок в существующих (сохраняемых) границах	-	-
325	50:12:00000000: 57739	1185	Земли населенных пунктов	Транспорт	-	Земли промышленности, энергетики, транспорта, связи, радиовещания, телевидения, информатики, земли для обеспечения космической деятельности, земли обороны, безопасности и земли иного специального назначения	Транспорт (7.0)	1185	Изменяемый земельный участок в существующих (сохраняемых) границах	-	-

1	2	3	4	5	6	7	8	9	10	11	12
326	50:12:0090231: 391	198	Категория не установлена	Транспорт	-	Земли промышленности, энергетики, транспорта, связи, радиовещания, телевидения, информатики, земли для обеспечения космической деятельности, земли обороны, безопасности и земли иного специального назначения	Транспорт (7.0)	198	Изменяемый земельный участок в существующих (сохраняемых) границах	-	-
327	50:12:0090231: 393	1134	Категория не установлена	Транспорт	-	Земли промышленности, энергетики, транспорта, связи, радиовещания, телевидения, информатики, земли для обеспечения космической деятельности, земли обороны, безопасности и земли иного специального назначения	Транспорт (7.0)	1134	Изменяемый земельный участок в существующих (сохраняемых) границах	-	-

1	2	3	4	5	6	7	8	9	10	11	12
328	50:12:0090231: 392	373	Земли лесного фонда	Заготовка древесины (включая СОМ) ⁴¹	-	Земли промышленности, энергетики, транспорта, связи, радиовещания, телевидения, информатики, земли для обеспечения космической деятельности, земли обороны, безопасности и земли иного специального назначения	Транспорт (7.0)	373	Изменяемый земельный участок в существующих (сохраняемых) границах	Защитные леса	Дмитровское лесничество, квартал 3, выдел 19 17, квартал 4, выдел 19
329	50:12:0090231: 390	440	Категория не установлена	Транспорт	-	Земли промышленности, энергетики, транспорта, связи, радиовещания, телевидения, информатики, земли для обеспечения космической деятельности, земли обороны, безопасности и земли иного специального назначения	Транспорт (7.0)	440	Изменяемый земельный участок в существующих (сохраняемых) границах	-	-

⁴¹ Заготовка древесины (включая СОМ), заготовка и сбор недревесных лесных ресурсов, заготовка пищевых лесных ресурсов и сбор лекарственных растений, деятельность в сфере охотничьего хозяйства, выполнение работ по геологическому изучению недр, разработка месторождений полезных ископаемых, осуществление научно-исследовательской деятельности, ведение сельского хозяйства (сенокосение, пчеловодство), образовательной деятельности, осуществление рекреационной деятельности; выращивание посадочного материала лесных растений (саженцев, сеянцев), строительство и эксплуатация водохранилищ и иных искусственных водных объектов, а также гидротехнических сооружений, морских портов, морских терминалов, речных портов, причалов; строительство, реконструкция, эксплуатация линейных объектов, осуществление религиозной деятельности, изыскательские работы.

1	2	3	4	5	6	7	8	9	10	11	12
330	50:12:0090231: 380	1574	Земли лесного фонда	Заготовка древесины (включая СОМ) ⁴²	-	Земли промышленности, энергетики, транспорта, связи, радиовещания, телевидения, информатики, земли для обеспечения космической деятельности, земли обороны, безопасности и земли иного специального назначения	Транспорт (7.0)	1574	Изменяемый земельный участок в существующих (сохраняемых) границах	Защитные леса	Дмитровское лесничество, участковое лесничество, кварталы 3, выдел 5, 6, 7
331	50:12:0000000: 57904	7	Земли промышленности, энергетики, транспорта, связи, радиовещания, телевидения, информатики, земли для обеспечения космической деятельности, земли обороны, безопасности и земли иного специального назначения	для строительства, реконструкции и эксплуатации линейных объектов	-	Земли промышленности, энергетики, транспорта, связи, радиовещания, телевидения, информатики, земли для обеспечения космической деятельности, земли обороны, безопасности и земли иного специального назначения	Транспорт (7.0)	7	Изменяемый земельный участок в существующих (сохраняемых) границах	-	-

⁴² Заготовка древесины (включая СОМ), заготовка и сбор недревесных лесных ресурсов, заготовка пищевых лесных ресурсов и сбор лекарственных растений, деятельность в сфере охотничьего хозяйства, выполнение работ по геологическому изучению недр, разработка месторождений полезных ископаемых, осуществление научно-исследовательской деятельности, ведение сельского хозяйства (сенокосение, пчеловодство), образовательной деятельности, осуществление рекреационной деятельности; выращивание посадочного материала лесных растений (саженцев, сеянцев), строительство и эксплуатация водохранилищ и иных искусственных водных объектов, а также гидротехнических сооружений, морских портов, морских терминалов, речных портов, причалов; строительство, реконструкция, эксплуатация линейных объектов, осуществление религиозной деятельности, изыскательские работы.

1	2	3	4	5	6	7	8	9	10	11	12
332	50:12:0000000: 59341	4	Земли лесного фонда	Заготовка древесины (включая СОМ) ⁴³	-	Земли промышленности, энергетики, транспорта, связи, радиовещания, телевидения, информатики, земли для обеспечения космической деятельности, земли обороны, безопасности и земли иного специального назначения	Транспорт (7.0)	4	Изменяемый земельный участок в существующих (сохраняемых) границах	Защитные леса	Дмитровское лесничество, квартал 3, выдел 6
333	50:12:0090221: 6758	16	Земли населенных пунктов	Коммунальное обслуживание	-	Земли промышленности, энергетики, транспорта, связи, радиовещания, телевидения, информатики, земли для обеспечения космической деятельности, земли обороны, безопасности и земли иного специального назначения	Транспорт (7.0)	16	Изменяемый земельный участок в существующих (сохраняемых) границах	-	-

⁴³ Заготовка древесины (включая СОМ); заготовка и сбор недревесных лесных ресурсов; заготовка пищевых лесных ресурсов и сбор лекарственных растений; осуществление видов деятельности в сфере охотничьего хозяйства; ведение сельского хозяйства (сенокошение, пчеловодство); выращивание лесных, плодовых, ягодных, декоративных растений, лекарственных растений; выращивание посадочного материала лесных растений (саженцев, сеянцев); осуществление научно-исследовательской деятельности, образовательной деятельности; осуществление рекреационной деятельности; строительство и эксплуатация водохранилищ и иных искусственных водных объектов, а также гидротехнических сооружений, морских портов, морских терминалов, речных портов, причалов; строительство, реконструкция, эксплуатация линейных объектов; осуществление религиозной деятельности; изыскательские работы.

1	334	50:12:0090221: 12688	3	12	Земли населенных пунктов	4	Земли населенных пунктов	5	Транспорт	6	-	7	Земли промышленности, энергетики, транспорта, связи, радиовещания, телевидения, информатики, земли для обеспечения космической деятельности, земли обороны, безопасности и земли иного специального назначения	8	Транспорт (7.0)	9	12	10	Изменяемый земельный участок в существующих (сохраняемых) границах	11	-	12	-
	335	50:12:0090221: 438	1200	1200	Земли населенных пунктов		Земли населенных пунктов	Транспорт		-		Земли промышленности, энергетики, транспорта, связи, радиовещания, телевидения, информатики, земли для обеспечения космической деятельности, земли обороны, безопасности и земли иного специального назначения	Транспорт (7.0)	1200	Изменяемый земельный участок в существующих (сохраняемых) границах	-	-	-	-	-	-	-	-
	336	50:12:0090221: 6762	313	313	Земли населенных пунктов		Земли населенных пунктов	Транспорт		-		Земли промышленности, энергетики, транспорта, связи, радиовещания, телевидения, информатики, земли для обеспечения космической деятельности, земли обороны, безопасности и земли иного специального назначения	Транспорт (7.0)	313	Изменяемый земельный участок в существующих (сохраняемых) границах	-	-	-	-	-	-	-	-

1	2	3	4	5	6	7	8	9	10	11	12
337	50:12:0090221: 7904	1505	Земли населенных пунктов	транспорт	-	Земли промышленности, энергетики, транспорта, связи, радиовещания, телевидения, информатики, земли для обеспечения космической деятельности, земли обороны, безопасности и земли иного специального назначения	Транспорт (7.0)	1505	Изменяемый земельный участок в существующих (сохраняемых) границах	-	-
338	50:12:0090221: 12679	20	Земли населенных пунктов	Транспорт	-	Земли населенных пунктов	Земельные участки (территории) общего пользования (12.0)	20	Полное изъятие земельного участка	-	-
339	50:12:0090231: 27	194	Земли промышленности, энергетики, транспорта, связи, радиовещания, телевидения, информатики, земли для обеспечения космической деятельности, земли обороны, безопасности и земли иного специального назначения	для строительства, реконструкции и эксплуатации линейных объектов	-	Земли промышленности, энергетики, транспорта, связи, радиовещания, телевидения, информатики, земли для обеспечения космической деятельности, земли обороны, безопасности и земли иного специального назначения	Транспорт (7.0)	194	Изменяемый земельный участок в существующих (сохраняемых) границах	-	-

1	340	50:12:0090221: 7901	3	3	Земли населенных пунктов	5	Транспорт	6	-	7	Земли промышленности, энергетики, транспорта, связи, радиовещания, телевидения, информатики, земли для обеспечения космической деятельности, земли обороны, безопасности и земли иного специального назначения	8	Транспорт (7.0)	9	3	10	Изменяемый земельный участок в существующих (сохраняемых) границах	11	-	12	-
341	50:12:0090221: 6780	73	73	Земли населенных пунктов	Транспорт	-	Земли населенных пунктов	8	Земельные участки (территории) общего пользования (12.0)	73	Изменяемый земельный участок в существующих (сохраняемых) границах	-	-	-	-	-	-				
342	50:12:0090221: 9706	1474	1474	Земли населенных пунктов	Транспорт	-	Земли населенных пунктов	8	Земельные участки (территории) общего пользования (12.0)	1474	Изменяемый земельный участок в существующих (сохраняемых) границах	-	-	-	-	-	-				
343	50:12:0090221: 9715	74	74	Земли населенных пунктов	Транспорт	-	Земли населенных пунктов	8	Земельные участки (территории) общего пользования (12.0)	74	Изменяемый земельный участок в существующих (сохраняемых) границах	-	-	-	-	-	-				
344	50:12:0090221: 9498	1488	1488	Земли населенных пунктов	Транспорт	-	Земли населенных пунктов	8	Земельные участки (территории) общего пользования (12.0)	1488	Изменяемый земельный участок в существующих (сохраняемых) границах	-	-	-	-	-	-				

1	2	3	4	5	6	7	8	9	10	11	12
345	50:12:0090221: 7909	17048	Земли населенных пунктов	Транспорт	-	Земли населенных пунктов	Земель- ные участки (террито- рии) общего пользо- вания (12.0)	17048	Изменяемый земельный участок в существу- ющих (сохраня- емых) границах	-	-
346	50:12:0090221: 9684	248	Земли населенных пунктов	Транспорт	-	Земли населенных пунктов	Земель- ные участки (террито- рии) общего пользо- вания (12.0)	248	Изменяемый земельный участок в существу- ющих (сохраня- емых) границах	-	-
347	50:12:0090221: 9713	4174	Земли населенных пунктов	Транспорт	-	Земли населенных пунктов	Земель- ные участки (террито- рии) общего пользо- вания (12.0)	4174	Изменяемый земельный участок в существу- ющих (сохраня- емых) границах	-	-
348	50:12:0090221: 12675	65	Земли населенных пунктов	Транспорт	-	Земли населенных пунктов	Земель- ные участки (террито- рии) общего пользо- вания (12.0)	65	Изменяемый земельный участок в существу- ющих (сохраня- емых) границах	-	-
349	50:12:0090221: 9726	1103	Земли населенных пунктов	Транспорт	-	Земли населенных пунктов	Земель- ные участки (террито- рии) общего пользо- вания (12.0)	1103	Изменяемый земельный участок в существу- ющих (сохраня- емых) границах	-	-
350	50:12:0090221: 12689	106	Земли населенных пунктов	Транспорт	-	Земли населенных пунктов	Земель- ные участки (террито- рии) общего пользо- вания (12.0)	106	Изменяемый земельный участок в существу- ющих (сохраня- емых) границах	-	-

1	2	3	4	5	6	7	8	9	10	11	12
351	50:12:0090221: 9709	212	Земли населенных пунктов	Транспорт	-	Земли населенных пунктов	Земельные участки (территории) общего пользования (12.0)	212	Изменяемый земельный участок в существующих (сохраняемых) границах	-	-
352	50:12:0090221: 9500	3520	Земли населенных пунктов	Транспорт	-	Земли населенных пунктов	Земельные участки (территории) общего пользования (12.0)	3520	Изменяемый земельный участок в существующих (сохраняемых) границах	-	-
353	50:12:0090221: 1283	1699	Земли населенных пунктов	Для размещения многоэтажной, среднеэтажной и малоэтажной застройки	-	Земли населенных пунктов	Земельные участки (территории) общего пользования (12.0)	1699	Изменяемый земельный участок в существующих (сохраняемых) границах	-	-
354	50:12:0090221: 1314	3634	Земли населенных пунктов	Для размещения многоэтажной, среднеэтажной и малоэтажной застройки	-	Земли промышленности, энергетики, транспорта, связи, радиовещания, телевидения, информатики, земли для обеспечения космической деятельности, земли обороны, безопасности и земли иного специального назначения	Транспорт (7.0)	3634	Изменяемый земельный участок в существующих (сохраняемых) границах	-	-
355	50:12:0090221: 12672	152	Земли населенных пунктов	Транспорт	-	Земли населенных пунктов	Земельные участки (территории) общего пользования (12.0)	152	Изменяемый земельный участок в существующих (сохраняемых) границах	-	-

1	2	3	4	5	6	7	8	9	10	11	12
356	50:12:0090221: 9720	669	Земли населенных пунктов	Транспорт	-	Земли населенных пунктов	Земельные участки (территории) общепользования (12.0)	669	Изменяемый земельный участок в существующих (сохраняемых) границах	-	-
357	50:12:0090221: 6757	91	Земли населенных пунктов	Транспорт	-	Земли населенных пунктов	Земельные участки (территории) общепользования (12.0)	91	Изменяемый земельный участок в существующих (сохраняемых) границах	-	-
358	50:12:0080407: 985	12956	Земли промышленности, энергетики, транспорта, связи, радиовещания, телевидения, информатики, земли для обеспечения космической деятельности, земли обороны, безопасности и земли иного специального назначения	Транспорт	-	Земли населенных пунктов	Земельные участки (территории) общепользования (12.0)	12956	Изменяемый земельный участок в существующих (сохраняемых) границах	-	-
359	50:12:0080407: 608	943	Земли промышленности, энергетики, транспорта, связи, радиовещания, телевидения, информатики, земли для обеспечения космической деятельности, земли обороны, безопасности и земли иного специального назначения	Транспорт	-	Земли населенных пунктов	Земельные участки (территории) общепользования (12.0)	943	Изменяемый земельный участок в существующих (сохраняемых) границах	-	-

1	2	3	4	5	6	7	8	9	10	11	12
362	50:12:00000000: 57737	610	Земли населенных пунктов	Транспорт	-	Земли населенных пунктов	Земель- ные участки (террито- рии) об- щего пользо- вания (12.0)	610	Изменяемый земельный участок в су- ществующих (сохраняе- мых) грани- цах	-	-
363	50:12:0090221: 7042	32	Земли населенных пунктов	Транспорт	-	Земли населенных пунктов	Земель- ные участки (террито- рии) об- щего пользо- вания (12.0)	32	Изменяемый земельный участок в су- ществующих (сохраняе- мых) грани- цах	-	-
364	50:12:0090221: 8612	3386	Земли населенных пунктов	Транспорт	-	Земли промышлен- ности, энергетики, транспорта, связи, радиовещания, те- левидения, инфор- матики, земли для обеспечения косми- ческой деятельно- сти, земли обороны, безопасности и земли иного спе- циального назначе- ния	Транспорт (7.0)	3386	Изменяемый земельный участок в су- ществующих (сохраняе- мых) грани- цах	-	-
365	50:12:0090221: 12673	938	Земли населенных пунктов	Транспорт	-	Земли населенных пунктов	Земель- ные участки (террито- рии) об- щего пользо- вания (12.0)	938	Изменяемый земельный участок в су- ществующих (сохраняе- мых) грани- цах	-	-

1	2	3	4	5	6	7	8	9	10	11	12
366	50:12:0090221: 6759	22	Земли населенных пунктов	Транспорт	-	Земли промышленности, энергетики, транспорта, связи, радиовещания, телевидения, информатики, земли для обеспечения космической деятельности, земли обороны, безопасности и земли иного специального назначения	Транспорт (7.0)	22	Изменяемый земельный участок в существующих (сохраняемых) границах	-	-
367	50:12:0000000: 59347	217	Земли населенных пунктов	Транспорт	-	Земли населенных пунктов	Земельные участки (территории) общего пользования (12.0)	217	Изменяемый земельный участок в существующих (сохраняемых) границах	-	-
368	50:12:0090221: 9501	5886	Земли населенных пунктов	Транспорт	-	Земли промышленности, энергетики, транспорта, связи, радиовещания, телевидения, информатики, земли для обеспечения космической деятельности, земли обороны, безопасности и земли иного специального назначения	Транспорт (7.0)	5886	Изменяемый земельный участок в существующих (сохраняемых) границах	-	-

1	2	3	4	5	6	7	8	9	10	11	12
369	50:12:0090221: 9502	192	Земли населенных пунктов	Транспорт	-	Земли промышленности, энергетики, транспорта, связи, радиовещания, телевидения, информатики, земли для обеспечения космической деятельности, земли обороны, безопасности и земли иного специального назначения	Транспорт (7.0)	192	Изменяемый земельный участок в существующих (сохраняемых) границах	-	-
370	50:12:0090221: 7917	922	Земли промышленности, энергетики, транспорта, связи, радиовещания, телевидения, информатики, земли для обеспечения космической деятельности, земли обороны, безопасности и земли иного специального назначения	для строительства, реконструкции и эксплуатации объектов	-	Земли промышленности, энергетики, транспорта, связи, радиовещания, телевидения, информатики, земли для обеспечения космической деятельности, земли обороны, безопасности и земли иного специального назначения	Транспорт (7.0)	922	Изменяемый земельный участок в существующих (сохраняемых) границах	-	-
371	50:12:0090221: 7913	1112	Земли населенных пунктов	Транспорт	-	Земли промышленности, энергетики, транспорта, связи, радиовещания, телевидения, информатики, земли для обеспечения космической деятельности, земли обороны, безопасности и земли иного специального назначения	Транспорт (7.0)	1112	Изменяемый земельный участок в существующих (сохраняемых) границах	-	-

1	2	3	4	5	6	7	8	9	10	11	12
372	50:12:00000000: 57849	261	Земли населенных пунктов	Транспорт	-	Земли населенных пунктов	Земельные участки (территории) общего пользования (12.0)	261	Изменяемый земельный участок в существующих (сохраняемых) границах	-	-
373	50:12:0090221: 6753	24	Земли лесного фонда	Заготовка древесины (включая СОМ) ⁴⁴	-	Земли промышленности, энергетики, связи, транспорта, радиовещания, телевидения, информатики, земли для обеспечения космической деятельности, земли обороны, безопасности и земли иного специального назначения	Транспорт (7.0)	24	Изменяемый земельный участок в существующих (сохраняемых) границах	Защитные леса	Дмитровское лесничество, Пироговское участковое лесничество, квартал 13, выдел 6, 12

⁴⁴ Заготовка древесины (включая СОМ), заготовка и сбор недревесных лесных ресурсов, заготовка пищевых лесных ресурсов и сбор лекарственных растений, осуществление видов деятельности в сфере охотничьего хозяйства, ведение сельского хозяйства (сенокосение, пчеловодство, осуществление научно-исследовательской деятельности, образовательной деятельности, осуществление рекреационной деятельности; выращивание посадочного материала лесных растений (саженцев, сеянцев), выполнение работ по геологическому изучению недр, разработка месторождений и полезные ископаемых, строительство и эксплуатация водохранилищ и иных искусственных водных объектов, а также гидротехнических сооружений морских терминалов, речных портов, причалов; строительство, реконструкция, эксплуатация линейных объектов, осуществление религиозной деятельности, изыскательные работы.

1	2	3	4	5	6	7	8	9	10	11	12
374	50:12:0090207: 503	568	Земли лесного фонда	Заготовка древесины (включая СОМ) ⁴⁵	-	Земли промышленности, энергетики, транспорта, связи, радиовещания, телевидения, информатики, земли для обеспечения космической деятельности, земли обороны, безопасности и земли иного специального назначения	Транспорт (7.0)	568	Изменяемый земельный участок в существующих (сохраняемых) границах	Защитные леса	Дмитровское лесничество, Пироговское лесничество, Дмитровское лесничество, квартал 7, выдел 15; Дмитровское лесничество, Дмитровское сельское хозяйство лесничество, квартал 14, выдел 61

⁴⁵ Заготовка древесины (включая СОМ), заготовка и сбор недревесных лесных ресурсов, заготовка пищевых лесных ресурсов и сбор лекарственных растений, осуществление видов деятельности в сфере охотничьего хозяйства, ведение сельского хозяйства (сеноводство, пчеловодство, осуществление научно-исследовательской деятельности, образовательной деятельности, осуществление рекреационной деятельности; выращивание посадочного материала лесных растений (саженцев, сеянцев), выполнение работ по геологическому изучению недр, разработка месторождений и полезные ископаемых, строительство и эксплуатация водохранилищ и иных искусственных водных объектов, а также гидротехнических сооружений морских терминалов, речных портов, причалов; строительство, реконструкция, эксплуатация линейных объектов, осуществление религиозной деятельности, изыскательные работы.

1	375	50:12:0090207: 506	3	1772	4	Земли населенных пунктов	5	Транспорт	6	-	7	Земли промышленности, энергетики, транспорта, связи, радиовещания, телевидения, информатики, земли для обеспечения космической деятельности, земли обороны, безопасности и земли иного специального назначения	8	Транспорт (7.0)	9	1772	10	Изменяемый земельный участок в существующих (сохраняемых) границах	11	-	12	-
	376	50:12:0090207: 505	826	Земли населенных пунктов	5	Транспорт	6	-	7	Земли промышленности, энергетики, транспорта, связи, радиовещания, телевидения, информатики, земли для обеспечения космической деятельности, земли обороны, безопасности и земли иного специального назначения	8	Транспорт (7.0)	9	826	10	Изменяемый земельный участок в существующих (сохраняемых) границах	11	-	12	-		
	377	50:13:0080308: 1255	573	Земли населенных пунктов	5	Транспорт	6	-	7	Земли населенных пунктов	8	Земельные участки (территории) общего пользования (12.0)	9	573	10	Изменяемый земельный участок в существующих (сохраняемых) границах	11	-	12	-		

1	2	3	4	5	6	7	8	9	10	11	12
378	50:13:0080422: 1099	2195	Земли промышленности, энергетики, транспорта, связи, радиовещания, телевидения, информатики, земли для обеспечения космической деятельности, земли обороны, безопасности и земли иного специального назначения	Транспорт	-	Земли населенных пунктов	Земельные участки (территории) общепользования (12.0)	2195	Изменяемый земельный участок в существующих (сохраняемых) границах	-	-
379	50:13:0080319: 464	405	Земли промышленности, энергетики, транспорта, связи, радиовещания, телевидения, информатики, земли для обеспечения космической деятельности, земли обороны, безопасности и земли иного специального назначения	Транспорт	-	Земли населенных пунктов	Коммунальное обслуживание (3.1)	405	Изменяемый земельный участок в существующих (сохраняемых) границах		
380	50:13:0080422: 972	239	Земли населенных пунктов	Транспорт	-	Земли населенных пунктов	Земельные участки (территории) общепользования (12.0)	239	Изменяемый земельный участок в существующих (сохраняемых) границах	-	-

1	2	3	4	5	6	7	8	9	10	11	12
381	50:13:0080422: 750	21	Земли промышленности, энергетики, транспорта, связи, радиовещания, телевидения, информатики, земли для обеспечения космической деятельности, земли обороны, безопасности и земли иного специального назначения	Под иными объектами специального назначения	-	Земли населенных пунктов	Земельные участки (территории) общего пользования (12.0)	21	Изменяемый земельный участок в существующих (сохраняемых) границах	-	-
382	50:13:0080422: 508	92	Земли промышленности, энергетики, транспорта, связи, радиовещания, телевидения, информатики, земли для обеспечения космической деятельности, земли обороны, безопасности и земли иного специального назначения	Под иными объектами специального назначения	-	Земли населенных пунктов	Земельные участки (территории) общего пользования (12.0)	92	Изменяемый земельный участок в существующих (сохраняемых) границах	-	-

1	2	3	4	5	6	7	8	9	10	11	12
383	50:12:0080305: 379	10	Земли лесного фонда	Заготовка древесины (включая СОМ) ⁴⁶	-	Земли промышленности, энергетики, транспорта, связи, радиовещания, телевидения, информатики, земли для обеспечения космической деятельности, земли обороны, безопасности и земли иного специального назначения	Транспорт (7.0)	10	Изменяемый земельный участок в существующих (сохраняемых) границах	Защитные леса	Дмитровское лесничество, Хлебниковское участковое лесничество, квартал 67, выдел 14
384	50:12:0080305: 376	810	Земли населенных пунктов	Транспорт	-	Земли населенных пунктов	Земельные участки (территории) общего пользования (12.0)	810	Изменяемый земельный участок в существующих (сохраняемых) границах	-	-
385	50:12:0080305: 377	73	Земли населенных пунктов	Транспорт	-	Земли населенных пунктов	Земельные участки (территории) общего пользования (12.0)	73	Изменяемый земельный участок в существующих (сохраняемых) границах	-	-
386	50:12:0080404: 1887	134	Земли населенных пунктов	Транспорт	-	Земли населенных пунктов	Земельные участки (территории) общего пользования (12.0)	134	Изменяемый земельный участок в существующих (сохраняемых) границах	-	-

⁴⁶ Заготовка древесины (включая СОМ); заготовка и сбор недревесных лесных ресурсов; заготовка пищевых лесных ресурсов и сбор лекарственных растений; осуществление видов деятельности в сфере охотничьего хозяйства; ведение сельского хозяйства (сенокосение, пчеловодство); выращивание лесных, плодовых, ягодных, декоративных растений, лекарственных растений; выращивание посадочного материала лесных растений (саженцев, сеянцев); осуществление научно-исследовательской деятельности, образовательной деятельности; осуществление рекреационной деятельности; строительство и эксплуатация водохранилищ и иных искусственных водных объектов, а также гидротехнических сооружений, морских портов, морских терминалов, речных портов, причалов; строительство, реконструкция, эксплуатация линейных объектов; осуществление религиозной деятельности; изыскательские работы.

1	2	3	4	5	6	7	8	9	10	11	12
387	50:12:0080305: 375	24	Земли населенных пунктов	Транспорт	-	Земли населенных пунктов	Земельные участки (территории) общего пользования (12.0)	24	Изменяемый земельный участок в существующих (сохраняемых) границах	-	-
388	50:12:0090221: 12666	1	Земли лесного фонда	заготовка древесины (включая СОМ) ⁴⁷	-	Земли промышленности, энергетики, транспорта, связи, радиовещания, телевидения, информатики, земли для обеспечения космической деятельности, земли обороны, безопасности и земли иного специального назначения	Транспорт (7.0)	1	Изменяемый земельный участок в существующих (сохраняемых) границах	Защитные леса	Дмитровское лесничество, квартал 14, выдел 35
389	50:12:0090221: 12670	2	Категория не установлена	заготовка древесины (включая СОМ) ⁴⁸	-	Земли промышленности, энергетики, транспорта, связи, радиовещания, телевидения, информатики, земли для обеспечения космической деятельности, земли обороны, безопасности и земли иного специального назначения	Транспорт (7.0)	2	Изменяемый земельный участок в существующих (сохраняемых) границах	-	-

⁴⁷ Заготовка древесины (включая СОМ); заготовка и сбор недревесных лесных ресурсов, заготовка пищевых лесных ресурсов и сбор лекарственных растений; осуществление видов деятельности в сфере охотничьего хозяйства; ведение сельского хозяйства (сенокосение, пчеловодство); осуществление рекреационной деятельности; выполнение работ по геологическому изучению недр, разработка месторождений полезных ископаемых; выращивание посадочного материала лесных растений (саженцев, сеянцев), выполнение работ по геологическому изучению недр, разработка месторождений водных объектов и иных искусственных водных сооружений, морских портов, морских терминалов, речных портов, причалов; строительство линейных объектов, эксплуатация линейных объектов; осуществление религиозной деятельности; изыскательские работы.

⁴⁸ Заготовка древесины (включая СОМ), заготовка и сбор недревесных лесных ресурсов, заготовка пищевых лесных ресурсов и сбор лекарственных растений, осуществление научно-исследовательской деятельности, образовательной деятельности, ведение сельского хозяйства (сенокосение, пчеловодство), осуществление видов деятельности в сфере охотничьего хозяйства, осуществление рекреационной деятельности; выращивание посадочного материала лесных растений (саженцев, сеянцев), выполнение работ по геологическому изучению недр, разработка месторождений полезных ископаемых, строительство и эксплуатация водохранилищ и иных искусственных водных объектов, морских портов, морских терминалов, речных портов, причалов, строительных портов, причалов; строительство, реконструкция, эксплуатация линейных объектов; осуществление религиозной деятельности; изыскательские работы.

1	2	3	4	5	6	7	8	9	10	11	12
390	50:12:0090221: 12669	72	Категория не установлена	Транспорт	-	Земли промышленности, энергетики, транспорта, связи, радиовещания, телевидения, информатики, земли для обеспечения космической деятельности, земли обороны, безопасности и земли иного специального назначения	Транспорт (7.0)	72	Изменяемый земельный участок в существующих (сохраняемых) границах	-	-
391	50:12:0090231: 370	1	Земли лесного фонда	Заготовка древесины (включая СОМ) ⁴⁹	-	Земли промышленности, энергетики, транспорта, связи, радиовещания, телевидения, информатики, земли для обеспечения космической деятельности, земли обороны, безопасности и земли иного специального назначения	Транспорт (7.0)	1	Изменяемый земельный участок в существующих (сохраняемых) границах	Защитные леса	Дмитровское лесничество, квартал 3, выдел 6

⁴⁹ Заготовка древесины (включая СОМ), заготовка и сбор недревесных лесных ресурсов, заготовка пищевых лесных ресурсов и сбор лекарственных растений, деятельность в сфере охотничьего хозяйства, выполнение работ по геологическому изучению недр, разработка месторождений полезных ископаемых, осуществление научно-исследовательской деятельности, ведение сельского хозяйства (сенокосение, пчеловодство), образовательной деятельности, осуществление рекреационной деятельности; выращивание посадочного материала лесных растений (саженцев, семян), строительство и эксплуатация водохранилищ и иных искусственных водных объектов, а также гидротехнических сооружений, морских портов, причалов, речных портов, причалов; строительство, реконструкция, эксплуатация линейных объектов, осуществление религиозной деятельности, изыскательские работы.

1	2	3	4	5	6	7	8	9	10	11	12
392	50:12:0000000:59282	5	Земли лесного фонда	заготовка древесины (включая СОМ) ⁵⁰	-	Земли промышленности, энергетики, транспорта, связи, радиовещания, телевидения, информатики, земли для обеспечения космической деятельности, земли обороны, безопасности и земли иного специального назначения	Транспорт (7.0)	5	Изменяемый земельный участок в существующих (сохраняемых) границах	Защитные леса	Дмитровское лесничество, Пироговское участковое лесничество, квартал 2, выдел 28
393	50:12:0090231:23	3	Земли лесного фонда	Заготовка древесины (включая СОМ) ⁵¹	-	Земли промышленности, энергетики, транспорта, связи, радиовещания, телевидения, информатики, земли для обеспечения космической деятельности, земли обороны, безопасности и земли иного специального назначения	Транспорт (7.0)	3	Изменяемый земельный участок в существующих (сохраняемых) границах	Защитные леса	Дмитровское лесничество, квартал 21, выдел 1

⁵⁰ Заготовка древесины (включая СОМ); заготовка и сбор недревесных лесных ресурсов, заготовка пищевых лесных ресурсов и сбор лекарственных растений; осуществление научно-исследовательской деятельности, образовательной деятельности, осуществление рекреационной деятельности, выращивание посадочного материала лесных растений (саженцев, сеянцев); строительство и эксплуатация водохранилищ и иных искусственных водных объектов, а также гидротехнических сооружений, морских портов, морских терминалов, речных портов, причалов; строительство, реконструкция линейных объектов; осуществление религиозной деятельности; изыскательские работы.

⁵¹ Заготовка древесины (включая СОМ), заготовка и сбор недревесных лесных ресурсов, заготовка пищевых лесных ресурсов и сбор лекарственных растений, осуществление видов деятельности в сфере охотничьего хозяйства, ведение сельского хозяйства (сенокосные, пчеловодство) осуществление научно-исследовательской деятельности, образовательной деятельности, осуществление рекреационной деятельности, выращивание посадочного материала лесных растений (саженцев, сеянцев), выполнение работ по геологическому изучению недр, разработка месторождений полезных ископаемых, строительство и эксплуатация водохранилищ и иных искусственных водных объектов, а также гидротехнических сооружений морских терминалов, речных портов, причалов; строительство, реконструкция, эксплуатация линейных объектов, осуществление религиозной деятельности, изыскательские работы.

1	2	3	4	5	6	7	8	9	10	11	12
394	50:12:0000000: 59283	1	Земли промышленности, энергетики, транспорта, связи, радиовещания, телевидения, информатики, земли для обеспечения космической деятельности, земли обороны, безопасности и земли иного специального назначения	Транспорт	-	Земли промышленности, энергетики, транспорта, связи, радиовещания, телевидения, информатики, земли для обеспечения космической деятельности, земли обороны, безопасности и земли иного специального назначения	Транспорт (7.0)	1	Сохраняемый (не изменяемый) земельный участок	-	-
395	50:12:0090231: 369	375	Земли промышленности, энергетики, транспорта, связи, радиовещания, телевидения, информатики, земли для обеспечения космической деятельности, земли обороны, безопасности и земли иного специального назначения	Транспорт	-	Земли промышленности, энергетики, транспорта, связи, радиовещания, телевидения, информатики, земли для обеспечения космической деятельности, земли обороны, безопасности и земли иного специального назначения	Транспорт (7.0)	375	Сохраняемый (не изменяемый) земельный участок	-	-
396	50:13:0080308: 1607	269	Земли населенных пунктов	Транспорт	-	Земли населенных пунктов	Земельные участки (территории) общего пользования (12.0)	269	Изменяемый земельный участок в существующих (сохраняемых) границах	-	-
397	50:13:0080308: 1608	107	Земли населенных пунктов	Транспорт	-	Земли населенных пунктов	Земельные участки (территории) общего пользования (12.0)	107	Изменяемый земельный участок в существующих (сохраняемых) границах	-	-

1	2	3	4	5	6	7	8	9	10	11	12
398	50:13:0080308: 1609	71	Земли населенных пунктов	Транспорт	-	Земли населенных пунктов	Земель- ные участки (терри- тории) общего пользо- вания (12.0)	71	Изменяемый земельный участок в существу- ющих (сохраня- емых) грани- цах	-	-
399	50:13:0080309: 1041	1316	Земли населенных пунктов	Транспорт	-	Земли населенных пунктов	Земель- ные участки (террито- рии) об- щего пользо- вания (12.0)	1316	Изменяемый земельный участок в су- ществующих (сохраняе- мых) грани- цах	-	-
400	50:13:0080309: 1040	40	Земли населенных пунктов	Транспорт	-	Земли населенных пунктов	Земель- ные участки (террито- рии) об- щего пользо- вания (12.0)	40	Изменяемый земельный участок в су- ществующих (сохраняе- мых) грани- цах	-	-
401	50:13:0080317: 2072	125	Земли населенных пунктов	Транспорт	-	Земли населенных пунктов	Земель- ные участки (террито- рии) об- щего пользо- вания (12.0)	125	Изменяемый земельный участок в су- ществующих (сохраняе- мых) грани- цах	-	-
402	50:13:0080422: 1561	9	Категория не уста- новлена	Транспорт	-	Земли населенных пунктов	Земель- ные участки (террито- рии) об- щего пользо- вания (12.0)	9	Изменяемый земельный участок в су- ществующих (сохраняе- мых) грани- цах	-	-

1	2	3	4	5	6	7	8	9	10	11	12
403	50:13:0000000: 85862	1117	Земли населенных пунктов	Транспорт	-	Земли населенных пунктов	Земель- ные участки (террито- рии) об- щего пользо- вания (12.0)	1117	Изменяемый земельный участок в су- ществующих (сохраняе- мых) грани- цах	-	-
404	50:13:0080422: 1556	100	Земли населенных пунктов	Транспорт	-	Земли населенных пунктов	Земель- ные участки (террито- рии) об- щего пользо- вания (12.0)	100	Изменяемый земельный участок в су- ществующих (сохраняе- мых) грани- цах	-	-
405	50:12:0000000: 57917	213	Земли промышлен- ности, энергетики, транспорта, связи, радиовещания, теле- видения, инфор- матики, земли для обеспечения косми- ческой деятельно- сти, земли обороны, безопасности и зем- ли иного специаль- ного назначения	для строитель- ства, рекон- струкции и эксплуатации линейных объ- ектов	-	Земли промышлен- ности, энергетики, транспорта, связи, радиовещания, теле- видения, инфор- матики, земли для обеспечения косми- ческой деятельно- сти, земли обороны, безопасности и зем- ли иного специаль- ного назначения	Транспорт (7.0)	213	Изменяемый земельный участок в су- ществующих (сохраняе- мых) грани- цах	-	-

1	2	3	4	5	6	7	8	9	10	11	12
406	50:12:0000000: 59360	11	Земли лесного фонда	Заготовка древесины (включая СОМ) ⁵²	-	Земли промышленности, энергетики, транспорта, связи, радиовещания, телевидения, информатики, земли для обеспечения космической деятельности, земли обороны, безопасности и земли иного специального назначения	Транспорт (7.0)	11	Изменяемый земельный участок в существующих (сохраняемых) границах	Защитные леса	Дмитровское лесничество, Хлебниковское участковое лесничество, квартал 67, выдел 20
407	50:12:0080408: 427	37	Земли населенных пунктов	Транспорт	-	Земли населенных пунктов	Земельные участки (территории) общего пользования (12.0)	37	Изменяемый земельный участок в существующих (сохраняемых) границах	-	-
412	50:12:0090231: 372	1243	Категория не установлена	Транспорт	-	Земли промышленности, энергетики, транспорта, связи, радиовещания, телевидения, информатики, земли для обеспечения космической деятельности, земли обороны, безопасности и земли иного специального назначения	Транспорт (7.0)	1243	Изменяемый земельный участок в существующих (сохраняемых) границах	-	-

⁵² Заготовка древесины (включая СОМ); заготовка и сбор не древесных лесных ресурсов, заготовка пищевых лесных ресурсов и сбор лекарственных растений, ведение сельского хозяйства (сенокосение, пчеловодство), деятельность в сфере охотничьего хозяйства, осуществление научно-исследовательской деятельности, образовательной деятельности; осуществление рекреационной деятельности, выращивание посадочного материала лесных растений (саженцев, семян); выполнение работ по геологическому изучению недр, разработка месторождений полезных ископаемых, строительство и эксплуатация водохранилищ и иных искусственных водных объектов, а также гидротехнических сооружений, морских портов, морских терминалов, речных портов, причалов: строительство, реконструкция, эксплуатация линейных объектов, осуществление религиозной деятельности, изыскательские работы.

1	2	3	4	5	6	7	8	9	10	11	12
413	50:12:0090231: 373	310	Категория не установлена	Транспорт	-	Земли промышленности, энергетики, транспорта, связи, радиовещания, телевидения, информатики, земли для обеспечения космической деятельности, обороны, безопасности и земли иного специального назначения	Транспорт (7.0)	310	Изменяемый земельный участок в существующих (сохраняемых) границах	-	-
416	50:12:0090221: 12663	628	Земли населенных пунктов	Транспорт	-	Земли населенных пунктов	Земельные участки (территории) общего пользования (12.0)	628	Изменяемый земельный участок в существующих (сохраняемых) границах	-	-
417	50:12:0000000: 59281	23	Земли лесного фонда	заготовка древесины (включая СОМ) ⁵³	-	Земли промышленности, энергетики, транспорта, связи, радиовещания, телевидения, информатики, земли для обеспечения космической деятельности, обороны, безопасности и земли иного специального назначения	Транспорт (7.0)	23	Изменяемый земельный участок в существующих (сохраняемых) границах	Защитные леса	Дмитровское лесничество, квартал 7, Выдел 29

⁵³ Заготовка древесины (включая СОМ); заготовка и сбор недревесных лесных ресурсов, заготовка пищевых лесных ресурсов и сбор лекарственных растений; осуществление видов деятельности в сфере охотничьего хозяйства; ведение сельского хозяйства (сенокосение, пчеловодство); осуществление рекреационной деятельности; выполнение работ по геологическому изучению недр, разработка месторождений полезных ископаемых; выращивание посадочного материала лесных растений (саженцев, семян); строительство и эксплуатация водохранилищ и иных искусственных водных объектов, а также гидротехнических сооружений, морских портов, морских терминалов, речных портов, причалов; реконструкция, эксплуатация линейных объектов; осуществление религиозной деятельности; изыскательские работы.

1	419	50:13:0000000: 85872	2	3	4	5	6	7	8	9	10	11	12
				4	Земли промышленности, энергетики, транспорта, связи, радиовещания, телевидения, информатики, земли для обеспечения космической деятельности, земли обороны, безопасности и земли иного специального назначения	Транспорт	-	Земли промышленности, энергетики, транспорта, связи, радиовещания, телевидения, информатики, земли для обеспечения космической деятельности, земли обороны, безопасности и земли иного специального назначения	Транспорт (7.0)	4	Сохраняемый (не изменяемый) земельный участок	-	-
	420	50:13:0080319: 468		299	Земли населенных пунктов	Под индивидуальное жилищное строительство	-	Земли населенных пунктов	Земельные участки (территории) общего пользования (12.0)	299	Изменяемый земельный участок в существующих (сохраняемых) границах	-	-
	421	50:13:0080319: 470		915	Земли населенных пунктов	Под индивидуальное жилищное строительство	-	Земли населенных пунктов	Земельные участки (территории) общего пользования (12.0)	915	Изменяемый земельный участок в существующих (сохраняемых) границах	-	-
	422	50:13:0080319: 469		703	Земли населенных пунктов	Под индивидуальное жилищное строительство	-	Земли населенных пунктов	Земельные участки (территории) общего пользования (12.0)	703	Изменяемый земельный участок в существующих (сохраняемых) границах	-	-

1	2	3	4	5	6	7	8	9	10	11	12
423	50:12:0090231: 381	620	Земли лесного фонда	заготовка древесины (включая СОМ) ⁵⁴	-	Земли промышленности, энергетики, транспорта, связи, радиовещания, телевидения, информатики, земли для обеспечения космической деятельности, земли обороны, безопасности и земли иного специального назначения	Транспорт (7.0)	620	Изменяемый земельный участок в существующих (сохраняемых) границах	Защитные леса	Дмитровское лесничество, квартал 21, выдел 15 3, квартал 22, выдел 15
424	50:12:0090231: 387	9	Земли лесного фонда	Заготовка древесины (включая СОМ) ⁵⁵	-	Земли промышленности, энергетики, транспорта, связи, радиовещания, телевидения, информатики, земли для обеспечения космической деятельности, земли обороны, безопасности и земли иного специального назначения	Транспорт (7.0)	9	Изменяемый земельный участок в существующих (сохраняемых) границах	Защитные леса	Дмитровское лесничество, квартал 22, выдел 2

⁵⁴ Заготовка древесины (включая СОМ); заготовка и сбор недревесных лесных ресурсов, заготовка пищевых лесных ресурсов и сбор лекарственных растений; осуществление видов деятельности в сфере охотничьего хозяйства; ведение сельского хозяйства (сенокошение, пчеловодство); осуществление рекреационной деятельности; выполнение работ по геологическому изучению недр, разработка месторождений полезных ископаемых; выращивание посадочного материала лесных растений (саженцев, сеянцев); строительство и эксплуатация водохранилищ и иных искусственных водных сооружений, а также гидротехнических сооружений, морских портов, морских терминалов, речных портов, причалов; строительство линейных объектов; осуществление религиозной деятельности; изыскательские работы.

⁵⁵ Заготовка древесины (включая СОМ); заготовка и сбор недревесных лесных ресурсов, заготовка пищевых лесных ресурсов и сбор лекарственных растений, ведение сельского хозяйства (сенокошение, пчеловодство), деятельность в сфере охотничьего хозяйства, осуществление научно-исследовательской деятельности, образовательной деятельности; осуществление рекреационной деятельности, выращивание посадочного материала лесных растений (саженцев, сеянцев); выполнение работ по геологическому изучению недр, разработка месторождений полезных ископаемых, строительство и эксплуатация водохранилищ и иных искусственных водных объектов, а также гидротехнических сооружений, морских портов, морских терминалов, речных портов, причалов; строительство, реконструкция, эксплуатация линейных объектов, осуществление религиозной деятельности, изыскательские работы.

1	2	3	4	5	6	7	8	9	10	11	12
425	50:12:0090231: 384	74	Категория не установлена	Заготовка древесины (включая СОМ) ⁵⁶	-	Земли промышленности, энергетики, транспорта, связи, радиовещания, телевидения, информатики, земли для обеспечения космической деятельности, земли обороны, безопасности и земли иного специального назначения	Транспорт (7.0)	74	Изменяемый земельный участок в существующих (сохраняемых) границах	-	-
426	50:12:0090231: 389	2	Земли лесного фонда	Заготовка древесины (включая СОМ) ⁵⁷	-	Земли промышленности, энергетики, транспорта, связи, радиовещания, телевидения, информатики, земли для обеспечения космической деятельности, земли обороны, безопасности и земли иного специального назначения	Транспорт (7.0)	2	Изменяемый земельный участок в существующих (сохраняемых) границах	Защитные леса	Дмитровское лесничество, Пироговское лесничество, выдел 1 тап 22, выдел 1

⁵⁶ Заготовка древесины (включая СОМ); заготовка и сбор не древесных лесных ресурсов, заготовка пищевых лесных ресурсов и сбор лекарственных растений, ведение сельского хозяйства (сенокосение, пчеловодство), деятельность в сфере охотничьего хозяйства, осуществление научно-исследовательской деятельности, образовательной деятельности; осуществление рекреационной деятельности, выращивание посадочного материала лесных растений (саженцев, сеянцев); выполнение работ по геологическому изучению недр, разработка месторождений полезных ископаемых, строительство и эксплуатация водохранилищ и иных искусственных водных объектов, а также гидротехнических сооружений, морских портов, причалов, морских терминалов, речных портов, причалов: строительство, реконструкция, эксплуатация линейных объектов, осуществление религиозной деятельности, изыскательские работы.

⁵⁷ Заготовка древесины (включая СОМ); заготовка и сбор не древесных лесных ресурсов, заготовка пищевых лесных ресурсов и сбор лекарственных растений, ведение сельского хозяйства (сенокосение, пчеловодство), деятельность в сфере охотничьего хозяйства, осуществление научно-исследовательской деятельности, образовательной деятельности; осуществление рекреационной деятельности, выращивание посадочного материала лесных растений (саженцев, сеянцев); выполнение работ по геологическому изучению недр, разработка месторождений полезных ископаемых, строительство и эксплуатация водохранилищ и иных искусственных водных объектов, а также гидротехнических сооружений, морских портов, причалов, морских терминалов, речных портов, причалов: строительство, реконструкция, эксплуатация линейных объектов, осуществление религиозной деятельности, изыскательские работы.

1	2	3	4	5	6	7	8	9	10	11	12
427	50:12:0090231: 363	70	Земли лесного фонда	Заготовка древесины (включая СОМ) ⁵⁸	-	Земли промышленности, энергетики, транспорта, связи, радиовещания, телевидения, информатики, земли для обеспечения космической деятельности, земли обороны, безопасности и земли иного специального назначения	Транспорт (7.0)	70	Изменяемый земельный участок в существующих (сохраняемых) границах	Защитные леса	Липтовское лесничество, квартал 10, выдел 12
428	50:12:0090231: 386	46	Земли лесного фонда	Заготовка древесины (включая СОМ) ⁵⁹	-	Земли промышленности, энергетики, транспорта, связи, радиовещания, телевидения, информатики, земли для обеспечения космической деятельности, земли обороны, безопасности и земли иного специального назначения	Транспорт (7.0)	46	Изменяемый земельный участок в существующих (сохраняемых) границах	Защитные леса	Липтовское лесничество, квартал 34, выдел 5

⁵⁸ Заготовка древесины (включая СОМ); заготовка и сбор не древесных лесных ресурсов, заготовка пищевых лесных ресурсов и сбор лекарственных растений; осуществление видов деятельности в сфере охотничьего хозяйства, ведение сельского хозяйства (сенокосение, пчеловодство), осуществление научно-исследовательской деятельности, образовательной деятельности; осуществление рекреационной деятельности (самокошение, пчеловодство), осуществление научно-исследовательской деятельности, выполнение работ по геологическому изучению недр, разработка месторождений полезных ископаемых, строительство посадочного материала лесных растений (саженцев, семян); выполнение работ по геологическому изучению недр, разработка месторождений полезных ископаемых, строительство и эксплуатация водохранилищ и иных искусственных водных объектов, а также гидротехнических сооружений морских портов, морских терминалов, речных портов, причалов; строительство, реконструкция, эксплуатация линейных объектов, строительство и эксплуатация религиозных объектов, морских портов, морских терминалов, речных портов, причалов; строительство, реконструкция, эксплуатация линейных объектов, осуществление религиозной деятельности, изыскательские работы.

⁵⁹ Заготовка древесины (включая СОМ); заготовка и сбор не древесных лесных ресурсов, заготовка пищевых лесных ресурсов и сбор лекарственных растений, осуществление научно-исследовательской деятельности, образовательной деятельности; осуществление рекреационной деятельности, выращивание посадочного материала лесных растений (саженцев, семян); строительство и эксплуатация водохранилищ и иных искусственных водных объектов, а также гидротехнических сооружений морских портов, морских терминалов, речных портов, причалов, строительство, реконструкция, эксплуатация линейных объектов, осуществление религиозной деятельности, изыскательские работы.

1	2	3	4	5	6	7	8	9	10	11	12
429	50:12:0090231: 388	94	Земли лесного фонда	Заготовка древесины (включая СОМ) ⁶⁰	-	Земли промышленности, энергетики, транспорта, связи, радиовещания, телевидения, информатики, земли для обеспечения космической деятельности, земли обороны, безопасности и земли иного специального назначения	Транспорт (7.0)	94	Изменяемый земельный участок в существующих (сохраняемых) границах	Защитные леса	Дмитровское лесничество, квартал 22, выдел 7, квартал 34, выдел 5
430	50:12:0090231: 362	551	Земли лесного фонда	заготовка древесины (включая СОМ) ⁶¹	-	Земли промышленности, энергетики, транспорта, связи, радиовещания, телевидения, информатики, земли для обеспечения космической деятельности, земли обороны, безопасности и земли иного специального назначения	Транспорт (7.0)	551	Изменяемый земельный участок в существующих (сохраняемых) границах	Защитные леса	Дмитровское лесничество, квартал 23, выдел 5, квартал 35, выдел 1

⁶⁰ Заготовка древесины (включая СОМ); заготовка и сбор не древесных лесных ресурсов, заготовка пищевых лесных ресурсов и сбор лекарственных растений, ведение сельского хозяйства (сенокосение, пчеловодство), деятельность в сфере охотничьего хозяйства, осуществление научно-исследовательской деятельности, образовательной деятельности; осуществление рекреационной деятельности, выращивание посадочного материала лесных растений (саженцев, семян); выполнение работ по геологическому изучению недр, разработка месторождений полезных ископаемых, строительство и эксплуатация водохранилищ и иных искусственных водных объектов, а также гидротехнических сооружений, морских портов, морских терминалов, речных портов, причалов: строительство, реконструкция, эксплуатация линейных объектов, осуществление религиозной деятельности, изыскательские работы.

⁶¹ Заготовка древесины (включая СОМ); заготовка и сбор не древесных лесных ресурсов, заготовка пищевых лесных ресурсов и сбор лекарственных растений; осуществление видов деятельности в сфере охотничьего хозяйства (сенокосение, пчеловодство); осуществление рекреационной деятельности; выполнение работ по геологическому изучению недр, разработка месторождений полезных ископаемых; выращивание посадочного материала лесных растений (саженцев, семян); строительство и эксплуатация водохранилищ и иных искусственных водных объектов, а также гидротехнических сооружений, морских портов, морских терминалов, речных портов, причалов; строительство, реконструкция, эксплуатация линейных объектов; осуществление религиозной деятельности, изыскательские работы.

1	2	3	4	5	6	7	8	9	10	11	12
431	50:12:0090107: 331	4	Земли лесного фонда	заготовка древесины (включая СОМ) ⁶²	-	Земли промышленности, энергетики, транспорта, связи, радиовещания, телевидения, информатики, земли для обеспечения космической деятельности, обороны, безопасности и земли иного специального назначения	Транспорт (7.0)	4	Изменяемый земельный участок в существующих (сохраняемых) границах	Защитные леса	Дмитровское лесничество, квартал 62, выдел 26
432	50:13:0080319: 463	2	Земли лесного фонда	Транспорт	-	Земли промышленности, энергетики, транспорта, связи, радиовещания, телевидения, информатики, земли для обеспечения космической деятельности, обороны, безопасности и земли иного специального назначения	Транспорт (7.0)	2	Изменяемый земельный участок в существующих (сохраняемых) границах	Защитные леса	Дмитровское лесничество, квартал 62, выдел 34

⁶² Заготовка древесины (включая СОМ); заготовка и сбор недревесных лесных ресурсов, заготовка пищевых лесных ресурсов и сбор лекарственных растений; осуществление видов деятельности в сфере охотничьего хозяйства; ведение сельского хозяйства (сенокосение, пчеловодство); осуществление рекреационной деятельности; выполнение работ по геологическому изучению недр, разработка месторождений полезных ископаемых; выращивание посадочного материала лесных растений (саженцев, сеянцев); строительство и эксплуатация водохранилищ и иных искусственных водных объектов, а также гидротехнических сооружений, морских портов, морских терминалов, речных портов, причалов; строительство, реконструкция, эксплуатация линейных объектов; осуществление религиозной деятельности; изыскательские работы.

1	2	3	4	5	6	7	8	9	10	11	12
433	50:13:0080319: 465	9	Земли лесного фонда	заготовка древесины (включая СОМ) ⁶³	-	Земли промышленности, энергетики, транспорта, связи, радиовещания, телевидения, информатики, земли для обеспечения космической деятельности, земли обороны, безопасности и земли иного специального назначения	Транспорт (7.0)	9	Изменяемый земельный участок в существующих (сохраняемых) границах	Защитные леса	Дмитровское лесничество, квартал 62, выдел 34
434	50:12:0090231: 367	8	Земли лесного фонда	заготовка древесины (включая СОМ) ⁶⁴	-	Земли промышленности, энергетики, транспорта, связи, радиовещания, телевидения, информатики, земли для обеспечения космической деятельности, земли обороны, безопасности и земли иного специального назначения	Транспорт (7.0)	8	Изменяемый земельный участок в существующих (сохраняемых) границах	Защитные леса	Дмитровское лесничество, квартал 7, выдел 29

⁶³ Заготовка древесины (включая СОМ); заготовка и сбор недревесных лесных ресурсов, заготовка пищевых лесных ресурсов и сбор лекарственных растений; осуществление видов деятельности в сфере охотничьего хозяйства; ведение сельского хозяйства (сенокосение, пчеловодство); осуществление рекреационной деятельности; выполнение работ по геологическому изучению недр, разработка месторождений полезных ископаемых; выращивание посадочного материала лесных растений (саженцев, семянцев); строительство и эксплуатация водохранилищ и иных искусственных водных объектов, а также гидротехнических сооружений, морских портов, морских терминалов, речных портов, причалов; строительство, реконструкция, эксплуатация линейных объектов; осуществление религиозной деятельности; изыскательские работы.

⁶⁴ Заготовка древесины (включая СОМ); заготовка и сбор недревесных лесных ресурсов, заготовка пищевых лесных ресурсов и сбор лекарственных растений; осуществление видов деятельности в сфере охотничьего хозяйства; ведение сельского хозяйства (сенокосение, пчеловодство); осуществление рекреационной деятельности; выполнение работ по геологическому изучению недр, разработка месторождений полезных ископаемых; выращивание посадочного материала лесных растений (саженцев, семянцев); строительство и эксплуатация водохранилищ и иных искусственных водных объектов, а также гидротехнических сооружений, морских портов, морских терминалов, речных портов, причалов; строительство, реконструкция, эксплуатация линейных объектов; осуществление религиозной деятельности; изыскательские работы.

1	2	3	4	5	6	7	8	9	10	11	12
435	50:13:0080422: 1559	14	Земли промышленности, энергетики, связи, радиовещания, телевидения, информатики, земли для обеспечения космической деятельности, земли обороны, безопасности и земли иного специального назначения	Транспорт	-	Земли населенных пунктов	Земельные участки (территории) общепользования (12.0)	14	Изменяемый земельный участок в существующих (сохраняемых) границах	-	-
436	50:12:0090221: 12687	6	Земли населенных пунктов	Транспорт	-	Земли промышленности, энергетики, связи, радиовещания, телевидения, информатики, земли для обеспечения космической деятельности, земли обороны, безопасности и земли иного специального назначения	Транспорт (7.0)	6	Изменяемый земельный участок в существующих (сохраняемых) границах	-	-
437	50:12:0090221: 13163	1	Земли населенных пунктов	Транспорт	-	Земли промышленности, энергетики, связи, радиовещания, телевидения, информатики, земли для обеспечения космической деятельности, земли обороны, безопасности и земли иного специального назначения	Транспорт (7.0)	1	Изменяемый земельный участок в существующих (сохраняемых) границах	-	-
438	50:12:0000000: 59278	18	Земли населенных пунктов	Транспорт	-	Земли населенных пунктов	Земельные участки (территории) общепользования (12.0)	18	Изменяемый земельный участок в существующих (сохраняемых) границах	-	-

1	2	3	4	5	6	7	8	9	10	11	12
439	50:12:0090231: 394	361	Категория не установлена	Транспорт	-	Земли промышленности, энергетики, транспорта, связи, радиовещания, телевидения, информатики, земли для обеспечения космической деятельности, земли обороны, безопасности и земли иного специального назначения	Транспорт (7.0)	361	Изменяемый земельный участок в существующих (сохраняемых) границах	-	-
440	50:12:0090231: 395	575	Земли лесного фонда	заготовка древесины (включая СОМ) ⁶⁵	-	Земли промышленности, энергетики, транспорта, связи, радиовещания, телевидения, информатики, земли для обеспечения космической деятельности, земли обороны, безопасности и земли иного специального назначения	Транспорт (7.0)	575	Изменяемый земельный участок в существующих (сохраняемых) границах	Защитные леса	Дмитровское лесничество, квартал 4, выдел 7, 14, квартал 6, выдел 4
441	50:12:0090231: 396	822	Категория не установлена	Транспорт	-	Земли промышленности, энергетики, транспорта, связи, радиовещания, телевидения, информатики, земли для обеспечения космической деятельности, земли обороны, безопасности и земли иного специального назначения	Транспорт (7.0)	822	Изменяемый земельный участок в существующих (сохраняемых) границах	-	-

⁶⁵ Заготовка древесины (включая СОМ); заготовка и сбор недревесных лесных ресурсов, заготовка пищевых лесных ресурсов и сбор лекарственных растений; осуществление видов деятельности в сфере охотничьего хозяйства; ведение сельского хозяйства (сенокосение, пчеловодство); осуществление рекреационной деятельности; выполнение работ по геологическому изучению недр, разработка месторождений полезных ископаемых; выращивание посадочного материала лесных растений (саженцев, семян); строительство и эксплуатация водохранилищ и иных искусственных водных объектов, а также гидротехнических сооружений, морских портов, морских терминалов, речных портов, причалов; строительство линейных объектов; эксплуатация объектов; осуществление религиозной деятельности; изыскательские работы.

1	2	3	4	5	6	7	8	9	10	11	12
442	50:12:0090231: 371	1028	Категория не установлена	Транспорт	-	Земли промышленности, энергетики, транспорта, связи, радиовещания, телевидения, информатики, земли для обеспечения космической деятельности, земли обороны, безопасности и земли иного специального назначения	Транспорт (7.0)	1028	Изменяемый земельный участок в существующих (сохраняемых) границах	-	-
443	50:12:0080305: 383	41	Земли сельскохозяйственного назначения	Транспорт	-	Земли промышленности, энергетики, транспорта, связи, радиовещания, телевидения, информатики, земли для обеспечения космической деятельности, земли обороны, безопасности и земли иного специального назначения	Транспорт (7.0)	41	Изменяемый земельный участок в существующих (сохраняемых) границах	-	-
444	50:12:0090231: 374	561	Земли лесного фонда	заготовка древесины (включая СОМ) ⁶⁶	-	Земли промышленности, энергетики, транспорта, связи, радиовещания, телевидения, информатики, земли для обеспечения космической деятельности, земли обороны, безопасности и земли иного специального назначения	Транспорт (7.0)	561	Изменяемый земельный участок в существующих (сохраняемых) границах	Защитные леса	Дмитровское лесничество, участ- ковое лесничество, квартал 4, выдел 5, 18

⁶⁶ Заготовка древесины (включая СОМ); заготовка и сбор недревесных лесных ресурсов, заготовка пищевых лесных ресурсов и сбор лекарственных растений; осуществление видов деятельности в сфере охотничьего хозяйства; ведение сельского хозяйства (сенокосение, пчеловодство); осуществление рекреационной деятельности; выполнение работ по геологическому изучению недр, разработка месторождений полезных ископаемых; выращивание посадочного материала лесных растений (саженцев, семян); строительство и эксплуатация водохранилищ и иных искусственных водных объектов, а также гидротехнических сооружений, морских портов, морских терминалов, речных портов, причалов; строительство, реконструкция, эксплуатация линейных объектов; осуществление религиозной деятельности; изыскательские работы.

1	2	3	4	5	6	7	8	9	10	11	12
445	50:12:00000000: 59284	2	Земли лесного фонда	заготовка древесины (включая СОМ) ⁶⁷	-	Земли промышленности, энергетики, транспорта, связи, радиовещания, телевидения, информатики, земли для обеспечения космической деятельности, обороны, безопасности и земли иного специального назначения	Транспорт (7.0)	2	Изменяемый земельный участок в существующих (сохраняемых) границах	Защитные леса	Дмитровское лесничество, квартал 7, выдел 29
446	50:12:0080114: 209	1413	Земли промышленности, энергетики, транспорта, связи, радиовещания, телевидения, информатики, земли для обеспечения космической деятельности, обороны, безопасности и земли иного специального назначения	Автомобильный транспорт	-	Земли промышленности, энергетики, транспорта, связи, радиовещания, телевидения, информатики, земли для обеспечения космической деятельности, обороны, безопасности и земли иного специального назначения	Транспорт (7.0)	1413	Изменяемый земельный участок в существующих (сохраняемых) границах	-	-
447	50:12:00000000: 57765	429	Земли промышленности, энергетики, транспорта, связи, радиовещания, телевидения, информатики, земли для обеспечения космической деятельности, обороны, безопасности и земли иного специального назначения	Транспорт	-	Земли промышленности, энергетики, транспорта, связи, радиовещания, телевидения, информатики, земли для обеспечения космической деятельности, обороны, безопасности и земли иного специального назначения	Транспорт (7.0)	429	Сохраняемый (не изменяемый) земельный участок	-	-

⁶⁷ Заготовка древесины (включая СОМ); заготовка и сбор недревесных лесных ресурсов, заготовка пищевых лесных ресурсов и сбор лекарственных растений; осуществление научно-исследовательской деятельности, образовательной деятельности, осуществление рекреационной деятельности, выращивание посадочного материала лесных растений (саженцев, семян); строительство и эксплуатация водохранилищ и иных искусственных водных объектов, а также гидротехнических сооружений, морских портов, морских терминалов, речных портов, причалов; строительство, реконструкция, эксплуатация линейных объектов; осуществление религиозной деятельности; изыскательские работы.

1	2	3	4	5	6	7	8	9	10	11	12
448	50:12:0080305: 55	8	Земли промышленности, энергетики, транспорта, связи, радиовещания, телевидения, информатики, земли для обеспечения космической деятельности, земли обороны, безопасности и земли иного специального назначения	Транспорт	-	Земли промышленности, энергетики, транспорта, связи, радиовещания, телевидения, информатики, земли для обеспечения космической деятельности, земли обороны, безопасности и земли иного специального назначения	Транспорт (7.0)	8	Сохраняемый (не изменяемый) земельный участок	-	-
449	50:12:0080114: 208	983	Земли промышленности, энергетики, транспорта, связи, радиовещания, телевидения, информатики, земли для обеспечения космической деятельности, земли обороны, безопасности и земли иного специального назначения	Транспорт	-	Земли промышленности, энергетики, транспорта, связи, радиовещания, телевидения, информатики, земли для обеспечения космической деятельности, земли обороны, безопасности и земли иного специального назначения	Транспорт (7.0)	983	Сохраняемый (не изменяемый) земельный участок	-	-
450	50:12:0000000: 57831	6055	Земли промышленности, энергетики, транспорта, связи, радиовещания, телевидения, информатики, земли для обеспечения космической деятельности, земли обороны, безопасности и земли иного специального назначения	Транспорт	-	Земли промышленности, энергетики, транспорта, связи, радиовещания, телевидения, информатики, земли для обеспечения космической деятельности, земли обороны, безопасности и земли иного специального назначения	Транспорт (7.0)	6055	Сохраняемый (не изменяемый) земельный участок	-	-

1	451	50:12:0080301: 124	4	Земли промышленности, энергетики, транспорта, связи, радиовещания, телевидения, информатики, земли для обеспечения космической деятельности, земли обороны, безопасности и земли иного специального назначения	Транспорт	-	Земли промышленности, энергетики, транспорта, связи, радиовещания, телевидения, информатики, земли для обеспечения космической деятельности, земли обороны, безопасности и земли иного специального назначения	Транспорт (7.0)	4	Сохраняемый (не изменяемый) земельный участок	-	12
452	50:12:0080305: 56	286	Земли промышленности, энергетики, транспорта, связи, радиовещания, телевидения, информатики, земли для обеспечения космической деятельности, земли обороны, безопасности и земли иного специального назначения	Транспорт	-	Земли промышленности, энергетики, транспорта, связи, радиовещания, телевидения, информатики, земли для обеспечения космической деятельности, земли обороны, безопасности и земли иного специального назначения	Транспорт (7.0)	286	Сохраняемый (не изменяемый) земельный участок	-	-	
453	50:12:0000000: 57977	1645	Земли промышленности, энергетики, транспорта, связи, радиовещания, телевидения, информатики, земли для обеспечения космической деятельности, земли обороны, безопасности и земли иного специального назначения	Транспорт	-	Земли промышленности, энергетики, транспорта, связи, радиовещания, телевидения, информатики, земли для обеспечения космической деятельности, земли обороны, безопасности и земли иного специального назначения	Транспорт (7.0)	1645	Сохраняемый (не изменяемый) земельный участок	-	-	

1	2	3	4	5	6	7	8	9	10	11	12
454	50:12:00000000: 58489	14555	Земли промышленности, энергетики, транспорта, связи, радиовещания, телевидения, информатики, земли для обеспечения космической деятельности, земли обороны, безопасности и земли иного специального назначения	Транспорт	-	Земли промышленности, энергетики, транспорта, связи, радиовещания, телевидения, информатики, земли для обеспечения космической деятельности, земли обороны, безопасности и земли иного специального назначения	Транспорт (7.0)	14555	Сохраняемый (не изменяемый) земельный участок	-	-
455	50:13:00000000: 84196	2667	Земли промышленности, энергетики, транспорта, связи, радиовещания, телевидения, информатики, земли для обеспечения космической деятельности, земли обороны, безопасности и земли иного специального назначения	Транспорт	-	Земли промышленности, энергетики, транспорта, связи, радиовещания, телевидения, информатики, земли для обеспечения космической деятельности, земли обороны, безопасности и земли иного специального назначения	Транспорт (7.0)	2667	Сохраняемый (не изменяемый) земельный участок	-	-
456	50:13:0080319: 139	13073	Земли промышленности, энергетики, транспорта, связи, радиовещания, телевидения, информатики, земли для обеспечения космической деятельности, земли обороны, безопасности и земли иного специального назначения	Транспорт	-	Земли промышленности, энергетики, транспорта, связи, радиовещания, телевидения, информатики, земли для обеспечения космической деятельности, земли обороны, безопасности и земли иного специального назначения	Транспорт (7.0)	13073	Сохраняемый (не изменяемый) земельный участок	-	-

1	2	3	4	5	6	7	8	9	10	11	12
457	50:13:0080319: 458	22702	Земли промышленности, энергетики, транспорта, связи, радиовещания, телевидения, информатики, земли для обеспечения космической деятельности, земли обороны, безопасности и земли иного специального назначения	Транспорт	-	Земли промышленности, энергетики, транспорта, связи, радиовещания, телевидения, информатики, земли для обеспечения космической деятельности, земли обороны, безопасности и земли иного специального назначения	Транспорт (7.0)	22702	Сохраняемый (не изменяемый) земельный участок	-	-
458	50:12:0090231: 41	81920	Земли промышленности, энергетики, транспорта, связи, радиовещания, телевидения, информатики, земли для обеспечения космической деятельности, земли обороны, безопасности и земли иного специального назначения	Транспорт	-	Земли промышленности, энергетики, транспорта, связи, радиовещания, телевидения, информатики, земли для обеспечения космической деятельности, земли обороны, безопасности и земли иного специального назначения	Транспорт (7.0)	81920	Сохраняемый (не изменяемый) земельный участок	-	-
459	50:12:0090231: 30	4511	Земли промышленности, энергетики, транспорта, связи, радиовещания, телевидения, информатики, земли для обеспечения космической деятельности, земли обороны, безопасности и земли иного специального назначения	Транспорт	-	Земли промышленности, энергетики, транспорта, связи, радиовещания, телевидения, информатики, земли для обеспечения космической деятельности, земли обороны, безопасности и земли иного специального назначения	Транспорт (7.0)	4511	Сохраняемый (не изменяемый) земельный участок	-	-

1	2	3	4	5	6	7	8	9	10	11	12
460	50:13:0080317: 1692	312	Земли промышленности, энергетике, транспорта, связи, радиовещания, телевидения, информатики, земли для обеспечения космической деятельности, земли обороны, безопасности и земли иного специального назначения	Транспорт	-	Земли промышленности, энергетике, транспорта, связи, радиовещания, телевидения, информатики, земли для обеспечения космической деятельности, земли обороны, безопасности и земли иного специального назначения	Транспорт (7.0)	312	Сохраняемый (не изменяемый) земельный участок	-	-
461	50:13:0080312: 412	29	Земли промышленности, энергетике, транспорта, связи, радиовещания, телевидения, информатики, земли для обеспечения космической деятельности, земли обороны, безопасности и земли иного специального назначения	Транспорт	-	Земли населенных пунктов	Земельные участки (территории) общего пользования (12.0)	29	Изменяемый земельный участок в существующих (сохраняемых) границах	-	-
462	50:13:0080312: 413	1668	Земли промышленности, энергетике, транспорта, связи, радиовещания, телевидения, информатики, земли для обеспечения космической деятельности, земли обороны, безопасности и земли иного специального назначения	Транспорт	-	Земли населенных пунктов	Земельные участки (территории) общего пользования (12.0)	1668	Изменяемый земельный участок в существующих (сохраняемых) границах	-	-

1	2	3	4	5	6	7	8	9	10	11	12
463	50:13:0080312: 411	59	Земли промышленности, энергетики, транспорта, связи, радиовещания, телевидения, информатики, земли для обеспечения космической деятельности, земли обороны, безопасности и земли иного специального назначения	Транспорт	-	Земли промышленности, энергетики, транспорта, связи, радиовещания, телевидения, информатики, земли для обеспечения космической деятельности, земли обороны, безопасности и земли иного специального назначения	Транспорт (7.0)	59	Сохраняемый (не изменяемый) земельный участок	-	-
464	50:13:0080319: 145	1155	Земли промышленности, энергетики, транспорта, связи, радиовещания, телевидения, информатики, земли для обеспечения космической деятельности, земли обороны, безопасности и земли иного специального назначения	Транспорт	-	Земли промышленности, энергетики, транспорта, связи, радиовещания, телевидения, информатики, земли для обеспечения космической деятельности, земли обороны, безопасности и земли иного специального назначения	Транспорт (7.0)	1155	Сохраняемый (не изменяемый) земельный участок	-	-
465	50:13:0080319: 142	1095	Земли промышленности, энергетики, транспорта, связи, радиовещания, телевидения, информатики, земли для обеспечения космической деятельности, земли обороны, безопасности и земли иного специального назначения	Транспорт	-	Земли промышленности, энергетики, транспорта, связи, радиовещания, телевидения, информатики, земли для обеспечения космической деятельности, земли обороны, безопасности и земли иного специального назначения	Транспорт (7.0)	1095	Сохраняемый (не изменяемый) земельный участок	-	-

1	2	3	4	5	6	7	8	9	10	11	12
466	50:13:0000000: 84203	1657	Земли промышленности, энергетики, транспорта, связи, радиовещания, телевидения, информатики, земли для обеспечения космической деятельности, земли обороны, безопасности и земли иного специального назначения	Транспорт	-	Земли промышленности, энергетики, транспорта, связи, радиовещания, телевидения, информатики, земли для обеспечения космической деятельности, земли обороны, безопасности и земли иного специального назначения	Транспорт (7.0)	1657	Сохраняемый (не изменяемый) земельный участок	-	-
467	50:13:0080317: 1732	2265	Земли промышленности, энергетики, транспорта, связи, радиовещания, телевидения, информатики, земли для обеспечения космической деятельности, земли обороны, безопасности и земли иного специального назначения	Коммунальное обслуживание	-	Земли промышленности, энергетики, транспорта, связи, радиовещания, телевидения, информатики, земли для обеспечения космической деятельности, земли обороны, безопасности и земли иного специального назначения	Коммунальное обслуживание (3.1)	2265	Сохраняемый (не изменяемый) земельный участок	-	-
468	50:12:0000000: 57729	157	Земли промышленности, энергетики, транспорта, связи, радиовещания, телевидения, информатики, земли для обеспечения космической деятельности, земли обороны, безопасности и земли иного специального назначения	Транспорт	-	Земли промышленности, энергетики, транспорта, связи, радиовещания, телевидения, информатики, земли для обеспечения космической деятельности, земли обороны, безопасности и земли иного специального назначения	Транспорт (7.0)	157	Сохраняемый (не изменяемый) земельный участок	-	-

1	2	3	4	5	6	7	8	9	10	11	12
469	50:12:00000000: 57738 ⁶⁸	1311	Земли промышленности, энергетики, транспорта, связи, радиовещания, телевидения, информатики, земли для обеспечения космической деятельности, земли обороны, безопасности и земли иного специального назначения	Транспорт	-	Земли промышленности, энергетики, транспорта, связи, радиовещания, телевидения, информатики, земли для обеспечения космической деятельности, земли обороны, безопасности и земли иного специального назначения	Транспорт (7.0)	1311	Сохраняемый (не изменяемый) земельный участок	-	-
470	50:12:0090107: 7 ⁶⁹	127	Земли промышленности, энергетики, транспорта, связи, радиовещания, телевидения, информатики, земли для обеспечения космической деятельности, земли обороны, безопасности и земли иного специального назначения	Транспорт	-	Земли промышленности, энергетики, транспорта, связи, радиовещания, телевидения, информатики, земли для обеспечения космической деятельности, земли обороны, безопасности и земли иного специального назначения	Транспорт (7.0)	127	Сохраняемый (не изменяемый) земельный участок	-	-
471	50:12:0090231: 26	274	Земли промышленности, энергетики, транспорта, связи, радиовещания, телевидения, информатики, земли для обеспечения космической деятельности, земли обороны, безопасности и земли иного специального назначения	Транспорт	-	Земли промышленности, энергетики, транспорта, связи, радиовещания, телевидения, информатики, земли для обеспечения космической деятельности, земли обороны, безопасности и земли иного специального назначения	Транспорт (7.0)	274	Сохраняемый (не изменяемый) земельный участок	-	-

⁶⁸ Возможно установление сервитута для устройства пересечений автомобильной дороги с железнодорожным транспортом (Таблица 4).

⁶⁹ Возможно установление сервитута для устройства пересечений автомобильной дороги с железнодорожным транспортом (Таблица 4).

1	2	3	4	5	6	7	8	9	10	11	12
472	50:12:0000000: 57900	1036	Земли промышленности, энергетики, транспорта, связи, радиовещания, телевидения, информатики, земли для обеспечения космической деятельности, земли обороны, безопасности и земли иного специального назначения	Транспорт	-	Земли промышленности, энергетики, транспорта, связи, радиовещания, телевидения, информатики, земли для обеспечения космической деятельности, земли обороны, безопасности и земли иного специального назначения	Транспорт (7.0)	1036	Сохраняемый (не изменяемый) земельный участок	-	-
473	50:12:0000000: 57903	1054	Земли промышленности, энергетики, транспорта, связи, радиовещания, телевидения, информатики, земли для обеспечения космической деятельности, земли обороны, безопасности и земли иного специального назначения	Транспорт	-	Земли промышленности, энергетики, транспорта, связи, радиовещания, телевидения, информатики, земли для обеспечения космической деятельности, земли обороны, безопасности и земли иного специального назначения	Транспорт (7.0)	1054	Сохраняемый (не изменяемый) земельный участок	-	-
474	50:12:0090231: 25	194	Земли промышленности, энергетики, транспорта, связи, радиовещания, телевидения, информатики, земли для обеспечения космической деятельности, земли обороны, безопасности и земли иного специального назначения	для строительства, реконструкции и эксплуатации линейных объектов	-	Земли промышленности, энергетики, транспорта, связи, радиовещания, телевидения, информатики, земли для обеспечения космической деятельности, земли обороны, безопасности и земли иного специального назначения	Транспорт (7.0)	194	Сохраняемый (не изменяемый) земельный участок	-	-

1	2	3	4	5	6	7	8	9	10	11	12
475	50:12:0000000: 57902	975	Земли промышленности, энергетики, транспорта, связи, радиовещания, телевидения, информатики, земли для обеспечения космической деятельности, земли обороны, безопасности и земли иного специального назначения	Транспорт	-	Земли промышленности, энергетики, транспорта, связи, радиовещания, телевидения, информатики, земли для обеспечения космической деятельности, земли обороны, безопасности и земли иного специального назначения	Транспорт (7.0)	975	Сохраняемый (не изменяемый) земельный участок	-	-
476	50:12:0090221: 1297	317	Земли населенных пунктов	Земельные участки (территории) общего пользования	-	Земли населенных пунктов	Земельные участки (территории) общего пользования (12.0)	317	Изменяемый земельный участок в существующих (сохраняемых) границах	-	-
477	50:12:0090221: 1285	537	Земли населенных пунктов	Земельные участки (территории) общего пользования	-	Земли населенных пунктов	Земельные участки (территории) общего пользования (12.0)	537	Изменяемый земельный участок в существующих (сохраняемых) границах	-	-
478	50:12:0090221: 9503	66	Земли населенных пунктов	Для общего пользования (уличная сеть)	-	Земли населенных пунктов	Земельные участки (территории) общего пользования (12.0)	66	Изменяемый земельный участок в существующих (сохраняемых) границах	-	-

1	2	3	4	5	6	7	8	9	10	11	12
479	50:12:0090221: 10977	3	Земли промышленности, энергетики, транспорта, связи, радиовещания, телевидения, информатики, земли для обеспечения космической деятельности, земли обороны, безопасности и земли иного специального назначения	Транспорт	-	Земли промышленности, энергетики, транспорта, связи, радиовещания, телевидения, информатики, земли для обеспечения космической деятельности, земли обороны, безопасности и земли иного специального назначения	Транспорт (7.0)	3	Сохраняемый (не изменяемый) земельный участок	-	-
480	50:12:0090221: 6760	104	Земли промышленности, энергетики, транспорта, связи, радиовещания, телевидения, информатики, земли для обеспечения космической деятельности, земли обороны, безопасности и земли иного специального назначения	Транспорт	-	Земли промышленности, энергетики, транспорта, связи, радиовещания, телевидения, информатики, земли для обеспечения космической деятельности, земли обороны, безопасности и земли иного специального назначения	Транспорт (7.0)	104	Сохраняемый (не изменяемый) земельный участок	-	-
481	50:12:0000000: 57744	255	Земли промышленности, энергетики, транспорта, связи, радиовещания, телевидения, информатики, земли для обеспечения космической деятельности, земли обороны, безопасности и земли иного специального назначения	Транспорт	-	Земли промышленности, энергетики, транспорта, связи, радиовещания, телевидения, информатики, земли для обеспечения космической деятельности, земли обороны, безопасности и земли иного специального назначения	Транспорт (7.0)	255	Сохраняемый (не изменяемый) земельный участок	-	-

1	2	3	4	5	6	7	8	9	10	11	12
482	50:13:0080317: 1694	4034	Земли промышленности, энергетики, транспорта, связи, радиовещания, телевидения, информатики, земли для обеспечения космической деятельности, земли обороны, безопасности и земли иного специального назначения	Транспорт	-	Земли населенных пунктов	Земельные участки (территории) общепользования (12.0)	4034	Изменяемый земельный участок в существующих (сохраняемых) границах	-	-
483	50:13:0000000: 84958	268	Земли промышленности, энергетики, транспорта, связи, радиовещания, телевидения, информатики, земли для обеспечения космической деятельности, земли обороны, безопасности и земли иного специального назначения	Транспорт	-	Земли промышленности, энергетики, транспорта, связи, радиовещания, телевидения, информатики, земли для обеспечения космической деятельности, земли обороны, безопасности и земли иного специального назначения	Транспорт (7.0)	268	Сохраняемый (не изменяемый) земельный участок	-	-
484	50:13:0080319: 144	1995	Земли промышленности, энергетики, транспорта, связи, радиовещания, телевидения, информатики, земли для обеспечения космической деятельности, земли обороны, безопасности и земли иного специального назначения	Транспорт	-	Земли населенных пунктов	Земельные участки (территории) общепользования (12.0)	1995	Изменяемый земельный участок в существующих (сохраняемых) границах	-	-

1	2	3	4	5	6	7	8	9	10	11	12
485	50:13:0080422: 961	404	Земли промышленности, энергетики, транспорта, связи, радиовещания, телевидения, информатики, земли для обеспечения космической деятельности, земли обороны, безопасности и земли иного специального назначения	Транспорт	-	Земли населенных пунктов	Земельные участки (территории) общепользования (12.0)	404	Изменяемый земельный участок в существующих (сохраняемых) границах	-	-
486	50:13:0080422: 959	337	Земли промышленности, энергетики, транспорта, связи, радиовещания, телевидения, информатики, земли для обеспечения космической деятельности, земли обороны, безопасности и земли иного специального назначения	Транспорт	-	Земли населенных пунктов	Земельные участки (территории) общепользования (12.0)	337	Изменяемый земельный участок в существующих (сохраняемых) границах	-	-
487	50:13:0080422: 1101	716	Земли промышленности, энергетики, транспорта, связи, радиовещания, телевидения, информатики, земли для обеспечения космической деятельности, земли обороны, безопасности и земли иного специального назначения	Транспорт	-	Земли населенных пунктов	Земельные участки (территории) общепользования (12.0)	716	Изменяемый земельный участок в существующих (сохраняемых) границах	-	-

1	2	3	4	5	6	7	8	9	10	11	12
488	50:13:0080422: 965	2	Земли промышленности, энергетики, транспорта, связи, радиовещания, телевидения, информатики, земли для обеспечения космической деятельности, земли обороны, безопасности и земли иного специального назначения	Транспорт	-	Земли населенных пунктов	Земельные участки (территории) общепользования (12.0)	2	Изменяемый земельный участок в существующих (сохраняемых) границах	-	-
489	50:13:0080422: 1062	347	Земли промышленности, энергетики, транспорта, связи, радиовещания, телевидения, информатики, земли для обеспечения космической деятельности, земли обороны, безопасности и земли иного специального назначения	Транспорт	-	Земли населенных пунктов	Земельные участки (территории) общепользования (12.0)	347	Изменяемый земельный участок в существующих (сохраняемых) границах	-	-
490	50:13:0080422: 1092	111	Земли промышленности, энергетики, транспорта, связи, радиовещания, телевидения, информатики, земли для обеспечения космической деятельности, земли обороны, безопасности и земли иного специального назначения	Транспорт	-	Земли населенных пунктов	Земельные участки (территории) общепользования (12.0)	111	Изменяемый земельный участок в существующих (сохраняемых) границах	-	-

491	50:12:0000000: 58009	228	Земли промышленности, энергетики, транспорта, связи, радиовещания, телевидения, информатики, земли для обеспечения космической деятельности, земли обороны, безопасности и земли иного специального назначения	Автомобильный транспорт	-	Земли промышленности, энергетики, транспорта, связи, радиовещания, телевидения, информатики, земли для обеспечения космической деятельности, земли обороны, безопасности и земли иного специального назначения	Транспорт (7.0)	228	Изменяемый земельный участок в существующих (сохраняемых) границах	-	12
492	50:12:0000000: 58010	37	Земли промышленности, энергетики, транспорта, связи, радиовещания, телевидения, информатики, земли для обеспечения космической деятельности, земли обороны, безопасности и земли иного специального назначения	Транспорт	-	Земли промышленности, энергетики, транспорта, связи, радиовещания, телевидения, информатики, земли для обеспечения космической деятельности, земли обороны, безопасности и земли иного специального назначения	Транспорт (7.0)	37	Сохраняемый (не изменяемый) земельный участок	-	-
493	50:12:0000000: 58012	263	Земли промышленности, энергетики, транспорта, связи, радиовещания, телевидения, информатики, земли для обеспечения космической деятельности, земли обороны, безопасности и земли иного специального назначения	Транспорт	-	Земли промышленности, энергетики, транспорта, связи, радиовещания, телевидения, информатики, земли для обеспечения космической деятельности, земли обороны, безопасности и земли иного специального назначения	Транспорт (7.0)	263	Сохраняемый (не изменяемый) земельный участок	-	-

1	494	50:12:0080305: 378	3	4	5	6	7	8	9	10	11	12
			4579	Земли промышленности, энергетики, транспорта, связи, радиовещания, телевидения, информатики, земли для обеспечения космической деятельности, земли обороны, безопасности и земли иного специального назначения	Транспорт	-	Земли промышленности, энергетики, транспорта, связи, радиовещания, телевидения, информатики, земли для обеспечения космической деятельности, земли обороны, безопасности и земли иного специального назначения	Транспорт (7.0)	4579	Сохраняемый (не изменяемый) земельный участок	-	-
	495	50:12:0090231: 22	718	Земли промышленности, энергетики, транспорта, связи, радиовещания, телевидения, информатики, земли для обеспечения космической деятельности, земли обороны, безопасности и земли иного специального назначения	Транспорт	-	Земли промышленности, энергетики, транспорта, связи, радиовещания, телевидения, информатики, земли для обеспечения космической деятельности, земли обороны, безопасности и земли иного специального назначения	Транспорт (7.0)	718	Сохраняемый (не изменяемый) земельный участок	-	-
	496	50:12:0000000: 59285	47	Земли промышленности, энергетики, транспорта, связи, радиовещания, телевидения, информатики, земли для обеспечения космической деятельности, земли обороны, безопасности и земли иного специального назначения	Транспорт	-	Земли промышленности, энергетики, транспорта, связи, радиовещания, телевидения, информатики, земли для обеспечения космической деятельности, земли обороны, безопасности и земли иного специального назначения	Транспорт (7.0)	47	Сохраняемый (не изменяемый) земельный участок	-	-

1	497	50:12:0080120: 635	41	Земли промышленности, энергетики, транспорта, связи, радиовещания, телевидения, информатики, земли для обеспечения космической деятельности, земли обороны, безопасности и земли иного специального назначения	Транспорт	-	Земли промышленности, энергетики, транспорта, связи, радиовещания, телевидения, информатики, земли для обеспечения космической деятельности, земли обороны, безопасности и земли иного специального назначения	Транспорт (7.0)	41	Сохраняемый (не изменяемый) земельный участок	-	12
	498	50:12:0000000: 57844	16	Земли промышленности, энергетики, транспорта, связи, радиовещания, телевидения, информатики, земли для обеспечения космической деятельности, земли обороны, безопасности и земли иного специального назначения	Транспорт	-	Земли промышленности, энергетики, транспорта, связи, радиовещания, телевидения, информатики, земли для обеспечения космической деятельности, земли обороны, безопасности и земли иного специального назначения	Транспорт (7.0)	16	Сохраняемый (не изменяемый) земельный участок	-	-
	499	50:12:0090231: 357	16	Земли промышленности, энергетики, транспорта, связи, радиовещания, телевидения, информатики, земли для обеспечения космической деятельности, земли обороны, безопасности и земли иного специального назначения	Транспорт	-	Земли промышленности, энергетики, транспорта, связи, радиовещания, телевидения, информатики, земли для обеспечения космической деятельности, земли обороны, безопасности и земли иного специального назначения	Транспорт (7.0)	16	Сохраняемый (не изменяемый) земельный участок	-	-

1	2	3	4	5	6	7	8	9	10	11	12
500	50:12:0090231: 366	36	Земли промышленности, энергетики, транспорта, связи, радиовещания, телевидения, информатики, земли для обеспечения космической деятельности, земли обороны, безопасности и земли иного специального назначения	Транспорт	-	Земли промышленности, энергетики, транспорта, связи, радиовещания, телевидения, информатики, земли для обеспечения космической деятельности, земли обороны, безопасности и земли иного специального назначения	Транспорт (7.0)	36	Сохраняемый (не изменяемый) земельный участок	-	-
501	50:12:0080120: 634	8	Земли промышленности, энергетики, транспорта, связи, радиовещания, телевидения, информатики, земли для обеспечения космической деятельности, земли обороны, безопасности и земли иного специального назначения	Транспорт	-	Земли промышленности, энергетики, транспорта, связи, радиовещания, телевидения, информатики, земли для обеспечения космической деятельности, земли обороны, безопасности и земли иного специального назначения	Транспорт (7.0)	8	Сохраняемый (не изменяемый) земельный участок	-	-
502	50:12:0080120: 636	1	Земли промышленности, энергетики, транспорта, связи, радиовещания, телевидения, информатики, земли для обеспечения космической деятельности, земли обороны, безопасности и земли иного специального назначения	Транспорт	-	Земли промышленности, энергетики, транспорта, связи, радиовещания, телевидения, информатики, земли для обеспечения космической деятельности, земли обороны, безопасности и земли иного специального назначения	Транспорт (7.0)	1	Сохраняемый (не изменяемый) земельный участок	-	-

1	2	3	4	5	6	7	8	9	10	11	12
503	50:12:0090231: 356	26	Земли промышленности, энергетики, транспорта, связи, радиовещания, телевидения, информатики, земли для обеспечения космической деятельности, земли обороны, безопасности и земли иного специального назначения	Транспорт	-	Земли промышленности, энергетики, транспорта, связи, радиовещания, телевидения, информатики, земли для обеспечения космической деятельности, земли обороны, безопасности и земли иного специального назначения	Транспорт (7.0)	26	Сохраняемый (не изменяемый) земельный участок	-	-
504	50:12:0090231: 358	1	Земли промышленности, энергетики, транспорта, связи, радиовещания, телевидения, информатики, земли для обеспечения космической деятельности, земли обороны, безопасности и земли иного специального назначения	Транспорт	-	Земли промышленности, энергетики, транспорта, связи, радиовещания, телевидения, информатики, земли для обеспечения космической деятельности, земли обороны, безопасности и земли иного специального назначения	Транспорт (7.0)	1	Сохраняемый (не изменяемый) земельный участок	-	-
505	50:12:0090231: 365	27	Земли промышленности, энергетики, транспорта, связи, радиовещания, телевидения, информатики, земли для обеспечения космической деятельности, земли обороны, безопасности и земли иного специального назначения	Транспорт	-	Земли промышленности, энергетики, транспорта, связи, радиовещания, телевидения, информатики, земли для обеспечения космической деятельности, земли обороны, безопасности и земли иного специального назначения	Транспорт (7.0)	27	Сохраняемый (не изменяемый) земельный участок	-	-

1	2	3	4	5	6	7	8	9	10	11	12
506	50:12:0090231: 359	2	Земли промышленности, энергетики, транспорта, связи, радиовещания, телевидения, информатики, земли для обеспечения космической деятельности, земли обороны, безопасности и земли иного специального назначения	Транспорт	-	Земли промышленности, энергетики, транспорта, связи, радиовещания, телевидения, информатики, земли для обеспечения космической деятельности, земли обороны, безопасности и земли иного специального назначения	Транспорт (7.0)	2	Сохраняемый (не изменяемый) земельный участок	-	-
507	50:12:0080305: 374	1241	Земли промышленности, энергетики, транспорта, связи, радиовещания, телевидения, информатики, земли для обеспечения космической деятельности, земли обороны, безопасности и земли иного специального назначения	Транспорт	-	Земли промышленности, энергетики, транспорта, связи, радиовещания, телевидения, информатики, земли для обеспечения космической деятельности, земли обороны, безопасности и земли иного специального назначения	Транспорт (7.0)	1241	Сохраняемый (не изменяемый) земельный участок	-	-
508	50:12:0000000: 59434	14	Земли лесного фонда	заготовка древесины (включая СОМ) ⁷⁰	-	Земли промышленности, энергетики, транспорта, связи, радиовещания, телевидения, информатики, земли для обеспечения космической деятельности, земли обороны, безопасности и земли иного специального назначения	Транспорт (7.0)	14	Изменяемый земельный участок в существующих (сохраняемых) границах	Защитные леса	Дмитровское лесничество, квартал 39, Выдел 23

⁷⁰ Заготовка древесины (включая СОМ), заготовка и сбор недревесных лесных; ресурсов, заготовка пищевых лесных ресурсов и сбор лекарственных растений; осуществление научно-исследовательской деятельности, образовательной; деятельности, осуществление рекреационной деятельности; строительство и эксплуатация водохранилищ и иных искусственных; водных объектов, а также гидротехнических сооружений и; специализированных портов, строительство, реконструкция; эксплуатация линейных объектов, осуществление религиозной деятельности; изыскательские работы.

1	2	3	4	5	6	7	8	9	10	11	12
509 ***	50:13:0080319: 461	862	Земли водного фонда	Транспорт	-	Земли промышленности, энергетики, транспорта, связи, радиовещания, телевидения, информатики, земли для обеспечения космической деятельности, обороны, безопасности и земли иного специального назначения	Транспорт (7.0)	862	Сохраняемый (не изменяемый) земельный участок	-	-
510	50:12:0000000: 59446	2	Земли промышленности, энергетики, транспорта, связи, радиовещания, телевидения, информатики, земли для обеспечения космической деятельности, обороны, безопасности и земли иного специального назначения	заготовка древесины (включая СОМ) ⁷¹	-	Земли промышленности, энергетики, транспорта, связи, радиовещания, телевидения, информатики, земли для обеспечения космической деятельности, обороны, безопасности и земли иного специального назначения	Транспорт (7.0)	2	Изменяемый земельный участок в существующих (сохраняемых) границах	Защитные леса	Литровское лесничество, участок 39, выдел 21

⁷¹ Заготовка древесины (включая СОМ), заготовка и сбор недревесных лесных; ресурсов, заготовка пищевых лесных ресурсов и сбор лекарственных растений; осуществление научно-исследовательской деятельности, образовательной деятельности, осуществление рекреационной деятельности; строительство и эксплуатация водохранилищ и иных искусственных водных объектов, а также гидротехнических сооружений и других объектов; водных объектов, а также гидротехнических сооружений и других объектов; осуществление религиозной деятельности; изыскательские работы; эксплуатация линейных объектов, осуществление религиозной деятельности; изыскательские работы.

1	2	3	4	5	6	7	8	9	10	11	12
511	50:12:0000000: 59444	7	Земли промышленности, энергетики, транспорта, связи, радиовещания, телевидения, информатики, земли для обеспечения космической деятельности, земли обороны, безопасности и земли иного специального назначения	заготовка древесины (включая СОМ) ⁷²	-	Земли промышленности, энергетики, транспорта, связи, радиовещания, телевидения, информатики, земли для обеспечения космической деятельности, земли обороны, безопасности и земли иного специального назначения	Транспорт (7.0)	7	Изменяемый земельный участок в существующих (сохраняемых) границах	Защитные леса	Дмитровское лесничество, Хлебниковоеское лесничество, квартал 39, выдел 8
512	50:12:0000000: 59447	61	Земли промышленности, энергетики, транспорта, связи, радиовещания, телевидения, информатики, земли для обеспечения космической деятельности, земли обороны, безопасности и земли иного специального назначения	заготовка древесины (включая СОМ) ⁷³	-	Земли промышленности, энергетики, транспорта, связи, радиовещания, телевидения, информатики, земли для обеспечения космической деятельности, земли обороны, безопасности и земли иного специального назначения	Транспорт (7.0)	61	Изменяемый земельный участок в существующих (сохраняемых) границах	Защитные леса	Дмитровское лесничество, Хлебниковоеское лесничество, квартал 52, выдел 21

⁷² Заготовка древесины (включая СОМ), заготовка и сбор недревесных лесных; ресурсов, заготовка пищевых лесных ресурсов и сбор лекарственных растений; осуществление научно-исследовательской деятельности, образовательной; деятельности, осуществление рекреационной деятельности; строительство и эксплуатация водохранилищ и иных искусственных водных объектов, а также гидротехнических сооружений и специальных гидротехнических сооружений, строительство, реконструкция; эксплуатация линейных объектов, осуществление религиозной деятельности; изыскательские работы.

⁷³ Заготовка древесины (включая СОМ), заготовка и сбор недревесных лесных; ресурсов, заготовка пищевых лесных ресурсов и сбор лекарственных растений; осуществление научно-исследовательской деятельности, образовательной; деятельности, осуществление рекреационной деятельности; строительство и эксплуатация водохранилищ и иных искусственных водных объектов, а также гидротехнических сооружений и специальных гидротехнических сооружений, строительство, реконструкция; эксплуатация линейных объектов, осуществление религиозной деятельности; изыскательские работы.

1	2	3	4	5	6	7	8	9	10	11	12
515	50:12:0080304: 501	674	Земли промышленности, энергетики, транспорта, связи, радиовещания, телевидения, информатики, земли для обеспечения космической деятельности, земли обороны, безопасности и земли иного специального назначения	Транспорт	-	Земли промышленности, энергетики, транспорта, связи, радиовещания, телевидения, информатики, земли для обеспечения космической деятельности, земли обороны, безопасности и земли иного специального назначения	Транспорт (7.0)	674	Сохраняемый (не изменяемый) земельный участок	-	-
516	50:12:0080304: 500	843	Земли промышленности, энергетики, транспорта, связи, радиовещания, телевидения, информатики, земли для обеспечения космической деятельности, земли обороны, безопасности и земли иного специального назначения	Транспорт	-	Земли промышленности, энергетики, транспорта, связи, радиовещания, телевидения, информатики, земли для обеспечения космической деятельности, земли обороны, безопасности и земли иного специального назначения	Транспорт (7.0)	843	Сохраняемый (не изменяемый) земельный участок	-	-
517	50:12:0080304: 502	427	Земли промышленности, энергетики, транспорта, связи, радиовещания, телевидения, информатики, земли для обеспечения космической деятельности, земли обороны, безопасности и земли иного специального назначения	Транспорт	-	Земли промышленности, энергетики, транспорта, связи, радиовещания, телевидения, информатики, земли для обеспечения космической деятельности, земли обороны, безопасности и земли иного специального назначения	Транспорт (7.0)	427	Сохраняемый (не изменяемый) земельный участок	-	-

1	2	3	4	5	6	7	8	9	10	11	12
518	50:12:00000000: 59442	400	Земли промышленности, энергетики, транспорта, связи, радиовещания, телевидения, информатики, земли для обеспечения космической деятельности, земли обороны, безопасности и земли иного специального назначения	заготовка древесины (включая СОМ) ⁷⁴	-	Земли промышленности, энергетики, транспорта, связи, радиовещания, телевидения, информатики, земли для обеспечения космической деятельности, земли обороны, безопасности и земли иного специального назначения	Транспорт (7.0)	400	Изменяемый земельный участок в существующих (сохраняемых) границах	-	-
519	50:12:00000000: 59443	28	Земли промышленности, энергетики, транспорта, связи, радиовещания, телевидения, информатики, земли для обеспечения космической деятельности, земли обороны, безопасности и земли иного специального назначения	заготовка древесины (включая СОМ) ⁷⁵	-	Земли промышленности, энергетики, транспорта, связи, радиовещания, телевидения, информатики, земли для обеспечения космической деятельности, земли обороны, безопасности и земли иного специального назначения	Транспорт (7.0)	28	Изменяемый земельный участок в существующих (сохраняемых) границах	-	-
520	50:12:00000000: 59448	597	Земли промышленности, энергетики, транспорта, связи, радиовещания, телевидения, информатики, земли для обеспечения космической деятельности, земли обороны, безопасности и земли иного специального назначения	заготовка древесины (включая СОМ) ⁷⁶	-	Земли промышленности, энергетики, транспорта, связи, радиовещания, телевидения, информатики, земли для обеспечения космической деятельности, земли обороны, безопасности и земли иного специального назначения	Транспорт (7.0)	597	Изменяемый земельный участок в существующих (сохраняемых) границах	-	-

⁷⁴ Заготовка древесины (включая СОМ), заготовка и сбор недревесных лесных ресурсов, заготовка пищевых лесных ресурсов и сбор лекарственных растений, осуществление научно-исследовательской деятельности, образовательной деятельности, осуществление рекреационной деятельности, строительство и эксплуатация водохранилищ и иных искусственных водных объектов, а также гидротехнических сооружений и специализированных портов, строительство, реконструкция, эксплуатация линейных объектов, осуществление религиозной деятельности, изыскательские работы.

⁷⁵ Заготовка древесины (включая СОМ), заготовка и сбор недревесных лесных ресурсов, заготовка пищевых лесных ресурсов и сбор лекарственных растений, осуществление научно-исследовательской деятельности, образовательной деятельности, осуществление рекреационной деятельности, строительство и эксплуатация водохранилищ и иных искусственных водных объектов, а также гидротехнических сооружений и специализированных портов, строительство, реконструкция, эксплуатация линейных объектов, осуществление религиозной деятельности, изыскательские работы.

1	2	3	4	5	6	7	8	9	10	11	12
521	50:12:00000000: 59449	491	Земли промышленности, энергетики, транспорта, связи, радиовещания, телевидения, информатики, земли для обеспечения космической деятельности, земли обороны, безопасности и земли иного специального назначения	заготовка древесины (включая СОМ) ⁷⁷	-	Земли промышленности, энергетики, транспорта, связи, радиовещания, телевидения, информатики, земли для обеспечения космической деятельности, земли обороны, безопасности и земли иного специального назначения	Транспорт (7.0)	491	Изменяемый земельный участок в существующих (сохраняемых) границах	-	-
522	50:12:0080301: 457	273	Земли лесного фонда	Транспорт	-	Земли промышленности, энергетики, транспорта, связи, радиовещания, телевидения, информатики, земли для обеспечения космической деятельности, земли обороны, безопасности и земли иного специального назначения	Транспорт (7.0)	273	Изменяемый земельный участок в существующих (сохраняемых) границах	-	-
523	50:12:0080301: 459	921	Земли лесного фонда	Транспорт	-	Земли промышленности, энергетики, транспорта, связи, радиовещания, телевидения, информатики, земли для обеспечения космической деятельности, земли обороны, безопасности и земли иного специального назначения	Транспорт (7.0)	921	Изменяемый земельный участок в существующих (сохраняемых) границах	-	-

⁷⁶ Заготовка древесины (включая СОМ), заготовка и сбор недревесных лесных ресурсов, заготовка пищевых лесных ресурсов и сбор лекарственных растений, осуществление научно-исследовательской деятельности, образовательной деятельности, осуществление рекреационной деятельности, строительство и эксплуатация водохранилищ и иных искусственных водных объектов, а также гидротехнических сооружений и специализированных портов, строительство, реконструкция, эксплуатация линейных объектов, осуществление религиозной деятельности, изыскательские работы.

⁷⁷ Заготовка древесины (включая СОМ), заготовка и сбор недревесных лесных ресурсов, заготовка пищевых лесных ресурсов и сбор лекарственных растений, осуществление научно-исследовательской деятельности, образовательной деятельности, осуществление рекреационной деятельности, строительство и эксплуатация водохранилищ и иных искусственных водных объектов, а также гидротехнических сооружений и специализированных портов, строительство, реконструкция, эксплуатация линейных объектов, осуществление религиозной деятельности, изыскательские работы.

1	2	3	4	5	6	7	8	9	10	11	12
524	50:12:0080301: 454	644	Земли лесного фонда	Транспорт	-	Земли промышленности, энергетики, связи, радиовещания, телевидения, информатики, земли для обеспечения космической деятельности, обороны, безопасности и земли иного специального назначения	Транспорт (7.0)	644	Изменяемый земельный участок в существующих (сохраняемых) границах	-	-
525	50:12:0080301: 455	1106	Земли лесного фонда	Транспорт	-	Земли промышленности, энергетики, связи, радиовещания, телевидения, информатики, земли для обеспечения космической деятельности, обороны, безопасности и земли иного специального назначения	Транспорт (7.0)	1106	Изменяемый земельный участок в существующих (сохраняемых) границах	-	-
526	50:12:0080301: 458	38	Земли лесного фонда	Транспорт	-	Земли промышленности, энергетики, связи, радиовещания, телевидения, информатики, земли для обеспечения космической деятельности, обороны, безопасности и земли иного специального назначения	Транспорт (7.0)	38	Изменяемый земельный участок в существующих (сохраняемых) границах	-	-

527	50:12:0080301: 453	7	Земли лесного фонда	Транспорт	-	Земли промышленности, энергетики, связи, радиовещания, телевидения, информатики, земли для обеспечения космической деятельности, земли обороны, безопасности и земли иного специального назначения	Транспорт (7.0)	7	Изменяемый земельный участок в существующих (сохраняемых) границах	-	12
528	50:12:0080301: 456	216	Земли лесного фонда	Транспорт	-	Земли промышленности, энергетики, связи, радиовещания, телевидения, информатики, земли для обеспечения космической деятельности, земли обороны, безопасности и земли иного специального назначения	Транспорт (7.0)	216	Изменяемый земельный участок в существующих (сохраняемых) границах	-	-
529	50:12:0080301: 460	109	Земли лесного фонда	Транспорт	-	Земли промышленности, энергетики, связи, радиовещания, телевидения, информатики, земли для обеспечения космической деятельности, земли обороны, безопасности и земли иного специального назначения	Транспорт (7.0)	109	Изменяемый земельный участок в существующих (сохраняемых) границах	-	-
600	50:12:0090204: 25	600	Земли населенных пунктов	Для ведения личного подсобного хозяйства	-	Земли населенных пунктов	Коммунальное обслуживание (3.1)	600	Полное изменение земельного участка	-	-
601	50:12:0090204: 38	99	Земли населенных пунктов	Для огорождения	-	Земли населенных пунктов	Коммунальное обслуживание (3.1)	99	Полное изменение земельного участка	-	-

1	2	3	4	5	6	7	8	9	10	11	12
635	50:13:0080309: 1050	688	Земли населенных пунктов	Под дачное строительство	-	Земли населенных пунктов	Комму- нальное обслужи- вание (3.1)	688	Изменяемый земельный участок в су- ществующих (сохраняе- мых) грани- цах	-	-
638	50:13:0080309: 147	580	Земли населенных пунктов	Под индивиду- альное жилищ- ное строитель- ство	-	Земли населенных пунктов	Комму- нальное обслужи- вание (3.1)	580	Изменяемый земельный участок в су- ществующих (сохраняе- мых) грани- цах	-	-
641	50:13:0080308: 383	337	Земли населенных пунктов	Под индивиду- альное жилищ- ное строитель- ство	-	Земли населенных пунктов	Комму- нальное обслужи- вание (3.1)	337	Изменяемый земельный участок в су- ществующих (сохраняе- мых) грани- цах	-	-
882	50:12:0090204: 48	1736	Земли населенных пунктов	Для ведения личного под- собного хозяй- ства	-	Земли населенных пунктов	Комму- нальное обслужи- вание (3.1)	1736	Изменяемый земельный участок в су- ществующих (сохраняе- мых) грани- цах	-	-
990	50:12:0090221: 13177	11	Земли населенных пунктов	Коммунальное обслуживание	-	Земли населенных пунктов	Комму- нальное обслужи- вание (3.1)	11	Сохраняемый (не изменяе- мый) земель- ный участок	-	-
991	50:12:0090221: 13175	1	Земли населенных пунктов	Коммунальное обслуживание	-	Земли населенных пунктов	Комму- нальное обслужи- вание (3.1)	1	Сохраняемый (не изменяе- мый) земель- ный участок	-	-
992	50:12:0090221: 13176	2	Земли населенных пунктов	Коммунальное обслуживание	-	Земли населенных пунктов	Комму- нальное обслужи- вание (3.1)	2	Сохраняемый (не изменяе- мый) земель- ный участок	-	-

1	1010	50:12:0090231: 35	3	62	4	Земли промышленности, энергетики, транспорта, связи, радиовещания, телевидения, информатики, земли для обеспечения космической деятельности, земли обороны, безопасности и земли иного специального назначения	5	для строительства, реконструкции и эксплуатации линейных объектов	6	-	7	Земли промышленности, энергетики, транспорта, связи, радиовещания, телевидения, информатики, земли для обеспечения космической деятельности, земли обороны, безопасности и земли иного специального назначения	8	Транспорт (7.0)	9	62	10	Изменяемый земельный участок в существующих (сохраняемых) границах	11	-	12	-
	1011	50:12:0090221: 13180	7911		4	Земли сельскохозяйственного назначения	5	Транспорт	6	-	7	Земли промышленности, энергетики, транспорта, связи, радиовещания, телевидения, информатики, земли для обеспечения космической деятельности, земли обороны, безопасности и земли иного специального назначения	8	Транспорт (7.0)	7911		10	Изменяемый земельный участок в существующих (сохраняемых) границах	11	-	12	-
	1012	50:12:0090221: 13181	3814		4	Земли сельскохозяйственного назначения	5	Транспорт	6	-	7	Земли промышленности, энергетики, транспорта, связи, радиовещания, телевидения, информатики, земли для обеспечения космической деятельности, земли обороны, безопасности и земли иного специального назначения	8	Транспорт (7.0)	3814		10	Изменяемый земельный участок в существующих (сохраняемых) границах	11	-	12	-

1	2	3	4	5	6	7	8	9	10	11	12
1013	50:12:0090221: 13179	156	Земли сельскохозяйственного назначения	Коммунальное обслуживание	-	Земли промышленности, энергетики, транспорта, связи, радиовещания, телевидения, информатики, земли для обеспечения космической деятельности, обороны, безопасности и земли иного специального назначения	Транспорт (7.0)	156	Изменяемый земельный участок в существующих (сохраняемых) границах	-	-
534	50:13:0000000: 84592	19098	Земли промышленности, энергетики, транспорта, связи, радиовещания, телевидения, информатики, земли для обеспечения космической деятельности, обороны, безопасности и земли иного специального назначения	Транспорт	-	Земли населенных пунктов	Земельные участки (территории) общего пользования (12.0)	19098	Изменяемый земельный участок в существующих (сохраняемых) границах	-	-
24	50:13:0080309: 121	3171	Земли населенных пунктов	Транспорт	-	Земли населенных пунктов	Земельные участки (территории) общего пользования (12.0)	3171	Изменяемый земельный участок в существующих (сохраняемых) границах	-	-
409	50:12:0090221: 7911	12183	Земли населенных пунктов	Для ведения крестьянского (фермерского) хозяйства	-	Земли населенных пунктов	Коммунальное обслуживание (3.1)	12183	Изменяемый земельный участок в существующих (сохраняемых) границах	-	-
410	50:12:0090221: 7912	463	Земли населенных пунктов	Для ведения крестьянского (фермерского) хозяйства	-	Земли населенных пунктов	Коммунальное обслуживание (3.1)	463	Изменяемый земельный участок в существующих (сохраняемых) границах	-	-

1	2	3	4	5	6	7	8	9	10	11	12
142	50:12:0090221: 12665	149	Земли промышленности, энергетики, транспорта, связи, радиовещания, телевидения, информатики, земли для обеспечения космической деятельности, земли обороны, безопасности и земли иного специального назначения	Заготовка древесины (включая СОМ) ⁷⁸	-	Земли промышленности, энергетики, транспорта, связи, радиовещания, телевидения, информатики, земли для обеспечения космической деятельности, земли обороны, безопасности и земли иного специального назначения	Транспорт (7.0)	149	Изменяемый земельный участок в существующих (сохраняемых) границах	Защитные леса	Дмитровское лесничество, Липовское участковое лесничество, квартал 3, выдел 10
149	50:12:0090221: 12664	70	Земли промышленности, энергетики, транспорта, связи, радиовещания, телевидения, информатики, земли для обеспечения космической деятельности, земли обороны, безопасности и земли иного специального назначения	заготовка древесины (включая СОМ) ⁷⁹	-	Земли промышленности, энергетики, транспорта, связи, радиовещания, телевидения, информатики, земли для обеспечения космической деятельности, земли обороны, безопасности и земли иного специального назначения	Транспорт (7.0)	70	Изменяемый земельный участок в существующих (сохраняемых) границах	Защитные леса	Дмитровское лесничество, участковое лесничество, квартал 14, выдел 59

⁷⁸ Заготовка древесины (включая СОМ); заготовка и сбор не древесных лесных ресурсов, заготовка пищевых лесных ресурсов и сбор лекарственных растений, осуществление научно-исследовательской деятельности, образовательной деятельности; ведение сельского хозяйства (сенокосение, пчеловодство), осуществление рекреационной деятельности, выращивание посадочного материала лесных растений (саженцев, семян); строительство и эксплуатация водохранилищ и иных искусственных водных объектов, а также гидротехнических сооружений, морских портов, речных терминалов, причалов; строительство, реконструкция, эксплуатация линейных объектов, осуществление религиозной деятельности, изыскательские работы.

⁷⁹ Заготовка древесины (включая СОМ); заготовка и сбор не древесных лесных ресурсов, заготовка пищевых лесных ресурсов и сбор лекарственных растений; осуществление видов деятельности в сфере охотничьего хозяйства; ведение сельского хозяйства (сенокосение, пчеловодство); осуществление посадочного материала лесных растений (саженцев, семян); строительство и эксплуатация водохранилищ и иных искусственных водных объектов, а также гидротехнических сооружений, морских портов, морских терминалов, речных портов, причалов; строительство линейных объектов; реконструкция, эксплуатация линейных объектов; осуществление религиозной деятельности; изыскательские работы.

1	2	3	4	5	6	7	8	9	10	11	12
360	50:12:0080407: 612	2130	Земли промышленности, энергетики, транспорта, связи, радиовещания, телевидения, информатики, земли для обеспечения космической деятельности, земли обороны, безопасности и земли иного специального назначения	Транспорт	-	Земли промышленности, энергетики, транспорта, связи, радиовещания, телевидения, информатики, земли для обеспечения космической деятельности, земли обороны, безопасности и земли иного специального назначения	Транспорт (7.0)	2130	Сохраняемый (не изменяемый) земельный участок	-	-
669	50:12:0080405: 945	57	Земли промышленности, энергетики, транспорта, связи, радиовещания, телевидения, информатики, земли для обеспечения космической деятельности, земли обороны, безопасности и земли иного специального назначения	коммунальное обслуживание	50:12:0080405: 945:ЗУ1	Земли промышленности, энергетики, транспорта, связи, радиовещания, телевидения, информатики, земли для обеспечения космической деятельности, земли обороны, безопасности и земли иного специального назначения	Коммунальное обслуживание (3.1)	57	Полное изъятие земельного участка	-	-
835	50:12:0080405: 1268	7	Земли населенных пунктов	Коммунальное обслуживание	50:12:0080405: 1268:ЗУ1	Земли населенных пунктов	Коммунальное обслуживание (3.1)	7	Полное изъятие земельного участка	-	-
1112	50:12:0080305: 27	20000	Земли промышленности, энергетики, транспорта, связи, радиовещания, телевидения, информатики, земли для обеспечения космической деятельности, земли обороны, безопасности и земли иного специального назначения	для размещения комплекса производственных и административных зданий, сооружений и обслуживающих их объектов	50:12:0080305: 27:ЗУ1	Земли промышленности, энергетики, транспорта, связи, радиовещания, телевидения, информатики, земли для обеспечения космической деятельности, земли обороны, безопасности и земли иного специального назначения	Коммунальное обслуживание (3.1)	931	Путем раздела земельного участка с последующим его изъятием или установлением сервитута	-	-
571	50:12:0080407: 66	600	Земли населенных пунктов	Для ведения личного подсобного хозяйства	50:12:0080407: 66:ЗУ1	Земли населенных пунктов	Коммунальное обслуживание (3.1)	600	Полное изъятие земельного участка	-	-

1	2	3	4	5	6	7	8	9	10	11	12
572	50:12:0080407: 640	520	Земли населенных пунктов	для ведения личного под- собного хозяй- ства	50:12:0080405: 60:3У1	Земли населенных пунктов	Комму- нальное обслужи- вание (3.1)	520	Полное изъ- ятие земельно- го участка	-	-
1115	50:12:0000000: 124	145778	Земли сельскохо- зяйственного назна- чения	Для сельскохо- зяйственного производства	50:12:0000000: 124:3У1	Земли промышлен- ности, энергетики, транспорта, связи, радиовещания, теле- видения, инфор- матики, земли для обеспечения косми- ческой деятельности, безопасности и зем- ли иного специаль- ного назначения	Комму- нальное обслужи- вание (3.1)	107	Путем разде- ла земельного участка с по- следующим его изъятием или установ- лением сер- витута	-	-
1116	50:12:0080407: 1029	1914	Земли населенных пунктов	хранение авто- транспорта	50:12:0080407: 1029:3У1	Земли населенных пунктов	Комму- нальное обслужи- вание (3.1)	83	Путем разде- ла земельного участка с по- следующим его изъятием или установ- лением сер- витута	-	-
1117	50:12:0000000: 55233	44043	Земли населенных пунктов	для садовод- ства	50:12:0000000: 55233:3У1	Земли населенных пунктов	Комму- нальное обслужи- вание (3.1)	24	Путем разде- ла земельного участка с по- следующим его изъятием или установ- лением сер- витута	-	-
718	50:12:0090221: 8611	1526	Земли населенных пунктов	Для иных ви- дов жилой за- стройки	50:12:0090221: 8611:3У1	Земли населенных пунктов	Комму- нальное обслужи- вание (3.1)	1507	Путем разде- ла земельного участка с по- следующим его изъятием (возможно полное изъ- ятие земельно- го участка) или установ- лением сер- витута	-	-

1	2	3	4	5	6	7	8	9	10	11	12
714	50:12:0090221: 8610	23897	Земли населенных пунктов	Для размеще- ния много- этажной, средне этажной и малоэтажной застройки	50:12:0090221: 8610:ЗУ1	Земли населенных пунктов	Комму- нальное обслужи- вание (3.1)	1101	Путем разде- ла земельного участка с по- следующим его изъятием или установ- лением сер- витута	-	-
575	50:12:0090221: 6776	146	Земли населенных пунктов	для иных видов жилой за- стройки	50:12:0090221: 6776:ЗУ1	Земли населенных пунктов	Комму- нальное обслужи- вание (3.1)	146	Полное изъя- тие земельно- го участка	-	-
713	50:12:0090221: 6778	7645	Земли населенных пунктов	Для размеще- ния много- этажной, среднеэтажной и малоэтажной застройки	50:12:0090221: 6778:ЗУ1	Земли населенных пунктов	Комму- нальное обслужи- вание (3.1)	455	Путем разде- ла земельного участка с по- следующим его изъятием или установ- лением сер- витута	-	-
712	50:12:0090221: 9721	6193	Земли населенных пунктов	Для размеще- ния много- этажной, среднеэтажной и малоэтажной застройки	50:12:0090221: 9721:ЗУ1	Земли населенных пунктов	Комму- нальное обслужи- вание (3.1)	6193	Полное изъя- тие земельно- го участка	-	-
1124	50:12:0090221: 1230	38974	Земли населенных пунктов	Для размеще- ния много- этажной, среднеэтажной и малоэтажной застройки	50:12:0090221: 1230:ЗУ1	Земли населенных пунктов	Комму- нальное обслужи- вание (3.1)	11190	Путем разде- ла земельного участка с по- следующим его изъятием или установ- лением сер- витута	-	-
1125	50:12:0090221: 1289	62502	Земли населенных пунктов	Для размеще- ния много- этажной, среднеэтажной и малоэтажной застройки	50:12:0090221: 1289:ЗУ1	Земли населенных пунктов	Комму- нальное обслужи- вание (3.1)	22727	Путем разде- ла земельного участка с по- следующим его изъятием или установ- лением сер- витута	-	-

1	2	3	4	5	6	7	8	9	10	11	12
577	50:12:0090221: 9704	264	Земли населенных пунктов	Для иных видов жилой застройки	50:12:0090221: 9704:3У1	Земли населенных пунктов	Коммунальное обслуживание (3.1)	264	Полное изъятие земельного участка	-	-
719	50:12:0090221: 1317	647	Земли населенных пунктов	Для размещения многоэтажной, среднетажной и малоэтажной застройки	50:12:0090221: 1317:3У1	Земли населенных пунктов	Коммунальное обслуживание (3.1)	647	Полное изъятие земельного участка	-	-
721	50:12:0090221: 9708	152	Земли населенных пунктов	Для размещения многоэтажной, среднетажной и малоэтажной застройки	50:12:0090221: 9708:3У1	Земли населенных пунктов	Коммунальное обслуживание (3.1)	152	Полное изъятие земельного участка	-	-
720	50:12:0090221: 9499	331	Земли населенных пунктов	Для размещения многоэтажной, среднетажной и малоэтажной застройки	50:12:0090221: 9499:3У1	Земли населенных пунктов	Коммунальное обслуживание (3.1)	331	Полное изъятие земельного участка	-	-
1130	50:12:0090221: 9714	21	Земли населенных пунктов	Для размещения многоэтажной, среднетажной и малоэтажной застройки	50:12:0090221: 9714:3У1	Земли населенных пунктов	Коммунальное обслуживание (3.1)	10	Путем раздела земельного участка с последующим его изъятием или установлением сервитута	-	-
727	50:12:0090221: 9751	498	Земли населенных пунктов	Для размещения многоэтажной, среднетажной и малоэтажной застройки	50:12:0090221: 9751:3У1	Земли населенных пунктов	Коммунальное обслуживание (3.1)	13	Путем раздела земельного участка с последующим его изъятием или установлением сервитута	-	-

1	2	3	4	5	6	7	8	9	10	11	12
740	50:12:0000000: 58284	20694	Земли населенных пунктов	Для размеще- ния много- этажной, среднеэтажной и малоэтажной застройки	50:12:0000000: 58284:ЗУ1	Земли населенных пунктов	Комму- нальное обслужи- вание (3.1)	4805	Путем разде- ла земельного участка с по- следующим его изъятием или установ- лением сер- витуа	-	-
593	50:12:0090204: 59	600	Земли населенных пунктов	Для ведения личного под- собного хозяй- ства	50:12:0090204: 59:ЗУ1	Земли населенных пунктов	Комму- нальное обслужи- вание (3.1)	51	Путем разде- ла земельного участка с по- следующим его изъятием или установ- лением сер- витуа	-	-
594	50:12:0090204: 71	300	Земли населенных пунктов	Для огородни- чества	50:12:0090204: 71:ЗУ1	Земли населенных пунктов	Комму- нальное обслужи- вание (3.1)	76	Путем разде- ла земельного участка с по- следующим его изъятием или установ- лением сер- витуа	-	-
1136	50:13:0080308: 383	337	Земли населенных пунктов	Под индивиду- альное жилищ- ное строитель- ство	50:13:0080308: 383:ЗУ1	Земли населенных пунктов	Комму- нальное обслужи- вание (3.1)	337	Полное изъя- тие земельно- го участка	-	-
783	50:13:0000000: 84204	1289	Земли населенных пунктов	Коммунальное обслуживание	50:13:0000000: 84204:ЗУ1	Земли населенных пунктов	Комму- нальное обслужи- вание (3.1)	5	Путем разде- ла земельного участка с по- следующим его изъятием или установ- лением сер- витуа	-	-
1138	50:13:0080309: 147	580	Земли населенных пунктов	Под индивиду- альное жилищ- ное строитель- ство	50:13:0080309: 147:ЗУ1	Земли населенных пунктов	Комму- нальное обслужи- вание (3.1)	580	Полное изъя- тие земельно- го участка	-	-

1	2	3	4	5	6	7	8	9	10	11	12
1139	50:13:0080309: 1050	688	Земли населенных пунктов	Под дачное строительство	50:13:0080309: 1050:ЗУ1	Земли населенных пунктов	Коммунальное обслуживание (3.1)	688	Полное изъятие земельного участка	-	-
1140	50:12:00000000: 124	145778	Земли сельскохозяйственного назначения	Для сельскохозяйственного производства	50:12:00000000: 124:ЗУ1	Земли промышленности, энергетики, транспорта, связи, радиовещания, телевидения, информатики, земли для обеспечения космической деятельности, обороны и земельного иного назначения	Коммунальное обслуживание (3.1)	87410	Путем раздела земельного участка с последующим его изъятием или установлением сервитута	-	-
1141	50:12:0090221: 8610	23897	Земли населенных пунктов	Для размещения многоэтажной и малоэтажной застройки	50:12:0090221: 8610:ЗУ1	Земли населенных пунктов	Коммунальное обслуживание (3.1)	18741	Путем раздела земельного участка с последующим его изъятием или установлением сервитута	-	-
913	50:12:0090221: 7043	19669	Земли населенных пунктов	Для размещения многоэтажной и малоэтажной застройки	50:12:0090221: 7043:ЗУ1	Земли населенных пунктов	Коммунальное обслуживание (3.1)	12345	Путем раздела земельного участка с последующим его изъятием или установлением сервитута	-	-
914	50:12:0090221: 1288	29077	Земли населенных пунктов	Для размещения многоэтажной и малоэтажной застройки	50:12:0090221: 1288:ЗУ1	Земли населенных пунктов	Коммунальное обслуживание (3.1)	24141	Путем раздела земельного участка с последующим его изъятием или установлением сервитута	-	-

1	2	3	4	5	6	7	8	9	10	11	12
915	50:12:0090221: 7908	29708	Земли населенных пунктов	Для размеще- ния много- этажной, среднеэтажной и малоэтажной застройки	50:12:0090221: 7908:ЗУ1	Земли населенных пунктов	Комму- нальное обслужи- вание (3.1)	29056	Путем разде- ла земельного участка с по- следующим его изъятием или установ- лением сер- витута	-	-
916	50:12:0090221: 12680	14055	Земли населенных пунктов	Для размеще- ния много- этажной, среднеэтажной и малоэтажной застройки	50:12:0090221: 12680:ЗУ1	Земли населенных пунктов	Комму- нальное обслужи- вание (3.1)	13761	Путем разде- ла земельного участка с по- следующим его изъятием или установ- лением сер- витута	-	-
917	50:12:0090221: 9750	6584	Земли населенных пунктов	Для размеще- ния много- этажной, среднеэтажной и малоэтажной застройки	50:12:0090221: 9750:ЗУ1	Земли населенных пунктов	Комму- нальное обслужи- вание (3.1)	5789	Путем разде- ла земельного участка с по- следующим его изъятием или установ- лением сер- витута	-	-
1147	50:13:0080319: 1	163740	Земли населенных пунктов	Под индивиду- альное жилищ- ное строитель- ство	50:13:0080319: 1:ЗУ1	Земли населенных пунктов	Комму- нальное обслужи- вание (3.1)	15964	Путем разде- ла земельного участка с по- следующим его изъятием или установ- лением сер- витута	-	-
1150	50:12:0090204: 48	1736	Земли населенных пунктов	Для ведения личного под- собного хозяй- ства	50:12:0090204: 48:ЗУ1	Земли населенных пунктов	Комму- нальное обслужи- вание (3.1)	1736	Полное изъя- тие земельно- го участка	-	-
591	50:12:0090204: 58	600	Земли населенных пунктов	Для ведения личного под- собного хозяй- ства	50:12:0090204: 58:ЗУ1	Земли населенных пунктов	Комму- нальное обслужи- вание (3.1)	600	Путем разде- ла земельного участка с по- следующим его изъятием или установ- лением сер- витута	-	-

Таблица 2.1

Характеристика земель лесного фонда по данным Комитета лесного хозяйства Московской области (Дмитровское лесничество, Хлебниковское участковое лесничество, кварталы 21, 28;29, 40, 52, 53, 64, 65, 66, 67, Дмитровское лесничество, Пироговское участковое лесничество, кварталы 2, 3, 4, 6, 7, 8, 10, 11, 12, 13, 21, 22, 23, 34, 35, 62, Дмитровское сельское участковое лесничество, квартал 14), предполагаемых к переводу из состава земель лесного фонда в земли с категорией «Земли промышленности, энергетики, транспорта, связи, радиовещания, телевидения, информатики, земли для обеспечения космической деятельности, земли обороны, безопасности и земли иного специального назначения». (первая очередь развития территории)

Выдел	Состав, особенности выдела	Высота, м	Возраст	Ярус	Подрост, подлесок	Хозяйственные мероприятия	Номер образуемого участка	Площадь образуемого участка
Дмитровское лесничество, Хлебниковское участковое лесничество								
категория защитности – леса, расположенные в защитных полосах лесов								
Виды использования: заготовка древесины (включая СОМ), заготовка и сбор недревесных лесных ресурсов, заготовка пищевых лесных ресурсов и сбор лекарственных растений, осуществление видов деятельности в сфере охотничьего хозяйства, ведение сельского хозяйства (сенокосение пчеловодство), осуществление научно-исследовательской деятельности, образовательной деятельности, осуществление рекреационной деятельности; выращивание посадочного материала лесных растений (саженцев, семян), выполнение работ по геологическому изучению недр, разработка месторождений и полезных ископаемых, строительство и эксплуатация водохранилищ и иных искусственных водных объектов, а также гидротехнических сооружений морских терминалов, речных портов, причалов; строительство, реконструкция, эксплуатация линейных объектов, осуществление религиозной деятельности, изыскательские работы								
Квартал 21								
22	Береза – 50%, Осина – 30%, Дуб – низкоствольный – 10%, Ель – 10%	Береза – 25, Осина – 25, Дуб – низкоствольный – 23, Ель – 22	75	1	Подрост: Ель – 80%, Дуб – 20%. Подлесок: лещина, рябина средний	-	223 224 226 316	165 139 1 4
30	Водопровод	-	-	-	-	-	226 227 228	43 118 1
Квартал 28								
8	Ель – 70%, Береза – 20% + Осина, Дуб	26	90	1	Подрост: Ель – 80%, Дуб – 20%. Подлесок: лещина, рябина, крушина ломкая средний	-	516	126
14	Береза – 80%, Осина – 10%, Ель – 10% + Дуб	Береза – 27, Осина – 26, Ель – 23	80	1	Подрост: Ель – 80%, Дуб – 20%. Подлесок: лещина, рябина, крушина ломкая средний	-	516	388

Выдел	Состав, особенности выдела	Высота, м	Возраст	Ярус	Подрост, подросток	Хозяйственные мероприятия	Номер образуемого участка	Площадь образуемого участка
22	Ель – 80%, Береза – 20% + Сосна	27	Ель – 110, Береза – 90	1	Подрост: Ель – 80%, Дуб – 20%. Подросток: рябина, лещина, жимолость средний	-	188 515 516 517 865 866	7 674 329 427 33 42
Квартал 29								
4	Березы – 80%, Ель – 20% + Осина	Береза – 27, Ель – 26	75	1	Подросток: лещина, рябина, крушина ломкая средний	-	524	1
6	Поляна для отдыха Березы – 100%	Береза – 25	75	1	Подросток: крушина ломкая редкий	-	524	1
11	Ель – 60%, Сосна – 10%, Дуб – 10%, Береза – 20%	Ель – 27, Сосна – 28, Дуб – 24, Береза – 27	Ель – 110, Сосна – 110, Дуб – 110, Береза – 85	1	Подрост: ель – 80%, дуб – 20%. Подросток: лещина, рябина, крушина ломкая средний	-	526 528 529	36 216 105
34	Водопровод	-	-	-	-	-	524 527	642 7
35	Береза – 80%, Ель – 20% + Осина, Дуб низкоствольный	Береза – 27, Ель – 25	80	1	Подрост: Ель – 80%, Дуб – 20%. Подросток: лещина, рябина, крушина ломкая средний	-	522 523 525 526 529	273 920 1106 2 4
Квартал 39								
2	Дуб – 70%, Береза – 10%, Осина – 10%, Ель – 10%	Дуб – 25, Береза – 26, Осина – 25, Ель – 24	Дуб – 110, Береза, Осина, Ель – 75	1	Подрост: Ель – 100%. Подросток: малина, рябина, ива козья средний	-	69	16
3	Водопровод	-	-	-	-	-	82	4
4	Ель – 50%, Ель – 20%, Дуб – 10% + Осина	Ель – 28, Ель – 25, Дуб – 23, Береза – 27	Ель – 120, Ель – 85, Дуб – 110, Береза – 85	1	Подрост: Ель – 100%. Подросток: малина, рябина, ива козья средний	-	518 519	3 28

Выдел	Состав, особенности выдела	Высота, м	Возраст	Ярус	Подрост, подлесок	Хозяйственные мероприятия	Номер образуемого участка	Площадь образуемого участка
5	Ель – 70%, Сосна – 10%, Береза – 20% + Дуб	27	95	I	Подрост: Ель – 100%. Подлесок: крушина ломкая, малина, рябина средний	-	82	3
8	Ель – 70%, Береза – 20%, Дуб – 10% + Сосна	Ель – 27, Дуб – 27, Береза – 24	Ель – 110, Дуб – 90, Береза – 110	I	Подрост: Ель – 100%, Подлесок: лещина, рябина, ива козья средний	-	69 511 518	1 7 2
21	Дуб – 70%; Береза – 10%; Осина – 10%; Ель – 10%	Дуб – 25, Береза – 26, Осина – 25, Ель – 24	Дуб – 110, Береза, Осина, Ель – 75	I	Подрост: Ель – 100%; Подлесок: малина, рябина, ива кустарниковая, средний	-	510	2
22	Дорога автотранспортного покрытия	-	-	-	-	-	188 865	32 151
23	Водопровод	-	-	-	-	-	188 508 518 865	3 14 39 11
24	Ель – 50%; Ель – 20%; Дуб – 20%; Береза – 10% + Осина	Ель – 28, Ель – 25, Дуб – 23, Береза – 27	Ель – 120, Ель – 85, Дуб – 110, Береза – 85	I	Подрост: Ель – 100%; Подлесок: ма-лина, рябина, ива кустарни- ковая, средний	-	518	356
25	Дуб – 70%; Береза – 10%; Осина – 10%; Ель – 10%	Дуб – 25, Береза – 26, Осина – 25, Ель – 24	Дуб – 110, Береза, Осина, Ель – 75	I	Подрост: Ель – 100%; Подлесок: малина, рябина, ива кустарниковая, средний	-	68	1067
Квартал 40								
15	Ель – 60%, Дуб – 10%, Береза – 10%, Ель – 20% + Осина	Ель – 29, Дуб – 24, Береза – 26, Ель – 21	Ель, Дуб – 110, Береза – 95, Ель – 55, Осина – 80	I	Подлесок: лещина, рябина, малина средний	-	70	113
Квартал 52								

Выдел	Состав, особенности выдела	Высота, м	Возраст	Ярус	Подрост., подросток	Хозяйственные мероприятия	Номер образуемого участка	Площадь образуемого участка
3	Береза – 80%, Дуб – 20% + Осина, Ель, Ольха серая	Береза – 24, Дуб – 22	Береза, Дуб – 90, Ольха серая – 60	1	Подросток: крушина ломкая, ива козья, средний	-	71	17
20	Береза – 50%, Осина – 20%, Дуб – 20%, Ель – 10%	Береза – 26, Осина – 25, Дуб – 22, Ель – 24	90	1	Подрост: Ель – 90%, Дуб – 10%. Подросток: лещина, рябина, крушина ломкая густой	-	70	189
21	Береза – 50%, Осина – 20%, Дуб – 20%, Ель – 10%	Береза – 26, Осина – 25, Дуб – 22, Ель – 24	90	1	Подрост: Ель – 90%, Дуб – 10%. Подросток: лещина, рябина, крушина ломкая густой	-	512	61
22	Береза – 50%, Осина – 20%, Дуб – 20%, Ель – 10%	Береза – 26, Осина – 25, Дуб – 22, Ель – 24	90	1	Подрост: Ель – 90%, Дуб – 10%. Подросток: лещина, рябина, крушина ломкая густой	-	520	586
Квартал 53								
24	Береза – 50%, Ива древовидная – 30%, Осина 10%, Ель – 10%	8	20	1	-	-	72	87
25	Осина – 60%, Дуб – 20%, Береза – 10%, Ель – 10%	Осина – 25, Дуб – 21, Береза – 26, Ель – 24	85	1	Подрост: Ель – 70%, Дуб – 30%. Подросток: лещина, рябина, крушина ломкая густой	-	72	138

Выдел	Состав, особенности выдела	Высота, м	Возраст	Ярус	Подрост, подрост	Хозяйственные мероприятия	Номер образуемого участка	Площадь образуемого участка
29	Береза – 40%, Осина – 30%, Дуб – 10%, Ель – 20%	Береза – 26, Осина – 25, Дуб – 22, Ель – 24	85	1	Подрост: Ель – 50%, Дуб – 50%. Подлесок: рябина, лещина, малина густой	-	73	578
30	Береза – 50%, Ива древовидная – 30%, осина – 10%, Ель – 10%	8	20	1	-	-	520 521	11 491
Квартал 64								
35	Сосна – 90%, Ель – 10% – Береза	Сосна – 29, Ель – 27	105	1	Подлесок: лещина, рябина, крушина ломкая средний	-	73	93
Квартал 65								
6	Ель – 100% Береза – 80%, Осина – 20%	-	3	1	Подлесок: рябина, крушина ломкая средний	-	73	896
		5	1					
16	Сосна – 80%, Ель – 20% – Ель	Сосна – 29, Ель – 24	Сосна – 105, Ель – 75, Ель – 105	1	Подлесок: лещина, рябина, крушина ломкая средний	-	73	2329
Квартал 66								
9	Ель – 100%	-	3	1	Подлесок: рябина, крушина ломкая средний	-	73	462
							74	183
13	Береза – 80%, Осина – 10% + Ель – 10%	Береза – 17, Осина – 26, Ель – 26	85	1	Подрост: Ель – 100%. Подлесок: рябина, крушина ломкая, лещина средний	-	74	540
Квартал 67								

Выдел	Состав, особенности выдела	Высота, м	Возраст	Ярус	Подрост, подрост	Хозяйственные мероприятия	Номер образуемого участка	Площадь образуемого участка
14	Береза – 80%, осина + дуб + сосна + ель – 20%	Береза – 25, осина – 24	80	I	Подлесок: рябина, крушина ломкая, лещина средний	-	383	10
20	Береза – 80%, Осина – 20% + Дуб	25	75	I	Подлесок: лещина, рябина средний	-	74 406	44 11
21	Береза – 80%, Осина – 20% + Дуб	25	75	I	Подлесок: лещина, рябина средний	-	234	68
Дмитровское лесничество								
категория защитности – леса, расположенные в защитных полосах лесов								
Виды использования: заготовка древесины (включая СОМ), заготовка и сбор недревесных лесных ресурсов, заготовка пищевых лесных ресурсов и сбор лекарственных растений, осуществление видов деятельности в сфере охотничьего хозяйства, ведение сельского хозяйства (сенокосение пчеловодство), осуществление научно-исследовательской деятельности, образовательной деятельности, осуществление рекреационной деятельности; выращивание посадочного материала лесных растений (саженцев, семян), выполнение работ по геологическому изучению недр, разработка месторождений и полезных ископаемых, строительство и эксплуатация водохранилищ и иных искусственных водных объектов, а также гидротехнических сооружений морских терминалов, речных портов, причалов; строительство, реконструкция, эксплуатация линейных объектов, осуществление религиозной деятельности, изыскательские работы								
Квартал 14								
35	Береза – 60%, Осина – 20%, Ива древовидная – 20%	18	50	I	Подлесок: крушина ломкая, рябина средний	-	388	1
59	Поляна для отдыха	-	-	-	-	-	143 149 152	101 69 1
61	Береза – 100% + Осина, Дуб	23	65	I	Подлесок: рябина, крушина ломкая, жимолость средний	-	374	2
категория защитности – леса, расположенные в защитных полосах лесов								

Выдел	Состав, особенности выдела	Высота, м	Возраст	Ярус	Подрост., подлесок	Хозяйственные мероприятия	Номер образуемого участка	Площадь образуемого участка
<p>Виды использования: заготовка древесины (включая СОМ), заготовка и сбор недревесных лесных ресурсов, заготовка пищевых лесных ресурсов и сбор лекарственных растений, осуществление видов деятельности в сфере охотничьего хозяйства, ведение сельского хозяйства (сенокосение пчеловодство), осуществление научно-исследовательской деятельности, образовательной деятельности, осуществление рекреационной деятельности; выращивание посадочного материала лесных растений (саженцев, сеянцев), выполнение работ по геологическому изучению недр, разработка месторождений и полезных ископаемых, строительство и эксплуатация водохранилищ и иных искусственных водных объектов, а также гидротехнических сооружений морских терминалов, речных портов, причалов; строительство, реконструкция, эксплуатация линейных объектов, осуществление религиозной деятельности, изыскательские работы</p>								
33	Прочие земли (занят строениями)	-	-	-	-	-	876	77
<p>Дмитровское лесничество, Пироговское участковое лесничество категория защитности – леса, расположенные в защитных полосах лесов</p>								
<p>Виды использования: заготовка древесины (включая СОМ), заготовка и сбор недревесных лесных ресурсов, заготовка пищевых лесных ресурсов и сбор лекарственных растений, осуществление видов деятельности в сфере охотничьего хозяйства, ведение сельского хозяйства (сенокосение пчеловодство), осуществление научно-исследовательской деятельности, образовательной деятельности, осуществление рекреационной деятельности; выращивание посадочного материала лесных растений (саженцев, сеянцев), выполнение работ по геологическому изучению недр, разработка месторождений и полезных ископаемых, строительство и эксплуатация водохранилищ и иных искусственных водных объектов, а также гидротехнических сооружений морских терминалов, речных портов, причалов; строительство, реконструкция, эксплуатация линейных объектов, осуществление религиозной деятельности, изыскательские работы</p>								
<p>Квартал 2</p>								
3	Сосна – 60%, Лиственница – 10%, Береза – 20%, Ольха серая – 10%	20	57	1	-	-	190	7
28	Береза – 90%, Осина – 10% + Ольха серая, Дуб	25	55	1	-	-	392	5
35	Сосна – 40%, Лиственница – 10%, Береза – 40%, Ольха серая – 10%	20	57	1	-	-	190	26
<p>Квартал 3</p>								
5	Дуб низкостовольный – 30%, Береза – 20%, осина – 10%, сосна – 10%, ель – 30% Ель – 100%	Дуб низкостовольный – 24, Береза – 26, осина – 25, сосна, ель – 28 Ель – 12	Дуб низкостовольный, Береза, осина, сосна, ель – 110 Ель – 45	Дуб низкостовольный, Береза, осина, сосна, ель – 1 Ель – 2	Подлесок: лещина, крушина ломкая, рябина, средний	-	330	587
6	Береза – 80%, дуб низкостовольный +	Береза – 27, дуб низкостовольный –	90	1	Подлесок: лещина, крушина	-	330 332	244 4

Выдел	Состав, особенности выдела	Высота, м	Возраст	Ярус	Подрост, подросток	Хозяйственные мероприятия	Номер образуемого участка	Площадь образуемого участка
	осина + сосна – 20%	23			ломкая, рябина, средний		391	1
7	Дуб низкостовольный – 60%, береза + осина + сосна – 40%	Дуб низкостовольный – 25, береза – 27	100	1	Подросток: лещина, рябина, крушина ломкая, густой	-	330	743
10	Прочие земли	-	-	-	-	-	142	29
							143	19
17	Дуб низкостовольный – 30%, Береза – 30%, осина – 10%, сосна – 10%, ель – 20%, Ель – 100%	Дуб низкостовольный – 24, береза – 26, осина – 25, сосна, ель – 28, ель – 12	Дуб низкостовольный, Береза, осина, сосна, ель – 110, ель – 45	Дуб низкостовольный, Береза, осина, сосна, ель – 1, Ель – 2	Подросток: лещина, крушина ломкая, рябина, средний	-	328	354
Квартал 4								
5	Осина – 50%, береза – 30%, ольха серая + ель – 20%	Осина – 23, береза – 25, ольха серая – 19	80	1	-	-	444	558
7	Береза – 40%, осина – 10%, дуб низкостовольный – 10%, ель – 20%, ель + сосна – 20%	Береза – 28, осина – 27, дуб низкостовольный – 26, ель – 28, ель – 20	Береза, осина, дуб низкостовольный – 65, ель – 100, ель – 65	1	Подрост: ель – 100%	-	440	325
14	Береза – 60%, ель – 30%, ель – 10%	Береза – 28, ель – 23, ель – 28	Береза – 90, ель – 65, ель – 90	1	Подросток: лещина, рябина, крушина ломкая, средний	-	440	32
18	Ель + береза – 100%	27	90	1	Подрост: ель – 100%; Подросток: крушина ломкая, лещина средний	-	444	3
19	Дуб низкостовольный – 60%, береза + липа – 40%	Дуб низкостовольный – 23, береза – 26	Дуб низкостовольный – 100, береза – 85	1	Подрост: клен – 100%; Подросток: лещина, крушина ломкая, рябина средний	-	328	19
Квартал 6								

Выдел	Состав, особенности выдела	Высота, м	Возраст	Ярус	Подрост, подросток	Хозяйственные мероприятия	Номер образуемого участка	Площадь образуемого участка
4	Ель – 60%, сосна – 20%, береза – 10%, осина – 10%	Ель – 29, сосна – 29, береза – 27, осина – 26	120	1	Подрост: ель – 100%; Подлесок: рябина, крушина ломкая, средний	-	440	218
Квартал 7								
4	Ель + береза + сосна + ель – 100%	27	Ель – 90, ель – 60	1	Подлесок: рябина, малина, средний	-	314	126
9	Береза – 40%, осина – 20%, ольха серая – 20%, ель – 20%	Береза – 24, осина – 24, ольха серая – 21, ель – 25	65	1	подлесок: крушина ломкая средний	-	314	744
11	Береза – 50%, осина – 30%, ель – 20%, Единичные деревья, Ель – 100%	Береза, осина, ель – 5, Ель – 29	Береза, осина, ель – 10, Ель – 120	1	Подлесок: крушина ломкая, малина, рябина средний	-	312	234
14	Береза – 70%, осина – 10%, ель – 20%	Береза – 27, осина – 26, ель – 28	90	1	Подрост: ель – 100%; Подлесок: рябина, жимолость малина густой	-	314	842
15	Береза – 80%, Дуб низкоствольный – 10%, Ель – 10% + Осина Ель – 100%	Береза – 27, Дуб низкоствольный – 25, Ель – 26	100	1	Подрост: Ель – 100%. Подлесок: рябина, жимолость, крушина ломкая густой	-	374	566
		15	50	2				
17	Береза – 80%, дуб низкоствольный – 10%, ель + осина – 10%	Береза – 27, дуб низкоствольный – 25, ель – 26 Ель – 15	Береза, дуб низкоствольный, ель – 100, Ель – 50	Береза, дуб низкоствольный, ель – 1, Ель – 2	Подрост: ель – 100%; Подлесок: лещина, рябина густой	-	313	223
21	Лесные культуры Ель – 100% Единичные деревья Береза – 70%, ель – 30%	Ель – 15 Береза, ель – 28	Ель – 52 Береза, ель – 100	Ель – 1	Подлесок: лещина, рябина средний	-	311	52
29	Береза – 80%, дуб низкоствольный + осина + ель – 20%,	береза – 28, дуб низкоствольный – 25	100	1	Подрост: ель – 100%, подросток: лещина, рябина средний	-	311	1268
							417	23
							434	8
							445	2

Выдел	Состав, особенности выдела	Высота, м	Возраст	Ярус	Подрост, подросток	Хозяйственные мероприятия	Номер образуемого участка	Площадь образуемого участка
Квартал 8								
12	Береза – 70%; Дуб низкоствольный – 20%; Ель – 10% + Осина	Береза – 28, Дуб низкоствольный – 25, Ель – 27	90	1	Подрост: Ель – 100%. Подлесок: свидина, крушина ломкая редкий	-	305	673
	15	Береза – 80%; Дуб низкоствольный – 10%; Ель – 10%	Береза – 27, Дуб низкоствольный – 23, Ель – 26	85	1	Подрост: Ель – 100%. Подлесок: крушина ломкая, бересклет, рябина, густой	-	305
Ель – 100%								
Ель – 100%		12	2					
Квартал 10								
12	Береза – 60%, Сосна – 20%, Ель – 20%	Береза – 32, Сосна – 32, Ель – 30	90	1		-	291	759
13	Сосна – 60%; Ель – 30%; Береза – 10%	Сосна – 29, Ель – 29, Береза – 30	120	1	Подрост: Ель – 100%; Подлесок: лещина, рябина, средний	-	291	153
Квартал 11								
15	Береза – 90%; Сосна – 10% + Ель	Береза – 28, Сосна – 29	100	1	Подлесок: малина, крушина ломкая, средний	-	290	148
16	Сосна – 60%; Береза – 40%	Сосна – 24, Береза – 23	85	1	Подрост: Ель – 100%	-	287	787
22	Сосна – 60%, Ель – 30%, Береза – 10%	Сосна – 28, Ель – 27, Береза – 28	110	1	Подлесок: крушина ломкая, рябина, бересклет, средний	-	287	787
Квартал 12								
5	Сосна – 60%; Ель – 20%; Ель – 20% + Дуб низкоствольный + Береза	Сосна – 30, Ель – 30, Ель – 60	Сосна, Ель – 120, Ель – 60	1	Подрост: Ель – 100%; Подлесок: малина, крушина ломкая, рябина, средний	-	289	19

Выдел	Состав, особенности выдела	Высота, м	Возраст	Ярус	Подрост., подросток	Хозяйственные мероприятия	Номер образуемого участка	Площадь образуемого участка
15	Сосна – 60%; Ель – 10%; Береза – 30%	Сосна – 29, Ель – 28, Береза – 26	Сосна, Ель – 110, Береза – 75	I	Подрост: Ель – 100%; Подлесок: малина, рябина, крушина ломкая, средний	-	287	366
16	Береза – 100% + Ива древовидная	23	50	I	Подлесок: крушина ломкая средний	-	287	86
19	Насажение погибшее	-	-	-	Подлесок: крушина ломкая, рябина, малина, средний	-	287	342
	Единичные деревья: Сосна – 60%; Ель – 20%; Ель – 20% + Дуб низкоствольный, Береза	Сосна – 30, Ель – 29, Ель – 20	Сосна, Ель – 110, Ель – 65	-				
20	Сосна – 70%; Ель – 20%; Береза – 10%	Сосна – 29, Ель – 28, Береза – 28	110	I	Подрост: Ель – 100%; Подлесок: малина, рябина, крушина ломкая, средний	-	287	576
21	Береза – 60%; Осина – 20%; Ель – 20%	3	5	I	Подлесок: рябина, крушина ломкая, малина, средний	-	287	941
	Единичные деревья: Сосна – 60%; Ель – 40%	Сосна – 29, Ель – 28	120	-				
22	Сосна – 80%; Ель – 20%	30	120	I	Подрост: Ель – 100%; Подлесок: крушина ломкая, рябина, малина, редкий	-	287	224
Квартал 13								
6	Линия электропередач	-	-	-	-	-	373	12
12	Береза – 80%, Осина – 10%, Дуб низкоствольный – 10% + Липа, Сосна	Береза – 27, Осина – 26, Дуб низкоствольный – 25	65	I	Подрост: Ель – 100%. Подлесок: лещина, рябина, крушина ломкая средний	-	373	12
Квартал 21								

Выдел	Состав, особенности выдела	Высота, м	Возраст	Ярус	Подрост, подросток	Хозяйственные мероприятия	Номер образуемого участка	Площадь образуемого участка
1	Дуб низкостовольный – 50%, Береза – 20%, Ель – 20%, Сосна – 10% + Осина	Дуб низкостовольный – 24, Береза – 28, Ель – 28, Сосна – 26	85	1	Подрост: Ель – 100%. Подлесок: лещина, рябина средний	-	393	3
3	Ель – 80%, береза – 10%, дуб низкостовольный + сосна – 10%	ель – 26, береза – 27, дуб низкостовольный – 25	85	1	подросток: крушина ломкая средний	-	294 305 423	454 51 248
5	Сосна – 80%, береза + ель – 20%	Сосна – 26, береза – 25	110	1	Подрост: Ель – 100%. Подлесок: рябина, лещина средний	-	302	59
6	Ель – 80%, береза – 10%, дуб низкостовольный + сосна – 10%	Ель – 26, береза – 27, дуб низкостовольный – 25	85	1	Подросток: лещина редкий	-	302 532 533	327 93 149
7	Ель – 60%, ель – 20%, дуб низкостовольный – 20%	Ель – 28, ель – 19, дуб низкостовольный – 24	Ель – 110, ель, дуб низкостовольный – 65	1	Подрост: ель – 100%; Подлесок: крушина ломкая средний	-	533	39
Квартал 22								
1	Сосна – 30%, ель – 20%, ель – 20%, береза – 30%	Сосна – 29, ель – 28, ель – 21, береза – 28	Сосна, ель – 120, ель – 70, береза – 90	1	Подрост: ель – 100%; Подлесок: рябина, малина, густой	-	292 426	1181 2
2	Ель – 60%, сосна – 30%, береза + дуб низкостовольный – 10%	Ель – 27, сосна – 28, береза – 27	85	1	Подрост: ель – 100%; Подлесок: рябина, малина, густой	-	292 424	958 9

Выдел	Состав, особенности выдела	Высота, м	Возраст	Ярус	Подрост, подлесок	Хозяйственные мероприятия	Номер образуемого участка	Площадь образуемого участка
3	Несомкнувшиеся культуры: Ель – 100%, Возобновление: Береза – 100%, Единичные деревья: Дуб – 100%	Береза – 2	Ель – 4, береза – 5	-	-	уход за культурами, дополнение культур	292	723
4	Береза – 80%, ель + сосна – 20%	27	90	I	Подрост: ель – 100%; Подлесок: рябина, крушина ломкая, средний	-	514	344
5	Несомкнувшиеся культуры: Ель – 100% Возобновление: Береза – 100%	Береза – 2	Ель – 4, береза – 5	-	-	уход за культурами, дополнение культур	514	2600
6	Ель – 50%, сосна – 20%, береза – 20%, дуб низкоствольный – 10%	Ель – 31, сосна – 32, береза – 28, дуб низкоствольный – 26	120	I	Подрост: ель – 100%; Подлесок: рябина, крушина ломкая, средний	-	173 514	33 894
7	Несомкнувшиеся культуры: Сосна – 100% Возобновление: Береза – 90%, клен – 10%	Береза – 2	Сосна – 5, береза, клен – 5	-	-	уход за культурами, дополнение культур	173 429 514	7 65 3778
15	Береза – 80%, ель + ива древовидная – 20%	12	25	I	Подлесок: крушина ломкая, рябина средний	-	292 423	1426 372
17	Береза – 80%, ель – 20%	12	25	I	Подлесок: крушина ломкая, рябина средний	-	514	26
Квартал 23								
2	Ель – 80%, Сосна – 10%, Береза – 10%	28	110	I	Подрост: Ель – 100%, Подлесок: рябина, крушина ломкая, средний	-	291	225

Выдел	Состав, особенности выдела	Высота, м	Возраст	Ярус	Подрост., подросток	Хозяйственные мероприятия	Номер образуемого участка	Площадь образуемого участка
3	Несомкнувшиеся культуры: Сосна – 100%	-	5	-	Подросток: малина, крушина ломкая, рябина, средний	уход за культурами, дополнение культур	291	147
	Возобновление: Береза – 80%; Осина – 20%	2	5					
	Единичные деревья: Дуб – 100%	26	110					
5	Несомкнувшиеся культуры: Сосна – 100%	-	5	-	Подросток: малина, крушина ломкая, рябина, средний	уход за культурами, дополнение культур	298	2026
	Возобновление: Береза – 80%; Осина – 20%	2	5				430	499
	Единичные деревья: Дуб – 100%	26	110					
Квартал 34								
5	Несомкнувшиеся культуры: Сосна – 80%, ель – 20%	-	Сосна, ель – 6	-	-	уход за культурами, дополнение культур	428	46
	Возобновление: Береза – 80%; Осина – 20%	Береза, осина – 2	Береза, осина – 5	-	-		429	29
8	Ель – 50%, сосна – 20%, береза – 20%, осина – 10%	Ель, сосна – 30, береза – 29, осина – 28	120	1	Подрост: ель – 100%; Подросток: рябина, крушина ломкая, средний	-	514	219
	Ель – 80%, Сосна – 10%, Береза – 10%	27	85	1	Подросток: рябина средний	-	514	1057
10	Насаждение погибшее единичные деревья Береза – 90%, осина + сосна – 10%	Береза, осина – 26	Береза, осина – 75	-	Подрост: ель – 100%; Подросток: крушина ломкая, малина густой	-	514	103
	Кордон	-	-	-	-	-	40	180
Квартал 35								
1	Сосна – 50%, Ель –	Сосна – 29, Ель –	120	1	Подрост: Ель –	-	298	194

Выдел	Состав, особенности выдела	Высота, м	Возраст	Ярус	Подрост., подлесок	Хозяйственные мероприятия	Номер образуемого участка	Площадь образуемого участка
	50% + Дуб низкоствольный, Береза	29			100%. Подлесок: свидина, рябина, малина редкий		430	52
категория защитности – 1 и 2 пояс зон санитарной охраны водисточников								
Виды использования: заготовка древесины (включая СОМ), заготовка и сбор недревесных лесных ресурсов, заготовка пищевых лесных ресурсов и сбор лекарственных растений, осуществление видов деятельности в сфере охотничьего хозяйства, ведение сельского хозяйства (сенокосение пчеловодство), осуществление научно-исследовательской деятельности, образовательной деятельности, осуществление рекреационной деятельности; выращивание посадочного материала лесных растений (саженцев, семян), выполнение работ по геологическому изучению недр, разработка месторождений и полезных ископаемых, строительство и эксплуатация водохранилищ и иных искусственных водных объектов, а также гидротехнических сооружений морских терминалов, речных портов, причалов; строительство, реконструкция, эксплуатация линейных объектов, осуществление религиозной деятельности, изыскательские работы								
Квартал 62								
26	Береза – 80%, Сосна – 20%	28	77	I	-	-	176 177 431	301 134 4
34	Береза – 50%, Сосна – 30%, Осина – 20% + Клен	Береза – 26, Сосна – 26, Осина – 27	77	I	Подрост: Ели – 100%, Подлесок: крушина ломкая, рябина, свидина густой	-	286 432 433	218 2 9
36	Сосна – 50%, Береза – 50%	25	72	I	Подлесок: крушина ломкая, рябина, свидина средний	-	286	43
39	Сосна – 70%, Береза – 30%	26	77	I	-	-	176 177	133 2537

Таблица 2.2
Характеристика земель лесного фонда по данным Комитета лесного хозяйства Московской области (Дмитровское лесничество, Хлебниковское участковое лесничество, квартал 39, Московское учебно – опытное лесничество, Щелковское сельское участковое лесничество, квартал 29), предполагаемых к переводу из состава земель лесного фонда в земли с категорией «Земли населенных пунктов» (первая очередь развития территории)

Выде л	Состав, особенности выдела	Высота, м	Возраст	Ярус	Подрост, подлесок	Хозяйственные мероприятия	Номер образуемого участка	Площадь образуемого участка
Московское учебно – опытное лесничество, Щелковское сельское участковое лесничество								
категория защитности – леса, расположенные в защитных полосах лесов								
Виды использования: заготовка древесины (включая СОМ), заготовка и сбор недревесных лесных ресурсов, заготовка пищевых лесных ресурсов и сбор лекарственных растений, осуществление видов деятельности в сфере охотничьего хозяйства, ведение сельского хозяйства (сенокосение пчеловодство), осуществление научно-исследовательской деятельности, образовательной деятельности, осуществление рекреационной деятельности; выращивание посадочного материала лесных растений (саженцев, семян), выполнение работ по геологическому изучению недр, разработка месторождений и полезных ископаемых, строительство и эксплуатация водохранилищ и иных искусственных водных объектов, а также гидротехнических сооружений морских терминалов, речных портов, причалов; строительство, реконструкция, эксплуатация линейных объектов, осуществление религиозной деятельности, изыскательские работы								
60	Поляна для отдыха	-	-	-	-	-	879	1
Квартал 29								

Каталог координат поворотных точек границ образуемых земельных участков
(первая очередь развития территории)

Система координат МСК-50

Номер точки	Координаты, м	
	X	Y
1		
1	491496.58	2193485.39
2	491503.95	2193481.54
3	491506.10	2193480.42
4	491511.36	2193477.68
5	491514.62	2193475.97
6	491524.71	2193490.94
7	491548.51	2193515.07
8	491566.85	2193545.77
9	491592.11	2193571.69
10	491606.23	2193588.58
11	491612.84	2193598.01
12	491621.43	2193613.01
13	491627.85	2193628.43
14	491629.25	2193633.81
15	491558.68	2193651.03
16	491553.35	2193636.89
1	491496.58	2193485.39
2		
20	491028.61	2197038.67
21	491029.59	2197043.25
22	491032.47	2197055.39
23	491041.72	2197094.42
24	491052.57	2197177.94
25	491082.14	2197286.22
26	491104.88	2197370.84
27	491121.28	2197430.61
28	491120.05	2197431.37
29	491117.40	2197434.87
30	491118.03	2197439.32
31	491127.87	2197455.82
32	491131.52	2197472.10
33	491132.56	2197476.70
34	491076.26	2197491.12
35	491056.16	2197413.63
36	491032.98	2197390.57
37	491032.68	2197388.95
38	491016.32	2197327.75
39	491006.76	2197283.10
40	491002.90	2197253.07
41	490977.10	2197117.26
42	490960.76	2197070.80
43	490955.92	2197038.62
44	491017.56	2197038.66
20	491028.61	2197038.67
4		
45	491183.34	2194073.68
46	491181.24	2194076.61

Номер точки	Координаты, м	
	X	Y
47	491178.15	2194069.06
48	491180.14	2194066.10
45	491183.34	2194073.68
5		
46	491181.24	2194076.61
49	491179.69	2194078.78
50	491176.48	2194071.56
47	491178.15	2194069.06
46	491181.24	2194076.61
6		
49	491179.69	2194078.78
51	491172.07	2194089.41
52	491169.11	2194082.60
50	491176.48	2194071.56
49	491179.69	2194078.78
7		
51	491172.07	2194089.41
53	491169.35	2194093.21
54	491166.22	2194098.45
55	491163.21	2194091.43
52	491169.11	2194082.60
51	491172.07	2194089.41
8		
56	490929.79	2194833.93
57	490941.84	2194834.62
58	490937.95	2194880.87
59	490927.94	2194889.53
60	490920.02	2194888.86
56	490929.79	2194833.93
9		
61	490987.63	2197178.72
62	490987.05	2197175.90
63	490973.31	2197106.49
41	490977.10	2197117.26
64	490988.76	2197178.65
61	490987.63	2197178.72
10		
40	491002.90	2197253.07
61	490987.63	2197178.72
64	490988.76	2197178.65
40	491002.90	2197253.07
11		
65	491277.29	2197439.62
33	491132.56	2197476.70
66	491132.13	2197474.80
67	491257.89	2197442.45
68	491276.77	2197437.60
65	491277.29	2197439.62

Номер точки	Координаты, м	
	X	Y
12		
69	491900.37	2199023.51
70	491911.55	2199038.39
71	491896.71	2199049.12
72	491885.58	2199034.31
69	491900.37	2199023.51
14		
73	491875.70	2199021.17
74	491885.65	2199035.53
75	491879.17	2199035.57
76	491877.20	2199035.58
77	491870.20	2199040.65
78	491869.26	2199041.34
79	491868.96	2199040.88
80	491862.90	2199031.56
73	491875.70	2199021.17
15		
81	491371.58	2207713.04
82	491345.57	2207781.44
83	491327.58	2207774.77
84	491310.62	2207768.35
85	491313.79	2207743.57
86	491325.27	2207715.54
87	491331.45	2207713.75
88	491345.01	2207716.09
89	491347.04	2207716.79
90	491342.09	2207729.78
91	491341.14	2207735.15
92	491341.14	2207736.55
93	491350.11	2207739.99
94	491350.85	2207740.02
95	491356.32	2207736.33
96	491358.78	2207728.73
97	491358.19	2207727.44
98	491357.05	2207727.01
99	491359.39	2207720.81
100	491358.30	2207720.40
101	491355.26	2207719.25
102	491355.43	2207717.60
103	491356.69	2207712.22
104	491358.47	2207707.33
105	491360.67	2207701.27
106	491367.34	2207703.84
107	491366.61	2207705.91
108	491366.79	2207709.74
109	491369.68	2207712.36
81	491371.58	2207713.04
16		
110	491469.60	2207465.51
111	491467.47	2207471.02
112	491466.60	2207470.96
113	491466.57	2207473.32
114	491464.47	2207478.65

Номер точки	Координаты, м	
	X	Y
115	491458.27	2207478.94
116	491458.94	2207492.52
117	491458.38	2207493.94
118	491457.57	2207478.28
119	491462.33	2207465.97
120	491468.43	2207465.58
110	491469.60	2207465.51
17		
121	491426.68	2207572.55
122	491408.20	2207617.49
123	491406.30	2207616.64
124	491403.91	2207621.07
125	491406.62	2207613.35
126	491410.15	2207603.23
121	491426.68	2207572.55
19		
127	491399.31	2207640.14
128	491391.61	2207660.38
129	491390.29	2207659.91
130	491397.46	2207639.46
127	491399.31	2207640.14
20		
114	491464.47	2207478.65
116	491458.94	2207492.52
115	491458.27	2207478.94
114	491464.47	2207478.65
21		
131	491438.23	2207542.91
132	491426.73	2207572.45
133	491424.00	2207571.20
131	491438.23	2207542.91
22		
134	491452.64	2207508.45
135	491450.76	2207512.96
136	491444.35	2207512.85
137	491450.87	2207495.98
138	491451.09	2207504.01
139	491449.90	2207508.43
134	491452.64	2207508.45
23		
118	491457.57	2207478.28
117	491458.38	2207493.94
134	491452.64	2207508.45
139	491449.90	2207508.43
138	491451.09	2207504.01
137	491450.87	2207495.98
140	491449.87	2207495.98
141	491447.44	2207495.98
142	491437.78	2207496.18
143	491437.06	2207496.00
144	491436.60	2207494.72
145	491421.46	2207494.39
146	491420.62	2207480.09

Номер точки	Координаты, м	
	X	Y
118	491457.57	2207478.28
25		
147	491346.08	2207557.97
148	491349.55	2207559.03
149	491340.85	2207580.64
150	491338.09	2207579.61
147	491346.08	2207557.97
26		
147	491346.08	2207557.97
151	491361.35	2207516.57
152	491361.78	2207528.65
153	491351.78	2207553.46
154	491353.32	2207555.21
155	491350.07	2207557.70
148	491349.55	2207559.03
147	491346.08	2207557.97
28		
156	491376.02	2207480.16
157	491377.33	2207475.20
158	491378.31	2207480.52
159	491380.20	2207480.80
160	491379.91	2207481.65
156	491376.02	2207480.16
29		
161	491670.12	2206113.49
162	491684.23	2206140.60
163	491700.27	2206176.01
164	491717.12	2206221.86
165	491710.54	2206233.87
166	491650.00	2206344.44
167	491621.30	2206200.12
161	491670.12	2206113.49
31		
168	491789.84	2206800.10
169	491779.87	2206809.75
170	491753.42	2206780.97
171	491759.98	2206767.42
172	491773.24	2206781.24
168	491789.84	2206800.10
33		
179	491045.80	2208316.79
180	491048.03	2208316.86
181	491047.61	2208317.61
179	491045.80	2208316.79
36		
189	491014.74	2202615.11
190	491022.28	2202591.36
191	491024.21	2202585.42
192	491030.98	2202566.37
193	491035.04	2202557.21
194	491031.04	2202566.76
195	491028.65	2202573.85
189	491014.74	2202615.11

Номер точки	Координаты, м	
	X	Y
37		
196	490950.73	2203364.11
197	490956.25	2203364.54
198	490955.78	2203368.25
199	490950.13	2203367.82
200	490950.63	2203364.72
196	490950.73	2203364.11
38		
201	490884.59	2203357.29
202	490888.62	2203324.07
203	490890.18	2203340.60
204	490887.92	2203363.06
205	490885.27	2203362.85
201	490884.59	2203357.29
39		
202	490888.62	2203324.07
206	490907.68	2203166.77
207	490890.18	2203340.58
202	490888.62	2203324.07
40		
208	490047.96	2204395.91
209	490047.94	2204401.91
210	490018.15	2204403.30
211	490017.87	2204397.31
208	490047.96	2204395.91
41		
212	492612.36	2202018.13
213	492610.59	2202021.25
214	492607.39	2202023.16
215	492604.31	2202018.00
216	492608.13	2202015.73
212	492612.36	2202018.13
42		
217	491546.78	2198982.47
218	491561.82	2199046.27
219	491583.81	2199143.96
220	491593.49	2199167.76
221	491595.77	2199179.18
222	491595.65	2199179.22
223	491596.15	2199181.07
224	491596.43	2199182.47
225	491593.86	2199183.16
226	491594.59	2199185.86
227	491596.98	2199185.22
228	491602.30	2199211.86
229	491637.58	2199347.23
230	491667.27	2199450.90
231	491694.45	2199550.22
232	491714.38	2199621.98
233	491734.30	2199693.74
234	491737.83	2199703.03
235	491745.52	2199727.96
236	491763.98	2199794.38

Номер точки	Координаты, м	
	X	Y
237	491772.02	2199828.33
238	491780.31	2199866.13
239	491802.24	2199931.65
240	491822.15	2199981.29
241	491843.50	2200026.50
242	491849.23	2200040.17
243	491846.04	2200036.55
244	491816.82	2200003.34
245	491768.69	2199931.65
246	491743.04	2199886.41
247	491712.11	2199818.84
248	491691.95	2199745.23
249	491679.03	2199687.34
250	491654.88	2199590.42
251	491637.45	2199517.45
252	491615.95	2199445.63
253	491595.74	2199373.32
254	491576.65	2199300.98
255	491551.70	2199229.50
256	491533.64	2199143.98
257	491506.05	2199055.42
258	491497.83	2199064.41
259	491494.90	2199055.01
260	491493.30	2199049.75
217	491546.78	2198982.47
44		
261	491377.72	2199161.67
262	491390.98	2199170.42
263	491386.34	2199178.10
264	491376.13	2199169.99
261	491377.72	2199161.67
45		
220	491593.49	2199167.76
219	491583.81	2199143.96
218	491561.82	2199046.27
220	491593.49	2199167.76
46		
266	490745.09	2198111.39
267	490747.77	2198114.35
268	490738.58	2198122.68
269	490707.80	2198149.82
270	490695.76	2198160.80
271	490687.69	2198168.28
272	490680.26	2198176.15
273	490675.04	2198181.71
274	490672.30	2198178.78
275	490677.35	2198173.41
276	490684.87	2198165.43
277	490693.06	2198157.85
278	490705.13	2198146.84
279	490735.92	2198119.70
266	490745.09	2198111.39
47		

Номер точки	Координаты, м	
	X	Y
280	490732.95	2198097.97
281	490734.45	2198099.64
282	490729.04	2198104.55
283	490721.75	2198111.20
284	490689.01	2198141.21
285	490661.18	2198165.44
286	490660.42	2198166.13
287	490658.80	2198164.41
288	490719.41	2198109.97
280	490732.95	2198097.97
48		
289	490731.77	2198096.66
280	490732.95	2198097.97
288	490719.41	2198109.97
287	490658.80	2198164.41
290	490657.68	2198163.22
291	490658.53	2198162.46
292	490686.35	2198138.23
293	490719.05	2198108.26
294	490726.33	2198101.59
289	490731.77	2198096.66
49		
295	491428.81	2198488.07
296	491435.72	2198514.88
297	491449.83	2198578.60
298	491459.09	2198623.23
299	491479.03	2198721.05
300	491468.61	2198696.92
301	491452.70	2198649.56
302	491470.51	2198785.75
303	491477.43	2198853.77
304	491493.11	2198815.01
305	491499.38	2198798.38
306	491509.49	2198833.78
307	491509.17	2198833.86
308	491513.54	2198850.29
309	491513.86	2198850.21
310	491519.64	2198872.13
311	491533.79	2198935.77
312	491487.50	2199000.82
313	491464.32	2198791.79
314	491429.14	2198490.74
295	491428.81	2198488.07
50		
315	491388.43	2207456.54
316	491387.29	2207459.94
317	491383.72	2207455.73
318	491384.01	2207455.47
315	491388.43	2207456.54
51		
319	490868.55	2209001.87
320	490853.63	2209039.75
321	490844.02	2209069.57

Номер точки	Координаты, м	
	X	Y
322	490841.21	2209078.30
323	490841.66	2209086.37
324	490846.72	2209097.85
325	490838.18	2209089.75
326	490837.22	2209066.15
327	490858.92	2209020.98
319	490868.55	2209001.87
52		
328	490828.28	2208306.57
329	490831.28	2208307.97
330	490828.79	2208313.33
331	490825.80	2208311.95
328	490828.28	2208306.57
53		
332	491218.75	2208735.90
333	491211.02	2208749.08
334	491210.00	2208748.32
332	491218.75	2208735.90
54		
335	491182.35	2208793.05
336	491172.57	2208787.45
337	491175.67	2208782.94
338	491175.42	2208782.17
339	491174.04	2208780.40
340	491177.58	2208778.20
335	491182.35	2208793.05
55		
341	491179.73	2208729.53
342	491188.02	2208734.21
343	491185.48	2208738.61
344	491177.37	2208733.52
341	491179.73	2208729.53
56		
345	491168.81	2208723.35
341	491179.73	2208729.53
344	491177.37	2208733.52
346	491167.24	2208727.16
345	491168.81	2208723.35
57		
347	491083.91	2208653.23
348	491100.34	2208659.52
349	491137.28	2208678.98
350	491134.34	2208684.76
351	491126.81	2208699.59
352	491138.05	2208705.95
353	491165.35	2208721.39
345	491168.81	2208723.35
346	491167.24	2208727.16
354	491159.14	2208722.08
355	491124.70	2208703.84
356	491133.55	2208680.21
357	491082.58	2208656.14
347	491083.91	2208653.23

Номер точки	Координаты, м	
	X	Y
58		
358	491044.31	2208638.07
347	491083.91	2208653.23
357	491082.58	2208656.14
358	491044.31	2208638.07
59		
359	491109.64	2208768.19
360	491105.05	2208775.11
361	491102.63	2208773.20
362	491102.23	2208771.45
363	491103.16	2208765.24
359	491109.64	2208768.19
60		
364	491092.06	2208746.43
365	491087.42	2208751.46
366	491066.78	2208741.28
367	490979.16	2208698.07
368	490979.89	2208695.96
364	491092.06	2208746.43
61		
369	490924.65	2208982.58
370	490887.92	2208963.52
371	490892.80	2208953.71
372	490909.61	2208919.52
373	490912.16	2208913.84
374	490962.95	2208872.97
375	490964.94	2208875.41
376	490941.19	2208901.26
377	490940.82	2208904.45
378	490946.20	2208910.94
379	490940.53	2208915.33
380	490937.98	2208912.23
381	490933.36	2208911.70
382	490908.22	2208954.90
383	490908.17	2208958.11
384	490918.66	2208972.15
385	490926.10	2208979.97
369	490924.65	2208982.58
62		
370	490887.92	2208963.52
386	490924.65	2208982.59
387	490922.26	2208986.91
388	490885.72	2208967.95
370	490887.92	2208963.52
63		
387	490922.26	2208986.91
389	490921.78	2208987.79
390	490916.66	2208985.10
391	490909.19	2208980.13
387	490922.26	2208986.91
64		
392	490885.71	2208967.95
393	490900.19	2208975.46

Номер точки	Координаты, м	
	X	Y
394	490896.68	2208981.81
395	490886.98	2208976.78
396	490882.46	2208974.44
397	490883.62	2208972.16
392	490885.71	2208967.95
65		
398	491493.36	2193487.06
399	491496.49	2193495.22
400	491494.83	2193491.61
401	491492.86	2193487.32
398	491493.36	2193487.06
66		
16	491553.35	2193636.89
15	491558.68	2193651.03
17	491556.39	2193651.42
18	491533.17	2193590.88
19	491535.75	2193589.93
16	491553.35	2193636.89
67		
402	491513.02	2193529.27
403	491498.81	2193500.27
399	491496.49	2193495.22
398	491493.36	2193487.06
1	491496.58	2193485.39
402	491513.02	2193529.27
75		
33	491132.56	2197476.70
65	491277.29	2197439.62
404	491278.27	2197443.41
405	491259.11	2197448.34
406	491133.45	2197480.66
33	491132.56	2197476.70
76		
407	491058.29	2197487.51
408	491064.64	2197514.97
409	491059.11	2197516.27
410	491057.94	2197511.86
411	491053.69	2197488.73
407	491058.29	2197487.51
77		
266	490745.09	2198111.39
279	490735.92	2198119.70
278	490705.13	2198146.84
277	490693.06	2198157.85
276	490684.87	2198165.43
275	490677.35	2198173.41
274	490672.30	2198178.78
286	490660.42	2198166.13
285	490661.18	2198165.44
284	490689.01	2198141.21
283	490721.75	2198111.20
282	490729.04	2198104.55
281	490734.45	2198099.64

Номер точки	Координаты, м	
	X	Y
266	490745.09	2198111.39
78		
73	491875.70	2199021.17
80	491862.90	2199031.56
412	491859.65	2199026.59
413	491858.44	2199024.71
414	491870.60	2199014.15
73	491875.70	2199021.17
79		
415	491239.41	2202277.82
416	491246.22	2202265.01
417	491257.00	2202251.19
418	491267.81	2202239.81
419	491239.64	2202278.77
415	491239.41	2202277.82
80		
420	491675.76	2206524.83
421	491677.37	2206563.28
422	491674.58	2206627.67
423	491672.03	2206675.75
424	491637.04	2206639.27
425	491615.35	2206619.98
426	491647.06	2206643.15
427	491670.79	2206668.50
428	491672.78	2206629.63
429	491675.92	2206563.50
430	491674.46	2206526.87
420	491675.76	2206524.83
81		
111	491467.47	2207471.02
113	491466.57	2207473.32
112	491466.60	2207470.96
111	491467.47	2207471.02
83		
431	490747.68	2198115.17
432	490675.25	2198181.93
273	490675.04	2198181.71
272	490680.26	2198176.15
271	490687.69	2198168.28
270	490695.76	2198160.80
269	490707.80	2198149.82
268	490738.58	2198122.68
267	490747.77	2198114.35
433	490748.14	2198114.75
431	490747.68	2198115.17
84		
434	492643.95	2201929.51
435	492643.77	2201941.38
436	492634.26	2201940.15
437	492628.56	2201936.55
438	492628.29	2201921.86
439	492644.47	2201923.91
434	492643.95	2201929.51

Номер точки	Координаты, м	
	X	Y
85		
440	490873.26	2208557.31
441	490825.51	2208534.76
442	490844.76	2208473.92
443	490811.50	2208459.61
444	490818.57	2208440.05
445	490776.29	2208419.02
446	490811.11	2208343.72
447	490824.38	2208338.84
448	490939.43	2208392.03
449	490944.27	2208405.29
440	490873.26	2208557.31
86		
450	490944.43	2208540.78
451	490924.37	2208581.44
452	490877.10	2208559.12
453	490896.52	2208517.55
450	490944.43	2208540.78
87		
454	490949.29	2208276.80
455	491012.73	2208301.88
456	490984.64	2208356.36
457	491017.55	2208370.83
181	491047.61	2208317.61
180	491048.03	2208316.86
458	491057.96	2208317.13
459	491047.88	2208337.22
460	491019.44	2208407.47
461	491015.29	2208409.01
462	490996.87	2208401.82
463	490975.29	2208387.76
464	490977.89	2208382.27
465	490914.14	2208352.80
466	490914.13	2208352.80
454	490949.29	2208276.80
88		
467	491315.99	2207708.06
468	491297.53	2207756.36
469	491285.31	2207751.69
470	491300.99	2207710.92
471	491301.61	2207711.18
472	491304.48	2207703.67
467	491315.99	2207708.06
89		
473	490700.87	2204326.23
474	490702.55	2204344.08
475	490633.05	2204350.62
476	490622.12	2204351.74
477	490618.83	2204352.05
478	490618.66	2204350.25
479	490621.93	2204349.94
480	490621.77	2204348.22
481	490672.15	2204343.54

Номер точки	Координаты, м	
	X	Y
473	490700.87	2204326.23
90		
473	490700.87	2204326.23
481	490672.15	2204343.54
480	490621.77	2204348.22
482	490618.35	2204311.84
483	490644.88	2204309.34
484	490698.94	2204305.73
473	490700.87	2204326.23
91		
485	491435.87	2201996.82
486	491419.47	2202021.68
487	491408.76	2202014.30
488	491425.05	2201989.66
485	491435.87	2201996.82
92		
489	491324.21	2202050.52
490	491298.67	2202034.13
491	491322.59	2201996.49
492	491327.01	2201999.33
493	491329.32	2201995.72
494	491334.48	2201999.02
495	491332.16	2202002.63
496	491347.08	2202012.20
489	491324.21	2202050.52
93		
497	491133.09	2198181.13
498	491118.17	2198179.58
499	491119.41	2198167.63
500	491134.33	2198169.17
497	491133.09	2198181.13
94		
501	491034.36	2195036.44
502	491030.41	2195102.10
503	490997.46	2195100.09
504	491001.78	2195034.49
501	491034.36	2195036.44
95		
505	491506.76	2193712.68
506	491519.97	2193745.17
507	491522.61	2193744.09
508	491523.32	2193745.82
509	491520.68	2193746.90
510	491521.86	2193749.62
511	491472.65	2193769.50
512	491465.87	2193752.80
513	491472.36	2193750.16
514	491474.81	2193747.75
515	491474.84	2193744.30
516	491470.72	2193734.15
517	491483.82	2193721.99
505	491506.76	2193712.68
96		

Номер точки	Координаты, м	
	X	Y
518	491530.46	2193662.78
519	491534.76	2193674.09
520	491524.56	2193678.37
521	491514.86	2193687.45
522	491512.85	2193688.22
523	491508.97	2193678.00
524	491519.16	2193668.53
525	491525.32	2193664.85
526	491526.26	2193664.32
518	491530.46	2193662.78
97		
527	491530.20	2193662.10
518	491530.46	2193662.78
526	491526.26	2193664.32
527	491530.20	2193662.10
98		
528	491525.16	2193648.84
529	491517.85	2193651.53
530	491523.02	2193665.51
526	491526.26	2193664.32
525	491525.32	2193664.85
524	491519.16	2193668.53
523	491508.97	2193678.00
531	491498.45	2193650.36
532	491522.29	2193641.30
528	491525.16	2193648.84
99		
528	491525.16	2193648.84
527	491530.20	2193662.10
526	491526.26	2193664.32
530	491523.02	2193665.51
529	491517.85	2193651.53
528	491525.16	2193648.84
100		
533	491532.18	2193662.14
534	491536.28	2193673.45
519	491534.76	2193674.09
518	491530.46	2193662.78
533	491532.18	2193662.14
101		
535	491531.83	2193661.18
533	491532.18	2193662.14
518	491530.46	2193662.78
527	491530.20	2193662.10
535	491531.83	2193661.18
102		
536	491521.71	2193595.13
537	491538.72	2193640.47
538	491544.51	2193656.01
539	491535.90	2193659.35
540	491531.20	2193646.62
528	491525.16	2193648.84
532	491522.29	2193641.30

Номер точки	Координаты, м	
	X	Y
531	491498.45	2193650.36
523	491508.97	2193678.00
541	491485.33	2193699.97
542	491343.50	2193831.99
543	491313.32	2193860.08
544	491161.94	2194000.99
545	491153.38	2194008.95
546	491152.39	2194006.68
547	491160.69	2193996.15
548	491177.54	2193976.44
549	491199.50	2193952.76
550	491217.74	2193934.42
551	491236.58	2193916.70
552	491260.83	2193895.41
553	491285.73	2193875.06
554	491331.04	2193835.88
555	491360.96	2193787.83
556	491400.67	2193690.00
557	491409.33	2193693.50
558	491410.73	2193700.36
559	491430.29	2193707.66
560	491436.82	2193704.66
561	491457.89	2193650.05
562	491459.26	2193644.71
563	491463.65	2193634.41
564	491465.98	2193625.56
565	491470.06	2193623.10
566	491471.40	2193617.36
567	491468.85	2193614.39
568	491469.31	2193612.98
569	491471.85	2193605.16
570	491473.06	2193601.40
571	491489.68	2193590.73
572	491495.02	2193590.55
573	491497.25	2193590.48
574	491502.39	2193592.78
575	491507.53	2193595.08
576	491510.36	2193599.33
536	491521.71	2193595.13
103		
540	491531.20	2193646.62
539	491535.90	2193659.35
577	491533.26	2193660.37
527	491530.20	2193662.10
528	491525.16	2193648.84
540	491531.20	2193646.62
104		
533	491532.18	2193662.14
578	491536.36	2193660.61
539	491535.90	2193659.35
538	491544.51	2193656.01
537	491538.72	2193640.47
579	491521.72	2193595.12

Номер точки	Координаты, м	
	X	Y
18	491533.17	2193590.88
17	491556.39	2193651.42
15	491558.68	2193651.03
580	491564.85	2193649.53
581	491570.02	2193663.70
582	491564.04	2193665.16
583	491564.15	2193665.47
584	491561.10	2193666.23
585	491601.03	2193769.10
586	491609.44	2193785.96
587	491600.58	2193798.09
588	491583.97	2193764.15
589	491558.80	2193703.74
590	491545.66	2193669.53
534	491536.28	2193673.45
533	491532.18	2193662.14
105		
539	491535.90	2193659.35
578	491536.36	2193660.61
533	491532.18	2193662.14
535	491531.83	2193661.18
577	491533.26	2193660.37
539	491535.90	2193659.35
106		
591	491005.97	2196902.90
592	491002.65	2196903.43
593	491003.76	2196910.38
594	490998.50	2196911.29
595	491002.60	2196935.10
596	490963.25	2196928.61
597	490938.97	2196922.63
598	490936.57	2196907.77
599	490929.10	2196857.72
600	490922.52	2196806.45
601	490968.39	2196842.91
602	490998.61	2196866.94
603	491002.80	2196897.29
604	491005.02	2196896.95
591	491005.97	2196902.90
107		
591	491005.97	2196902.90
605	491011.36	2196936.54
595	491002.60	2196935.10
594	490998.50	2196911.29
593	491003.76	2196910.38
592	491002.65	2196903.43
591	491005.97	2196902.90
108		
606	491046.69	2196905.16
607	491051.88	2196942.66
608	491041.16	2196941.45
609	491022.96	2196938.45
610	491029.88	2196937.34

Номер точки	Координаты, м	
	X	Y
611	491027.45	2196922.23
612	491028.24	2196918.88
613	491031.18	2196917.08
614	491038.09	2196915.97
615	491035.23	2196898.19
591	491005.97	2196902.90
604	491005.02	2196896.95
616	491031.34	2196892.96
606	491046.69	2196905.16
109		
610	491029.88	2196937.34
609	491022.96	2196938.45
605	491011.36	2196936.54
591	491005.97	2196902.90
615	491035.23	2196898.19
614	491038.09	2196915.97
613	491031.18	2196917.08
612	491028.24	2196918.88
611	491027.45	2196922.23
610	491029.88	2196937.34
110		
617	490886.88	2198195.91
618	490891.41	2198215.17
619	490806.10	2198234.39
620	490801.56	2198213.83
621	490844.73	2198204.05
617	490886.88	2198195.91
111		
622	491726.21	2200117.92
623	491769.10	2200287.53
624	491763.35	2200289.31
625	491688.02	2200131.13
622	491726.21	2200117.92
112		
623	491769.10	2200287.53
622	491726.21	2200117.92
626	491771.89	2200286.67
623	491769.10	2200287.53
115		
627	491827.44	2200423.91
628	491834.26	2200422.57
629	491840.72	2200419.82
630	491848.11	2200413.01
631	491849.32	2200404.60
632	491857.54	2200402.49
633	491857.77	2200403.62
634	491858.04	2200404.89
635	491874.43	2200424.88
636	491874.26	2200427.96
637	491833.69	2200437.09
638	491828.65	2200426.46
627	491827.44	2200423.91
116		

Номер точки	Координаты, м	
	X	Y
631	491849.32	2200404.60
630	491848.11	2200413.01
629	491840.72	2200419.82
628	491834.26	2200422.57
627	491827.44	2200423.91
639	491822.13	2200412.72
640	491821.63	2200411.71
631	491849.32	2200404.60
117		
641	491844.49	2200339.90
642	491850.88	2200370.54
643	491843.44	2200372.73
644	491837.27	2200342.06
641	491844.49	2200339.90
118		
644	491837.27	2200342.06
643	491843.44	2200372.73
645	491808.03	2200383.11
646	491794.57	2200354.86
644	491837.27	2200342.06
119		
647	491774.14	2200307.45
648	491776.57	2200317.07
649	491772.27	2200308.03
647	491774.14	2200307.45
120		
650	491777.31	2200306.48
651	491783.92	2200329.88
652	491782.83	2200330.21
648	491776.57	2200317.07
647	491774.14	2200307.45
650	491777.31	2200306.48
121		
653	491838.92	2200313.17
641	491844.49	2200339.90
644	491837.27	2200342.06
654	491831.89	2200315.30
653	491838.92	2200313.17
122		
655	491824.33	2200098.89
656	491814.03	2200087.53
657	491819.56	2200085.61
658	491821.14	2200089.55
655	491824.33	2200098.89
123		
631	491849.32	2200404.60
659	491849.54	2200403.06
660	491847.98	2200395.33
661	491855.26	2200391.58
632	491857.54	2200402.49
631	491849.32	2200404.60
124		
654	491831.89	2200315.30

Номер точки	Координаты, м	
	X	Y
644	491837.27	2200342.06
646	491794.57	2200354.86
662	491787.04	2200339.03
652	491782.83	2200330.21
654	491831.89	2200315.30
125		
656	491814.03	2200087.53
655	491824.33	2200098.89
663	491830.39	2200116.64
664	491833.24	2200127.20
665	491799.35	2200092.61
656	491814.03	2200087.53
126		
666	491827.04	2200291.19
667	491824.94	2200280.77
668	491835.17	2200267.14
669	491835.43	2200267.06
670	491839.66	2200287.32
671	491833.89	2200289.09
666	491827.04	2200291.19
127		
668	491835.17	2200267.14
667	491824.94	2200280.77
666	491827.04	2200291.19
650	491777.31	2200306.48
672	491776.09	2200302.18
626	491771.89	2200286.67
668	491835.17	2200267.14
128		
653	491838.92	2200313.17
654	491831.89	2200315.30
666	491827.04	2200291.19
671	491833.89	2200289.09
653	491838.92	2200313.17
129		
666	491827.04	2200291.19
654	491831.89	2200315.30
651	491783.92	2200329.88
650	491777.31	2200306.48
666	491827.04	2200291.19
130		
673	491808.45	2200418.14
674	491813.91	2200422.24
675	491824.05	2200424.57
627	491827.44	2200423.91
638	491828.65	2200426.46
676	491812.02	2200431.82
673	491808.45	2200418.14
131		
646	491794.57	2200354.86
645	491808.03	2200383.11
640	491821.63	2200411.71
639	491822.13	2200412.72

Номер точки	Координаты, м	
	X	Y
627	491827.44	2200423.91
675	491824.05	2200424.57
674	491813.91	2200422.24
673	491808.45	2200418.14
677	491803.64	2200399.71
678	491795.42	2200370.61
679	491785.73	2200336.30
646	491794.57	2200354.86
132		
623	491769.10	2200287.53
647	491774.14	2200307.45
649	491772.27	2200308.03
624	491763.35	2200289.31
623	491769.10	2200287.53
133		
647	491774.14	2200307.45
623	491769.10	2200287.53
626	491771.89	2200286.67
672	491776.09	2200302.18
650	491777.31	2200306.48
647	491774.14	2200307.45
134		
680	491691.48	2200138.40
624	491763.35	2200289.31
649	491772.27	2200308.03
648	491776.57	2200317.07
681	491793.31	2200383.26
682	491800.55	2200406.89
683	491805.60	2200415.99
673	491808.45	2200418.14
676	491812.02	2200431.82
684	491765.16	2200446.94
685	491751.19	2200398.55
686	491742.56	2200370.54
687	491728.22	2200316.90
688	491736.54	2200335.03
689	491742.09	2200353.13
690	491750.22	2200370.84
691	491759.51	2200391.09
692	491767.56	2200383.47
693	491758.42	2200363.54
694	491749.23	2200343.51
695	491740.01	2200323.41
696	491730.63	2200303.16
697	491721.18	2200282.37
698	491715.98	2200271.02
699	491704.00	2200226.22
700	491673.82	2200146.15
680	491691.48	2200138.40
135		
673	491808.45	2200418.14
683	491805.60	2200415.99
682	491800.55	2200406.89

Номер точки	Координаты, м	
	X	Y
681	491793.31	2200383.26
648	491776.57	2200317.07
652	491782.83	2200330.21
679	491785.73	2200336.30
678	491795.42	2200370.61
677	491803.64	2200399.71
673	491808.45	2200418.14
136		
701	491856.13	2200239.20
702	491856.91	2200238.16
703	491859.65	2200219.75
704	491856.08	2200202.37
705	491840.01	2200143.31
706	491835.05	2200129.05
707	491902.26	2200197.64
708	491907.90	2200221.38
709	491913.09	2200246.78
710	491917.48	2200272.36
711	491921.09	2200298.10
712	491922.21	2200309.42
713	491872.90	2200321.55
714	491858.00	2200251.11
701	491856.13	2200239.20
137		
664	491833.24	2200127.20
706	491835.05	2200129.05
705	491840.01	2200143.31
704	491856.08	2200202.37
703	491859.65	2200219.75
702	491856.91	2200238.16
701	491856.13	2200239.20
715	491849.75	2200198.53
716	491842.02	2200159.71
664	491833.24	2200127.20
138		
706	491835.05	2200129.05
717	491824.71	2200099.31
655	491824.33	2200098.89
658	491821.14	2200089.55
718	491817.88	2200081.40
243	491846.04	2200036.55
242	491849.23	2200040.17
719	491850.98	2200044.36
720	491869.53	2200091.81
721	491893.25	2200164.92
707	491902.26	2200197.64
706	491835.05	2200129.05
139		
655	491824.33	2200098.89
717	491824.71	2200099.31
706	491835.05	2200129.05
664	491833.24	2200127.20
663	491830.39	2200116.64

Номер точки	Координаты, м	
	X	Y
655	491824.33	2200098.89
140		
722	491336.38	2201744.64
723	491332.47	2201751.63
724	491331.11	2201747.59
725	491329.46	2201744.72
726	491335.07	2201734.69
722	491336.38	2201744.64
141		
727	491330.83	2201754.56
728	491325.59	2201751.64
725	491329.46	2201744.72
724	491331.11	2201747.59
723	491332.47	2201751.63
727	491330.83	2201754.56
144		
729	491663.65	2206685.64
730	491662.20	2206698.33
731	491649.44	2206722.05
732	491649.52	2206731.05
733	491643.68	2206731.10
734	491641.80	2206734.16
735	491618.73	2206726.53
736	491604.76	2206768.78
737	491615.45	2206772.32
738	491609.17	2206791.31
739	491616.12	2206793.61
740	491602.27	2206832.02
741	491592.32	2206852.82
742	491620.24	2206636.69
743	491664.44	2206684.71
729	491663.65	2206685.64
145		
739	491616.12	2206793.61
744	491631.54	2206750.86
734	491641.80	2206734.16
745	491658.13	2206739.56
746	491640.45	2206801.64
739	491616.12	2206793.61
146		
734	491641.80	2206734.16
744	491631.54	2206750.86
739	491616.12	2206793.61
738	491609.17	2206791.31
737	491615.45	2206772.32
736	491604.76	2206768.78
735	491618.73	2206726.53
734	491641.80	2206734.16
147		
169	491779.87	2206809.75
747	491776.58	2206812.95
748	491754.12	2206789.49
749	491745.45	2206797.79

Номер точки	Координаты, м	
	X	Y
750	491668.09	2207001.27
751	491662.87	2207009.84
752	491679.64	2206965.47
753	491707.43	2206890.57
754	491741.18	2206794.96
755	491751.38	2206785.18
170	491753.42	2206780.97
169	491779.87	2206809.75
148		
110	491469.60	2207465.51
120	491468.43	2207465.58
119	491462.33	2207465.97
756	491485.67	2207404.94
757	491495.85	2207380.93
758	491504.10	2207358.06
759	491532.16	2207286.54
760	491544.00	2207251.46
761	491560.79	2207213.25
762	491596.37	2207133.31
763	491592.49	2207133.34
764	491592.41	2207124.34
765	491600.39	2207124.27
766	491609.39	2207104.59
767	491630.48	2207063.92
768	491630.87	2207064.31
769	491518.32	2207341.63
770	491487.82	2207418.92
771	491486.73	2207418.52
772	491480.82	2207434.46
773	491481.57	2207434.74
774	491475.16	2207450.99
110	491469.60	2207465.51
150		
775	491832.55	2200408.90
776	491838.03	2200400.45
660	491847.98	2200395.33
659	491849.54	2200403.06
631	491849.32	2200404.60
775	491832.55	2200408.90
151		
643	491843.44	2200372.73
660	491847.98	2200395.33
776	491838.03	2200400.45
775	491832.55	2200408.90
640	491821.63	2200411.71
645	491808.03	2200383.11
643	491843.44	2200372.73
153		
661	491855.26	2200391.58
660	491847.98	2200395.33
643	491843.44	2200372.73
642	491850.88	2200370.54
661	491855.26	2200391.58

Номер точки	Координаты, м	
	X	Y
154		
777	492622.81	2201922.44
778	492621.83	2201932.29
779	492618.19	2201930.00
777	492622.81	2201922.44
155		
438	492628.29	2201921.86
437	492628.56	2201936.55
778	492621.83	2201932.29
777	492622.81	2201922.44
780	492623.53	2201921.26
438	492628.29	2201921.86
156		
516	491470.72	2193734.15
781	491469.15	2193730.27
782	491473.55	2193726.15
517	491483.82	2193721.99
516	491470.72	2193734.15
157		
523	491508.97	2193678.00
522	491512.85	2193688.22
521	491514.86	2193687.45
782	491473.55	2193726.15
783	491468.33	2193728.27
781	491469.15	2193730.27
784	491261.78	2193924.54
785	491154.86	2194022.71
50	491176.48	2194071.56
52	491169.11	2194082.60
786	491141.90	2194019.98
546	491152.39	2194006.68
545	491153.38	2194008.95
544	491161.94	2194000.99
543	491313.32	2193860.08
542	491343.50	2193831.99
541	491485.33	2193699.97
523	491508.97	2193678.00
158		
782	491473.55	2193726.15
781	491469.15	2193730.27
783	491468.33	2193728.27
782	491473.55	2193726.15
159		
516	491470.72	2193734.15
515	491474.84	2193744.30
514	491474.81	2193747.75
513	491472.36	2193750.16
512	491465.87	2193752.80
511	491472.65	2193769.50
510	491521.86	2193749.62
509	491520.68	2193746.90
508	491523.32	2193745.82
507	491522.61	2193744.09

Номер точки	Координаты, м	
	X	Y
506	491519.97	2193745.17
505	491506.76	2193712.68
517	491483.82	2193721.99
787	491517.47	2193690.75
788	491525.28	2193683.49
789	491526.11	2193683.17
790	491534.40	2193706.11
791	491545.42	2193702.13
792	491535.60	2193676.32
793	491545.38	2193671.53
588	491583.97	2193764.15
587	491600.58	2193798.09
794	491593.32	2193808.02
795	491584.36	2193817.65
796	491566.86	2193830.83
797	491549.59	2193840.89
798	491531.29	2193848.91
799	491514.52	2193854.56
800	491451.01	2193870.25
801	491417.48	2193873.64
802	491379.18	2193882.26
803	491347.87	2193900.26
804	491298.43	2193940.43
805	491266.20	2193967.32
806	491224.17	2194011.53
807	491197.62	2194040.16
47	491178.15	2194069.06
808	491159.39	2194023.18
516	491470.72	2193734.15
160		
781	491469.15	2193730.27
516	491470.72	2193734.15
808	491159.39	2194023.18
47	491178.15	2194069.06
50	491176.48	2194071.56
785	491154.86	2194022.71
784	491261.78	2193924.54
781	491469.15	2193730.27
161		
517	491483.82	2193721.99
782	491473.55	2193726.15
521	491514.86	2193687.45
788	491525.28	2193683.49
787	491517.47	2193690.75
517	491483.82	2193721.99
162		
504	491001.78	2195034.49
503	490997.46	2195100.09
809	490987.21	2195099.46
810	490991.11	2195033.85
504	491001.78	2195034.49
163		
503	490997.46	2195100.09

Номер точки	Координаты, м	
	X	Y
502	491030.41	2195102.10
501	491034.36	2195036.44
504	491001.78	2195034.49
811	491003.30	2195011.49
812	491047.18	2195014.13
813	491041.60	2195106.96
814	491003.54	2195104.67
815	490997.18	2195104.29
503	490997.46	2195100.09
164		
609	491022.96	2196938.45
608	491041.16	2196941.45
607	491051.88	2196942.66
816	491056.64	2196977.05
817	491022.03	2196981.84
818	491019.18	2196982.23
819	491017.52	2196972.51
820	491017.51	2196964.66
821	491016.09	2196964.22
822	491011.96	2196940.22
609	491022.96	2196938.45
165		
609	491022.96	2196938.45
822	491011.96	2196940.22
823	491011.77	2196939.10
605	491011.36	2196936.54
609	491022.96	2196938.45
166		
597	490938.97	2196922.63
596	490963.25	2196928.61
595	491002.60	2196935.10
824	491003.71	2196941.55
822	491011.96	2196940.22
821	491016.09	2196964.22
825	490941.98	2196941.28
597	490938.97	2196922.63
167		
595	491002.60	2196935.10
605	491011.36	2196936.54
823	491011.77	2196939.10
822	491011.96	2196940.22
824	491003.71	2196941.55
595	491002.60	2196935.10
168		
621	490844.73	2198204.05
620	490801.56	2198213.83
619	490806.10	2198234.39
618	490891.41	2198215.17
617	490886.88	2198195.91
826	490887.61	2198195.77
827	490960.43	2198177.76
828	491023.95	2198164.20
829	491063.07	2198123.77

Номер точки	Координаты, м	
	X	Y
830	491060.61	2198266.43
831	491053.69	2198264.56
832	490963.83	2198254.15
833	490930.32	2198255.46
834	490889.42	2198259.45
835	490832.36	2198268.73
836	490782.34	2198279.38
837	490719.15	2198293.59
838	490692.60	2198299.96
839	490693.00	2198240.55
840	490716.73	2198234.50
841	490789.31	2198214.75
621	490844.73	2198204.05
169		
842	490748.88	2198115.58
843	490753.75	2198120.95
844	490735.88	2198137.09
845	490721.79	2198163.12
846	490724.04	2198192.63
847	490741.91	2198216.22
848	490753.74	2198220.54
849	491025.50	2198162.59
828	491023.95	2198164.20
827	490960.43	2198177.76
826	490887.61	2198195.77
617	490886.88	2198195.91
850	490886.57	2198194.57
621	490844.73	2198204.05
841	490789.31	2198214.75
840	490716.73	2198234.50
839	490693.00	2198240.55
851	490693.51	2198165.81
852	490700.87	2198159.21
842	490748.88	2198115.58
170		
617	490886.88	2198195.91
621	490844.73	2198204.05
850	490886.57	2198194.57
617	490886.88	2198195.91
171		
853	491301.54	2201967.35
854	491329.86	2201985.05
491	491322.59	2201996.49
855	491322.14	2201996.20
856	491298.06	2202033.74
490	491298.67	2202034.13
857	491291.51	2202045.40
858	491263.64	2202027.97
853	491301.54	2201967.35
172		
491	491322.59	2201996.49
490	491298.67	2202034.13
856	491298.06	2202033.74

Номер точки	Координаты, м	
	X	Y
855	491322.14	2201996.20
491	491322.59	2201996.49
173		
859	490698.80	2204304.26
484	490698.94	2204305.73
483	490644.88	2204309.34
859	490698.80	2204304.26
174		
473	490700.87	2204326.23
484	490698.94	2204305.73
860	490719.87	2204304.33
861	490719.45	2204304.89
862	490711.77	2204319.66
473	490700.87	2204326.23
175		
483	490644.88	2204309.34
482	490618.35	2204311.84
480	490621.77	2204348.22
863	490620.08	2204348.38
864	490617.19	2204311.19
483	490644.88	2204309.34
176		
865	491583.61	2206088.11
866	491572.37	2206067.56
867	491557.26	2206048.17
868	491559.67	2206043.36
869	491607.45	2206127.81
870	491612.58	2206155.20
871	491609.82	2206160.06
872	491601.91	2206137.25
873	491591.57	2206102.65
865	491583.61	2206088.11
177		
866	491572.37	2206067.56
865	491583.61	2206088.11
874	491523.02	2206193.37
875	491505.44	2206193.37
876	491505.44	2206173.37
877	491511.46	2206173.37
866	491572.37	2206067.56
178		
472	491304.48	2207703.67
878	491303.87	2207703.43
470	491300.99	2207710.92
879	491289.78	2207706.16
880	491299.83	2207677.99
881	491337.32	2207692.29
105	491360.67	2207701.27
104	491358.47	2207707.33
882	491354.49	2207705.89
883	491352.19	2207712.24
884	491345.34	2207713.97
885	491331.72	2207711.41

Номер точки	Координаты, м	
	X	Y
886	491329.04	2207712.07
887	491305.12	2207702.00
472	491304.48	2207703.67
179		
878	491303.87	2207703.43
472	491304.48	2207703.67
471	491301.61	2207711.18
470	491300.99	2207710.92
878	491303.87	2207703.43
180		
888	491311.44	2207742.95
889	491308.38	2207767.51
890	491273.03	2207754.15
891	491286.15	2207716.32
879	491289.78	2207706.16
470	491300.99	2207710.92
469	491285.31	2207751.69
468	491297.53	2207756.36
467	491315.99	2207708.06
472	491304.48	2207703.67
887	491305.12	2207702.00
886	491329.04	2207712.07
892	491323.49	2207713.57
888	491311.44	2207742.95
181		
893	490877.10	2208559.13
894	490924.36	2208581.44
895	490923.03	2208584.14
896	490876.21	2208561.03
893	490877.10	2208559.13
182		
897	491128.07	2208688.29
898	491118.54	2208707.82
899	491078.92	2208687.77
900	491084.87	2208676.26
901	491105.21	2208686.70
902	491108.50	2208686.10
903	491111.51	2208680.12
897	491128.07	2208688.29
183		
904	491129.92	2208684.80
898	491118.54	2208707.82
897	491128.07	2208688.29
904	491129.92	2208684.80
184		
905	491090.85	2208664.66
906	491091.29	2208663.76
907	491130.37	2208683.90
904	491129.92	2208684.80
905	491090.85	2208664.66
185		
908	491068.26	2208309.34
909	491081.59	2208314.66

Номер точки	Координаты, м	
	X	Y
910	491142.46	2208338.94
911	491143.91	2208339.51
182	491143.90	2208339.55
186	491142.47	2208338.98
912	491081.58	2208314.70
913	491068.24	2208309.37
908	491068.26	2208309.34
186		
374	490962.95	2208872.97
914	490912.38	2208913.66
915	490925.97	2208884.82
916	490954.75	2208862.92
374	490962.95	2208872.97
187		
917	491144.32	2194010.93
918	491143.62	2194009.10
919	491148.46	2194004.79
920	491150.14	2194008.62
921	491152.36	2194006.62
546	491152.39	2194006.68
922	491149.55	2194010.28
923	491146.87	2194007.96
917	491144.32	2194010.93
188		
924	491147.06	2194001.59
919	491148.46	2194004.79
918	491143.62	2194009.10
917	491144.32	2194010.93
925	491140.10	2194015.85
926	491138.51	2194012.23
924	491147.06	2194001.59
189		
927	492593.53	2202007.46
928	492599.45	2202010.81
216	492608.13	2202015.73
215	492604.31	2202018.00
214	492607.39	2202023.16
213	492610.59	2202021.25
929	492606.45	2202028.54
930	492613.70	2202039.63
931	492596.19	2202052.31
932	492578.21	2202042.11
933	492588.79	2202023.45
934	492588.40	2202016.06
935	492588.40	2202016.04
927	492593.53	2202007.46
190		
927	492593.53	2202007.46
935	492588.40	2202016.04
936	492587.78	2202004.20
927	492593.53	2202007.46
191		
937	491612.53	2206824.92

Номер точки	Координаты, м	
	X	Y
938	491616.28	2206812.58
939	491627.43	2206815.97
940	491623.68	2206828.30
937	491612.53	2206824.92
192		
941	491558.14	2205912.54
942	491516.62	2205933.17
943	491513.95	2205927.80
944	491517.13	2205926.22
945	491495.43	2205882.57
946	491533.78	2205863.51
941	491558.14	2205912.54
193		
947	490477.20	2198323.54
948	490477.58	2198331.51
949	490445.21	2198333.03
950	490444.83	2198325.06
947	490477.20	2198323.54
195		
2224	490906.72	2195281.47
2231	490905.82	2195296.52
2230	490897.17	2195296.05
2229	490898.08	2195280.97
2228	490892.76	2195280.65
2227	490894.49	2195251.93
2226	490907.14	2195252.69
2225	490905.41	2195281.41
2224	490906.72	2195281.47
197		
951	490918.64	2203927.51
952	490916.61	2203959.25
953	490900.45	2203958.21
954	490902.42	2203927.47
955	490905.88	2203927.69
956	490906.47	2203918.06
957	490916.61	2203918.70
951	490918.64	2203927.51
199		
958	490799.66	2203906.45
959	490795.67	2203933.46
960	490779.90	2203931.13
961	490783.89	2203904.12
958	490799.66	2203906.45
202		
962	491450.23	2201828.26
963	491446.58	2201834.22
964	491433.78	2201826.39
965	491437.43	2201820.43
962	491450.23	2201828.26
203		
966	491831.96	2200931.37
967	491828.49	2200949.29
968	491821.93	2200975.63

Номер точки	Координаты, м	
	X	Y
969	491806.36	2200971.76
970	491812.93	2200945.41
971	491816.31	2200946.25
972	491820.67	2200928.62
966	491831.96	2200931.37
205		
973	491584.49	2201829.38
974	491539.70	2201809.04
975	491560.78	2201762.61
976	491605.58	2201782.95
977	491602.87	2201788.92
978	491602.79	2201792.45
979	491605.29	2201794.95
980	491611.17	2201797.32
981	491605.20	2201812.12
982	491598.32	2201809.35
983	491594.97	2201809.34
984	491592.54	2201811.66
973	491584.49	2201829.38
211		
985	490685.42	2208918.85
986	490679.26	2208936.76
987	490673.74	2208934.86
988	490655.86	2208909.36
989	490656.07	2208908.75
985	490685.42	2208918.85
216		
3994	490800.36	2208953.60
3997	490794.87	2208971.31
3996	490765.27	2208962.14
3995	490770.76	2208944.43
3994	490800.36	2208953.60
217		
3998	490863.30	2208901.12
3999	490853.61	2208915.09
4000	490839.65	2208905.41
4001	490849.33	2208891.44
3998	490863.30	2208901.12
218		
4002	490738.71	2208931.56
4003	490727.56	2208944.39
4004	490714.74	2208933.24
4005	490725.89	2208920.41
4002	490738.71	2208931.56
264		
990	491390.28	2207659.91
991	491382.33	2207682.38
992	491380.56	2207681.74
993	491376.67	2207681.96
994	491374.11	2207684.80
106	491367.34	2207703.84
881	491337.32	2207692.29
995	491354.79	2207647.32

Номер точки	Координаты, м	
	X	Y
990	491390.28	2207659.91
267		
128	491391.61	2207660.38
996	491383.13	2207682.67
991	491382.33	2207682.38
129	491390.29	2207659.91
128	491391.61	2207660.38
513		
997	491535.23	2199526.78
998	491602.45	2199781.01
999	491632.86	2199909.52
997	491535.23	2199526.78
514		
1000	490771.78	2203881.47
1001	490763.45	2203904.92
1002	490757.96	2203939.79
1003	490754.87	2203971.84
1004	490755.31	2204000.73
1005	490783.08	2204028.87
1006	490785.45	2204107.86
1007	490780.40	2204169.18
1008	490780.89	2204240.19
1009	490761.71	2204268.23
1010	490749.27	2204274.92
1011	490738.20	2204283.09
1012	490728.58	2204292.64
860	490719.87	2204304.33
484	490698.94	2204305.73
859	490698.80	2204304.26
483	490644.88	2204309.34
864	490617.19	2204311.19
863	490620.08	2204348.38
1013	490619.77	2204348.41
1014	490367.40	2204371.98
1015	490367.47	2204372.72
1016	490368.24	2204382.85
1017	490368.27	2204383.20
1018	490365.47	2204383.45
1019	490365.54	2204384.25
1020	490348.40	2204385.70
1021	490348.02	2204380.76
1022	490198.60	2204394.92
209	490047.94	2204401.91
208	490047.96	2204395.91
1023	490198.18	2204388.93
1024	490365.49	2204373.02
1025	490367.21	2204369.96
1026	490366.27	2204360.01
1027	490606.90	2204336.26
1028	490605.09	2204299.79
1029	490709.26	2204290.30
1030	490718.09	2204280.29
1031	490755.71	2204253.10

Номер точки	Координаты, м	
	X	Y
1032	490765.50	2204220.42
1033	490773.69	2204214.56
1034	490773.74	2204167.26
1035	490780.88	2204108.21
1036	490778.96	2204029.81
1037	490754.32	2204001.15
1038	490749.89	2203952.15
1039	490755.61	2203916.31
1000	490771.78	2203881.47
530		
1040	491064.64	2197514.98
1041	491068.02	2197529.60
1042	491086.48	2197594.33
1043	491092.81	2197619.01
1044	491064.48	2197552.81
1045	491042.64	2197520.15
1040	491064.64	2197514.98
531		
1046	491102.89	2197652.07
1047	491104.06	2197655.90
1048	491100.60	2197656.82
1049	491099.57	2197652.95
1046	491102.89	2197652.07
532		
1050	490864.32	2203517.30
1051	490867.82	2203517.80
1052	490859.56	2203569.69
1050	490864.32	2203517.30
533		
1053	490838.89	2203717.99
1050	490864.32	2203517.30
1052	490859.56	2203569.69
1053	490838.89	2203717.99
537		
38	491016.32	2197327.75
37	491032.68	2197388.95
36	491032.98	2197390.57
38	491016.32	2197327.75
538		
786	491141.90	2194019.98
52	491169.11	2194082.60
2126	491152.74	2194107.10
2127	491131.34	2194142.32
2128	491099.81	2194206.62
2129	491078.04	2194256.36
2130	491058.18	2194317.70
2131	491043.12	2194382.60
2132	491038.07	2194413.07
2133	491030.95	2194466.80
2134	491025.22	2194537.32
2135	491027.80	2194594.33
2136	491024.36	2194621.86
2137	491017.05	2194759.40

Номер точки	Координаты, м	
	X	Y
2138	491015.65	2194797.14
2139	491013.00	2194869.11
2140	491019.78	2194895.24
2141	491018.58	2194915.15
2142	491009.71	2194929.24
811	491003.30	2195011.49
504	491001.78	2195034.49
810	490991.11	2195033.85
809	490987.21	2195099.46
503	490997.46	2195100.09
815	490997.18	2195104.29
814	491003.54	2195104.67
2143	491013.51	2195223.78
2144	491013.85	2195255.58
2145	491011.60	2195289.07
2146	491007.17	2195320.71
2147	490970.61	2195485.53
2148	490969.28	2195508.24
2149	490963.32	2195608.06
2150	490959.21	2195682.74
2151	490952.81	2195782.88
2152	490948.74	2195827.74
2153	490943.73	2195919.39
2154	490939.60	2196006.23
2155	490937.67	2196068.23
2156	490937.99	2196167.47
2157	490940.03	2196229.59
2158	490943.46	2196291.48
2159	490949.82	2196378.39
2160	490957.25	2196477.41
2161	490961.44	2196514.60
2162	490963.30	2196539.64
2163	490966.03	2196589.58
2164	490969.85	2196651.23
2165	490974.44	2196700.53
2166	490976.88	2196725.31
2167	490989.42	2196810.78
2168	490995.95	2196847.72
2169	490997.72	2196860.55
2170	490921.73	2196800.22
2171	490921.08	2196795.17
2172	490905.86	2196670.46
2173	490894.48	2196595.49
2174	490885.96	2196507.20
2175	490884.48	2196482.83
2176	490880.08	2196394.62
2177	490878.83	2196343.91
2178	490879.83	2196293.45
2179	490879.81	2196205.73
2180	490880.13	2196167.97
2181	490880.62	2196067.81
2182	490880.77	2196030.01
2183	490881.48	2195992.14

Номер точки	Координаты, м	
	X	Y
2184	490881.66	2195934.56
2185	490883.27	2195891.63
2186	490885.90	2195824.01
2187	490889.08	2195778.82
2188	490891.13	2195703.93
2189	490892.92	2195678.60
2190	490898.98	2195603.94
2191	490904.35	2195529.49
2192	490905.58	2195490.27
2193	490894.30	2195358.47
2194	490868.69	2195346.25
2195	490864.57	2195330.83
2196	490863.09	2195306.42
2197	490865.20	2195246.21
2198	490884.40	2195187.48
2199	490897.20	2195133.63
2200	490906.59	2195119.77
2201	490921.09	2195098.35
2202	490925.77	2195076.72
2203	490928.81	2195046.72
2204	490936.26	2194920.41
2205	490926.71	2194910.60
59	490927.94	2194889.53
58	490937.95	2194880.87
2206	490946.17	2194783.19
2207	490958.05	2194613.83
2208	490957.75	2194566.58
2209	490968.43	2194524.44
2210	490970.64	2194439.81
2211	490973.45	2194415.31
2212	490989.81	2194327.50
2213	490996.36	2194302.22
2214	491011.75	2194252.57
2215	491020.60	2194228.13
2216	491030.20	2194203.97
2217	491045.34	2194171.01
2218	491062.27	2194138.46
2219	491078.99	2194107.95
2220	491085.98	2194097.52
2221	491105.06	2194071.00
2222	491117.82	2194054.43
2223	491129.56	2194037.67
786	491141.90	2194019.98
за исключением:		
2224	490906.72	2195281.47
2225	490905.41	2195281.41
2226	490907.14	2195252.69
2227	490894.49	2195251.93
2228	490892.76	2195280.65
2229	490898.08	2195280.97
2230	490897.17	2195296.05
2231	490905.82	2195296.52
2224	490906.72	2195281.47

Номер точки	Координаты, м	
	X	Y
за исключением:		
2232	490895.77	2195238.05
2233	490902.28	2195220.13
2234	490891.76	2195216.31
2235	490885.26	2195234.23
2232	490895.77	2195238.05
539		
2236	491136.88	2197495.95
2237	491143.99	2197527.64
2238	491162.51	2197599.18
2239	491172.85	2197623.26
2240	491202.37	2197717.32
1678	491229.50	2197813.74
2033	491228.32	2197816.57
2032	491228.32	2197839.16
2031	491230.12	2197843.54
2030	491234.50	2197845.34
1677	491238.39	2197845.35
2241	491270.25	2197958.59
2242	491302.64	2198051.29
2243	491324.22	2198125.21
2244	491318.10	2198126.65
2245	491331.44	2198149.94
2246	491332.18	2198152.48
2247	491353.75	2198229.76
2248	491378.82	2198290.55
1733	491383.86	2198302.01
2035	491385.06	2198307.03
2034	491385.99	2198306.82
2249	491389.08	2198313.83
2250	491415.23	2198348.03
2251	491436.50	2198371.80
2252	491472.42	2198416.09
2253	491476.83	2198415.67
2254	491486.06	2198427.70
2255	491471.51	2198430.64
2256	491470.91	2198430.76
2257	491201.93	2198149.15
2258	491107.86	2198057.21
2259	491154.83	2197979.51
2260	491162.89	2197941.94
2261	491168.02	2197903.86
2262	491156.40	2197860.72
2263	491130.42	2197763.90
2264	491107.45	2197667.00
1043	491092.81	2197619.01
1042	491086.48	2197594.33
1041	491068.02	2197529.60
1040	491064.64	2197514.98
2265	491083.39	2197510.57
2236	491136.88	2197495.95
за исключением:		
2266	491290.92	2198172.22

Номер точки	Координаты, м	
	X	Y
2267	491268.50	2198138.35
2268	491253.33	2198142.14
2269	491275.82	2198176.12
2266	491290.92	2198172.22
за исключением:		
1514	491213.23	2198024.13
1513	491210.28	2198024.24
1512	491210.19	2198021.85
1511	491205.69	2198022.02
1510	491205.78	2198024.42
1509	491202.83	2198024.53
1508	491203.24	2198034.92
1507	491206.18	2198034.81
1506	491206.28	2198037.21
1505	491210.77	2198037.03
1516	491210.68	2198034.64
1515	491213.63	2198034.52
1514	491213.23	2198024.13
за исключением:		
1526	491229.63	2198092.69
1525	491226.70	2198092.99
1524	491226.45	2198090.61
1523	491221.97	2198091.07
1522	491222.22	2198093.46
1521	491219.29	2198093.77
1520	491220.37	2198104.11
1519	491223.30	2198103.81
1518	491223.55	2198106.19
1517	491228.03	2198105.73
1528	491227.78	2198103.34
1527	491230.71	2198103.03
1526	491229.63	2198092.69
за исключением:		
1497	491165.18	2198053.62
1496	491164.77	2198068.95
1495	491167.13	2198075.04
1494	491173.00	2198077.63
1493	491188.33	2198078.04
1504	491194.44	2198075.71
1503	491197.01	2198069.81
1502	491197.42	2198054.48
1501	491195.10	2198048.42
1500	491189.19	2198045.80
1499	491173.86	2198045.39
1498	491167.82	2198047.71
1497	491165.18	2198053.62
за исключением:		
1540	491176.13	2198089.59
1539	491173.22	2198089.12
1538	491173.60	2198086.75
1537	491169.15	2198086.05
1536	491168.78	2198088.42
1535	491165.86	2198087.95

Номер точки	Координаты, м	
	X	Y
1534	491164.23	2198098.22
1533	491167.14	2198098.69
1532	491166.76	2198101.06
1531	491171.21	2198101.77
1530	491171.58	2198099.40
1529	491174.50	2198099.86
1540	491176.13	2198089.59
540		
2423	491097.27	2198074.69
2424	491206.53	2198185.44
2425	491209.01	2198187.95
2426	491225.31	2198211.98
2427	491246.16	2198225.17
2428	491307.48	2198288.12
2429	491350.69	2198332.47
2430	491404.20	2198387.41
2431	491368.10	2198361.84
2432	491343.21	2198349.90
2433	491333.06	2198330.39
2434	491323.70	2198318.85
2435	491310.99	2198316.28
2436	491305.98	2198327.06
2437	491317.01	2198353.76
2438	491327.65	2198402.28
2439	491391.98	2198396.56
2440	491368.32	2198399.35
2441	491339.20	2198402.78
2442	491267.61	2198411.22
2443	491190.45	2198420.32
2444	491167.76	2198320.55
2445	491152.25	2198320.92
2446	491138.53	2198304.32
2447	491122.19	2198290.63
2448	491099.57	2198276.97
830	491060.61	2198266.43
2449	491063.07	2198123.73
2450	491075.24	2198111.15
2423	491097.27	2198074.69
за исключением:		
2451	491291.07	2198406.13
2452	491284.13	2198377.11
2453	491264.77	2198299.59
2454	491241.02	2198299.08
2455	491222.91	2198313.20
2456	491212.90	2198325.27
2457	491204.42	2198352.35
2458	491194.77	2198387.52
2459	491202.47	2198415.11
2451	491291.07	2198406.13
за исключением:		
2460	491118.00	2198143.54
2461	491109.20	2198136.94
2462	491100.71	2198148.27

Номер точки	Координаты, м	
	X	Y
2463	491109.51	2198154.87
2460	491118.00	2198143.54
за исключением:		
1559	491221.05	2198257.33
1558	491225.73	2198273.67
1557	491242.08	2198269.00
1564	491240.43	2198263.23
1563	491247.64	2198261.17
1562	491246.26	2198256.36
1561	491239.05	2198258.42
1560	491237.40	2198252.65
1559	491221.05	2198257.33
за исключением:		
497	491133.09	2198181.13
500	491134.33	2198169.17
499	491119.41	2198167.63
498	491118.17	2198179.58
497	491133.09	2198181.13
541		
839	490693.00	2198240.55
838	490692.60	2198299.96
2270	490684.14	2198301.99
2271	490642.62	2198310.51
2272	490613.09	2198316.71
2273	490587.64	2198321.96
2274	490570.82	2198325.43
2275	490520.59	2198335.79
2276	490389.72	2198338.87
2277	490389.82	2198324.28
2278	490435.85	2198319.70
2279	490470.29	2198310.40
2280	490509.93	2198296.56
2281	490541.84	2198283.31
2282	490589.87	2198253.80
2283	490641.17	2198261.72
839	490693.00	2198240.55
за исключением:		
947	490477.20	2198323.54
950	490444.83	2198325.06
949	490445.21	2198333.03
948	490477.58	2198331.51
947	490477.20	2198323.54
542		
2284	491417.80	2198399.83
2285	491420.35	2198420.68
2286	491419.51	2198419.64
2287	491406.95	2198423.96
2288	491428.42	2198486.55
2289	491428.94	2198490.76
2290	491464.12	2198791.81
2291	491487.29	2199000.74
2292	491335.83	2199139.27
2293	491334.97	2199140.06

Номер точки	Координаты, м	
	X	Y
2294	491334.80	2199139.14
2295	491334.14	2199135.64
2296	491264.80	2198768.18
2297	491262.40	2198755.47
2298	491199.00	2198419.51
2299	491339.22	2198402.98
2300	491410.88	2198394.54
2284	491417.80	2198399.83
за исключением:		
2301	491399.99	2199078.14
2302	491388.99	2199034.51
2303	491369.11	2199039.52
2304	491380.11	2199083.15
2301	491399.99	2199078.14
за исключением:		
1550	491307.17	2198539.76
1549	491324.00	2198537.40
1556	491321.64	2198520.56
1555	491304.80	2198522.93
1554	491305.64	2198528.87
1553	491298.21	2198529.91
1552	491298.90	2198534.86
1551	491306.33	2198533.82
1550	491307.17	2198539.76
за исключением:		
1487	491456.30	2198944.10
1486	491437.45	2198956.56
1485	491435.12	2198960.05
1484	491435.92	2198964.09
1483	491448.37	2198982.93
1482	491451.86	2198985.27
1481	491455.90	2198984.47
1492	491474.75	2198972.02
1491	491477.09	2198968.58
1490	491476.29	2198964.49
1489	491463.83	2198945.64
1488	491460.38	2198943.32
1487	491456.30	2198944.10
за исключением:		
1543	491297.15	2198835.93
1542	491304.20	2198851.39
1541	491319.67	2198844.34
1548	491317.18	2198838.88
1547	491324.00	2198835.77
1546	491321.93	2198831.22
1545	491315.10	2198834.33
1544	491312.61	2198828.87
1543	491297.15	2198835.93
543		
2521	491922.69	2200441.24
2522	491919.56	2200467.21
2523	491916.52	2200487.35
2524	491912.23	2200499.75

Номер точки	Координаты, м	
	X	Y
2525	491907.94	2200522.85
2526	491900.74	2200555.75
2527	491872.19	2200671.77
2528	491853.30	2200744.94
2529	491840.42	2200860.94
2530	491864.47	2200880.01
2531	491862.70	2200918.62
2532	491849.54	2200981.85
2533	491815.57	2201034.79
2534	491795.64	2201077.48
2535	491765.14	2201108.81
2536	491744.48	2201176.20
2537	491731.87	2201224.50
2538	491718.89	2201279.49
2539	491702.83	2201352.33
2540	491697.41	2201395.55
2541	491680.10	2201457.30
2542	491650.52	2201540.46
2543	491624.54	2201614.58
2544	491621.38	2201652.05
2545	491639.14	2201702.42
2546	491675.54	2201741.52
2547	491724.52	2201762.84
2548	491751.22	2201765.58
2549	491806.86	2201757.97
2550	491840.82	2201751.80
2551	491875.01	2201747.06
2552	491909.37	2201743.75
2553	491936.86	2201743.30
2554	491964.36	2201743.77
2555	491991.82	2201745.17
2556	492078.09	2201751.87
2557	492163.18	2201767.59
2558	492246.15	2201792.16
2559	492277.51	2201803.94
2560	492323.51	2201823.06
2561	492358.63	2201838.45
2562	492600.33	2201945.14
2563	492613.09	2201937.43
2564	492610.33	2201965.98
936	492587.78	2202004.20
2565	492584.90	2201986.45
2566	492571.63	2201980.54
2567	492276.27	2201850.87
2568	492231.41	2201833.62
2569	492121.35	2201803.49
2570	492008.07	2201789.78
2571	491893.99	2201792.77
2572	491842.99	2201801.94
2573	491771.44	2201818.64
2574	491713.30	2201835.55
2575	491647.34	2201857.28
2576	491592.99	2201875.14

Номер точки	Координаты, м	
	X	Y
2577	491552.83	2201891.89
2578	491508.48	2201918.97
2579	491488.66	2201935.82
2580	491462.94	2201961.36
2581	491436.07	2202000.02
2582	491406.78	2202041.28
2583	491353.52	2202125.67
2584	491322.58	2202174.88
2585	491221.47	2202219.54
2586	491236.79	2202282.75
2587	491217.06	2202319.84
2588	491197.25	2202352.97
2589	491176.11	2202396.92
2590	491154.73	2202449.03
2591	491078.31	2202453.83
2592	491125.52	2202358.82
2593	491168.79	2202266.94
2594	491174.45	2202255.23
2595	491168.49	2202249.15
2596	491178.39	2202231.09
2597	491209.56	2202182.48
857	491291.51	2202045.40
490	491298.67	2202034.13
489	491324.21	2202050.52
496	491347.08	2202012.20
495	491332.16	2202002.63
494	491334.48	2201999.02
493	491329.32	2201995.72
492	491327.01	2201999.33
491	491322.59	2201996.49
854	491329.86	2201985.05
2598	491347.42	2201957.68
2599	491382.65	2201909.66
2600	491412.77	2201862.85
2601	491391.08	2201845.92
2602	491372.26	2201825.81
2603	491356.80	2201803.04
2604	491345.05	2201778.15
2605	491337.31	2201751.73
2606	491333.73	2201724.44
2607	491334.44	2201696.92
2608	491339.42	2201669.84
2609	491348.51	2201643.87
2610	491361.53	2201619.61
2611	491378.14	2201597.66
2612	491397.96	2201578.56
2613	491420.50	2201562.76
2614	491445.22	2201550.64
2615	491471.51	2201542.49
2616	491528.90	2201527.24
2617	491564.76	2201504.31
2618	491591.05	2201470.71
2619	491603.38	2201428.78

Номер точки	Координаты, м	
	X	Y
2620	491632.83	2201335.19
2621	491671.52	2201209.44
2622	491681.16	2201160.21
2623	491697.33	2201089.66
2624	491703.62	2200979.76
2625	491708.24	2200946.13
2626	491723.85	2200883.92
2627	491784.50	2200724.42
2628	491789.10	2200679.81
2629	491791.60	2200626.35
2630	491789.48	2200550.69
2631	491773.42	2200475.46
2632	491771.95	2200470.38
2633	491818.18	2200455.42
2634	491823.62	2200476.24
2635	491821.55	2200524.66
2636	491824.70	2200558.08
2637	491832.70	2200591.62
2638	491841.37	2200591.37
2639	491855.15	2200562.28
2640	491862.10	2200530.74
2641	491862.62	2200457.01
2642	491886.92	2200451.40
2643	491889.55	2200442.99
2644	491923.04	2200435.11
2521	491922.69	2200441.24
за исключением:		
485	491435.87	2201996.82
488	491425.05	2201989.66
487	491408.76	2202014.30
486	491419.47	2202021.68
485	491435.87	2201996.82
за исключением:		
2645	491847.33	2200919.59
2646	491851.85	2200901.24
2647	491841.17	2200898.61
2648	491836.65	2200916.96
2645	491847.33	2200919.59
за исключением:		
962	491450.23	2201828.26
965	491437.43	2201820.43
964	491433.78	2201826.39
963	491446.58	2201834.22
962	491450.23	2201828.26
за исключением:		
966	491831.96	2200931.37
972	491820.67	2200928.62
971	491816.31	2200946.25
970	491812.93	2200945.41
969	491806.36	2200971.76
968	491821.93	2200975.63
967	491828.49	2200949.29
966	491831.96	2200931.37

Номер точки	Координаты, м	
	X	Y
за исключением:		
2649	491452.63	2201787.42
2650	491434.96	2201777.03
2651	491416.96	2201807.62
2652	491434.63	2201818.02
2649	491452.63	2201787.42
за исключением:		
2653	491620.78	2201609.64
2654	491613.76	2201608.46
2655	491612.34	2201617.04
2656	491619.35	2201618.22
2653	491620.78	2201609.64
за исключением:		
973	491584.49	2201829.38
984	491592.54	2201811.66
983	491594.97	2201809.34
982	491598.32	2201809.35
981	491605.20	2201812.12
980	491611.17	2201797.32
979	491605.29	2201794.95
978	491602.79	2201792.45
977	491602.87	2201788.92
976	491605.58	2201782.95
975	491560.78	2201762.61
974	491539.70	2201809.04
973	491584.49	2201829.38
544		
480	490621.77	2204348.22
479	490621.93	2204349.94
478	490618.66	2204350.25
477	490618.83	2204352.05
476	490622.12	2204351.74
475	490633.05	2204350.62
474	490702.55	2204344.08
473	490700.87	2204326.23
862	490711.77	2204319.66
861	490719.45	2204304.89
860	490719.87	2204304.33
1012	490728.58	2204292.64
1011	490738.20	2204283.09
1010	490749.27	2204274.92
1009	490761.71	2204268.23
1008	490780.89	2204240.19
1007	490780.40	2204169.18
1006	490785.45	2204107.86
1005	490783.08	2204028.87
1004	490755.31	2204000.73
1003	490754.87	2203971.84
1002	490757.96	2203939.79
1001	490763.45	2203904.92
2305	490810.88	2203771.44
2306	490835.61	2203741.62
1052	490859.56	2203569.69

Номер точки	Координаты, м	
	X	Y
1051	490867.82	2203517.80
1050	490864.32	2203517.30
2307	490874.47	2203437.21
2308	490880.53	2203438.08
204	490887.92	2203363.06
2309	490940.19	2203367.16
2310	490934.07	2203510.30
2311	490918.37	2203646.59
2312	490909.77	2203721.42
2313	490907.92	2203767.34
2314	490912.33	2203831.91
2315	490942.33	2203863.44
2316	490943.04	2203893.46
2317	490942.35	2203924.31
2318	490939.98	2203961.15
2319	490921.70	2204022.20
2320	490914.99	2204071.44
2321	490883.33	2204128.31
2322	490883.03	2204176.58
2323	490882.58	2204232.63
2324	490898.42	2204259.42
2325	490913.33	2204266.59
2326	490929.63	2204273.20
2327	490949.35	2204289.91
2328	490963.63	2204310.93
2329	490991.59	2204324.35
2330	491004.53	2204322.41
2331	491007.50	2204332.45
2332	490991.83	2204339.48
2333	490409.42	2204381.07
2334	490368.50	2204386.22
1015	490367.47	2204372.72
863	490620.08	2204348.38
480	490621.77	2204348.22
за исключением:		
951	490918.64	2203927.51
957	490916.61	2203918.70
956	490906.47	2203918.06
955	490905.88	2203927.69
954	490902.42	2203927.47
953	490900.45	2203958.21
952	490916.61	2203959.25
951	490918.64	2203927.51
за исключением:		
2335	490928.24	2203892.70
2336	490929.28	2203876.78
2337	490918.29	2203876.07
2338	490917.26	2203891.99
2335	490928.24	2203892.70
за исключением:		
958	490799.66	2203906.45
961	490783.89	2203904.12
960	490779.90	2203931.13

Номер точки	Координаты, м	
	X	Y
959	490795.67	2203933.46
958	490799.66	2203906.45
545		
170	491753.42	2206780.97
755	491751.38	2206785.18
754	491741.18	2206794.96
753	491707.43	2206890.57
752	491679.64	2206965.47
751	491662.87	2207009.84
1994	491646.56	2207036.71
2040	491645.43	2207036.23
2039	491641.53	2207036.20
2038	491638.79	2207038.88
2037	491629.95	2207059.45
2036	491629.88	2207063.29
767	491630.48	2207063.92
766	491609.39	2207104.59
765	491600.39	2207124.27
764	491592.41	2207124.34
763	491592.49	2207133.34
762	491596.37	2207133.31
761	491560.79	2207213.25
760	491544.00	2207251.46
759	491532.16	2207286.54
758	491504.10	2207358.06
757	491495.85	2207380.93
756	491485.67	2207404.94
119	491462.33	2207465.97
2339	491415.46	2207468.93
2340	491469.48	2207276.81
2341	491498.96	2207201.57
2342	491588.98	2206878.67
2343	491592.32	2206852.84
741	491592.32	2206852.82
740	491602.27	2206832.02
739	491616.12	2206793.61
746	491640.45	2206801.64
745	491658.13	2206739.56
734	491641.80	2206734.16
733	491643.68	2206731.10
732	491649.52	2206731.05
731	491649.44	2206722.05
730	491662.20	2206698.33
729	491663.65	2206685.64
743	491664.44	2206684.71
2344	491667.32	2206687.82
2345	491743.40	2206770.07
170	491753.42	2206780.97
за исключением:		
937	491612.53	2206824.92
940	491623.68	2206828.30
939	491627.43	2206815.97
938	491616.28	2206812.58

Номер точки	Координаты, м	
	X	Y
937	491612.53	2206824.92
546		
2464	491284.61	2207843.32
2498	491285.20	2207843.53
2125	491317.26	2207855.23
2124	491316.58	2207857.02
2123	491318.57	2207857.69
2499	491306.30	2207913.51
2500	491317.62	2207917.33
2501	491319.68	2207917.54
2502	491323.33	2207915.53
2117	491324.32	2207913.66
2116	491356.22	2207942.06
2503	491346.34	2207954.70
2504	491339.02	2207964.06
2505	491330.63	2207974.79
2506	491322.27	2207985.49
2507	491293.11	2208005.67
2508	491238.01	2207986.78
2509	491208.53	2207976.68
2510	491200.51	2207973.93
2511	491197.88	2207973.01
2512	491197.87	2207973.03
2465	491197.85	2207973.02
2464	491284.61	2207843.32
за исключением:		
1565	491301.00	2207944.40
1572	491303.23	2207938.83
1571	491310.19	2207941.63
1570	491312.05	2207936.99
1569	491305.09	2207934.19
1568	491307.33	2207928.63
1567	491291.55	2207922.29
1566	491285.22	2207938.07
1565	491301.00	2207944.40
за исключением:		
2513	491318.32	2207858.25
2514	491296.09	2207850.74
2515	491284.56	2207847.01
2516	491266.61	2207898.85
2517	491291.25	2207907.96
2518	491296.25	2207909.83
2519	491303.40	2207912.51
2520	491312.05	2207879.97
2513	491318.32	2207858.25
547		
451	490924.37	2208581.44
450	490944.43	2208540.78
453	490896.52	2208517.55
452	490877.10	2208559.12
440	490873.26	2208557.31
449	490944.27	2208405.29
448	490939.43	2208392.03

Номер точки	Координаты, м	
	X	Y
447	490824.38	2208338.84
446	490811.11	2208343.72
331	490825.80	2208311.95
466	490914.13	2208352.80
465	490914.14	2208352.80
464	490977.89	2208382.27
463	490975.29	2208387.76
462	490996.87	2208401.82
461	491015.29	2208409.01
460	491019.44	2208407.47
459	491047.88	2208337.22
458	491057.96	2208317.13
1055	491067.23	2208311.34
913	491068.24	2208309.37
912	491081.58	2208314.70
186	491142.47	2208338.98
185	491141.33	2208346.19
184	491134.39	2208376.95
187	491115.81	2208428.53
173	491099.73	2208467.27
178	491078.77	2208491.44
177	491067.99	2208514.62
176	491010.31	2208622.02
451	490924.37	2208581.44
за исключением:		
2346	491122.34	2208377.85
2347	491129.82	2208358.18
2348	491117.28	2208353.93
2349	491109.81	2208373.45
2346	491122.34	2208377.85
за исключением:		
2350	491096.25	2208330.81
2351	491079.98	2208324.71
2352	491073.67	2208341.55
2353	491089.94	2208347.65
2350	491096.25	2208330.81
548		
2486	490536.32	2208416.10
2487	490591.25	2208440.88
2488	490707.15	2208491.40
2489	490712.87	2208481.05
2490	490736.68	2208491.93
2491	490742.37	2208494.68
2492	490817.41	2208530.87
2493	490825.51	2208534.77
893	490877.10	2208559.13
896	490876.21	2208561.03
895	490923.03	2208584.14
894	490924.36	2208581.44
2494	491044.28	2208638.06
356	491133.55	2208680.21
2069	491124.10	2208703.98
2485	491113.59	2208733.32

Номер точки	Координаты, м	
	X	Y
2495	491104.05	2208751.63
2496	490979.88	2208695.95
2497	490506.48	2208482.22
2486	490536.32	2208416.10
за исключением:		
899	491078.92	2208687.77
898	491118.54	2208707.82
907	491130.37	2208683.90
906	491091.29	2208663.76
899	491078.92	2208687.77
550		
425	491615.35	2206619.98
424	491637.04	2206639.27
423	491672.03	2206675.75
2669	491664.45	2206684.70
742	491620.24	2206636.69
2670	491605.64	2206628.92
2671	491610.01	2206620.16
2672	491613.56	2206622.43
425	491615.35	2206619.98
551		
2670	491605.64	2206628.92
742	491620.24	2206636.69
2673	491619.81	2206640.02
2674	491599.76	2206735.43
2675	491596.52	2206761.18
741	491592.32	2206852.82
2676	491577.02	2206876.71
2677	491581.54	2206760.67
2678	491582.60	2206747.00
2679	491585.11	2206732.21
2680	491606.14	2206636.56
2670	491605.64	2206628.92
552		
2354	490999.80	2205055.03
2355	491054.55	2205026.97
2356	491058.36	2205024.13
2357	491081.30	2205070.76
2358	491153.05	2205200.63
2359	491240.13	2205352.48
2360	491274.14	2205414.05
2361	491275.99	2205412.99
2362	491312.26	2205476.23
2363	491310.92	2205476.99
2364	491330.00	2205505.83
2365	491356.91	2205541.91
2366	491382.04	2205572.35
2367	491418.24	2205615.03
2368	491448.30	2205647.61
2369	491485.21	2205689.34
2370	491503.61	2205711.93
2371	491519.35	2205732.66
2372	491539.92	2205761.97

Номер точки	Координаты, м	
	X	Y
2373	491559.08	2205792.03
2374	491606.02	2205878.85
2375	491628.62	2205958.44
2376	491649.69	2206036.22
2377	491658.27	2206077.82
2378	491612.80	2206156.37
869	491607.45	2206127.81
2379	491555.51	2206036.01
2380	491515.67	2205973.64
2381	491428.25	2205820.35
2382	491383.14	2205731.29
2383	491320.58	2205623.62
2384	491281.55	2205559.53
2385	491230.52	2205473.36
2386	491191.85	2205409.00
2387	491142.05	2205322.16
2388	491117.30	2205278.59
2389	491048.73	2205155.64
2354	490999.80	2205055.03
за исключением:		
941	491558.14	2205912.54
946	491533.78	2205863.51
945	491495.43	2205882.57
944	491517.13	2205926.22
943	491513.95	2205927.80
942	491516.62	2205933.17
941	491558.14	2205912.54
558		
1057	491363.46	2197897.06
1058	491372.40	2197930.12
1059	491361.94	2197932.12
1060	491355.52	2197898.58
1057	491363.46	2197897.06
559		
1058	491372.40	2197930.12
1061	491381.33	2197963.14
1062	491368.34	2197965.62
1059	491361.94	2197932.12
1058	491372.40	2197930.12
568		
1063	491419.80	2198110.80
1064	491429.60	2198149.67
1065	491426.31	2198150.98
1066	491406.48	2198113.60
1063	491419.80	2198110.80
580		
1067	491965.53	2200129.10
1068	491970.38	2200134.47
1069	491965.47	2200134.55
1067	491965.53	2200129.10
581		
1070	491973.14	2200137.52
1071	491988.00	2200153.96

Номер точки	Координаты, м	
	X	Y
1072	491983.94	2200153.93
1073	491975.38	2200154.29
1074	491973.17	2200154.13
1070	491973.14	2200137.52
582		
1075	492019.68	2200189.00
1076	492036.23	2200207.31
1077	492027.23	2200216.22
1078	492010.54	2200198.06
1075	492019.68	2200189.00
583		
1079	492041.43	2200213.06
1080	492061.57	2200235.34
1081	492046.40	2200250.37
1082	492025.29	2200229.06
1079	492041.43	2200213.06
584		
1083	492079.84	2200255.55
1084	492119.23	2200299.12
1085	492106.49	2200309.28
1086	492087.18	2200285.10
1087	492070.81	2200264.37
1083	492079.84	2200255.55
585		
1088	492122.81	2200303.08
1089	492140.43	2200322.57
1090	492114.26	2200323.27
1091	492114.13	2200303.19
1088	492122.81	2200303.08
586		
1092	492143.20	2200325.64
1093	492157.60	2200341.57
1094	492142.09	2200340.45
1092	492143.20	2200325.64
587		
1095	492197.92	2200386.17
1096	492210.67	2200400.27
1097	492210.83	2200402.46
1098	492211.57	2200412.43
1099	492195.43	2200403.74
1095	492197.92	2200386.17
588		
1096	492210.67	2200400.27
1100	492212.63	2200402.44
1097	492210.83	2200402.46
1096	492210.67	2200400.27
589		
1100	492212.63	2200402.44
1101	492232.39	2200424.30
1102	492226.43	2200424.18
1098	492211.57	2200412.43
1097	492210.83	2200402.46
1100	492212.63	2200402.44

Номер точки	Координаты, м	
	X	Y
590		
1103	492224.04	2200422.29
1102	492226.43	2200424.18
1101	492232.39	2200424.30
1104	492241.78	2200434.68
1105	492241.72	2200436.21
1106	492241.38	2200444.40
1107	492223.66	2200428.59
1103	492224.04	2200422.29
592		
1108	492272.90	2200469.11
1109	492277.07	2200473.72
1110	492278.71	2200497.43
1111	492253.40	2200495.41
1112	492251.71	2200467.57
1108	492272.90	2200469.11
595		
1113	492178.11	2200485.99
1114	492157.63	2200463.63
1115	492158.37	2200458.33
1116	492182.07	2200460.27
1117	492180.38	2200470.93
1113	492178.11	2200485.99
596		
1118	492146.22	2200451.16
1119	492127.15	2200430.33
1120	492146.43	2200430.74
1118	492146.22	2200451.16
597		
1121	492127.12	2200430.30
1122	492123.35	2200426.18
1123	492139.95	2200425.20
1124	492138.76	2200416.60
1125	492136.74	2200401.95
1126	492140.94	2200401.73
1127	492143.53	2200420.32
1128	492144.15	2200424.95
1129	492144.96	2200430.59
1121	492127.12	2200430.30
598		
1125	492136.74	2200401.95
1124	492138.76	2200416.60
1123	492139.95	2200425.20
1122	492123.35	2200426.18
1130	492112.73	2200414.58
1131	492111.16	2200403.29
1132	492121.01	2200402.77
1125	492136.74	2200401.95
599		
1133	492108.01	2200381.08
1134	492108.32	2200386.76
1135	492109.54	2200393.84
1136	492109.81	2200395.43

Номер точки	Координаты, м	
	X	Y
1131	492111.16	2200403.29
1130	492112.73	2200414.58
1137	492085.91	2200385.29
1138	492096.07	2200383.35
1133	492108.01	2200381.08
602		
1139	492039.22	2200330.92
1140	492063.88	2200332.35
1141	492064.12	2200356.00
1142	492064.14	2200357.50
1143	492060.18	2200357.19
1144	492039.38	2200334.47
1139	492039.22	2200330.92
603		
1145	492035.96	2200330.73
1139	492039.22	2200330.92
1144	492039.38	2200334.47
1145	492035.96	2200330.73
604		
1146	492017.74	2200310.83
1147	492018.86	2200310.90
1148	492040.31	2200312.15
1139	492039.22	2200330.92
1145	492035.96	2200330.73
1146	492017.74	2200310.83
605		
1148	492040.31	2200312.15
1147	492018.86	2200310.90
1146	492017.74	2200310.83
1149	492010.34	2200302.75
1150	492010.42	2200301.84
1151	492011.84	2200286.07
1152	492041.18	2200297.18
1148	492040.31	2200312.15
606		
1153	492000.25	2200271.12
1154	492001.34	2200290.75
1155	491999.32	2200290.72
1156	491980.79	2200270.48
1157	491981.68	2200270.51
1153	492000.25	2200271.12
607		
1155	491999.32	2200290.72
1154	492001.34	2200290.75
1158	492001.40	2200292.99
1155	491999.32	2200290.72
608		
1153	492000.25	2200271.12
1157	491981.68	2200270.51
1156	491980.79	2200270.48
1159	491954.31	2200241.56
1160	491954.31	2200241.53
1153	492000.25	2200271.12

Номер точки	Координаты, м	
	X	Y
633		
1161	491349.67	2207868.16
1162	491369.56	2207875.55
1163	491364.39	2207888.89
1164	491387.20	2207897.63
1165	491383.75	2207908.08
1166	491383.25	2207911.96
1167	491381.61	2207917.83
1168	491377.95	2207916.81
1169	491371.47	2207914.60
1170	491371.32	2207913.15
1171	491372.65	2207907.57
1172	491370.70	2207904.79
1173	491367.99	2207902.80
1174	491362.40	2207899.92
1175	491354.12	2207896.49
1176	491355.82	2207891.48
1177	491341.94	2207885.47
1161	491349.67	2207868.16
634		
1178	491450.63	2207612.12
1179	491452.29	2207612.76
1180	491436.31	2207653.62
1181	491425.62	2207649.91
1182	491426.88	2207647.36
1183	491430.47	2207640.69
1184	491436.90	2207630.29
1185	491439.95	2207625.36
1186	491442.16	2207622.20
1187	491443.00	2207622.74
1188	491446.46	2207617.87
1178	491450.63	2207612.12
636		
1189	491460.88	2207579.91
1190	491464.90	2207580.57
1179	491452.29	2207612.76
1178	491450.63	2207612.12
1191	491448.53	2207610.54
1192	491448.97	2207607.78
1193	491458.70	2207584.63
1194	491459.60	2207582.67
1189	491460.88	2207579.91
637		
1195	491469.17	2207548.17
1196	491469.98	2207549.30
1197	491472.46	2207552.74
1198	491472.22	2207552.93
1199	491474.78	2207555.24
1190	491464.90	2207580.57
1189	491460.88	2207579.91
1200	491457.16	2207578.18
1201	491454.84	2207576.89
1202	491455.08	2207575.68

Номер точки	Координаты, м	
	X	Y
1203	491455.36	2207575.06
1204	491457.17	2207573.04
1205	491460.44	2207567.83
1206	491460.39	2207558.48
1207	491459.94	2207555.16
1208	491460.83	2207554.18
1195	491469.17	2207548.17
639		
1199	491474.78	2207555.24
1198	491472.22	2207552.93
1197	491472.46	2207552.74
1196	491469.98	2207549.30
1209	491476.39	2207544.67
1210	491477.82	2207543.56
1211	491483.17	2207533.77
1199	491474.78	2207555.24
640		
1212	491466.74	2207513.36
1213	491493.93	2207514.08
1214	491493.08	2207515.64
1215	491490.30	2207515.55
1216	491488.99	2207518.89
1217	491483.18	2207533.75
1211	491483.17	2207533.77
1210	491477.82	2207543.56
1209	491476.39	2207544.67
1218	491473.17	2207547.00
1219	491469.58	2207542.19
1220	491472.88	2207539.70
1221	491469.78	2207535.38
1212	491466.74	2207513.36
642		
117	491458.38	2207493.94
1222	491458.41	2207494.53
1223	491458.67	2207502.29
1224	491458.80	2207507.97
1225	491458.81	2207508.48
1226	491452.65	2207508.44
117	491458.38	2207493.94
643		
111	491467.47	2207471.02
1227	491506.60	2207473.84
1228	491499.09	2207493.04
1229	491493.03	2207493.38
1230	491478.38	2207493.20
1231	491468.56	2207493.37
1232	491467.56	2207493.38
1233	491458.99	2207493.49
1234	491458.94	2207492.53
114	491464.47	2207478.65
1235	491466.49	2207478.56
113	491466.57	2207473.32
111	491467.47	2207471.02

Номер точки	Координаты, м	
	X	Y
644		
132	491426.73	2207572.45
1237	491433.28	2207573.51
1238	491442.08	2207575.44
1239	491444.65	2207575.73
1240	491451.10	2207577.15
1241	491452.43	2207577.72
1242	491454.24	2207577.69
1201	491454.84	2207576.89
1200	491457.16	2207578.18
1189	491460.88	2207579.91
1194	491459.60	2207582.67
1193	491458.70	2207584.63
1192	491448.97	2207607.78
1191	491448.53	2207610.54
1178	491450.63	2207612.12
1188	491446.46	2207617.87
1187	491443.00	2207622.74
1186	491442.16	2207622.20
1185	491439.95	2207625.36
1184	491436.90	2207630.29
122	491408.20	2207617.49
132	491426.73	2207572.45
645		
1243	491443.33	2207532.76
1244	491454.55	2207538.01
1245	491459.45	2207539.64
1246	491462.98	2207541.90
1247	491466.37	2207544.49
1195	491469.17	2207548.17
1208	491460.83	2207554.18
1207	491459.94	2207555.16
1206	491460.39	2207558.48
1205	491460.44	2207567.83
1204	491457.17	2207573.04
1203	491455.36	2207575.06
1202	491455.08	2207575.68
1201	491454.84	2207576.89
1248	491454.20	2207577.64
1249	491442.75	2207575.67
1250	491440.02	2207575.08
1251	491427.48	2207572.76
1252	491426.70	2207572.54
132	491426.73	2207572.45
1253	491438.25	2207542.86
1243	491443.33	2207532.76
668		
1254	491345.42	2197891.96
1255	491338.47	2197851.91
1256	491351.00	2197849.49
1257	491361.33	2197889.20
1254	491345.42	2197891.96
762		

Номер точки	Координаты, м	
	X	Y
1054	491055.16	2208304.15
913	491068.24	2208309.37
1055	491067.23	2208311.34
458	491057.96	2208317.13
1056	491048.03	2208316.85
1054	491055.16	2208304.15
774		
2090	491317.57	2207854.43
2091	491370.17	2207874.00
1162	491369.56	2207875.55
1161	491349.67	2207868.16
1177	491341.94	2207885.47
1176	491355.82	2207891.48
1175	491354.12	2207896.49
1174	491362.40	2207899.92
1173	491367.99	2207902.80
1172	491370.70	2207904.79
1171	491372.65	2207907.57
1170	491371.32	2207913.15
1169	491371.47	2207914.60
1168	491377.95	2207916.81
1167	491381.61	2207917.83
1166	491383.25	2207911.96
1165	491383.75	2207908.08
1164	491387.20	2207897.63
2092	491402.78	2207903.59
2093	491399.97	2207910.94
2094	491397.71	2207910.70
2095	491395.28	2207910.99
2096	491393.18	2207913.09
2097	491390.42	2207920.40
2098	491386.44	2207919.14
2099	491386.13	2207920.30
2100	491381.31	2207918.91
2101	491379.94	2207923.61
2102	491380.67	2207923.82
2103	491384.66	2207924.96
2104	491386.03	2207926.61
2105	491388.90	2207927.68
2106	491390.93	2207927.27
2107	491393.44	2207928.03
2108	491383.14	2207955.00
2109	491387.87	2207957.78
2110	491400.16	2207963.74
2111	491399.17	2207965.74
2112	491391.13	2207963.09
2113	491382.12	2207957.66
2114	491376.43	2207954.23
2115	491369.16	2207949.86
2116	491356.22	2207942.06
2117	491324.32	2207913.66
2118	491327.95	2207903.60
2119	491330.90	2207904.73

Номер точки	Координаты, м	
	X	Y
2120	491334.11	2207896.33
2121	491331.00	2207895.13
2122	491341.69	2207865.47
2123	491318.57	2207857.69
2124	491316.58	2207857.02
2125	491317.26	2207855.23
2090	491317.57	2207854.43
781		
1228	491499.09	2207493.04
1258	491493.76	2207506.70
1259	491508.30	2207506.92
1260	491508.38	2207509.07
1261	491504.59	2207509.24
1262	491484.93	2207508.88
1263	491484.67	2207496.55
1264	491478.39	2207496.62
1265	491468.53	2207496.75
1266	491467.63	2207496.75
1267	491467.51	2207493.38
1232	491467.56	2207493.38
1231	491468.56	2207493.37
1230	491478.38	2207493.20
1229	491493.03	2207493.38
1228	491499.09	2207493.04
829		
128	491391.61	2207660.38
1268	491408.36	2207666.32
1269	491428.55	2207673.52
1270	491413.64	2207711.65
1271	491374.94	2207812.36
1272	491353.51	2207804.47
1273	491347.41	2207802.22
1274	491343.05	2207799.64
1275	491341.14	2207797.70
1276	491340.07	2207795.89
82	491345.57	2207781.44
1277	491349.68	2207782.97
1278	491372.88	2207718.17
1279	491374.36	2207714.03
1280	491390.78	2207719.86
1281	491394.64	2207719.67
1282	491397.23	2207716.79
1283	491404.73	2207695.68
1284	491404.52	2207691.82
1285	491401.67	2207689.24
996	491383.13	2207682.67
128	491391.61	2207660.38
836		
1286	490539.49	2197047.76
1287	490539.50	2197047.87
1288	490540.54	2197061.94
1289	490549.41	2197182.32
1290	490534.08	2197185.27

Номер точки	Координаты, м	
	X	Y
1291	490525.99	2197082.76
1292	490524.88	2197068.72
1293	490510.18	2197071.49
1294	490510.14	2197053.99
1286	490539.49	2197047.76
837		
1295	491026.33	2197397.61
1296	491035.52	2197404.13
1297	491039.46	2197425.18
1298	491054.47	2197471.06
407	491058.29	2197487.51
411	491053.69	2197488.73
1299	491055.99	2197501.25
1300	491045.07	2197504.14
1301	491043.14	2197504.63
1302	491040.64	2197495.62
1303	491048.20	2197492.79
1304	491036.00	2197455.05
1305	491028.43	2197431.65
1306	491015.99	2197422.87
1307	491028.36	2197405.12
1308	490997.97	2197385.30
1309	490987.84	2197399.84
1310	490972.33	2197384.85
1311	490974.67	2197381.07
1312	490966.50	2197372.87
1313	490964.02	2197376.83
1314	490951.38	2197364.62
1315	490954.55	2197359.73
1316	490957.42	2197355.31
1317	490933.60	2197342.70
1318	490933.23	2197343.31
1319	490930.30	2197341.54
1320	490923.07	2197337.27
1321	490897.16	2197312.24
1322	490907.78	2197315.89
1323	490930.79	2197330.76
1324	490944.81	2197339.83
1325	490946.07	2197340.72
1326	490951.22	2197344.37
1295	491026.33	2197397.61
838		
1327	491521.68	2198420.50
1328	491517.97	2198407.70
1329	491540.84	2198402.10
1330	491544.00	2198416.00
1327	491521.68	2198420.50
840		
1331	490973.80	2197912.20
1332	490981.75	2197913.23
1333	490986.04	2197919.00
1334	491020.20	2197950.61
1335	491013.07	2197959.75

Номер точки	Координаты, м	
	X	Y
1336	491010.69	2197957.16
1337	491014.37	2197953.34
1338	491011.33	2197950.75
1339	491007.96	2197954.20
1340	491004.71	2197950.67
1341	490989.76	2197937.31
1342	490971.91	2197915.25
1331	490973.80	2197912.20
841		
1343	491913.05	2198990.87
1344	491911.39	2198988.68
1345	491918.42	2198983.16
1346	491922.24	2198988.02
1347	491915.03	2198993.35
1343	491913.05	2198990.87
843		
1348	492652.93	2202030.18
1349	492653.88	2202029.83
1350	492660.76	2202032.23
1351	492662.73	2202026.57
1352	492658.63	2202025.14
1353	492659.92	2202024.00
1354	492658.24	2202022.08
1355	492659.32	2202021.23
1356	492664.03	2202027.48
1357	492666.44	2202030.84
1358	492666.20	2202034.07
1359	492662.57	2202039.40
1360	492635.69	2202018.99
1361	492638.63	2202018.92
1348	492652.93	2202030.18
847		
166	491650.00	2206344.44
1362	491652.17	2206355.38
1363	491563.23	2206502.90
166	491650.00	2206344.44
848		
1364	491437.27	2207278.15
1365	491434.38	2207287.64
1366	491433.82	2207301.26
1367	491432.30	2207301.15
1368	491431.16	2207296.32
1369	491432.69	2207296.26
1370	491432.83	2207273.24
1371	491435.76	2207272.42
1372	491439.27	2207272.14
1373	491445.54	2207276.49
1374	491443.98	2207280.74
1364	491437.27	2207278.15
849		
1375	491412.20	2207371.54
1376	491408.87	2207381.67
1377	491409.31	2207370.58

Номер точки	Координаты, м	
	X	Y
1375	491412.20	2207371.54
850		
1378	491382.42	2207454.20
1379	491383.71	2207455.73
1380	491380.89	2207458.12
1381	491379.60	2207456.59
1378	491382.42	2207454.20
851		
1382	491352.17	2207506.48
1383	491360.84	2207506.56
1384	491361.17	2207511.35
1385	491360.80	2207511.34
1386	491337.26	2207510.85
1387	491337.26	2207508.24
1388	491352.19	2207509.55
1382	491352.17	2207506.48
852		
1389	491305.83	2207606.59
1390	491321.66	2207612.39
1391	491323.55	2207613.08
1392	491311.85	2207612.54
1393	491308.33	2207621.08
1394	491305.05	2207617.65
1395	491300.71	2207621.80
1396	491302.24	2207623.35
1397	491269.88	2207612.47
1398	491270.51	2207610.57
1399	491301.04	2207620.83
1389	491305.83	2207606.59
854		
1400	491195.14	2207952.01
1401	491197.02	2207952.75
1402	491192.08	2207964.57
1403	491185.77	2207973.96
1404	491189.89	2207964.00
1405	491193.78	2207954.17
1400	491195.14	2207952.01
856		
1406	491018.66	2208289.56
908	491068.26	2208309.34
913	491068.24	2208309.37
1054	491055.16	2208304.15
1407	491018.69	2208289.58
1406	491018.66	2208289.56
857		
1408	490909.58	2208240.35
1409	490922.65	2208250.08
1410	490948.40	2208259.25
1411	490999.31	2208278.66
1412	491004.55	2208276.77
1413	491008.92	2208270.35
1414	491021.13	2208278.11
1415	491025.12	2208279.16

Номер точки	Координаты, м	
	X	Y
1406	491018.66	2208289.56
1416	491013.17	2208302.05
454	490949.29	2208276.80
1417	490895.83	2208255.67
1418	490858.62	2208240.96
1419	490837.59	2208286.44
328	490828.28	2208306.57
1420	490809.33	2208297.74
1421	490823.12	2208267.73
1422	490835.70	2208238.82
1423	490842.60	2208218.05
1408	490909.58	2208240.35
863		
911	491143.91	2208339.51
1424	491198.94	2208361.46
1425	491198.91	2208361.49
1426	491143.91	2208339.55
911	491143.91	2208339.51
864		
1427	491452.71	2207661.64
1428	491457.83	2207663.23
1429	491472.55	2207668.14
1430	491486.79	2207673.16
1431	491496.80	2207676.73
1432	491507.53	2207683.15
1433	491507.38	2207683.51
1434	491507.25	2207683.42
1435	491504.72	2207686.84
1436	491496.19	2207681.57
1437	491450.97	2207666.12
1427	491452.71	2207661.64
865		
1438	491141.13	2193988.01
924	491147.06	2194001.59
926	491138.51	2194012.23
1439	491131.52	2193996.11
1438	491141.13	2193988.01
868		
1440	491458.33	2207217.73
1441	491458.33	2207218.62
1442	491466.76	2207218.71
1443	491466.46	2207219.53
1444	491457.81	2207220.34
1445	491457.75	2207217.75
1440	491458.33	2207217.73
869		
157	491377.33	2207475.20
1446	491362.42	2207475.10
1447	491377.21	2207473.98
157	491377.33	2207475.20
870		
1448	491559.70	2207517.23
1449	491531.84	2207516.62

Номер точки	Координаты, м	
	X	Y
1450	491532.30	2207515.60
1451	491519.65	2207515.16
1452	491509.66	2207514.74
1453	491512.66	2207506.99
1454	491563.28	2207507.74
1455	491563.08	2207513.43
1456	491566.22	2207513.62
1457	491565.98	2207517.61
1448	491559.70	2207517.23
871		
1458	491456.04	2207198.42
1459	491456.04	2207200.86
1460	491458.33	2207200.86
1461	491458.33	2207204.21
1462	491453.45	2207204.19
1463	491452.86	2207198.46
1458	491456.04	2207198.42
872		
1464	492628.89	2201906.03
1465	492628.14	2201913.70
438	492628.29	2201921.86
780	492623.53	2201921.26
1466	492627.13	2201906.33
1464	492628.89	2201906.03
876		
1467	492082.94	2200379.18
1468	492085.97	2200377.75
1469	492090.05	2200384.50
1137	492085.91	2200385.29
1470	492075.10	2200373.48
1471	492077.45	2200373.48
1472	492077.38	2200369.79
1473	492080.73	2200371.40
1474	492082.69	2200372.34
1475	492082.75	2200372.44
1467	492082.94	2200379.18
878		
1476	491195.91	2208733.08
1477	491198.62	2208736.62
1478	491198.64	2208738.23
1479	491192.22	2208735.80
1476	491195.91	2208733.08
879		
1477	491198.62	2208736.62
1480	491200.35	2208738.88
1478	491198.64	2208738.23
1477	491198.62	2208736.62
883		
1481	491455.90	2198984.47
1482	491451.86	2198985.27
1483	491448.37	2198982.93
1484	491435.92	2198964.09
1485	491435.12	2198960.05

Номер точки	Координаты, м	
	X	Y
1486	491437.45	2198956.56
1487	491456.30	2198944.10
1488	491460.38	2198943.32
1489	491463.83	2198945.64
1490	491476.29	2198964.49
1491	491477.09	2198968.58
1492	491474.75	2198972.02
1481	491455.90	2198984.47
884		
1493	491188.33	2198078.04
1494	491173.00	2198077.63
1495	491167.13	2198075.04
1496	491164.77	2198068.95
1497	491165.18	2198053.62
1498	491167.82	2198047.71
1499	491173.86	2198045.39
1500	491189.19	2198045.80
1501	491195.10	2198048.42
1502	491197.42	2198054.48
1503	491197.01	2198069.81
1504	491194.44	2198075.71
1493	491188.33	2198078.04
885		
1505	491210.77	2198037.03
1506	491206.28	2198037.21
1507	491206.18	2198034.81
1508	491203.24	2198034.92
1509	491202.83	2198024.53
1510	491205.78	2198024.42
1511	491205.69	2198022.02
1512	491210.19	2198021.85
1513	491210.28	2198024.24
1514	491213.23	2198024.13
1515	491213.63	2198034.52
1516	491210.68	2198034.64
1505	491210.77	2198037.03
886		
1517	491228.03	2198105.73
1518	491223.55	2198106.19
1519	491223.30	2198103.81
1520	491220.37	2198104.11
1521	491219.29	2198093.77
1522	491222.22	2198093.46
1523	491221.97	2198091.07
1524	491226.45	2198090.61
1525	491226.70	2198092.99
1526	491229.63	2198092.69
1527	491230.71	2198103.03
1528	491227.78	2198103.34
1517	491228.03	2198105.73
887		
1529	491174.50	2198099.86
1530	491171.58	2198099.40

Номер точки	Координаты, м	
	X	Y
1531	491171.21	2198101.77
1532	491166.76	2198101.06
1533	491167.14	2198098.69
1534	491164.23	2198098.22
1535	491165.86	2198087.95
1536	491168.78	2198088.42
1537	491169.15	2198086.05
1538	491173.60	2198086.75
1539	491173.22	2198089.12
1540	491176.13	2198089.59
1529	491174.50	2198099.86
888		
1541	491319.67	2198844.34
1542	491304.20	2198851.39
1543	491297.15	2198835.93
1544	491312.61	2198828.87
1545	491315.10	2198834.33
1546	491321.93	2198831.22
1547	491324.00	2198835.77
1548	491317.18	2198838.88
1541	491319.67	2198844.34
889		
1549	491324.00	2198537.40
1550	491307.17	2198539.76
1551	491306.33	2198533.82
1552	491298.90	2198534.86
1553	491298.21	2198529.91
1554	491305.64	2198528.87
1555	491304.80	2198522.93
1556	491321.64	2198520.56
1549	491324.00	2198537.40
890		
1557	491242.08	2198269.00
1558	491225.73	2198273.67
1559	491221.05	2198257.33
1560	491237.40	2198252.65
1561	491239.05	2198258.42
1562	491246.26	2198256.36
1563	491247.64	2198261.17
1564	491240.43	2198263.23
1557	491242.08	2198269.00
891		
1565	491301.00	2207944.40
1566	491285.22	2207938.07
1567	491291.55	2207922.29
1568	491307.33	2207928.63
1569	491305.09	2207934.19
1570	491312.05	2207936.99
1571	491310.19	2207941.63
1572	491303.23	2207938.83
1565	491301.00	2207944.40
895		
1573	490504.26	2197190.88

Номер точки	Координаты, м	
	X	Y
1574	490505.25	2197190.82
1575	490453.06	2197200.87
1576	490451.58	2197193.61
1577	490501.86	2197190.29
1573	490504.26	2197190.88
903		
1578	491230.63	2207867.70
1579	491218.27	2207865.00
1580	491216.00	2207865.14
1581	491216.15	2207867.58
1582	491213.19	2207866.95
1583	491215.89	2207858.07
1584	491219.01	2207859.61
1585	491219.66	2207859.83
1586	491227.77	2207863.04
1587	491231.62	2207865.20
1578	491230.63	2207867.70
918		
2390	491949.25	2200111.09
1067	491965.53	2200129.10
1069	491965.47	2200134.55
1068	491970.38	2200134.47
1070	491973.14	2200137.52
1074	491973.17	2200154.13
1073	491975.38	2200154.29
1072	491983.94	2200153.93
1071	491988.00	2200153.96
1075	492019.68	2200189.00
1078	492010.54	2200198.06
1077	492027.23	2200216.22
1076	492036.23	2200207.31
1079	492041.43	2200213.06
1082	492025.29	2200229.06
1081	492046.40	2200250.37
1080	492061.57	2200235.34
1083	492079.84	2200255.55
1087	492070.81	2200264.37
1086	492087.18	2200285.10
1085	492106.49	2200309.28
1091	492114.13	2200303.19
1090	492114.26	2200323.27
1089	492140.43	2200322.57
1092	492143.20	2200325.64
1094	492142.09	2200340.45
1093	492157.60	2200341.57
2391	492160.89	2200345.21
2392	492160.49	2200345.55
2393	492165.35	2200351.34
2394	492165.97	2200350.82
1095	492197.92	2200386.17
1099	492195.43	2200403.74
1098	492211.57	2200412.43
1103	492224.04	2200422.29

Номер точки	Координаты, м	
	X	Y
1107	492223.66	2200428.59
1106	492241.38	2200444.40
1105	492241.72	2200436.21
2395	492243.14	2200436.19
1108	492272.90	2200469.11
1112	492251.71	2200467.57
1111	492253.40	2200495.41
1110	492278.71	2200497.43
1109	492277.07	2200473.72
2396	492286.06	2200483.66
2397	492285.73	2200504.64
2398	492287.34	2200504.70
2399	492284.53	2200507.14
2400	492223.62	2200509.66
2401	492197.09	2200506.72
1113	492178.11	2200485.99
1117	492180.38	2200470.93
1116	492182.07	2200460.27
1115	492158.37	2200458.33
1114	492157.63	2200463.63
1118	492146.22	2200451.16
1120	492146.43	2200430.74
1119	492127.15	2200430.33
1121	492127.12	2200430.30
1129	492144.96	2200430.59
1128	492144.15	2200424.95
1127	492143.53	2200420.32
1126	492140.94	2200401.73
2402	492139.26	2200390.46
2403	492137.36	2200377.64
2404	492133.43	2200378.10
2405	492124.70	2200379.12
1133	492108.01	2200381.08
1138	492096.07	2200383.35
1469	492090.05	2200384.50
1468	492085.97	2200377.75
1590	492110.49	2200366.16
1589	492109.89	2200344.65
1588	492082.35	2200357.70
1475	492082.75	2200372.44
1474	492082.69	2200372.34
1473	492080.73	2200371.40
1472	492077.38	2200369.79
1593	492077.14	2200358.51
1142	492064.14	2200357.50
1141	492064.12	2200356.00
1140	492063.88	2200332.35
1139	492039.22	2200330.92
1148	492040.31	2200312.15
1152	492041.18	2200297.18
1151	492011.84	2200286.07
1150	492010.42	2200301.84
1149	492010.34	2200302.75

Номер точки	Координаты, м	
	X	Y
1158	492001.40	2200292.99
1154	492001.34	2200290.75
1153	492000.25	2200271.12
1160	491954.31	2200241.53
1159	491954.31	2200241.56
2406	491947.27	2200233.87
1967	491948.26	2200172.87
2407	491950.80	2200170.56
2408	491948.55	2200168.09
2409	491950.59	2200166.23
2410	491948.71	2200164.16
1966	491948.40	2200164.44
1950	491948.56	2200153.85
1949	491948.58	2200153.13
2411	491949.88	2200151.94
1948	491948.62	2200150.55
1946	491948.65	2200148.55
2412	491949.68	2200147.61
1945	491948.69	2200146.51
2390	491949.25	2200111.09
за исключением:		
2413	492199.27	2200442.84
2414	492199.27	2200460.09
2415	492199.47	2200470.92
2416	492200.53	2200470.90
2417	492200.37	2200474.40
2418	492199.01	2200503.35
2419	492216.22	2200506.13
2420	492233.65	2200508.95
2421	492236.42	2200500.02
2422	492240.57	2200481.25
2413	492199.27	2200442.84
925		
1588	492082.35	2200357.70
1589	492109.89	2200344.65
1590	492110.49	2200366.16
1468	492085.97	2200377.75
1475	492082.75	2200372.44
1588	492082.35	2200357.70
926		
1468	492085.97	2200377.75
1467	492082.94	2200379.18
1475	492082.75	2200372.44
1468	492085.97	2200377.75
927		
1591	492067.25	2200364.91
1592	492060.19	2200357.20
1593	492077.14	2200358.51
1472	492077.38	2200369.79
1591	492067.25	2200364.91
928		
1470	492075.10	2200373.48
1591	492067.25	2200364.91

Номер точки	Координаты, м	
	X	Y
1472	492077.38	2200369.79
1471	492077.45	2200373.48
1470	492075.10	2200373.48
929		
1594	491078.44	2197014.36
1595	491075.04	2197020.35
1596	491057.54	2197016.73
1597	491063.66	2197005.97
1594	491078.44	2197014.36
930		
1596	491057.54	2197016.73
1595	491075.04	2197020.35
1598	491070.04	2197029.14
1599	491064.83	2197026.18
1600	491061.12	2197032.70
1601	491056.77	2197030.23
1602	491060.48	2197023.71
1603	491055.26	2197020.75
1596	491057.54	2197016.73
931		
1604	491057.93	2197055.45
1605	491051.02	2197070.98
1606	491045.54	2197068.55
1607	491042.49	2197075.40
1608	491037.92	2197073.37
1609	491040.97	2197066.51
1610	491035.49	2197064.08
1611	491042.40	2197048.54
1604	491057.93	2197055.45
932		
1612	491136.02	2197169.85
1613	491120.31	2197176.35
1614	491118.02	2197170.81
1615	491111.09	2197173.68
1616	491109.17	2197169.05
1617	491116.11	2197166.19
1618	491113.81	2197160.65
1619	491129.52	2197154.14
1612	491136.02	2197169.85
933		
1620	491152.86	2197135.53
1621	491136.64	2197140.65
1622	491134.84	2197134.93
1623	491127.68	2197137.18
1624	491126.18	2197132.41
1625	491133.33	2197130.16
1626	491131.53	2197124.44
1627	491147.74	2197119.32
1620	491152.86	2197135.53
934		
1628	491199.39	2197404.37
1629	491215.97	2197400.63
1630	491217.29	2197406.48

Номер точки	Координаты, м	
	X	Y
1631	491224.61	2197404.83
1632	491225.71	2197409.71
1633	491218.39	2197411.36
1634	491219.72	2197417.21
1635	491203.13	2197420.95
1628	491199.39	2197404.37
935		
1636	491147.24	2197421.91
1637	491158.71	2197441.15
1638	491159.31	2197445.59
1639	491156.69	2197449.11
1640	491137.45	2197460.57
1641	491133.06	2197461.23
1642	491129.50	2197458.56
31	491127.87	2197455.82
1643	491126.41	2197449.31
27	491121.28	2197430.61
1644	491139.29	2197419.90
1645	491143.72	2197419.28
1636	491147.24	2197421.91
936		
27	491121.28	2197430.61
1643	491126.41	2197449.31
31	491127.87	2197455.82
30	491118.03	2197439.32
29	491117.40	2197434.87
28	491120.05	2197431.37
27	491121.28	2197430.61
937		
1646	491153.32	2197412.45
1647	491168.73	2197402.52
1648	491175.92	2197400.98
1649	491176.97	2197405.87
1650	491169.63	2197407.44
1651	491170.90	2197413.31
1652	491154.28	2197416.89
1646	491153.32	2197412.45
938		
1647	491168.73	2197402.52
1646	491153.32	2197412.45
1653	491150.70	2197400.27
1654	491167.32	2197396.69
1655	491168.58	2197402.56
1647	491168.73	2197402.52
939		
1656	491266.26	2197685.76
1657	491282.58	2197680.97
1658	491284.27	2197686.73
1659	491291.46	2197684.62
1660	491292.87	2197689.42
1661	491285.67	2197691.53
1662	491287.36	2197697.28
1663	491271.05	2197702.07

Номер точки	Координаты, м	
	X	Y
1656	491266.26	2197685.76
940		
1664	491240.33	2197725.84
1665	491256.74	2197721.41
1666	491258.30	2197727.20
1667	491265.55	2197725.25
1668	491266.85	2197730.08
1669	491259.61	2197732.03
1670	491261.17	2197737.82
1671	491244.76	2197742.25
1664	491240.33	2197725.84
941		
1672	491261.49	2197812.23
1673	491263.28	2197816.57
1674	491263.28	2197839.16
1675	491261.41	2197843.54
1676	491257.09	2197845.34
1677	491238.39	2197845.35
1678	491229.50	2197813.74
1679	491230.17	2197812.15
1680	491234.50	2197810.38
1681	491257.09	2197810.38
1672	491261.49	2197812.23
942		
1682	491340.72	2198036.68
1683	491324.21	2198040.73
1684	491322.78	2198034.90
1685	491315.49	2198036.69
1686	491314.30	2198031.83
1687	491321.59	2198030.05
1688	491320.16	2198024.22
1689	491336.67	2198020.17
1682	491340.72	2198036.68
943		
1690	491297.13	2197993.97
1691	491297.42	2197995.60
1692	491301.06	2197994.96
1693	491303.11	2198006.68
1694	491299.47	2198007.32
1695	491299.75	2198008.94
1696	491295.32	2198009.72
1697	491295.03	2198008.09
1698	491291.39	2198008.73
1699	491289.34	2197997.01
1700	491292.98	2197996.37
1701	491292.70	2197994.74
1690	491297.13	2197993.97
944		
1702	491321.14	2198064.01
1703	491323.67	2198075.63
1704	491320.06	2198076.42
1705	491320.41	2198078.03
1706	491316.01	2198078.99

Номер точки	Координаты, м	
	X	Y
1707	491315.66	2198077.38
1708	491312.05	2198078.17
1709	491309.51	2198066.54
1710	491313.13	2198065.75
1711	491312.78	2198064.14
1712	491317.17	2198063.18
1713	491317.52	2198064.79
1702	491321.14	2198064.01
945		
1714	491381.21	2198044.81
1715	491364.84	2198049.40
1716	491363.23	2198043.62
1717	491356.00	2198045.64
1718	491354.65	2198040.82
1719	491361.88	2198038.80
1720	491361.50	2198037.43
1721	491365.84	2198036.30
1722	491364.60	2198031.81
1723	491376.63	2198028.44
1714	491381.21	2198044.81
946		
1722	491364.60	2198031.81
1721	491365.84	2198036.30
1720	491361.50	2198037.43
1724	491360.26	2198033.02
1722	491364.60	2198031.81
947		
1725	491381.14	2198290.49
1726	491397.69	2198286.57
1727	491399.07	2198292.41
1728	491406.37	2198290.68
1729	491407.52	2198295.55
1730	491400.22	2198297.27
1731	491401.61	2198303.11
1732	491385.99	2198306.81
1733	491383.86	2198302.01
1725	491381.14	2198290.49
948		
1734	491451.64	2198326.10
1735	491435.03	2198329.76
1736	491433.74	2198323.90
1737	491426.42	2198325.51
1738	491425.34	2198320.63
1739	491432.67	2198319.02
1740	491431.38	2198313.16
1741	491447.98	2198309.50
1734	491451.64	2198326.10
949		
1742	491442.22	2198544.11
1743	491458.78	2198540.25
1744	491460.14	2198546.09
1745	491467.45	2198544.39
1746	491468.58	2198549.26

Номер точки	Координаты, м	
	X	Y
1747	491461.28	2198550.96
1748	491462.64	2198556.81
1749	491446.08	2198560.67
1742	491442.22	2198544.11
950		
1750	491483.49	2198561.24
1751	491499.92	2198556.87
1752	491501.46	2198562.67
1753	491508.71	2198560.75
1754	491510.00	2198565.58
1755	491502.75	2198567.50
1756	491504.29	2198573.30
1757	491487.86	2198577.67
1750	491483.49	2198561.24
951		
1758	491580.54	2198838.95
1759	491564.11	2198843.32
1760	491562.57	2198837.52
1761	491555.32	2198839.45
1762	491554.04	2198834.61
1763	491561.29	2198832.69
1764	491559.74	2198826.89
1765	491576.17	2198822.52
1758	491580.54	2198838.95
952		
1766	490987.00	2197289.54
1767	490980.44	2197296.37
1768	490978.03	2197294.06
1769	490976.12	2197296.05
1770	490974.10	2197294.11
1771	490976.01	2197292.12
1772	490973.60	2197289.80
1773	490980.17	2197282.97
1766	490987.00	2197289.54
953		
1774	490967.60	2197309.73
1775	490961.03	2197316.56
1776	490958.63	2197314.24
1777	490956.69	2197316.26
1778	490954.67	2197314.32
1779	490956.61	2197312.30
1780	490954.20	2197309.99
1781	490960.77	2197303.16
1774	490967.60	2197309.73
954		
1782	490977.30	2197299.63
1783	490970.74	2197306.47
1784	490968.33	2197304.15
1785	490966.39	2197306.17
1786	490964.37	2197304.23
1787	490966.31	2197302.21
1788	490963.90	2197299.90
1789	490970.47	2197293.06

Номер точки	Координаты, м	
	X	Y
1782	490977.30	2197299.63
955		
1790	490845.92	2197075.78
1791	490847.41	2197085.14
1792	490844.12	2197085.66
1793	490844.55	2197088.39
1794	490841.79	2197088.83
1795	490841.35	2197086.10
1796	490838.05	2197086.63
1797	490836.56	2197077.27
1790	490845.92	2197075.78
956		
1798	490848.12	2197089.60
1799	490849.62	2197098.96
1800	490846.32	2197099.49
1801	490846.76	2197102.21
1802	490843.99	2197102.65
1803	490843.56	2197099.93
1804	490840.26	2197100.45
1805	490838.77	2197091.09
1798	490848.12	2197089.60
957		
1806	490864.24	2197005.33
1807	490864.79	2197014.79
1808	490861.46	2197014.99
1809	490861.62	2197017.74
1810	490858.83	2197017.91
1811	490858.67	2197015.15
1812	490855.33	2197015.35
1813	490854.78	2197005.88
1806	490864.24	2197005.33
958		
1814	490865.06	2197019.31
1815	490865.61	2197028.77
1816	490862.28	2197028.96
1817	490862.44	2197031.72
1818	490859.65	2197031.88
1819	490859.48	2197029.13
1820	490856.15	2197029.32
1821	490855.60	2197019.86
1814	490865.06	2197019.31
959		
1822	490865.88	2197033.28
1823	490866.43	2197042.74
1824	490863.10	2197042.94
1825	490863.26	2197045.70
1826	490860.46	2197045.86
1827	490860.30	2197043.10
1828	490856.97	2197043.30
1829	490856.42	2197033.84
1822	490865.88	2197033.28
960		
1830	490834.99	2197063.33

Номер точки	Координаты, м	
	X	Y
1831	490834.68	2197065.53
1832	490834.35	2197063.44
1830	490834.99	2197063.33
961		
1831	490834.68	2197065.53
1830	490834.99	2197063.33
1833	490843.71	2197061.95
1834	490845.21	2197071.31
1835	490841.91	2197071.84
1836	490842.35	2197074.56
1837	490839.58	2197075.00
1838	490839.15	2197072.28
1839	490835.85	2197072.80
1831	490834.68	2197065.53
962		
1840	491667.01	2199122.68
1841	491657.86	2199125.15
1842	491656.99	2199121.92
1843	491654.32	2199122.64
1844	491653.60	2199119.94
1845	491656.26	2199119.22
1846	491655.39	2199116.00
1847	491664.55	2199113.53
1840	491667.01	2199122.68
963		
1848	491653.49	2199126.32
1849	491644.34	2199128.79
1850	491643.47	2199125.57
1851	491640.81	2199126.29
1852	491640.08	2199123.58
1853	491642.74	2199122.86
1854	491641.88	2199119.64
1855	491651.03	2199117.17
1848	491653.49	2199126.32
964		
1856	491639.98	2199129.97
1857	491630.82	2199132.43
1858	491629.95	2199129.21
1859	491627.29	2199129.93
1860	491626.56	2199127.22
1861	491629.23	2199126.51
1862	491628.36	2199123.28
1863	491637.51	2199120.82
1856	491639.98	2199129.97
965		
1864	491634.31	2199178.62
1865	491625.16	2199181.09
1866	491624.29	2199177.86
1867	491621.62	2199178.58
1868	491620.89	2199175.88
1869	491623.56	2199175.16
1870	491622.69	2199171.93
1871	491631.84	2199169.47

Номер точки	Координаты, м	
	X	Y
1864	491634.31	2199178.62
966		
1872	491607.27	2199185.90
1873	491598.12	2199188.37
1874	491597.25	2199185.15
227	491596.98	2199185.22
224	491596.43	2199182.47
223	491596.15	2199181.07
221	491595.77	2199179.18
1875	491604.81	2199176.75
1872	491607.27	2199185.90
967		
224	491596.43	2199182.47
227	491596.98	2199185.22
226	491594.59	2199185.86
225	491593.86	2199183.16
224	491596.43	2199182.47
968		
1876	491620.79	2199182.26
1877	491611.64	2199184.73
1878	491610.77	2199181.50
1879	491608.10	2199182.22
1880	491607.37	2199179.52
1881	491610.04	2199178.80
1882	491609.17	2199175.58
1883	491618.32	2199173.11
1876	491620.79	2199182.26
969		
1884	491528.68	2198846.27
1885	491526.60	2198833.23
1886	491527.15	2198835.29
1887	491534.40	2198833.36
1888	491535.68	2198838.20
1889	491528.43	2198840.12
1890	491529.97	2198845.92
1884	491528.68	2198846.27
970		
1885	491526.60	2198833.23
1884	491528.68	2198846.27
309	491513.86	2198850.21
1891	491510.06	2198835.79
306	491509.49	2198833.78
1892	491525.60	2198829.49
1885	491526.60	2198833.23
971		
306	491509.49	2198833.78
1891	491510.06	2198835.79
309	491513.86	2198850.21
308	491513.54	2198850.29
307	491509.17	2198833.86
306	491509.49	2198833.78
972		
1893	491647.01	2199623.58

Номер точки	Координаты, м	
	X	Y
1894	491630.54	2199627.79
1895	491629.05	2199621.98
1896	491621.78	2199623.84
1897	491620.54	2199619.00
1898	491627.81	2199617.14
1899	491626.32	2199611.33
1900	491642.79	2199607.11
1893	491647.01	2199623.58
973		
1901	491560.01	2199293.90
1902	491543.64	2199298.47
1903	491542.03	2199292.70
1904	491534.80	2199294.71
1905	491533.46	2199289.89
1906	491540.68	2199287.88
1907	491539.07	2199282.10
1908	491555.44	2199277.53
1901	491560.01	2199293.90
974		
1909	491690.30	2199913.74
1910	491698.68	2199909.30
1911	491700.24	2199912.25
1912	491702.68	2199910.95
1913	491703.99	2199913.43
1914	491701.55	2199914.72
1915	491703.12	2199917.67
1916	491694.74	2199922.11
1909	491690.30	2199913.74
975		
1917	491715.04	2199900.62
1918	491723.41	2199896.18
1919	491724.98	2199899.13
1920	491727.41	2199897.83
1921	491728.73	2199900.31
1922	491726.29	2199901.60
1923	491727.85	2199904.55
1924	491719.48	2199908.99
1917	491715.04	2199900.62
976		
1925	491702.67	2199907.18
1926	491711.04	2199902.74
1927	491712.61	2199905.69
1928	491715.05	2199904.39
1929	491716.36	2199906.87
1930	491713.92	2199908.16
1931	491715.48	2199911.11
1932	491707.11	2199915.55
1925	491702.67	2199907.18
977		
1933	491801.28	2206338.64
1934	491805.48	2206338.46
1935	491843.59	2206352.48
1936	491846.64	2206355.25

Номер точки	Координаты, м	
	X	Y
1937	491846.84	2206359.51
1938	491842.49	2206371.35
1939	491839.67	2206374.40
1940	491835.46	2206374.59
1941	491797.34	2206360.57
1942	491794.30	2206357.77
1943	491794.10	2206353.54
1944	491798.45	2206341.71
1933	491801.28	2206338.64
978		
1945	491948.69	2200146.51
1946	491948.65	2200148.55
1947	491947.63	2200149.47
1948	491948.62	2200150.55
1949	491948.58	2200153.13
1950	491948.56	2200153.85
1951	491948.22	2200153.45
1952	491942.06	2200146.23
1953	491943.51	2200144.92
1954	491945.75	2200147.40
1955	491947.79	2200145.54
1945	491948.69	2200146.51
979		
1952	491942.06	2200146.23
1951	491948.22	2200153.45
1956	491942.87	2200158.31
1957	491936.49	2200151.30
1952	491942.06	2200146.23
980		
1958	491934.10	2200166.14
1959	491927.09	2200172.51
1960	491924.84	2200170.04
1961	491922.80	2200171.90
1962	491920.92	2200169.83
1963	491922.96	2200167.97
1964	491920.71	2200165.50
1965	491927.73	2200159.13
1958	491934.10	2200166.14
981		
1966	491948.40	2200164.44
1967	491948.26	2200172.87
1968	491943.78	2200176.93
1969	491937.41	2200169.92
1970	491944.42	2200163.54
1971	491946.67	2200166.01
1966	491948.40	2200164.44
982		
1972	491782.61	2206741.61
1973	491766.24	2206737.00
1974	491767.87	2206731.22
1975	491760.65	2206729.19
1976	491762.01	2206724.37
1977	491769.22	2206726.41

Номер точки	Координаты, м	
	X	Y
1978	491770.85	2206720.63
1979	491787.21	2206725.24
1972	491782.61	2206741.61
983		
771	491486.73	2207418.52
1980	491502.67	2207424.43
1981	491500.58	2207430.05
1982	491507.62	2207432.66
1983	491505.88	2207437.35
1984	491498.84	2207434.74
1985	491496.76	2207440.37
772	491480.82	2207434.46
771	491486.73	2207418.52
984		
1986	491668.69	2207047.84
1987	491668.65	2207051.71
1988	491659.80	2207072.29
1989	491657.03	2207074.99
1990	491653.17	2207074.94
1991	491632.59	2207066.09
768	491630.87	2207064.31
1992	491630.49	2207063.91
1993	491633.04	2207058.98
1994	491646.56	2207036.71
1995	491666.01	2207045.08
1986	491668.69	2207047.84
986		
1996	491103.72	2208533.41
1997	491103.94	2208537.28
1998	491096.44	2208558.39
1999	491093.84	2208561.26
2000	491089.99	2208561.45
2001	491068.88	2208553.95
2002	491066.00	2208551.33
2003	491065.81	2208547.50
2004	491073.31	2208526.40
2005	491075.87	2208523.55
2006	491079.76	2208523.33
2007	491100.87	2208530.83
1996	491103.72	2208533.41
987		
2008	491096.03	2208614.03
2009	491080.13	2208608.01
2010	491082.25	2208602.39
2011	491075.24	2208599.73
2012	491077.01	2208595.06
2013	491084.03	2208597.72
2014	491086.15	2208592.11
2015	491102.05	2208598.13
2008	491096.03	2208614.03
988		
996	491383.13	2207682.67
1285	491401.67	2207689.24

Номер точки	Координаты, м	
	X	Y
1284	491404.52	2207691.82
1283	491404.73	2207695.68
1282	491397.23	2207716.79
1281	491394.64	2207719.67
1280	491390.78	2207719.86
1279	491374.36	2207714.03
2016	491376.72	2207707.45
2017	491374.09	2207706.43
996	491383.13	2207682.67
989		
2018	491220.17	2208203.66
2019	491220.38	2208207.52
2020	491212.88	2208228.63
2021	491210.29	2208231.51
2022	491206.44	2208231.70
2023	491185.33	2208224.20
2024	491182.45	2208221.58
2025	491182.26	2208217.75
2026	491189.76	2208196.64
2027	491192.32	2208193.79
2028	491196.21	2208193.57
2029	491217.32	2208201.07
2018	491220.17	2208203.66
993		
2030	491234.50	2197845.34
2031	491230.12	2197843.54
2032	491228.32	2197839.16
2033	491228.32	2197816.57
1678	491229.50	2197813.74
1677	491238.39	2197845.35
2030	491234.50	2197845.34
994		
2034	491385.99	2198306.82
2035	491385.06	2198307.03
1733	491383.86	2198302.01
2034	491385.99	2198306.82
995		
1994	491646.56	2207036.71
1993	491633.04	2207058.98
1992	491630.49	2207063.91
2036	491629.88	2207063.29
2037	491629.95	2207059.45
2038	491638.79	2207038.88
2039	491641.53	2207036.20
2040	491645.43	2207036.23
1994	491646.56	2207036.71
996		
996	491383.13	2207682.67
2017	491374.09	2207706.43
2041	491373.84	2207706.34
2042	491382.32	2207682.38
996	491383.13	2207682.67
997		

Номер точки	Координаты, м	
	X	Y
1279	491374.36	2207714.03
81	491371.58	2207713.04
109	491369.68	2207712.36
108	491366.79	2207709.74
107	491366.61	2207705.91
2043	491367.35	2207703.84
2016	491376.72	2207707.45
1279	491374.36	2207714.03
998		
2042	491382.32	2207682.38
2041	491373.84	2207706.34
2043	491367.35	2207703.84
994	491374.11	2207684.80
993	491376.67	2207681.96
992	491380.56	2207681.74
2042	491382.32	2207682.38
999		
2047	490888.81	2208986.40
2046	490895.64	2208989.94
2084	490881.37	2209006.97
2085	490893.56	2209018.10
2086	490887.99	2209024.23
2081	490883.62	2209023.95
2080	490870.66	2209012.95
2087	490870.05	2209008.77
2047	490888.81	2208986.40
1000		
2045	490895.68	2208989.89
2044	490888.85	2208986.35
2088	490893.88	2208980.36
394	490896.68	2208981.81
393	490900.19	2208975.46
2089	490905.47	2208978.20
2045	490895.68	2208989.89
1004		
2080	490870.66	2209012.95
2081	490883.62	2209023.95
2082	490875.53	2209033.48
2083	490862.57	2209022.48
2080	490870.66	2209012.95
1005		
2044	490888.85	2208986.35
2045	490895.68	2208989.89
2046	490895.64	2208989.94
2047	490888.81	2208986.40
2044	490888.85	2208986.35
1006		
2046	490895.64	2208989.94
2045	490895.68	2208989.89
2048	490915.11	2208999.97
2049	490915.09	2209000.01
2046	490895.64	2208989.94
1007		

Номер точки	Координаты, м	
	X	Y
2050	490879.00	2208981.24
2044	490888.85	2208986.35
2047	490888.81	2208986.40
2051	490878.97	2208981.31
2050	490879.00	2208981.24
1014		
2052	491198.65	2208738.24
2053	491198.70	2208742.68
2054	491203.76	2208745.63
2055	491202.09	2208748.01
2056	491185.60	2208738.40
342	491188.02	2208734.21
2052	491198.65	2208738.24
1015		
2060	491230.53	2208763.65
2061	491244.52	2208776.44
2062	491245.85	2208777.66
2063	491254.97	2208784.54
2064	491262.89	2208790.52
2065	491262.30	2208791.32
2066	491243.88	2208777.71
2067	491229.91	2208767.35
2068	491185.47	2208738.61
2069	491124.10	2208703.98
356	491133.55	2208680.21
355	491124.70	2208703.84
354	491159.14	2208722.08
2070	491165.39	2208726.01
2071	491165.40	2208726.61
2072	491178.96	2208734.52
343	491185.48	2208738.61
2056	491185.60	2208738.40
2055	491202.09	2208748.01
2054	491203.76	2208745.63
2073	491215.88	2208752.71
2060	491230.53	2208763.65
1016		
415	491239.41	2202277.82
2074	491239.64	2202278.79
2075	491238.16	2202280.82
2076	491238.06	2202280.37
415	491239.41	2202277.82
1017		
2077	491150.70	2194002.82
921	491152.36	2194006.62
920	491150.14	2194008.62
2078	491148.47	2194004.80
2077	491150.70	2194002.82
1018		
2079	491149.08	2193999.08
2077	491150.70	2194002.82
2078	491148.47	2194004.80
924	491147.06	2194001.59

Номер точки	Координаты, м	
	X	Y
2079	491149.08	2193999.08
1019		
2058	491212.97	2208732.53
332	491218.75	2208735.90
334	491210.00	2208748.32
2073	491215.88	2208752.71
2054	491203.76	2208745.63
2058	491212.97	2208732.53
1020		
2057	491207.05	2208729.08
2058	491212.97	2208732.53
2054	491203.76	2208745.63
2053	491198.70	2208742.68
2052	491198.65	2208738.24
2059	491201.40	2208739.28
2057	491207.05	2208729.08
1023		
2069	491124.10	2208703.98
2068	491185.47	2208738.61
2067	491229.91	2208767.35
2066	491243.88	2208777.71
2065	491262.30	2208791.32
2478	491250.26	2208807.66
2479	491247.67	2208809.76
2480	491241.38	2208810.80
2481	491177.52	2208770.23
2482	491146.98	2208752.60
2483	491127.48	2208741.34
2484	491127.04	2208741.09
2485	491113.59	2208733.32
2069	491124.10	2208703.98
1024		
2657	491130.56	2198015.79
2658	491127.61	2198015.68
2659	491127.52	2198018.07
2660	491123.02	2198017.89
2661	491123.12	2198015.50
2662	491120.17	2198015.38
2663	491120.58	2198004.99
2664	491123.53	2198005.10
2665	491123.63	2198002.71
2666	491128.12	2198002.89
2667	491128.03	2198005.28
2668	491130.98	2198005.40
2657	491130.56	2198015.79
1025		
2464	491284.61	2207843.32
2465	491197.85	2207973.02
2466	491189.00	2207985.51
2467	491188.30	2207973.62
1401	491197.02	2207952.75
2468	491208.93	2207935.06
2469	491219.10	2207918.60

Номер точки	Координаты, м	
	X	Y
2470	491212.62	2207913.27
1587	491231.62	2207865.20
2471	491233.58	2207866.30
2472	491239.40	2207869.56
2473	491246.08	2207872.33
2474	491257.35	2207837.56
2475	491244.17	2207833.46
2476	491245.49	2207830.13
2477	491276.43	2207840.33
2464	491284.61	2207843.32

Номер точки	Координаты, м	
	X	Y
1112		
1294	490510.14	2197053.99
1293	490510.18	2197071.49
3159	490508.06	2197071.89
5050	490456.52	2197081.61
5051	490453.35	2197066.21
5052	490455.78	2197065.53
1294	490510.14	2197053.99
1115		
2258	491107.86	2198057.21
5053	491113.50	2198047.88
5054	491093.40	2198043.08
2258	491107.86	2198057.21
1116		
5055	491494.66	2198425.97
5056	491498.57	2198444.42
3205	491486.06	2198427.71
5055	491494.66	2198425.97
1117		
5057	491499.09	2198446.85
5058	491500.99	2198455.86
2852	491493.95	2198447.85
5057	491499.09	2198446.85
1124		
5063	491698.23	2199142.80
5064	491777.21	2199449.34
5065	491744.82	2199457.71
3366	491662.22	2199152.45
5063	491698.23	2199142.80
1125		
5066	491684.01	2199512.07
5067	491742.26	2199495.71
5068	491733.21	2199460.70
5069	491744.82	2199457.72
3367	491669.18	2199178.16
3371	491604.42	2199219.98
229	491637.58	2199347.23
230	491667.27	2199450.90
5066	491684.01	2199512.07
1130		

Номер точки	Координаты, м	
	X	Y
5070	491683.38	2199945.51
5071	491679.31	2199941.02
3414	491678.89	2199938.49
3415	491684.49	2199944.66
5070	491683.38	2199945.51
1140		
2254	491486.06	2198427.70
2253	491476.83	2198415.67
2252	491472.42	2198416.09
2251	491436.50	2198371.80
2250	491415.23	2198348.03
2249	491389.08	2198313.83
1732	491385.99	2198306.81
1731	491401.61	2198303.11
1730	491400.22	2198297.27
1729	491407.52	2198295.55
1728	491406.37	2198290.68
1727	491399.07	2198292.41
1726	491397.69	2198286.57
1725	491381.14	2198290.49
5076	491383.84	2198301.94
2248	491378.82	2198290.55
2247	491353.75	2198229.76
2246	491332.18	2198152.48
2245	491331.44	2198149.94
2869	491349.64	2198181.69
2868	491358.57	2198177.97
2866	491351.83	2198166.21
2865	491364.54	2198164.32
2864	491340.87	2198121.46
2243	491324.22	2198125.21
5077	491312.20	2198084.03
5078	491302.42	2198042.34
5079	491301.35	2198037.78
5080	491300.26	2198033.69
5081	491293.50	2198008.36
1697	491295.03	2198008.09
1696	491295.32	2198009.72
1695	491299.75	2198008.94
1694	491299.47	2198007.32
1693	491303.11	2198006.68
1692	491301.06	2197994.96
1691	491297.42	2197995.60
1690	491297.13	2197993.97
1701	491292.70	2197994.74
1700	491292.98	2197996.37
5082	491290.42	2197996.82
5083	491283.95	2197972.58
5084	491260.84	2197885.98
5085	491255.38	2197905.73
1677	491238.39	2197845.35
5086	491249.99	2197845.35
1676	491257.09	2197845.34

Номер точки	Координаты, м	
	X	Y
1675	491261.41	2197843.54
1674	491263.28	2197839.16
1673	491263.28	2197816.57
1672	491261.49	2197812.23
1681	491257.09	2197810.38
5087	491240.66	2197810.38
1680	491234.50	2197810.38
1679	491230.17	2197812.15
1678	491229.50	2197813.74
2240	491202.37	2197717.32
2239	491172.85	2197623.26
2238	491162.51	2197599.18
2237	491143.99	2197527.64
2236	491136.88	2197495.95
3113	491248.66	2197465.40
1256	491351.00	2197849.49
1255	491338.47	2197851.91
1254	491345.42	2197891.96
5088	491353.94	2197890.48
1060	491355.52	2197898.58
1059	491361.94	2197932.12
1062	491368.34	2197965.62
1061	491381.33	2197963.14
5089	491382.27	2197966.66
5090	491388.78	2197990.72
5091	491398.77	2198027.68
5092	491413.17	2198084.53
5093	491419.79	2198110.80
1066	491406.48	2198113.60
1065	491426.31	2198150.98
1064	491429.60	2198149.67
4116	491470.74	2198312.86
5094	491494.66	2198425.96
2254	491486.06	2198427.70
За исключением		
3813	491438.32	2198369.66
3814	491437.09	2198364.88
5095	491438.53	2198364.51
3815	491452.05	2198361.02
3812	491453.44	2198365.34
5096	491439.67	2198369.27
3813	491438.32	2198369.66
За исключением		
1663	491271.05	2197702.07
1656	491266.26	2197685.76
5097	491268.91	2197684.98
1657	491282.58	2197680.97
1658	491284.27	2197686.73
1659	491291.46	2197684.62
1660	491292.87	2197689.42
1661	491285.67	2197691.53
1662	491287.36	2197697.28
5098	491273.45	2197701.37

Номер точки	Координаты, м	
	X	Y
1663	491271.05	2197702.07
За исключением		
1735	491435.03	2198329.76
1736	491433.74	2198323.90
5099	491429.02	2198324.94
1737	491426.42	2198325.51
1738	491425.34	2198320.63
5100	491427.84	2198320.08
1739	491432.67	2198319.02
1740	491431.38	2198313.16
1741	491447.98	2198309.50
1734	491451.64	2198326.10
1735	491435.03	2198329.76
За исключением		
1671	491244.76	2197742.25
1664	491240.33	2197725.84
5101	491248.04	2197723.75
5102	491254.02	2197722.14
1665	491256.74	2197721.41
1666	491258.30	2197727.20
1667	491265.55	2197725.25
1668	491266.85	2197730.08
1669	491259.61	2197732.03
1670	491261.17	2197737.82
5103	491258.45	2197738.56
5104	491252.58	2197740.14
1671	491244.76	2197742.25
За исключением		
1706	491316.01	2198078.99
1707	491315.66	2198077.38
1708	491312.05	2198078.17
1709	491309.51	2198066.54
1710	491313.13	2198065.75
1711	491312.78	2198064.14
1712	491317.17	2198063.18
1713	491317.52	2198064.79
1702	491321.14	2198064.01
1703	491323.67	2198075.63
1704	491320.06	2198076.42
1705	491320.41	2198078.03
1706	491316.01	2198078.99
За исключением		
3024	491290.53	2197817.22
3025	491286.08	2197800.11
5105	491299.16	2197796.91
3022	491301.48	2197796.34
3023	491305.59	2197813.46
5106	491303.70	2197813.93
3024	491290.53	2197817.22
За исключением		
1683	491324.21	2198040.73
5107	491323.59	2198038.21
1684	491322.78	2198034.90

Номер точки	Координаты, м	
	X	Y
1685	491315.49	2198036.69
5108	491314.51	2198032.70
1686	491314.30	2198031.83
1687	491321.59	2198030.05
1688	491320.16	2198024.22
5109	491334.71	2198020.65
1689	491336.67	2198020.17
5110	491339.49	2198031.66
5111	491340.51	2198035.82
1682	491340.72	2198036.68
5112	491339.15	2198037.07
1683	491324.21	2198040.73
За исключением		
1715	491364.84	2198049.40
1716	491363.23	2198043.62
1717	491356.00	2198045.64
1718	491354.65	2198040.82
1719	491361.88	2198038.80
1720	491361.50	2198037.43
3125	491350.09	2198040.41
5113	491348.50	2198034.71
5114	491347.56	2198031.34
3126	491345.30	2198023.29
5115	491358.57	2198019.54
3124	491361.04	2198018.84
1722	491364.60	2198031.81
5116	491369.50	2198030.43
1723	491376.63	2198028.44
1714	491381.21	2198044.81
5117	491365.52	2198049.21
1715	491364.84	2198049.40
1141		
306	491509.49	2198833.78
305	491499.38	2198798.38
4048	491483.38	2198742.42
299	491479.03	2198721.05
298	491459.09	2198623.23
297	491449.83	2198578.60
296	491435.72	2198514.88
295	491428.81	2198488.07
2862	491424.45	2198452.49
2861	491437.38	2198449.16
2860	491475.18	2198502.34
2859	491470.92	2198505.54
2858	491509.07	2198556.28
2857	491512.20	2198554.10
5118	491522.36	2198556.91
5119	491523.02	2198560.02
4040	491555.20	2198672.14
4041	491542.71	2198682.70
4042	491530.98	2198696.97
4043	491522.15	2198713.19
4044	491516.51	2198730.79

Номер точки	Координаты, м	
	X	Y
4045	491514.29	2198749.12
4046	491515.55	2198767.55
4047	491521.19	2198799.29
1885	491526.60	2198833.23
1892	491525.60	2198829.49
306	491509.49	2198833.78
За исключением		
1757	491487.86	2198577.67
1750	491483.49	2198561.24
5120	491485.59	2198560.68
1751	491499.92	2198556.87
1752	491501.46	2198562.67
1753	491508.71	2198560.75
1754	491510.00	2198565.58
1755	491502.75	2198567.50
1756	491504.29	2198573.30
5121	491489.44	2198577.25
1757	491487.86	2198577.67
За исключением		
1749	491446.08	2198560.67
1742	491442.22	2198544.11
5122	491457.57	2198540.53
1743	491458.78	2198540.25
1744	491460.14	2198546.09
1745	491467.45	2198544.39
1746	491468.58	2198549.26
1747	491461.28	2198550.96
1748	491462.64	2198556.81
5123	491461.10	2198557.17
1749	491446.08	2198560.67
1147		
4104	491265.05	2207996.05
2507	491293.11	2208005.67
5132	491300.72	2208013.46
4096	491229.67	2208222.46
5133	491182.85	2208355.04
911	491143.91	2208339.51
4100	491148.97	2208317.26
4101	491163.90	2208247.86
4102	491203.72	2208150.75
4103	491213.26	2208127.26
4104	491265.05	2207996.05
За исключением		
2018	491220.17	2208203.66
2019	491220.38	2208207.52
2020	491212.88	2208228.63
2021	491210.29	2208231.51
2022	491206.44	2208231.70
2023	491185.33	2208224.20
2024	491182.45	2208221.58
2025	491182.26	2208217.75
2026	491189.76	2208196.64
2027	491192.32	2208193.79

Номер точки	Координаты, м	
	X	Y
2028	491196.21	2208193.57
2029	491217.32	2208201.07
2018	491220.17	2208203.66
714		
1884	491528.68	2198846.27
3380	491528.97	2198848.09
3381	491533.72	2198867.35
3382	491542.16	2198924.01
311	491533.79	2198935.77
310	491519.64	2198872.13
309	491513.86	2198850.21
1884	491528.68	2198846.27
713		
3375	491622.11	2198897.33
3376	491630.87	2198924.89
3377	491620.06	2198923.94
3378	491598.62	2198929.77
3379	491577.76	2198943.50
2890	491591.18	2198929.53
2889	491610.85	2198921.29
2888	491615.04	2198904.69
3375	491622.11	2198897.33
718		
5059	491522.37	2198556.91
5060	491520.83	2198549.68
2854	491500.15	2198524.47
2853	491448.10	2198454.69
2863	491420.59	2198420.97
2862	491424.45	2198452.49
2861	491437.38	2198449.16
2860	491475.18	2198502.34
2859	491470.92	2198505.54
2858	491509.07	2198556.28
2857	491512.20	2198554.10
5059	491522.37	2198556.91
727		
656	491814.03	2200087.53
718	491817.88	2200081.40
657	491819.56	2200085.61
656	491814.03	2200087.53
740		
2390	491949.25	2200111.09
1945	491948.69	2200146.51
1955	491947.79	2200145.54
1954	491945.75	2200147.40
1953	491943.51	2200144.92
1952	491942.06	2200146.23
3535	491930.82	2200133.04
3536	491873.26	2200067.49
242	491849.23	2200040.17
241	491843.50	2200026.50
240	491822.15	2199981.29
3537	491814.37	2199961.89

Номер точки	Координаты, м	
	X	Y
2390	491949.25	2200111.09
593		
2914	492289.86	2200502.51
2915	492290.33	2200488.39
2916	492297.28	2200496.07
2914	492289.86	2200502.51
594		
5075	492286.06	2200483.67
2915	492290.33	2200488.39
2914	492289.86	2200502.51
2398	492287.34	2200504.70
2397	492285.73	2200504.64
5075	492286.06	2200483.67
783		
113	491466.57	2207473.32
1235	491466.49	2207478.56
114	491464.47	2207478.65
113	491466.57	2207473.32
913		
4040	491555.20	2198672.14
4049	491599.05	2198824.91
4050	491605.30	2198844.60
3382	491542.16	2198924.01
3381	491533.72	2198867.35
3380	491528.97	2198848.09
1884	491528.68	2198846.27
1890	491529.97	2198845.92
1889	491528.43	2198840.12
1888	491535.68	2198838.20
1887	491534.40	2198833.36
1886	491527.15	2198835.29
1885	491526.60	2198833.23
4047	491521.19	2198799.29
4046	491515.55	2198767.55
4045	491514.29	2198749.12
4044	491516.51	2198730.79
4043	491522.15	2198713.19
4042	491530.98	2198696.97
4041	491542.71	2198682.70
4040	491555.20	2198672.14
За исключением		
1758	491580.54	2198838.95
1765	491576.17	2198822.52
1764	491559.74	2198826.89
1763	491561.29	2198832.69
1762	491554.04	2198834.61
1761	491555.32	2198839.45
1760	491562.57	2198837.52
1759	491564.11	2198843.32
1758	491580.54	2198838.95
914		
3377	491620.06	2198923.94
3376	491630.87	2198924.89

Номер точки	Координаты, м	
	X	Y
4051	491690.04	2199111.04
3363	491698.24	2199142.79
3366	491662.22	2199152.45
3367	491669.18	2199178.16
3371	491604.42	2199219.98
228	491602.30	2199211.86
227	491596.98	2199185.22
1874	491597.25	2199185.15
1873	491598.12	2199188.37
1872	491607.27	2199185.90
1875	491604.81	2199176.75
221	491595.77	2199179.18
3374	491575.98	2199080.09
3373	491555.81	2198996.57
3372	491551.91	2198976.02
3379	491577.76	2198943.50
3378	491598.62	2198929.77
3377	491620.06	2198923.94
За исключением		
1876	491620.79	2199182.26
1883	491618.32	2199173.11
1882	491609.17	2199175.58
1881	491610.04	2199178.80
1880	491607.37	2199179.52
1879	491608.10	2199182.22
1878	491610.77	2199181.50
1877	491611.64	2199184.73
1876	491620.79	2199182.26
За исключением		
1840	491667.01	2199122.68
1847	491664.55	2199113.53
1846	491655.39	2199116.00
1845	491656.26	2199119.22
1844	491653.60	2199119.94
1843	491654.32	2199122.64
1842	491656.99	2199121.92
1841	491657.86	2199125.15
1840	491667.01	2199122.68
За исключением		
1864	491634.31	2199178.62
1871	491631.84	2199169.47
1870	491622.69	2199171.93
1869	491623.56	2199175.16
1868	491620.89	2199175.88
1867	491621.62	2199178.58
1866	491624.29	2199177.86
1865	491625.16	2199181.09
1864	491634.31	2199178.62
За исключением		
1848	491653.49	2199126.32
1855	491651.03	2199117.17
1854	491641.88	2199119.64
1853	491642.74	2199122.86

Номер точки	Координаты, м	
	X	Y
1852	491640.08	2199123.58
1851	491640.81	2199126.29
1850	491643.47	2199125.57
1849	491644.34	2199128.79
1848	491653.49	2199126.32
За исключением		
1856	491639.98	2199129.97
1863	491637.51	2199120.82
1862	491628.36	2199123.28
1861	491629.23	2199126.51
1860	491626.56	2199127.22
1859	491627.29	2199129.93
1858	491629.95	2199129.21
1857	491630.82	2199132.43
1856	491639.98	2199129.97
915		
258	491497.83	2199064.41
3399	491542.98	2199209.24
3398	491597.18	2199401.70
3397	491669.55	2199672.09
3396	491688.03	2199756.48
3400	491688.41	2199757.49
3410	491689.97	2199765.33
3409	491689.01	2199773.23
3408	491685.63	2199780.43
3407	491680.14	2199786.22
3406	491673.80	2199789.73
3413	491653.63	2199795.10
4052	491635.12	2199718.23
4053	491618.60	2199657.90
4054	491613.21	2199646.05
4055	491598.98	2199557.54
4056	491588.27	2199547.09
4057	491572.91	2199476.24
4058	491548.27	2199379.03
4059	491542.27	2199354.65
4060	491535.05	2199330.75
4061	491522.90	2199282.79
4062	491504.99	2199209.74
4063	491498.51	2199185.39
4064	491486.56	2199137.30
4065	491475.29	2199089.02
258	491497.83	2199064.41
За исключением		
1893	491647.01	2199623.58
1900	491642.79	2199607.11
1899	491626.32	2199611.33
1898	491627.81	2199617.14
1897	491620.54	2199619.00
1896	491621.78	2199623.84
1895	491629.05	2199621.98
1894	491630.54	2199627.79
1893	491647.01	2199623.58

Номер точки	Координаты, м	
	X	Y
За исключением		
1901	491560.01	2199293.90
1908	491555.44	2199277.53
1907	491539.07	2199282.10
1906	491540.68	2199287.88
1905	491533.46	2199289.89
1904	491534.80	2199294.71
1903	491542.03	2199292.70
1902	491543.64	2199298.47
1901	491560.01	2199293.90
916		
2896	491704.13	2199808.00
3402	491706.61	2199809.93
3401	491711.06	2199816.56
4066	491712.11	2199818.86
4067	491737.83	2199897.44
4068	491765.61	2199963.48
4069	491795.92	2200028.84
4070	491817.84	2200081.46
656	491814.03	2200087.53
4071	491803.52	2200075.93
3418	491729.39	2199994.18
3415	491684.49	2199944.66
4072	491678.90	2199938.49
4073	491672.49	2199899.75
4074	491660.35	2199827.04
2897	491658.80	2199819.55
2896	491704.13	2199808.00
За исключением		
1909	491690.30	2199913.74
1916	491694.74	2199922.11
1915	491703.12	2199917.67
1914	491701.55	2199914.72
1913	491703.99	2199913.43
1912	491702.68	2199910.95
1911	491700.24	2199912.25
1910	491698.68	2199909.30
1909	491690.30	2199913.74
За исключением		
1917	491715.04	2199900.62
1924	491719.48	2199908.99
1923	491727.85	2199904.55
1922	491726.29	2199901.60
1921	491728.73	2199900.31
1920	491727.41	2199897.83
1919	491724.98	2199899.13
1918	491723.41	2199896.18
1917	491715.04	2199900.62
За исключением		
1925	491702.67	2199907.18
1932	491707.11	2199915.55
1931	491715.48	2199911.11
1930	491713.92	2199908.16

Номер точки	Координаты, м	
	X	Y
1929	491716.36	2199906.87
1928	491715.05	2199904.39
1927	491712.61	2199905.69
1926	491711.04	2199902.74
1925	491702.67	2199907.18
917		
3536	491873.26	2200067.49
3535	491930.82	2200133.04
1952	491942.06	2200146.23
1957	491936.49	2200151.30
1956	491942.87	2200158.31
1951	491948.22	2200153.45
1950	491948.56	2200153.85
1966	491948.40	2200164.44
1971	491946.67	2200166.01
1970	491944.42	2200163.54
1969	491937.41	2200169.92
1968	491943.78	2200176.93

Номер точки	Координаты, м	
	X	Y
1967	491948.26	2200172.87
2406	491947.27	2200233.87
4075	491897.17	2200179.15
721	491893.25	2200164.92
720	491869.53	2200091.81
719	491850.98	2200044.36
4076	491849.23	2200040.18
3536	491873.26	2200067.49
За исключением		
1958	491934.10	2200166.14
1965	491927.73	2200159.13
1964	491920.71	2200165.50
1963	491922.96	2200167.97
1962	491920.92	2200169.83
1961	491922.80	2200171.90
1960	491924.84	2200170.04
1959	491927.09	2200172.51
1958	491934.10	2200166.14

Ведомость публичных сервитутов, подлежащих установлению
(первая очередь развития территории)

1	2	3	4	5	6	7	8
Порядковый номер публичного сервитута, подлежащего установлению	Кадастровый номер земельного участка	Площадь исходного земельного участка, кв. м	Категория исходного земельного участка	Вид разрешенного использования исходного земельного участка	Условный номер публичного сервитута, подлежащего установлению	Площадь публичного сервитута, подлежащего установлению, кв. м	Назначение сервитута
1		3	4	5	6	7	8
Публичные сервитуты, подлежащие установлению в зоне планируемого размещения линейного объекта капитального строительства – автомобильной дороги «Виноградово – Болтино – Тарасовка»							
206	50:13:0080422:518	23606	Земли населенных пунктов	Земельные участки (территории) общего пользования	50:13:0080422:518/чзу1	23559	Устройство пересечений автомобильных дорог с автомобильной дорогой М-8 «Холмогоры»
207	50:13:0080319:6	130349	Земли промышленности, энергетики, транспорта, связи, радиовещания, телевидения, информатики, земли для обеспечения космической деятельности, земли обороны, безопасности и земли иного специального назначения	Полоса отвода железной дороги	50:13:0080319:6/чзу1	4180	Устройство пересечений автомобильных дорог с железнодорожным транспортом
208	50:13:0000000:81713	837	Земли населенных пунктов	Железнодорожный транспорт	50:13:0000000:81713/чзу1	155	Устройство пересечений автомобильных дорог с железнодорожным транспортом
209	50:13:0080312:407	221	Земли населенных пунктов	Железнодорожный транспорт	50:13:0080312:407/чзу1	43	Устройство пересечений автомобильных дорог с железнодорожным транспортом

1	2	3	4	5	6	7	8
210	50:12:0090231:19	26384	Земли промышленности, энергетики, транспорта, связи, радиовещания, телевидения, информатики, земли для обеспечения космической деятельности, земли обороны, безопасности и земли иного специального назначения	Автомобильный транспорт	50:12:0090231:19/чзу9	14477	Устройство пересечений автомобильных дорог с Пироговским шоссе
212	50:13:0080422:559	10648	Земли промышленности, энергетики, транспорта, связи, радиовещания, телевидения, информатики, земли для обеспечения космической деятельности, земли обороны, безопасности и земли иного специального назначения	Автомобильный транспорт	50:13:0080422:559/чзу1	3881	Устройство пересечений автомобильных дорог с автомобильной дорогой М-8 «Холмогоры»
213	50:13:0080422:574	74109	Земли промышленности, энергетики, транспорта, связи, радиовещания, телевидения, информатики, земли для обеспечения космической деятельности, земли обороны, безопасности и земли иного специального назначения	Для размещения автомобильных дорог и их конструктивных элементов	50:13:0080422:574/чзу1	6710	Устройство пересечений автомобильных дорог с автомобильной дорогой М-8 «Холмогоры»
214	50:12:0000000:54	420400	Земли промышленности, энергетики, транспорта, связи, радиовещания, телевидения, информатики, земли для обеспечения космической деятельности, земли обороны, безопасности и земли иного специального назначения	Под размещение федеральной железной дороги	50:12:0000000:54/чзу1	1075	Устройство пересечений автомобильных дорог с железнодорожным транспортом

1	2	3	4	5	6	7	8
215	50:12:0000000:54	420400	Земли промышленности, энергетики, транспорта, связи, радиовещания, телевидения, информатики, земли для обеспечения космической деятельности, земли обороны, безопасности и земли иного специального назначения	Под размещение федеральной железной дороги	50:12:0000000:54/чзу2	56	Устройство пересечений автомобильных дорог с железнодорожным транспортом
553	50:12:0090107:6	107534	Земли промышленности, энергетики, транспорта, связи, радиовещания, телевидения, информатики, земли для обеспечения космической деятельности, земли обороны, безопасности и земли иного специального назначения	Транспорт	50:12:0090107:6/чзу1	156	Устройство пересечений автомобильных дорог с железнодорожным транспортом
549	50:13:0080422:427	109283	Земли промышленности, энергетики, транспорта, связи, радиовещания, телевидения, информатики, земли для обеспечения космической деятельности, земли обороны, безопасности и земли иного специального назначения	Для размещения автомобильных дорог и их конструктивных элементов	50:13:0080422:427/чзу1	42618	Устройство пересечений автомобильных дорог с автомобильной дорогой М-8 «Холмогоры»
60	50:13:0080422:427	109283	-	Для размещения автомобильных дорог и их конструктивных элементов	50:13:0080422:427/чзу4	533	Устройство пересечений автомобильных дорог с автомобильной дорогой Старое Ярославское шоссе, размещение инженерных сооружений
211	50:13:0080422:524	588	-	Автомобильный транспорт	50:13:0080422:524/чзу1	357	Устройство пересечений автомобильных дорог с автомобильной дорогой М-8 «Холмогоры», Размещение инженерных сооружений

1	2	3	4	5	6	7	8
216	50:13:0080422:525	575	Земли промышленности, энергетики, транспорта, связи, радиовещания, телевидения, информатики, земли для обеспечения космической деятельности, земли обороны, безопасности и земли иного специального назначения	Для размещения автомобильных дорог и их конструктивных элементов	50:13:0080422:525/чзу1	575	Устройство пересечений автомобильных дорог с автомобильной дорогой М-8 «Холмогоры», Размещение инженерных сооружений
217	50:13:0080422:799	289	Земли промышленности, энергетики, транспорта, связи, радиовещания, телевидения, информатики, земли для обеспечения космической деятельности, земли обороны, безопасности и земли иного специального назначения	Для объектов общественно-делового значения	50:13:0080422:799/чзу1	289	Устройство пересечений автомобильных дорог с автомобильной дорогой М-8 «Холмогоры», Размещение инженерных сооружений
218	50:13:0080422:806	289	Земли промышленности, энергетики, транспорта, связи, радиовещания, телевидения, информатики, земли для обеспечения космической деятельности, земли обороны, безопасности и земли иного специального назначения	Автомобильный транспорт	50:13:0080422:806/чзу1	289	Устройство пересечений автомобильных дорог с автомобильной дорогой М-8 «Холмогоры», Размещение инженерных сооружений
469	50:12:0000000:57738	1311	Земли промышленности, энергетики, транспорта, связи, радиовещания, телевидения, информатики, земли для обеспечения космической деятельности, земли обороны, безопасности и земли иного специального назначения	Земли промышленности, энергетики, транспорта, связи, радиовещания, телевидения, информатики, земли для обеспечения космической деятельности, земли обороны, безопасности и земли иного специального назначения	50:12:0000000:57738/чзу1	1311	Устройство пересечений автомобильных дорог с железнодорожным транспортом

1	2	3	4	5	6	7	8
1021	50:12:0090231:19	26384	Земли промышленности, энергетики, транспорта, связи, радиовещания, телевидения, информатики, земли для обеспечения космической деятельности, земли обороны, безопасности и земли иного специального назначения	Автомобильный транспорт	50:12:0090231:19/чзу1	2	Устройство пересечений автомобильных дорог с Пироговским шоссе
1022	50:12:0090231:19	26384	Земли промышленности, энергетики, транспорта, связи, радиовещания, телевидения, информатики, земли для обеспечения космической деятельности, земли обороны, безопасности и земли иного специального назначения	Автомобильный транспорт	50:12:0090231:19/чзу2	23	Устройство пересечений автомобильных дорог с Пироговским шоссе
470	50:12:0090107:7	127	Земли промышленности, энергетики, транспорта, связи, радиовещания, телевидения, информатики, земли для обеспечения космической деятельности, земли обороны, безопасности и земли иного специального назначения	Земли промышленности, энергетики, транспорта, связи, радиовещания, телевидения, информатики, земли для обеспечения космической деятельности, земли обороны, безопасности и земли иного специального назначения	50:12:0090107:7/чзу1	127	Устройство пересечений автомобильных дорог с железнодорожным транспортом
Публичные сервитуты, подлежащие установлению в зонах планируемого размещения линейных объектов, подлежащих реконструкции в связи с изменением их местоположения							
554	50:12:0080305:385	893	Земли промышленности, энергетики, транспорта, связи, радиовещания, телевидения, информатики, земли для обеспечения космической деятельности, земли обороны, безопасности и земли иного специального назначения	Коммунальное обслуживание	50:12:0080305:385/чзу1	893	Размещение инженерных сооружений

1	2	3	4	5	6	7	8
555	50:12:0080305:387	246	Земли промышленности, энергетики, транспорта, связи, радиовещания, телевидения, информатики, земли для обеспечения космической деятельности, земли обороны, безопасности и земли иного специального назначения	Коммунальное обслуживание	50:12:0080305:387/чзу1	246	Размещение инженерных сооружений
556	50:13:0080308:1613	211	Земли населенных пунктов	Коммунальное обслуживание	50:13:0080308:1613/чзу1	211	Размещение инженерных сооружений
557	50:13:0080308:1614	56	Земли населенных пунктов	Коммунальное обслуживание	50:13:0080308:1614/чзу1	56	Размещение инженерных сооружений
560	50:12:0080306:338	700	Земли населенных пунктов	для ведения личного подсобного хозяйства	50:12:0080306:338/чзу1	8	Размещение инженерных сооружений
561	50:12:0080306:2729	391	Земли населенных пунктов	для обслуживания жилого дома	50:12:0080306:2729/чзу1	8	Размещение инженерных сооружений
562	50:12:0080306:1043	600	Земли населенных пунктов	для обслуживания жилого дома	50:12:0080306:1043/чзу1	195	Размещение инженерных сооружений
563	50:12:0080306:1	400	Земли сельскохозяйственного назначения	Для ведения личного подсобного хозяйства	50:12:0080306:1/чзу1	51	Размещение инженерных сооружений
564	50:12:0080306:343	1200	Земли населенных пунктов	Для ведения личного подсобного хозяйства	50:12:0080306:343/чзу1	768	Размещение инженерных сооружений
565	50:12:0080306:1024	1000	Земли населенных пунктов	Для ведения личного подсобного хозяйства	50:12:0080306:1024/чзу1	200	Размещение инженерных сооружений
566	50:12:0080306:1025	1000	Земли населенных пунктов	Для ведения личного подсобного хозяйства	50:12:0080306:1025/чзу1	286	Размещение инженерных сооружений
567	50:12:0080408:12	850	Земли населенных пунктов	Для ведения личного подсобного хозяйства	50:12:0080408:12/чзу1	32	Размещение инженерных сооружений
569	50:12:0000000:55233	44043	Земли населенных пунктов	для садоводства	50:12:0000000:55233/чзу1	1858	Размещение инженерных сооружений
570	50:12:0090221:8611	1526	Земли населенных пунктов	Для иных видов жилой застройки	50:12:0090221:8611/чзу1	1526	Размещение инженерных сооружений
571	50:12:0080407:66	600	Земли населенных пунктов	Для ведения личного подсобного хозяйства	50:12:0080407:66/чзу1	600	Размещение инженерных сооружений
572	50:12:0080407:640	520	Земли населенных пунктов	Для ведения личного подсобного хозяйства	50:12:0080407:640/чзу1	520	Размещение инженерных сооружений
573	50:12:0090221:12690	598	Земли населенных пунктов	Для иных видов жилой застройки	50:12:0090221:12690/чзу1	598	Размещение инженерных сооружений
574	50:12:0090221:7041	263	Земли населенных пунктов	Для иных видов жилой застройки	50:12:0090221:7041/чзу1	262	Размещение инженерных сооружений
575	50:12:0090221:6776	146	Земли населенных пунктов	для иных видов жилой застройки	50:12:0090221:6776/чзу1	146	Размещение инженерных сооружений

1	2	3	4	5	6	7	8
576	50:12:0090222:136	805	Земли сельскохозяйственного назначения	Для садоводства	50:12:0090222:136/чзу1	38	Размещение инженерных сооружений
577	50:12:0090221:9704	264	Земли населенных пунктов	Для иных видов жилой застройки	50:12:0090221:9704/чзу1	264	Размещение инженерных сооружений
578	50:12:0080407:419	507	Земли населенных пунктов	для садоводства	50:12:0080407:419/чзу1	53	Размещение инженерных сооружений
579	50:12:0080407:419	507	Земли населенных пунктов	для садоводства	50:12:0080407:419/чзу2	15	Размещение инженерных сооружений
609	50:12:0090207:1	412304	Земли населенных пунктов	Для индивидуального жилищного строительства.	50:12:0090207:1/чзу1	354	Размещение инженерных сооружений
610	50:13:0080308:20	1147	Земли населенных пунктов	Под индивидуальное жилищное строительство	50:13:0080308:20/чзу1	24	Размещение инженерных сооружений
611	50:13:0080308:1611	1371	Земли населенных пунктов	Под индивидуальное жилищное строительство	50:13:0080308:1611/чзу1	364	Размещение инженерных сооружений
612	50:13:0080308:41	1387	Земли населенных пунктов	Под индивидуальное жилищное строительство	50:13:0080308:41/чзу1	98	Размещение инженерных сооружений
613	50:13:0080308:1611	1371	Земли населенных пунктов	Под индивидуальное жилищное строительство	50:13:0080308:1611/чзу2	1	Размещение инженерных сооружений
614	50:13:0080308:1252	452	Земли населенных пунктов	Под индивидуальное жилищное строительство	50:13:0080308:1252/чзу1	62	Размещение инженерных сооружений
615	50:13:0080309:715	3	Земли населенных пунктов	Для индивидуального жилого дома	50:13:0080309:715/чзу1	3	Размещение инженерных сооружений
616	50:13:0000000:85168	1529	Земли населенных пунктов	Для индивидуального жилого дома	50:13:0000000:85168/чзу1	88	Размещение инженерных сооружений
617	50:13:0080309:690	324	Земли населенных пунктов	Под индивидуальное жилищное строительство	50:13:0080309:690/чзу1	27	Размещение инженерных сооружений
618	50:13:0080309:61	978	Земли населенных пунктов	Под индивидуальное жилищное строительство	50:13:0080309:61/чзу1	22	Размещение инженерных сооружений
619	50:13:0080309:172	934	Земли населенных пунктов	Под индивидуальное жилищное строительство	50:13:0080309:172/чзу1	42	Размещение инженерных сооружений
620	50:13:0080309:144	911	Земли населенных пунктов	для индивидуального жилищного строительства	50:13:0080309:144/чзу1	13	Размещение инженерных сооружений
621	50:13:0080317:1746	742	Земли населенных пунктов	Под индивидуальное жилищное строительство	50:13:0080317:1746/чзу1	11	Размещение инженерных сооружений
622	50:13:0080319:1	163740	Земли населенных пунктов	Под индивидуальное жилищное строительство	50:13:0080319:1/чзу1	4058	Размещение инженерных сооружений
623	50:13:0080313:589	982	Земли населенных пунктов	для ведения личного подсобного хозяйства	50:13:0080313:589/чзу1	9	Размещение инженерных сооружений
624	50:13:0080313:5	1602	Земли населенных пунктов	Для ведения личного подсобного хозяйства	50:13:0080313:5/чзу1	1	Размещение инженерных сооружений
625	50:13:80315:822	999	Земли населенных пунктов	под индивидуальное жилищное строительство	50:13:80315:822/чзу1	8	Размещение инженерных сооружений

1	2	3	4	5	6	7	8
626	50:13:0080312:395	1147	Земли населенных пунктов	Под дачное строительство	50:13:0080312:395/чзу1	203	Размещение инженерных сооружений
627	50:13:0080312:391	1342	Земли населенных пунктов	Под дачное строительство	50:13:0080312:391/чзу1	654	Размещение инженерных сооружений
628	50:13:0080312:396	2191	Земли населенных пунктов	Под дачное строительство	50:13:0080312:396/чзу1	280	Размещение инженерных сооружений
629	50:13:0080312:390	285	Земли населенных пунктов	Под дачное строительство	50:13:0080312:390/чзу1	285	Размещение инженерных сооружений
630	50:13:0080312:389	285	Земли населенных пунктов	Под дачное строительство	50:13:0080312:389/чзу1	285	Размещение инженерных сооружений
631	50:13:0080312:388	465	Земли населенных пунктов	Под дачное строительство	50:13:0080312:388/чзу1	465	Размещение инженерных сооружений
632	50:13:0080312:387	465	Земли населенных пунктов	Под дачное строительство	50:13:0080312:387/чзу1	465	Размещение инженерных сооружений
646	50:12:0080405:947	277	Земли промышленности, энергетики, транспорта, связи, радиовещания, телевидения, информатики, земли для обеспечения космической деятельности, земли обороны, безопасности и земли иного специального назначения	коммунальное обслуживание	50:12:0080405:947/чзу1	277	Размещение инженерных сооружений
647	50:12:0080301:74	100063	Земли лесного фонда	заготовка древесины (включая СОМ), заготовка и сбор недревесных лесных ресурсов ⁸⁰	50:12:0080301:74/чзу1	126	Размещение инженерных сооружений

⁸⁰ Заготовка древесины (включая СОМ), заготовка и сбор недревесных лесных ресурсов, заготовка пищевых лесных ресурсов и сбор лекарственных растений, осуществление научно-исследовательской деятельности, образовательной деятельности, осуществление рекреационной деятельности, строительство и эксплуатация водохранилищ и иных искусственных водных объектов, а также гидротехнических сооружений и специализированных портов, строительство, реконструкция, эксплуатация линейных объектов, осуществление религиозной деятельности, изыскательские работы.

1	2	3	4	5	6	7	8
648	50:12:0000000:56132	31880	Земли промышленности, энергетики, транспорта, связи, радиовещания, телевидения, информатики, земли для обеспечения космической деятельности, земли обороны, безопасности и земли иного специального назначения	Автомобильный транспорт	50:12:0000000:56132/чзу1	130	Размещение инженерных сооружений
649	50:12:0080301:74	100063	Земли лесного фонда	заготовка древесины (включая СОМ), заготовка и сбор недревесных лесных ресурсов ⁸¹	50:12:0080301:74/чзу2	617	Размещение инженерных сооружений
650	50:12:0080304:125	151	Земли промышленности, энергетики, транспорта, связи, радиовещания, телевидения, информатики, земли для обеспечения космической деятельности, земли обороны, безопасности и земли иного специального назначения	Автомобильный транспорт	50:12:0080304:125/чзу1	151	Размещение инженерных сооружений
651	50:12:0080304:119	46	Земли промышленности, энергетики, транспорта, связи, радиовещания, телевидения, информатики, земли для обеспечения космической деятельности, земли обороны, безопасности и земли иного специального назначения	Автомобильный транспорт	50:12:0080304:119/чзу1	46	Размещение инженерных сооружений

⁸¹ заготовка древесины (включая СОМ), заготовка и сбор недревесных лесных ресурсов, заготовка пищевых лесных ресурсов и сбор лекарственных растений, осуществление научно-исследовательской деятельности, образовательной деятельности, осуществление рекреационной деятельности, строительство и эксплуатация водохранилищ и иных искусственных водных объектов, а также гидротехнических сооружений и специализированных портов, строительство, реконструкция, эксплуатация линейных объектов, осуществление религиозной деятельности, изыскательские работы

1	2	3	4	5	6	7	8
652	50:12:0080304:122	298	Земли промышленности, энергетики, транспорта, связи, радиовещания, телевидения, информатики, земли для обеспечения космической деятельности, земли обороны, безопасности и земли иного специального назначения	Автомобильный транспорт	50:12:0080304:122/чзу1	298	Размещение инженерных сооружений
653	50:12:0000000:57912	275	Земли промышленности, энергетики, транспорта, связи, радиовещания, телевидения, информатики, земли для обеспечения космической деятельности, земли обороны, безопасности и земли иного специального назначения	Автомобильный транспорт	50:12:0000000:57912/чзу1	275	Размещение инженерных сооружений
654	50:12:0000000:267	1336727 7	Земли лесного фонда	заготовка древесины (включая СОМ), заготовка и сбор недревесных лесных ресурсов ⁸²	50:12:0000000:267/чзу1	744	Размещение инженерных сооружений
655	50:12:0080301:74	100063	Земли лесного фонда	заготовка древесины (включая СОМ), заготовка и сбор недревесных лесных ресурсов ⁸³	50:12:0080301:74/чзу3	64	Размещение инженерных сооружений

⁸² Заготовка древесины (включая СОМ), заготовка и сбор недревесных лесных ресурсов, заготовка пищевых лесных ресурсов и сбор лекарственных растений, осуществление научно-исследовательской деятельности, образовательной деятельности, осуществление рекреационной деятельности, строительство и эксплуатация водохранилищ и иных искусственных водных объектов, а также гидротехнических сооружений и специализированных портов, строительство, реконструкция, эксплуатация линейных объектов, осуществление религиозной деятельности, изыскательские работы.

⁸³ Заготовка древесины (включая СОМ), заготовка и сбор недревесных лесных ресурсов, заготовка пищевых лесных ресурсов и сбор лекарственных растений, осуществление научно-исследовательской деятельности, образовательной деятельности, осуществление рекреационной деятельности, строительство и эксплуатация водохранилищ и иных искусственных водных объектов, а также гидротехнических сооружений и специализированных портов, строительство, реконструкция, эксплуатация линейных объектов, осуществление религиозной деятельности, изыскательские работы.

1	2	3	4	5	6	7	8
656	50:12:0080301:136	97	Земли промышленности, энергетики, транспорта, связи, радиовещания, телевидения, информатики, земли для обеспечения космической деятельности, земли обороны, безопасности и земли иного специального назначения	строительство, реконструкция, эксплуатация линейных объектов	50:12:0080301:136/чзу1	73	Размещение инженерных сооружений
657	50:12:0080301:128	61	Земли промышленности, энергетики, транспорта, связи, радиовещания, телевидения, информатики, земли для обеспечения космической деятельности, земли обороны, безопасности и земли иного специального назначения	Автомобильный транспорт	50:12:0080301:128/чзу1	41	Размещение инженерных сооружений
658	50:12:0080301:129	437	Земли промышленности, энергетики, транспорта, связи, радиовещания, телевидения, информатики, земли для обеспечения космической деятельности, земли обороны, безопасности и земли иного специального назначения	Автомобильный транспорт	50:12:0080301:129/чзу1	351	Размещение инженерных сооружений
659	50:12:0000000:57918	448	Земли промышленности, энергетики, транспорта, связи, радиовещания, телевидения, информатики, земли для обеспечения космической деятельности, земли обороны, безопасности и земли иного специального назначения	Для строительства, реконструкции и эксплуатации линейных объектов	50:12:0000000:57918/чзу1	382	Размещение инженерных сооружений

1	2	3	4	5	6	7	8
660	50:12:0000000:267	1337563 7	Земли лесного фонда	заготовка древесины (включая СОМ), заготовка и сбор недревесных лесных ресурсов ⁷⁹	50:12:0000000:267/чзу2	183	Размещение инженерных сооружений
661	50:12:0080305:58	10457	Земли сельскохозяйственного назначения	Для сельскохозяйственного производства	50:12:0080305:58/чзу1	2443	Размещение инженерных сооружений
662	50:12:0080305:57	1783	Земли сельскохозяйственного назначения	для сельскохозяйственного производства	50:12:0080305:57/чзу1	1620	Размещение инженерных сооружений
663	50:12:0000000:57875	90806	Земли сельскохозяйственного назначения	Для сельскохозяйственного производства	50:12:0000000:57875/чзу1	3017	Размещение инженерных сооружений
664	50:12:0000000:57872	101	Земли сельскохозяйственного назначения	Для сельскохозяйственного использования	50:12:0000000:57872/чзу1	101	Размещение инженерных сооружений
665	50:12:0000000:57875	90806	Земли сельскохозяйственного назначения	Для сельскохозяйственного производства	50:12:0000000:57875/чзу3	1977	Размещение инженерных сооружений
666	50:12:0000000:56111	68091	Земли промышленности, энергетики, транспорта, связи, радиовещания, телевидения, информатики, земли для обеспечения космической деятельности, земли обороны, безопасности и земли иного специального назначения	Автомобильный транспорт	50:12:0000000:56111/чзу1	1907	Размещение инженерных сооружений
667	50:12:0080405:353	29600	Земли сельскохозяйственного назначения	Для сельскохозяйственного производства	50:12:0080405:353/чзу1	666	Размещение инженерных сооружений
669	50:12:0080405:945	57	Земли промышленности, энергетики, транспорта, связи, радиовещания, телевидения, информатики, земли для обеспечения космической деятельности, земли обороны, безопасности и земли иного специального назначения	коммунальное обслуживание	50:12:0080405:945/чзу1	57	Размещение инженерных сооружений

1	2	3	4	5	6	7	8
670	50:12:0080405:946	293	Земли промышленности, энергетики, транспорта, связи, радиовещания, телевидения, информатики, земли для обеспечения космической деятельности, земли обороны, безопасности и земли иного специального назначения	коммунальное обслуживание	50:12:0080405:946/чзу1	272	Размещение инженерных сооружений
671	50:12:0090221:12676	20166	Земли населенных пунктов	Объекты торговли (торговые центры, торгово-развлекательные центры (комплексы))	50:12:0090221:12676/чзу1	713	Размещение инженерных сооружений
672	50:12:0090221:9712	5022	Земли населенных пунктов	Земельные участки (территории) общего пользования	50:12:0090221:9712/чзу1	41	Размещение инженерных сооружений
673	50:12:0090221:1228	14610	Земли населенных пунктов	Общее пользование территории	50:12:0090221:1228/чзу1	23	Размещение инженерных сооружений
674	50:12:0090221:9712	5022	Земли населенных пунктов	Земельные участки (территории) общего пользования	50:12:0090221:9712/чзу2	140	Размещение инженерных сооружений
675	50:12:0000000:57873	71	Земли сельскохозяйственного назначения	Для сельскохозяйственного производства	50:12:0000000:57873/чзу1	14	Размещение инженерных сооружений
676	50:12:0080305:27	20000	Земли промышленности, энергетики, транспорта, связи, радиовещания, телевидения, информатики, земли для обеспечения космической деятельности, земли обороны, безопасности и земли иного специального назначения	для размещения комплекса производственных и административных зданий, сооружений и обслуживающих их объектов	50:12:0080305:27/чзу1	1359	Размещение инженерных сооружений
677	50:12:0000000:104	304957	Земли сельскохозяйственного назначения	Для сельскохозяйственного производства	50:12:0000000:104/чзу1	10233	Размещение инженерных сооружений
678	50:12:0080305:1	4451	Земли сельскохозяйственного назначения	Для сельскохозяйственного использования	50:12:0080305:1/чзу1	44	Размещение инженерных сооружений
679	50:12:0000000:57874	118217	Земли сельскохозяйственного назначения	Для сельскохозяйственного производства	50:12:0000000:57874/чзу1	42546	Размещение инженерных сооружений

1	2	3	4	5	6	7	8
680	50:12:0080305:42	10653	Земли сельскохозяйственного назначения	Для сельскохозяйственного производства	50:12:0080305:42/чзу1	259	Размещение инженерных сооружений
681	50:12:0000000:56110	6343	Земли населенных пунктов	Земельные участки (территории) общего пользования	50:12:0000000:56110/чзу1	143	Размещение инженерных сооружений
682	50:12:0000000:124	227866	Земли сельскохозяйственного назначения	Для сельскохозяйственного производства	50:12:0000000:124/чзу1	6752	Размещение инженерных сооружений
683	50:12:0080407:986	2660	Земли сельскохозяйственного назначения	Для сельскохозяйственного производства	50:12:0080407:986/чзу1	884	Размещение инженерных сооружений
684	50:12:0090221:7918	342	Земли промышленности, энергетики, транспорта, связи, радиовещания, телевидения, информатики, земли для обеспечения космической деятельности, земли обороны, безопасности и земли иного специального назначения	для строительства, реконструкции и эксплуатации линейных объектов	50:12:0090221:7918/чзу1	342	Размещение инженерных сооружений
685	50:12:0090221:6761	6	Земли промышленности, энергетики, транспорта, связи, радиовещания, телевидения, информатики, земли для обеспечения космической деятельности, земли обороны, безопасности и земли иного специального назначения	Коммунальное обслуживание	50:12:0090221:6761/чзу1	6	Размещение инженерных сооружений
686	50:12:0090221:499	125	Земли лесного фонда	Заготовка древесины (включая СОМ), заготовка и сбор недревесных лесных ресурсов ⁸⁴	50:12:0090221:499/чзу1	121	Размещение инженерных сооружений

⁸⁴ Заготовка древесины (включая СОМ), заготовка и сбор недревесных лесных ресурсов, заготовка пищевых лесных ресурсов и сбор лекарственных растений, осуществление научно-исследовательской деятельности, образование посадочного материала лесных растений (саженцев, сеянцев), осуществление рекреационной деятельности, строительство и эксплуатация водохранилищ и иных искусственных водных объектов, а также гидротехнических сооружений и специализированных портов, строительство, реконструкция, эксплуатация линейных объектов, осуществление религиозной деятельности, изыскательские работы

1	2	3	4	5	6	7	8
687	50:12:0000000:57984	1684	Земли населенных пунктов	Для общего пользования (уличная сеть)	50:12:0000000:57984/чзу1	1683	Размещение инженерных сооружений
688	50:12:0000000:56124	167795	Земли населенных пунктов	общее пользование территории	50:12:0000000:56124/чзу1	948	Размещение инженерных сооружений
689	50:12:0080405:948	20	Земли населенных пунктов	Коммунальное обслуживание	50:12:0080405:948/чзу1	20	Размещение инженерных сооружений
690	50:12:0000000:56128	12045	Земли населенных пунктов	общее пользование территории	50:12:0000000:56128/чзу1	631	Размещение инженерных сооружений
691	50:12:0000000:56128	12045	Земли населенных пунктов	общее пользование территории	50:12:0000000:56128/чзу2	42	Размещение инженерных сооружений
692	50:12:0000000:57848	1668	Земли населенных пунктов	Для общего пользования (уличная сеть)	50:12:0000000:57848/чзу1	1271	Размещение инженерных сооружений
693	50:12:0000000:56128	12045	Земли населенных пунктов	общее пользование территории	50:12:0000000:56128/чзу7	6594	Размещение инженерных сооружений
694	50:12:0090223:495	1022	Земли населенных пунктов	Для общего пользования (уличная сеть)	50:12:0090223:495/чзу1	761	Размещение инженерных сооружений
695	50:12:0090223:491	454	Земли промышленности, энергетики, транспорта, связи, радиовещания, телевидения, информатики, земли для обеспечения космической деятельности, земли обороны, безопасности и земли иного специального назначения	Коммунальное обслуживание	50:12:0090223:491/чзу4	316	Размещение инженерных сооружений
696	50:12:0000000:56128	12045	Земли населенных пунктов	общее пользование территории	50:12:0000000:56128/чзу6	60	Размещение инженерных сооружений
697	50:12:0000000:56128	12045	Земли населенных пунктов	общее пользование территории	50:12:0000000:56128/чзу5	15	Размещение инженерных сооружений
698	50:12:0000000:56128	12045	Земли населенных пунктов	общее пользование территории	50:12:0000000:56128/чзу4	87	Размещение инженерных сооружений
699	50:12:0090221:9681	2993	Земли населенных пунктов	для обслуживания автотранспорта (размещение автозаправочной станции)	50:12:0090221:9681/чзу1	79	Размещение инженерных сооружений
700	50:12:0090221:9680	1488	Земли населенных пунктов	Транспорт (7.0)	50:12:0090221:9680/чзу1	2	Размещение инженерных сооружений
701	50:12:0090221:9680	1488	Земли населенных пунктов	Транспорт (7.0)	50:12:0090221:9680/чзу2	246	Размещение инженерных сооружений
702	50:12:0090221:9484	2310	Земли населенных пунктов	для сельскохозяйственного производства	50:12:0090221:9484/чзу1	112	Размещение инженерных сооружений

1	2	3	4	5	6	7	8
703	50:12:0090221:9540	18407	Земли населенных пунктов	Земельные участки (территории) общего пользования	50:12:0090221:9540/чзу1	66	Размещение инженерных сооружений
704	50:12:0090221:9485	146	Земли населенных пунктов	Для размещения сельскохозяйственного производства	50:12:0090221:9485/чзу1	146	Размещение инженерных сооружений
705	50:12:0000000:58490	3055	Земли промышленности, энергетики, транспорта, связи, радиовещания, телевидения, информатики, земли для обеспечения космической деятельности, земли обороны, безопасности и земли иного специального назначения	Для размещения автомобильных дорог, их конструктивных элементов и дорожных сооружений	50:12:0000000:58490/чзу1	28	Размещение инженерных сооружений
706	50:12:0090221:433	3071	Земли населенных пунктов	Для размещения автозаправочной станции и кафе	50:12:0090221:433/чзу1	164	Размещение инженерных сооружений
707	50:12:0090221:7043	19669	Земли населенных пунктов	Для размещения многоэтажной, среднеэтажной и малоэтажной застройки	50:12:0090221:7043/чзу1	11	Размещение инженерных сооружений
708	50:12:0090221:9685	3458	Земли населенных пунктов	Объекты придорожного сервиса	50:12:0090221:9685/чзу1	172	Размещение инженерных сооружений
709	50:12:0090221:1290	263	Земли населенных пунктов	Для размещения многоэтажной, среднеэтажной и малоэтажной застройки	50:12:0090221:1290/чзу1	125	Размещение инженерных сооружений
710	50:12:0090221:1230	38974	Земли населенных пунктов	Для размещения многоэтажной, среднеэтажной и малоэтажной застройки	50:12:0090221:1230/чзу1	12149	Размещение инженерных сооружений
711	50:12:0090221:1289	62502	Земли населенных пунктов	Для размещения многоэтажной, среднеэтажной и малоэтажной застройки	50:12:0090221:1289/чзу1	24726	Размещение инженерных сооружений
712	50:12:0090221:9721	6404	Земли населенных пунктов	Для размещения многоэтажной, среднеэтажной и малоэтажной застройки	50:12:0090221:9721/чзу1	6404	Размещение инженерных сооружений
713	50:12:0090221:6778	7645	Земли населенных пунктов	Для размещения многоэтажной, среднеэтажной и малоэтажной застройки	50:12:0090221:6778/чзу1	455	Размещение инженерных сооружений

1	2	3	4	5	6	7	8
714	50:12:0090221:8610	23897	Земли населенных пунктов	Для размещения многоэтажной, среднеэтажной и малоэтажной застройки	50:12:0090221:8610/чзу1	1101	Размещение инженерных сооружений
715	50:12:0090221:12677	11791	Земли населенных пунктов	Земельные участки (территории) общего пользования	50:12:0090221:12677/чзу1	78	Размещение инженерных сооружений
716	50:12:0090222:729	41358	Земли населенных пунктов	земельные участки (территории) общего пользования	50:12:0090222:729/чзу1	23	Размещение инженерных сооружений
717	50:12:0090222:729	41358	Земли населенных пунктов	земельные участки (территории) общего пользования	50:12:0090222:729/чзу3	46	Размещение инженерных сооружений
719	50:12:0090221:1317	647	Земли населенных пунктов	Для размещения многоэтажной, среднеэтажной и малоэтажной застройки	50:12:0090221:1317/чзу1	647	Размещение инженерных сооружений
720	50:12:0090221:9499	331	Земли населенных пунктов	Для размещения многоэтажной, среднеэтажной и малоэтажной застройки	50:12:0090221:9499/чзу1	331	Размещение инженерных сооружений
721	50:12:0090221:9708	152	Земли населенных пунктов	Для размещения многоэтажной, среднеэтажной и малоэтажной застройки	50:12:0090221:9708/чзу1	152	Размещение инженерных сооружений
722	50:12:0090221:9714	21	Земли населенных пунктов	Для размещения многоэтажной, среднеэтажной и малоэтажной застройки	50:12:0090221:9714/чзу1	21	Размещение инженерных сооружений
723	50:12:0090221:1313	1530	Земли населенных пунктов	Коммунальное обслуживание	50:12:0090221:1313/чзу1	1530	Размещение инженерных сооружений
724	50:12:0090221:1303	6590	Земли населенных пунктов	Коммунальное обслуживание	50:12:0090221:1303/чзу1	1408	Размещение инженерных сооружений
725	50:12:0090221:6779	1325	Земли населенных пунктов	Коммунальное обслуживание	50:12:0090221:6779/чзу1	54	Размещение инженерных сооружений
726	50:12:0090221:6779	1325	Земли населенных пунктов	Коммунальное обслуживание	50:12:0090221:6779/чзу2	332	Размещение инженерных сооружений
727	50:12:0090221:9751	498	Земли населенных пунктов	Для размещения многоэтажной, среднеэтажной и малоэтажной застройки	50:12:0090221:9751/чзу1	13	Размещение инженерных сооружений

1	2	3	4	5	6	7	8
728	50:13:0080319:143	594	Земли промышленности, энергетики, транспорта, связи, радиовещания, телевидения, информатики, земли для обеспечения космической деятельности, земли обороны, безопасности и земли иного специального назначения	Коммунальное обслуживание	50:13:0080319:143/чзу1	594	Размещение инженерных сооружений
729	50:13:0080319:120	141887	Земли лесного фонда	Заготовка древесины (включая СОМ), заготовка и сбор недревесных лесных ресурсов ⁸⁵	50:13:0080319:120/чзу1	514	Размещение инженерных сооружений
730	50:12:0080407:609	45	Земли промышленности, энергетики, транспорта, связи, радиовещания, телевидения, информатики, земли для обеспечения космической деятельности, земли обороны, безопасности и земли иного специального назначения	коммунальное обслуживание	50:12:0080407:609/чзу1	45	Размещение инженерных сооружений
731	50:12:0090221:9685	3458	Земли населенных пунктов	Объекты придорожного сервиса	50:12:0090221:9685/чзу2	119	Размещение инженерных сооружений
732	50:12:0090221:9686	321	Земли населенных пунктов	Для размещения и эксплуатации объектов автомобильного транспорта и объектов дорожного хозяйства	50:12:0090221:9686/чзу1	321	Размещение инженерных сооружений
733	50:12:0090221:9685	3458	Земли населенных пунктов	Объекты придорожного сервиса	50:12:0090221:9685/чзу5	24	Размещение инженерных сооружений
734	50:12:0090221:9685	3458	Земли населенных пунктов	Объекты придорожного сервиса	50:12:0090221:9685/чзу3	100	Размещение инженерных сооружений

⁸⁵ Заготовка древесины (включая СОМ), заготовка и сбор недревесных лесных ресурсов, заготовка пищевых лесных ресурсов и сбор лекарственных растений, осуществление научно-исследовательской деятельности, образовательной деятельности, выращивание посадочного материала лесных растений (саженцев, сеянцев), осуществление рекреационной деятельности, строительство и эксплуатация водохранилищ и иных искусственных водных объектов, а также гидротехнических сооружений и специализированных портов, строительство, реконструкция, эксплуатация линейных объектов, осуществление религиозной деятельности, изыскательские работы.

1	2	3	4	5	6	7	8
735	50:12:0090221:9685	3458	Земли населенных пунктов	Объекты придорожного сервиса	50:12:0090221:9685/чз4	39	Размещение инженерных сооружений
736	50:12:00000000:59126	84841	Земли населенных пунктов	Земельные участки (территории) общего пользования	50:12:00000000:59126/чз1	1590	Размещение инженерных сооружений
737	50:12:00000000:59126	84841	Земли населенных пунктов	Земельные участки (территории) общего пользования	50:12:00000000:59126/чз2	792	Размещение инженерных сооружений
738	50:12:0090221:1299	74711	Земли населенных пунктов	Для размещения многоэтажной, среднеэтажной и малоэтажной застройки	50:12:0090221:1299/чз1	450	Размещение инженерных сооружений
739	50:12:0090221:9719	12037	Земли населенных пунктов	обслуживание автотранспорта	50:12:0090221:9719/чз1	57	Размещение инженерных сооружений
740	50:12:00000000:58284	20694	Земли населенных пунктов	Для размещения многоэтажной, среднеэтажной и малоэтажной застройки	50:12:00000000:58284/чз1	4806	Размещение инженерных сооружений
741	50:12:00000000:58284	20694	Земли населенных пунктов	Для размещения многоэтажной, среднеэтажной и малоэтажной застройки	50:12:00000000:58284/чз2	1	Размещение инженерных сооружений
742	50:12:0090204:131	41	Земли населенных пунктов	Для размещения трансформаторной подстанции	50:12:0090204:131/чз1	5	Размещение инженерных сооружений
743	50:12:0090231:8	1143264 2	Земли лесного фонда	Заготовка древесины (включая СОМ), заготовка и сбор недревесных лесных ресурсов ⁸⁶	50:12:0090231:8/чз1	21	Размещение инженерных сооружений
744	50:12:0090201:316	203	Земли населенных пунктов	Коммунальное обслуживание	50:12:0090201:316/чз1	170	Размещение инженерных сооружений
745	50:12:0090218:1136	24652	Земли населенных пунктов	Для жилищного строительства	50:12:0090218:1136/чз1	75	Размещение инженерных сооружений

⁸⁶ Заготовка древесины (включая СОМ), заготовка и сбор недревесных лесных ресурсов, заготовка пищевых лесных ресурсов и сбор лекарственных растений, осуществление научно-исследовательской деятельности, образовательной деятельности, посадочного материала лесных растений (саженцев, сеянцев), осуществление рекреационной деятельности, строительство и эксплуатация водохранилищ и иных искусственных водных объектов, а также гидротехнических сооружений и специализированных портов, строительство, реконструкция, эксплуатация линейных объектов, осуществление религиозной деятельности, изыскательские работы.

1	2	3	4	5	6	7	8
746	50:12:0090107:2	1615288	Земли лесного фонда	Заготовка древесины (включая СОМ), заготовка и сбор недревесных лесных ресурсов ⁸⁷	50:12:0090107:2/чзу1	108	Размещение инженерных сооружений
747	50:12:0000000:50090	1857314	Земли водного фонда	Гидротехнические сооружения	50:12:0000000:50090/чзу1	20318	Размещение инженерных сооружений
748	50:13:0000000:78928	49600	Земли водного фонда	Для размещения гидротехнических сооружений	50:13:0000000:78928/чзу1	2292	Размещение инженерных сооружений
749	50:12:0000000:50090	1857314	Земли водного фонда	Гидротехнические сооружения	50:12:0000000:50090/чзу2	30521	Размещение инженерных сооружений
750	50:13:0000000:78928	49600	Земли водного фонда	Для размещения гидротехнических сооружений	50:13:0000000:78928/чзу2	2787	Размещение инженерных сооружений
867	50:12:0000000:59467	9580	Земли промышленности, энергетики, транспорта, связи, радиовещания, телевидения, информатики, земли для обеспечения космической деятельности, земли обороны, безопасности и земли иного специального назначения	Коммунальное обслуживание	50:12:0000000:59467/чзу1	9580	Размещение инженерных сооружений
751	50:13:0080319:460	4531	Земли сельскохозяйственного назначения	Для сельскохозяйственного производства	50:13:0080319:460/чзу1	4006	Размещение инженерных сооружений

⁸⁷ Заготовка древесины (включая СОМ), заготовка и сбор недревесных лесных ресурсов, заготовка пищевых лесных ресурсов и сбор лекарственных растений, осуществление научно-исследовательской деятельности, образовательной деятельности, выращивание посадочного материала лесных растений (саженцев, сеянцев), осуществление рекреационной деятельности, строительство и эксплуатация водохранилищ и иных искусственных водных объектов, а также гидротехнических сооружений и специализированных портов, строительство, реконструкция, эксплуатация линейных объектов, осуществление религиозной деятельности, изыскательские работы.

1	2	3	4	5	6	7	8
752	50:13:0080308:1237	108	Земли промышленности, энергетики, транспорта, связи, радиовещания, телевидения, информатики, земли для обеспечения космической деятельности, земли обороны, безопасности и земли иного специального назначения	-	50:13:0080308:1237/чзу1	108	Размещение инженерных сооружений
753	50:13:0080308:1283	3317	Земли населенных пунктов	Улично-дорожная сеть	50:13:0080308:1283/чзу1	16	Размещение инженерных сооружений
754	50:13:0080308:1238	110	Земли промышленности, энергетики, транспорта, связи, радиовещания, телевидения, информатики, земли для обеспечения космической деятельности, земли обороны, безопасности и земли иного специального назначения	-	50:13:0080308:1238/чзу1	110	Размещение инженерных сооружений
755	50:13:0080308:1256	1027	Земли населенных пунктов	Транспорт	50:13:0080308:1256/чзу1	273	Размещение инженерных сооружений
756	50:13:0080308:1256	1027	Земли населенных пунктов	Транспорт	50:13:0080308:1256/чзу2	1	Размещение инженерных сооружений
757	50:13:0080309:684	35	Земли промышленности, энергетики, транспорта, связи, радиовещания, телевидения, информатики, земли для обеспечения космической деятельности, земли обороны, безопасности и земли иного специального назначения	Коммунальное обслуживание	50:13:0080309:684/чзу1	35	Размещение инженерных сооружений

1	2	3	4	5	6	7	8
758	50:13:0080309:683	55	Земли промышленности, энергетики, транспорта, связи, радиовещания, телевидения, информатики, земли для обеспечения космической деятельности, земли обороны, безопасности и земли иного специального назначения	-	50:13:0080309:683/чзу1	55	Размещение инженерных сооружений
759	50:13:0080309:682	2	Земли промышленности, энергетики, транспорта, связи, радиовещания, телевидения, информатики, земли для обеспечения космической деятельности, земли обороны, безопасности и земли иного специального назначения	Коммунальное обслуживание	50:13:0080309:682/чзу1	2	Размещение инженерных сооружений
760	50:13:0080319:6	130349	Земли промышленности, энергетики, транспорта, связи, радиовещания, телевидения, информатики, земли для обеспечения космической деятельности, земли обороны, безопасности и земли иного специального назначения	Полоса отвода железной дороги	50:13:0080319:6/чзу5	65	Размещение инженерных сооружений
761	50:13:0080317:1693	615	Земли промышленности, энергетики, транспорта, связи, радиовещания, телевидения, информатики, земли для обеспечения космической деятельности, земли обороны, безопасности и земли иного специального назначения	Коммунальное обслуживание	50:13:0080317:1693/чзу1	615	Размещение инженерных сооружений

1	2	3	4	5	6	7	8
763	50:13:0000000:85735	72516	Земли сельскохозяйственного назначения	Для сельскохозяйственного производства	50:13:0000000:85735/чзу1	557	Размещение инженерных сооружений
764	50:13:0080422:960	239	Земли промышленности, энергетики, транспорта, связи, радиовещания, телевидения, информатики, земли для обеспечения космической деятельности, земли обороны, безопасности и земли иного специального назначения	Коммунальное обслуживание	50:13:0080422:960/чзу1	55	Размещение инженерных сооружений
765	50:13:0000000:84299	62968	Земли промышленности, энергетики, транспорта, связи, радиовещания, телевидения, информатики, земли для обеспечения космической деятельности, земли обороны, безопасности и земли иного специального назначения	Автомобильный транспорт	50:13:0000000:84299/чзу1	12	Размещение инженерных сооружений
766	50:13:0080313:546	571	Земли населенных пунктов	для размещения объектов торговли	50:13:0080313:546/чзу1	30	Размещение инженерных сооружений
767	50:13:0080422:973	2906	Земли населенных пунктов	рынки, магазины, объекты дорожного сервиса	50:13:0080422:973/чзу1	51	Размещение инженерных сооружений
768	50:13:0000000:82688	843	Земли населенных пунктов	под размещение торговых павильонов и мини-кафе	50:13:0000000:82688/чзу1	51	Размещение инженерных сооружений
769	50:13:0080422:973	2906	Земли населенных пунктов	рынки, магазины, объекты дорожного сервиса	50:13:0080422:973/чзу2	14	Размещение инженерных сооружений
770	50:13:0000000:85734	4285	Земли сельскохозяйственного назначения	Для сельскохозяйственного производства	50:13:0000000:85734/чзу1	134	Размещение инженерных сооружений
771	50:13:0000000:85734	4285	Земли сельскохозяйственного назначения	Для сельскохозяйственного производства	50:13:0000000:85734/чзу2	426	Размещение инженерных сооружений

1	2	3	4	5	6	7	8
772	50:13:0080319:140	120	Земли промышленности, энергетики, транспорта, связи, радиовещания, телевидения, информатики, земли для обеспечения космической деятельности, земли обороны, безопасности и земли иного специального назначения	Коммунальное обслуживание	50:13:0080319:140/чзу1	120	Размещение инженерных сооружений
773	50:13:0000000:84212	1788	Земли промышленности, энергетики, транспорта, связи, радиовещания, телевидения, информатики, земли для обеспечения космической деятельности, земли обороны, безопасности и земли иного специального назначения	Коммунальное обслуживание	50:13:0000000:84212/чзу1	1788	Размещение инженерных сооружений
775	50:13:0080312:415	170	Земли промышленности, энергетики, транспорта, связи, радиовещания, телевидения, информатики, земли для обеспечения космической деятельности, земли обороны, безопасности и земли иного специального назначения	Коммунальное обслуживание	50:13:0080312:415/чзу1	170	Размещение инженерных сооружений
776	50:13:0000000:81713	837	Земли населенных пунктов	Железнодорожный транспорт	50:13:0000000:81713/чзу2	5	Размещение инженерных сооружений
777	50:13:0000000:84189	1442	Земли промышленности, энергетики, транспорта, связи, радиовещания, телевидения, информатики, земли для обеспечения космической деятельности, земли обороны, безопасности и земли иного специального назначения	-	50:13:0000000:84189/чзу1	1442	Размещение инженерных сооружений

1	2	3	4	5	6	7	8
778	50:13:0080309:154	2776	Земли населенных пунктов	Транспорт	50:13:0080309:154/чзу1	269	Размещение инженерных сооружений
779	50:13:0080309:686	1541	Земли промышленности, энергетики, транспорта, связи, радиовещания, телевидения, информатики, земли для обеспечения космической деятельности, земли обороны, безопасности и земли иного специального назначения	Транспорт	50:13:0080309:686/чзу1	927	Размещение инженерных сооружений
782	50:13:0000000:84204	1289	Земли населенных пунктов	Коммунальное обслуживание	50:13:0000000:84204/чзу1	1	Размещение инженерных сооружений
783	50:13:0000000:84204	1289	Земли населенных пунктов	Коммунальное обслуживание	50:13:0000000:84204/чзу3	5	Размещение инженерных сооружений
784	50:13:0000000:84204	1289	Земли населенных пунктов	Коммунальное обслуживание	50:13:0000000:84204/чзу4	330	Размещение инженерных сооружений
785	50:13:0080309:685	1	Земли промышленности, энергетики, транспорта, связи, радиовещания, телевидения, информатики, земли для обеспечения космической деятельности, земли обороны, безопасности и земли иного специального назначения	Коммунальное обслуживание	50:13:0080309:685/чзу1	1	Размещение инженерных сооружений
786	50:12:90231:355	-	Земли населенных пунктов	коммунальное обслуживание	50:12:90231:355/чзу1	1347	Размещение инженерных сооружений
787	50:12:90231:354	-	Земли населенных пунктов	коммунальное обслуживание	50:12:90231:354/чзу1	381	Размещение инженерных сооружений
788	50:12:0090107:333	88	Земли промышленности, энергетики, транспорта, связи, радиовещания, телевидения, информатики, земли для обеспечения космической деятельности, земли обороны, безопасности и земли иного специального назначения	Коммунальное обслуживание	50:12:0090107:333/чзу1	88	Размещение инженерных сооружений

1	2	3	4	5	6	7	8
789	50:12:0090107:332	29	Земли промышленности, энергетики, транспорта, связи, радиовещания, телевидения, информатики, земли для обеспечения космической деятельности, земли обороны, безопасности и земли иного специального назначения	Коммунальное обслуживание	50:12:0090107:332/чзу1	29	Размещение инженерных сооружений
790	50:12:0090107:334	1	Земли промышленности, энергетики, транспорта, связи, радиовещания, телевидения, информатики, земли для обеспечения космической деятельности, земли обороны, безопасности и земли иного специального назначения	Коммунальное обслуживание	50:12:0090107:334/чзу1	1	Размещение инженерных сооружений
791	50:12:0000000:57837	11379	Земли промышленности, энергетики, транспорта, связи, радиовещания, телевидения, информатики, земли для обеспечения космической деятельности, земли обороны, безопасности и земли иного специального назначения	Транспорт	50:12:0000000:57837/чзу1	201	Размещение инженерных сооружений
792	50:12:0000000:58006	1532	Земли промышленности, энергетики, транспорта, связи, радиовещания, телевидения, информатики, земли для обеспечения космической деятельности, земли обороны, безопасности и земли иного специального назначения	Транспорт	50:12:0000000:58006/чзу1	232	Размещение инженерных сооружений

1	2	3	4	5	6	7	8
793	50:12:0000000:58007	6811	Земли промышленности, энергетики, транспорта, связи, радиовещания, телевидения, информатики, земли для обеспечения космической деятельности, земли обороны, безопасности и земли иного специального назначения	Транспорт	50:12:0000000:58007/чзу1	717	Размещение инженерных сооружений
794	50:12:0000000:124	227866	Земли сельскохозяйственного назначения	Для сельскохозяйственного производства	50:12:0000000:124/чзу4	11	Размещение инженерных сооружений
795	50:12:0090221:13182	4803	Земли сельскохозяйственного назначения	Для сельскохозяйственного производства	50:12:0090221:13182/чзу1	1229	Размещение инженерных сооружений
796	50:12:0090221:9487	71011	Земли сельскохозяйственного назначения	Для сельскохозяйственного производства	50:12:0090221:9487/чзу1	1267	Размещение инженерных сооружений
797	50:12:0090221:9488	9526	Земли сельскохозяйственного назначения	Для сельскохозяйственного производства	50:12:0090221:9488/чзу1	9467	Размещение инженерных сооружений
798	50:12:0090221:9487	71011	Земли сельскохозяйственного назначения	Для сельскохозяйственного производства	50:12:0090221:9487/чзу2	170	Размещение инженерных сооружений
799	50:12:0090221:9487	71011	Земли сельскохозяйственного назначения	Для сельскохозяйственного производства	50:12:0090221:9487/чзу3	730	Размещение инженерных сооружений
800	50:12:0090221:13182	4803	Земли сельскохозяйственного назначения	Для сельскохозяйственного производства	50:12:0090221:13182/чзу2	502	Размещение инженерных сооружений
801	50:12:0000000:55233	44043	Земли населенных пунктов	для садоводства	50:12:0000000:55233/чзу2	1951	Размещение инженерных сооружений
802	50:12:0080407:505	125	Земли населенных пунктов	Деловое управление	50:12:0080407:505/чзу1	57	Размещение инженерных сооружений
803	50:12:0090221:13170	2992	Земли населенных пунктов	Для владения крестьянского (фермерского) хозяйства	50:12:0090221:13170/чзу1	735	Размещение инженерных сооружений
804	50:12:0090221:13165	2646	Земли населенных пунктов	Для владения крестьянского (фермерского) хозяйства	50:12:0090221:13165/чзу1	59	Размещение инженерных сооружений
805	50:12:0000000:56131	5770	Земли населенных пунктов	Общее пользование территории	50:12:0000000:56131/чзу1	63	Размещение инженерных сооружений
806	50:12:0000000:56124	167795	Земли населенных пунктов	общее пользование территории	50:12:0000000:56124/чзу2	154	Размещение инженерных сооружений

1	2	3	4	5	6	7	8
807	50:12:0090207:1	421070	Земли населенных пунктов	Для индивидуального жилищного строительства.	50:12:0090207:1/чзу2	118	Размещение инженерных сооружений
808	50:13:0080308:1249	847	Земли населенных пунктов	Под индивидуальное жилищное строительство	50:13:0080308:1249/чзу1	194	Размещение инженерных сооружений
809	50:13:0000000:85168	1529	Земли населенных пунктов	Для индивидуального жилого дома	50:13:0000000:85168/чзу2	84	Размещение инженерных сооружений
810	50:13:0080309:713	1174	Земли населенных пунктов	Для индивидуального жилого дома	50:13:0080309:713/чзу1	204	Размещение инженерных сооружений
811	50:13:0000000:84204	1289	Земли населенных пунктов	Коммунальное обслуживание	50:13:0000000:84204/чзу2	307	Размещение инженерных сооружений
812	50:13:0080309:65	1263	Земли населенных пунктов	Под индивидуальное жилищное строительство	50:13:0080309:65/чзу1	37	Размещение инженерных сооружений
813	50:13:0080309:99	785	Земли населенных пунктов	Под индивидуальное жилищное строительство	50:13:0080309:99/чзу1	14	Размещение инженерных сооружений
814	50:13:0080307:109	750	Земли населенных пунктов	Под индивидуальное жилищное строительство	50:13:0080307:109/чзу1	3	Размещение инженерных сооружений
815	50:13:0080312:416	590	Земли населенных пунктов	для ведения личного подсобного хозяйства	50:13:0080312:416/чзу1	22	Размещение инженерных сооружений
816	50:13:0080319:6	130349	Земли промышленности, энергетики, транспорта, связи, радиовещания, телевидения, информатики, земли для обеспечения космической деятельности, земли обороны, безопасности и земли иного специального назначения	Полоса отвода железной дороги	50:13:0080319:6/чзу2	2608	Размещение инженерных сооружений
817	50:13:0080312:429	470	Земли населенных пунктов	-	50:13:0080312:429/чзу1	216	Размещение инженерных сооружений
818	50:13:0080312:90	295	Земли населенных пунктов	Для ведения личного подсобного хозяйства	50:13:0080312:90/чзу1	59	Размещение инженерных сооружений
819	50:13:0080422:517	103987	Земли населенных пунктов	для строительства гипермаркета	50:13:0080422:517/чзу1	534	Размещение инженерных сооружений

1	2	3	4	5	6	7	8
820	50:12:0080305:386	745	Земли промышленности, энергетики, транспорта, связи, радиовещания, телевидения, информатики, земли для обеспечения космической деятельности, земли обороны, безопасности и земли иного специального назначения	Коммунальное обслуживание	50:12:0080305:386/чзу1	745	Размещение инженерных сооружений
821	50:12:0080306:3078	134	Земли населенных пунктов	Коммунальное обслуживание	50:12:0080306:3078/чзу1	134	Размещение инженерных сооружений
822	50:12:0080306:3081	80	Земли населенных пунктов	Коммунальное обслуживание	50:12:0080306:3081/чзу1	80	Размещение инженерных сооружений
823	50:12:0080306:3080	259	Земли населенных пунктов	Коммунальное обслуживание	50:12:0080306:3080/чзу1	259	Размещение инженерных сооружений
824	50:12:0080306:3079	211	Земли населенных пунктов	Коммунальное обслуживание	50:12:0080306:3079/чзу1	211	Размещение инженерных сооружений
825	50:13:0080308:1617	101	Земли населенных пунктов	Коммунальное обслуживание	50:13:0080308:1617/чзу1	101	Размещение инженерных сооружений
826	50:13:0080308:1618	111	Земли населенных пунктов	Коммунальное обслуживание	50:13:0080308:1618/чзу1	111	Размещение инженерных сооружений
827	50:12:0080407:607	74	Земли промышленности, энергетики, транспорта, связи, радиовещания, телевидения, информатики, земли для обеспечения космической деятельности, земли обороны, безопасности и земли иного специального назначения	Коммунальное обслуживание	50:12:0080407:607/чзу1	74	Размещение инженерных сооружений
828	50:13:0080308:1606	76217	Земли сельскохозяйственного назначения	Для сельскохозяйственного производства	50:13:0080308:1606/чзу1	31995	Размещение инженерных сооружений

1	2	3	4	5	6	7	8
830	50:13:0000000:84190	311	Земли промышленности, энергетики, транспорта, связи, радиовещания, телевидения, информатики, земли для обеспечения космической деятельности, земли обороны, безопасности и земли иного специального назначения	коммунальное обслуживание	50:13:0000000:84190/чзуп	311	Размещение инженерных сооружений
831	50:13:0080422:804	89	Земли промышленности, энергетики, транспорта, связи, радиовещания, телевидения, информатики, земли для обеспечения космической деятельности, земли обороны, безопасности и земли иного специального назначения	Для размещения автомобильных дорог и их конструктивных элементов	50:13:0080422:804/чзуп	89	Размещение инженерных сооружений
832	50:13:0080422:963	366	Земли промышленности, энергетики, транспорта, связи, радиовещания, телевидения, информатики, земли для обеспечения космической деятельности, земли обороны, безопасности и земли иного специального назначения	Коммунальное обслуживание	50:13:0080422:963/чзуп	366	Размещение инженерных сооружений
833	50:13:0080422:802	89	Земли промышленности, энергетики, транспорта, связи, радиовещания, телевидения, информатики, земли для обеспечения космической деятельности, земли обороны, безопасности и земли иного специального назначения	автомобильный транспорт	50:13:0080422:802/чзуп	89	Размещение инженерных сооружений
834	50:12:0080301	-	Земли лесного фонда	-	50:12:0080301:ЗУ1/чзуп	17	Размещение инженерных сооружений

1	2	3	4	5	6	7	8
835	50:12:0080405:1268	7	Категория не установлена	Коммунальное обслуживание	50:12:0080405:1268/чзу1	7	Размещение инженерных сооружений
839	50:12:0090221:13166	7	Земли промышленности, энергетики, транспорта, связи, радиовещания, телевидения, информатики, земли для обеспечения космической деятель- ности, земли обороны, безопасности и земли иного специального назначения	Коммунальное обслуживание	50:12:0090221:13166/чзу1	7	Размещение инженерных сооружений
842	50:12:0090204:519	17	Земли населенных пунктов	Коммунальное обслуживание	50:12:0090204:519/чзу1	17	Размещение инженерных сооружений
844	50:12:0090201:648	4	Земли населенных пунктов	Коммунальное обслуживание	50:12:0090201:648/чзу1	4	Размещение инженерных сооружений
845	50:12:0000000:59427	5151	Земли промышленности, энергетики, транспорта, связи, радиовещания, телевидения, информатики, земли для обеспечения космической деятель- ности, земли обороны, безопасности и земли иного специального назначения	Коммунальное обслуживание	50:12:0000000:59427/чзу1	5151	Размещение инженерных сооружений
846	50:13:0080319:471	2286	Земли промышленности, энергетики, транспорта, связи, радиовещания, телевидения, информатики, земли для обеспечения космической деятель- ности, земли обороны, безопасности и земли иного специального назначения	Коммунальное обслуживание	50:13:0080319:471/чзу1	2286	Размещение инженерных сооружений
853	50:13:0080312:754	288	Земли населенных пунктов	Коммунальное обслуживание	50:13:0080312:754/чзу1	288	Размещение инженерных сооружений
855	50:13:0080317:2078	51	Земли населенных пунктов	Коммунальное обслуживание	50:13:0080317:2078/чзу1	50	Размещение инженерных сооружений
858	50:13:0080422:1599	1017	Земли населенных пунктов	Коммунальное обслуживание	50:13:0080422:1599/чзу1	330	Размещение инженерных сооружений

1	2	3	4	5	6	7	8
859	50:13:0080313:935	6	Земли населенных пунктов	Коммунальное обслуживание	50:13:0080313:935/чзу1	6	Размещение инженерных сооружений
860	50:13:0000000:85956	22	Земли населенных пунктов	Коммунальное обслуживание	50:13:0000000:85956/чзу1	22	Размещение инженерных сооружений
861	50:13:0080422:1600	28	Земли населенных пунктов	Коммунальное обслуживание	50:13:0080422:1600/чзу1	13	Размещение инженерных сооружений
862	50:13:0080422:1600	28	Земли населенных пунктов	Коммунальное обслуживание	50:13:0080422:1600/чзу2	16	Размещение инженерных сооружений
873	50:12:0080301:461	777	Категория не установлена	Коммунальное обслуживание	50:12:0080301:461/чзу1	539	Размещение инженерных сооружений
874	50:12:0080301:461	777	Категория не установлена	Коммунальное обслуживание	50:12:0080301:461/чзу2	232	Размещение инженерных сооружений
875	50:12:0080301:461	777	Категория не установлена	Коммунальное обслуживание	50:12:0080301:461/чзу3	5	Размещение инженерных сооружений
877	50:13:0080319:474	4606	Земли промышленности, энергетики, транспорта, связи, радиовещания, телевидения, информатики, земли для обеспечения космической деятельности, земли обороны, безопасности и земли иного специального назначения	Коммунальное обслуживание	50:13:0080319:474/чзу1	2852	Размещение инженерных сооружений
880	50:13:0080319:473	1505	Земли промышленности, энергетики, транспорта, связи, радиовещания, телевидения, информатики, земли для обеспечения космической деятельности, земли обороны, безопасности и земли иного специального назначения	Коммунальное обслуживание	50:13:0080319:473/чзу1	1505	Размещение инженерных сооружений

1	2	3	4	5	6	7	8
881	50:13:0080319:474	4606	Земли промышленности, энергетики, транспорта, связи, радиовещания, телевидения, информатики, земли для обеспечения космической деятельности, земли обороны, безопасности и земли иного специального назначения	Коммунальное обслуживание	50:13:0080319:474/чзу2	1754	Размещение инженерных сооружений
892	50:13:0080422:807	43	Земли промышленности, энергетики, транспорта, связи, радиовещания, телевидения, информатики, земли для обеспечения космической деятельности, земли обороны, безопасности и земли иного специального назначения	Для размещения автомобильных дорог и их конструктивных элементов	50:13:0080422:807/чзу1	43	Размещение инженерных сооружений
893	50:13:0080422:518	23606	Земли населенных пунктов	земельные участки (территории) общего пользования	50:13:0080422:518/чзу2	47	Размещение инженерных сооружений
894	50:12:0090107:2	1615288	Земли лесного фонда	Заготовка древесины (включая СОМ), заготовка и сбор недревесных лесных ресурсов ⁸⁸	50:12:0090107:2/чзу2	55	Размещение инженерных сооружений
896	50:12:0080306:3084	949	Земли населенных пунктов	Коммунальное обслуживание	50:12:0080306:3084/чзу1	949	Размещение инженерных сооружений
897	50:12:0080306:3083	230	Земли населенных пунктов	Коммунальное обслуживание	50:12:0080306:3083/чзу1	230	Размещение инженерных сооружений
898	50:12:0090201:647	102	Земли населенных пунктов	Коммунальное обслуживание	50:12:0090201:647/чзу1	102	Размещение инженерных сооружений

⁸⁸ Заготовка древесины (включая СОМ), заготовка и сбор недревесных лесных ресурсов, заготовка пищевых лесных ресурсов и сбор лекарственных растений, осуществление научно-исследовательской деятельности, образование посадочного материала лесных объектов, выращивание посадочного материала лесных растений (саженцев, сеянцев), осуществление рекреационной деятельности, строительство и эксплуатация водохранилищ и иных искусственных водных объектов, а также гидротехнических сооружений и специализированных портов, строительство, реконструкция, эксплуатация линейных объектов, осуществление религиозной деятельности, изыскательские работы.

1	2	3	4	5	6	7	8
899	50:13:0080319:475	209	Категория не установлена	Коммунальное обслуживание	50:13:0080319:475/чзу1	209	Размещение инженерных сооружений
900	50:13:0080319:472	11	Земли промышленности, энергетики, транспорта, связи, радиовещания, телевидения, информатики, земли для обеспечения космической деятельности, земли обороны, безопасности и земли иного специального назначения	Коммунальное обслуживание	50:13:0080319:472/чзу1	11	Размещение инженерных сооружений
901	50:13:0000000:82257	369	Земли населенных пунктов	личное подсобное хозяйство	50:13:0000000:82257/чзу1	150	Размещение инженерных сооружений
902	50:13:0080422:1102	61555	Земли промышленности, энергетики, транспорта, связи, радиовещания, телевидения, информатики, земли для обеспечения космической деятельности, земли обороны, безопасности и земли иного специального назначения	Для строительства торгового комплекса	50:13:0080422:1102/чзу1	2806	Размещение инженерных сооружений
904	50:13:0080309:1054	58	Земли населенных пунктов	Коммунальное обслуживание	50:13:0080309:1054/чзу1	58	Размещение инженерных сооружений
905	50:12:0080301:452	79	Земли промышленности, энергетики, транспорта, связи, радиовещания, телевидения, информатики, земли для обеспечения космической деятельности, земли обороны, безопасности и земли иного специального назначения	Коммунальное обслуживание	50:12:0080301:452/чзу1	78	Размещение инженерных сооружений

1	2	3	4	5	6	7	8
923	50:13:0000000:84191	4328	Земли промышленности, энергетики, транспорта, связи, радиовещания, телевидения, информатики, земли для обеспечения космической деятельности, земли обороны, безопасности и земли иного специального назначения	Автомобильный транспорт	50:13:0000000:84191/чзу1	1591	Размещение инженерных сооружений
924	50:13:0000000:84191	4328	Земли промышленности, энергетики, транспорта, связи, радиовещания, информатики, земли для обеспечения космической деятельности, земли обороны, безопасности и земли иного специального назначения	Автомобильный транспорт	50:13:0000000:84191/чзу2	2129	Размещение инженерных сооружений
985	50:13:0080422:427	109283	Земли промышленности, энергетики, транспорта, связи, радиовещания, телевидения, информатики, земли для обеспечения космической деятельности, земли обороны, безопасности и земли иного специального назначения	Для размещения автомобильных дорог и их конструктивных элементов	50:13:0080422:427/чзу2	326	Размещение инженерных сооружений
1001	50:13:0080422:1063	1220	Земли промышленности, энергетики, транспорта, связи, радиовещания, информатики, земли для обеспечения космической деятельности, земли обороны, безопасности и земли иного специального назначения	Для строительства торгового комплекса	50:13:0080422:1063/чзу1	294	Размещение инженерных сооружений

1	2	3	4	5	6	7	8
1002	50:13:0080422:1063	1220	Земли промышленности, энергетики, транспорта, связи, радиовещания, телевидения, информатики, земли для обеспечения космической деятельности, земли обороны, безопасности и земли иного специального назначения	Для строительства торгового комплекса	50:13:0080422:1063/чзу2	91	Размещение инженерных сооружений
1003	50:13:0080422:1098	64452	Земли сельскохозяйственного назначения	Для сельскохозяйственного производства	50:13:0080422:1098/чзу1	2858	Размещение инженерных сооружений
866	50:12:0080304:503	42	Земли промышленности, энергетики, транспорта, связи, радиовещания, телевидения, информатики, земли для обеспечения космической деятельности, земли обороны, безопасности и земли иного специального назначения	Коммунальное обслуживание	50:12:0080304:503/чзу1	42	Размещение инженерных сооружений
906	50:12:00000000:57871	34929	Земли сельскохозяйственного назначения	Для сельскохозяйственного производства	50:12:00000000:57871/чзу1	27795	Размещение инженерных сооружений
907	50:12:00000000:57870	51459	Земли сельскохозяйственного назначения	Для сельскохозяйственного производства	50:12:00000000:57870/чзу1	50324	Размещение инженерных сооружений
908	50:12:00000000:57874	118217	Земли сельскохозяйственного назначения	Для сельскохозяйственного производства	50:12:00000000:57874/чзу2	24734	Размещение инженерных сооружений
909	50:12:00000000:57875	90806	Земли сельскохозяйственного назначения	Для сельскохозяйственного производства	50:12:00000000:57875/чзу2	12551	Размещение инженерных сооружений
911	50:12:00000000:124	227866	Земли сельскохозяйственного назначения	Для сельскохозяйственного производства	50:12:00000000:124/чзу3	4442	Размещение инженерных сооружений
912	50:12:0090221:8610	23897	Земли населенных пунктов	Для размещения многоэтажной, среднеэтажной и малоэтажной застройки	50:12:0090221:8610/чзу2	19319	Размещение инженерных сооружений

1	2	3	4	5	6	7	8
913	50:12:0090221:7043	19669	Земли населенных пунктов	Для размещения многоэтажной, среднеэтажной и малоэтажной застройки	50:12:0090221:7043/чзу2	12345	Размещение инженерных сооружений
914	50:12:0090221:1288	29077	Земли населенных пунктов	Для размещения многоэтажной, среднеэтажной и малоэтажной застройки	50:12:0090221:1288/чзу1	24141	Размещение инженерных сооружений
915	50:12:0090221:7908	29708	Земли населенных пунктов	Для размещения многоэтажной, среднеэтажной и малоэтажной застройки	50:12:0090221:7908/чзу1	29056	Размещение инженерных сооружений
916	50:12:0090221:12680	14055	Земли населенных пунктов	Для размещения многоэтажной, среднеэтажной и малоэтажной застройки	50:12:0090221:12680/чзу1	13761	Размещение инженерных сооружений
917	50:12:0090221:9750	6584	Земли населенных пунктов	Для размещения многоэтажной, среднеэтажной и малоэтажной застройки	50:12:0090221:9750/чзу1	5789	Размещение инженерных сооружений
919	50:13:0000000:85595	431304	Земли сельскохозяйственного назначения	Для сельскохозяйственного производства	50:13:0000000:85595/чзу1	58991	Размещение инженерных сооружений
920	50:13:0080319:1	163740	Земли населенных пунктов	Под индивидуальное жилищное строительство	50:13:0080319:1/чзу1	16222	Размещение инженерных сооружений
921	50:13:0000000:86695	64842	Земли сельскохозяйственного назначения	Для сельскохозяйственного производства	50:13:0000000:86695/чзу1	23291	Размещение инженерных сооружений
922	50:13:0080422:427	109283	Земли промышленности, энергетики, транспорта, связи, радиовещания, телевидения, информатики, земли для обеспечения космической деятельности, земли обороны, безопасности и земли иного специального назначения	Для размещения автомобильных дорог и их конструктивных элементов	50:13:0080422:427/чзу3	12450	Размещение инженерных сооружений
910	50:12:0000000:124	227866	Земли сельскохозяйственного назначения	Для сельскохозяйственного производства	50:12:0000000:124/чзу2	93161	Размещение инженерных сооружений
865	50:12:0080304	-	-	-	50:12:0080304:3У1/чзу1	195	Размещение инженерных сооружений

Характеристика земель лесного фонда по данным Комитета лесного хозяйства Московской области (Дмитровское лесничество, Хлебниковское участковое лесничество, кварталы 29, 39; Дмитровское лесничество, кварталы 2, 13, 62) предполагается к установлению на них публичных сервитутов и не подлежащих переводу из состава земель лесного фонда в земли с категорией «Земли промышленности, энергетики, транспорта, связи, радиовещания, телевидения, информатики, земли для обеспечения космической деятельности, земли обороны, безопасности и земли иного специального назначения» (первая очередь развития территории).

Выдел	Состав, особенности выдела	Высота, м	Возраст	Ярус	Подрост., подлесок	Хозяйственные мероприятия	Номер образуемого участка/ публичного сервитута	Площадь образуемого участка/ публичного сервитута
Дмитровское лесничество, Хлебниковское участковое лесничество								
категория защитности – леса, расположенные в защитных полосах лесов								
Виды использования: заготовка древесины (включая СОМ), заготовка и сбор недревесных лесных ресурсов, заготовка пищевых лесных ресурсов и сбор лекарственных растений, осуществление видов деятельности в сфере охотничьего хозяйства, ведение сельского хозяйства (сенокосение пчеловодство), осуществление научно-исследовательской деятельности, образовательной деятельности, осуществление работ по геологическому изучению недр, разработка месторождений и полезных ископаемых, строительство (саженцев, семянцев), выполнение работ по искусственным водным объектам, а также гидротехнических сооружений морских терминалов, речных портов, причалов; строительство, водохранилищ и иных искусственных водных объектов, осуществление религиозной деятельности, изыскательские работы								
Квартал 29								
2	Береза – 80%, Ель – 20% + Осина, Дуб низкоствольный	Береза – 27, Ель – 25	80	1	Подросток: Ель – 80%, Дуб – 20%. Подлесок: лещина, рябина, крушина ломкая средний	-	655	1
4	Березы – 80%, Ель – 20% + Осина	Береза – 27, Ель – 26	75	1	Подлесок: лещина, рябина, крушина ломкая средний	-	647	119
5	Водопровод	-	-	-	-	-	649	370
6	Поляна для отдыха Березы – 100%	Береза – 25	75	1	Подлесок: крушина ломкая редкий	-	647	7
7	Ель – 80%, Береза – 20%	Ель – 26, Береза – 27	80	1	Подлесок: крушина ломкая, рябина, бузина средний	-	649	227
11	Ель – 60%, Сосна – 10%, Дуб – 10%, Береза – 20%	Ель – 27, Сосна – 28, Дуб – 24, Береза – 27	Ель – 110, Сосна – 110, Дуб – 110, Береза – 85	1	Подросток: ель – 80%, дуб – 20%. Подлесок: лещина, рябина, крушина ломкая средний	-	655	63
15	Линия электропередач	-	-	-	-	-	649	20
Квартал 39								

Выдел	Состав, особенности выдела	Высота, м	Возраст	Ярус	Подрост., подлесок	Хозяйственные мероприятия	Номер образуемого участка/ публичного сервитута	Площадь образуемого участка/ публичного сервитута
1	Водопровод	-	-	-	-	-	654	200
3	Водопровод	-	-	-	-	-	660	112
4	Ель – 50%, Ель – 20%, Дуб – 10% + Осина	Ель – 28, Ель – 25, Дуб – 23, Береза – 27	Ель – 120, Ель – 85, Дуб – 110, Береза – 85	1	Подросток: Ель – 100%. Подлесок: малина, рябина, ива козья средний	-	654	380
5	Ель – 70%, Сосна – 10%, Береза – 20% + Дуб	27	95	1	Подросток: Ель – 100%. Подлесок: крушина ломкая, малина, рябина средний	-	660	71
15	Дорога автомобильная искусственное покрытие	-	-	-	-	-	834	17
23	Водопровод	-	-	-	-	-	654	164
Дмитровское лесничество, Пироговское участковое лесничество								
категория защитности – леса, расположенные в защитных полосах лесов								
Виды использования: заготовка древесины (включая СОМ), заготовка и сбор недревесных лесных ресурсов, заготовка пищевых лесных ресурсов и сбор лекарственных растений, осуществление видов деятельности в сфере охотничьего хозяйства, ведение сельского хозяйства (сенокосение пчеловодство), осуществление научно-исследовательской деятельности, образовательной деятельности, осуществление рекреационной деятельности; выращивание посадочного материала лесных растений (саженцев, семянцев), выполнение работ по геологическому изучению недр, разработка месторождений и полезных ископаемых, строительство и эксплуатация водохранилищ и иных искусственных водных объектов, а также гидротехнических сооружений морских терминалов, речных портов, причалов; строительство, реконструкция, эксплуатация линейных объектов, осуществление религиозной деятельности, изыскательские работы								
28	Береза – 90%, Осина – 10% + Ольха серая, Дуб	25	55	1	-	-	743	21
Квартал 2								
1	Линия электропередач	-	-	-	-	-	686	121
Квартал 13								
Виды использования: заготовка древесины (включая СОМ), заготовка и сбор недревесных лесных ресурсов, заготовка пищевых лесных ресурсов и сбор лекарственных растений, осуществление видов деятельности в сфере охотничьего хозяйства, ведение сельского хозяйства (сенокосение пчеловодство), осуществление научно-исследовательской деятельности, образовательной деятельности, осуществление рекреационной деятельности; выращивание посадочного материала лесных растений (саженцев, семянцев), выполнение работ по геологическому изучению недр, разработка месторождений и полезных ископаемых, строительство и эксплуатация водохранилищ и иных искусственных водных объектов, а также гидротехнических сооружений морских терминалов, речных портов, причалов; строительство, реконструкция, эксплуатация линейных объектов, осуществление религиозной деятельности, изыскательские работы								
14	Сосна – 80%, Береза –	24	75	1	-	-	729	183
Квартал 62								

Выдел	Состав, особенности выдела	Высота, м	Возраст	Ярус	Подрост., подлесок	Хозяйственные мероприятия	Номер образуемого участка/ публичного сервитута	Площадь образуемого участка/ публичного сервитута
19	20% Береза – 50%, Сосна – 30%, Осина – 20% + Клен	Береза – 26, Сосна – 26, Осина – 27	77	I	Подросток: Ель – 100%. Подлесок: крушина ломкая, рябина, свидина .густой	-	729	19
25	Береза – 80%, Сосна – 20% + Ель	27	75	I	Подросток: Ель – 100%. Подлесок: свидина, крушина ломкая, рябина средний	-	746	108
26	Береза – 80%, Сосна – 20%	28	77	I	-	-	894	55
32	Линия электропередач	-	-	-	-	-	729	312

Каталог координат поворотных точек границ публичных сервитутов, подлежащих установлению
(первая очередь развития территории)

Система координат МСК-50

Номер точки	Координаты, м	
	X	Y
206		
368	490979.89	2208695.96
2681	490974.97	2208710.18
2682	490971.45	2208708.18
2683	490966.79	2208716.40
2684	490971.83	2208719.26
2685	490967.94	2208730.54
2686	490951.69	2208760.04
2687	490931.94	2208788.04
2688	490893.94	2208836.54
2689	490842.69	2208897.79
2690	490835.32	2208906.79
2691	490824.57	2208916.79
2692	490811.32	2208917.54
2693	490797.32	2208906.04
2694	490729.19	2208847.04
2695	490718.44	2208840.29
2696	490714.90	2208838.78
2697	490742.61	2208817.85
2698	490765.69	2208795.19
2699	490770.16	2208791.50
2700	490776.70	2208787.16
2701	490784.82	2208783.75
2702	490793.46	2208781.65
2703	490801.92	2208781.11
2704	490811.04	2208781.77
2705	490815.15	2208782.46
2706	490823.14	2208784.89
2707	490830.67	2208788.63
2708	490837.45	2208793.54
2709	490850.12	2208791.30
2710	490862.17	2208775.21
2711	490874.22	2208759.48
2712	490884.53	2208742.49
2713	490907.11	2208709.44
2714	490922.53	2208684.29
2715	490926.50	2208679.04
2716	490929.72	2208673.31
2496	490979.88	2208695.95
368	490979.89	2208695.96
207		
2717	491318.83	2207791.80
2718	491332.59	2207807.20
2719	491335.25	2207808.19
2720	491318.65	2207851.61
2721	491288.15	2207840.39
2722	491247.00	2207826.31
2723	491261.93	2207788.51

Номер точки	Координаты, м	
	X	Y
2724	491264.41	2207782.25
2725	491268.35	2207772.28
2717	491318.83	2207791.80
208		
2722	491247.00	2207826.31
2721	491288.15	2207840.39
2720	491318.65	2207851.61
2726	491318.17	2207852.85
2727	491287.90	2207841.57
2728	491282.70	2207841.49
2729	491246.05	2207828.72
2722	491247.00	2207826.31
209		
2476	491245.49	2207830.13
2730	491246.03	2207828.77
2731	491282.54	2207841.49
2732	491279.83	2207841.45
2476	491245.49	2207830.13
210		
2734	490509.42	2204394.84
2744	490408.93	2204404.38
2745	490401.14	2204405.55
2746	490352.33	2204409.88
2747	490350.26	2204410.07
2748	490348.63	2204388.72
2333	490409.42	2204381.07
2332	490991.83	2204339.48
2749	491042.19	2204316.87
2750	491051.22	2204335.92
2751	491012.30	2204354.36
2752	490997.82	2204361.22
2753	490968.13	2204366.13
2740	490932.18	2204367.52
2743	490930.53	2204367.54
2742	490883.92	2204369.34
2741	490881.64	2204369.47
2754	490839.64	2204371.10
2755	490826.42	2204371.93
2756	490787.57	2204373.07
2757	490735.79	2204374.45
2758	490678.95	2204378.69
2759	490604.32	2204385.96
2760	490600.37	2204386.21
2733	490513.42	2204394.46
2739	490489.58	2204396.20
2738	490445.88	2204399.94
2737	490417.33	2204402.39
2736	490410.97	2204403.23

Номер точки	Координаты, м	
	X	Y
2735	490445.30	2204400.21
2734	490509.42	2204394.84
212		
2761	490911.04	2208895.67
2762	490910.32	2208897.83
2763	490908.51	2208902.13
2764	490906.45	2208906.18
2765	490904.18	2208910.06
2766	490900.92	2208914.93
2767	490898.30	2208918.49
2768	490891.95	2208926.48
2769	490885.77	2208934.78
2770	490883.96	2208936.53
2771	490865.12	2208951.69
2772	490865.09	2208951.68
2773	490860.88	2208955.06
2774	490851.14	2208962.90
2775	490858.11	2208968.99
2776	490857.98	2208969.19
2777	490857.17	2208968.53
2778	490762.16	2209043.88
2779	490746.66	2209026.58
2761	490911.04	2208895.67
213		
2780	490848.56	2209099.60
2781	490882.84	2209130.38
2782	490904.47	2209147.25
2783	490896.75	2209169.27
2784	490853.85	2209133.55
2785	490814.25	2209097.31
2786	490799.54	2209082.96
2787	490771.61	2209054.30
2778	490762.16	2209043.88
2777	490857.17	2208968.53
2788	490857.97	2208969.19
2789	490857.20	2208970.41
2790	490849.30	2209003.19
2791	490843.54	2209024.91
2792	490823.89	2209043.63
2793	490819.76	2209048.46
2794	490815.83	2209052.50
2795	490812.28	2209055.68
2796	490813.32	2209065.79
2797	490819.30	2209071.84
2780	490848.56	2209099.60
214		
2798	491040.31	2204987.43
2799	491047.05	2205001.13
2800	491047.22	2205001.47
2801	491014.69	2205021.06
2802	490992.92	2205033.56
2803	490988.65	2205035.19
2804	490988.55	2205035.01

Номер точки	Координаты, м	
	X	Y
2805	490980.91	2205020.56
2806	491031.41	2204994.06
2798	491040.31	2204987.43
215		
2803	490988.65	2205035.19
2807	490998.62	2205052.83
2808	490999.45	2205054.31
2354	490999.80	2205055.03
2809	490995.50	2205057.23
2810	490995.35	2205056.93
2811	490994.78	2205055.07
2803	490988.65	2205035.19
549		
3958	490290.24	2208457.86
3959	490332.44	2208487.54
3960	490377.94	2208524.29
3961	490438.44	2208577.04
3962	490514.82	2208651.29
3963	490547.44	2208686.54
3964	490552.19	2208693.04
3965	490581.95	2208741.31
3966	490603.19	2208773.29
3967	490645.82	2208810.04
3968	490672.32	2208822.79
3969	490703.19	2208833.79
2695	490718.44	2208840.29
2694	490729.19	2208847.04
2693	490797.32	2208906.04
2692	490811.32	2208917.54
2691	490824.57	2208916.79
2690	490835.32	2208906.79
2689	490842.69	2208897.79
2688	490893.94	2208836.54
3970	490919.82	2208803.51
3971	490926.37	2208882.19
3861	490925.48	2208884.17
2779	490746.66	2209026.58
3972	490724.83	2209001.53
3973	490686.24	2208952.68
987	490673.74	2208934.86
986	490679.26	2208936.76
985	490685.42	2208918.85
989	490656.07	2208908.75
988	490655.86	2208909.36
3974	490643.05	2208891.07
3975	490623.55	2208861.19
3976	490587.15	2208804.74
3977	490567.24	2208774.42
3978	490554.68	2208756.65
3979	490516.14	2208704.90
3980	490484.93	2208666.58
3981	490471.81	2208651.45
3982	490458.48	2208636.58

Номер точки	Координаты, м	
	X	Y
3983	490444.87	2208621.88
3984	490431.04	2208607.43
3985	490416.98	2208593.21
3986	490402.69	2208579.22
3987	490388.18	2208565.47
3988	490373.40	2208551.92
3989	490358.46	2208538.66
3990	490343.31	2208525.65
3991	490327.90	2208512.85
3992	490312.32	2208500.33
3993	490282.64	2208477.63
3958	490290.24	2208457.86
за исключением:		
3994	490800.36	2208953.60
3995	490770.76	2208944.43
3996	490765.27	2208962.14
3997	490794.87	2208971.31
3994	490800.36	2208953.60
553		
2812	491056.74	2205020.84
2356	491058.36	2205024.13
2355	491054.55	2205026.97
2354	490999.80	2205055.03
2808	490999.45	2205054.31
2813	491001.74	2205053.53
2812	491056.74	2205020.84
554		
43	490955.92	2197038.62
2814	490947.56	2197038.61
2815	490938.37	2197028.26
2816	490931.56	2196993.09
2817	490929.73	2196982.47
2818	490947.40	2196983.00
43	490955.92	2197038.62
555		
2819	490768.44	2197001.31
2820	490768.48	2196999.15
2821	490857.55	2196980.24
2822	490869.90	2196980.62
2823	490870.14	2196980.63
2824	490855.58	2196983.59
2819	490768.44	2197001.31
556		
2825	491460.38	2207204.22
1461	491458.33	2207204.21
1460	491458.33	2207200.86
1459	491456.04	2207200.86
2826	491456.04	2207196.53
2827	491468.92	2207196.59
2828	491478.67	2207172.45
2829	491487.28	2207152.30
2830	491489.01	2207148.25
2831	491491.75	2207141.83

Номер точки	Координаты, м	
	X	Y
2832	491472.35	2207200.43
2833	491460.40	2207200.38
2825	491460.38	2207204.22
557		
2834	491460.35	2207214.38
2835	491470.65	2207214.42
2836	491469.00	2207219.29
1443	491466.46	2207219.53
1442	491466.76	2207218.71
1441	491458.33	2207218.62
2837	491458.33	2207212.21
2838	491460.35	2207212.22
2834	491460.35	2207214.38
560		
1320	490923.07	2197337.27
1319	490930.30	2197341.54
2839	490929.27	2197343.26
1320	490923.07	2197337.27
561		
1319	490930.30	2197341.54
1318	490933.23	2197343.31
2840	490931.80	2197345.70
2839	490929.27	2197343.26
1319	490930.30	2197341.54
562		
1316	490957.42	2197355.31
1315	490954.55	2197359.73
1314	490951.38	2197364.62
2840	490931.80	2197345.70
1318	490933.23	2197343.31
1317	490933.60	2197342.70
1316	490957.42	2197355.31
563		
1310	490972.33	2197384.85
1313	490964.02	2197376.83
1312	490966.50	2197372.87
1311	490974.67	2197381.07
1310	490972.33	2197384.85
564		
1306	491015.99	2197422.87
2841	491014.25	2197425.35
1309	490987.84	2197399.84
1308	490997.97	2197385.30
1307	491028.36	2197405.12
1306	491015.99	2197422.87
565		
1306	491015.99	2197422.87
1305	491028.43	2197431.65
1304	491036.00	2197455.05
2842	491030.08	2197457.50
2843	491023.69	2197434.47
2844	491014.26	2197425.36
1306	491015.99	2197422.87

Номер точки	Координаты, м	
	X	Y
566		
1304	491036.00	2197455.05
1303	491048.20	2197492.79
1302	491040.64	2197495.62
2842	491030.08	2197457.50
1304	491036.00	2197455.05
567		
2845	491064.10	2197580.24
2846	491071.72	2197587.02
2847	491067.20	2197591.42
2845	491064.10	2197580.24
569		
2848	491536.37	2198439.60
2849	491548.56	2198484.51
2850	491559.79	2198526.26
2851	491539.78	2198500.03
2852	491493.95	2198447.85
2848	491536.37	2198439.60
570		
2853	491448.10	2198454.69
2854	491500.15	2198524.47
2855	491527.39	2198557.67
2856	491527.97	2198558.46
2857	491512.20	2198554.10
2858	491509.07	2198556.28
2859	491470.92	2198505.54
2860	491475.18	2198502.34
2861	491437.38	2198449.16
2862	491424.45	2198452.49
2863	491420.59	2198420.97
2853	491448.10	2198454.69
571		
2864	491340.87	2198121.46
2865	491364.54	2198164.32
2866	491351.83	2198166.21
2867	491327.84	2198124.37
2864	491340.87	2198121.46
572		
2867	491327.84	2198124.37
2866	491351.83	2198166.21
2868	491358.57	2198177.97
2869	491349.64	2198181.69
2870	491331.44	2198149.92
2871	491324.22	2198125.22
2867	491327.84	2198124.37
573		
2872	491669.17	2198745.45
2873	491671.10	2198751.46
2874	491666.32	2198774.76
2875	491650.17	2198784.06
2876	491646.89	2198787.61
2877	491645.16	2198781.18
2878	491647.45	2198779.25

Номер точки	Координаты, м	
	X	Y
2879	491644.93	2198775.43
2880	491645.44	2198768.53
2881	491646.50	2198767.83
2882	491644.31	2198764.53
2872	491669.17	2198745.45
574		
2877	491645.16	2198781.18
2876	491646.89	2198787.61
2883	491631.77	2198803.98
2884	491623.12	2198822.19
2885	491611.71	2198836.54
2886	491628.02	2198801.13
2887	491642.83	2198783.14
2877	491645.16	2198781.18
575		
2888	491615.04	2198904.69
2889	491610.85	2198921.29
2890	491591.18	2198929.53
2888	491615.04	2198904.69
576		
2891	491256.14	2198743.22
2892	491257.64	2198752.44
2893	491249.28	2198752.38
2891	491256.14	2198743.22
577		
2894	491696.61	2199803.72
2895	491700.33	2199805.04
2896	491704.13	2199808.00
2897	491658.80	2199819.55
2898	491657.59	2199813.67
2894	491696.61	2199803.72
578		
2899	491786.39	2198799.84
2900	491787.06	2198800.91
2901	491788.01	2198800.32
2902	491790.81	2198801.17
2903	491791.18	2198801.74
2904	491781.77	2198807.72
2905	491780.43	2198805.97
2906	491779.30	2198804.33
2907	491779.53	2198802.16
2908	491779.54	2198802.04
2909	491783.85	2198799.30
2899	491786.39	2198799.84
579		
2910	491792.80	2198818.11
2911	491790.81	2198819.57
2912	491787.32	2198815.00
2913	491789.62	2198813.31
2910	491792.80	2198818.11
609		
2917	491115.68	2202542.66
2918	491130.33	2202507.55

Номер точки	Координаты, м	
	X	Y
2919	491138.68	2202530.14
2920	491137.11	2202530.72
2921	491138.41	2202534.22
2917	491115.68	2202542.66
610		
2922	491480.69	2207167.72
2923	491475.21	2207165.83
2924	491476.52	2207162.05
2925	491482.26	2207164.04
2922	491480.69	2207167.72
611		
2926	491450.43	2207271.23
2927	491447.38	2207271.48
2928	491448.18	2207269.29
2929	491440.02	2207269.35
2930	491440.29	2207255.62
2931	491453.26	2207255.47
2932	491463.93	2207226.40
2933	491457.93	2207226.52
1444	491457.81	2207220.34
2836	491469.00	2207219.29
2934	491460.65	2207246.01
2926	491450.43	2207271.23
612		
1370	491432.83	2207273.24
1369	491432.69	2207296.26
1368	491431.16	2207296.32
2935	491429.13	2207287.83
2936	491425.52	2207275.28
1370	491432.83	2207273.24
613		
1372	491439.27	2207272.14
1371	491435.76	2207272.42
2937	491438.55	2207271.64
1372	491439.27	2207272.14
614		
2938	491367.18	2207500.37
2939	491366.83	2207493.59
2940	491370.97	2207493.37
2941	491365.91	2207506.60
1382	491352.17	2207506.48
2942	491352.15	2207504.14
2943	491365.53	2207503.78
2944	491365.75	2207500.41
2938	491367.18	2207500.37
615		
1385	491360.80	2207511.34
1384	491361.17	2207511.35
151	491361.35	2207516.57
2945	491360.76	2207516.56
1385	491360.80	2207511.34
616		
1386	491337.26	2207510.85

Номер точки	Координаты, м	
	X	Y
1385	491360.80	2207511.34
2945	491360.76	2207516.56
151	491361.35	2207516.57
2946	491360.21	2207519.64
2947	491354.24	2207519.64
2948	491354.24	2207513.75
2949	491337.26	2207512.25
1386	491337.26	2207510.85
617		
2950	491329.62	2207608.55
2951	491327.25	2207614.44
1390	491321.66	2207612.39
2952	491321.91	2207611.19
2953	491324.10	2207612.02
2954	491325.73	2207607.25
2950	491329.62	2207608.55
618		
2955	491306.29	2207605.21
2956	491313.71	2207608.05
2952	491321.91	2207611.19
1390	491321.66	2207612.39
1389	491305.83	2207606.59
2955	491306.29	2207605.21
619		
2957	491316.52	2207633.31
2958	491314.93	2207636.98
2959	491312.84	2207641.82
2960	491311.35	2207645.95
2961	491309.28	2207651.70
2962	491308.09	2207655.01
2963	491305.77	2207654.22
2964	491315.11	2207632.81
2957	491316.52	2207633.31
620		
2965	491289.85	2207705.95
2966	491287.88	2207705.22
2967	491290.19	2207699.19
2968	491292.03	2207699.85
2965	491289.85	2207705.95
621		
1401	491197.02	2207952.75
1400	491195.14	2207952.01
2969	491200.99	2207942.70
1401	491197.02	2207952.75
622		
908	491068.26	2208309.34
1406	491018.66	2208289.56
1415	491025.12	2208279.16
2970	491056.20	2208287.28
2971	491058.56	2208288.18
2972	491068.97	2208281.19
2973	491078.18	2208258.42
2974	491083.24	2208260.47

Номер точки	Координаты, м	
	X	Y
2975	491094.61	2208240.24
2976	491097.03	2208241.11
2977	491107.79	2208216.04
2978	491109.75	2208214.09
2979	491119.01	2208194.62
2980	491164.83	2208070.71
2981	491171.68	2208054.37
2982	491163.48	2208049.46
2983	491151.12	2208038.95
2466	491189.00	2207985.51
2984	491190.16	2208005.60
2985	491176.78	2208040.82
2986	491180.20	2208052.13
2987	491125.59	2208197.53
2988	491116.50	2208215.26
2989	491093.62	2208259.87
2990	491090.84	2208258.51
2991	491088.44	2208263.66
2992	491091.06	2208264.87
908	491068.26	2208309.34
623		
2993	491264.29	2208790.57
2994	491265.35	2208791.33
2995	491267.60	2208790.60
2996	491268.84	2208794.40
2997	491268.21	2208794.60
2998	491263.78	2208791.19
2993	491264.29	2208790.57
624		
2993	491264.29	2208790.57
2998	491263.78	2208791.19
2064	491262.89	2208790.52
2999	491263.36	2208789.89
2993	491264.29	2208790.57
625		
3000	491251.35	2208815.25
3001	491251.40	2208815.43
3002	491247.54	2208816.48
3003	491246.77	2208813.66
3004	491246.72	2208813.62
3005	491248.99	2208813.46
3000	491251.35	2208815.25
626		
3006	491365.92	2208000.06
3007	491354.44	2208030.11
3008	491353.11	2208028.27
3009	491349.82	2208023.71
3010	491360.24	2207996.53
3011	491362.59	2207997.61
3012	491364.38	2207998.78
3006	491365.92	2208000.06
627		
2115	491369.16	2207949.86

Номер точки	Координаты, м	
	X	Y
2114	491376.43	2207954.23
3013	491362.84	2207989.69
3014	491368.18	2207994.14
3006	491365.92	2208000.06
3012	491364.38	2207998.78
3011	491362.59	2207997.61
3010	491360.24	2207996.53
3009	491349.82	2208023.71
3015	491343.87	2208015.45
3016	491349.85	2207999.95
3017	491357.87	2207979.15
3018	491363.09	2207965.60
2115	491369.16	2207949.86
628		
2114	491376.43	2207954.23
2112	491391.13	2207963.09
3019	491389.87	2207964.92
3020	491385.18	2207962.69
3021	491381.07	2207960.42
3014	491368.18	2207994.14
3013	491362.84	2207989.69
2114	491376.43	2207954.23
629		
2116	491356.22	2207942.06
2115	491369.16	2207949.86
3018	491363.09	2207965.60
2503	491346.34	2207954.70
2116	491356.22	2207942.06
630		
2503	491346.34	2207954.70
3018	491363.09	2207965.60
3017	491357.87	2207979.15
2504	491339.02	2207964.06
2503	491346.34	2207954.70
631		
2504	491339.02	2207964.06
3017	491357.87	2207979.15
3016	491349.85	2207999.95
2505	491330.63	2207974.79
2504	491339.02	2207964.06
632		
2505	491330.63	2207974.79
3016	491349.85	2207999.95
3015	491343.87	2208015.45
2506	491322.27	2207985.49
2505	491330.63	2207974.79
646		
3022	491301.48	2197796.34
3023	491305.59	2197813.46
3024	491290.53	2197817.22
3025	491286.08	2197800.11
3022	491301.48	2197796.34
647		

Номер точки	Координаты, м	
	X	Y
3026	491590.07	2193835.79
3027	491585.78	2193825.57
3028	491590.81	2193823.29
3029	491606.28	2193854.64
3030	491603.38	2193855.68
3031	491595.82	2193837.04
3026	491590.07	2193835.79
648		
3032	491676.50	2193914.57
3033	491681.12	2193923.76
3034	491675.73	2193926.35
3035	491673.89	2193922.51
3036	491663.60	2193926.82
3037	491660.87	2193921.24
3038	491671.36	2193916.85
3032	491676.50	2193914.57
649		
3037	491660.87	2193921.24
3036	491663.60	2193926.82
3039	491651.35	2193931.95
3040	491661.96	2193955.28
3041	491667.50	2193967.58
3042	491662.51	2193971.11
3043	491656.49	2193957.76
3044	491645.81	2193934.26
3045	491633.44	2193939.44
3046	491627.26	2193924.66
3047	491645.13	2193918.27
3048	491648.54	2193926.40
3037	491660.87	2193921.24
650		
3049	491144.71	2193965.02
3050	491150.97	2193979.70
3051	491143.44	2193986.06
3052	491137.09	2193971.45
3049	491144.71	2193965.02
651		
3052	491137.09	2193971.45
3051	491143.44	2193986.06
1438	491141.13	2193988.01
3053	491134.76	2193973.42
3052	491137.09	2193971.45
652		
3053	491134.76	2193973.42
1438	491141.13	2193988.01
1439	491131.52	2193996.11
3054	491119.17	2193967.70
3055	491125.96	2193964.83
3056	491129.67	2193973.63
3057	491133.43	2193974.53
3053	491134.76	2193973.42
653		
3054	491119.17	2193967.70

Номер точки	Координаты, м	
	X	Y
1439	491131.52	2193996.11
3058	491124.59	2194001.96
3059	491111.49	2193970.94
3054	491119.17	2193967.70
654		
3060	491118.35	2193987.19
3058	491124.59	2194001.96
3061	491131.51	2193996.12
926	491138.51	2194012.23
3062	491136.00	2194015.35
3063	491126.22	2194027.51
3064	491120.78	2194034.28
3065	491106.57	2194000.84
3060	491118.35	2193987.19
655		
3066	491191.36	2194092.68
3067	491183.35	2194073.67
3068	491185.80	2194070.26
3069	491192.64	2194087.30
3070	491190.83	2194088.04
3071	491192.24	2194091.54
3066	491191.36	2194092.68
656		
3072	491183.34	2194073.69
3073	491192.58	2194095.57
3074	491189.53	2194096.86
3075	491181.25	2194076.62
3072	491183.34	2194073.69
657		
3075	491181.25	2194076.62
3074	491189.53	2194096.86
3076	491188.02	2194097.50
3077	491179.70	2194078.78
3075	491181.25	2194076.62
658		
3077	491179.70	2194078.78
3076	491188.02	2194097.50
3078	491182.28	2194099.93
3079	491182.87	2194101.31
3080	491194.50	2194128.77
3081	491190.01	2194130.70
3082	491172.07	2194089.42
3077	491179.70	2194078.78
659		
3082	491172.07	2194089.42
3081	491190.01	2194130.70
3083	491181.56	2194134.31
3084	491166.22	2194098.46
53	491169.35	2194093.21
3082	491172.07	2194089.42
660		
3085	491166.21	2194098.47
3086	491175.33	2194119.77

Номер точки	Координаты, м	
	X	Y
3087	491174.36	2194120.66
3088	491157.43	2194115.92
3089	491161.39	2194112.93
3090	491159.30	2194110.09
3085	491166.21	2194098.47
661		
816	491056.64	2196977.05
3091	491082.31	2196987.35
3092	491109.26	2197027.39
1595	491075.04	2197020.35
1594	491078.44	2197014.36
1597	491063.66	2197005.97
1596	491057.54	2197016.73
3093	491022.37	2197009.49
3094	491019.60	2196996.55
817	491022.03	2196981.84
816	491056.64	2196977.05
662		
3093	491022.37	2197009.49
1596	491057.54	2197016.73
1603	491055.26	2197020.75
1602	491060.48	2197023.71
1601	491056.77	2197030.23
1600	491061.12	2197032.70
1599	491064.83	2197026.18
1598	491070.04	2197029.14
1595	491075.04	2197020.35
3095	491118.96	2197029.39
3096	491121.80	2197038.74
20	491028.61	2197038.67
3093	491022.37	2197009.49
663		
3097	491206.10	2197108.80
3098	491144.24	2197112.71
3099	491125.80	2197051.92
3100	491133.71	2197063.68
3101	491180.73	2197055.74
3097	491206.10	2197108.80
664		
3102	491251.45	2197105.93
3103	491252.56	2197110.58
3104	491228.69	2197110.28
3105	491220.03	2197107.92
3102	491251.45	2197105.93
665		
3106	491285.51	2197214.65
3107	491285.45	2197213.31
3108	491277.30	2197213.60
3109	491254.56	2197118.88
3110	491267.34	2197120.87
3111	491304.03	2197197.50
3106	491285.51	2197214.65
666		

Номер точки	Координаты, м	
	X	Y
3112	491262.22	2197461.92
3113	491248.66	2197465.40
2236	491136.88	2197495.95
406	491133.45	2197480.66
405	491259.11	2197448.34
3112	491262.22	2197461.92
667		
3114	491262.22	2197461.93
3115	491262.44	2197462.90
3116	491269.46	2197466.57
3117	491264.61	2197475.10
3118	491265.23	2197484.38
3119	491258.46	2197486.15
3120	491296.53	2197645.06
3113	491248.66	2197465.40
3114	491262.22	2197461.93
669		
1060	491355.52	2197898.58
3121	491353.94	2197890.49
3122	491360.53	2197889.34
3123	491362.63	2197897.21
1060	491355.52	2197898.58
670		
3124	491361.04	2198018.84
1722	491364.60	2198031.81
1724	491360.26	2198033.02
1720	491361.50	2198037.43
3125	491350.09	2198040.41
3126	491345.30	2198023.29
3124	491361.04	2198018.84
671		
3127	491782.91	2198911.04
3128	491786.59	2198924.57
3129	491807.81	2198953.64
3130	491819.56	2198961.27
3131	491844.29	2198995.17
3132	491843.96	2199001.38
3133	491816.98	2198965.78
3134	491804.84	2198957.18
3135	491787.76	2198933.07
3136	491762.92	2198890.77
3137	491761.20	2198886.91
3138	491751.03	2198872.67
3139	491746.43	2198869.36
3140	491746.90	2198869.38
3141	491754.86	2198872.55
3127	491782.91	2198911.04
672		
3131	491844.29	2198995.17
3142	491851.34	2199004.83
3143	491849.48	2199008.67
3132	491843.96	2199001.38
3131	491844.29	2198995.17

Номер точки	Координаты, м	
	X	Y
673		
3144	491851.73	2199040.63
3145	491862.89	2199031.56
3146	491863.82	2199033.00
3147	491852.69	2199041.83
3144	491851.73	2199040.63
674		
3148	491858.94	2199025.49
412	491859.65	2199026.59
3145	491862.89	2199031.56
3144	491851.73	2199040.63
3149	491850.94	2199039.66
3150	491849.08	2199039.29
3151	491845.45	2199040.69
3152	491843.28	2199035.10
3153	491845.86	2199034.10
3154	491847.15	2199032.78
3155	491848.46	2199033.04
3148	491858.94	2199025.49
675		
3156	490896.81	2196981.48
3157	490898.95	2196983.89
3158	490885.16	2196981.11
3156	490896.81	2196981.48
676		
1294	490510.14	2197053.99
1293	490510.18	2197071.49
3159	490508.06	2197071.89
3160	490429.50	2197086.70
3161	490426.46	2197071.75
1294	490510.14	2197053.99
677		
1576	490451.58	2197193.61
3160	490429.50	2197086.70
3159	490508.06	2197071.89
1292	490524.88	2197068.72
1291	490525.99	2197082.76
1290	490534.08	2197185.27
1574	490505.25	2197190.82
1573	490504.26	2197190.88
1577	490501.86	2197190.29
1576	490451.58	2197193.61
678		
3162	490654.77	2197160.78
3163	490655.00	2197161.99
3164	490584.76	2197175.51
3162	490654.77	2197160.78
679		
2824	490855.58	2196983.59
3165	490844.91	2197034.11
3166	490839.17	2197033.25
1830	490834.99	2197063.33
1832	490834.35	2197063.44

Номер точки	Координаты, м	
	X	Y
1831	490834.68	2197065.53
3167	490827.52	2197117.07
3168	490908.56	2197127.62
3169	490821.61	2197133.12
3170	490762.58	2197179.08
3171	490755.56	2197142.63
3163	490655.00	2197161.99
3162	490654.77	2197160.78
3164	490584.76	2197175.51
1289	490549.41	2197182.32
1288	490540.54	2197061.94
1287	490539.50	2197047.87
3172	490552.04	2197045.32
2819	490768.44	2197001.31
2824	490855.58	2196983.59
680		
2820	490768.48	2196999.15
2819	490768.44	2197001.31
3172	490552.04	2197045.32
1287	490539.50	2197047.87
1286	490539.49	2197047.76
2820	490768.48	2196999.15
681		
1299	491055.99	2197501.25
410	491057.94	2197511.86
3173	491047.50	2197515.38
3174	491046.41	2197516.44
1301	491043.14	2197504.63
1300	491045.07	2197504.14
1299	491055.99	2197501.25
682		
2847	491067.20	2197591.42
2846	491071.72	2197587.02
2845	491064.10	2197580.24
3175	491053.61	2197542.40
3176	491051.12	2197536.97
3177	491049.25	2197530.04
1044	491064.48	2197552.81
3178	491092.82	2197619.01
1046	491102.89	2197652.07
1049	491099.57	2197652.95
1048	491100.60	2197656.82
1047	491104.06	2197655.90
3179	491107.44	2197667.00
3180	491130.42	2197763.89
2262	491156.40	2197860.72
2261	491168.02	2197903.86
3181	491163.13	2197940.15
3182	491147.42	2197881.98
3183	491144.87	2197875.64
3184	491143.40	2197871.43
3185	491134.64	2197873.95
3186	491133.51	2197869.91

Номер точки	Координаты, м	
	X	Y
3187	491124.83	2197837.70
3188	491115.06	2197801.44
3189	491113.55	2197795.79
3190	491123.14	2197793.23
3191	491115.90	2197767.12
3192	491111.98	2197758.54
3193	491107.29	2197741.16
3194	491106.50	2197733.20
3195	491087.45	2197664.50
3196	491085.74	2197660.76
3197	491079.82	2197662.32
3198	491078.79	2197658.46
3199	491084.10	2197657.03
3200	491079.50	2197639.98
3201	491078.86	2197633.49
2847	491067.20	2197591.42
683		
3202	491530.70	2198418.69
3203	491536.37	2198439.59
3204	491500.22	2198446.63
3205	491486.06	2198427.71
3206	491518.93	2198421.06
3202	491530.70	2198418.69
684		
2286	491419.51	2198419.64
2285	491420.35	2198420.68
3207	491424.26	2198452.54
3208	491417.37	2198454.32
2287	491406.95	2198423.96
2286	491419.51	2198419.64
685		
2285	491420.35	2198420.68
2863	491420.59	2198420.97
2862	491424.45	2198452.49
3207	491424.26	2198452.54
2285	491420.35	2198420.68
686		
3207	491424.26	2198452.54
2288	491428.42	2198486.55
3208	491417.37	2198454.32
3207	491424.26	2198452.54
687		
3209	491051.89	2198002.52
3210	491076.98	2198027.04
3211	491107.85	2198057.21
3212	491097.28	2198074.69
3213	491072.01	2198049.07
3214	491028.04	2198004.50
3209	491051.89	2198002.52
688		
3215	491010.93	2197962.49
3216	491040.83	2197991.71
3209	491051.89	2198002.52

Номер точки	Координаты, м	
	X	Y
3214	491028.04	2198004.50
3217	491019.82	2197996.17
3218	490993.16	2197969.14
3215	491010.93	2197962.49
689		
1336	491010.69	2197957.16
1339	491007.96	2197954.20
1338	491011.33	2197950.75
1337	491014.37	2197953.34
1336	491010.69	2197957.16
690		
1336	491010.69	2197957.16
1335	491013.07	2197959.75
3215	491010.93	2197962.49
3218	490993.16	2197969.14
3219	490976.18	2197958.62
3220	490957.59	2197953.63
3221	490945.80	2197953.63
3222	490930.37	2197958.29
3223	490916.53	2197965.53
3224	490898.50	2197979.11
3225	490866.51	2198008.44
3226	490876.23	2197996.65
3227	490896.35	2197977.29
3228	490906.54	2197968.59
3229	490913.15	2197963.09
3230	490921.54	2197956.12
3231	490927.56	2197952.35
3232	490934.36	2197950.32
3233	490938.53	2197949.99
3234	490942.71	2197950.32
3235	490949.62	2197951.31
3236	490955.35	2197952.14
3237	490961.26	2197953.49
3238	490968.01	2197954.57
3239	490981.90	2197957.06
3240	490990.87	2197958.66
3241	491000.24	2197960.24
3242	491004.33	2197959.97
3243	491008.21	2197958.66
1336	491010.69	2197957.16
691		
3244	490854.47	2198021.30
3245	490863.04	2198013.21
3225	490866.51	2198008.44
3246	490868.28	2198012.12
3247	490856.10	2198022.41
3244	490854.47	2198021.30
692		
1339	491007.96	2197954.20
1336	491010.69	2197957.16
3243	491008.21	2197958.66
3242	491004.33	2197959.97

Номер точки	Координаты, м	
	X	Y
3241	491000.24	2197960.24
3240	490990.87	2197958.66
3239	490981.90	2197957.06
3238	490968.01	2197954.57
3237	490961.26	2197953.49
3236	490955.35	2197952.14
3235	490949.62	2197951.31
3234	490942.71	2197950.32
3233	490938.53	2197949.99
3232	490934.36	2197950.32
3231	490927.56	2197952.35
3230	490921.54	2197956.12
3229	490913.15	2197963.09
3228	490906.54	2197968.59
3227	490896.35	2197977.29
3226	490876.23	2197996.65
3225	490866.51	2198008.44
3245	490863.04	2198013.21
3244	490854.47	2198021.30
3248	490852.92	2198020.25
3249	490826.17	2198044.38
3250	490811.34	2198056.48
3251	490788.85	2198076.27
3252	490765.41	2198098.37
3253	490747.78	2198114.35
3254	490745.09	2198111.38
3255	490762.69	2198095.43
3256	490786.16	2198073.31
3257	490808.75	2198053.42
3258	490836.65	2198030.66
3259	490849.73	2198020.28
3260	490860.09	2198010.50
3261	490873.27	2197993.96
3262	490893.66	2197974.33
3263	490903.97	2197965.53
3264	490910.59	2197960.02
3265	490918.99	2197953.05
3266	490925.91	2197948.72
3267	490933.73	2197946.37
3268	490938.52	2197945.99
3269	490943.30	2197946.37
3270	490950.19	2197947.36
3271	490956.08	2197948.20
3272	490962.02	2197949.57
3273	490968.68	2197950.63
3274	490982.61	2197953.12
3275	490991.56	2197954.72
3276	491000.69	2197956.26
3277	491003.81	2197955.99
3278	491006.74	2197954.93
1339	491007.96	2197954.20
693		
3279	490953.19	2197900.88

Номер точки	Координаты, м	
	X	Y
1342	490971.91	2197915.25
1341	490989.76	2197937.31
1340	491004.71	2197950.67
1339	491007.96	2197954.20
3278	491006.74	2197954.93
3277	491003.81	2197955.99
3276	491000.69	2197956.26
3275	490991.56	2197954.72
3274	490982.61	2197953.12
3273	490968.68	2197950.63
3272	490962.02	2197949.57
3271	490956.08	2197948.20
3270	490950.19	2197947.36
3269	490943.30	2197946.37
3268	490938.52	2197945.99
3267	490933.73	2197946.37
3266	490925.91	2197948.72
3265	490918.99	2197953.05
3264	490910.59	2197960.02
3263	490903.97	2197965.53
3262	490893.66	2197974.33
3261	490873.27	2197993.96
3260	490860.09	2198010.50
3259	490849.73	2198020.28
3258	490836.65	2198030.66
3257	490808.75	2198053.42
3256	490786.16	2198073.31
3255	490762.69	2198095.43
3254	490745.09	2198111.38
3280	490734.46	2198099.63
3281	490760.11	2198076.38
3282	490768.41	2198068.91
3283	490794.54	2198045.25
3284	490800.60	2198039.71
3285	490826.08	2198016.04
3286	490876.66	2197968.47
3287	490891.51	2197954.50
3288	490901.11	2197946.98
3289	490923.83	2197927.62
3290	490926.52	2197925.03
3291	490927.71	2197923.66
3292	490929.60	2197921.05
3293	490931.25	2197918.18
3294	490932.92	2197914.16
3295	490933.73	2197911.21
3279	490953.19	2197900.88
694		
3280	490734.46	2198099.63
280	490732.95	2198097.97
3296	490747.68	2198084.92
3297	490848.96	2197991.20
3298	490868.63	2197973.72
3299	490877.64	2197963.94

Номер точки	Координаты, м	
	X	Y
3300	490876.95	2197962.71
3301	490888.91	2197951.46
3302	490899.74	2197943.50
3303	490921.24	2197924.58
3304	490923.54	2197922.38
3305	490924.57	2197921.17
3306	490926.24	2197918.87
3307	490927.63	2197916.45
3308	490931.17	2197912.57
3295	490933.73	2197911.21
3294	490932.92	2197914.16
3293	490931.25	2197918.18
3292	490929.60	2197921.05
3291	490927.71	2197923.66
3290	490926.52	2197925.03
3289	490923.83	2197927.62
3288	490901.11	2197946.98
3287	490891.51	2197954.50
3286	490876.66	2197968.47
3285	490826.08	2198016.04
3284	490800.60	2198039.71
3283	490794.54	2198045.25
3282	490768.41	2198068.91
3281	490760.11	2198076.38
3280	490734.46	2198099.63
695		
3300	490876.95	2197962.71
3299	490877.64	2197963.94
3298	490868.63	2197973.72
3297	490848.96	2197991.20
3296	490747.68	2198084.92
280	490732.95	2198097.97
289	490731.77	2198096.66
3309	490757.43	2198073.41
3310	490765.73	2198065.94
3311	490791.85	2198042.29
3312	490797.89	2198036.76
3313	490823.35	2198013.12
3314	490873.92	2197965.55
3300	490876.95	2197962.71
696		
3300	490876.95	2197962.71
3315	490875.23	2197959.62
3316	490886.40	2197949.21
3317	490889.07	2197950.48
3302	490899.74	2197943.50
3301	490888.91	2197951.46
3300	490876.95	2197962.71
697		
3302	490899.74	2197943.50
3318	490913.58	2197931.06
3319	490923.10	2197921.41
3307	490927.63	2197916.45

Номер точки	Координаты, м	
	X	Y
3306	490926.24	2197918.87
3305	490924.57	2197921.17
3304	490923.54	2197922.38
3303	490921.24	2197924.58
3302	490899.74	2197943.50
698		
3253	490747.78	2198114.35
3252	490765.41	2198098.37
3251	490788.85	2198076.27
3250	490811.34	2198056.48
3320	490826.06	2198044.47
433	490748.14	2198114.75
3253	490747.78	2198114.35
699		
839	490693.00	2198240.55
3321	490689.18	2198241.23
3322	490689.07	2198227.29
3323	490689.19	2198220.75
3324	490693.13	2198220.83
839	490693.00	2198240.55
700		
839	490693.00	2198240.55
3325	490689.18	2198242.11
3321	490689.18	2198241.23
839	490693.00	2198240.55
701		
2283	490641.17	2198261.72
3326	490614.88	2198257.66
3327	490615.22	2198255.34
3328	490628.30	2198229.73
3329	490633.64	2198232.46
3330	490621.59	2198256.07
3331	490646.80	2198259.42
2283	490641.17	2198261.72
702		
3332	490593.95	2198320.66
3333	490595.04	2198322.68
3334	490595.68	2198334.02
3335	490575.21	2198334.50
3336	490590.88	2198328.67
2273	490587.64	2198321.96
3332	490593.95	2198320.66
703		
3335	490575.21	2198334.50
3337	490595.68	2198334.03
3338	490595.85	2198336.95
3339	490575.89	2198338.09
3335	490575.21	2198334.50
704		
2273	490587.64	2198321.96
3336	490590.88	2198328.67
3335	490575.21	2198334.50
2274	490570.82	2198325.43

Номер точки	Координаты, м	
	X	Y
2273	490587.64	2198321.96
705		
3340	490354.05	2198338.48
3341	490349.45	2198338.79
3342	490349.29	2198332.68
3343	490353.95	2198332.37
3340	490354.05	2198338.48
706		
3344	491610.64	2198673.34
3345	491615.47	2198677.71
3346	491619.72	2198675.18
3347	491639.95	2198701.48
3348	491636.20	2198703.80
3349	491631.59	2198696.87
3350	491625.83	2198688.20
3351	491616.07	2198682.38
3352	491609.93	2198673.81
3344	491610.64	2198673.34
707		
3353	491616.22	2198677.26
3345	491615.47	2198677.71
3344	491610.64	2198673.34
3352	491609.93	2198673.81
3354	491609.69	2198673.48
3355	491612.06	2198671.79
3353	491616.22	2198677.26
708		
3356	491664.64	2198812.61
3357	491670.43	2198821.40
3358	491660.14	2198836.82
3359	491656.25	2198822.37
3360	491656.91	2198820.98
3356	491664.64	2198812.61
709		
3359	491656.25	2198822.37
3358	491660.14	2198836.82
3361	491654.34	2198845.51
3362	491649.30	2198836.98
3359	491656.25	2198822.37
710		
3363	491698.24	2199142.79
3364	491784.31	2199475.91
3365	491752.00	2199484.25
3366	491662.22	2199152.45
3363	491698.24	2199142.79
711		
3367	491669.18	2199178.16
3365	491752.00	2199484.25
3368	491740.28	2199487.28
3369	491749.34	2199522.28
3370	491691.27	2199538.58
230	491667.27	2199450.90
229	491637.58	2199347.23

Номер точки	Координаты, м	
	X	Y
3371	491604.42	2199219.98
3367	491669.18	2199178.16
712		
3372	491551.91	2198976.02
3373	491555.81	2198996.57
3374	491575.98	2199080.09
220	491593.49	2199167.76
265	491561.82	2199046.26
217	491546.78	2198982.47
3372	491551.91	2198976.02
713		
3375	491622.11	2198897.33
3376	491630.87	2198924.89
3377	491620.06	2198923.94
3378	491598.62	2198929.77
3379	491577.76	2198943.50
2890	491591.18	2198929.53
2889	491610.85	2198921.29
2888	491615.04	2198904.69
3375	491622.11	2198897.33
714		
1884	491528.68	2198846.27
3380	491528.97	2198848.09
3381	491533.72	2198867.35
3382	491542.16	2198924.01
311	491533.79	2198935.77
310	491519.64	2198872.13
309	491513.86	2198850.21
1884	491528.68	2198846.27
715		
3383	491355.64	2199169.94
3384	491351.12	2199166.75
3385	491359.14	2199157.33
3386	491365.00	2199161.47
3383	491355.64	2199169.94
716		
3387	491278.40	2198840.28
3388	491281.50	2198856.70
3389	491278.14	2198853.88
3387	491278.40	2198840.28
717		
3390	491259.29	2198739.01
3391	491261.83	2198752.47
2892	491257.64	2198752.44
2891	491256.14	2198743.22
3390	491259.29	2198739.01
719		
3400	491688.41	2199757.49
3395	491708.74	2199811.50
3401	491711.06	2199816.56
3402	491706.61	2199809.93
2895	491700.33	2199805.04
3403	491692.82	2199802.38

Номер точки	Координаты, м	
	X	Y
3404	491684.87	2199802.20
3405	491679.50	2199803.63
3406	491673.80	2199789.73
3407	491680.14	2199786.22
3408	491685.63	2199780.43
3409	491689.01	2199773.23
3410	491689.97	2199765.33
3400	491688.41	2199757.49
720		
3406	491673.80	2199789.73
3405	491679.50	2199803.63
3411	491656.77	2199809.72
3412	491654.47	2199798.57
3413	491653.63	2199795.10
3406	491673.80	2199789.73
721		
3404	491684.87	2199802.20
3403	491692.82	2199802.38
2894	491696.61	2199803.72
2898	491657.59	2199813.67
3411	491656.77	2199809.72
3405	491679.50	2199803.63
3404	491684.87	2199802.20
722		
3414	491678.89	2199938.49
3415	491684.49	2199944.66
3416	491680.51	2199947.72
3417	491680.13	2199945.97
3414	491678.89	2199938.49
723		
3415	491684.49	2199944.66
3418	491729.39	2199994.18
3419	491691.61	2200008.68
3420	491676.75	2199950.60
3415	491684.49	2199944.66
724		
3418	491729.39	2199994.18
3421	491737.95	2200003.62
3422	491735.88	2200006.06
3423	491732.50	2200003.20
3424	491729.92	2200007.23
3425	491732.47	2200009.89
3426	491728.14	2200014.04
3427	491726.86	2200012.71
3428	491704.07	2200018.07
3429	491705.15	2200022.12
3430	491704.05	2200022.41
3431	491712.83	2200055.39
3432	491713.99	2200055.07
3433	491717.26	2200065.97
3434	491723.97	2200062.86
3435	491729.45	2200067.87
3436	491720.75	2200075.45

Номер точки	Координаты, м	
	X	Y
3437	491721.78	2200076.73
3438	491719.17	2200078.83
3439	491718.22	2200077.65
3440	491714.65	2200080.76
3441	491719.32	2200092.09
3442	491725.99	2200100.97
3443	491723.28	2200101.69
3444	491723.82	2200103.00
3445	491723.95	2200103.08
3446	491717.59	2200105.31
3419	491691.61	2200008.68
3418	491729.39	2199994.18
725		
3447	491723.96	2200103.09
3448	491730.12	2200106.64
622	491726.21	2200117.92
3449	491722.34	2200103.65
3447	491723.96	2200103.09
726		
656	491814.03	2200087.53
665	491799.35	2200092.61
3450	491783.80	2200097.99
3451	491779.81	2200088.85
3452	491805.15	2200077.74
656	491814.03	2200087.53
727		
656	491814.03	2200087.53
718	491817.88	2200081.40
657	491819.56	2200085.61
656	491814.03	2200087.53
728		
3453	491798.24	2206331.56
3454	491797.07	2206333.70
3455	491758.43	2206394.57
3456	491757.34	2206385.93
3457	491788.11	2206326.37
3453	491798.24	2206331.56
729		
3458	491992.07	2205966.33
3459	492009.12	2205977.04
3460	491965.48	2206009.87
3458	491992.07	2205966.33
730		
3461	491803.27	2198827.49
3462	491806.21	2198831.66
3463	491800.09	2198835.98
3464	491796.51	2198831.16
3465	491801.70	2198827.50
3461	491803.27	2198827.49
731		
3466	491702.69	2198805.01
3467	491714.57	2198812.58
3468	491721.86	2198822.65

Номер точки	Координаты, м	
	X	Y
3469	491721.49	2198831.33
3466	491702.69	2198805.01
732		
3470	491693.45	2198793.80
3471	491711.26	2198800.43
3472	491724.17	2198818.38
3473	491725.86	2198829.45
3474	491723.62	2198840.44
3475	491721.78	2198842.17
3476	491721.60	2198842.34
3477	491721.01	2198842.90
3468	491721.86	2198822.65
3467	491714.57	2198812.58
3478	491695.71	2198800.56
3479	491694.00	2198798.04
3480	491683.25	2198799.66
3470	491693.45	2198793.80
733		
3481	491721.37	2198834.33
3482	491721.01	2198842.89
3483	491715.17	2198848.40
3481	491721.37	2198834.33
734		
3484	491682.32	2198800.20
3485	491700.70	2198815.99
3486	491698.10	2198819.02
3487	491678.64	2198802.31
3484	491682.32	2198800.20
735		
3488	491692.35	2198869.91
3489	491687.26	2198874.71
3490	491673.18	2198872.71
3488	491692.35	2198869.91
736		
3491	491426.20	2199141.82
3492	491431.57	2199143.51
3493	491522.84	2199488.72
3494	491518.81	2199503.29
3495	491515.27	2199489.83
3496	491518.92	2199488.86
3497	491433.76	2199170.10
3491	491426.20	2199141.82
737		
3498	491522.23	2199516.24
997	491535.23	2199526.78
999	491632.86	2199909.52
3499	491634.75	2199922.42
3500	491610.33	2199831.01
3501	491604.81	2199801.85
3502	491588.15	2199738.79
3503	491572.86	2199678.11
3504	491556.99	2199616.72
3505	491554.09	2199612.68

Номер точки	Координаты, м	
	X	Y
3506	491530.90	2199525.65
3507	491528.96	2199524.01
3508	491523.84	2199525.29
3509	491516.31	2199521.52
3510	491519.39	2199516.35
3511	491522.69	2199518.00
3498	491522.23	2199516.24
738		
3512	491644.82	2199960.11
3513	491660.97	2200020.55
3514	491648.18	2200025.93
3515	491643.83	2200014.35
3516	491647.20	2200013.08
3517	491643.89	2200005.57
3518	491651.47	2200002.24
3519	491649.83	2199996.22
3520	491651.24	2199995.84
3521	491649.01	2199985.35
3522	491649.94	2199983.22
3523	491648.17	2199982.45
3524	491647.62	2199980.07
3525	491645.51	2199980.23
3526	491643.50	2199976.09
3527	491641.26	2199967.86
3528	491641.97	2199967.46
3529	491638.84	2199961.90
3512	491644.82	2199960.11
739		
3530	491654.15	2200023.42
3531	491655.47	2200028.34
3532	491662.02	2200053.54
3533	491657.86	2200047.47
3534	491652.77	2200024.00
3530	491654.15	2200023.42
740		
2390	491949.25	2200111.09
1945	491948.69	2200146.51
1955	491947.79	2200145.54
1954	491945.75	2200147.40
1953	491943.51	2200144.92
1952	491942.06	2200146.23
3535	491930.82	2200133.04
3536	491873.26	2200067.49
242	491849.23	2200040.17
241	491843.50	2200026.50
240	491822.15	2199981.29
3537	491814.37	2199961.89
2390	491949.25	2200111.09
741		
1946	491948.65	2200148.55
1948	491948.62	2200150.55
1947	491947.63	2200149.47
1946	491948.65	2200148.55

Номер точки	Координаты, м	
	X	Y
742		
2391	492160.89	2200345.21
2394	492165.97	2200350.82
2393	492165.35	2200351.34
2392	492160.49	2200345.55
2391	492160.89	2200345.21
743		
3538	492610.47	2201939.01
3539	492602.45	2201943.85
3540	492599.12	2201942.38
3541	492599.80	2201941.01
3538	492610.47	2201939.01
744		
3542	492626.02	2202010.22
3543	492641.51	2202015.78
3544	492644.29	2202018.77
3545	492635.67	2202018.98
3546	492616.83	2202019.46
3547	492615.00	2202018.61
3548	492610.60	2202021.24
212	492612.36	2202018.13
3542	492626.02	2202010.22
745		
3549	491051.56	2202517.71
3550	491047.01	2202528.58
3551	491043.88	2202528.17
3552	491045.06	2202521.67
3553	491040.86	2202518.65
3554	491042.69	2202516.11
3555	491049.24	2202515.73
3549	491051.56	2202517.71
746		
2377	491658.27	2206077.82
3556	491655.15	2206062.69
3557	491660.31	2206059.44
3558	491666.95	2206062.82
2377	491658.27	2206077.82
747		
3559	491767.62	2205940.48
3560	491835.68	2206011.44
3561	491782.77	2206101.96
164	491717.12	2206221.86
163	491700.27	2206176.01
162	491684.23	2206140.60
161	491670.12	2206113.49
3559	491767.62	2205940.48
748		
3560	491835.68	2206011.44
3562	491848.79	2206025.10
3563	491799.72	2206111.62
3564	491724.59	2206243.86
3565	491722.73	2206238.35
3566	491799.28	2206111.38

Номер точки	Координаты, м	
	X	Y
3561	491782.77	2206101.96
3560	491835.68	2206011.44
749		
167	491621.30	2206200.12
166	491650.00	2206344.44
1363	491563.23	2206502.90
3567	491502.04	2206564.55
3568	491496.89	2206569.74
3569	491494.26	2206574.42
3570	491483.01	2206568.70
3571	491489.32	2206561.17
3572	491491.90	2206556.08
3573	491440.50	2206513.12
3574	491441.46	2206511.45
3575	491441.54	2206511.31
3576	491484.12	2206436.88
3577	491620.73	2206201.13
167	491621.30	2206200.12
750		
1362	491652.17	2206355.38
3578	491654.52	2206367.19
3579	491570.75	2206514.64
3580	491514.44	2206567.68
3581	491511.63	2206572.56
3567	491502.04	2206564.55
1363	491563.23	2206502.90
1362	491652.17	2206355.38
751		
429	491675.92	2206563.50
428	491672.78	2206629.63
427	491670.79	2206668.50
426	491647.06	2206643.15
3590	491617.46	2206621.52
3591	491618.09	2206620.37
3592	491638.67	2206583.25
3593	491674.46	2206526.88
429	491675.92	2206563.50
752		
3594	491552.59	2206941.23
3595	491561.34	2206943.62
3596	491556.59	2206956.25
3597	491551.06	2206954.14
3598	491552.21	2206951.14
3599	491549.24	2206950.00
3594	491552.59	2206941.23
753		
2837	491458.33	2207212.21
1461	491458.33	2207204.21
2825	491460.38	2207204.22
2838	491460.35	2207212.22
2837	491458.33	2207212.21
754		
3600	491444.22	2207288.05

Номер точки	Координаты, м	
	X	Y
3601	491440.03	2207301.70
1366	491433.82	2207301.26
1365	491434.38	2207287.64
3600	491444.22	2207288.05
755		
3602	491406.90	2207387.65
3603	491406.48	2207403.02
3604	491388.44	2207456.53
318	491384.01	2207455.47
3605	491386.05	2207450.87
3602	491406.90	2207387.65
756		
3606	491382.70	2207453.96
318	491384.01	2207455.47
1379	491383.71	2207455.73
1378	491382.42	2207454.20
3606	491382.70	2207453.96
757		
1392	491311.85	2207612.54
1391	491323.55	2207613.08
2951	491327.25	2207614.44
3607	491325.86	2207617.91
1392	491311.85	2207612.54
758		
3608	491311.63	2207625.59
3609	491321.19	2207629.24
3610	491319.04	2207634.12
3611	491316.32	2207633.12
3612	491316.28	2207633.22
3613	491309.68	2207630.86
3608	491311.63	2207625.59
759		
3614	491311.67	2207646.07
2960	491311.35	2207645.95
2959	491312.84	2207641.82
2958	491314.93	2207636.98
3614	491311.67	2207646.07
760		
2723	491261.93	2207788.51
3615	491261.38	2207788.31
3616	491260.17	2207788.34
3617	491255.39	2207790.90
3618	491254.00	2207788.30
3619	491253.87	2207782.48
3620	491258.61	2207782.37
3621	491260.17	2207781.54
3622	491262.33	2207782.29
2724	491264.41	2207782.25
2723	491261.93	2207788.51
761		
1402	491192.08	2207964.57
2467	491188.30	2207973.62
2466	491189.00	2207985.51

Номер точки	Координаты, м	
	X	Y
2983	491151.12	2208038.95
3623	491145.85	2208031.92
3624	491174.24	2207991.13
1402	491192.08	2207964.57
763		
1406	491018.66	2208289.56
1407	491018.69	2208289.58
1054	491055.16	2208304.15
1056	491048.03	2208316.85
179	491045.80	2208316.79
3625	491042.46	2208315.28
1416	491013.17	2208302.05
1406	491018.66	2208289.56
764		
3626	491037.73	2208799.79
3627	491034.24	2208797.55
3628	491048.28	2208786.37
3629	491045.07	2208794.20
3626	491037.73	2208799.79
765		
2065	491262.30	2208791.32
3630	491267.20	2208794.94
3631	491264.65	2208795.77
3632	491260.99	2208793.10
2065	491262.30	2208791.32
766		
3633	491214.37	2208743.39
3634	491218.27	2208754.49
333	491211.02	2208749.08
3633	491214.37	2208743.39
767		
3635	491170.33	2208766.08
3636	491170.89	2208767.14
3637	491172.77	2208770.56
3638	491174.25	2208773.40
3639	491168.46	2208777.30
3640	491164.81	2208775.43
3635	491170.33	2208766.08
768		
3640	491164.81	2208775.43
3639	491168.46	2208777.30
3641	491171.17	2208786.64
3642	491161.47	2208781.08
3640	491164.81	2208775.43
769		
2483	491127.48	2208741.34
3643	491128.29	2208741.81
3644	491134.77	2208745.55
3645	491125.60	2208744.17
2483	491127.48	2208741.34
770		
352	491138.05	2208705.95
351	491126.81	2208699.59

Номер точки	Координаты, м	
	X	Y
350	491134.34	2208684.76
3646	491137.69	2208703.88
3647	491164.49	2208720.72
3648	491164.49	2208720.90
352	491138.05	2208705.95
771		
3649	491094.55	2208629.90
3650	491109.55	2208637.06
348	491100.34	2208659.52
347	491083.91	2208653.23
3649	491094.55	2208629.90
772		
3651	491349.27	2208043.64
3652	491347.71	2208047.73
3653	491338.23	2208051.77
3654	491333.73	2208047.18
3655	491344.50	2208037.05
3651	491349.27	2208043.64
773		
2506	491322.27	2207985.49
3015	491343.87	2208015.45
3009	491349.82	2208023.71
3008	491353.11	2208028.27
3007	491354.44	2208030.11
3651	491349.27	2208043.64
3655	491344.50	2208037.05
3654	491333.73	2208047.18
3656	491326.19	2208039.49
2507	491293.11	2208005.67
2506	491322.27	2207985.49
775		
2726	491318.17	2207852.85
3657	491321.56	2207854.11
3658	491322.01	2207852.85
3659	491371.34	2207871.00
2091	491370.17	2207874.00
2090	491317.57	2207854.43
2726	491318.17	2207852.85
776		
3660	491318.65	2207851.62
3658	491322.01	2207852.85
3657	491321.56	2207854.11
2726	491318.17	2207852.85
3660	491318.65	2207851.62
777		
3661	491340.08	2207795.91
1275	491341.14	2207797.70
1274	491343.05	2207799.64
1273	491347.41	2207802.22
1272	491353.51	2207804.47
3662	491419.77	2207828.87
3663	491423.64	2207830.29
3664	491430.43	2207832.79

Номер точки	Координаты, м	
	X	Y
3665	491432.37	2207829.75
3666	491441.41	2207819.92
3667	491448.12	2207823.02
3668	491448.39	2207833.13
3669	491448.81	2207840.74
3670	491450.23	2207842.91
3671	491451.87	2207843.43
3672	491449.49	2207850.88
2719	491335.25	2207808.19
3661	491340.08	2207795.91
778		
81	491371.58	2207713.04
1279	491374.36	2207714.03
1278	491372.88	2207718.17
1277	491349.68	2207782.97
82	491345.57	2207781.44
81	491371.58	2207713.04
779		
127	491399.31	2207640.14
3673	491425.05	2207649.58
1182	491426.88	2207647.36
1181	491425.62	2207649.91
1180	491436.31	2207653.62
3674	491435.31	2207656.19
3675	491447.78	2207660.10
1427	491452.71	2207661.64
1437	491450.97	2207666.12
3676	491433.73	2207660.24
3677	491432.18	2207664.21
1269	491428.55	2207673.52
1268	491408.36	2207666.32
128	491391.61	2207660.38
127	491399.31	2207640.14
782		
1233	491458.99	2207493.49
1236	491459.05	2207493.49
1222	491458.41	2207494.53
117	491458.38	2207493.94
1234	491458.94	2207492.53
1233	491458.99	2207493.49
783		
113	491466.57	2207473.32
1235	491466.49	2207478.56
114	491464.47	2207478.65
113	491466.57	2207473.32
784		
3678	491510.85	2207462.96
1227	491506.60	2207473.84
111	491467.47	2207471.02
110	491469.60	2207465.51
3679	491479.89	2207464.87
3678	491510.85	2207462.96
785		

Номер точки	Координаты, м	
	X	Y
1201	491454.84	2207576.89
1242	491454.24	2207577.69
1241	491452.43	2207577.72
1240	491451.10	2207577.15
3680	491450.20	2207576.95
1248	491454.20	2207577.64
1201	491454.84	2207576.89
786		
2399	492284.53	2200507.14
3681	492241.34	2200544.64
3682	492236.17	2200537.98
3683	492206.68	2200507.79
2400	492223.62	2200509.66
2399	492284.53	2200507.14
787		
3684	492197.10	2200506.73
3683	492206.68	2200507.79
3682	492236.17	2200537.98
3681	492241.34	2200544.64
3685	492236.03	2200549.26
3684	492197.10	2200506.73
788		
3686	491448.78	2206447.93
3575	491441.54	2206511.31
3574	491441.46	2206511.45
3687	491440.56	2206510.88
3688	491446.47	2206452.15
3686	491448.78	2206447.93
789		
3689	491507.30	2206341.16
3690	491533.33	2206293.66
3691	491562.07	2206244.01
3588	491543.84	2206276.06
3689	491507.30	2206341.16
790		
3687	491440.56	2206510.88
3574	491441.46	2206511.45
3573	491440.50	2206513.12
3692	491440.35	2206512.99
3687	491440.56	2206510.88
791		
2	491503.95	2193481.54
3693	491496.58	2193485.38
3694	491482.29	2193447.25
3695	491489.04	2193458.81
3696	491506.77	2193480.07
3	491506.10	2193480.42
2	491503.95	2193481.54
792		
3697	491493.36	2193487.05
3698	491469.12	2193423.85
3699	491461.83	2193409.57
3700	491463.69	2193408.81

Номер точки	Координаты, м	
	X	Y
3701	491474.60	2193434.08
3694	491482.29	2193447.25
3693	491496.58	2193485.38
3697	491493.36	2193487.05
793		
3702	491483.28	2193480.09
3703	491462.91	2193435.72
3704	491453.94	2193412.79
3699	491461.83	2193409.57
3698	491469.12	2193423.85
3697	491493.36	2193487.05
401	491492.86	2193487.32
400	491494.83	2193491.61
3705	491496.50	2193495.25
3706	491496.90	2193496.30
3702	491483.28	2193480.09
794		
3707	491046.00	2197528.50
3708	491042.81	2197523.42
3709	491044.22	2197522.52
3710	491047.56	2197527.52
3707	491046.00	2197528.50
795		
3711	491079.13	2198104.71
3712	491063.46	2198100.97
3713	491063.59	2198093.37
3714	491064.33	2198050.21
3715	491072.00	2198049.07
3212	491097.28	2198074.69
3711	491079.13	2198104.71
796		
3712	491063.46	2198100.97
3716	490935.92	2198070.54
3717	490917.04	2198073.16
3718	490914.78	2198056.97
3713	491063.59	2198093.37
3712	491063.46	2198100.97
797		
3713	491063.59	2198093.37
3718	490914.78	2198056.97
3719	490912.33	2198039.45
3720	490919.81	2198008.88
3721	490925.39	2198008.09
3722	490940.63	2198011.82
3723	491028.04	2198004.51
3213	491072.01	2198049.07
3714	491064.33	2198050.21
3713	491063.59	2198093.37
798		
3720	490919.81	2198008.88
3719	490912.33	2198039.45
3724	490908.28	2198010.51
3720	490919.81	2198008.88

Номер точки	Координаты, м	
	X	Y
799		
3723	491028.04	2198004.51
3722	490940.63	2198011.82
3721	490925.39	2198008.09
3725	491018.55	2197994.88
3217	491019.82	2197996.17
3723	491028.04	2198004.51
800		
3726	491119.49	2198299.96
3727	491089.40	2198288.42
3728	491088.46	2198281.08
3729	491090.32	2198274.47
2448	491099.57	2198276.97
2447	491122.19	2198290.63
3730	491134.45	2198300.91
3726	491119.49	2198299.96
801		
3731	491665.30	2198649.60
3732	491671.36	2198656.87
3733	491674.81	2198654.24
3734	491677.63	2198657.94
3735	491674.09	2198660.14
3736	491683.33	2198673.27
3737	491685.27	2198675.77
3738	491693.08	2198686.16
3739	491699.27	2198694.29
3740	491716.04	2198716.35
3741	491733.94	2198740.04
3742	491733.95	2198740.05
3743	491734.70	2198739.85
3744	491741.08	2198742.28
3745	491739.29	2198746.95
3746	491741.17	2198749.38
3747	491759.51	2198773.45
3748	491759.81	2198773.84
3749	491772.42	2198790.47
3750	491778.49	2198802.70
2908	491779.54	2198802.04
2907	491779.53	2198802.16
2906	491779.30	2198804.33
2905	491780.43	2198805.97
3751	491796.90	2198827.56
3752	491789.11	2198827.66
3753	491675.60	2198678.18
3754	491673.13	2198674.92
3755	491662.88	2198661.43
3756	491660.21	2198657.90
3757	491657.93	2198654.90
3731	491665.30	2198649.60
802		
3758	491681.69	2198670.94
3735	491674.09	2198660.14
3734	491677.63	2198657.94

Номер точки	Координаты, м	
	X	Y
3759	491685.41	2198668.09
3758	491681.69	2198670.94
803		
3760	491935.91	2200306.05
712	491922.21	2200309.42
711	491921.09	2200298.10
710	491917.48	2200272.36
3761	491916.13	2200264.49
3762	491937.87	2200266.71
3760	491935.91	2200306.05
804		
3763	491935.57	2200312.98
3764	491922.40	2200311.33
712	491922.21	2200309.42
3760	491935.91	2200306.05
3763	491935.57	2200312.98
805		
1357	492666.44	2202030.84
1356	492664.03	2202027.48
1355	492659.32	2202021.23
3765	492667.63	2202014.75
1357	492666.44	2202030.84
806		
3766	492640.08	2201923.35
438	492628.29	2201921.86
1465	492628.14	2201913.70
1464	492628.89	2201906.03
3767	492631.55	2201905.57
3768	492634.75	2201907.00
3769	492640.30	2201920.73
3766	492640.08	2201923.35
807		
3554	491042.69	2202516.11
3770	491054.81	2202499.26
3771	491059.08	2202499.72
3549	491051.56	2202517.71
3555	491049.24	2202515.73
3554	491042.69	2202516.11
808		
3772	491370.97	2207493.36
3773	491366.83	2207493.58
3774	491366.50	2207487.20
3775	491362.23	2207486.99
3776	491362.23	2207475.11
1446	491362.42	2207475.10
157	491377.33	2207475.20
156	491376.02	2207480.16
3772	491370.97	2207493.36
809		
3777	491352.45	2207540.69
3778	491346.07	2207557.97
3779	491345.98	2207557.94
3780	491340.55	2207551.00

Номер точки	Координаты, м	
	X	Y
3781	491339.09	2207549.98
3777	491352.45	2207540.69
810		
3782	491338.20	2207570.80
3783	491328.83	2207557.11
3781	491339.09	2207549.98
3780	491340.55	2207551.00
3779	491345.98	2207557.94
3778	491346.07	2207557.97
3784	491340.93	2207571.91
3782	491338.20	2207570.80
811		
1261	491504.59	2207509.24
1260	491508.38	2207509.07
1259	491508.30	2207506.92
1453	491512.66	2207506.99
1452	491509.66	2207514.74
1213	491493.93	2207514.08
3785	491490.90	2207514.00
1212	491466.74	2207513.36
3786	491453.26	2207513.01
3787	491450.76	2207512.97
1226	491452.65	2207508.44
1225	491458.81	2207508.48
1224	491458.80	2207507.97
3788	491483.90	2207508.88
1262	491484.93	2207508.88
1261	491504.59	2207509.24
812		
3789	491519.01	2207516.35
3790	491505.48	2207516.06
1214	491493.08	2207515.64
1213	491493.93	2207514.08
1451	491519.65	2207515.16
3789	491519.01	2207516.35
813		
1449	491531.84	2207516.62
3789	491519.01	2207516.35
1451	491519.65	2207515.16
1450	491532.30	2207515.60
1449	491531.84	2207516.62
814		
1433	491507.38	2207683.51
3791	491505.79	2207687.51
1435	491504.72	2207686.84
1434	491507.25	2207683.42
1433	491507.38	2207683.51
815		
3792	491396.66	2207968.15
3019	491389.87	2207964.92
2112	491391.13	2207963.09
2111	491399.17	2207965.74
3793	491398.74	2207966.61

Номер точки	Координаты, м	
	X	Y
3792	491396.66	2207968.15
816		
3659	491371.34	2207871.00
2720	491318.65	2207851.61
2719	491335.25	2207808.19
3794	491388.10	2207827.94
3659	491371.34	2207871.00
817		
1587	491231.62	2207865.20
1586	491227.77	2207863.04
1585	491219.66	2207859.83
3795	491224.03	2207846.10
3796	491238.15	2207848.67
1587	491231.62	2207865.20
818		
3795	491224.03	2207846.10
1585	491219.66	2207859.83
1584	491219.01	2207859.61
1583	491215.89	2207858.07
3797	491219.75	2207845.32
3795	491224.03	2207846.10
819		
3798	490909.41	2208671.63
3799	490859.41	2208649.03
3800	490841.66	2208638.56
3801	490827.48	2208627.15
3802	490913.20	2208665.85
3798	490909.41	2208671.63
820		
2817	490929.73	2196982.47
2816	490931.56	2196993.09
2815	490938.37	2197028.26
3157	490898.95	2196983.89
3156	490896.81	2196981.48
3803	490896.85	2196981.48
2817	490929.73	2196982.47
821		
36	491032.98	2197390.57
1296	491035.52	2197404.13
1295	491026.33	2197397.61
3804	491021.26	2197378.91
36	491032.98	2197390.57
822		
3805	490930.77	2197323.78
1323	490930.79	2197330.76
1322	490907.78	2197315.89
3805	490930.77	2197323.78
823		
3806	490966.03	2197335.88
1325	490946.07	2197340.72
1324	490944.81	2197339.83
1323	490930.79	2197330.76
3805	490930.77	2197323.78

Номер точки	Координаты, м	
	X	Y
3806	490966.03	2197335.88
824		
3806	490966.03	2197335.88
3807	490984.32	2197342.15
3808	490986.46	2197344.28
1326	490951.22	2197344.37
1325	490946.07	2197340.72
3806	490966.03	2197335.88
825		
3600	491444.22	2207288.05
1365	491434.38	2207287.64
1364	491437.27	2207278.15
1374	491443.98	2207280.74
2927	491447.38	2207271.48
3809	491449.36	2207271.32
3600	491444.22	2207288.05
826		
1375	491412.20	2207371.54
3810	491416.60	2207373.01
3603	491406.48	2207403.02
3811	491406.91	2207387.64
1375	491412.20	2207371.54
827		
3812	491453.44	2198365.34
3813	491438.32	2198369.66
3814	491437.09	2198364.88
3815	491452.05	2198361.02
3812	491453.44	2198365.34
828		
3816	491779.88	2206809.76
3817	491819.08	2206852.41
3818	491900.93	2206941.47
3819	491857.67	2206897.14
3820	491807.18	2206843.46
3821	491677.08	2207066.90
3822	491519.54	2207440.74
3678	491510.85	2207462.96
3679	491479.89	2207464.87
110	491469.60	2207465.51
774	491475.16	2207450.99
773	491481.57	2207434.74
1985	491496.76	2207440.37
1984	491498.84	2207434.74
1983	491505.88	2207437.35
1982	491507.62	2207432.66
1981	491500.58	2207430.05
1980	491502.67	2207424.43
770	491487.82	2207418.92
769	491518.32	2207341.63
768	491630.87	2207064.31
1991	491632.59	2207066.09
1990	491653.17	2207074.94
1989	491657.03	2207074.99

Номер точки	Координаты, м	
	X	Y
1988	491659.80	2207072.29
1987	491668.65	2207051.71
1986	491668.69	2207047.84
1995	491666.01	2207045.08
1994	491646.56	2207036.71
751	491662.87	2207009.84
750	491668.09	2207001.27
749	491745.45	2206797.79
748	491754.12	2206789.49
747	491776.58	2206812.95
3816	491779.88	2206809.76
830		
3823	491185.47	2208377.05
3824	491179.27	2208393.95
3825	491163.04	2208387.99
3826	491169.24	2208371.09
3823	491185.47	2208377.05
831		
3827	490991.85	2208719.74
3828	490987.19	2208727.96
3829	490978.97	2208723.30
3830	490983.63	2208715.08
3827	490991.85	2208719.74
832		
3831	491043.30	2208757.41
3832	491032.53	2208772.07
3833	491020.36	2208763.57
3834	491017.63	2208751.57
3835	491018.85	2208749.91
3836	491031.18	2208748.78
3831	491043.30	2208757.41
833		
3837	491004.03	2208726.64
3838	490999.37	2208734.86
3839	490991.15	2208730.20
3840	490995.81	2208721.98
3837	491004.03	2208726.64
834		
3841	491186.16	2194098.29
3842	491187.73	2194101.95
3843	491183.84	2194103.60
3079	491182.87	2194101.31
3078	491182.28	2194099.93
3841	491186.16	2194098.29
835		
1257	491361.33	2197889.20
1057	491363.46	2197897.06
3123	491362.63	2197897.21
3122	491360.53	2197889.34
1257	491361.33	2197889.20
839		
2862	491424.45	2198452.49
3844	491428.81	2198488.06

Номер точки	Координаты, м	
	X	Y
3845	491428.43	2198486.58
3207	491424.26	2198452.54
2862	491424.45	2198452.49
842		
1084	492119.23	2200299.12
1088	492122.81	2200303.08
1091	492114.13	2200303.19
1084	492119.23	2200299.12
844		
3546	492616.83	2202019.46
3846	492613.51	2202020.37
3548	492610.60	2202021.24
3547	492615.00	2202018.61
3546	492616.83	2202019.46
845		
3847	491749.02	2205921.06
3559	491767.62	2205940.48
3848	491670.12	2206113.48
3849	491662.69	2206099.23
2377	491658.27	2206077.82
3850	491703.14	2206000.31
3847	491749.02	2205921.06
846		
3561	491782.77	2206101.96
3566	491799.28	2206111.38
3565	491722.73	2206238.35
164	491717.12	2206221.86
3561	491782.77	2206101.96
853		
1578	491230.63	2207867.70
3851	491217.42	2207901.12
3852	491212.41	2207892.98
3853	491219.54	2207888.60
3854	491215.52	2207887.43
3855	491217.04	2207882.20
1581	491216.15	2207867.58
1580	491216.00	2207865.14
1579	491218.27	2207865.00
1578	491230.63	2207867.70
855		
3856	491175.17	2207989.74
3624	491174.24	2207991.13
3857	491167.18	2208001.26
3858	491164.26	2207999.17
3859	491171.28	2207989.10
3860	491172.24	2207987.67
3856	491175.17	2207989.74
858		
3627	491034.24	2208797.55
3626	491037.73	2208799.79
916	490954.75	2208862.92
915	490925.97	2208884.82
3861	490925.48	2208884.17

Номер точки	Координаты, м	
	X	Y
3627	491034.24	2208797.55
859		
2064	491262.89	2208790.52
2998	491263.78	2208791.19
2997	491268.21	2208794.60
3630	491267.20	2208794.94
2065	491262.30	2208791.32
2064	491262.89	2208790.52
860		
3862	491247.92	2208809.56
3863	491250.26	2208811.25
3000	491251.35	2208815.25
3005	491248.99	2208813.46
3004	491246.72	2208813.62
3864	491242.55	2208810.61
2479	491247.67	2208809.76
3862	491247.92	2208809.56
861		
3865	491169.51	2208780.91
3639	491168.46	2208777.30
3638	491174.25	2208773.40
3865	491169.51	2208780.91
862		
3638	491174.25	2208773.40
3637	491172.77	2208770.56
3636	491170.89	2208767.14
3635	491170.33	2208766.08
3866	491176.60	2208769.70
3638	491174.25	2208773.40
866		
3051	491143.44	2193986.06
2079	491149.08	2193999.08
924	491147.06	2194001.59
1438	491141.13	2193988.01
3051	491143.44	2193986.06
867		
3582	491610.14	2206160.98
3583	491618.02	2206183.68
3584	491621.31	2206200.10
3577	491620.73	2206201.13
3576	491484.12	2206436.88
3585	491441.55	2206511.28
3586	491448.78	2206447.94
3587	491507.26	2206341.23
3588	491543.84	2206276.06
3589	491562.07	2206244.02
3582	491610.14	2206160.98
873		
3867	491730.23	2194083.90
3868	491732.73	2194089.04
3869	491732.81	2194089.59
3870	491723.91	2194090.87
3871	491718.70	2194088.29

Номер точки	Координаты, м	
	X	Y
3872	491668.17	2193983.07
3873	491667.97	2193983.21
3874	491667.82	2193982.87
3875	491672.96	2193979.70
3876	491674.41	2193982.91
3877	491681.34	2193997.74
3878	491706.23	2194055.92
3879	491718.26	2194081.39
3880	491724.89	2194084.67
3867	491730.23	2194083.90
874		
3871	491718.70	2194088.29
3881	491713.73	2194085.84
3882	491700.76	2194058.38
3883	491675.86	2194000.19
3884	491668.96	2193985.42
3873	491667.97	2193983.21
3872	491668.17	2193983.07
3871	491718.70	2194088.29
875		
3868	491732.73	2194089.04
3867	491730.23	2194083.90
3885	491731.96	2194083.65
3868	491732.73	2194089.04
877		
3886	491791.76	2206328.24
3887	491932.99	2206069.90
3888	491958.55	2206023.17
3889	491964.46	2206018.81
3890	491968.96	2206015.49
3891	492015.61	2205981.10
3892	492016.34	2205981.59
3893	491969.31	2206020.17
3453	491798.24	2206331.56
3886	491791.76	2206328.24
880		
3894	491727.56	2206253.27
3895	491725.59	2206246.77
3564	491724.59	2206243.86
3563	491799.72	2206111.62
3562	491848.79	2206025.10
3896	491852.38	2206028.85
3897	491847.45	2206037.15
3894	491727.56	2206253.27
881		
3898	491777.57	2206346.77
3899	491778.26	2206338.24
3900	491786.98	2206322.95
3901	491842.28	2206225.96
3460	491965.48	2206009.87
3902	491994.58	2205987.99
3903	492010.24	2205977.75
3891	492015.61	2205981.10

Номер точки	Координаты, м	
	X	Y
3890	491968.96	2206015.49
3889	491964.46	2206018.81
3888	491958.55	2206023.17
3887	491932.99	2206069.90
3886	491791.76	2206328.24
3457	491788.11	2206326.37
3898	491777.57	2206346.77
892		
3904	490975.01	2208721.06
3905	490971.84	2208719.26
3906	490974.98	2208710.18
3907	490979.67	2208712.84
3904	490975.01	2208721.06
893		
2681	490974.97	2208710.18
2684	490971.83	2208719.26
2683	490966.79	2208716.40
2682	490971.45	2208708.18
2681	490974.97	2208710.18
894		
3908	491610.13	2206160.98
3909	491534.59	2206291.47
871	491609.82	2206160.06
3908	491610.13	2206160.98
896		
1295	491026.33	2197397.61
1326	490951.22	2197344.37
3808	490986.46	2197344.28
3910	490988.99	2197346.80
3911	490982.75	2197354.04
3912	491002.88	2197371.34
3913	491006.24	2197367.43
3914	491009.05	2197366.76
3804	491021.26	2197378.91
1295	491026.33	2197397.61
897		
3912	491002.88	2197371.34
3911	490982.75	2197354.04
3910	490988.99	2197346.80
3914	491009.05	2197366.76
3913	491006.24	2197367.43
3912	491002.88	2197371.34
898		
1350	492660.76	2202032.23
1349	492653.88	2202029.83
1348	492652.93	2202030.18
1361	492638.63	2202018.92
3544	492644.29	2202018.77
3915	492651.94	2202026.99
1354	492658.24	2202022.08
1353	492659.92	2202024.00
1352	492658.63	2202025.14
1351	492662.73	2202026.57

Номер точки	Координаты, м	
	X	Y
1350	492660.76	2202032.23
899		
3916	491845.16	2206044.25
3917	491727.60	2206253.41
3894	491727.56	2206253.27
3897	491847.45	2206037.15
3896	491852.38	2206028.85
3918	491853.31	2206029.82
3916	491845.16	2206044.25
900		
3903	492010.24	2205977.75
3902	491994.58	2205987.99
3919	492009.12	2205977.05
3903	492010.24	2205977.75
901		
2093	491399.97	2207910.94
2107	491393.44	2207928.03
2106	491390.93	2207927.27
2105	491388.90	2207927.68
2104	491386.03	2207926.61
2103	491384.66	2207924.96
2102	491380.67	2207923.82
2101	491379.94	2207923.61
2100	491381.31	2207918.91
2099	491386.13	2207920.30
2098	491386.44	2207919.14
2097	491390.42	2207920.40
2096	491393.18	2207913.09
2095	491395.28	2207910.99
2094	491397.71	2207910.70
2093	491399.97	2207910.94
902		
3920	490960.88	2208931.71
3921	490916.04	2208968.64
383	490908.17	2208958.11
382	490908.22	2208954.90
381	490933.36	2208911.70
380	490937.98	2208912.23
379	490940.53	2208915.33
378	490946.20	2208910.94
377	490940.82	2208904.45
376	490941.19	2208901.26
375	490964.94	2208875.41
3922	490992.75	2208853.33
3923	491005.80	2208868.50
3924	490947.96	2208916.01
3920	490960.88	2208931.71
904		
3613	491309.68	2207630.86
1395	491300.71	2207621.80
1394	491305.05	2207617.65
1393	491308.33	2207621.08
3925	491307.18	2207623.88

Номер точки	Координаты, м	
	X	Y
3608	491311.63	2207625.59
3613	491309.68	2207630.86
905		
3041	491667.50	2193967.58
3875	491672.96	2193979.70
3874	491667.82	2193982.87
3042	491662.51	2193971.11
3041	491667.50	2193967.58
906		
4006	490876.42	2196979.35
3157	490898.95	2196983.89
2814	490947.56	2197038.61
43	490955.92	2197038.62
42	490960.76	2197070.80
4007	490973.33	2197106.54
62	490987.05	2197175.90
61	490987.63	2197178.72
4008	490842.39	2197187.91
4009	490780.62	2197236.02
4010	490773.87	2197237.72
3170	490762.58	2197179.08
3169	490821.61	2197133.12
3168	490908.56	2197127.62
3167	490827.52	2197117.07
1831	490834.68	2197065.53
1839	490835.85	2197072.80
1838	490839.15	2197072.28
1837	490839.58	2197075.00
1836	490842.35	2197074.56
1835	490841.91	2197071.84
1834	490845.21	2197071.31
1833	490843.71	2197061.95
1830	490834.99	2197063.33
3166	490839.17	2197033.25
3165	490844.91	2197034.11
2824	490855.58	2196983.59
4006	490876.42	2196979.35
за исключением:		
1798	490848.12	2197089.60
1805	490838.77	2197091.09
1804	490840.26	2197100.45
1803	490843.56	2197099.93
1802	490843.99	2197102.65
1801	490846.76	2197102.21
1800	490846.32	2197099.49
1799	490849.62	2197098.96
1798	490848.12	2197089.60
за исключением:		
1806	490864.24	2197005.33
1813	490854.78	2197005.88
1812	490855.33	2197015.35
1811	490858.67	2197015.15
1810	490858.83	2197017.91

Номер точки	Координаты, м	
	X	Y
1809	490861.62	2197017.74
1808	490861.46	2197014.99
1807	490864.79	2197014.79
1806	490864.24	2197005.33
за исключением:		
1790	490845.92	2197075.78
1797	490836.56	2197077.27
1796	490838.05	2197086.63
1795	490841.35	2197086.10
1794	490841.79	2197088.83
1793	490844.55	2197088.39
1792	490844.12	2197085.66
1791	490847.41	2197085.14
1790	490845.92	2197075.78
за исключением:		
1814	490865.06	2197019.31
1821	490855.60	2197019.86
1820	490856.15	2197029.32
1819	490859.48	2197029.13
1818	490859.65	2197031.88
1817	490862.44	2197031.72
1816	490862.28	2197028.96
1815	490865.61	2197028.77
1814	490865.06	2197019.31
за исключением:		
1822	490865.88	2197033.28
1829	490856.42	2197033.84
1828	490856.97	2197043.30
1827	490860.30	2197043.10
1826	490860.46	2197045.86
1825	490863.26	2197045.70
1824	490863.10	2197042.94
1823	490866.43	2197042.74
1822	490865.88	2197033.28
907		
20	491028.61	2197038.67
3096	491121.80	2197038.74
3098	491144.24	2197112.71
3105	491220.03	2197107.92
3104	491228.69	2197110.28
3103	491252.56	2197110.58
3108	491277.30	2197213.60
3107	491285.45	2197213.31
4011	491287.93	2197268.64
4012	491233.64	2197271.61
4013	491207.99	2197164.79
4014	491160.94	2197167.77
4015	491221.79	2197368.32
1647	491168.73	2197402.52
1655	491168.58	2197402.56
1654	491167.32	2197396.69
1653	491150.70	2197400.27
1646	491153.32	2197412.45

Номер точки	Координаты, м	
	X	Y
4016	491149.12	2197415.16
4017	491147.17	2197408.53
4018	491119.36	2197423.60
26	491104.88	2197370.84
25	491082.14	2197286.22
24	491052.57	2197177.94
23	491041.72	2197094.42
21	491029.59	2197043.25
20	491028.61	2197038.67
за исключением:		
1612	491136.02	2197169.85
1619	491129.52	2197154.14
1618	491113.81	2197160.65
1617	491116.11	2197166.19
1616	491109.17	2197169.05
1615	491111.09	2197173.68
1614	491118.02	2197170.81
1613	491120.31	2197176.35
1612	491136.02	2197169.85
за исключением:		
1604	491057.93	2197055.45
1611	491042.40	2197048.54
1610	491035.49	2197064.08
1609	491040.97	2197066.51
1608	491037.92	2197073.37
1607	491042.49	2197075.40
1606	491045.54	2197068.55
1605	491051.02	2197070.98
1604	491057.93	2197055.45
за исключением:		
1620	491152.86	2197135.53
1627	491147.74	2197119.32
1626	491131.53	2197124.44
1625	491133.33	2197130.16
1624	491126.18	2197132.41
1623	491127.68	2197137.18
1622	491134.84	2197134.93
1621	491136.64	2197140.65
1620	491152.86	2197135.53
908		
61	490987.63	2197178.72
40	491002.90	2197253.07
39	491006.76	2197283.10
38	491016.32	2197327.75
36	491032.98	2197390.57
3807	490984.32	2197342.15
1321	490897.16	2197312.24
4019	490887.08	2197302.51
4020	490827.24	2197263.82
4021	490783.58	2197235.28
4009	490780.62	2197236.02
4008	490842.39	2197187.91
61	490987.63	2197178.72

Номер точки	Координаты, м	
	X	Y
за исключением:		
1774	490967.60	2197309.73
1781	490960.77	2197303.16
1780	490954.20	2197309.99
1779	490956.61	2197312.30
1778	490954.67	2197314.32
1777	490956.69	2197316.26
1776	490958.63	2197314.24
1775	490961.03	2197316.56
1774	490967.60	2197309.73
за исключением:		
1766	490987.00	2197289.54
1773	490980.17	2197282.97
1772	490973.60	2197289.80
1771	490976.01	2197292.12
1770	490974.10	2197294.11
1769	490976.12	2197296.05
1768	490978.03	2197294.06
1767	490980.44	2197296.37
1766	490987.00	2197289.54
за исключением:		
1782	490977.30	2197299.63
1789	490970.47	2197293.06
1788	490963.90	2197299.90
1787	490966.31	2197302.21
1786	490964.37	2197304.23
1785	490966.39	2197306.17
1784	490968.33	2197304.15
1783	490970.74	2197306.47
1782	490977.30	2197299.63
909		
4022	491248.26	2197270.81
4023	491211.10	2197288.60
4024	491238.71	2197403.71
4025	491246.60	2197436.63
4026	491256.06	2197434.50
67	491257.89	2197442.45
66	491132.13	2197474.80
32	491131.52	2197472.10
31	491127.87	2197455.82
1642	491129.50	2197458.56
1641	491133.06	2197461.23
1640	491137.45	2197460.57
1639	491156.69	2197449.11
1638	491159.31	2197445.59
1637	491158.71	2197441.15
1636	491147.24	2197421.91
1645	491143.72	2197419.28
1644	491139.29	2197419.90
27	491121.28	2197430.61
4018	491119.36	2197423.60
4017	491147.17	2197408.53
4016	491149.12	2197415.16

Номер точки	Координаты, м	
	X	Y
1646	491153.32	2197412.45
1652	491154.28	2197416.89
1651	491170.90	2197413.31
1650	491169.63	2197407.44
1649	491176.97	2197405.87
1648	491175.92	2197400.98
1647	491168.73	2197402.52
4015	491221.79	2197368.32
4014	491160.94	2197167.77
4013	491207.99	2197164.79
4012	491233.64	2197271.61
4022	491248.26	2197270.81
за исключением:		
1628	491199.39	2197404.37
1635	491203.13	2197420.95
1634	491219.72	2197417.21
1633	491218.39	2197411.36
1632	491225.71	2197409.71
1631	491224.61	2197404.83
1630	491217.29	2197406.48
1629	491215.97	2197400.63
1628	491199.39	2197404.37
910		
3113	491248.66	2197465.40
1256	491351.00	2197849.49
1255	491338.47	2197851.91
1254	491345.42	2197891.96
3121	491353.94	2197890.49
1060	491355.52	2197898.58
1059	491361.94	2197932.12
1062	491368.34	2197965.62
1061	491381.33	2197963.14
4111	491382.28	2197966.65
4112	491398.31	2197965.99
4113	491449.64	2198058.68
4114	491457.10	2198086.80
4115	491416.49	2198097.68
1063	491419.80	2198110.80
1066	491406.48	2198113.60
1065	491426.31	2198150.98
1064	491429.60	2198149.67
4116	491470.74	2198312.86
4117	491492.14	2198414.03
1328	491517.97	2198407.70
1327	491521.68	2198420.50
2254	491486.06	2198427.70
2253	491476.83	2198415.67
2252	491472.42	2198416.09
4118	491436.50	2198371.79
4119	491415.24	2198348.04
2249	491389.08	2198313.83
2034	491385.99	2198306.82
1731	491401.61	2198303.11

Номер точки	Координаты, м	
	X	Y
1730	491400.22	2198297.27
1729	491407.52	2198295.55
1728	491406.37	2198290.68
1727	491399.07	2198292.41
1726	491397.69	2198286.57
1725	491381.14	2198290.49
1733	491383.86	2198302.01
2248	491378.82	2198290.55
2247	491353.75	2198229.76
2246	491332.18	2198152.48
2245	491331.44	2198149.94
2869	491349.64	2198181.69
2868	491358.57	2198177.97
2866	491351.83	2198166.21
2865	491364.54	2198164.32
2864	491340.87	2198121.46
2867	491327.84	2198124.37
2871	491324.22	2198125.22
2242	491302.64	2198051.29
2241	491270.25	2197958.59
1677	491238.39	2197845.35
1676	491257.09	2197845.34
1675	491261.41	2197843.54
1674	491263.28	2197839.16
1673	491263.28	2197816.57
1672	491261.49	2197812.23
1681	491257.09	2197810.38
1680	491234.50	2197810.38
1679	491230.17	2197812.15
1678	491229.50	2197813.74
2240	491202.37	2197717.32
4120	491172.86	2197623.26
2238	491162.51	2197599.18
2237	491143.99	2197527.64
2236	491136.88	2197495.95
3113	491248.66	2197465.40
за исключением:		
1734	491451.64	2198326.10
1741	491447.98	2198309.50
1740	491431.38	2198313.16
1739	491432.67	2198319.02
1738	491425.34	2198320.63
1737	491426.42	2198325.51
1736	491433.74	2198323.90
1735	491435.03	2198329.76
1734	491451.64	2198326.10
за исключением:		
1656	491266.26	2197685.76
1663	491271.05	2197702.07
1662	491287.36	2197697.28
1661	491285.67	2197691.53
1660	491292.87	2197689.42
1659	491291.46	2197684.62

Номер точки	Координаты, м	
	X	Y
1658	491284.27	2197686.73
1657	491282.58	2197680.97
1656	491266.26	2197685.76
за исключением:		
1702	491321.14	2198064.01
1713	491317.52	2198064.79
1712	491317.17	2198063.18
1711	491312.78	2198064.14
1710	491313.13	2198065.75
1709	491309.51	2198066.54
1708	491312.05	2198078.17
1707	491315.66	2198077.38
1706	491316.01	2198078.99
1705	491320.41	2198078.03
1704	491320.06	2198076.42
1703	491323.67	2198075.63
1702	491321.14	2198064.01
за исключением:		
1664	491240.33	2197725.84
1671	491244.76	2197742.25
1670	491261.17	2197737.82
1669	491259.61	2197732.03
1668	491266.85	2197730.08
1667	491265.55	2197725.25
1666	491258.30	2197727.20
1665	491256.74	2197721.41
1664	491240.33	2197725.84
за исключением:		
1682	491340.72	2198036.68
1689	491336.67	2198020.17
1688	491320.16	2198024.22
1687	491321.59	2198030.05
1686	491314.30	2198031.83
1685	491315.49	2198036.69
1684	491322.78	2198034.90
1683	491324.21	2198040.73
1682	491340.72	2198036.68
за исключением:		
3022	491301.48	2197796.34
3025	491286.08	2197800.11
3024	491290.53	2197817.22
3023	491305.59	2197813.46
3022	491301.48	2197796.34
за исключением:		
1720	491361.50	2198037.43
1719	491361.88	2198038.80
1718	491354.65	2198040.82
1717	491356.00	2198045.64
1716	491363.23	2198043.62
1715	491364.84	2198049.40
1714	491381.21	2198044.81
1723	491376.63	2198028.44
1722	491364.60	2198031.81

Номер точки	Координаты, м	
	X	Y
3124	491361.04	2198018.84
3126	491345.30	2198023.29
3125	491350.09	2198040.41
1720	491361.50	2198037.43
за исключением:		
1690	491297.13	2197993.97
1701	491292.70	2197994.74
1700	491292.98	2197996.37
1699	491289.34	2197997.01
1698	491291.39	2198008.73
1697	491295.03	2198008.09
1696	491295.32	2198009.72
1695	491299.75	2198008.94
1694	491299.47	2198007.32
1693	491303.11	2198006.68
1692	491301.06	2197994.96
1691	491297.42	2197995.60
1690	491297.13	2197993.97
911		
3211	491107.85	2198057.21
3216	491040.83	2197991.71
4027	491118.29	2197980.67
4028	491119.11	2197961.47
4029	491136.17	2197962.20
4030	491135.41	2197980.23
4031	491152.06	2197984.09
4032	491149.44	2197988.43
4033	491117.87	2198040.63
3211	491107.85	2198057.21
за исключением:		
2657	491130.56	2198015.79
2668	491130.98	2198005.40
2667	491128.03	2198005.28
2666	491128.12	2198002.89
2665	491123.63	2198002.71
2664	491123.53	2198005.10
2663	491120.58	2198004.99
2662	491120.17	2198015.38
2661	491123.12	2198015.50
2660	491123.02	2198017.89
2659	491127.52	2198018.07
2658	491127.61	2198015.68
2657	491130.56	2198015.79
912		
2856	491527.97	2198558.46
4034	491537.88	2198571.92
4035	491528.94	2198580.65
4036	491540.48	2198620.85
4037	491561.24	2198604.00
4038	491569.48	2198615.34
4039	491544.68	2198635.48
4040	491555.20	2198672.14
4041	491542.71	2198682.70

Номер точки	Координаты, м	
	X	Y
4042	491530.98	2198696.97
4043	491522.15	2198713.19
4044	491516.51	2198730.79
4045	491514.29	2198749.12
4046	491515.55	2198767.55
4047	491521.19	2198799.29
1885	491526.60	2198833.23
1892	491525.60	2198829.49
306	491509.49	2198833.78
305	491499.38	2198798.38
4048	491483.38	2198742.42
299	491479.03	2198721.05
298	491459.09	2198623.23
297	491449.83	2198578.60
296	491435.72	2198514.88
3844	491428.81	2198488.06
2862	491424.45	2198452.49
2861	491437.38	2198449.16
2860	491475.18	2198502.34
2859	491470.92	2198505.54
2858	491509.07	2198556.28
2857	491512.20	2198554.10
2856	491527.97	2198558.46
за исключением:		
1750	491483.49	2198561.24
1757	491487.86	2198577.67
1756	491504.29	2198573.30
1755	491502.75	2198567.50
1754	491510.00	2198565.58
1753	491508.71	2198560.75
1752	491501.46	2198562.67
1751	491499.92	2198556.87
1750	491483.49	2198561.24
за исключением:		
1742	491442.22	2198544.11
1749	491446.08	2198560.67
1748	491462.64	2198556.81
1747	491461.28	2198550.96
1746	491468.58	2198549.26
1745	491467.45	2198544.39
1744	491460.14	2198546.09
1743	491458.78	2198540.25
1742	491442.22	2198544.11
913		
4040	491555.20	2198672.14
4049	491599.05	2198824.91
4050	491605.30	2198844.60
3382	491542.16	2198924.01
3381	491533.72	2198867.35
3380	491528.97	2198848.09
1884	491528.68	2198846.27
1890	491529.97	2198845.92
1889	491528.43	2198840.12

Номер точки	Координаты, м	
	X	Y
1888	491535.68	2198838.20
1887	491534.40	2198833.36
1886	491527.15	2198835.29
1885	491526.60	2198833.23
4047	491521.19	2198799.29
4046	491515.55	2198767.55
4045	491514.29	2198749.12
4044	491516.51	2198730.79
4043	491522.15	2198713.19
4042	491530.98	2198696.97
4041	491542.71	2198682.70
4040	491555.20	2198672.14
за исключением:		
1758	491580.54	2198838.95
1765	491576.17	2198822.52
1764	491559.74	2198826.89
1763	491561.29	2198832.69
1762	491554.04	2198834.61
1761	491555.32	2198839.45
1760	491562.57	2198837.52
1759	491564.11	2198843.32
1758	491580.54	2198838.95
914		
3377	491620.06	2198923.94
3376	491630.87	2198924.89
4051	491690.04	2199111.04
3363	491698.24	2199142.79
3366	491662.22	2199152.45
3367	491669.18	2199178.16
3371	491604.42	2199219.98
228	491602.30	2199211.86
227	491596.98	2199185.22
1874	491597.25	2199185.15
1873	491598.12	2199188.37
1872	491607.27	2199185.90
1875	491604.81	2199176.75
221	491595.77	2199179.18
3374	491575.98	2199080.09
3373	491555.81	2198996.57
3372	491551.91	2198976.02
3379	491577.76	2198943.50
3378	491598.62	2198929.77
3377	491620.06	2198923.94
за исключением:		
1876	491620.79	2199182.26
1883	491618.32	2199173.11
1882	491609.17	2199175.58
1881	491610.04	2199178.80
1880	491607.37	2199179.52
1879	491608.10	2199182.22
1878	491610.77	2199181.50
1877	491611.64	2199184.73
1876	491620.79	2199182.26

Номер точки	Координаты, м	
	X	Y
за исключением:		
1840	491667.01	2199122.68
1847	491664.55	2199113.53
1846	491655.39	2199116.00
1845	491656.26	2199119.22
1844	491653.60	2199119.94
1843	491654.32	2199122.64
1842	491656.99	2199121.92
1841	491657.86	2199125.15
1840	491667.01	2199122.68
за исключением:		
1864	491634.31	2199178.62
1871	491631.84	2199169.47
1870	491622.69	2199171.93
1869	491623.56	2199175.16
1868	491620.89	2199175.88
1867	491621.62	2199178.58
1866	491624.29	2199177.86
1865	491625.16	2199181.09
1864	491634.31	2199178.62
за исключением:		
1848	491653.49	2199126.32
1855	491651.03	2199117.17
1854	491641.88	2199119.64
1853	491642.74	2199122.86
1852	491640.08	2199123.58
1851	491640.81	2199126.29
1850	491643.47	2199125.57
1849	491644.34	2199128.79
1848	491653.49	2199126.32
за исключением:		
1856	491639.98	2199129.97
1863	491637.51	2199120.82
1862	491628.36	2199123.28
1861	491629.23	2199126.51
1860	491626.56	2199127.22
1859	491627.29	2199129.93
1858	491629.95	2199129.21
1857	491630.82	2199132.43
1856	491639.98	2199129.97
915		
258	491497.83	2199064.41
3399	491542.98	2199209.24
3398	491597.18	2199401.70
3397	491669.55	2199672.09
3396	491688.03	2199756.48
3400	491688.41	2199757.49
3410	491689.97	2199765.33
3409	491689.01	2199773.23
3408	491685.63	2199780.43
3407	491680.14	2199786.22
3406	491673.80	2199789.73
3413	491653.63	2199795.10

Номер точки	Координаты, м	
	X	Y
4052	491635.12	2199718.23
4053	491618.60	2199657.90
4054	491613.21	2199646.05
4055	491598.98	2199557.54
4056	491588.27	2199547.09
4057	491572.91	2199476.24
4058	491548.27	2199379.03
4059	491542.27	2199354.65
4060	491535.05	2199330.75
4061	491522.90	2199282.79
4062	491504.99	2199209.74
4063	491498.51	2199185.39
4064	491486.56	2199137.30
4065	491475.29	2199089.02
258	491497.83	2199064.41
за исключением:		
1893	491647.01	2199623.58
1900	491642.79	2199607.11
1899	491626.32	2199611.33
1898	491627.81	2199617.14
1897	491620.54	2199619.00
1896	491621.78	2199623.84
1895	491629.05	2199621.98
1894	491630.54	2199627.79
1893	491647.01	2199623.58
за исключением:		
1901	491560.01	2199293.90
1908	491555.44	2199277.53
1907	491539.07	2199282.10
1906	491540.68	2199287.88
1905	491533.46	2199289.89
1904	491534.80	2199294.71
1903	491542.03	2199292.70
1902	491543.64	2199298.47
1901	491560.01	2199293.90
916		
2896	491704.13	2199808.00
3402	491706.61	2199809.93
3401	491711.06	2199816.56
4066	491712.11	2199818.86
4067	491737.83	2199897.44
4068	491765.61	2199963.48
4069	491795.92	2200028.84
4070	491817.84	2200081.46
656	491814.03	2200087.53
4071	491803.52	2200075.93
3418	491729.39	2199994.18
3415	491684.49	2199944.66
4072	491678.90	2199938.49
4073	491672.49	2199899.75
4074	491660.35	2199827.04
2897	491658.80	2199819.55
2896	491704.13	2199808.00

Номер точки	Координаты, м	
	X	Y
за исключением:		
1909	491690.30	2199913.74
1916	491694.74	2199922.11
1915	491703.12	2199917.67
1914	491701.55	2199914.72
1913	491703.99	2199913.43
1912	491702.68	2199910.95
1911	491700.24	2199912.25
1910	491698.68	2199909.30
1909	491690.30	2199913.74
за исключением:		
1917	491715.04	2199900.62
1924	491719.48	2199908.99
1923	491727.85	2199904.55
1922	491726.29	2199901.60
1921	491728.73	2199900.31
1920	491727.41	2199897.83
1919	491724.98	2199899.13
1918	491723.41	2199896.18
1917	491715.04	2199900.62
за исключением:		
1925	491702.67	2199907.18
1932	491707.11	2199915.55
1931	491715.48	2199911.11
1930	491713.92	2199908.16
1929	491716.36	2199906.87
1928	491715.05	2199904.39
1927	491712.61	2199905.69
1926	491711.04	2199902.74
1925	491702.67	2199907.18
917		
3536	491873.26	2200067.49
3535	491930.82	2200133.04
1952	491942.06	2200146.23
1957	491936.49	2200151.30
1956	491942.87	2200158.31
1951	491948.22	2200153.45
1950	491948.56	2200153.85
1966	491948.40	2200164.44
1971	491946.67	2200166.01
1970	491944.42	2200163.54
1969	491937.41	2200169.92
1968	491943.78	2200176.93
1967	491948.26	2200172.87
2406	491947.27	2200233.87
4075	491897.17	2200179.15
721	491893.25	2200164.92
720	491869.53	2200091.81
719	491850.98	2200044.36
4076	491849.23	2200040.18
3536	491873.26	2200067.49
за исключением:		
1958	491934.10	2200166.14

Номер точки	Координаты, м	
	X	Y
1965	491927.73	2200159.13
1964	491920.71	2200165.50
1963	491922.96	2200167.97
1962	491920.92	2200169.83
1961	491922.80	2200171.90
1960	491924.84	2200170.04
1959	491927.09	2200172.51
1958	491934.10	2200166.14
919		
4077	491765.27	2206756.49
4078	491745.35	2206715.31
4079	491753.80	2206670.35
4080	491758.62	2206637.93
4081	491762.01	2206612.19
4082	491764.64	2206586.22
4083	491766.33	2206560.22
4084	491767.01	2206540.68
4085	491767.16	2206501.88
4086	491766.35	2206475.74
4087	491763.91	2206443.55
4088	491761.36	2206417.72
4089	491758.43	2206394.58
3454	491797.07	2206333.70
3893	491969.31	2206020.17
4090	492016.37	2205981.57
4091	492062.11	2206010.33
4092	491862.40	2206371.19
4093	491805.87	2206738.98
4094	491789.02	2206781.91
4077	491765.27	2206756.49
за исключением:		
1972	491782.61	2206741.61
1979	491787.21	2206725.24
1978	491770.85	2206720.63
1977	491769.22	2206726.41
1976	491762.01	2206724.37
1975	491760.65	2206729.19
1974	491767.87	2206731.22
1973	491766.24	2206737.00
1972	491782.61	2206741.61
за исключением:		
1940	491835.46	2206374.59
1939	491839.67	2206374.40
1938	491842.49	2206371.35
1937	491846.84	2206359.51
1936	491846.64	2206355.25
1935	491843.59	2206352.48
1934	491805.48	2206338.46
1933	491801.28	2206338.64
1944	491798.45	2206341.71
1943	491794.10	2206353.54
1942	491794.30	2206357.77
1941	491797.34	2206360.57

Номер точки	Координаты, м	
	X	Y
1940	491835.46	2206374.59
920		
2507	491293.11	2208005.67
4095	491300.73	2208013.46
4096	491229.67	2208222.46
4097	491187.82	2208340.97
4098	491196.18	2208344.59
4099	491205.36	2208355.73
1424	491198.94	2208361.46
911	491143.91	2208339.51
4100	491148.97	2208317.26
4101	491163.90	2208247.86
4102	491203.72	2208150.75
4103	491213.26	2208127.26
4104	491265.05	2207996.05
2507	491293.11	2208005.67
за исключением:		
2021	491210.29	2208231.51
2020	491212.88	2208228.63
2019	491220.38	2208207.52
2018	491220.17	2208203.66
2029	491217.32	2208201.07
2028	491196.21	2208193.57
2027	491192.32	2208193.79
2026	491189.76	2208196.64
2025	491182.26	2208217.75
2024	491182.45	2208221.58
2023	491185.33	2208224.20
2022	491206.44	2208231.70
2021	491210.29	2208231.51
921		
1426	491143.91	2208339.55
1425	491198.91	2208361.49
4105	491223.26	2208371.20
4106	491118.75	2208614.68
3650	491109.55	2208637.06
3649	491094.55	2208629.90
347	491083.91	2208653.23
358	491044.31	2208638.07
176	491010.31	2208622.02
175	491057.45	2208553.84
174	491094.31	2208479.48
173	491099.73	2208467.27
188	491109.03	2208445.90
187	491115.81	2208428.53
184	491134.39	2208376.95
183	491139.66	2208358.26
1426	491143.91	2208339.55
за исключением:		
2008	491096.03	2208614.03
2015	491102.05	2208598.13
2014	491086.15	2208592.11
2013	491084.03	2208597.72

Номер точки	Координаты, м	
	X	Y
2012	491077.01	2208595.06
2011	491075.24	2208599.73
2010	491082.25	2208602.39
2009	491080.13	2208608.01
2008	491096.03	2208614.03
за исключением:		
3823	491185.47	2208377.05
3826	491169.24	2208371.09
3825	491163.04	2208387.99
3824	491179.27	2208393.95
3823	491185.47	2208377.05
за исключением:		
2000	491089.99	2208561.45
1999	491093.84	2208561.26
1998	491096.44	2208558.39
1997	491103.94	2208537.28
1996	491103.72	2208533.41
2007	491100.87	2208530.83
2006	491079.76	2208523.33
2005	491075.87	2208523.55
2004	491073.31	2208526.40
2003	491065.81	2208547.50
2002	491066.00	2208551.33
2001	491068.88	2208553.95
2000	491089.99	2208561.45
922		
367	490979.16	2208698.07
366	491066.78	2208741.28
4107	491079.39	2208747.50
4108	491078.10	2208750.12
4109	491065.55	2208744.27
3628	491048.28	2208786.37
4110	490925.49	2208884.15
3971	490926.37	2208882.19
3970	490919.82	2208803.51
2687	490931.94	2208788.04
2686	490951.69	2208760.04
2685	490967.94	2208730.54
3905	490971.84	2208719.26
3904	490975.01	2208721.06
3907	490979.67	2208712.84
3906	490974.98	2208710.18
367	490979.16	2208698.07
за исключением:		
3939	491022.04	2208787.18
3946	491032.32	2208773.64
3945	491018.78	2208763.36
3944	491015.15	2208768.13
3943	491009.18	2208763.59
3942	491006.16	2208767.57
3941	491012.13	2208772.12
3940	491008.50	2208776.89
3939	491022.04	2208787.18

Номер точки	Координаты, м	
	X	Y
за исключением:		
3827	490991.85	2208719.74
3830	490983.63	2208715.08
3829	490978.97	2208723.30
3828	490987.19	2208727.96
3827	490991.85	2208719.74
за исключением:		
3831	491043.30	2208757.41
3836	491031.18	2208748.78
3835	491018.85	2208749.91
3834	491017.63	2208751.57
3833	491020.36	2208763.57
3832	491032.53	2208772.07
3831	491043.30	2208757.41
за исключением:		
3837	491004.03	2208726.64
3840	490995.81	2208721.98
3839	490991.15	2208730.20
3838	490999.37	2208734.86
3837	491004.03	2208726.64
923		
3926	491908.52	2206935.13
3927	491985.95	2207023.21
3928	491999.77	2207011.54
3929	492002.99	2207015.54
3930	491972.60	2207040.04
3931	491966.59	2207032.59
3932	491969.64	2207023.00
3933	491968.71	2207021.35
3934	491940.39	2206988.63
3935	491934.39	2206981.67
3936	491930.26	2206976.91
3937	491905.77	2206948.70
3938	491900.03	2206942.33
3818	491900.93	2206941.47
3926	491908.52	2206935.13
924		
3818	491900.93	2206941.47
3817	491819.08	2206852.41
3816	491779.88	2206809.76
168	491789.84	2206800.10
3926	491908.52	2206935.13
3818	491900.93	2206941.47
985		
3939	491022.04	2208787.18
3940	491008.50	2208776.89
3941	491012.13	2208772.12
3942	491006.16	2208767.57
3943	491009.18	2208763.59
3944	491015.15	2208768.13
3945	491018.78	2208763.36
3946	491032.32	2208773.64
3939	491022.04	2208787.18

Номер точки	Координаты, м	
	X	Y
1001		
2045	490895.68	2208989.89
2089	490905.47	2208978.20
391	490909.19	2208980.13
390	490916.66	2208985.10
389	490921.78	2208987.79
2048	490915.11	2208999.97
2045	490895.68	2208989.89
1002		
2088	490893.88	2208980.36
2044	490888.85	2208986.35
2050	490879.00	2208981.24
396	490882.46	2208974.44
395	490886.98	2208976.78
2088	490893.88	2208980.36
1003		
2051	490878.97	2208981.31
2047	490888.81	2208986.40
2087	490870.05	2209008.77
2080	490870.66	2209012.95
2083	490862.57	2209022.48
2082	490875.53	2209033.48
2081	490883.62	2209023.95
2086	490887.99	2209024.23
2085	490893.56	2209018.10
2084	490881.37	2209006.97
2046	490895.64	2208989.94
2049	490915.09	2209000.01
3947	490912.56	2209004.64
3948	490914.64	2209005.88
3949	490911.55	2209011.03
3950	490910.92	2209010.65
3951	490905.96	2209016.53
3952	490902.21	2209021.91
3953	490904.82	2209024.28
3954	490886.44	2209044.54
3955	490871.79	2209065.55
3956	490848.24	2209096.66
2780	490848.56	2209099.60
324	490846.72	2209097.85
323	490841.66	2209086.37
322	490841.21	2209078.30
321	490844.02	2209069.57
320	490853.63	2209039.75
319	490868.55	2209001.87
3957	490872.43	2208994.16
2051	490878.97	2208981.31
1021		
2733	490513.42	2204394.46
2734	490509.42	2204394.84
2735	490445.30	2204400.21
2736	490410.97	2204403.23
2737	490417.33	2204402.39

Номер точки	Координаты, м	
	X	Y
2738	490445.88	2204399.94
2739	490489.58	2204396.20
2733	490513.42	2204394.46
1022		
2740	490932.18	2204367.52
2741	490881.64	2204369.47
2742	490883.92	2204369.34
2743	490930.53	2204367.54
2740	490932.18	2204367.52
60		
364	491092.06	2208746.43
365	491087.42	2208751.46
366	491066.78	2208741.28
367	490979.16	2208698.07
368	490979.89	2208695.96
364	491092.06	2208746.43
211		
985	490685.42	2208918.85
986	490679.26	2208936.76
987	490673.74	2208934.86
988	490655.86	2208909.36
989	490656.07	2208908.75
985	490685.42	2208918.85
216		
3994	490800.36	2208953.6
3997	490794.87	2208971.31
3996	490765.27	2208962.14
3995	490770.76	2208944.43
3994	490800.36	2208953.6
217		
3998	490863.3	2208901.12
3999	490853.61	2208915.09
4000	490839.65	2208905.41
4001	490849.33	2208891.44
3998	490863.3	2208901.12
218		
4002	490738.71	2208931.56
4003	490727.56	2208944.39
4004	490714.74	2208933.24
4005	490725.89	2208920.41
4002	490738.71	2208931.56
469		
2800	491047.22	2205001.47
5000	491056.02	2205019.36
2807	490998.62	2205052.83
2803	490988.65	2205035.19
2802	490992.92	2205033.56
2801	491014.69	2205021.06
2800	491047.22	2205001.47
470		
2812	491056.74	2205020.84
2813	491001.74	2205053.53
2808	490999.45	2205054.31

Номер точки	Координаты, м	
	X	Y
2807	490998.62	2205052.83
5000	491056.02	2205019.36

Номер точки	Координаты, м	
	X	Y
2812	491056.74	2205020.84

Ведомость публичных сервитутов, подлежащих установлению в границах зон планируемого размещения линейных объектов, подлежащих реконструкции в связи с изменением их местоположения – линейных объектов ПАО «Россети Московский регион», ПАО «ФСК ЕЭС», ООО «Газпром трансгаз Москва», АО «Мосводоканал» (первая очередь развития территории)

Порядковый номер публичного сервитута, подлежащего установлению	Кадастровый номер исходного земельного участка	Площадь исходного земельного участка, кв. м	Категория исходного земельного участка	Вид разрешенного использования исходного земельного участка	Условный номер публичного сервитута, подлежащего установлению	Площадь публичного сервитута, подлежащего установлению, кв. м	Назначение сервитута
1	2	3	4	5	6	7	8
1	50:12:0080305:386	745	Категория не установлена	Коммунальное обслуживание	50:12:0080305:386/чзу1	744	Размещение инженерных сооружений (размещение линейных объектов – линий электропередачи КВЛ 500 кВ Белый Раст – Бескудниково ПАО «ФСК ЕЭС»)
2	50:12:0000000:57873	71	Земли сельскохозяйственного назначения	Для сельскохозяйственного производства	50:12:0000000:57873/чзу1	14	Размещение инженерных сооружений (размещение линейных объектов – линий электропередачи КВЛ 500 кВ Белый Раст – Бескудниково ПАО «ФСК ЕЭС»)
3	50:12:0080305:387	246	Категория не установлена	Коммунальное обслуживание	50:12:0080305:387/чзу1	246	Размещение инженерных сооружений (размещение линейных объектов – линий электропередачи КВЛ 500 кВ Белый Раст – Бескудниково ПАО «ФСК ЕЭС»)
4	50:12:0080305:58	10457	Земли сельскохозяйственного назначения	Для сельскохозяйственного производства	50:12:0080305:58/чзу1	2257	Размещение инженерных сооружений (размещение линейных объектов – линий электропередачи КВЛ 500 кВ Белый Раст – Бескудниково ПАО «ФСК ЕЭС»)

1	2	3	4	5	6	7	8
5	50:12:0080305:60	37	Земли промышленности, энергетики, транспорта, связи, радиовещания, телевидения, информатики, земли для обеспечения космической деятельности, земли обороны, безопасности и земли иного специального назначения	для сельскохозяйственного производства	50:12:0080305:60/чзу1	23	Размещение инженерных сооружений (размещение линейных объектов – линий электропередачи КВЛ 500 кВ Белый Раст – Бескудниково ПАО «ФСК ЕЭС»)
6	50:12:0080305:42	10653	Земли сельскохозяйственного назначения	Для сельскохозяйственного производства	50:12:0080305:42/чзу1	259	Размещение инженерных сооружений (размещение линейных объектов – линий электропередачи КВЛ 500 кВ Белый Раст – Бескудниково ПАО «ФСК ЕЭС»)
7	50:12:0080407:986	2660	Земли сельскохозяйственного назначения	Для сельскохозяйственного производства	50:12:0080407:986/чзу1	83	Размещение инженерных сооружений (размещение линейных объектов – линий электропередачи КВЛ 500 кВ Белый Раст – Бескудниково ПАО «ФСК ЕЭС»)
8	50:12:0090221:1289	62502	Земли населенных пунктов	Для размещения многоэтажной, среднеэтажной и малоэтажной застройки	50:12:0090221:1289/чзу1	2979	Размещение инженерных сооружений (размещение линейных объектов – линий электропередачи КВЛ 500 кВ Белый Раст – Бескудниково ПАО «ФСК ЕЭС»)
9	50:12:0080405:347	1500	Земли населенных пунктов	Для ведения личного подсобного хозяйства	50:12:0080405:347/чзу1	320	Размещение инженерных сооружений (размещение линейных объектов – линий электропередачи КВЛ 500 кВ Белый Раст – Бескудниково ПАО «ФСК ЕЭС»)
10	50:12:0080407:607	74	Земли промышленности, энергетики, транспорта, связи, радиовещания, телевидения, информатики, земли для обеспечения космической деятельности, земли обороны, безопасности и земли иного специального назначения	Коммунальное обслуживание	50:12:0080407:607/чзу1	67	Размещение инженерных сооружений (размещение линейных объектов – линий электропередачи КВЛ 500 кВ Белый Раст – Бескудниково ПАО «ФСК ЕЭС»)

1	2	3	4	5	6	7	8
11	50:12:0080405:345	1500	Земли населенных пунктов	Для ведения личного подсобного хозяйства	50:12:0080405:345/чзу1	589	Размещение инженерных сооружений (размещение линейных объектов – линий электропередачи КВЛ 500 кВ Белый Раст – Бескудниково ПАО «ФСК ЕЭС»)
12	50:12:0090221:6777	4543	Земли населенных пунктов	Транспорт	50:12:0090221:6777/чзу1	1123	Размещение инженерных сооружений (размещение линейных объектов – линий электропередачи КВЛ 500 кВ Белый Раст – Бескудниково ПАО «ФСК ЕЭС»)
13	50:12:0080305:374	1241	Земли промышленности, энергетики, транспорта, связи, радиовещания, телевидения, информатики, земли для обеспечения космической деятельности, земли обороны, безопасности и земли иного специального назначения	Транспорт	50:12:0080305:374/чзу1	680	Размещение инженерных сооружений (размещение линейных объектов – линий электропередачи КВЛ 500 кВ Белый Раст – Бескудниково ПАО «ФСК ЕЭС»)
14	50:12:0000000:55233	44043	Земли населенных пунктов	для садоводства	50:12:0000000:55233/чзу1	24	Размещение инженерных сооружений (размещение линейных объектов – линий электропередачи КВЛ 500 кВ Белый Раст – Бескудниково ПАО «ФСК ЕЭС»)
15	50:12:0080305:27	20000	Земли промышленности, энергетики, транспорта, связи, радиовещания, телевидения, информатики, земли для обеспечения космической деятельности, земли обороны, безопасности и земли иного специального назначения	для размещения комплекса производственных и административных зданий, сооружений и обслуживающих их объектов	50:12:0080305:27/чзу1	931	Размещение инженерных сооружений (размещение линейных объектов – линий электропередачи КВЛ 500 кВ Белый Раст – Бескудниково ПАО «ФСК ЕЭС»)
16	50:12:0080305:57	1783	Земли сельскохозяйственного назначения	для сельскохозяйственного производства	50:12:0080305:57/чзу1	1381	Размещение инженерных сооружений (размещение линейных объектов – линий электропередачи КВЛ 500 кВ Белый Раст – Бескудниково ПАО «ФСК ЕЭС»)

1	2	3	4	5	6	7	8
17	50:12:0000000:56111	68091	Земли промышленности, энергетики, транспорта, связи, радиовещания, телевидения, информатики, земли для обеспечения космической деятельности, земли обороны, безопасности и земли иного специального назначения	Автомобильный транспорт	50:12:0000000:56111/чзу1	624	Размещение инженерных сооружений (размещение линейных объектов – линий электропередачи КВЛ 500 кВ Белый Раст – Бескудниково ПАО «ФСК ЕЭС»)
18	50:12:0080407:54	600	Земли населенных пунктов	Для ведения личного подсобного хозяйства	50:12:0080407:54/чзу1	347	Размещение инженерных сооружений (размещение линейных объектов – линий электропередачи КВЛ 500 кВ Белый Раст – Бескудниково ПАО «ФСК ЕЭС»)
19	50:12:0080405:947	277	Земли промышленности, энергетики, транспорта, связи, радиовещания, телевидения, информатики, земли для обеспечения космической деятельности, земли обороны, безопасности и земли иного специального назначения	коммунальное обслуживание	50:12:0080405:947/чзу1	38	Размещение инженерных сооружений (размещение линейных объектов – линий электропередачи КВЛ 500 кВ Белый Раст – Бескудниково ПАО «ФСК ЕЭС»)
20	50:12:0080405:348	1500	Земли населенных пунктов	Для ведения личного подсобного хозяйства	50:12:0080405:348/чзу1	407	Размещение инженерных сооружений (размещение линейных объектов – линий электропередачи КВЛ 500 кВ Белый Раст – Бескудниково ПАО «ФСК ЕЭС»)
21	50:12:0080405:353	29600	Земли сельскохозяйственного назначения	Для сельскохозяйственного производства	50:12:0080405:353/чзу1	436	Размещение инженерных сооружений (размещение линейных объектов – линий электропередачи КВЛ 500 кВ Белый Раст – Бескудниково ПАО «ФСК ЕЭС»)

1	2	3	4	5	6	7	8
22	50:12:0080405:945	57	Земли промышленности, энергетики, транспорта, связи, радиовещания, телевидения, информатики, земли для обеспечения космической деятельности, земли обороны, безопасности и земли иного специального назначения	коммунальное обслуживание	50:12:0080405:945/чзу1	57	Размещение инженерных сооружений (размещение линейных объектов – линий электропередачи КВЛ 500 кВ Белый Раст – Бескудниково ПАО «ФСК ЕЭС»)
23	50:12:0080305:385	893	-	Коммунальное обслуживание	50:12:0080305:385/чзу1	838	Размещение инженерных сооружений (размещение линейных объектов – линий электропередачи КВЛ 500 кВ Белый Раст – Бескудниково ПАО «ФСК ЕЭС»)
24	50:12:0090221:1288	29077	Земли населенных пунктов	Для размещения многоэтажной, среднеэтажной и малоэтажной застройки	50:12:0090221:1288/чзу1	1147 8	Размещение инженерных сооружений (размещение линейных объектов – линий электропередачи КВЛ 500 кВ Белый Раст – Бескудниково ПАО «ФСК ЕЭС»)
25	50:12:0090221:1283	1699	Земли населенных пунктов	Для размещения многоэтажной, среднеэтажной и малоэтажной застройки	50:12:0090221:1283/чзу1	575	Размещение инженерных сооружений (размещение линейных объектов – линий электропередачи КВЛ 500 кВ Белый Раст – Бескудниково ПАО «ФСК ЕЭС»)
26	50:12:0090221:8611	1526	Земли населенных пунктов	Для иных видов жилой застройки	50:12:0090221:8611/чзу1	935	Размещение инженерных сооружений (размещение линейных объектов – линий электропередачи КВЛ 500 кВ Белый Раст – Бескудниково ПАО «ФСК ЕЭС»)
27	50:12:0080305:56	286	Земли промышленности, энергетики, транспорта, связи, радиовещания, телевидения, информатики, земли для обеспечения космической деятельности, земли обороны, безопасности и земли иного специального назначения	Транспорт	50:12:0080305:56/чзу1	204	Размещение инженерных сооружений (размещение линейных объектов – линий электропередачи КВЛ 500 кВ Белый Раст – Бескудниково ПАО «ФСК ЕЭС»)

1	2	3	4	5	6	7	8
28	50:12:00000000:57874	118217	Земли сельскохозяйственного назначения	Для сельскохозяйственного производства	50:12:00000000:57874/чзу1	15780	Размещение инженерных сооружений (размещение линейных объектов – линий электропередачи КВЛ 500 кВ Белый Раст – Бескудниково ПАО «ФСК ЕЭС»)
29	50:12:00000000:104	304957	Земли сельскохозяйственного назначения	Для сельскохозяйственного производства	50:12:00000000:104/чзу1	2437	Размещение инженерных сооружений (размещение линейных объектов – линий электропередачи КВЛ 500 кВ Белый Раст – Бескудниково ПАО «ФСК ЕЭС»)
30	50:12:0090221:1230	38974	Земли населенных пунктов	Для размещения многоэтажной, среднеэтажной и малоэтажной застройки	50:12:0090221:1230/чзу1	11191	Размещение инженерных сооружений (размещение линейных объектов – линий электропередачи КВЛ 500 кВ Белый Раст – Бескудниково ПАО «ФСК ЕЭС»)
31	50:12:0080305:378	4579	Земли промышленности, энергетики, транспорта, связи, радиовещания, телевидения, информатики, земли для обеспечения космической деятельности, земли обороны, безопасности и земли иного специального назначения	Транспорт	50:12:0080305:378/чзу1	2488	Размещение инженерных сооружений (размещение линейных объектов – линий электропередачи КВЛ 500 кВ Белый Раст – Бескудниково ПАО «ФСК ЕЭС»)
32	50:12:00000000:57871	34929	Земли сельскохозяйственного назначения	Для сельскохозяйственного производства	50:12:00000000:57871/чзу1	3803	Размещение инженерных сооружений (размещение линейных объектов – линий электропередачи КВЛ 500 кВ Белый Раст – Бескудниково ПАО «ФСК ЕЭС»)
33	50:12:0090221:6778	7645	Земли населенных пунктов	Для размещения многоэтажной, среднеэтажной и малоэтажной застройки	50:12:0090221:6778/чзу1	448	Размещение инженерных сооружений (размещение линейных объектов – линий электропередачи КВЛ 500 кВ Белый Раст – Бескудниково ПАО «ФСК ЕЭС»)

1	2	3	4	5	6	7	8
34	50:12:0090221:8610	23897	Земли населенных пунктов	Для размещения многоэтажной, среднеэтажной и малоэтажной застройки	50:12:0090221:8610/чзу1	6101	Размещение инженерных сооружений (размещение линейных объектов – линий электропередачи КВЛ 500 кВ Белый Раст – Бескудниково ПАО «ФСК ЕЭС»)
35	50:12:0090221:8610	23897	Земли населенных пунктов	Для размещения многоэтажной, среднеэтажной и малоэтажной застройки	50:12:0090221:8610/чзу2	17	Размещение инженерных сооружений (размещение линейных объектов – линий электропередачи КВЛ 500 кВ Белый Раст – Бескудниково ПАО «ФСК ЕЭС»)
36	50:12:0000000:57982	23654	Земли населенных пунктов	Транспорт	50:12:0000000:57982/чзу1	1912	Размещение инженерных сооружений (размещение линейных объектов – линий электропередачи КВЛ 500 кВ Белый Раст – Бескудниково ПАО «ФСК ЕЭС»)
37	50:12:0090221:7043	19669	Земли населенных пунктов	Для размещения многоэтажной, среднеэтажной и малоэтажной застройки	50:12:0090221:7043/чзу1	8789	Размещение инженерных сооружений (размещение линейных объектов – линий электропередачи КВЛ 500 кВ Белый Раст – Бескудниково ПАО «ФСК ЕЭС»)
38	50:12:0090221:8612	3386	Земли населенных пунктов	Транспорт	50:12:0090221:8612/чзу1	1097	Размещение инженерных сооружений (размещение линейных объектов – линий электропередачи КВЛ 500 кВ Белый Раст – Бескудниково ПАО «ФСК ЕЭС»)
39	50:12:0090221:9500	3520	Земли населенных пунктов	Транспорт	50:12:0090221:9500/чзу1	897	Размещение инженерных сооружений (размещение линейных объектов – линий электропередачи КВЛ 500 кВ Белый Раст – Бескудниково ПАО «ФСК ЕЭС»)

1	2	3	4	5	6	7	8
40	50:12:0080407:985	12956	Земли промышленности, энергетики, транспорта, связи, радиовещания, телевидения, информатики, земли для обеспечения космической деятельности, земли обороны, безопасности и земли иного специального назначения	Транспорт	50:12:0080407:985/чзу1	529	Размещение инженерных сооружений (размещение линейных объектов – линий электропередачи КВЛ 500 кВ Белый Раст – Бескудниково ПАО «ФСК ЕЭС»)
41	50:12:0000000:124	227866	Земли сельскохозяйственного назначения	Для сельскохозяйственного производства	50:12:0000000:124/чзу1	1769 8	Размещение инженерных сооружений (размещение линейных объектов – линий электропередачи КВЛ 500 кВ Белый Раст – Бескудниково ПАО «ФСК ЕЭС»)
42	50:12:0000000:124	227866	Земли сельскохозяйственного назначения	Для сельскохозяйственного производства	50:12:0000000:124/чзу2	161	Размещение инженерных сооружений (размещение линейных объектов – линий электропередачи КВЛ 500 кВ Белый Раст – Бескудниково ПАО «ФСК ЕЭС»)
43	50:12:0000000:124	227866	Земли сельскохозяйственного назначения	Для сельскохозяйственного производства	50:12:0000000:124/чзу3	1290 8	Размещение инженерных сооружений (размещение линейных объектов – линий электропередачи КВЛ 500 кВ Белый Раст – Бескудниково ПАО «ФСК ЕЭС»)
44	50:12:0090221:6776	146	Земли населенных пунктов	для иных видов жилой застройки	50:12:0090221:6776/чзу1	146	Размещение инженерных сооружений (размещение линейных объектов – линий электропередачи КВЛ 500 кВ Белый Раст – Бескудниково ПАО «ФСК ЕЭС»)
45	50:12:0000000:57875	90806	Земли сельскохозяйственного назначения	Для сельскохозяйственного производства	50:12:0000000:57875/чзу1	90	Размещение инженерных сооружений (размещение линейных объектов – линий электропередачи КВЛ 500 кВ Белый Раст – Бескудниково ПАО «ФСК ЕЭС»)

1	2	3	4	5	6	7	8
46	50:12:0000000:56111	68091	Земли промышленности, энергетики, транспорта, связи, радиовещания, телевидения, информатики, земли для обеспечения космической деятельности, земли обороны, безопасности и земли иного специального назначения	Автомобильный транспорт	50:12:0000000:56111/чзу2	176	Размещение инженерных сооружений (размещение линейных объектов – линий электропередачи КВЛ 500 кВ Белый Раст – Бескудниково ПАО «ФСК ЕЭС»)
47	50:12:0000000:59450	82088	Земли сельскохозяйственного назначения	Транспорт	50:12:0000000:59450/чзу1	632	Размещение инженерных сооружений (размещение линейных объектов – линий электропередачи КВЛ 500 кВ Белый Раст – Бескудниково ПАО «ФСК ЕЭС»)
48	50:12:0080405:1268	7	Категория не установлена	Коммунальное обслуживание	50:12:0080405:1268/чзу1	7	Размещение инженерных сооружений (размещение линейных объектов – линий электропередачи КВЛ 500 кВ Белый Раст – Бескудниково ПАО «ФСК ЕЭС»)
49	50:12:0080305	-	-	-	50:12:0080305:3У1/чзу1	1083	Размещение инженерных сооружений (размещение линейных объектов – линий электропередачи КВЛ 500 кВ Белый Раст – Бескудниково ПАО «ФСК ЕЭС»)
50	50:12:0080405:946	293	Земли промышленности, энергетики, транспорта, связи, радиовещания, телевидения, информатики, земли для обеспечения космической деятельности, земли обороны, безопасности и земли иного специального назначения	коммунальное обслуживание	50:12:0080405:946/чзу1	6	Размещение инженерных сооружений (размещение линейных объектов – линий электропередачи КВЛ 500 кВ Белый Раст – Бескудниково ПАО «ФСК ЕЭС»)
51	50:12:0000000:124	227866	Земли сельскохозяйственного назначения	Для сельскохозяйственного производства	50:12:0000000:124/чзу4	17	Размещение инженерных сооружений (размещение линейных объектов – линий электропередачи КВЛ 500 кВ Белый Раст – Бескудниково ПАО «ФСК ЕЭС»)

1	2	3	4	5	6	7	8
52	50:12:0000000:57875	90806	Земли сельскохозяйственного назначения	Для сельскохозяйственного производства	50:12:0000000:57875/чзу2	4818	Размещение инженерных сооружений (размещение линейных объектов – линий электропередачи КВЛ 500 кВ Белый Раст – Бескудниково ПАО «ФСК ЕЭС»)
53	50:12:0000000:57875	90806	Земли сельскохозяйственного назначения	Для сельскохозяйственного производства	50:12:0000000:57875/чзу3	1174	Размещение инженерных сооружений (размещение линейных объектов – линий электропередачи КВЛ 500 кВ Белый Раст – Бескудниково ПАО «ФСК ЕЭС»)
54	50:12:0000000:57875	90806	Земли сельскохозяйственного назначения	Для сельскохозяйственного производства	50:12:0000000:57875/чзу4	336	Размещение инженерных сооружений (размещение линейных объектов – линий электропередачи КВЛ 500 кВ Белый Раст – Бескудниково ПАО «ФСК ЕЭС»)
55	50:12:0000000:57875	90806	Земли сельскохозяйственного назначения	Для сельскохозяйственного производства	50:12:0000000:57875/чзу5	49	Размещение инженерных сооружений (размещение линейных объектов – линий электропередачи КВЛ 500 кВ Белый Раст – Бескудниково ПАО «ФСК ЕЭС»)
56	50:12:0000000:57870	51459	Земли сельскохозяйственного назначения	Для сельскохозяйственного производства	50:12:0000000:57870/чзу1	3540	Размещение инженерных сооружений (размещение линейных объектов – линий электропередачи КВЛ 500 кВ Белый Раст – Бескудниково ПАО «ФСК ЕЭС»)
57	50:12:0000000:57870	51459	Земли сельскохозяйственного назначения	Для сельскохозяйственного производства	50:12:0000000:57870/чзу2	2754	Размещение инженерных сооружений (размещение линейных объектов – линий электропередачи КВЛ 500 кВ Белый Раст – Бескудниково ПАО «ФСК ЕЭС»)
58	50:12:0000000:57870	51459	Земли сельскохозяйственного назначения	Для сельскохозяйственного производства	50:12:0000000:57870/чзу3	1518	Размещение инженерных сооружений (размещение линейных объектов – линий электропередачи КВЛ 500 кВ Белый Раст – Бескудниково ПАО «ФСК ЕЭС»)

1	2	3	4	5	6	7	8
59	50:12:00000000:56111	68091	Земли промышленности, энергетики, транспорта, связи, радиовещания, телевидения, информатики, земли для обеспечения космической деятельности, земли обороны, безопасности и земли иного специального назначения	Автомобильный транспорт	50:12:00000000:56111/чзу3	448	Размещение инженерных сооружений (размещение линейных объектов – линий электропередачи КВЛ 500 кВ Ногинск – Бескудниково ПАО «ФСК ЕЭС», линий электропередачи КВЛ 500 кВ Трубино – Бескудниково ПАО «ФСК ЕЭС»)
60	50:12:00000000:57870	51459	Земли сельскохозяйственного назначения	Для сельскохозяйственного производства	50:12:00000000:57870/чзу4	282	Размещение инженерных сооружений (размещение линейных объектов – линий электропередачи КВЛ 500 кВ Ногинск – Бескудниково ПАО «ФСК ЕЭС», линий электропередачи КВЛ 500 кВ Трубино – Бескудниково ПАО «ФСК ЕЭС»)
61	50:12:00000000:57875	90806	Земли сельскохозяйственного назначения	Для сельскохозяйственного производства	50:12:00000000:57875/чзу6	1622	Размещение инженерных сооружений (размещение линейных объектов – линий электропередачи КВЛ 500 кВ Ногинск – Бескудниково ПАО «ФСК ЕЭС», линий электропередачи КВЛ 500 кВ Трубино – Бескудниково ПАО «ФСК ЕЭС»)
62	50:12:00000000:124	227866	Земли сельскохозяйственного назначения	Для сельскохозяйственного производства	50:12:00000000:124/чзу5	1137 7	Размещение инженерных сооружений (размещение линейных объектов – линий электропередачи КВЛ 500 кВ Ногинск – Бескудниково ПАО «ФСК ЕЭС», линий электропередачи КВЛ 500 кВ Трубино – Бескудниково ПАО «ФСК ЕЭС»)

1	2	3	4	5	6	7	8
63	50:13:0000000:85769	56291	Земли промышленности, энергетики, транспорта, связи, радиовещания, телевидения, информатики, земли для обеспечения космической деятельности, земли обороны, безопасности и земли иного специального назначения	Транспорт	50:13:0000000:85769/чзу1	1896	Размещение инженерных сооружений (размещение линейных объектов – линий электропередачи КВЛ 500 кВ Ногинск – Бескудниково ПАО «ФСК ЕЭС», линий электропередачи КВЛ 500 кВ Трубино – Бескудниково ПАО «ФСК ЕЭС»)
64	50:13:0080422:1561	9	Категория не установлена	Транспорт	50:13:0080422:1561/чзу1	1	Размещение инженерных сооружений (размещение линейных объектов – линий электропередачи КВЛ 500 кВ Ногинск – Бескудниково ПАО «ФСК ЕЭС», линий электропередачи КВЛ 500 кВ Трубино – Бескудниково ПАО «ФСК ЕЭС»)
65	50:13:0000000:85735	72516	Земли сельскохозяйственного назначения	Для сельскохозяйственного производства	50:13:0000000:85735/чзу1	1008 1	Размещение инженерных сооружений (размещение линейных объектов – линий электропередачи КВЛ 500 кВ Ногинск – Бескудниково ПАО «ФСК ЕЭС», линий электропередачи КВЛ 500 кВ Трубино – Бескудниково ПАО «ФСК ЕЭС»)
66	50:13:0000000:85735	72516	Земли сельскохозяйственного назначения	Для сельскохозяйственного производства	50:13:0000000:85735/чзу2	26	Размещение инженерных сооружений (размещение линейных объектов – линий электропередачи КВЛ 500 кВ Ногинск – Бескудниково ПАО «ФСК ЕЭС», линий электропередачи КВЛ 500 кВ Трубино – Бескудниково ПАО «ФСК ЕЭС»)

1	2	3	4	5	6	7	8
67	50:13:0000000:85735	72516	Земли сельскохозяйственного назначения	Для сельскохозяйственного производства	50:13:0000000:85735/чзу3	5	Размещение инженерных сооружений (размещение линейных объектов – линий электропередачи КВЛ 500 кВ Ногинск – Бескудниково ПАО «ФСК ЕЭС», линий электропередачи КВЛ 500 кВ Трубино – Бескудниково ПАО «ФСК ЕЭС»)
68	50:13:0080422:427	109283	Земли промышленности, энергетики, транспорта, связи, радиовещания, телевидения, информатики, земли для обеспечения космической деятельности, земли обороны, безопасности и земли иного специального назначения	Для размещения автомобильных дорог и их конструктивных элементов	50:13:0080422:427/чзу1	528	Размещение инженерных сооружений (размещение линейных объектов – линий электропередачи КВЛ 500 кВ Ногинск – Бескудниково ПАО «ФСК ЕЭС», линий электропередачи КВЛ 500 кВ Трубино – Бескудниково ПАО «ФСК ЕЭС»)
69	50:13:0080422:427	109283	Земли промышленности, энергетики, транспорта, связи, радиовещания, телевидения, информатики, земли для обеспечения космической деятельности, земли обороны, безопасности и земли иного специального назначения	Для размещения автомобильных дорог и их конструктивных элементов	50:13:0080422:427/чзу2	86	Размещение инженерных сооружений (размещение линейных объектов – линий электропередачи КВЛ 500 кВ Ногинск – Бескудниково ПАО «ФСК ЕЭС», линий электропередачи КВЛ 500 кВ Трубино – Бескудниково ПАО «ФСК ЕЭС»)
70	50:12:0000000:57875	90806	Земли сельскохозяйственного назначения	Для сельскохозяйственного производства	50:12:0000000:57875/чзу7	58	Размещение инженерных сооружений (размещение линейных объектов – линий электропередачи КВЛ 500 кВ Ногинск – Бескудниково ПАО «ФСК ЕЭС», линий электропередачи КВЛ 500 кВ Трубино – Бескудниково ПАО «ФСК ЕЭС»)

1	2	3	4	5	6	7	8
71	50:12:0000000:56111	68091	Земли промышленности, энергетики, транспорта, связи, радиовещания, телевидения, информатики, земли для обеспечения космической деятельности, земли обороны, безопасности и земли иного специального назначения	Автомобильный транспорт	50:12:0000000:56111/чзуч4	119	Размещение инженерных сооружений (размещение линейных объектов – линий электропередачи КВЛ 500 кВ Ногинск – Бескудниково ПАО «ФСК ЕЭС», линий электропередачи КВЛ 500 кВ Трубино – Бескудниково ПАО «ФСК ЕЭС»)
72	50:12:0080306:2751	1513	Земли промышленности, энергетики, транспорта, связи, радиовещания, телевидения, информатики, земли для обеспечения космической деятельности, земли обороны, безопасности и земли иного специального назначения	Транспорт	50:12:0080306:2751/чзуч1	141	Размещение инженерных сооружений (размещение линейных объектов – линий электропередачи КВЛ 500 кВ Ногинск – Бескудниково ПАО «ФСК ЕЭС»)
73	50:12:0090202:93	700	Земли населенных пунктов	для личного подсобного хозяйства	50:12:0090202:93/чзуч1	468	Размещение инженерных сооружений (размещение линейных объектов – линий электропередачи КВЛ 500 кВ Ногинск – Бескудниково ПАО «ФСК ЕЭС»)
74	50:12:0090221:7908	29708	Земли населенных пунктов	Для размещения многоэтажной, среднеэтажной и малоэтажной застройки	50:12:0090221:7908/чзуч1	2970 8	Размещение инженерных сооружений (размещение линейных объектов – линий электропередачи КВЛ 500 кВ Ногинск – Бескудниково ПАО «ФСК ЕЭС»)
75	50:13:0080309:693	1871	Земли населенных пунктов	Транспорт	50:13:0080309:693/чзуч1	821	Размещение инженерных сооружений (размещение линейных объектов – линий электропередачи КВЛ 500 кВ Ногинск – Бескудниково ПАО «ФСК ЕЭС»)
76	50:12:0090221:9704	264	Земли населенных пунктов	Для иных видов жилой застройки	50:12:0090221:9704/чзуч1	264	Размещение инженерных сооружений (размещение линейных объектов – линий электропередачи КВЛ 500 кВ Ногинск – Бескудниково ПАО «ФСК ЕЭС»)

1	2	3	4	5	6	7	8
77	50:12:0090204:58	600	Земли населенных пунктов	Для ведения личного подсобного хозяйства	50:12:0090204:58/чзу1	1	Размещение инженерных сооружений (размещение линейных объектов – линий электропередачи КВЛ 500 кВ Ногинск – Бескудниково ПАО «ФСК ЕЭС»)
78	50:13:0080309:694	148	Земли населенных пунктов	Транспорт	50:13:0080309:694/чзу1	148	Размещение инженерных сооружений (размещение линейных объектов – линий электропередачи КВЛ 500 кВ Ногинск – Бескудниково ПАО «ФСК ЕЭС»)
79	50:12:0090221:9750	6584	Земли населенных пунктов	Для размещения многоэтажной, среднеэтажной и малоэтажной застройки	50:12:0090221:9750/чзу1	6038	Размещение инженерных сооружений (размещение линейных объектов – линий электропередачи КВЛ 500 кВ Ногинск – Бескудниково ПАО «ФСК ЕЭС»)
80	50:12:0090231:355	15061	Земли населенных пунктов	коммунальное обслуживание	50:12:0090231:355/чзу1	255	Размещение инженерных сооружений (размещение линейных объектов – линий электропередачи КВЛ 500 кВ Ногинск – Бескудниково ПАО «ФСК ЕЭС»)
81	50:12:0090204:1	600	Земли населенных пунктов	Для ведения личного подсобного хозяйства	50:12:0090204:1/чзу1	196	Размещение инженерных сооружений (размещение линейных объектов – линий электропередачи КВЛ 500 кВ Ногинск – Бескудниково ПАО «ФСК ЕЭС»)
82	50:13:0080309:65	1263	Земли населенных пунктов	Под индивидуальное жилищное строительство	50:13:0080309:65/чзу1	54	Размещение инженерных сооружений (размещение линейных объектов – линий электропередачи КВЛ 500 кВ Ногинск – Бескудниково ПАО «ФСК ЕЭС»)
83	50:13:0080310:403	1206	Земли населенных пунктов	Для ведения личного подсобного хозяйства	50:13:0080310:403/чзу1	77	Размещение инженерных сооружений (размещение линейных объектов – линий электропередачи КВЛ 500 кВ Ногинск – Бескудниково ПАО «ФСК ЕЭС»)

1	2	3	4	5	6	7	8
84	50:13:0080308:467	430	Земли населенных пунктов	Для индивидуального жилого дома	50:13:0080308:467/чзу1	233	Размещение инженерных сооружений (размещение линейных объектов – линий электропередачи КВЛ 500 кВ Ногинск – Бескудниково ПАО «ФСК ЕЭС»)
85	50:13:0080319:468	299	Земли населенных пунктов	Под индивидуальное жилищное строительство	50:13:0080319:468/чзу1	299	Размещение инженерных сооружений (размещение линейных объектов – линий электропередачи КВЛ 500 кВ Ногинск – Бескудниково ПАО «ФСК ЕЭС»)
86	50:13:0080319:143	594	Земли промышленности, энергетики, транспорта, связи, радиовещания, телевидения, информатики, земли для обеспечения космической деятельности, земли обороны, безопасности и земли иного специального назначения	Коммунальное обслуживание	50:13:0080319:143/чзу1	330	Размещение инженерных сооружений (размещение линейных объектов – линий электропередачи КВЛ 500 кВ Ногинск – Бескудниково ПАО «ФСК ЕЭС»)
87	50:12:0090204:36	600	Земли населенных пунктов	Для ведения личного подсобного хозяйства	50:12:0090204:36/чзу1	2	Размещение инженерных сооружений (размещение линейных объектов – линий электропередачи КВЛ 500 кВ Ногинск – Бескудниково ПАО «ФСК ЕЭС»)
88	50:12:0090204:38	99	Земли населенных пунктов	Для огородничества	50:12:0090204:38/чзу1	99	Размещение инженерных сооружений (размещение линейных объектов – линий электропередачи КВЛ 500 кВ Ногинск – Бескудниково ПАО «ФСК ЕЭС»)
89	50:12:0090203:319	1670	Земли населенных пунктов	для ведения личного подсобного хозяйства	50:12:0090203:319/чзу1	840	Размещение инженерных сооружений (размещение линейных объектов – линий электропередачи КВЛ 500 кВ Ногинск – Бескудниково ПАО «ФСК ЕЭС»)

1	2	3	4	5	6	7	8
90	50:12:0090221:9715	74	Земли населенных пунктов	Транспорт	50:12:0090221:9715/чзу1	16	Размещение инженерных сооружений (размещение линейных объектов – линий электропередачи КВЛ 500 кВ Ногинск – Бескудниково ПАО «ФСК ЕЭС»)
91	50:13:0080309:692	78	Земли населенных пунктов	Под дачное строительство	50:13:0080309:692/чзу1	78	Размещение инженерных сооружений (размещение линейных объектов – линий электропередачи КВЛ 500 кВ Ногинск – Бескудниково ПАО «ФСК ЕЭС»)
92	50:12:0090204:26	600	Земли населенных пунктов	Для ведения личного подсобного хозяйства	50:12:0090204:26/чзу1	590	Размещение инженерных сооружений (размещение линейных объектов – линий электропередачи КВЛ 500 кВ Ногинск – Бескудниково ПАО «ФСК ЕЭС»)
93	50:12:0090204:52	600	Земли сельскохозяйственного назначения	-	50:12:0090204:52/чзу1	393	Размещение инженерных сооружений (размещение линейных объектов – линий электропередачи КВЛ 500 кВ Ногинск – Бескудниково ПАО «ФСК ЕЭС»)
94	50:12:0080306:3080	259	Категория не установлена	Коммунальное обслуживание	50:12:0080306:3080/чзу1	174	Размещение инженерных сооружений (размещение линейных объектов – линий электропередачи КВЛ 500 кВ Ногинск – Бескудниково ПАО «ФСК ЕЭС»)
95	50:12:0090204:8	600	Земли населенных пунктов	Для ведения личного подсобного хозяйства	50:12:0090204:8/чзу1	271	Размещение инженерных сооружений (размещение линейных объектов – линий электропередачи КВЛ 500 кВ Ногинск – Бескудниково ПАО «ФСК ЕЭС»)
96	50:12:0090204:12	600	Земли населенных пунктов	Для ведения личного подсобного хозяйства	50:12:0090204:12/чзу1	567	Размещение инженерных сооружений (размещение линейных объектов – линий электропередачи КВЛ 500 кВ Ногинск – Бескудниково ПАО «ФСК ЕЭС»)

1	2	3	4	5	6	7	8
97	50:12:0090204:13	600	Земли населенных пунктов	Для личного подсобного хозяйства	50:12:0090204:13/чзу1	124	Размещение инженерных сооружений (размещение линейных объектов – линий электропередачи КВЛ 500 кВ Ногинск – Бескудниково ПАО «ФСК ЕЭС»)
98	50:12:0090221:9707	5028	Земли населенных пунктов	Транспорт	50:12:0090221:9707/чзу1	5028	Размещение инженерных сооружений (размещение линейных объектов – линий электропередачи КВЛ 500 кВ Ногинск – Бескудниково ПАО «ФСК ЕЭС»)
99	50:13:0080310:451	1043	Земли населенных пунктов	Транспорт	50:13:0080310:451/чзу1	437	Размещение инженерных сооружений (размещение линейных объектов – линий электропередачи КВЛ 500 кВ Ногинск – Бескудниково ПАО «ФСК ЕЭС»)
100	50:12:0090204:131	41	Земли населенных пунктов	Для размещения трансформаторной подстанции	50:12:0090204:131/чзу1	5	Размещение инженерных сооружений (размещение линейных объектов – линий электропередачи КВЛ 500 кВ Ногинск – Бескудниково ПАО «ФСК ЕЭС»)
101	50:12:0080404:1319	600	Земли населенных пунктов	Для ведения личного подсобного хозяйства	50:12:0080404:1319/чзу1	315	Размещение инженерных сооружений (размещение линейных объектов – линий электропередачи КВЛ 500 кВ Ногинск – Бескудниково ПАО «ФСК ЕЭС»)
102	50:13:0080309:685	1	Земли промышленности, энергетики, транспорта, связи, радиовещания, телевидения, информатики, земли для обеспечения космической деятельности, земли обороны, безопасности и земли иного специального назначения	Коммунальное обслуживание	50:13:0080309:685/чзу1	1	Размещение инженерных сооружений (размещение линейных объектов – линий электропередачи КВЛ 500 кВ Ногинск – Бескудниково ПАО «ФСК ЕЭС»)

1	2	3	4	5	6	7	8
103	50:12:0090221:6757	91	Земли населенных пунктов	транспорт	50:12:0090221:6757/чзу1	12	Размещение инженерных сооружений (размещение линейных объектов – линий электропередачи КВЛ 500 кВ Ногинск – Бескудниково ПАО «ФСК ЕЭС»)
104	50:13:0000000:84189	1442	Земли промышленности, энергетики, транспорта, связи, радиовещания, телевидения, информатики, земли для обеспечения космической деятельности, земли обороны, безопасности и земли иного специального назначения	Автомобильный транспорт	50:13:0000000:84189/чзу1	391	Размещение инженерных сооружений (размещение линейных объектов – линий электропередачи КВЛ 500 кВ Ногинск – Бескудниково ПАО «ФСК ЕЭС»)
105	50:13:0080312:412	29	Земли промышленности, энергетики, транспорта, связи, радиовещания, телевидения, информатики, земли для обеспечения космической деятельности, земли обороны, безопасности и земли иного специального назначения	Транспорт	50:13:0080312:412/чзу1	29	Размещение инженерных сооружений (размещение линейных объектов – линий электропередачи КВЛ 500 кВ Ногинск – Бескудниково ПАО «ФСК ЕЭС»)
106	50:13:0000000:84191	4328	Земли промышленности, энергетики, транспорта, связи, радиовещания, телевидения, информатики, земли для обеспечения космической деятельности, земли обороны, безопасности и земли иного специального назначения	Автомобильный транспорт	50:13:0000000:84191/чзу1	520	Размещение инженерных сооружений (размещение линейных объектов – линий электропередачи КВЛ 500 кВ Ногинск – Бескудниково ПАО «ФСК ЕЭС»)

1	2	3	4	5	6	7	8
107	50:13:0000000:85091	278	Земли промышленности, энергетики, транспорта, связи, радиовещания, телевидения, информатики, земли для обеспечения космической деятельности, земли обороны, безопасности и земли иного специального назначения	Коммунальное обслуживание	50:13:0000000:85091/чзу1	226	Размещение инженерных сооружений (размещение линейных объектов – линий электропередачи КВЛ 500 кВ Ногинск – Бескудниково ПАО «ФСК ЕЭС»)
108	50:12:0090221:1314	3634	Земли населенных пунктов	Для размещения многоэтажной, среднеэтажной и малоэтажной застройки	50:12:0090221:1314/чзу1	797	Размещение инженерных сооружений (размещение линейных объектов – линий электропередачи КВЛ 500 кВ Ногинск – Бескудниково ПАО «ФСК ЕЭС»)
109	50:12:0090221:9706	1474	Земли населенных пунктов	Транспорт	50:12:0090221:9706/чзу1	1246	Размещение инженерных сооружений (размещение линейных объектов – линий электропередачи КВЛ 500 кВ Ногинск – Бескудниково ПАО «ФСК ЕЭС»)
110	50:12:0090221:9502	192	Земли населенных пунктов	Транспорт	50:12:0090221:9502/чзу1	127	Размещение инженерных сооружений (размещение линейных объектов – линий электропередачи КВЛ 500 кВ Ногинск – Бескудниково ПАО «ФСК ЕЭС»)
111	50:13:0080309:717	87	Земли населенных пунктов	Транспорт	50:13:0080309:717/чзу1	87	Размещение инженерных сооружений (размещение линейных объектов – линий электропередачи КВЛ 500 кВ Ногинск – Бескудниково ПАО «ФСК ЕЭС»)
112	50:12:0080412:37	652	Земли населенных пунктов	Для ведения личного подсобного хозяйства	50:12:0080412:37/чзу1	13	Размещение инженерных сооружений (размещение линейных объектов – линий электропередачи КВЛ 500 кВ Ногинск – Бескудниково ПАО «ФСК ЕЭС»)

1	2	3	4	5	6	7	8
113	50:13:0080305:1452	517	Земельные участки, для которых категория земель не установлена	для индивидуального жилого дома	50:13:0080305:1452/чзу1	487	Размещение инженерных сооружений (размещение линейных объектов – линий электропередачи КВЛ 500 кВ Ногинск – Бескудниково ПАО «ФСК ЕЭС»)
114	50:13:0080309:98	1043	Земли населенных пунктов	Под индивидуальное жилищное строительство	50:13:0080309:98/чзу1	325	Размещение инженерных сооружений (размещение линейных объектов – линий электропередачи КВЛ 500 кВ Ногинск – Бескудниково ПАО «ФСК ЕЭС»)
115	50:12:0090204:41	253	Земли сельскохозяйственного назначения	Для огородинчества	50:12:0090204:41/чзу1	194	Размещение инженерных сооружений (размещение линейных объектов – линий электропередачи КВЛ 500 кВ Ногинск – Бескудниково ПАО «ФСК ЕЭС»)
116	50:12:0090204:55	731	Земли населенных пунктов	Для ведения личного подсобного хозяйства	50:12:0090204:55/чзу1	6	Размещение инженерных сооружений (размещение линейных объектов – линий электропередачи КВЛ 500 кВ Ногинск – Бескудниково ПАО «ФСК ЕЭС»)
117	50:12:0080404:189	659	Земли населенных пунктов	для ведения личного подсобного хозяйства	50:12:0080404:189/чзу1	224	Размещение инженерных сооружений (размещение линейных объектов – линий электропередачи КВЛ 500 кВ Ногинск – Бескудниково ПАО «ФСК ЕЭС»)
118	50:12:0090204:53	600	Земли сельскохозяйственного назначения	Для ведения личного подсобного хозяйства	50:12:0090204:53/чзу1	348	Размещение инженерных сооружений (размещение линейных объектов – линий электропередачи КВЛ 500 кВ Ногинск – Бескудниково ПАО «ФСК ЕЭС»)
119	50:12:0090221:12679	20	Земли населенных пунктов	Транспорт	50:12:0090221:12679/чзу1	20	Размещение инженерных сооружений (размещение линейных объектов – линий электропередачи КВЛ 500 кВ Ногинск – Бескудниково ПАО «ФСК ЕЭС»)

1	2	3	4	5	6	7	8
120	50:13:0080312:400	512	Земли населенных пунктов	Автомобильный транспорт	50:13:0080312:400/чзу1	512	Размещение инженерных сооружений (размещение линейных объектов – линий электропередачи КВЛ 500 кВ Ногинск – Бескудниково ПАО «ФСК ЕЭС»)
121	50:12:0090204:68	999	Земли населенных пунктов	Для ведения личного подсобного хозяйства	50:12:0090204:68/чзу1	370	Размещение инженерных сооружений (размещение линейных объектов – линий электропередачи КВЛ 500 кВ Ногинск – Бескудниково ПАО «ФСК ЕЭС»)
122	50:12:0090221:1313	1530	Земли населенных пунктов	Коммунальное обслуживание	50:12:0090221:1313/чзу1	81	Размещение инженерных сооружений (размещение линейных объектов – линий электропередачи КВЛ 500 кВ Ногинск – Бескудниково ПАО «ФСК ЕЭС»)
123	50:13:0080422:804	89	Земли промышленности, энергетики, транспорта, связи, радиовещания, телевидения, информатики, земли для обеспечения космической деятельности, земли обороны, безопасности и земли иного специального назначения	Для размещения автомобильных дорог и их конструктивных элементов	50:13:0080422:804/чзу1	89	Размещение инженерных сооружений (размещение линейных объектов – линий электропередачи КВЛ 500 кВ Ногинск – Бескудниково ПАО «ФСК ЕЭС»)
124	50:12:0090204:24	1000	Земли населенных пунктов	Для ведения личного подсобного хозяйства	50:12:0090204:24/чзу1	374	Размещение инженерных сооружений (размещение линейных объектов – линий электропередачи КВЛ 500 кВ Ногинск – Бескудниково ПАО «ФСК ЕЭС»)
125	50:13:0080422:518	23606	Земли населенных пунктов	земельные участки (территории) общего пользования	50:13:0080422:518/чзу1	47	Размещение инженерных сооружений (размещение линейных объектов – линий электропередачи КВЛ 500 кВ Ногинск – Бескудниково ПАО «ФСК ЕЭС»)

1	2	3	4	5	6	7	8
126	50:12:0080306:3078	134	Категория не установлена	Коммунальное обслуживание	50:12:0080306:3078/чзУ1	111	Размещение инженерных сооружений (размещение линейных объектов – линий электропередачи КВЛ 500 кВ Ногинск – Бескудниково ПАО «ФСК ЕЭС»)
127	50:12:0090204:15	800	Земли населенных пунктов	Для ведения личного подсобного хозяйства	50:12:0090204:15/чзУ1	661	Размещение инженерных сооружений (размещение линейных объектов – линий электропередачи КВЛ 500 кВ Ногинск – Бескудниково ПАО «ФСК ЕЭС»)
128	50:12:0080306:3081	80	Категория не установлена	Коммунальное обслуживание	50:12:0080306:3081/чзУ1	11	Размещение инженерных сооружений (размещение линейных объектов – линий электропередачи КВЛ 500 кВ Ногинск – Бескудниково ПАО «ФСК ЕЭС»)
129	50:12:0090221:6760	104	Земли промышленности, энергетики, транспорта, связи, радиовещания, телевидения, информатики, земли для обеспечения космической деятельности, земли обороны, безопасности и земли иного специального назначения	транспорт	50:12:0090221:6760/чзУ1	11	Размещение инженерных сооружений (размещение линейных объектов – линий электропередачи КВЛ 500 кВ Ногинск – Бескудниково ПАО «ФСК ЕЭС»)
130	50:13:0000000:84203	1657	Земли промышленности, энергетики, транспорта, связи, радиовещания, телевидения, информатики, земли для обеспечения космической деятельности, земли обороны, безопасности и земли иного специального назначения	Транспорт	50:13:0000000:84203/чзУ1	412	Размещение инженерных сооружений (размещение линейных объектов – линий электропередачи КВЛ 500 кВ Ногинск – Бескудниково ПАО «ФСК ЕЭС»)
131	50:12:0090231:354	6661	Земли населенных пунктов	Коммунальное обслуживание	50:12:0090231:354/чзУ1	180	Размещение инженерных сооружений (размещение линейных объектов – линий электропередачи КВЛ 500 кВ Ногинск – Бескудниково ПАО «ФСК ЕЭС»)

1	2	3	4	5	6	7	8
132	50:13:0080309:142	1000	Земли населенных пунктов	Под индивидуальное жилищное строительство	50:13:0080309:142/чзу1	153	Размещение инженерных сооружений (размещение линейных объектов – линий электропередачи КВЛ 500 кВ Ногинск – Бескудниково ПАО «ФСК ЕЭС»)
133	50:13:0080312:352	266	Земли населенных пунктов	Транспорт	50:13:0080312:352/чзу1	266	Размещение инженерных сооружений (размещение линейных объектов – линий электропередачи КВЛ 500 кВ Ногинск – Бескудниково ПАО «ФСК ЕЭС»)
134	50:12:0090221:1317	647	Земли населенных пунктов	Для размещения многоэтажной, среднеэтажной и малоэтажной застройки	50:12:0090221:1317/чзу1	647	Размещение инженерных сооружений (размещение линейных объектов – линий электропередачи КВЛ 500 кВ Ногинск – Бескудниково ПАО «ФСК ЕЭС»)
135	50:12:0090221:9749	4992	Земли населенных пунктов	Транспорт	50:12:0090221:9749/чзу1	3884	Размещение инженерных сооружений (размещение линейных объектов – линий электропередачи КВЛ 500 кВ Ногинск – Бескудниково ПАО «ФСК ЕЭС»)
136	50:13:0080422:802	89	Земли промышленности, энергетики, транспорта, связи, радиовещания, телевидения, информатики, земли для обеспечения космической деятельности, земли обороны, безопасности и земли иного специального назначения	Автомобильный транспорт	50:13:0080422:802/чзу1	89	Размещение инженерных сооружений (размещение линейных объектов – линий электропередачи КВЛ 500 кВ Ногинск – Бескудниково ПАО «ФСК ЕЭС»)
137	50:12:0000000:57977	1645	Земли промышленности, энергетики, транспорта, связи, радиовещания, телевидения, информатики, земли для обеспечения космической деятельности, земли обороны, безопасности и земли иного специального назначения	Транспорт	50:12:0000000:57977/чзу1	281	Размещение инженерных сооружений (размещение линейных объектов – линий электропередачи КВЛ 500 кВ Ногинск – Бескудниково ПАО «ФСК ЕЭС»)

1	2	3	4	5	6	7	8
138	50:12:0090221:6779	1325	Земли населенных пунктов	Коммунальное обслуживание	50:12:0090221:6779/чзу1	8	Размещение инженерных сооружений (размещение линейных объектов – линий электропередачи КВЛ 500 кВ Ногинск – Бескудниково ПАО «ФСК ЕЭС»)
139	50:13:0080312:31	1169	Земли населенных пунктов	Автомобильный транспорт	50:13:0080312:31/чзу1	1169	Размещение инженерных сооружений (размещение линейных объектов – линий электропередачи КВЛ 500 кВ Ногинск – Бескудниково ПАО «ФСК ЕЭС»)
140	50:12:0090204:50	600	Земли сельскохозяйственного назначения	Для ведения личного подсобного хозяйства	50:12:0090204:50/чзу1	114	Размещение инженерных сооружений (размещение линейных объектов – линий электропередачи КВЛ 500 кВ Ногинск – Бескудниково ПАО «ФСК ЕЭС»)
141	50:12:0080306:3079	211	Категория не установлена	Коммунальное обслуживание	50:12:0080306:3079/чзу1	183	Размещение инженерных сооружений (размещение линейных объектов – линий электропередачи КВЛ 500 кВ Ногинск – Бескудниково ПАО «ФСК ЕЭС»)
142	50:12:0090204:17	600	Земли населенных пунктов	Для ведения личного подсобного хозяйства	50:12:0090204:17/чзу1	546	Размещение инженерных сооружений (размещение линейных объектов – линий электропередачи КВЛ 500 кВ Ногинск – Бескудниково ПАО «ФСК ЕЭС»)
143	50:12:0090204:51	600	Земли населенных пунктов	Для ведения личного подсобного хозяйства	50:12:0090204:51/чзу1	153	Размещение инженерных сооружений (размещение линейных объектов – линий электропередачи КВЛ 500 кВ Ногинск – Бескудниково ПАО «ФСК ЕЭС»)
144	50:12:0090204:9	600	Земли населенных пунктов	-	50:12:0090204:9/чзу1	209	Размещение инженерных сооружений (размещение линейных объектов – линий электропередачи КВЛ 500 кВ Ногинск – Бескудниково ПАО «ФСК ЕЭС»)

1	2	3	4	5	6	7	8
145	50:12:0090204:21	600	Земли населенных пунктов	Для ведения личного подсобного хозяйства	50:12:0090204:21/чзу1	242	Размещение инженерных сооружений (размещение линейных объектов – линий электропередачи КВЛ 500 кВ Ногинск – Бескудниково ПАО «ФСК ЕЭС»)
146	50:13:0080309:1049	87	Земли населенных пунктов	Транспорт	50:13:0080309:1049/чзу1	87	Размещение инженерных сооружений (размещение линейных объектов – линий электропередачи КВЛ 500 кВ Ногинск – Бескудниково ПАО «ФСК ЕЭС»)
147	50:13:0080309:1040	40	Земли населенных пунктов	Земли населенных пунктов	50:13:0080309:1040/чзу1	20	Размещение инженерных сооружений (размещение линейных объектов – линий электропередачи КВЛ 500 кВ Ногинск – Бескудниково ПАО «ФСК ЕЭС»)
148	50:13:0080309:1051	41	Земли населенных пунктов	Транспорт	50:13:0080309:1051/чзу1	27	Размещение инженерных сооружений (размещение линейных объектов – линий электропередачи КВЛ 500 кВ Ногинск – Бескудниково ПАО «ФСК ЕЭС»)
149	50:13:0080319:459	4778	Земли промышленности, энергетики, транспорта, связи, радиовещания, телевидения, информатики, земли для обеспечения космической деятельности, земли обороны, безопасности и земли иного специального назначения	Автомобильный транспорт	50:13:0080319:459/чзу1	397	Размещение инженерных сооружений (размещение линейных объектов – линий электропередачи КВЛ 500 кВ Ногинск – Бескудниково ПАО «ФСК ЕЭС»)
150	50:13:0080422:807	43	Земли промышленности, энергетики, транспорта, связи, радиовещания, телевидения, информатики, земли для обеспечения космической деятельности, земли обороны, безопасности и земли иного специального назначения	Для размещения автомобильных дорог и их конструктивных элементов	50:13:0080422:807/чзу1	43	Размещение инженерных сооружений (размещение линейных объектов – линий электропередачи КВЛ 500 кВ Ногинск – Бескудниково ПАО «ФСК ЕЭС»)

1	2	3	4	5	6	7	8
151	50:12:0090221:8613	9978	Земли населенных пунктов	Транспорт	50:12:0090221:8613/чзу1	247	Размещение инженерных сооружений (размещение линейных объектов – линий электропередачи КВЛ 500 кВ Ногинск – Бескудниково ПАО «ФСК ЕЭС»)
152	50:12:0090221:9714	21	Земли населенных пунктов	Для размещения многоэтажной, среднеэтажной и малоэтажной застройки	50:12:0090221:9714/чзу1	10	Размещение инженерных сооружений (размещение линейных объектов – линий электропередачи КВЛ 500 кВ Ногинск – Бескудниково ПАО «ФСК ЕЭС»)
153	50:12:0090221:1303	6590	Земли населенных пунктов	Коммунальное обслуживание	50:12:0090221:1303/чзу1	88	Размещение инженерных сооружений (размещение линейных объектов – линий электропередачи КВЛ 500 кВ Ногинск – Бескудниково ПАО «ФСК ЕЭС»)
154	50:12:0090204:25	600	Земли населенных пунктов	-	50:12:0090204:25/чзу1	600	Размещение инженерных сооружений (размещение линейных объектов – линий электропередачи КВЛ 500 кВ Ногинск – Бескудниково ПАО «ФСК ЕЭС»)
155	50:12:0090221:7909	17048	Земли населенных пунктов	Транспорт	50:12:0090221:7909/чзу1	5402	Размещение инженерных сооружений (размещение линейных объектов – линий электропередачи КВЛ 500 кВ Ногинск – Бескудниково ПАО «ФСК ЕЭС»)
156	50:12:0090221:9708	152	Земли населенных пунктов	Для размещения многоэтажной, среднеэтажной и малоэтажной застройки	50:12:0090221:9708/чзу1	152	Размещение инженерных сооружений (размещение линейных объектов – линий электропередачи КВЛ 500 кВ Ногинск – Бескудниково ПАО «ФСК ЕЭС»)
157	50:13:0000000:85595	431304	Земли сельскохозяйственного назначения	Для сельскохозяйственного производства	50:13:0000000:85595/чзу1	5792 8	Размещение инженерных сооружений (размещение линейных объектов – линий электропередачи КВЛ 500 кВ Ногинск – Бескудниково ПАО «ФСК ЕЭС»)

1	2	3	4	5	6	7	8
158	50:12:0090221:6753	24	Земли лесного фонда	Заготовка древесины (включая СОМ), заготовка и сбор недревесных лесных ресурсов, ⁸⁹	50:12:0090221:6753/чзу1	11	Размещение инженерных сооружений (размещение линейных объектов – линий электропередачи КВЛ 500 кВ Ногинск – Бескудниково ПАО «ФСК ЕЭС»)
159	50:13:0080312:351	248	Земли населенных пунктов	Автомобильный транспорт	50:13:0080312:351/чзу1	248	Размещение инженерных сооружений (размещение линейных объектов – линий электропередачи КВЛ 500 кВ Ногинск – Бескудниково ПАО «ФСК ЕЭС»)
160	50:13:0080312:415	170	Земли промышленности, энергетики, транспорта, связи, радиовещания, телевидения, информатики, земли для обеспечения космической деятельности, земли обороны, безопасности и земли иного специального назначения	Коммунальное обслуживание	50:13:0080312:415/чзу1	114	Размещение инженерных сооружений (размещение линейных объектов – линий электропередачи КВЛ 500 кВ Ногинск – Бескудниково ПАО «ФСК ЕЭС»)
161	50:12:0080404:192	600	Земли населенных пунктов	Для ведения личного подсобного хозяйства	50:12:0080404:192/чзу1	176	Размещение инженерных сооружений (размещение линейных объектов – линий электропередачи КВЛ 500 кВ Ногинск – Бескудниково ПАО «ФСК ЕЭС»)
162	50:12:0090221:9751	498	Земли населенных пунктов	Для размещения многоэтажной, среднеэтажной и малоэтажной застройки	50:12:0090221:9751/чзу1	49	Размещение инженерных сооружений (размещение линейных объектов – линий электропередачи КВЛ 500 кВ Ногинск – Бескудниково ПАО «ФСК ЕЭС»)

⁸⁹ Заготовка древесины (включая СОМ), заготовка и сбор недревесных лесных ресурсов, заготовка пищевых лесных ресурсов и сбор лекарственных растений, осуществление видов деятельности в сфере охотничьего хозяйства, ведение сельского хозяйства (сенокосение, пчеловодство, осуществление научно-исследовательской деятельности, образовательной деятельности, осуществление рекреационной деятельности; выращивание посадочного материала лесных растений (саженцев, сеянцев), выполнение работ по геологическому изучению недр, разработка месторождений и полезные ископаемых, строительство и эксплуатация водохранилищ и иных искусственных водных объектов, а также гидротехнических сооружений искусственных морских терминалов, речных портов, причалов; строительство, реконструкция, эксплуатация линейных объектов, осуществление религиозной деятельности, изыскательские работы.

1	2	3	4	5	6	7	8
163	50:13:0000000:84592	19098	Земли промышленности, энергетики, транспорта, связи, радиовещания, телевидения, информатики, земли для обеспечения космической деятельности, земли обороны, безопасности и земли иного специального назначения	Транспорт	50:13:0000000:84592/чзу1	414	Размещение инженерных сооружений (размещение линейных объектов – линий электропередачи КВЛ 500 кВ Ногинск – Бескудниково ПАО «ФСК ЕЭС»)
164	50:13:0000000:84592	19098	Земли промышленности, энергетики, транспорта, связи, радиовещания, телевидения, информатики, земли для обеспечения космической деятельности, земли обороны, безопасности и земли иного специального назначения	Транспорт	50:13:0000000:84592/чзу2	208	Размещение инженерных сооружений (размещение линейных объектов – линий электропередачи КВЛ 500 кВ Ногинск – Бескудниково ПАО «ФСК ЕЭС»)
165	50:13:0000000:84592	19098	Земли промышленности, энергетики, транспорта, связи, радиовещания, телевидения, информатики, земли для обеспечения космической деятельности, земли обороны, безопасности и земли иного специального назначения	Транспорт	50:13:0000000:84592/чзу3	293	Размещение инженерных сооружений (размещение линейных объектов – линий электропередачи КВЛ 500 кВ Ногинск – Бескудниково ПАО «ФСК ЕЭС»)
166	50:13:0080309:157	1357	Земли населенных пунктов	Транспорт	50:13:0080309:157/чзу1	66	Размещение инженерных сооружений (размещение линейных объектов – линий электропередачи КВЛ 500 кВ Ногинск – Бескудниково ПАО «ФСК ЕЭС»)
167	50:13:0080309:1050	688	Земли населенных пунктов	Под данное строительство	50:13:0080309:1050/чзу1	688	Размещение инженерных сооружений (размещение линейных объектов – линий электропередачи КВЛ 500 кВ Ногинск – Бескудниково ПАО «ФСК ЕЭС»)

1	2	3	4	5	6	7	8
168	50:13:0080309:147	580	Земли населенных пунктов	Под индивидуальное жилищное строительство	50:13:0080309:147/чзу1	580	Размещение инженерных сооружений (размещение линейных объектов – линий электропередачи КВЛ 500 кВ Ногинск – Бескудниково ПАО «ФСК ЕЭС»)
169	50:13:0080422:518	23606	Земли населенных пунктов	земельные участки (территории) общего пользования	50:13:0080422:518/чзу2	630	Размещение инженерных сооружений (размещение линейных объектов – линий электропередачи КВЛ 500 кВ Ногинск – Бескудниково ПАО «ФСК ЕЭС»)
170	50:13:0080319:120	141887	Земли лесного фонда	Заготовка древесины (включая СОМ), заготовка и сбор недревесных лесных ресурсов, заготовка пищевых лесных ресурсов и сбор лекарственных ⁹⁰ растений	50:13:0080319:120/чзу1	156	Размещение инженерных сооружений (размещение линейных объектов – линий электропередачи КВЛ 500 кВ Ногинск – Бескудниково ПАО «ФСК ЕЭС»)
171	50:13:0080308:383	337	Земли населенных пунктов	Под индивидуальное жилищное строительство	50:13:0080308:383/чзу1	337	Размещение инженерных сооружений (размещение линейных объектов – линий электропередачи КВЛ 500 кВ Ногинск – Бескудниково ПАО «ФСК ЕЭС»)
172	50:12:0090204:48	1736	Земли населенных пунктов	Для ведения личного подсобного хозяйства	50:12:0090204:48/чзу1	1736	Размещение инженерных сооружений (размещение линейных объектов – линий электропередачи КВЛ 500 кВ Ногинск – Бескудниково ПАО «ФСК ЕЭС»)

⁹⁰ Заготовка древесины (включая СОМ), заготовка и сбор недревесных лесных ресурсов, заготовка пищевых лесных ресурсов и сбор лекарственных растений, осуществление научно-исследовательской деятельности, образовательной деятельности, выращивание посадочного материала лесных растений (саженцев, сеянцев), осуществление рекреационной деятельности, строительство и эксплуатация водохранилищ и иных искусственных водных объектов, а также гидротехнических сооружений и специализированных портов, строительство, реконструкция, эксплуатация линейных объектов, осуществление религиозной деятельности, изыскательские работы.

1	2	3	4	5	6	7	8
173	50:12:0090222:729	41358	Земли населенных пунктов	земельные участки (территории) общего пользования	50:12:0090222:729/чзу1	23	Размещение инженерных сооружений (размещение линейных объектов – линий электропередачи КВЛ 500 кВ Ногинск – Бескудниково ПАО «ФСК ЕЭС»)
174	50:13:0080319:1	186355	Земли населенных пунктов	Под индивидуальное жилищное строительство	50:13:0080319:1/чзу1	1699 1	Размещение инженерных сооружений (размещение линейных объектов – линий электропередачи КВЛ 500 кВ Ногинск – Бескудниково ПАО «ФСК ЕЭС»)
175	50:13:0080312:411	59	Земли промышленности, энергетики, транспорта, связи, радиовещания, телевидения, информатики, земли для обеспечения космической деятельности, земли обороны, безопасности и земли иного специального назначения	Транспорт	50:13:0080312:411/чзу1	37	Размещение инженерных сооружений (размещение линейных объектов – линий электропередачи КВЛ 500 кВ Ногинск – Бескудниково ПАО «ФСК ЕЭС»)
176	50:13:0080319:467	20698	Земли населенных пунктов	Под индивидуальное жилищное строительство	50:13:0080319:467/чзу1	4571	Размещение инженерных сооружений (размещение линейных объектов – линий электропередачи КВЛ 500 кВ Ногинск – Бескудниково ПАО «ФСК ЕЭС»)
177	50:13:0000000:84212	1788	Земли промышленности, энергетики, транспорта, связи, радиовещания, телевидения, информатики, земли для обеспечения космической деятельности, земли обороны, безопасности и земли иного специального назначения	Коммунальное обслуживание	50:13:0000000:84212/чзу1	88	Размещение инженерных сооружений (размещение линейных объектов – линий электропередачи КВЛ 500 кВ Ногинск – Бескудниково ПАО «ФСК ЕЭС»)
178	50:13:0080309:695	7930	Земли населенных пунктов	Для объектов общественно-делового значения	50:13:0080309:695/чзу1	5456	Размещение инженерных сооружений (размещение линейных объектов – линий электропередачи КВЛ 500 кВ Ногинск – Бескудниково ПАО «ФСК ЕЭС»)

1	2	3	4	5	6	7	8
179	50:13:0080319:458	22702	Земли промышленности, энергетики, транспорта, связи, радиовещания, телевидения, информатики, земли для обеспечения космической деятельности, земли обороны, безопасности и земли иного специального назначения	Транспорт	50:13:0080319:458/чзу1	848	Размещение инженерных сооружений (размещение линейных объектов – линий электропередачи КВЛ 500 кВ Ногинск – Бескудниково ПАО «ФСК ЕЭС»)
180	50:13:0080319:458	22702	Земли промышленности, энергетики, транспорта, связи, радиовещания, телевидения, информатики, земли для обеспечения космической деятельности, земли обороны, безопасности и земли иного специального назначения	Транспорт	50:13:0080319:458/чзу2	544	Размещение инженерных сооружений (размещение линейных объектов – линий электропередачи КВЛ 500 кВ Ногинск – Бескудниково ПАО «ФСК ЕЭС»)
181	50:13:0080309:226	1853	Земли населенных пунктов	для индивидуального жилищного строительства	50:13:0080309:226/чзу1	327	Размещение инженерных сооружений (размещение линейных объектов – линий электропередачи КВЛ 500 кВ Ногинск – Бескудниково ПАО «ФСК ЕЭС»)
182	50:13:0080309:155	554	Земли населенных пунктов	Под индивидуальное жилищное строительство	50:13:0080309:155/чзу1	359	Размещение инженерных сооружений (размещение линейных объектов – линий электропередачи КВЛ 500 кВ Ногинск – Бескудниково ПАО «ФСК ЕЭС»)
183	50:13:0080309:691	136	Земли населенных пунктов	Транспорт	50:13:0080309:691/чзу1	136	Размещение инженерных сооружений (размещение линейных объектов – линий электропередачи КВЛ 500 кВ Ногинск – Бескудниково ПАО «ФСК ЕЭС»)

1	2	3	4	5	6	7	8
184	50:12:0000000:57869	30999	Земли промышленности, энергетики, транспорта, связи, радиовещания, телевидения, информатики, земли для обеспечения космической деятельности, земли обороны, безопасности и земли иного специального назначения	Транспорт	50:12:0000000:57869/чзу1	9297	Размещение инженерных сооружений (размещение линейных объектов – линий электропередачи КВЛ 500 кВ Ногинск – Бескудниково ПАО «ФСК ЕЭС»)
185	50:12:0090221:9501	5886	Земли населенных пунктов	Транспорт	50:12:0090221:9501/чзу1	1391	Размещение инженерных сооружений (размещение линейных объектов – линий электропередачи КВЛ 500 кВ Ногинск – Бескудниково ПАО «ФСК ЕЭС»)
186	50:12:0000000:58284	20694	Земли населенных пунктов	Для размещения многоэтажной, среднеэтажной и малоэтажной застройки	50:12:0000000:58284/чзу1	4831	Размещение инженерных сооружений (размещение линейных объектов – линий электропередачи КВЛ 500 кВ Ногинск – Бескудниково ПАО «ФСК ЕЭС»)
187	50:12:0090221:12645	32958	Земли населенных пунктов	Транспорт	50:12:0090221:12645/чзу1	44	Размещение инженерных сооружений (размещение линейных объектов – линий электропередачи КВЛ 500 кВ Ногинск – Бескудниково ПАО «ФСК ЕЭС»)
188	50:13:0080312:413	1668	Земли промышленности, энергетики, транспорта, связи, радиовещания, телевидения, информатики, земли для обеспечения космической деятельности, земли обороны, безопасности и земли иного специального назначения	Транспорт	50:13:0080312:413/чзу1	378	Размещение инженерных сооружений (размещение линейных объектов – линий электропередачи КВЛ 500 кВ Ногинск – Бескудниково ПАО «ФСК ЕЭС»)
189	50:12:0090221:9705	14076	Земли населенных пунктов	Для размещения многоэтажной, среднеэтажной и малоэтажной застройки	50:12:0090221:9705/чзу1	1405 5	Размещение инженерных сооружений (размещение линейных объектов – линий электропередачи КВЛ 500 кВ Ногинск – Бескудниково ПАО «ФСК ЕЭС»)

1	2	3	4	5	6	7	8
190	50:13:0080308:1605	65950	Земли промышленности, энергетики, транспорта, связи, радиовещания, телевидения, информатики, земли для обеспечения космической деятельности, земли обороны, безопасности и земли иного специального назначения	Транспорт	50:13:0080308:1605/чзу1	1260 5	Размещение инженерных сооружений (размещение линейных объектов – линий электропередачи КВЛ 500 кВ Ногинск – Бескудниково ПАО «ФСК ЕЭС»)
191	50:12:0090221:9498	1488	Земли населенных пунктов	Транспорт	50:12:0090221:9488/чзу4	533	Размещение инженерных сооружений (размещение линейных объектов – линий электропередачи КВЛ 500 кВ Ногинск – Бескудниково ПАО «ФСК ЕЭС»)
192	50:12:0090221:9498	1488	Земли населенных пунктов	Транспорт	50:12:0090221:9488/чзу5	176	Размещение инженерных сооружений (размещение линейных объектов – линий электропередачи КВЛ 500 кВ Ногинск – Бескудниково ПАО «ФСК ЕЭС»)
193	50:12:0090221:9499	331	Земли населенных пунктов	Для размещения многоэтажной, среднеэтажной и малоэтажной застройки	50:12:0090221:9499/чзу1	331	Размещение инженерных сооружений (размещение линейных объектов – линий электропередачи КВЛ 500 кВ Ногинск – Бескудниково ПАО «ФСК ЕЭС»)
194	50:13:0080309:179	2162	Земли населенных пунктов	Транспорт	50:13:0080309:179/чзу1	625	Размещение инженерных сооружений (размещение линейных объектов – линий электропередачи КВЛ 500 кВ Ногинск – Бескудниково ПАО «ФСК ЕЭС»)
195	50:12:0090221:9721	6404	Земли населенных пунктов	Для размещения многоэтажной, среднеэтажной и малоэтажной застройки	50:12:0090221:9721/чзу1	5370	Размещение инженерных сооружений (размещение линейных объектов – линий электропередачи КВЛ 500 кВ Ногинск – Бескудниково ПАО «ФСК ЕЭС»)

1	2	3	4	5	6	7	8
196	50:12:0000000:58283	49903	Земли населенных пунктов	Транспорт	50:12:0000000:58283/чзу1	9626	Размещение инженерных сооружений (размещение линейных объектов – линий электропередачи КВЛ 500 кВ Ногинск – Бескудниково ПАО «ФСК ЕЭС»)
197	50:12:0090204:26	600	Земли населенных пунктов	Для ведения личного подсобного хозяйства	50:12:0090204:26/чзу2	10	Размещение инженерных сооружений (размещение линейных объектов – линий электропередачи КВЛ 500 кВ Ногинск – Бескудниково ПАО «ФСК ЕЭС»)
198	50:12:0000000:57870	51459	Земли сельскохозяйственного назначения	Для сельскохозяйственного производства	50:12:0000000:57870/чзу5	729	Размещение инженерных сооружений (размещение линейных объектов – линий электропередачи КВЛ 500 кВ Ногинск – Бескудниково ПАО «ФСК ЕЭС»)
199	50:13:0000000:84190	311	Земли промышленности, энергетики, транспорта, связи, радиовещания, телевидения, информатики, земли для обеспечения космической деятельности, земли обороны, безопасности и земли иного специального назначения	Коммунальное обслуживание	50:13:0000000:84190/чзу1	137	Размещение инженерных сооружений (размещение линейных объектов – линий электропередачи КВЛ 500 кВ Ногинск – Бескудниково ПАО «ФСК ЕЭС», линий электропередачи КВЛ 500 кВ Трубино – Бескудниково ПАО «ФСК ЕЭС»)
200	50:13:0000000:85092	72559	Земли промышленности, энергетики, транспорта, связи, радиовещания, телевидения, информатики, земли для обеспечения космической деятельности, земли обороны, безопасности и земли иного специального назначения	Транспорт	50:13:0000000:85092/чзу1	3797	Размещение инженерных сооружений (размещение линейных объектов – линий электропередачи КВЛ 500 кВ Ногинск – Бескудниково ПАО «ФСК ЕЭС»)

1	2	3	4	5	6	7	8
201	50:13:0000000:85092	72559	Земли промышленности, энергетики, транспорта, связи, радиовещания, телевидения, информатики, земли для обеспечения космической деятельности, земли обороны, безопасности и земли иного специального назначения	Транспорт	50:13:0000000:85092/чзу2	28	Размещение инженерных сооружений (размещение линейных объектов – линий электропередачи КВЛ 500 кВ Ногинск – Бескудниково ПАО «ФСК ЕЭС», линий электропередачи КВЛ 500 кВ Трубино – Бескудниково ПАО «ФСК ЕЭС»)
202	50:13:0080422:427	109283	Земли промышленности, энергетики, транспорта, связи, радиовещания, телевидения, информатики, земли для обеспечения космической деятельности, земли обороны, безопасности и земли иного специального назначения	Для размещения автомобильных дорог и их конструктивных элементов	50:13:0080422:427/чзу3	638	Размещение инженерных сооружений (размещение линейных объектов – линий электропередачи КВЛ 500 кВ Ногинск – Бескудниково ПАО «ФСК ЕЭС»)
203	50:13:0000000:85769	56291	Земли промышленности, энергетики, транспорта, связи, радиовещания, телевидения, информатики, земли для обеспечения космической деятельности, земли обороны, безопасности и земли иного специального назначения	Транспорт	50:13:0000000:85769/чзу2	4459	Размещение инженерных сооружений (размещение линейных объектов – линий электропередачи КВЛ 500 кВ Ногинск – Бескудниково ПАО «ФСК ЕЭС»)
204	50:13:0080422:1561	9	Категория не установлена	Транспорт	50:13:0080422:1561/чзу2	1	Размещение инженерных сооружений (размещение линейных объектов – линий электропередачи КВЛ 500 кВ Ногинск – Бескудниково ПАО «ФСК ЕЭС»)
205	50:12:0000000:57982	23654	Земли населенных пунктов	Транспорт	50:12:0000000:57982/чзу2	2604	Размещение инженерных сооружений (размещение линейных объектов – линий электропередачи КВЛ 500 кВ Ногинск – Бескудниково ПАО «ФСК ЕЭС»)

1	2	3	4	5	6	7	8
206	50:12:0000000:124	227866	Земли сельскохозяйственного назначения	Для сельскохозяйственного производства	50:12:0000000:124/чзуб	1555	Размещение инженерных сооружений (размещение линейных объектов – линий электропередачи КВЛ 500 кВ Ногинск – Бескудниково ПАО «ФСК ЕЭС»)
207	50:12:0000000:57875	90806	Земли сельскохозяйственного назначения	Для сельскохозяйственного производства	50:12:0000000:57875/чзуб8	806	Размещение инженерных сооружений (размещение линейных объектов – линий электропередачи КВЛ 500 кВ Ногинск – Бескудниково ПАО «ФСК ЕЭС»)
208	50:12:0000000:57875	90806	Земли сельскохозяйственного назначения	Для сельскохозяйственного производства	50:12:0000000:57875/чзуб9	31	Размещение инженерных сооружений (размещение линейных объектов – линий электропередачи КВЛ 500 кВ Ногинск – Бескудниково ПАО «ФСК ЕЭС»)
209	50:12:0000000:56111	68091	Земли промышленности, энергетики, транспорта, связи, радиовещания, телевидения, информатики, земли для обеспечения космической деятельности, земли обороны, безопасности и земли иного специального назначения	Автомобильный транспорт	50:12:0000000:56111/чзуб5	256	Размещение инженерных сооружений (размещение линейных объектов – линий электропередачи КВЛ 500 кВ Ногинск – Бескудниково ПАО «ФСК ЕЭС»)
210	50:12:0000000:56111	68091	Земли промышленности, энергетики, транспорта, связи, радиовещания, телевидения, информатики, земли для обеспечения космической деятельности, земли обороны, безопасности и земли иного специального назначения	Автомобильный транспорт	50:12:0000000:56111/чзуб6	65	Размещение инженерных сооружений (размещение линейных объектов – линий электропередачи КВЛ 500 кВ Ногинск – Бескудниково ПАО «ФСК ЕЭС»)
211	50:12:0000000:124	227866	Земли сельскохозяйственного назначения	Для сельскохозяйственного производства	50:12:0000000:124/чзуб7	6058	Размещение инженерных сооружений (размещение линейных объектов – линий электропередачи КВЛ 500 кВ Ногинск – Бескудниково ПАО «ФСК ЕЭС»)

1	2	3	4	5	6	7	8
212	50:12:0000000:59450	82088	Земли сельскохозяйственного назначения	Транспорт	50:12:0000000:59450/чзу2	1359 0	Размещение инженерных сооружений (размещение линейных объектов – линий электропередачи КВЛ 500 кВ Ногинск – Бескудниково ПАО «ФСК ЕЭС»)
213	50:13:0080308:1606	76217	Земли сельскохозяйственного назначения	Для сельскохозяйственного производства	50:13:0080308:1606/чзу1	2747 2	Размещение инженерных сооружений (размещение линейных объектов – линий электропередачи КВЛ 500 кВ Ногинск – Бескудниково ПАО «ФСК ЕЭС»)
214	50:13:0080308:1606	76217	Земли сельскохозяйственного назначения	Для сельскохозяйственного производства	50:13:0080308:1606/чзу2	3063	Размещение инженерных сооружений (размещение линейных объектов – линий электропередачи КВЛ 500 кВ Ногинск – Бескудниково ПАО «ФСК ЕЭС»)
215	50:13:0080308:1606	76217	Земли сельскохозяйственного назначения	Для сельскохозяйственного производства	50:13:0080308:1606/чзу3	889	Размещение инженерных сооружений (размещение линейных объектов – линий электропередачи КВЛ 500 кВ Ногинск – Бескудниково ПАО «ФСК ЕЭС»)
216	50:13:0000000:82581	698	Земли населенных пунктов	Для индивидуального жилищного строительства	50:13:0000000:82581/чзу1	45	Размещение инженерных сооружений (размещение линейных объектов – линий электропередачи КВЛ 500 кВ Ногинск – Бескудниково ПАО «ФСК ЕЭС»)
217	50:13:0080309:121	3171	Земли населенных пунктов	Транспорт	50:13:0080309:121/чзу1	38	Размещение инженерных сооружений (размещение линейных объектов – линий электропередачи КВЛ 500 кВ Ногинск – Бескудниково ПАО «ФСК ЕЭС»)
218	50:13:0000000:82581	698	Земли населенных пунктов	Для индивидуального жилищного строительства	50:13:0000000:82581/чзу2	415	Размещение инженерных сооружений (размещение линейных объектов – линий электропередачи КВЛ 500 кВ Ногинск – Бескудниково ПАО «ФСК ЕЭС»)

1	2	3	4	5	6	7	8
219	50:13:0080309:121	3171	Земли населенных пунктов	Транспорт	50:13:0080309:121/чзу2	1662	Размещение инженерных сооружений (размещение линейных объектов – линий электропередачи КВЛ 500 кВ Ногинск – Бескудниково ПАО «ФСК ЕЭС»)
220	50:13:0080309:686	1541	Земли промышленности, энергетики, транспорта, связи, радиовещания, телевидения, информатики, земли для обеспечения космической деятельности, земли обороны, безопасности и земли иного специального назначения	Транспорт	50:13:0080309:686/чзу1	844	Размещение инженерных сооружений (размещение линейных объектов – линий электропередачи КВЛ 500 кВ Ногинск – Бескудниково ПАО «ФСК ЕЭС»)
221	50:13:0080309:686	1541	Земли промышленности, энергетики, транспорта, связи, радиовещания, телевидения, информатики, земли для обеспечения космической деятельности, земли обороны, безопасности и земли иного специального назначения	Транспорт	50:13:0080309:686/чзу2	37	Размещение инженерных сооружений (размещение линейных объектов – линий электропередачи КВЛ 500 кВ Ногинск – Бескудниково ПАО «ФСК ЕЭС»)
222	50:13:0000000:84204	1289	Земли населенных пунктов	Коммунальное обслуживание	50:13:0000000:84204/чзу1	199	Размещение инженерных сооружений (размещение линейных объектов – линий электропередачи КВЛ 500 кВ Ногинск – Бескудниково ПАО «ФСК ЕЭС»)
223	50:13:0000000:84204	1289	Земли населенных пунктов	Коммунальное обслуживание	50:13:0000000:84204/чзу2	58	Размещение инженерных сооружений (размещение линейных объектов – линий электропередачи КВЛ 500 кВ Ногинск – Бескудниково ПАО «ФСК ЕЭС»)
224	50:13:0080308:490	1075	Земли населенных пунктов	Под индивидуальное жилищное строительство	50:13:0080308:490/чзу1	836	Размещение инженерных сооружений (размещение линейных объектов – линий электропередачи КВЛ 500 кВ Ногинск – Бескудниково ПАО «ФСК ЕЭС»)

1	2	3	4	5	6	7	8
225	50:13:0080308:490	1075	Земли населенных пунктов	Под индивидуальное жилищное строительство	50:13:0080308:490/чзу2	42	Размещение инженерных сооружений (размещение линейных объектов – линий электропередачи КВЛ 500 кВ Ногинск – Бескудниково ПАО «ФСК ЕЭС»)
226	50:13:0080308:490	1075	Земли населенных пунктов	Под индивидуальное жилищное строительство	50:13:0080308:490/чзу3	1	Размещение инженерных сооружений (размещение линейных объектов – линий электропередачи КВЛ 500 кВ Ногинск – Бескудниково ПАО «ФСК ЕЭС»)
227	50:13:0080309:78	1149	Земли населенных пунктов	Под индивидуальное жилищное строительство	50:13:0080309:78/чзу1	1101	Размещение инженерных сооружений (размещение линейных объектов – линий электропередачи КВЛ 500 кВ Ногинск – Бескудниково ПАО «ФСК ЕЭС»)
228	50:13:0080309:78	1149	Земли населенных пунктов	Под индивидуальное жилищное строительство	50:13:0080309:78/чзу2	48	Размещение инженерных сооружений (размещение линейных объектов – линий электропередачи КВЛ 500 кВ Ногинск – Бескудниково ПАО «ФСК ЕЭС»)
229	50:13:0080309:718	1913	Земли населенных пунктов	Под дачное строительство	50:13:0080309:718/чзу1	1803	Размещение инженерных сооружений (размещение линейных объектов – линий электропередачи КВЛ 500 кВ Ногинск – Бескудниково ПАО «ФСК ЕЭС»)
230	50:13:0000000:84204	1289	Земли населенных пунктов	Коммунальное обслуживание	50:13:0000000:84204/чзу3	330	Размещение инженерных сооружений (размещение линейных объектов – линий электропередачи КВЛ 500 кВ Ногинск – Бескудниково ПАО «ФСК ЕЭС»)
231	50:13:0000000:84204	1289	Земли населенных пунктов	Коммунальное обслуживание	50:13:0000000:84204/чзу4	5	Размещение инженерных сооружений (размещение линейных объектов – линий электропередачи КВЛ 500 кВ Ногинск – Бескудниково ПАО «ФСК ЕЭС»)

1	2	3	4	5	6	7	8
232	50:13:0000000:84204	1289	Земли населенных пунктов	Коммунальное обслуживание	50:13:0000000:84204/чзу5	1	Размещение инженерных сооружений (размещение линейных объектов – линий электропередачи КВЛ 500 кВ Ногинск – Бескудниково ПАО «ФСК ЕЭС»)
233	50:13:0080309:718	1913	Земли населенных пунктов	Под дачное строительство	50:13:0080309:718/чзу2	110	Размещение инженерных сооружений (размещение линейных объектов – линий электропередачи КВЛ 500 кВ Ногинск – Бескудниково ПАО «ФСК ЕЭС»)
234	50:13:0000000:84204	1289	Земли населенных пунктов	Коммунальное обслуживание	50:13:0000000:84204/чзу6	101	Размещение инженерных сооружений (размещение линейных объектов – линий электропередачи КВЛ 500 кВ Ногинск – Бескудниково ПАО «ФСК ЕЭС»)
235	50:13:0080319:6	130349	Земли промышленности, энергетики, транспорта, связи, радиовещания, телевидения, информатики, земли для обеспечения космической деятельности, земли обороны, безопасности и земли иного специального назначения	Полоса отвода железной дороги	50:13:0080319:6/чзу1	1786	Размещение инженерных сооружений (размещение линейных объектов – линий электропередачи КВЛ 500 кВ Ногинск – Бескудниково ПАО «ФСК ЕЭС»)
236	50:13:0080319:6	130349	Земли промышленности, энергетики, транспорта, связи, радиовещания, телевидения, информатики, земли для обеспечения космической деятельности, земли обороны, безопасности и земли иного специального назначения	Полоса отвода железной дороги	50:13:0080319:6/чзу2	1092	Размещение инженерных сооружений (размещение линейных объектов – линий электропередачи КВЛ 500 кВ Ногинск – Бескудниково ПАО «ФСК ЕЭС»)
237	50:13:0080309:154	2776	Земли населенных пунктов	Транспорт	50:13:0080309:154/чзу1	333	Размещение инженерных сооружений (размещение линейных объектов – линий электропередачи КВЛ 500 кВ Ногинск – Бескудниково ПАО «ФСК ЕЭС»)

1	2	3	4	5	6	7	8
238	50:13:0080309:154	2776	Земли населенных пунктов	Транспорт	50:13:0080309:154/чзу2	1247	Размещение инженерных сооружений (размещение линейных объектов – линий электропередачи КВЛ 500 кВ Ногинск – Бескудниково ПАО «ФСК ЕЭС»)
239	50:13:0000000:81713	837	Земли населенных пунктов	Железнодорожный транспорт	50:13:0000000:81713/чзу1	5	Размещение инженерных сооружений (размещение линейных объектов – линий электропередачи КВЛ 500 кВ Ногинск – Бескудниково ПАО «ФСК ЕЭС»)
240	50:13:0000000:81713	837	Земли населенных пунктов	Железнодорожный транспорт	50:13:0000000:81713/чзу2	28	Размещение инженерных сооружений (размещение линейных объектов – линий электропередачи КВЛ 500 кВ Ногинск – Бескудниково ПАО «ФСК ЕЭС»)
241	50:13:0000000:85735	72516	Земли сельскохозяйственного назначения	Для сельскохозяйственного производства	50:13:0000000:85735/чзу4	825	Размещение инженерных сооружений (размещение линейных объектов – линий электропередачи КВЛ 500 кВ Ногинск – Бескудниково ПАО «ФСК ЕЭС»)
242	50:13:0000000:85735	72516	Земли сельскохозяйственного назначения	Для сельскохозяйственного производства	50:13:0000000:85735/чзу5	27	Размещение инженерных сооружений (размещение линейных объектов – линий электропередачи КВЛ 500 кВ Ногинск – Бескудниково ПАО «ФСК ЕЭС»)
243	50:13:0000000:85735	72516	Земли сельскохозяйственного назначения	Для сельскохозяйственного производства	50:13:0000000:85735/чзу6	3403	Размещение инженерных сооружений (размещение линейных объектов – линий электропередачи КВЛ 500 кВ Ногинск – Бескудниково ПАО «ФСК ЕЭС»)
244	50:13:0000000:85735	72516	Земли сельскохозяйственного назначения	Для сельскохозяйственного производства	50:13:0000000:85735/чзу7	1074	Размещение инженерных сооружений (размещение линейных объектов – линий электропередачи КВЛ 500 кВ Ногинск – Бескудниково ПАО «ФСК ЕЭС»)

1	2	3	4	5	6	7	8
245	50:13:0000000:85735	72516	Земли сельскохозяйственного назначения	Для сельскохозяйственного производства	50:13:0000000:85735/чзу8	8	Размещение инженерных сооружений (размещение линейных объектов – линий электропередачи КВЛ 500 кВ Ногинск – Бескудниково ПАО «ФСК ЕЭС»)
246	50:12:0090221:9751	498	Земли населенных пунктов	Для размещения многоэтажной, среднеэтажной и малоэтажной застройки	50:12:0090221:9751/чзу2	13	Размещение инженерных сооружений (размещение линейных объектов – линий электропередачи КВЛ 500 кВ Ногинск – Бескудниково ПАО «ФСК ЕЭС»)
247	50:13:0080308:1605	65950	Земли промышленности, энергетики, транспорта, связи, радиовещания, телевидения, информатики, земли для обеспечения космической деятельности, земли обороны, безопасности и земли иного специального назначения	Транспорт	50:13:0080308:1605/чзу2	118	Размещение инженерных сооружений (размещение линейных объектов – линий электропередачи КВЛ 500 кВ Ногинск – Бескудниково ПАО «ФСК ЕЭС»)
248	50:13:0080422:427	109283	Земли промышленности, энергетики, транспорта, связи, радиовещания, телевидения, информатики, земли для обеспечения космической деятельности, земли обороны, безопасности и земли иного специального назначения	Для размещения автомобильных дорог и их конструктивных элементов	50:13:0080422:427/чзу4	108	Размещение инженерных сооружений (размещение линейных объектов – линий электропередачи КВЛ 500 кВ Ногинск – Бескудниково ПАО «ФСК ЕЭС»)
249	50:12:0080306:3084	949	Земли населенных пунктов	Коммунальное обслуживание	50:12:0080306:3084/чзу1	692	Размещение инженерных сооружений (размещение линейных объектов – линий электропередачи КВЛ 500 кВ Ногинск – Бескудниково ПАО «ФСК ЕЭС»)

1	2	3	4	5	6	7	8
250	50:13:0080319:474	4606	Земли промышленности, энергетики, транспорта, связи, радиовещания, телевидения, информатики, земли для обеспечения космической деятельности, земли обороны, безопасности и земли иного специального назначения	Коммунальное обслуживание	50:13:0080319:474/чзу1	2813	Размещение инженерных сооружений (размещение линейных объектов – линий электропередачи КВЛ 500 кВ Ногинск – Бескудниково ПАО «ФСК ЕЭС»)
251	50:13:0080312	-	-	-	50:13:0080312:3У1/чзу1	587	Размещение инженерных сооружений (размещение линейных объектов – линий электропередачи КВЛ 500 кВ Ногинск – Бескудниково ПАО «ФСК ЕЭС»)
252	50:13:0080319	-	-	-	50:13:0080319:3У1/чзу1	2	Размещение инженерных сооружений (размещение линейных объектов – линий электропередачи КВЛ 500 кВ Ногинск – Бескудниково ПАО «ФСК ЕЭС»)
253	50:12:0090204	-	-	-	50:12:0090204:3У1/чзу1	3	Размещение инженерных сооружений (размещение линейных объектов – линий электропередачи КВЛ 500 кВ Ногинск – Бескудниково ПАО «ФСК ЕЭС»)
254	50:12:0090204	-	-	-	50:12:0090204:3У1/чзу2	77	Размещение инженерных сооружений (размещение линейных объектов – линий электропередачи КВЛ 500 кВ Ногинск – Бескудниково ПАО «ФСК ЕЭС»)
255	50:13:0080319:474	4606	Земли промышленности, энергетики, транспорта, связи, радиовещания, телевидения, информатики, земли для обеспечения космической деятельности, земли обороны, безопасности и земли иного специального назначения	Коммунальное обслуживание	50:13:0080319:474/чзу2	1585	Размещение инженерных сооружений (размещение линейных объектов – линий электропередачи КВЛ 500 кВ Ногинск – Бескудниково ПАО «ФСК ЕЭС»)

1	2	3	4	5	6	7	8
256	50:12:0090204	-	-	-	50:12:0090204:ЗУ1/чзу3	2633 4	Размещение инженерных сооружений (размещение линейных объектов – линий электропередачи КВЛ 500 кВ Ногинск – Бескудниково ПАО «ФСК ЕЭС»)
257	50:13:0000000:84602	14148	Земли промышленности, энергетики, транспорта, связи, радиовещания, телевидения, информатики, земли для обеспечения космической деятельности, земли обороны, безопасности и земли иного специального назначения	Транспорт	50:13:0000000:84602/чзу1	5314	Размещение инженерных сооружений (размещение линейных объектов – линий электропередачи КВЛ 500 кВ Ногинск – Бескудниково ПАО «ФСК ЕЭС»)
258	50:12:0000000:57871	34929	Земли сельскохозяйственного назначения	Для сельскохозяйственного производства	50:12:0000000:57871/чзу2	2687	Размещение инженерных сооружений (размещение линейных объектов – линий электропередачи КВЛ 500 кВ Ногинск – Бескудниково ПАО «ФСК ЕЭС»)
259	50:12:0000000:57874	118217	Земли сельскохозяйственного назначения	Для сельскохозяйственного производства	50:12:0000000:57874/чзу2	1127 9	Размещение инженерных сооружений (размещение линейных объектов – линий электропередачи КВЛ 500 кВ Ногинск – Бескудниково ПАО «ФСК ЕЭС»)
260	50:12:0000000:57874	118217	Земли сельскохозяйственного назначения	Для сельскохозяйственного производства	50:12:0000000:57874/чзу3	89	Размещение инженерных сооружений (размещение линейных объектов – линий электропередачи КВЛ 500 кВ Ногинск – Бескудниково ПАО «ФСК ЕЭС»)
261	50:12:0000000:57874	118217	Земли сельскохозяйственного назначения	Для сельскохозяйственного производства	50:12:0000000:57874/чзу4	3652	Размещение инженерных сооружений (размещение линейных объектов – линий электропередачи КВЛ 500 кВ Ногинск – Бескудниково ПАО «ФСК ЕЭС»)

1	2	3	4	5	6	7	8
262	50:12:0000000:59450	82088	Земли сельскохозяйственного назначения	Транспорт	50:12:0000000:59450/чзу3	61	Размещение инженерных сооружений (размещение линейных объектов – линий электропередачи КВЛ 500 кВ Ногинск – Бескудниково ПАО «ФСК ЕЭС»)
263	50:12:0080306:3083	230	Земли населенных пунктов	Коммунальное обслуживание	50:12:0080306:3083/чзу1	230	Размещение инженерных сооружений (размещение линейных объектов – линий электропередачи КВЛ 500 кВ Ногинск – Бескудниково ПАО «ФСК ЕЭС»)
264	50:12:0000000:57869	30999	Земли промышленности, энергетики, транспорта, связи, радиовещания, телевидения, информатики, земли для обеспечения космической деятельности, земли обороны, безопасности и земли иного специального назначения	Транспорт	50:12:0000000:57869/чзу2	84	Размещение инженерных сооружений (размещение линейных объектов – линий электропередачи КВЛ 500 кВ Ногинск – Бескудниково ПАО «ФСК ЕЭС»)
265	50:12:0090221:13180	7911	Земли сельскохозяйственного назначения	Транспорт	50:12:0090221:13180/чзу1	5176	Размещение инженерных сооружений (размещение линейных объектов – линий электропередачи КВЛ 500 кВ Ногинск – Бескудниково ПАО «ФСК ЕЭС»)
266	50:12:0090221:13177	11	Земли населенных пунктов	Коммунальное обслуживание	50:12:0090221:13177/чзу1	11	Размещение инженерных сооружений (размещение линейных объектов – линий электропередачи КВЛ 500 кВ Ногинск – Бескудниково ПАО «ФСК ЕЭС»)
267	50:12:0090221:13175	1	Земли населенных пунктов	Коммунальное обслуживание	50:12:0090221:13175/чзу1	1	Размещение инженерных сооружений (размещение линейных объектов – линий электропередачи КВЛ 500 кВ Ногинск – Бескудниково ПАО «ФСК ЕЭС»)

1	2	3	4	5	6	7	8
268	50:12:0090221:13176	2	Земли населенных пунктов	Коммунальное обслуживание	50:12:0090221:13176/чзу1	2	Размещение инженерных сооружений (размещение линейных объектов – линий электропередачи КВЛ 500 кВ Ногинск – Бескудниково ПАО «ФСК ЕЭС»)
269	50:12:0090203:23	600	Земли населенных пунктов	Для ведения личного подсобного хозяйства	50:12:0090203:23/чзу1	2	Размещение инженерных сооружений (размещение линейных объектов – линий электропередачи КВЛ 500 кВ Ногинск – Бескудниково ПАО «ФСК ЕЭС»)
270	50:13:0080309:1051	41	Земли населенных пунктов	Транспорт	50:13:0080309:1051/чзу2	14	Размещение инженерных сооружений (размещение линейных объектов – линий электропередачи КВЛ 500 кВ Ногинск – Бескудниково ПАО «ФСК ЕЭС»)
271	50:13:0080309:693	1871	Земли населенных пунктов	Транспорт	50:13:0080309:693/чзу2	168	Размещение инженерных сооружений (размещение линейных объектов – линий электропередачи КВЛ 500 кВ Ногинск – Бескудниково ПАО «ФСК ЕЭС»)
272	50:13:0080319	-	-	-	50:13:0080319:ЗУ1/чзу2	1	Размещение инженерных сооружений (размещение линейных объектов – линий электропередачи КВЛ 500 кВ Ногинск – Бескудниково ПАО «ФСК ЕЭС»)
273	50:12:0090204:3	600	Земли населенных пунктов	Для ведения личного подсобного хозяйства	50:12:0090204:3/чзу1	28	Размещение инженерных сооружений (размещение линейных объектов – линий электропередачи КВЛ 500 кВ Ногинск – Бескудниково ПАО «ФСК ЕЭС»)
274	50:12:0090204:3	600	Земли населенных пунктов	Для ведения личного подсобного хозяйства	50:12:0090204:3/чзу2	117	Размещение инженерных сооружений (размещение линейных объектов – линий электропередачи КВЛ 500 кВ Ногинск – Бескудниково)

1	2	3	4	5	6	7	8
275	50:12:0000000:59419	597	Земли промышленности, энергетики, транспорта, связи, радиовещания, телевидения, информатики, земли для обеспечения космической деятельности, земли обороны, безопасности и земли иного специального назначения	Коммунальное обслуживание	50:12:0000000:59419/чзуп	390	Размещение инженерных сооружений (размещение линейных объектов – объектов трубопроводного транспорта (магистрального газопровода ООО «Газпром трансгаз Москва»), подлежащих реконструкции в связи с изменением их местоположения (зоны демонтажа))
276	50:12:0080305:43	30001	Земли сельскохозяйственного назначения	Для сельскохозяйственного производства	50:12:0080305:43/чзуп	2165	Размещение инженерных сооружений (размещение линейных объектов – объектов трубопроводного транспорта (магистрального газопровода ООО «Газпром трансгаз Москва»))
277	50:12:0080305:33	60002	Земли сельскохозяйственного назначения	Для сельскохозяйственного производства	50:12:0080305:33/чзуп	2509	Размещение инженерных сооружений (размещение линейных объектов – объектов трубопроводного транспорта (магистрального газопровода ООО «Газпром трансгаз Москва»))
278	50:12:0000000:57872	101	Земли сельскохозяйственного назначения	Для сельскохозяйственного использования	50:12:0000000:57872/чзуп	45	Размещение инженерных сооружений (размещение линейных объектов – объектов трубопроводного транспорта (магистрального газопровода ООО «Газпром трансгаз Москва»))
279	50:12:0000000:57870	51459	Земли сельскохозяйственного назначения	Для сельскохозяйственного производства	50:12:0000000:57870/чзуб	165	Размещение инженерных сооружений (размещение линейных объектов – объектов трубопроводного транспорта (магистрального газопровода ООО «Газпром трансгаз Москва»))

1	2	3	4	5	6	7	8
280	50:12:0000000:57870	51459	Земли сельскохозяйственного назначения	Для сельскохозяйственного производства	50:12:0000000:57870/чзу7	1584	Размещение инженерных сооружений (размещение линейных объектов – объектов трубопроводного транспорта (магистрального газопровода ООО «Газпром трансгаз Москва»), подлежащих реконструкции в связи с изменением их местоположения (зоны демонтажа))
281	50:12:0000000:57871	34929	Земли сельскохозяйственного назначения	Для сельскохозяйственного производства	50:12:0000000:57871/чзу3	1716	Размещение инженерных сооружений (размещение линейных объектов – объектов трубопроводного транспорта (магистрального газопровода ООО «Газпром трансгаз Москва»), подлежащих реконструкции в связи с изменением их местоположения (зоны демонтажа))
282	50:12:0080305:44	30001	Земли сельскохозяйственного назначения	Для сельскохозяйственного производства	50:12:0080305:44/чзу1	1037	Размещение инженерных сооружений (размещение линейных объектов – объектов трубопроводного транспорта (магистрального газопровода ООО «Газпром трансгаз Москва»))
283	50:12:0000000:57874	118217	Земли сельскохозяйственного назначения	Для сельскохозяйственного производства	50:12:0000000:57874/чзу5	3186	Размещение инженерных сооружений (размещение линейных объектов – объектов трубопроводного транспорта (магистрального газопровода ООО «Газпром трансгаз Москва»), подлежащих реконструкции в связи с изменением их местоположения (зоны демонтажа))

1	2	3	4	5	6	7	8
284	50:12:00000000:57869	30999	Земли промышленности, энергетики, транспорта, связи, радиовещания, телевидения, информатики, земли для обеспечения космической деятельности, земли обороны, безопасности и земли иного специального назначения	Транспорт	50:12:00000000:57869/чзуб	1744	Размещение инженерных сооружений (размещение линейных объектов – объектов трубопроводного транспорта (магистрального газопровода ООО «Газпром трансгаз Москва»), подлежащих реконструкции в связи с изменением их местоположения (зоны демонтажа))
285	50:12:00000000:267	1337563 7	Земли лесного фонда	Заготовка древесины (включая СОМ), заготовка и сбор недревесных лесных ресурсов ⁹¹	50:12:00000000:267/чзуб1	4252	Размещение инженерных сооружений (размещение линейных объектов – объектов трубопроводного транспорта (магистрального газопровода ООО «Газпром трансгаз Москва»))
286	50:12:00000000:57871	34929	Земли сельскохозяйственного назначения	Для сельскохозяйственного производства	50:12:00000000:57871/чзуб4	151	Размещение инженерных сооружений (размещение линейных объектов – линий электропередачи КВЛ 500 кВ Ногинск – Бескудниково ПАО «ФСК ЕЭС», объектов трубопроводного транспорта (магистрального газопровода ООО «Газпром трансгаз Москва»))
287	50:12:00000000:57874	118217	Земли сельскохозяйственного назначения	Для сельскохозяйственного производства	50:12:00000000:57874/чзуб	1579	Размещение инженерных сооружений (размещение линейных объектов – объектов трубопроводного транспорта (магистрального газопровода ООО «Газпром трансгаз Москва»), подлежащих реконструкции в связи с изменением их местоположения (зоны демонтажа))

⁹¹ Заготовка древесины (включая СОМ), заготовка и сбор недревесных лесных ресурсов, заготовка пищевых лесных ресурсов и сбор лекарственных растений, осуществление научно-исследовательской деятельности, образовательной деятельности, осуществление рекреационной деятельности, строительство и эксплуатация водохранилищ и иных искусственных водных объектов, а также гидротехнических сооружений и специализированных портов, строительство, реконструкция, эксплуатация линейных объектов, осуществление религиозной деятельности, изыскательские работы.

1	2	3	4	5	6	7	8
288	50:12:00000000:57874	118217	Земли сельскохозяйственного назначения	Для сельскохозяйственного производства	50:12:00000000:57874/чзу7	281	Размещение инженерных сооружений (размещение линейных объектов – объектов трубопроводного транспорта (магистрального газопровода ООО «Газпром трансгаз Москва»), подлежащих реконструкции в связи с изменением их местоположения (зоны демонтажа))
289	50:12:00000000:57874	118217	Земли сельскохозяйственного назначения	Для сельскохозяйственного производства	50:12:00000000:57874/чзу8	3962	Размещение инженерных сооружений (размещение линейных объектов – линейный электропередачи КВЛ 500 кВ Ногинск – Бескудниково ПАО «ФСК ЕЭС», объектов трубопроводного транспорта (магистрального газопровода ООО «Газпром трансгаз Москва»), подлежащих реконструкции в связи с изменением их местоположения (зоны демонтажа))
290	50:12:00000000:57874	118217	Земли сельскохозяйственного назначения	Для сельскохозяйственного производства	50:12:00000000:57874/чзу9	1158	Размещение инженерных сооружений (размещение линейных объектов – объектов трубопроводного транспорта (магистрального газопровода ООО «Газпром трансгаз Москва»), подлежащих реконструкции в связи с изменением их местоположения (зоны демонтажа))

1	2	3	4	5	6	7	8
291	50:12:0000000:57874	118217	Земли сельскохозяйственного назначения	Для сельскохозяйственного производства	50:12:0000000:57874/чзу10	5	Размещение инженерных сооружений (размещение линейных объектов – объектов трубопроводного транспорта (магистрального газопровода ООО «Газпром трансгаз Москва»), подлежащих реконструкции в связи с изменением их местоположения (зоны демонтажа))
292	50:12:0000000:57871	34929	Земли сельскохозяйственного назначения	Для сельскохозяйственного производства	50:12:0000000:57871/чзу5	27	Размещение инженерных сооружений (размещение линейных объектов – объектов трубопроводного транспорта (магистрального газопровода ООО «Газпром трансгаз Москва»))
293	50:12:0000000:57875	90806	Земли сельскохозяйственного назначения	Для сельскохозяйственного производства	50:12:0000000:57875/чзу10	9230	Размещение инженерных сооружений (размещение линейных объектов – объектов трубопроводного транспорта (магистрального газопровода ООО «Газпром трансгаз Москва»))
294	50:12:0000000:57875	90806	Земли сельскохозяйственного назначения	Для сельскохозяйственного производства	50:12:0000000:57875/чзу11	282	Размещение инженерных сооружений (размещение линейных объектов – линейный электропередачи КВЛ 500 кВ Белый Раст – Бескудниково ПАО «ФСК ЕЭС»; объектов трубопроводного транспорта (магистрального газопровода ООО «Газпром трансгаз Москва»))

1	2	3	4	5	6	7	8
295	50:12:0000000:57875	90806	Земли сельскохозяйственного назначения	Для сельскохозяйственного производства	50:12:0000000:57875/чзУ12	693	Размещение инженерных сооружений (размещение линейных объектов – объектов трубопроводного газопровода (магистрального газопровода ООО «Газпром трансгаз Москва»), подлежащих реконструкции в связи с изменением их местоположения (зоны демонтажа))
296	50:12:0000000:57875	90806	Земли сельскохозяйственного назначения	Для сельскохозяйственного производства	50:12:0000000:57875/чзУ13	427	Размещение инженерных сооружений (размещение линейных объектов – линий электропередачи КВЛ 500 кВ Белый Раст – Бескудниково ПАО «ФСК ЕЭС», объектов трубопроводного транспорта (магистрального газопровода ООО «Газпром трансгаз Москва», подлежащих реконструкции в связи с изменением их местоположения (зоны демонтажа))
297	50:12:0000000:57870	51459	Земли сельскохозяйственного назначения	Для сельскохозяйственного производства	50:12:0000000:57870/чзУ8	851	Размещение инженерных сооружений (размещение линейных объектов – линий электропередачи КВЛ 500 кВ Белый Раст – Бескудниково ПАО «ФСК ЕЭС»; объектов трубопроводного транспорта (магистрального газопровода ООО «Газпром трансгаз Москва»))
298	50:12:0080305:1	4451	Земли сельскохозяйственного назначения	Для сельскохозяйственного использования	50:12:0080305:1/чзУ1	2826	Размещение инженерных сооружений (размещение линейных объектов – объектов трубопроводного транспорта (магистрального газопровода ООО «Газпром трансгаз Москва»))

1	2	3	4	5	6	7	8
299	50:12:0000000:104	304957	Земли сельскохозяйственного назначения	Для сельскохозяйственного производства	50:12:0000000:104/чзу2	55	Размещение инженерных сооружений (размещение линейных объектов – объектов трубопроводного транспорта (магистрального газопровода ООО «Газпром трансгаз Москва»))
300	50:12:0000000:57869	30999	Земли промышленности, энергетики, транспорта, связи, радиовещания, телевидения, информатики, земли для обеспечения космической деятельности, земли обороны, безопасности и земли иного специального назначения	Транспорт	50:12:0000000:57869/чзу4	1632	Размещение инженерных сооружений (размещение линейных объектов – объектов трубопроводного транспорта (магистрального газопровода ООО «Газпром трансгаз Москва»))
301	50:12:0000000:57870	51459	Земли сельскохозяйственного назначения	Для сельскохозяйственного производства	50:12:0000000:57870/чзу9	948	Размещение инженерных сооружений (размещение линейных объектов – объектов трубопроводного транспорта (магистрального газопровода ООО «Газпром трансгаз Москва»), подлежащих реконструкции в связи с изменением их местоположения (зоны демонтажа))
302	50:12:0000000:57870	51459	Земли сельскохозяйственного назначения	Для сельскохозяйственного производства	50:12:0000000:57870/чзу10	25	Размещение инженерных сооружений (размещение линейных объектов – объектов трубопроводного транспорта (магистрального газопровода ООО «Газпром трансгаз Москва»))

1	2	3	4	5	6	7	8
303	50:12:0000000:57870	51459	Земли сельскохозяйственного назначения	Для сельскохозяйственного производства	50:12:0000000:57870/чзу11	429	Размещение инженерных сооружений (размещение линейных объектов – линий электропередачи КВЛ 500 кВ Белый Раст – Бескудниково ПАО «ФСК ЕЭС», объектов трубопроводного транспорта (магистрального газопровода ООО «Газпром трансгаз Москва», подлежащих реконструкции в связи с изменением их местоположения (зоны демонтажа))
304	50:12:0000000:57874	118217	Земли сельскохозяйственного назначения	Для сельскохозяйственного производства	50:12:0000000:57874/чзу11	8	Размещение инженерных сооружений (размещение линейных объектов – объектов трубопроводного транспорта (магистрального газопровода ООО «Газпром трансгаз Москва»), подлежащих реконструкции в связи с изменением их местоположения (зоны демонтажа))
305	50:12:0000000:57871	34929	Земли сельскохозяйственного назначения	Для сельскохозяйственного производства	50:12:0000000:57871/чзу6	4373	Размещение инженерных сооружений (размещение линейных объектов – объектов трубопроводного транспорта (магистрального газопровода ООО «Газпром трансгаз Москва»))
306	50:12:0080305	-	-	-	50:12:0080305:ЗУ1/чзу2	4304	Размещение инженерных сооружений (размещение линейных объектов – объектов трубопроводного транспорта (магистрального газопровода ООО «Газпром трансгаз Москва»))

1	2	3	4	5	6	7	8
307	50:12:0080307	-	-	-	50:12:0080307:3У1/чзу1	592	Размещение инженерных сооружений (размещение линейных объектов – объектов трубопроводного транспорта (магистрального газопровода ООО «Газпром трансгаз Москва»))
308	50:12:0080305	-	-	-	50:12:0080305:3У1/чзу3	56	Размещение инженерных сооружений (размещение линейных объектов – объектов трубопроводного транспорта (магистрального газопровода ООО «Газпром трансгаз Москва»))
309	50:12:0080305	-	-	-	50:12:0080305:3У1/чзу4	83	Размещение инженерных сооружений (размещение линейных объектов – объектов трубопроводного транспорта (магистрального газопровода ООО «Газпром трансгаз Москва»))
310	50:12:0080307	-	-	-	50:12:0080307:3У1/чзу2	202	Размещение инженерных сооружений (размещение линейных объектов – объектов трубопроводного транспорта (магистрального газопровода ООО «Газпром трансгаз Москва»))
311	50:12:0080307	-	-	-	50:12:0080307:3У1/чзу3	500	Размещение инженерных сооружений (размещение линейных объектов – объектов трубопроводного транспорта (магистрального газопровода ООО «Газпром трансгаз Москва»))
312	50:12:0080307	-	-	-	50:12:0080307:3У1/чзу4	22	Размещение инженерных сооружений (размещение линейных объектов – объектов трубопроводного транспорта (магистрального газопровода ООО «Газпром трансгаз Москва»))

1	2	3	4	5	6	7	8
313	50:13:0080422:1559	14	Категория не установлена	Транспорт	50:13:0080422:1559/чзу1	1	Размещение инженерных сооружений (размещение линейных объектов – линий электропередачи КВЛ 500 кВ Тубино – Бескудниково ПАО «ФСК ЕЭС»)
314	50:13:0080319:464	405	Земли промышленности, энергетики, транспорта, связи, радиовещания, телевидения, информатики, земли для обеспечения космической деятельности, земли обороны, безопасности и земли иного специального назначения	Транспорт	50:13:0080319:464/чзу1	97	Размещение инженерных сооружений (размещение линейных объектов – линий электропередачи КВЛ 500 кВ Тубино – Бескудниково ПАО «ФСК ЕЭС»)
315	50:13:0080422:960	239	Земли промышленности, энергетики, транспорта, связи, радиовещания, телевидения, информатики, земли для обеспечения космической деятельности, земли обороны, безопасности и земли иного специального назначения	Коммунальное обслуживание	50:13:0080422:960/чзу1	55	Размещение инженерных сооружений (размещение линейных объектов – линий электропередачи КВЛ 500 кВ Тубино – Бескудниково ПАО «ФСК ЕЭС»)
316	50:13:0080422:799	289	Земли промышленности, энергетики, транспорта, связи, радиовещания, телевидения, информатики, земли для обеспечения космической деятельности, земли обороны, безопасности и земли иного специального назначения	Для объектов общественно-делового значения	50:13:0080422:799/чзу1	289	Размещение инженерных сооружений (размещение линейных объектов – линий электропередачи КВЛ 500 кВ Тубино – Бескудниково ПАО «ФСК ЕЭС»)

1	2	3	4	5	6	7	8
317	50:13:0000000:84190	311	Земли промышленности, энергетики, транспорта, связи, радиовещания, телевидения, информатики, земли для обеспечения космической деятельности, земли обороны, безопасности и земли иного специального назначения	коммунальное обслуживание	50:13:0000000:84190/чзу2	175	Размещение инженерных сооружений (размещение линейных объектов – линий электропередачи КВЛ 500 кВ Тубино – Бескудниково ПАО «ФСК ЕЭС»)
318	50:13:0080422:959	337	Земли промышленности, энергетики, транспорта, связи, радиовещания, телевидения, информатики, земли для обеспечения космической деятельности, земли обороны, безопасности и земли иного специального назначения	Транспорт	50:13:0080422:959/чзу1	11	Размещение инженерных сооружений (размещение линейных объектов – линий электропередачи КВЛ 500 кВ Тубино – Бескудниково ПАО «ФСК ЕЭС»)
319	50:13:0080422:963	366	Земли промышленности, энергетики, транспорта, связи, радиовещания, телевидения, информатики, земли для обеспечения космической деятельности, земли обороны, безопасности и земли иного специального назначения	Коммунальное обслуживание	50:13:0080422:963/чзу1	366	Размещение инженерных сооружений (размещение линейных объектов – линий электропередачи КВЛ 500 кВ Тубино – Бескудниково ПАО «ФСК ЕЭС»)
320	50:13:0080422:518	23606	Земли населенных пунктов	земельные участки (территории) общего пользования	50:13:0080422:518/чзу3	1014	Размещение инженерных сооружений (размещение линейных объектов – линий электропередачи КВЛ 500 кВ Тубино – Бескудниково ПАО «ФСК ЕЭС»)

1	2	3	4	5	6	7	8
321	50:13:0080422:559	10648	Земли промышленности, энергетики, транспорта, связи, радиовещания, телевидения, информатики, земли для обеспечения космической деятельности, земли обороны, безопасности и земли иного специального назначения	Автомобильный транспорт	50:13:0080422:559/чзу1	46	Размещение инженерных сооружений (размещение линейных объектов – линий электропередачи КВЛ 500 кВ Тубино – Бескудниково ПАО «ФСК ЕЭС»)
322	50:13:0080422:559	10648	Земли промышленности, энергетики, транспорта, связи, радиовещания, телевидения, информатики, земли для обеспечения космической деятельности, земли обороны, безопасности и земли иного специального назначения	Автомобильный транспорт	50:13:0080422:559/чзу2	4	Размещение инженерных сооружений (размещение линейных объектов – линий электропередачи КВЛ 500 кВ Тубино – Бескудниково ПАО «ФСК ЕЭС»)
323	50:12:0080305:374	1241	Земли промышленности, энергетики, транспорта, связи, радиовещания, телевидения, информатики, земли для обеспечения космической деятельности, земли обороны, безопасности и земли иного специального назначения	Транспорт	50:12:0080305:374/чзу2	85	Размещение инженерных сооружений (размещение линейных объектов – линий электропередачи КВЛ 500 кВ Белый Раст – Бескудниково ПАО «ФСК ЕЭС», линий электропередачи КВЛ 500 кВ Трубино – Бескудниково ПАО «ФСК ЕЭС»)
324	50:12:0090221:8609	2987	Земли населенных пунктов	Транспорт	50:12:0090221:8609/чзу1	2303	Размещение инженерных сооружений (размещение линейных объектов – линий электропередачи КВЛ 500 кВ Тубино – Бескудниково ПАО «ФСК ЕЭС»)

1	2	3	4	5	6	7	8
325	50:12:0080305:1	4451	Земли сельскохозяйственного назначения	Для сельскохозяйственного использования	50:12:0080305:1/чзу2	44	Размещение инженерных сооружений (размещение линейных объектов – линий электропередачи КВЛ 500 кВ Тубино – Бескудниково ПАО «ФСК ЕЭС», объектов трубопроводного транспорта (магистрального газопровода ООО «Газпром трансгаз Москва», подлежащих реконструкции в связи с изменением их естественного (зона монтажа))
326	50:12:0090221:1314	3634	Земли населенных пунктов	Для размещения многоэтажной, среднеэтажной и малоэтажной застройки	50:12:0090221:1314/чзу2	1531	Размещение инженерных сооружений (размещение линейных объектов – линий электропередачи КВЛ 500 кВ Тубино – Бескудниково ПАО «ФСК ЕЭС»)
327	50:12:0090221:6760	104	Земли промышленности, энергетики, транспорта, связи, радиовещания, телевидения, информатики, земли для обеспечения космической деятельности, земли обороны, безопасности и земли иного специального назначения	транспорт	50:12:0090221:6760/чзу2	38	Размещение инженерных сооружений (размещение линейных объектов – линий электропередачи КВЛ 500 кВ Тубино – Бескудниково ПАО «ФСК ЕЭС»)
328	50:12:0090221:8611	1526	Земли населенных пунктов	Для иных видов жилой застройки	50:12:0090221:8611/чзу2	3	Размещение инженерных сооружений (размещение линейных объектов – линий электропередачи КВЛ 500 кВ Белый Раст – Бескудниково ПАО «ФСК ЕЭС», линий электропередачи КВЛ 500 кВ Тубино – Бескудниково ПАО «ФСК ЕЭС»)

1	2	3	4	5	6	7	8
329	50:12:0090221:6757	91	Земли населенных пунктов	транспорт	50:12:0090221:6757/чзу2	11	Размещение инженерных сооружений (размещение линейных объектов – линий электропередачи КВЛ 500 кВ Тубино – Бескудниково ПАО «ФСК ЕЭС»)
330	50:12:0000000:56111	68091	Земли промышленности, энергетики, транспорта, связи, радиовещания, телевидения, информатики, земли для обеспечения космической деятельности, земли обороны, безопасности и земли иного специального назначения	Автомобильный транспорт	50:12:0000000:56111/чзу7	234	Размещение инженерных сооружений (размещение линейных объектов – линий электропередачи КВЛ 500 кВ Белый Раст – Бескудниково ПАО «ФСК ЕЭС», линий электропередачи КВЛ 500 кВ Трубино – Бескудниково ПАО «ФСК ЕЭС»)
331	50:12:0080407:639	81	Земли населенных пунктов	Транспорт	50:12:0080407:639/чзу1	54	Размещение инженерных сооружений (размещение линейных объектов – линий электропередачи КВЛ 500 кВ Тубино – Бескудниково ПАО «ФСК ЕЭС»)
332	50:12:0090221:499	125	Земли лесного фонда	Заготовка древесины (включая СОМ), заготовка и сбор недревесных лесных ресурсов, заготовка пищевых лесных ресурсов и сбор лекарственных растений ⁹²	50:12:0090221:499/чзу1	121	Размещение инженерных сооружений (размещение линейных объектов – линий электропередачи КВЛ 500 кВ Тубино – Бескудниково ПАО «ФСК ЕЭС»)

⁹² Заготовка древесины (включая СОМ), заготовка и сбор недревесных лесных ресурсов, заготовка пищевых лесных ресурсов и сбор лекарственных растений, осуществление научно-исследовательской деятельности, образовательской деятельности, выращивание посадочного материала лесных растений (саженцев, сеянцев), осуществление рекреационной деятельности, строительство и эксплуатация водохранилищ и иных искусственных водных объектов, а также гидротехнических сооружений и специализированных портов, строительство, реконструкция, эксплуатация линейных объектов, осуществление религиозной деятельности, изыскательские работы

1	2	3	4	5	6	7	8
333	50:12:0080305:57	1783	Земли сельскохозяйственного назначения	для сельскохозяйственного производства	50:12:0080305:57/чзу2	332	Размещение инженерных сооружений (размещение линейных объектов – линий электропередачи КВЛ 500 кВ Белый Раст – Бескудниково ПАО «ФСК ЕЭС», линий электропередачи КВЛ 500 кВ Трубино – Бескудниково ПАО «ФСК ЕЭС»)
334	50:12:0080407:607	74	Земли промышленности, энергетики, транспорта, связи, радиовещания, телевидения, информатики, земли для обеспечения космической деятельности, земли обороны, безопасности и земли иного специального назначения	Коммунальное обслуживание	50:12:0080407:607/чзу2	7	Размещение инженерных сооружений (размещение линейных объектов – линий электропередачи КВЛ 500 кВ Белый Раст – Бескудниково ПАО «ФСК ЕЭС», линий электропередачи КВЛ 500 кВ Трубино – Бескудниково ПАО «ФСК ЕЭС»)
335	50:12:0080405:947	277	Земли промышленности, энергетики, транспорта, связи, радиовещания, телевидения, информатики, земли для обеспечения космической деятельности, земли обороны, безопасности и земли иного специального назначения	коммунальное обслуживание	50:12:0080405:947/чзу2	239	Размещение инженерных сооружений (размещение линейных объектов – линий электропередачи КВЛ 500 кВ Белый Раст – Бескудниково ПАО «ФСК ЕЭС», линий электропередачи КВЛ 500 кВ Трубино – Бескудниково ПАО «ФСК ЕЭС»)
336	50:12:0090221:6778	7645	Земли населенных пунктов	Для размещения многоэтажной, среднеэтажной и малоэтажной застройки	50:12:0090221:6778/чзу2	6	Размещение инженерных сооружений (размещение линейных объектов – линий электропередачи КВЛ 500 кВ Белый Раст – Бескудниково ПАО «ФСК ЕЭС», линий электропередачи КВЛ 500 кВ Трубино – Бескудниково ПАО «ФСК ЕЭС»)
337	50:12:0000000:104	304957	Земли сельскохозяйственного назначения	Для сельскохозяйственного производства	50:12:0000000:104/чзу3	2712	Размещение инженерных сооружений (размещение линейных объектов – линий электропередачи КВЛ 500 кВ Трубино – Бескудниково ПАО «ФСК ЕЭС»)

1	2	3	4	5	6	7	8
338	50:12:0000000:104	304957	Земли сельскохозяйственного назначения	Для сельскохозяйственного производства	50:12:0000000:104/чз4	1873	Размещение инженерных сооружений (размещение линейных объектов – линий электропередачи КВЛ 500 кВ Белый Раст – Бескудниково ПАО «ФСК ЕЭС», линий электропередачи КВЛ 500 кВ Трубино – Бескудниково ПАО «ФСК ЕЭС»)
339	50:12:0090221:1289	62502	Земли населенных пунктов	Для размещения многоэтажной, среднеэтажной и малоэтажной застройки	50:12:0090221:1289/чз2	8919	Размещение инженерных сооружений (размещение линейных объектов – линий электропередачи КВЛ 500 кВ Трубино – Бескудниково ПАО «ФСК ЕЭС»)
340	50:12:0090221:1289	62502	Земли населенных пунктов	Для размещения многоэтажной, среднеэтажной и малоэтажной застройки	50:12:0090221:1289/чз3	1082 8	Размещение инженерных сооружений (размещение линейных объектов – линий электропередачи КВЛ 500 кВ Белый Раст – Бескудниково ПАО «ФСК ЕЭС», линий электропередачи КВЛ 500 кВ Трубино – Бескудниково ПАО «ФСК ЕЭС»)
341	50:12:0000000:57986	12	Земли населенных пунктов	Транспорт	50:12:0000000:57986/чз1	12	Размещение инженерных сооружений (размещение линейных объектов – линий электропередачи КВЛ 500 кВ Трубино – Бескудниково ПАО «ФСК ЕЭС»)
342	50:12:0090221:6761	6	Земли промышленности, энергетики, транспорта, связи, радиовещания, телевидения, информатики, земли для обеспечения космической деятельности, земли обороны, безопасности и земли иного специального назначения	Коммунальное обслуживание	50:12:0090221:6761/чз1	6	Размещение инженерных сооружений (размещение линейных объектов – линий электропередачи КВЛ 500 кВ Трубино – Бескудниково ПАО «ФСК ЕЭС»)

1	2	3	4	5	6	7	8
343	50:12:0080407:66	600	Земли населенных пунктов	Для ведения личного подсобного хозяйства	50:12:0080407:66/чзу1	600	Размещение инженерных сооружений (размещение линейных объектов – линий электропередачи КВЛ 500 кВ Трубино – Бескудниково ПАО «ФСК ЕЭС»)
344	50:12:0090221:8613	9978	Земли населенных пунктов	Транспорт	50:12:0090221:8613/чзу2	2990	Размещение инженерных сооружений (размещение линейных объектов – линий электропередачи КВЛ 500 кВ Трубино – Бескудниково ПАО «ФСК ЕЭС»)
345	50:12:0000000:58283	49903	Земли населенных пунктов	Транспорт	50:12:0000000:58283/чзу2	1178 4	Размещение инженерных сооружений (размещение линейных объектов – линий электропередачи КВЛ 500 кВ Трубино – Бескудниково ПАО «ФСК ЕЭС»)
346	50:12:0000000:57875	90806	Земли сельскохозяйственного назначения	Для сельскохозяйственного производства	50:12:0000000:57875/чзу14	954	Размещение инженерных сооружений (размещение линейных объектов – линий электропередачи КВЛ 500 кВ Белый Раст – Бескудниково ПАО «ФСК ЕЭС», линий электропередачи КВЛ 500 кВ Трубино – Бескудниково ПАО «ФСК ЕЭС»)
347	50:12:0080305:385	893	-	Коммунальное обслуживание	50:12:0080305:385/чзу2	54	Размещение инженерных сооружений (размещение линейных объектов – линий электропередачи КВЛ 500 кВ Белый Раст – Бескудниково ПАО «ФСК ЕЭС», линий электропередачи КВЛ 500 кВ Трубино – Бескудниково ПАО «ФСК ЕЭС»)

1	2	3	4	5	6	7	8
348	50:12:0080305:56	286	Земли промышленности, энергетики, транспорта, связи, радиовещания, телевидения, информатики, земли для обеспечения космической деятельности, земли обороны, безопасности и земли иного специального назначения	Транспорт	50:12:0080305:56/чзу2	82	Размещение инженерных сооружений (размещение линейных объектов – линий электропередачи КВЛ 500 кВ Белый Раст – Бескудниково ПАО «ФСК ЕЭС», линий электропередачи КВЛ 500 кВ Трубино – Бескудниково ПАО «ФСК ЕЭС»)
349	50:12:0090221:8613	9978	Земли населенных пунктов	Транспорт	50:12:0090221:8613/чзу3	2225	Размещение инженерных сооружений (размещение линейных объектов – линий электропередачи КВЛ 500 кВ Трубино – Бескудниково ПАО «ФСК ЕЭС»)
350	50:12:0000000:57874	118217	Земли сельскохозяйственного назначения	Для сельскохозяйственного производства	50:12:0000000:57874/чзу12	1000 8	Размещение инженерных сооружений (размещение линейных объектов – линий электропередачи КВЛ 500 кВ Белый Раст – Бескудниково ПАО «ФСК ЕЭС», линий электропередачи КВЛ 500 кВ Трубино – Бескудниково ПАО «ФСК ЕЭС»)
351	50:12:0000000:124	227866	Земли сельскохозяйственного назначения	Для сельскохозяйственного производства	50:12:0000000:124/чзу8	1107 4	Размещение инженерных сооружений (размещение линейных объектов – линий электропередачи КВЛ 500 кВ Белый Раст – Бескудниково ПАО «ФСК ЕЭС», линий электропередачи КВЛ 500 кВ Трубино – Бескудниково ПАО «ФСК ЕЭС»)
352	50:12:0090221:6777	4543	Земли населенных пунктов	Транспорт	50:12:0090221:6777/чзу2	325	Размещение инженерных сооружений (размещение линейных объектов – линий электропередачи КВЛ 500 кВ Трубино – Бескудниково ПАО «ФСК ЕЭС»)

1	2	3	4	5	6	7	8
353	50:12:0090221:6777	4543	Земли населенных пунктов	Транспорт	50:12:0090221:6777/чзз3	362	Размещение инженерных сооружений (размещение линейных объектов – линий электропередачи КВЛ 500 кВ Белый Раст – Бескудниково ПАО «ФСК ЕЭС», линий электропередачи КВЛ 500 кВ Трубино – Бескудниково ПАО «ФСК ЕЭС»)
354	50:12:0080305:378	4579	Земли промышленности, энергетики, транспорта, связи, радиовещания, телевидения, информатики, земли для обеспечения космической деятельности, земли обороны, безопасности и земли иного специального назначения	Транспорт	50:12:0080305:378/чзз2	329	Размещение инженерных сооружений (размещение линейных объектов – линий электропередачи КВЛ 500 кВ Белый Раст – Бескудниково ПАО «ФСК ЕЭС», линий электропередачи КВЛ 500 кВ Трубино – Бескудниково ПАО «ФСК ЕЭС»)
355	50:12:0080407:640	520	Земли населенных пунктов	Для ведения личного подсобного хозяйства	50:12:0080407:640/чзз1	520	Размещение инженерных сооружений (размещение линейных объектов – линий электропередачи КВЛ 500 кВ Трубино – Бескудниково ПАО «ФСК ЕЭС»)
356	50:12:0090221:7918	342	Земли промышленности, энергетики, транспорта, связи, радиовещания, телевидения, информатики, земли для обеспечения космической деятельности, земли обороны, безопасности и земли иного специального назначения	для строительства, реконструкции и эксплуатации линейных объектов	50:12:0090221:7918/чзз1	342	Размещение инженерных сооружений (размещение линейных объектов – линий электропередачи КВЛ 500 кВ Трубино – Бескудниково ПАО «ФСК ЕЭС»)
357	50:12:0090221:13178	39977	Земли сельскохозяйственного назначения	Транспорт	50:12:0090221:13178/чзз1	385	Размещение инженерных сооружений (размещение линейных объектов – линий электропередачи КВЛ 500 кВ Трубино – Бескудниково ПАО «ФСК ЕЭС»)

1	2	3	4	5	6	7	8
358	50:12:0090221:1283	1699	Земли населенных пунктов	Для размещения многоэтажной, среднеэтажной и малоэтажной застройки	50:12:0090221:1283/чзу2	250	Размещение инженерных сооружений (размещение линейных объектов – линий электропередачи КВЛ 500 кВ Трубино – Бескудниково ПАО «ФСК ЕЭС»)
359	50:12:0090221:1288	29077	Земли населенных пунктов	Для размещения многоэтажной, среднеэтажной и малоэтажной застройки	50:12:0090221:1288/чзу2	4751	Размещение инженерных сооружений (размещение линейных объектов – линий электропередачи КВЛ 500 кВ Трубино – Бескудниково ПАО «ФСК ЕЭС»)
360	50:12:0090221:1283	1699	Земли населенных пунктов	Для размещения многоэтажной, среднеэтажной и малоэтажной застройки	50:12:0090221:1283/чзу3	221	Размещение инженерных сооружений (размещение линейных объектов – линий электропередачи КВЛ 500 кВ Белый Раст – Бескудниково ПАО «ФСК ЕЭС», линий электропередачи КВЛ 500 кВ Трубино – Бескудниково ПАО «ФСК ЕЭС»)
361	50:12:0090221:1288	29077	Земли населенных пунктов	Для размещения многоэтажной, среднеэтажной и малоэтажной застройки	50:12:0090221:1288/чзу3	8485	Размещение инженерных сооружений (размещение линейных объектов – линий электропередачи КВЛ 500 кВ Белый Раст/Бескудниково ПАО «ФСК ЕЭС», линий электропередачи КВЛ 500 кВ Трубино – Бескудниково ПАО «ФСК ЕЭС»)
362	50:12:0090221:8611	1526	Земли населенных пунктов	Для иных видов жилой застройки	50:12:0090221:8611/чзу3	275	Размещение инженерных сооружений (размещение линейных объектов – линий электропередачи КВЛ 500 кВ Трубино – Бескудниково ПАО «ФСК ЕЭС»)

1	2	3	4	5	6	7	8
363	50:12:0090221:8611	1526	Земли населенных пунктов	Для иных видов жилой застройки	50:12:0090221:8611/чзу4	294	Размещение инженерных сооружений (размещение линейных объектов – линий электропередачи КВЛ 500 кВ Белый Раст – Бескудниково ПАО «ФСК ЕЭС», линий электропередачи КВЛ 500 кВ Трубино – Бескудниково ПАО «ФСК ЕЭС»)
364	50:12:0090221:7043	19669	Земли населенных пунктов	Для размещения многоэтажной, среднеэтажной и малоэтажной застройки	50:12:0090221:7043/чзу2	1770	Размещение инженерных сооружений (размещение линейных объектов – линий электропередачи КВЛ 500 кВ Трубино – Бескудниково ПАО «ФСК ЕЭС»)
365	50:12:0000000:57871	34929	Земли сельскохозяйственного назначения	Для сельскохозяйственного производства	50:12:0000000:57871/чзу7	3573	Размещение инженерных сооружений (размещение линейных объектов – линий электропередачи КВЛ 500 кВ Белый Раст – Бескудниково ПАО «ФСК ЕЭС», линий электропередачи КВЛ 500 кВ Трубино – Бескудниково ПАО «ФСК ЕЭС»)
366	50:12:0090221:7043	19669	Земли населенных пунктов	Для размещения многоэтажной, среднеэтажной и малоэтажной застройки	50:12:0090221:7043/чзу3	2159	Размещение инженерных сооружений (размещение линейных объектов – линий электропередачи КВЛ 500 кВ Белый Раст – Бескудниково ПАО «ФСК ЕЭС», линий электропередачи КВЛ 500 кВ Трубино – Бескудниково ПАО «ФСК ЕЭС»)
367	50:12:0000000:57905	130406	Земли промышленности, энергетики, транспорта, связи, радиовещания, телевидения, информатики, земли для обеспечения космической деятельности, земли обороны, безопасности и земли иного специального назначения	Транспорт	50:12:0000000:57905/чзу1	4003	Размещение инженерных сооружений (размещение линейных объектов – линий электропередачи КВЛ 500 кВ Трубино – Бескудниково ПАО «ФСК ЕЭС»)

1	2	3	4	5	6	7	8
368	50:12:0090221:9500	3520	Земли населенных пунктов	Транспорт	50:12:0090221:9500/чзу2	332	Размещение инженерных сооружений (размещение линейных объектов – линий электропередачи КВЛ 500 кВ Тубино – Бескудниково ПАО «ФСК ЕЭС»)
369	50:12:0090221:9500	3520	Земли населенных пунктов	Транспорт	50:12:0090221:9500/чзу3	333	Размещение инженерных сооружений (размещение линейных объектов – линий электропередачи КВЛ 500 кВ Белый Раст – Бескудниково ПАО «ФСК ЕЭС», линий электропередачи КВЛ 500 кВ Трубино – Бескудниково ПАО «ФСК ЕЭС»)
370	50:12:0000000:57869	30999	Земли промышленности, энергетики, транспорта, связи, радиовещания, телевидения, информатики, земли для обеспечения космической деятельности, земли обороны, безопасности и земли иного специального назначения	Транспорт	50:12:0000000:57869/чзу5	1194	Размещение инженерных сооружений (размещение линейных объектов – линий электропередачи КВЛ 500 кВ Белый Раст – Бескудниково ПАО «ФСК ЕЭС», линий электропередачи КВЛ 500 кВ Трубино – Бескудниково ПАО «ФСК ЕЭС»)
371	50:12:0000000:57982	23654	Земли населенных пунктов	Транспорт	50:12:0000000:57982/чзу3	1423	Размещение инженерных сооружений (размещение линейных объектов – линий электропередачи КВЛ 500 кВ Тубино – Бескудниково ПАО «ФСК ЕЭС»)
372	50:12:0090221:8610	23897	Земли населенных пунктов	Для размещения многоэтажной, среднеэтажной и малоэтажной застройки	50:12:0090221:8610/чзу3	9252	Размещение инженерных сооружений (размещение линейных объектов – линий электропередачи КВЛ 500 кВ Тубино – Бескудниково ПАО «ФСК ЕЭС»)

1	2	3	4	5	6	7	8
373	50:12:0000000:57982	23654	Земли населенных пунктов	Транспорт	50:12:0000000:57982/чзу4	713	Размещение инженерных сооружений (размещение линейных объектов – линий электропередачи КВЛ 500 кВ Белый Раст – Бескудниково ПАО «ФСК ЕЭС», линий электропередачи КВЛ 500 кВ Трубино – Бескудниково ПАО «ФСК ЕЭС»)
374	50:12:0090221:8610	23897	Земли населенных пунктов	Для размещения многоэтажной, среднетажной и малоэтажной застройки	50:12:0090221:8610/чзу4	5399	Размещение инженерных сооружений (размещение линейных объектов – линий электропередачи КВЛ 500 кВ Белый Раст – Бескудниково ПАО «ФСК ЕЭС», линий электропередачи КВЛ 500 кВ Трубино – Бескудниково ПАО «ФСК ЕЭС»)
375	50:12:0090221:8612	3386	Земли населенных пунктов	Транспорт	50:12:0090221:8612/чзу2	274	Размещение инженерных сооружений (размещение линейных объектов – линий электропередачи КВЛ 500 кВ Трубино – Бескудниково ПАО «ФСК ЕЭС»)
376	50:12:0090221:8612	3386	Земли населенных пунктов	Транспорт	50:12:0090221:8612/чзу3	570	Размещение инженерных сооружений (размещение линейных объектов – линий электропередачи КВЛ 500 кВ Белый Раст – Бескудниково ПАО «ФСК ЕЭС», линий электропередачи КВЛ 500 кВ Трубино – Бескудниково ПАО «ФСК ЕЭС»)
377	50:12:0000000:56111	68091	Земли промышленности, энергетики, транспорта, связи, радиовещания, телевидения, информатики, земли для обеспечения космической деятельности, земли обороны, безопасности и земли иного специального назначения	Автомобильный транспорт	50:12:0000000:56111/чзу8	216	Размещение инженерных сооружений (размещение линейных объектов – линий электропередачи КВЛ 500 кВ Трубино – Бескудниково ПАО «ФСК ЕЭС»)

1	2	3	4	5	6	7	8
378	50:12:0000000:57875	90806	Земли сельскохозяйственного назначения	Для сельскохозяйственного производства	50:12:00000000:57875/чзу15	1036	Размещение инженерных сооружений (размещение линейных объектов – линий электропередачи КВЛ 500 кВ Тубино – Бескудниково ПАО «ФСК ЕЭС»)
379	50:12:0000000:124	227866	Земли сельскохозяйственного назначения	Для сельскохозяйственного производства	50:12:00000000:124/чзу9	7525	Размещение инженерных сооружений (размещение линейных объектов – линий электропередачи КВЛ 500 кВ Тубино – Бескудниково ПАО «ФСК ЕЭС»)
380	50:13:0000000:85769	56291	Земли промышленности, энергетики, транспорта, связи, радиовещания, телевидения, информатики, земли для обеспечения космической деятельности, земли обороны, безопасности и земли иного специального назначения	Транспорт	50:13:00000000:85769/чзу3	2724	Размещение инженерных сооружений (размещение линейных объектов – линий электропередачи КВЛ 500 кВ Тубино – Бескудниково ПАО «ФСК ЕЭС»)
381	50:13:0080422:1561	9	Категория не установлена	Транспорт	50:13:0080422:1561/чзу3	4	Размещение инженерных сооружений (размещение линейных объектов – линий электропередачи КВЛ 500 кВ Тубино – Бескудниково ПАО «ФСК ЕЭС»)
382	50:12:0000000:124	227866	Земли сельскохозяйственного назначения	Для сельскохозяйственного производства	50:12:00000000:124/чзу10	6223	Размещение инженерных сооружений (размещение линейных объектов – линий электропередачи КВЛ 500 кВ Тубино – Бескудниково ПАО «ФСК ЕЭС»)
383	50:12:0000000:59450	82088	Земли сельскохозяйственного назначения	Транспорт	50:12:00000000:59450/чзу4	3013	Размещение инженерных сооружений (размещение линейных объектов – линий электропередачи КВЛ 500 кВ Тубино – Бескудниково ПАО «ФСК ЕЭС»)

1	2	3	4	5	6	7	8
384	50:12:0000000:59450	82088	Земли сельскохозяйственного назначения	Транспорт	50:12:0000000:59450/чзу5	38	Размещение инженерных сооружений (размещение линейных объектов – линий электропередачи КВЛ 500 кВ Тубино – Бескудниково ПАО «ФСК ЕЭС»)
385	50:12:0000000:124	227866	Земли сельскохозяйственного назначения	Для сельскохозяйственного производства	50:12:0000000:124/чзу11	5112	Размещение инженерных сооружений (размещение линейных объектов – линий электропередачи КВЛ 500 кВ Белый Раст – Бескудниково ПАО «ФСК ЕЭС», линий электропередачи КВЛ 500 кВ Трубино – Бескудниково ПАО «ФСК ЕЭС»)
386	50:12:0000000:59450	82088	Земли сельскохозяйственного назначения	Транспорт	50:12:0000000:59450/чзу6	570	Размещение инженерных сооружений (размещение линейных объектов – линий электропередачи КВЛ 500 кВ Белый Раст – Бескудниково ПАО «ФСК ЕЭС», линий электропередачи КВЛ 500 кВ Трубино – Бескудниково ПАО «ФСК ЕЭС»)
387	50:12:0090221:9721	6404	Земли населенных пунктов	Для размещения многоэтажной, среднеэтажной и малоэтажной застройки	50:12:0090221:9721/чзу2	822	Размещение инженерных сооружений (размещение линейных объектов – линий электропередачи КВЛ 500 кВ Тубино – Бескудниково ПАО «ФСК ЕЭС»)
388	50:12:0090221:9721	6404	Земли населенных пунктов	Для размещения многоэтажной, среднеэтажной и малоэтажной застройки	50:12:0090221:9721/чзу3	211	Размещение инженерных сооружений (размещение линейных объектов – линий электропередачи КВЛ 500 кВ Тубино – Бескудниково ПАО «ФСК ЕЭС»)
389	50:13:0000000:85734	4285	Земли сельскохозяйственного назначения	Для сельскохозяйственного производства	50:13:0000000:85734/чзу1	427	Размещение инженерных сооружений (размещение линейных объектов – линий электропередачи КВЛ 500 кВ Тубино – Бескудниково ПАО «ФСК ЕЭС»)

1	2	3	4	5	6	7	8
390	50:13:0000000:85734	4285	Земли сельскохозяйственного назначения	Для сельскохозяйственного производства	50:13:0000000:85734/чзУ2	68	Размещение инженерных сооружений (размещение линейных объектов – линий электропередачи КВЛ 500 кВ Тубино – Бескудниково ПАО «ФСК ЕЭС»)
391	50:13:0000000:85735	72516	Земли сельскохозяйственного назначения	Для сельскохозяйственного производства	50:13:0000000:85735/чзУ9	9522	Размещение инженерных сооружений (размещение линейных объектов – линий электропередачи КВЛ 500 кВ Тубино – Бескудниково ПАО «ФСК ЕЭС»)
392	50:13:0000000:85735	72516	Земли сельскохозяйственного назначения	Для сельскохозяйственного производства	50:13:0000000:85735/чзУ10	42	Размещение инженерных сооружений (размещение линейных объектов – линий электропередачи КВЛ 500 кВ Тубино – Бескудниково ПАО «ФСК ЕЭС»)
393	50:13:0080422:427	109283	Земли промышленности, энергетики, транспорта, связи, радиовещания, телевидения, информатики, земли для обеспечения космической деятельности, земли обороны, безопасности и земли иного специального назначения	Для размещения автомобильных дорог и их конструктивных элементов	50:13:0080422:427/чзУ5	4723	Размещение инженерных сооружений (размещение линейных объектов – линий электропередачи КВЛ 500 кВ Тубино – Бескудниково ПАО «ФСК ЕЭС»)
394	50:13:0080422:427	109283	Земли промышленности, энергетики, транспорта, связи, радиовещания, телевидения, информатики, земли для обеспечения космической деятельности, земли обороны, безопасности и земли иного специального назначения	Для размещения автомобильных дорог и их конструктивных элементов	50:13:0080422:427/чзУ6	190	Размещение инженерных сооружений (размещение линейных объектов – линий электропередачи КВЛ 500 кВ Тубино – Бескудниково ПАО «ФСК ЕЭС»)

1	2	3	4	5	6	7	8
395	50:12:0000000:57875	90806	Земли сельскохозяйственного назначения	Для сельскохозяйственного производства	50:12:0000000:57875/чзу16	31	Размещение инженерных сооружений (размещение линейных объектов – линий электропередачи КВЛ 500 кВ Белый Раст – Бескудниково ПАО «ФСК ЕЭС», линий электропередачи КВЛ 500 кВ Трубино – Бескудниково ПАО «ФСК ЕЭС»)
396	50:12:0000000:57875	90806	Земли сельскохозяйственного назначения	Для сельскохозяйственного производства	50:12:0000000:57875/чзу17	30	Размещение инженерных сооружений (размещение линейных объектов – линий электропередачи КВЛ 500 кВ Трубино – Бескудниково ПАО «ФСК ЕЭС»)
397	50:12:0000000:56111	68091	Земли промышленности, энергетики, транспорта, связи, радиовещания, телевидения, информатики, земли для обеспечения космической деятельности, земли обороны, безопасности и земли иного специального назначения	Автомобильный транспорт	50:12:0000000:56111/чзу9	63	Размещение инженерных сооружений (размещение линейных объектов – линий электропередачи КВЛ 500 кВ Белый Раст – Бескудниково ПАО «ФСК ЕЭС», линий электропередачи КВЛ 500 кВ Трубино – Бескудниково ПАО «ФСК ЕЭС»)
398	50:12:0000000:56111	68091	Земли промышленности, энергетики, транспорта, связи, радиовещания, телевидения, информатики, земли для обеспечения космической деятельности, земли обороны, безопасности и земли иного специального назначения	Автомобильный транспорт	50:12:0000000:56111/чзу10	59	Размещение инженерных сооружений (размещение линейных объектов – линий электропередачи КВЛ 500 кВ Трубино – Бескудниково ПАО «ФСК ЕЭС»)
399	50:13:0080422:1599	1017	Земли населенных пунктов	Коммунальное обслуживание	50:13:0080422:1599/чзу1	330	Размещение инженерных сооружений (размещение линейных объектов – линий электропередачи КВЛ 500 кВ Трубино – Бескудниково ПАО «ФСК ЕЭС»)

1	2	3	4	5	6	7	8
400	50:12:0090221:13166	7	Земли промышленности, энергетики, транспорта, связи, радиовещания, телевидения, информатики, земли для обеспечения космической деятельности, земли обороны, безопасности и земли иного специального назначения	Коммунальное обслуживание	50:12:0090221:13166/чзу1	7	Размещение инженерных сооружений (размещение линейных объектов – линий электропередачи КВЛ 500 кВ Тубино – Бескудниково ПАО «ФСК ЕЭС»)
401	50:12:0080305	-	-	-	50:12:0080305:ЗУ1/чзу5	34	Размещение инженерных сооружений (размещение линейных объектов – линий электропередачи КВЛ 500 кВ Тубино – Бескудниково ПАО «ФСК ЕЭС», объектов трубопроводного транспорта (магистрального газопровода ООО «Газпром трансгаз Москва», подлежащих реконструкции в связи с изменением их естественного (зона демонтажа))
402	50:12:0080305	-	-	-	50:12:0080305:ЗУ1/чзу6	798	Размещение инженерных сооружений (размещение линейных объектов – линий электропередачи КВЛ 500 кВ Тубино – Бескудниково ПАО «ФСК ЕЭС»)
403	50:12:0080305	-	-	-	50:12:0080305:ЗУ1/чзу7	503	Размещение инженерных сооружений (размещение линейных объектов – линий электропередачи КВЛ 500 кВ Белый Раст – Бескудниково ПАО «ФСК ЕЭС», линий электропередачи КВЛ 500 кВ Тубино – Бескудниково ПАО «ФСК ЕЭС»)

1	2	3	4	5	6	7	8
404	50:13:0080422:427	109283	Земли промышленности, энергетики, транспорта, связи, радиовещания, телевидения, информатики, земли для обеспечения космической деятельности, земли обороны, безопасности и земли иного специального назначения	Для размещения автомобильных дорог и их конструктивных элементов	50:13:0080422:427/чзУ7	9087	Размещение инженерных сооружений (размещение линейных объектов – линий электропередачи КВЛ 500 кВ Тублино – Бескудниково ПАО «ФСК ЕЭС»)
405	50:12:0000000:57869	30999	Земли промышленности, энергетики, транспорта, связи, радиовещания, телевидения, информатики, земли для обеспечения космической деятельности, земли обороны, безопасности и земли иного специального назначения	Транспорт	50:12:0000000:57869/чзуб	2918	Размещение инженерных сооружений (размещение линейных объектов – линий электропередачи КВЛ 500 кВ Тублино – Бескудниково ПАО «ФСК ЕЭС»)
406	50:12:0000000:57869	30999	Земли промышленности, энергетики, транспорта, связи, радиовещания, телевидения, информатики, земли для обеспечения космической деятельности, земли обороны, безопасности и земли иного специального назначения	Транспорт	50:12:0000000:57869/чзУ7	273	Размещение инженерных сооружений (размещение линейных объектов – линий электропередачи КВЛ 500 кВ Тублино – Бескудниково ПАО «ФСК ЕЭС», объектов трубопроводного транспорта (магистрального газопровода ООО «Газпром трансгаз Москва»)
407	50:12:0000000:57874	118217	Земли сельскохозяйственного назначения	Для сельскохозяйственного производства	50:12:0000000:57874/чзУ13	1109 7	Размещение инженерных сооружений (размещение линейных объектов – линий электропередачи КВЛ 500 кВ Тублино – Бескудниково ПАО «ФСК ЕЭС»)

1	2	3	4	5	6	7	8
408	50:12:0000000:57874	118217	Земли сельскохозяйственного назначения	Для сельскохозяйственного производства	50:12:0000000:57874/чзу14	3038	Размещение инженерных сооружений (размещение линейных объектов – линий электропередачи КВЛ 500 кВ Тубино – Бескудниково ПАО «ФСК ЕЭС», объектов трубопроводного транспорта (магистрального газопровода ООО «Газпром трансгаз Москва», подлежащих реконструкции в связи с изменением их местоположения (зона демонтажа))
409	50:12:0000000:57874	118217	Земли сельскохозяйственного назначения	Для сельскохозяйственного производства	50:12:0000000:57874/чзу15	838	Размещение инженерных сооружений (размещение линейных объектов – линий электропередачи КВЛ 500 кВ Тубино – Бескудниково ПАО «ФСК ЕЭС», объектов трубопроводного транспорта (магистрального газопровода ООО «Газпром трансгаз Москва», подлежащих реконструкции в связи с изменением их местоположения (зона демонтажа))
410	50:12:0000000:57871	34929	Земли сельскохозяйственного назначения	Для сельскохозяйственного производства	50:12:0000000:57871/чзу8	6572	Размещение инженерных сооружений (размещение линейных объектов – линий электропередачи КВЛ 500 кВ Тубино – Бескудниково ПАО «ФСК ЕЭС»)
411	50:12:0000000:57871	34929	Земли сельскохозяйственного назначения	Для сельскохозяйственного производства	50:12:0000000:57871/чзу9	88	Размещение инженерных сооружений (размещение линейных объектов – линий электропередачи КВЛ 500 кВ Тубино – Бескудниково ПАО «ФСК ЕЭС», объектов трубопроводного транспорта (магистрального газопровода ООО «Газпром трансгаз Москва»)

1	2	3	4	5	6	7	8
412	50:12:0000000:57870	51459	Земли сельскохозяйственного назначения	Для сельскохозяйственного производства	50:12:0000000:57870/чзу12	5988	Размещение инженерных сооружений (размещение линейных объектов – линий электропередачи КВЛ 500 кВ Тубино – Бескудниково ПАО «ФСК ЕЭС»)
413	50:12:0000000:57870	51459	Земли сельскохозяйственного назначения	Для сельскохозяйственного производства	50:12:0000000:57870/чзу13	4108	Размещение инженерных сооружений (размещение линейных объектов – линий электропередачи КВЛ 500 кВ Тубино – Бескудниково ПАО «ФСК ЕЭС»)
414	50:12:0000000:57870	51459	Земли сельскохозяйственного назначения	Для сельскохозяйственного производства	50:12:0000000:57870/чзу14	964	Размещение инженерных сооружений (размещение линейных объектов – линий электропередачи КВЛ 500 кВ Тубино – Бескудниково ПАО «ФСК ЕЭС»)
415	50:12:0000000:57870	51459	Земли сельскохозяйственного назначения	Для сельскохозяйственного производства	50:12:0000000:57870/чзу15	1086	Размещение инженерных сооружений (размещение линейных объектов – линий электропередачи КВЛ 500 кВ Тубино – Бескудниково ПАО «ФСК ЕЭС», объектов трубопроводного транспорта (магистрального газопровода ООО «Газпром трансгаз Москва»)
416	50:12:0000000:57870	51459	Земли сельскохозяйственного назначения	Для сельскохозяйственного производства	50:12:0000000:57870/чзу16	843	Размещение инженерных сооружений (размещение линейных объектов – линий электропередачи КВЛ 500 кВ Тубино – Бескудниково ПАО «ФСК ЕЭС», объектов трубопроводного транспорта (магистрального газопровода ООО «Газпром трансгаз Москва», подлежащих реконструкции в связи с изменением их естественного состояния (зона демонтажа))

1	2	3	4	5	6	7	8
417	50:12:0000000:124	227866	Земли сельскохозяйственного назначения	Для сельскохозяйственного производства	50:12:0000000:124/чзу12	236	Размещение инженерных сооружений (размещение линейных объектов – линий электропередачи КВЛ 500 кВ Тубино – Бескудниково ПАО «ФСК ЕЭС»)
418	50:12:0000000:57870	51459	Земли сельскохозяйственного назначения	Для сельскохозяйственного производства	50:12:0000000:57870/чзу17	3988	Размещение инженерных сооружений (размещение линейных объектов – линий электропередачи КВЛ 500 кВ Белый Раст – Бескудниково ПАО «ФСК ЕЭС», линий электропередачи КВЛ 500 кВ Трубино – Бескудниково ПАО «ФСК ЕЭС»)
419	50:12:0000000:57870	51459	Земли сельскохозяйственного назначения	Для сельскохозяйственного производства	50:12:0000000:57870/чзу18	1204	Размещение инженерных сооружений (размещение линейных объектов – линий электропередачи КВЛ 500 кВ Белый Раст – Бескудниково ПАО «ФСК ЕЭС», линий электропередачи КВЛ 500 кВ Трубино – Бескудниково ПАО «ФСК ЕЭС»)
420	50:12:0000000:57870	51459	Земли сельскохозяйственного назначения	Для сельскохозяйственного производства	50:12:0000000:57870/чзу19	2941	Размещение инженерных сооружений (размещение линейных объектов – линий электропередачи КВЛ 500 кВ Белый Раст – Бескудниково ПАО «ФСК ЕЭС», линий электропередачи КВЛ 500 кВ Трубино – Бескудниково ПАО «ФСК ЕЭС»)

1	2	3	4	5	6	7	8
421	50:12:0000000:57870	51459	Земли сельскохозяйственного назначения	Для сельскохозяйственного производства	50:12:0000000:57870/чзу20	742	Размещение инженерных сооружений (размещение линейных объектов – линий электропередачи КВЛ 500 кВ Белый Раст – Бескудниково ПАО «ФСК ЕЭС», линий электропередачи КВЛ 500 кВ Трубино – Бескудниково ПАО «ФСК ЕЭС», объектов трубопроводного транспорта (магистрального газопровода ООО «Газпром трансгаз Москва»), подлежащих реконструкции в связи с изменением их местоположения (зоны демонтажа))
422	50:12:0000000:57870	51459	Земли сельскохозяйственного назначения	Для сельскохозяйственного производства	50:12:0000000:57870/чзу21	681	Размещение инженерных сооружений (размещение линейных объектов – линий электропередачи КВЛ 500 кВ Белый Раст – Бескудниково ПАО «ФСК ЕЭС», линий электропередачи КВЛ 500 кВ Трубино – Бескудниково ПАО «ФСК ЕЭС», линейного объекта трубопроводного транспорта (магистрального газопровода ООО «Газпром трансгаз Москва»))
423	50:12:0080305	-	-	-	50:12:0080305:3У1/чзу8	15	Размещение инженерных сооружений (размещение линейных объектов – линий электропередачи КВЛ 500 кВ Трубино – Бескудниково ПАО «ФСК ЕЭС», объектов трубопроводного транспорта (магистрального газопровода ООО «Газпром трансгаз Москва»))

1	2	3	4	5	6	7	8
424	50:12:0000000:104	304957	Земли сельскохозяйственного назначения	Для сельскохозяйственного производства	50:12:0000000:104/чзУ5	37	Размещение инженерных сооружений (размещение линейных объектов – линий электропередачи КВЛ 500 кВ Тубино – Бескудниково ПАО «ФСК ЕЭС», объектов трубопроводного транспорта (магистрального газопровода ООО «Газпром трансгаз Москва»)
425	50:12:0000000:124	227866	Земли сельскохозяйственного назначения	Для сельскохозяйственного производства	50:12:0000000:124/чзУ13	38	Размещение инженерных сооружений (размещение линейных объектов – линий электропередачи КВЛ 500 кВ Белый Раст – Бескудниково ПАО «ФСК ЕЭС», линий электропередачи КВЛ 500 кВ Трубино – Бескудниково ПАО «ФСК ЕЭС»)
426	50:12:00080405:946	293	Земли промышленности, энергетики, транспорта, связи, радиовещания, телевидения, информатики, земли для обеспечения космической деятельности, земли обороны, безопасности и земли иного специального назначения	коммунальное обслуживание	50:12:00080405:946/чзУ2	38	Размещение инженерных сооружений (размещение линейных объектов – линий электропередачи КВЛ 500 кВ Белый Раст – Бескудниково ПАО «ФСК ЕЭС», линий электропередачи КВЛ 500 кВ Трубино – Бескудниково ПАО «ФСК ЕЭС»)
427	50:12:0000000:57984	1684	Земли населенных пунктов	Для общего пользования (уличная сеть)	50:12:0000000:57984/чзУ1	935	Размещение инженерных сооружений (размещение линейных объектов – линий электропередачи КВЛ 200 кВ «ГЭЦ-27 – Уча I – цепь» ПАО «Россети Московский регион»)
428	50:12:0090221:9487	71011	Земли сельскохозяйственного назначения	Для сельскохозяйственного производства	50:12:0090221:9487/чзУ1	643	Размещение инженерных сооружений (размещение линейных объектов – линий электропередачи КВЛ 200 кВ «ГЭЦ-27 – Уча I – цепь» ПАО «Россети Московский регион»)

1	2	3	4	5	6	7	8
429	50:12:0090221:9487	71011	Земли сельскохозяйственного назначения	Для сельскохозяйственного производства	50:12:0090221:9487/чзу2	121	Размещение инженерных сооружений (размещение линейных объектов – линий электропередачи КВЛ 200 кВ «ТЭЦ27 – Уча I – цепь», линий электропередачи КВЛ 200 кВ «ТЭЦ27 – Уча II – цепь»)
430	50:12:0080405:946	293	Земли промышленности, энергетики, транспорта, связи, радиовещания, телевидения, информатики, земли для обеспечения космической деятельности, земли обороны, безопасности и земли иного специального назначения	коммунальное обслуживание	50:12:0080405:946/чзу3	32	Размещение инженерных сооружений (размещение линейных объектов – линий электропередачи КВЛ 500 кВ Белый Раст – Бескудниково ПАО «ФСК ЕЭС», линий электропередачи ВЛ 200 кВ «ТЭЦ-27 – Уча I – цепь» ПАО «Россети Московский регион»)
431	50:12:0000000:59450	82088	Земли сельскохозяйственного назначения	Транспорт	50:12:0000000:59450/чзу7	4241	Размещение инженерных сооружений (размещение линейных объектов – линий электропередачи КВЛ 200 кВ «ТЭЦ-27 – Уча I – цепь» ПАО «Россети Московский регион»)
432	50:12:0090221:9488	9526	Земли сельскохозяйственного назначения	Для сельскохозяйственного производства	50:12:0090221:9488/чзу1	5466	Размещение инженерных сооружений (размещение линейных объектов – линий электропередачи КВЛ 200 кВ «ТЭЦ27 – Уча I – цепь», линий электропередачи КВЛ 200 кВ «ТЭЦ27 – Уча II – цепь»)
433	50:12:0000000:124	227866	Земли сельскохозяйственного назначения	Для сельскохозяйственного производства	50:12:0000000:124/чзу14	2168	Размещение инженерных сооружений (размещение линейных объектов – линий электропередачи КВЛ 500 кВ Белый Раст – Бескудниково ПАО «ФСК ЕЭС», линий электропередачи ВЛ 200 кВ «ТЭЦ-27 – Уча I – цепь» ПАО «Россети Московский регион»)

1	2	3	4	5	6	7	8
434	50:12:0000000:124	227866	Земли сельскохозяйственного назначения	Для сельскохозяйственного производства	50:12:0000000:124/чз/15	4147	Размещение инженерных сооружений (размещение линейных объектов – линий электропередачи КВЛ 200 кВ «ТЭЦ-27 – Уча I – цепь» ПАО «Россети Московский регион»)
435	50:12:0090221:13182	4803	Земли сельскохозяйственного назначения	Для сельскохозяйственного производства	50:12:0090221:13182/чз/1	17	Размещение инженерных сооружений (размещение линейных объектов – линий электропередачи КВЛ 200 кВ «ТЭЦ27 – Уча I – цепь», линий электропередачи КВЛ 200 кВ «ТЭЦ27 – Уча II – цепь»)
436	50:12:0000000:56124	167795	Земли населенных пунктов	общее пользование территории	50:12:0000000:56124/чз/1	262	Размещение инженерных сооружений (размещение линейных объектов – линий электропередачи КВЛ 200 кВ «ТЭЦ-27 – Уча I – цепь» ПАО «Россети Московский регион»)
437	50:12:0000000:124	227866	Земли сельскохозяйственного назначения	Для сельскохозяйственного производства	50:12:0000000:124/чз/16	1378	Размещение инженерных сооружений (размещение линейных объектов – линий электропередачи КВЛ 500 кВ Белый Раст – Бескудниково ПАО «ФСК ЕЭС», линий электропередачи КВЛ 500 кВ Трубино – Бескудниково ПАО «ФСК ЕЭС», линий электропередачи ВЛ 200 кВ «ТЭЦ-27 – Уча I – цепь» ПАО «Россети Московский регион»)
438	50:12:0000000:124	227866	Земли сельскохозяйственного назначения	Для сельскохозяйственного производства	50:12:0000000:124/чз/17	2363	Размещение инженерных сооружений (размещение линейных объектов – линий электропередачи КВЛ 500 кВ Тубино – Бескудниково ПАО «ФСК ЕЭС», линий электропередачи ВЛ 200 кВ «ТЭЦ-27 – Уча I – цепь» ПАО «Россети Московский регион»))

1	2	3	4	5	6	7	8
439	50:12:0000000:124	227866	Земли сельскохозяйственного назначения	Для сельскохозяйственного производства	50:12:0000000:124/чзУ18	375	Размещение инженерных сооружений (размещение линейных объектов – линий электропередачи КВЛ 200 кВ «ТЭЦ-27 – Уча I – цепь» ПАО «Россети Московский регион»)
440	50:12:0000000:59450	82088	Земли сельскохозяйственного назначения	Транспорт	50:12:0000000:59450/чзУ8	1776	Размещение инженерных сооружений (размещение линейных объектов – линий электропередачи КВЛ 200 кВ «ТЭЦ-27 – Уча I – цепь» ПАО «Россети Московский регион»)
441	50:12:0000000:124	227866	Земли сельскохозяйственного назначения	Для сельскохозяйственного производства	50:12:0000000:124/чзУ19	21	Размещение инженерных сооружений (размещение линейных объектов – линий электропередачи КВЛ 200 кВ «ТЭЦ27 – Уча I – цепь», линий электропередачи КВЛ 200 кВ «ТЭЦ27 – Уча II – цепь»)
442	50:12:0000000:57984	1684	Земли населенных пунктов	Для общего пользования (уличная сеть)	50:12:0000000:57984/чзУ2	283	Размещение инженерных сооружений (размещение линейных объектов – линий электропередачи КВЛ 200 кВ «ТЭЦ27 – Уча I – цепь», линий электропередачи КВЛ 200 кВ «ТЭЦ27 – Уча II – цепь»)
443	50:12:0090221:9488	9526	Земли сельскохозяйственного назначения	Для сельскохозяйственного производства	50:12:0090221:9488/чзУ2	1157	Размещение инженерных сооружений (размещение линейных объектов – линий электропередачи КВЛ 200 кВ «ТЭЦ-27 – Уча I – цепь» ПАО «Россети Московский регион»)
444	50:12:0090221:9487	71011	Земли сельскохозяйственного назначения	Для сельскохозяйственного производства	50:12:0090221:9487/чзУ3	87	Размещение инженерных сооружений (размещение линейных объектов – линий электропередачи КВЛ 200 кВ «ТЭЦ27 – Уча I – цепь», линий электропередачи КВЛ 200 кВ «ТЭЦ27 – Уча II – цепь»)

1	2	3	4	5	6	7	8
445	50:12:0080405:946	293	Земли промышленности, энергетики, транспорта, связи, радиовещания, телевидения, информатики, земли для обеспечения космической деятельности, земли обороны, безопасности и земли иного специального назначения	коммунальное обслуживание	50:12:0080405:946/чзу4	68	Размещение инженерных сооружений (размещение линейных объектов – линий электропередачи ВЛ 500 кВ Белый Раст – Бескудниково ПАО «ФСК ЕЭС», линий электропередачи ВЛ 500 кВ Трубино – Бескудниково ПАО «ФСК ЕЭС», линий электропередачи ВЛ 200 кВ «ТЭЦ-27 – Уча II – цепь» ПАО «Россети Московский регион»)
446	50:12:0090221:9487	71011	Земли сельскохозяйственного назначения	Для сельскохозяйственного производства	50:12:0090221:9487/чзу4	930	Размещение инженерных сооружений (размещение линейных объектов – линий электропередачи ВЛ 200 кВ «ТЭЦ – 27 – Уча II – цепь» ПАО «Россети Московский регион»)
447	50:12:0000000:57984	1684	Земли населенных пунктов	Для общего пользования (уличная сеть)	50:12:0000000:57984/чзу3	466	Размещение инженерных сооружений (размещение линейных объектов – линий электропередачи ВЛ 200 кВ «ТЭЦ – 27 – Уча II – цепь» ПАО «Россети Московский регион»)
448	50:12:0090221:13182	4803	Земли сельскохозяйственного назначения	Для сельскохозяйственного производства	50:12:0090221:13182/чзу2	1211	Размещение инженерных сооружений (размещение линейных объектов – линий электропередачи ВЛ 200 кВ «ТЭЦ – 27 – Уча II – цепь» ПАО «Россети Московский регион»)
449	50:12:0000000:57982	23654	Земли населенных пунктов	Транспорт	50:12:0000000:57982/чзу5	1598	Размещение инженерных сооружений (размещение линейных объектов – линий электропередачи ВЛ 200 кВ «ТЭЦ – 27 – Уча II – цепь» ПАО «Россети Московский регион»)
450	50:12:0090221:9488	9526	Земли сельскохозяйственного назначения	Для сельскохозяйственного производства	50:12:0090221:9488/чзу3	2191	Размещение инженерных сооружений (размещение линейных объектов – линий электропередачи ВЛ 200 кВ «ТЭЦ – 27 – Уча II – цепь» ПАО «Россети Московский регион»)

1	2	3	4	5	6	7	8
451	50:12:0000000:124	227866	Земли сельскохозяйственного назначения	Для сельскохозяйственного производства	50:12:0000000:124/чзу20	2600	Размещение инженерных сооружений (размещение линейных объектов – линий электропередачи КВЛ 500 кВ Белый Раст – Бескудниково ПАО «ФСК ЕЭС», линий электропередачи ВЛ 200 кВ «ТЭЦ-27 – Уча II – цепь» ПАО «Россети Московский регион»)
452	50:12:0000000:124	227866	Земли сельскохозяйственного назначения	Для сельскохозяйственного производства	50:12:0000000:124/чзу21	86	Размещение инженерных сооружений (размещение линейных объектов – линий электропередачи ВЛ 200 кВ «ТЭЦ – 27 – Уча II – цепь» ПАО «Россети Московский регион»)
453	50:12:0090221:13178	39977	Земли сельскохозяйственного назначения	Транспорт	50:12:0090221:13178/чзу2	1070	Размещение инженерных сооружений (размещение линейных объектов – линий электропередачи ВЛ 200 кВ «ТЭЦ – 27 – Уча II – цепь» ПАО «Россети Московский регион»)
454	50:12:0000000:124	227866	Земли сельскохозяйственного назначения	Для сельскохозяйственного производства	50:12:0000000:124/чзу22	184	Размещение инженерных сооружений (размещение линейных объектов – линий электропередачи ВЛ 200 кВ «ТЭЦ – 27 – Уча II – цепь» ПАО «Россети Московский регион»)
455	50:12:0080405:946	293	Земли промышленности, энергетики, транспорта, связи, радиовещания, телевидения, информатики, земли для обеспечения космической деятельности, земли обороны, безопасности и земли иного специального назначения	коммунальное обслуживание	50:12:0080405:946/чзу5	13	Размещение инженерных сооружений (размещение линейных объектов – линий электропередачи КВЛ 500 кВ Белый Раст – Бескудниково ПАО «ФСК ЕЭС», линий электропередачи ВЛ 200 кВ «ТЭЦ-27 – Уча II – цепь» ПАО «Россети Московский регион»)

1	2	3	4	5	6	7	8
456	50:12:0000000:124	227866	Земли сельскохозяйственного назначения	Для сельскохозяйственного производства	50:12:0000000:124/чзу23	1337	Размещение инженерных сооружений (размещение линейных объектов – линий электропередачи КВЛ 500 кВ Белый Раст – Бескудниково ПАО «ФСК ЕЭС», линий электропередачи КВЛ 500 кВ Трубино – Бескудниково ПАО «ФСК ЕЭС», линий электропередачи ВЛ 200 кВ «ТЭЦ-27 – Уча II – цепь» ПАО «Россети Московский регион»)
457	50:12:0000000:124	227866	Земли сельскохозяйственного назначения	Для сельскохозяйственного производства	50:12:0000000:124/чзу24	2376	Размещение инженерных сооружений (размещение линейных объектов – линий электропередачи КВЛ 500 кВ Тубино – Бескудниково ПАО «ФСК ЕЭС», линий электропередачи ВЛ 200 кВ «ТЭЦ – 27 – Уча II – цепь» ПАО «Россети Московский регион»)
458	50:12:0000000:124	227866	Земли сельскохозяйственного назначения	Для сельскохозяйственного производства	50:12:0000000:124/чзу25	51	Размещение инженерных сооружений (размещение линейных объектов – линий электропередачи ВЛ 200 кВ «ТЭЦ – 27 – Уча II – цепь» ПАО «Россети Московский регион»)
459	50:12:0000000:59450	82088	Земли сельскохозяйственного назначения	Транспорт	50:12:0000000:59450/чзу9	11	Размещение инженерных сооружений (размещение линейных объектов – линий электропередачи КВЛ 500 кВ Тубино – Бескудниково ПАО «ФСК ЕЭС», линий электропередачи ВЛ 200 кВ «ТЭЦ – 27 – Уча II – цепь» ПАО «Россети Московский регион»)
460	50:12:0000000:59450	82088	Земли сельскохозяйственного назначения	Транспорт	50:12:0000000:59450/чзу10	5664	Размещение инженерных сооружений (размещение линейных объектов – линий электропередачи ВЛ 200 кВ «ТЭЦ – 27 – Уча II – цепь» ПАО «Россети Московский регион»)

1	2	3	4	5	6	7	8
461	50:12:0000000:59450	82088	Земли сельскохозяйственного назначения	Транспорт	50:12:0000000:59450/чзуп1	1309	Размещение инженерных сооружений (размещение линейных объектов – линий электропередачи ВЛ 200 кВ «ТЭЦ – 27 – Уча II – цепь» ПАО «Россети Московский регион»)
462	50:12:0000000:57982	23654	Земли населенных пунктов	Транспорт	50:12:0000000:57982/чзуб	90	Размещение инженерных сооружений (размещение линейных объектов – линий электропередачи КВЛ 500 кВ Ногинск – Бескудниково ПАО «ФСК ЕЭС», линий электропередачи ВЛ 200 кВ «ТЭЦ-27 – Уча II – цепь» ПАО «Россети Московский регион»)
463	50:12:0000000:57912	275	Земли промышленности, энергетики, транспорта, связи, радиовещания, телевидения, информатики, земли для обеспечения космической деятельности, земли обороны, безопасности и земли иного специального назначения	для строительства, реконструкции и эксплуатации линейных объектов	50:12:0000000:57912/чзуп1	275	Размещение инженерных сооружений (размещение линейных объектов – объектов водоснабжения (водоводов АО «Мосводоканал»))
464	50:12:0080304:119	46	Земли промышленности, энергетики, транспорта, связи, радиовещания, телевидения, информатики, земли для обеспечения космической деятельности, земли обороны, безопасности и земли иного специального назначения	Автомобильный транспорт	50:12:0080304:119/чзуп1	46	Размещение инженерных сооружений (размещение линейных объектов – объектов водоснабжения (водоводов АО «Мосводоканал»))
465	50:12:0000000:59434	14	Земли лесного фонда	заготовка древесины (включая СОМ), заготовка и сбор недревесных лесных; ресурсов ⁹³	50:12:0000000:59434/чзуп1	14	Размещение инженерных сооружений (размещение линейных объектов – объектов водоснабжения (водоводов АО «Мосводоканал»))

⁹³ Заготовка древесины (включая СОМ), заготовка и сбор недревесных лесных; ресурсов, заготовка пищевых лесных ресурсов и сбор лекарственных растений; осуществление научно-исследовательской деятельности, образовательной; деятельности, осуществление рекреационной деятельности, строительство и эксплуатация

1	2	3	4	5	6	7	8
466	50:12:0000000:59292	23	Категория не установлена	Транспорт	50:12:0000000:59292/чзу1	23	Размещение инженерных сооружений (размещение линейных объектов – объектов водоснабжения (водоводов АО «Мосводоканал»))
467	50:12:0080301:459	921	Земли лесного фонда	Транспорт	50:12:0080301:459/чзу1	135	Размещение инженерных сооружений (размещение линейных объектов – объектов водоснабжения (водоводов АО «Мосводоканал»))
468	50:12:0000000:57908	204269	Земли промышленности, энергетики, транспорта, связи, радиовещания, телевидения, информатики, земли для обеспечения космической деятельности, земли обороны, безопасности и земли иного специального назначения	Транспорт	50:12:0000000:57908/чзу1	2366	Размещение инженерных сооружений (размещение линейных объектов – АО «Мосводоканал»))
469	50:12:0000000:57908	204269	Земли промышленности, энергетики, транспорта, связи, радиовещания, телевидения, информатики, земли для обеспечения космической деятельности, земли обороны, безопасности и земли иного специального назначения	Транспорт	50:12:0000000:57908/чзу2	2215	Размещение инженерных сооружений (размещение линейных объектов – объектов водоснабжения (водоводов АО «Мосводоканал»))
470	50:12:0080301:123	43	Земли промышленности, энергетики, транспорта, связи, радиовещания, телевидения, информатики, земли для обеспечения космической деятельности, земли обороны, безопасности и земли иного специального назначения	коммунальное обслуживание	50:12:0080301:123/чзу1	43	Размещение инженерных сооружений (размещение линейных объектов – объектов водоснабжения (водоводов АО «Мосводоканал»))

водохранилищ и иных искусственных; водных объектов, а также гидротехнических сооружений; специализированных портов, строительство, реконструкция; эксплуатация линейных объектов, осуществление религиозной деятельности, изыскательские работы.

1	2	3	4	5	6	7	8
471	50:12:0000000:59441	7	Земли лесного фонда	заготовка древесины (включая СОМ), заготовка и сбор недревесных лесных; ресурсов ⁹⁰	50:12:0000000:59441/чзу1	7	Размещение инженерных сооружений (размещение линейных объектов – объектов водоснабжения (водоводов АО «Мосводоканал»))
472	50:12:0000000:59438	17	Земли лесного фонда	заготовка древесины (включая СОМ), заготовка и сбор недревесных лесных; ресурсов ⁹⁴	50:12:0000000:59438/чзу1	5	Размещение инженерных сооружений (размещение линейных объектов – объектов водоснабжения (водоводов АО «Мосводоканал»))
473	50:12:0000000:59442	400	Земли лесного фонда	Заготовка древесины (включая СОМ), заготовка и сбор недревесных лесных; ресурсов ⁹⁵	50:12:0000000:59442/чзу1	88	Размещение инженерных сооружений (размещение линейных объектов – объектов водоснабжения (водоводов АО «Мосводоканал»))
474	50:12:0080301:129	437	Земли промышленности, энергетики, транспорта, связи, радиовещания, телевидения, информатики, земли для обеспечения космической деятельности, земли обороны, безопасности и земли иного специального назначения	Автомобильный транспорт	50:12:0080301:129/чзу1	351	Размещение инженерных сооружений (размещение линейных объектов – объектов водоснабжения (водоводов АО «Мосводоканал»))
475	50:12:0000000:59448	597	Земли лесного фонда	заготовка древесины (включая СОМ), заготовка и сбор недревесных лесных; ресурсов ⁹⁶	50:12:0000000:59448/чзу1	237	Размещение инженерных сооружений (размещение линейных объектов – объектов водоснабжения (водоводов АО «Мосводоканал»))

⁹⁴ Заготовка древесины (включая СОМ), заготовка и сбор недревесных лесных; ресурсов, заготовка пищевых лесных ресурсов и сбор лекарственных растений; осуществление научно-исследовательской деятельности, образовательной; водных объектов, а также гидротехнических сооружений портов, строительства водохранилищ и иных искусственных водных объектов, а также гидротехнических сооружений портов, строительство и реконструкция, эксплуатация линейных объектов, осуществление религиозной деятельности, изыскательские работы.

⁹⁵ Заготовка древесины (включая СОМ), заготовка и сбор недревесных лесных; ресурсов, заготовка пищевых лесных ресурсов и сбор лекарственных растений; осуществление научно-исследовательской деятельности, образовательной; водных объектов, а также гидротехнических сооружений портов, строительство водохранилищ и иных искусственных водных объектов, а также гидротехнических сооружений портов, строительство и эксплуатация линейных объектов, осуществление религиозной деятельности, изыскательские работы.

⁹⁶ Заготовка древесины (включая СОМ), заготовка и сбор недревесных лесных; ресурсов, заготовка пищевых лесных ресурсов и сбор лекарственных растений; осуществление научно-исследовательской деятельности, образовательной; водных объектов, а также гидротехнических сооружений портов, строительство водохранилищ и иных искусственных водных объектов, а также гидротехнических сооружений портов, строительство и эксплуатация линейных объектов, осуществление религиозной деятельности, изыскательские работы.

1	2	3	4	5	6	7	8
476	50:12:0090207:1	421070	Земли населенных пунктов	Для индивидуального жилищного строительства.	50:12:0090207:1/чзу1	354	Размещение инженерных сооружений (размещение линейных объектов – объектов водоснабжения (водоводов АО «Мосводоканал»))
477	50:12:0090207:1	421070	Земли населенных пунктов	Для индивидуального жилищного строительства.	50:12:0090207:1/чзу2	118	Размещение инженерных сооружений (размещение линейных объектов – объектов водоснабжения (водоводов АО «Мосводоканал»))
478	50:12:0090218:1136	24652	Земли населенных пунктов	Для жилищного строительства	50:12:0090218:1136/чзу1	54	Размещение инженерных сооружений (размещение линейных объектов – объектов водоснабжения (водоводов АО «Мосводоканал»))
479	50:12:0080304:122	298	Земли промышленности, энергетики, транспорта, связи, радиовещания, телевидения, информатики, земли для обеспечения космической деятельности, земли обороны, безопасности и земли иного специального назначения	Автомобильный транспорт	50:12:0080304:122/чзу1	298	Размещение инженерных сооружений (размещение линейных объектов – объектов водоснабжения (водоводов АО «Мосводоканал»))
480	50:12:0000000:57917	213	Земли промышленности, энергетики, транспорта, связи, радиовещания, телевидения, информатики, земли для обеспечения космической деятельности, земли обороны, безопасности и земли иного специального назначения	Для строительства, реконструкции и эксплуатации линейных объектов	50:12:0000000:57917/чзу1	208	Размещение инженерных сооружений (размещение линейных объектов – объектов водоснабжения (водоводов АО «Мосводоканал»))
481	50:12:0090207:504	6168	Земли населенных пунктов	Транспорт	50:12:0090207:504/чзу1	1775	Размещение инженерных сооружений (размещение линейных объектов – объектов водоснабжения (водоводов АО «Мосводоканал»))

1	2	3	4	5	6	7	8
482	50:12:0080301:74	103377	Земли лесного фонда	Заготовка древесины (включая СОМ), заготовка и сбор недревесных лесных ресурсов ⁹⁷	50:12:0080301:74/чзу1	64	Размещение инженерных сооружений (размещение линейных объектов – объектов водоснабжения (водоводов АО «Мосводоканал»))
483	50:12:0000000:57913	2179	Земли промышленности, энергетики, транспорта, связи, радиовещания, телевидения, информатики, земли для обеспечения космической деятельности, земли обороны, безопасности и земли иного специального назначения	Для строительства, реконструкции и эксплуатации линейных объектов	50:12:0000000:57913/чзу1	211	Размещение инженерных сооружений (размещение линейных объектов – объектов водоснабжения (водоводов АО «Мосводоканал»))
484	50:12:0080304:125	151	Земли промышленности, энергетики, транспорта, связи, радиовещания, телевидения, информатики, земли для обеспечения космической деятельности, земли обороны, безопасности и земли иного специального назначения	для строительства, реконструкции и эксплуатации линейных объектов	50:12:0080304:125/чзу1	151	Размещение инженерных сооружений (размещение линейных объектов – объектов водоснабжения (водоводов АО «Мосводоканал»))
485	50:12:0000000:59443	28	Земли лесного фонда	заготовка древесины (включая СОМ), заготовка и сбор недревесных лесных, пищевых лесных ресурсов и сбор лекарственных растений ⁹⁸	50:12:0000000:59443/чзу1	6	Размещение инженерных сооружений (размещение линейных объектов – объектов водоснабжения (водоводов АО «Мосводоканал»))

⁹⁷ Заготовка древесины (включая СОМ), заготовка и сбор недревесных лесных ресурсов, заготовка пищевых лесных ресурсов и сбор лекарственных растений, осуществление научно-исследовательской деятельности, образовательной деятельности, осуществление рекреационной деятельности, строительство и эксплуатация водохранилищ и иных искусственных водных объектов, а также гидротехнических сооружений и специализированных портов, строительство, реконструкция, эксплуатация линейных объектов, осуществление религиозной деятельности, осуществление рекреационной деятельности, строительство, реконструкция,

⁹⁸ Заготовка древесины (включая СОМ), заготовка и сбор недревесных лесных, образовательной, деятельности, осуществление рекреационной деятельности, строительство, водохранилищ и иных искусственных; водных объектов, а также гидротехнических сооружений и специализированных портов, строительство, реконструкция, эксплуатация линейных объектов, осуществление религиозной деятельности изыскательские работы.

1	2	3	4	5	6	7	8
486	50:12:0000000:57918	448	Земли промышленности, энергетики, транспорта, связи, радиовещания, телевидения, информатики, земли для обеспечения космической деятельности, земли обороны, безопасности и земли иного специального назначения	для строительства, реконструкции и эксплуатации линейных объектов	50:12:0000000:57918/чзу1	382	Размещение инженерных сооружений (размещение линейных объектов – объектов водоснабжения (водоводов АО «Мосводоканал»))
487	50:12:0080301:460	109	Земли лесного фонда	Транспорт	50:12:0080301:460/чзу1	27	Размещение инженерных сооружений (размещение линейных объектов – объектов водоснабжения (водоводов АО «Мосводоканал»))
488	50:12:0080301:126	6398	Земли промышленности, энергетики, транспорта, связи, радиовещания, телевидения, информатики, земли для обеспечения космической деятельности, земли обороны, безопасности и земли иного специального назначения	транспорт	50:12:0080301:126/чзу1	1059	Размещение инженерных сооружений (размещение линейных объектов – объектов водоснабжения (водоводов АО «Мосводоканал»))
489	50:12:0080301:128	61	Земли промышленности, энергетики, транспорта, связи, радиовещания, телевидения, информатики, земли для обеспечения космической деятельности, земли обороны, безопасности и земли иного специального назначения	Автомобильный транспорт	50:12:0080301:128/чзу1	41	Размещение инженерных сооружений (размещение линейных объектов – объектов водоснабжения (водоводов АО «Мосводоканал»))

1	2	3	4	5	6	7	8
490	50:12:0000000:57830	26609	Земли промышленности, энергетики, транспорта, связи, радиовещания, телевидения, информатики, земли для обеспечения космической деятельности, земли обороны, безопасности и земли иного специального назначения	Транспорт	50:12:0000000:57830/чзу1	98	Размещение инженерных сооружений (размещение линейных объектов – объектов водоснабжения (водоводов АО «Мосводоканал»))
491	50:12:0090218:1134	1181	Земли населенных пунктов	Транспорт	50:12:0090218:1134/чзу1	92	Размещение инженерных сооружений (размещение линейных объектов – объектов водоснабжения (водоводов АО «Мосводоканал»))
492	50:12:0080301:133	35670	Земли промышленности, энергетики, транспорта, связи, радиовещания, телевидения, информатики, земли для обеспечения космической деятельности, земли обороны, безопасности и земли иного специального назначения	Транспорт	50:12:0080301:133/чзу1	1008	Размещение инженерных сооружений (размещение линейных объектов – объектов водоснабжения (водоводов АО «Мосводоканал»))
493	50:12:0080301:127	1806	Земли промышленности, энергетики, транспорта, связи, радиовещания, телевидения, информатики, земли для обеспечения космической деятельности, земли обороны, безопасности и земли иного специального назначения	Транспорт	50:12:0080301:127/чзу1	252	Размещение инженерных сооружений (размещение линейных объектов – объектов водоснабжения (водоводов АО «Мосводоканал»))

1	2	3	4	5	6	7	8
494	50:12:0080301:136	97	Земли промышленности, энергетики, транспорта, связи, радиовещания, телевидения, информатики, земли для обеспечения космической деятельности, земли обороны, безопасности и земли иного специального назначения	Для строительства, реконструкции и эксплуатации линейных объектов	50:12:0080301:136/чзу1	73	Размещение инженерных сооружений (размещение линейных объектов – объектов водоснабжения (водоводов АО «Мосводоканал»))
495	50:12:0080304:502	427	Земли лесного фонда	Транспорт	50:12:0080304:502/чзу1	178	Размещение инженерных сооружений (размещение линейных объектов – объектов водоснабжения (водоводов АО «Мосводоканал»))
496	50:12:0000000:267	1337563 7	Земли лесного фонда	заготовка древесины (включая СОМ), заготовка и сбор недревесных лесных ресурсов, заготовка пищевых лесных ресурсов и сбор лекарственных ⁹⁹ растений	50:12:0000000:267/чзу2	744	Размещение инженерных сооружений (размещение линейных объектов – объектов водоснабжения (водоводов АО «Мосводоканал»))
497	50:12:0000000:267	1337563 7	Земли лесного фонда	заготовка древесины (включая СОМ), заготовка и сбор недревесных лесных ресурсов, заготовка пищевых лесных ресурсов и сбор лекарственных ¹⁰⁰ растений	50:12:0000000:267/чзу3	184	Размещение инженерных сооружений (размещение линейных объектов – объектов водоснабжения (водоводов АО «Мосводоканал»))

⁹⁹ Заготовка древесины (включая СОМ), заготовка и сбор недревесных лесных ресурсов, заготовка пищевых лесных ресурсов и сбор лекарственных растений, осуществление научно-исследовательской деятельности, образовательной деятельности, осуществление рекреационной деятельности, строительство и эксплуатация водохранилищ и иных искусственных водных объектов, а также гидротехнических сооружений и специализированных портов, строительство, реконструкция, эксплуатация линейных объектов, осуществление религиозной деятельности, изыскательские работы.

¹⁰⁰ Заготовка древесины (включая СОМ), заготовка и сбор недревесных лесных ресурсов, заготовка пищевых лесных ресурсов и сбор лекарственных растений, осуществление научно-исследовательской деятельности, образовательной деятельности, осуществление рекреационной деятельности, строительство и эксплуатация водохранилищ и иных искусственных водных объектов, а также гидротехнических сооружений и специализированных портов, строительство, реконструкция, эксплуатация линейных объектов, осуществление религиозной деятельности, изыскательские работы.

1	2	3	4	5	6	7	8
498	50:12:0080301:136	97	Земли промышленности, энергетики, транспорта, связи, радиовещания, телевидения, информатики, земли для обеспечения космической деятельности, земли обороны, иного специального назначения	для строительства, реконструкции и эксплуатации линейных объектов	50:12:0080301:136/чзу2	25	Размещение инженерных сооружений (размещение линейных объектов – объектов водоснабжения (водоводов АО «Мосводоканал»))
499	50:12:0080301:128	61	Земли промышленности, энергетики, транспорта, связи, радиовещания, телевидения, информатики, земли для обеспечения космической деятельности, земли обороны, иного специального назначения	Автомобильный транспорт	50:12:0080301:128/чзу2	19	Размещение инженерных сооружений (размещение линейных объектов – объектов водоснабжения (водоводов АО «Мосводоканал»))
500	50:12:0080301:129	437	Земли промышленности, энергетики, транспорта, связи, радиовещания, телевидения, информатики, земли для обеспечения космической деятельности, земли обороны, безопасности и земли иного специального назначения	Автомобильный транспорт	50:12:0080301:129/чзу2	86	Размещение инженерных сооружений (размещение линейных объектов – объектов водоснабжения (водоводов АО «Мосводоканал»))
501	50:12:0000000:57918	448	Земли промышленности, энергетики, транспорта, связи, радиовещания, телевидения, информатики, земли для обеспечения космической деятельности, земли обороны, иного специального назначения	для строительства, реконструкции и эксплуатации линейных объектов	50:12:0000000:57918/чзу2	66	Размещение инженерных сооружений (размещение линейных объектов – объектов водоснабжения (водоводов О «Мосводоканал»))

1	2	3	4	5	6	7	8
502	50:12:0080304	-	-	-	50:12:0080304:ЗУ1/чзу1	237	Размещение инженерных сооружений (размещение линейных объектов – объектов водоснабжения (водопроводов АО «Мосводоканал»))
503	50:12:0080301	-	-	-	50:12:0080301:ЗУ1/чзу1	17	Размещение инженерных сооружений (размещение линейных объектов – объектов водоснабжения (водопроводов АО «Мосводоканал»))
504	50:12:0080301	-	-	-	50:12:0080301:ЗУ1/чзу2	42	Размещение инженерных сооружений (размещение линейных объектов – объектов водоснабжения (водопроводов АО «Мосводоканал»))
505	50:12:0080301	-	-	-	50:12:0080301:ЗУ1/чзу3	18	Размещение инженерных сооружений (размещение линейных объектов – объектов водоснабжения (водопроводов АО «Мосводоканал»))
506	50:12:0000000:104	304957	Земли сельскохозяйственного назначения	Для сельскохозяйственного производства	50:12:0000000:104/чзу6	2221 6	Размещение инженерных сооружений (размещение линейных объектов – объектов трубопроводного транспорта (магистрального газопровода ООО «Газпром трансгаз Москва»), подлежащих реконструкции в связи с изменением их местоположения (зоны демонтажа))
507	50:12:0000000:104	304957	Земли сельскохозяйственного назначения	Для сельскохозяйственного производства	50:12:0000000:104/чзу7	3190 5	Размещение инженерных сооружений (размещение линейных объектов – объектов трубопроводного транспорта (магистрального газопровода ООО «Газпром трансгаз Москва»))

1	2	3	4	5	6	7	8
508	50:12:0000000:57874	118217	Земли сельскохозяйственного назначения	Для сельскохозяйственного производства	50:12:0000000:57874/чзу16	4430	Размещение инженерных сооружений (размещение линейных объектов – объектов трубопроводного транспорта (магистрального газопровода ООО «Газпром трансгаз Москва»))
509	50:12:0000000:57874	118217	Земли сельскохозяйственного назначения	Для сельскохозяйственного производства	50:12:0000000:57874/чзу17	144	Размещение инженерных сооружений (размещение линейных объектов – объектов трубопроводного транспорта (магистрального газопровода ООО «Газпром трансгаз Москва»), подлежащих реконструкции в связи с изменением их местоположения (зоны демонтажа))
510	50:12:0080305	-	-	-	50:12:0080305:ЗУ1/чзу9	1474	Размещение инженерных сооружений (размещение линейных объектов – объектов трубопроводного транспорта (магистрального газопровода ООО «Газпром трансгаз Москва»), подлежащих реконструкции в связи с изменением их местоположения (зоны демонтажа))
511	50:12:0080305	-	-	-	50:12:0080305:ЗУ1/чзу10	158	Размещение инженерных сооружений (размещение линейных объектов – объектов трубопроводного транспорта (магистрального газопровода ООО «Газпром трансгаз Москва»), подлежащих реконструкции в связи с изменением их местоположения (зоны демонтажа))

1	2	3	4	5	6	7	8
512	50:12:0080305	-	-	-	50:12:0080305:3У1/чзу11	1594	Размещение инженерных сооружений (размещение линейных объектов – объектов трубопроводного транспорта (магистрального газопровода ООО «Газпром трансгаз Москва»), подлежащих реконструкции в связи с изменением их местоположения (зоны демонтажа))
513	50:12:0000000:104	304957	Земли сельскохозяйственного назначения	Для сельскохозяйственного производства	50:12:0000000:104/чзу8	2430	Размещение инженерных сооружений (размещение линейных объектов – объектов трубопроводного транспорта (магистрального газопровода ООО «Газпром трансгаз Москва»), подлежащих реконструкции в связи с изменением их местоположения (зоны демонтажа))
514	50:12:0080305	-	-	-	50:12:0080305:3У1/чзу12	50	Размещение инженерных сооружений (размещение линейных объектов – объектов трубопроводного транспорта (магистрального газопровода ООО «Газпром трансгаз Москва»), подлежащих реконструкции в связи с изменением их местоположения (зоны демонтажа))
515	50:12:0080305	-	-	-	50:12:0080305:3У1/чзу13	91	Размещение инженерных сооружений (размещение линейных объектов – объектов трубопроводного транспорта (магистрального газопровода ООО «Газпром трансгаз Москва»), подлежащих реконструкции в связи с изменением их местоположения (зоны демонтажа))

1	2	3	4	5	6	7	8
516	50:12:00000000:267	1337563 7	Земли лесного фонда	заготовка древесины (включая СОМ), заготовка и сбор недревесных лесных; ресурсов ¹⁰¹	50:12:00000000:267/чзу4	480	Размещение инженерных сооружений (размещение линейных объектов – объектов трубопроводного транспорта (магистрального газопровода ООО «Газпром трансгаз Москва»), подлежащих реконструкции в связи с изменением их местоположения (зоны демонтажа))
517	50:12:00000000:57874	118217	Земли сельскохозяйственного назначения	Для сельскохозяйственного производства	50:12:00000000:57874/чзу18	2	Размещение инженерных сооружений (размещение линейных объектов – объектов трубопроводного транспорта (магистрального газопровода ООО «Газпром трансгаз Москва»), подлежащих реконструкции в связи с изменением их местоположения (зоны демонтажа))
518	50:12:0080305:1	4451	Земли сельскохозяйственного назначения	Для сельскохозяйственного использования	50:12:0080305:1/чзу3	303	Размещение инженерных сооружений (размещение линейных объектов – объектов трубопроводного транспорта (магистрального газопровода ООО «Газпром трансгаз Москва»), подлежащих реконструкции в связи с изменением их местоположения (зоны демонтажа))

¹⁰¹ Заготовка древесины (включая СОМ), заготовка и сбор недревесных лесных ресурсов, заготовка пищевых лесных ресурсов и сбор лекарственных растений, осуществление научно-исследовательской деятельности, образовательной деятельности, осуществление рекреационной деятельности, строительство и эксплуатация водохранилищ и иных искусственных водных объектов, а также гидротехнических сооружений и специализированных портов, строительство, реконструкция, эксплуатация линейных объектов, осуществление религиозной деятельности, изыскательские работы.

1	2	3	4	5	6	7	8
519	50:12:0080305	-	-	-	50:12:0080305:ЗУ1/чзу14	1	Размещение инженерных сооружений (размещение линейных объектов – объектов трубопроводного транспорта (магистрального газопровода ООО «Газпром трансгаз Москва»), подлежащих реконструкции в связи с изменением их местоположения (зоны демонтажа))
520	50:12:0080305:1	4451	Земли сельскохозяйственного назначения	Для сельскохозяйственного использования	50:12:0080305:1/чзу4	1278	Размещение инженерных сооружений (размещение линейных объектов – объектов трубопроводного транспорта (магистрального газопровода ООО «Газпром трансгаз Москва»), подлежащих реконструкции в связи с изменением их местоположения (зоны демонтажа))
521	50:12:0080305	-	-	-	50:12:0080305:ЗУ1/чзу15	15	Размещение инженерных сооружений (размещение линейных объектов – объектов трубопроводного транспорта (магистрального газопровода ООО «Газпром трансгаз Москва»), подлежащих реконструкции в связи с изменением их местоположения (зоны демонтажа))
522	50:12:0000000:104	304957	Земли сельскохозяйственного назначения	Для сельскохозяйственного производства	50:12:0000000:104/чзу9	7	Размещение инженерных сооружений (размещение линейных объектов – объектов трубопроводного транспорта (магистрального газопровода ООО «Газпром трансгаз Москва»))

1	2	3	4	5	6	7	8
523	50:12:0000000:57874	118217	Земли сельскохозяйственного назначения	Для сельскохозяйственного производства	50:12:0000000:57874/чзу19	70	Размещение инженерных сооружений (размещение линейных объектов – объектов трубопроводного газопровода (магистрального газопровода ООО «Газпром трансгаз Москва»), подлежащих реконструкции в связи с изменением их местоположения (зоны демонтажа))
524	50:12:0000000:57871	34929	Земли сельскохозяйственного назначения	Для сельскохозяйственного производства	50:12:0000000:57871/чзу10	49	Размещение инженерных сооружений (размещение линейных объектов – объектов трубопроводного газопровода (магистрального газопровода ООО «Газпром трансгаз Москва»), подлежащих реконструкции в связи с изменением их местоположения (зоны демонтажа))
525	50:12:0000000:57871	34929	Земли сельскохозяйственного назначения	Для сельскохозяйственного производства	50:12:0000000:57871/чзу11	397	Размещение инженерных сооружений (размещение линейных объектов – объектов трубопроводного газопровода (магистрального газопровода ООО «Газпром трансгаз Москва»), подлежащих реконструкции в связи с изменением их местоположения (зоны демонтажа))
526	50:12:0000000:124	227866	Земли сельскохозяйственного назначения	Для сельскохозяйственного производства	50:12:0000000:124/чзу26	67	Размещение инженерных сооружений (размещение линейных объектов – линий электропередачи КВЛ 200 кВ «ТЭЦ-27 – Уча 1 – цепь» ПАО «Россети Московский регион»)

1	2	3	4	5	6	7	8
527	50:12:0090221:13178	39977	Земли сельскохозяйственного назначения	Транспорт	50:12:0090221:13178/чзУ3	109	Размещение инженерных сооружений (размещение линейных объектов – линий электропередачи КВЛ 500 кВ Тубино – Бескудниково ПАО «ФСК ЕЭС»)
528	50:12:0000000:57875	90806	Земли сельскохозяйственного назначения	Для сельскохозяйственного производства	50:12:0000000:57875/чзУ18	685	Размещение инженерных сооружений (размещение линейных объектов – объектов трубопроводного транспорта (магистрального газопровода ООО «Газпром трансгаз Москва»), подлежащих реконструкции в связи с изменением их местоположения (зоны демонтажа))
529	50:12:0080405:946	293	Земли промышленности, энергетики, транспорта, связи, радиовещания, телевидения, информатики, земли для обеспечения космической деятельности, земли обороны, безопасности и земли иного специального назначения	коммунальное обслуживание	50:12:0080405:946/чзУ6	136	Размещение инженерных сооружений (размещение линейных объектов – линий электропередачи КВЛ 500 кВ Белый Раст – Бескудниково ПАО «ФСК ЕЭС», линий электропередачи КВЛ 500 кВ Трубино – Бескудниково ПАО «ФСК ЕЭС», линий электропередачи ВЛ 200 кВ «ТЭЦ-27 – Уча I – цепь» ПАО «Россети Московский регион»)
530	50:12:0000000:124	227866	Земли сельскохозяйственного назначения	Для сельскохозяйственного производства	50:12:0000000:124/чзУ27	3	Размещение инженерных сооружений (размещение линейных объектов – линий электропередачи КВЛ 500 кВ Белый Раст – Бескудниково ПАО «ФСК ЕЭС», линий электропередачи ВЛ 200 кВ «ТЭЦ-27 – Уча I – цепь» ПАО «Россети Московский регион», линий электропередачи ВЛ 200 кВ «ТЭЦ-27 – Уча II – цепь» ПАО «Россети Московский регион»)

1	2	3	4	5	6	7	8
531	50:12:0090221:1316	77001	Земли населенных пунктов	Для размещения многоэтажной, среднеэтажной и малоэтажной застройки	50:12:0090221:1316/чзу1	7	Размещение инженерных сооружений (размещение линейных объектов – линий электропередачи КВЛ 500 кВ Тубино – Бескудниково ПАО «ФСК ЕЭС»)
532	50:12:0000000:59450	82088	Земли сельскохозяйственного назначения	Транспорт	50:12:0000000:59450/чзу12	165	Размещение инженерных сооружений (размещение линейных объектов – линий электропередачи КВЛ 500 кВ Ногинск – Бескудниково ПАО «ФСК ЕЭС»)
533	50:12:0000000:59450	82088	Земли сельскохозяйственного назначения	Транспорт	50:12:0000000:59450/чзу13	3530	Размещение инженерных сооружений (размещение линейных объектов – линий электропередачи КВЛ 500 кВ Ногинск – Бескудниково ПАО «ФСК ЕЭС», линий электропередачи ВЛ 200 кВ «ТЭЦ-27 – Уча I – цепь» ПАО «Россети Московский регион»)
534	50:12:0000000:59450	82088	Земли сельскохозяйственного назначения	Транспорт	50:12:0000000:59450/чзу14	3372	Размещение инженерных сооружений (размещение линейных объектов – линий электропередачи КВЛ 500 кВ Ногинск – Бескудниково ПАО «ФСК ЕЭС», линий электропередачи ВЛ 200 кВ «ТЭЦ-27 – Уча II – цепь» ПАО «Россети Московский регион»)
535	50:12:0090221:13178	39977	Земли сельскохозяйственного назначения		50:12:0090221:13178/чзу4	7937	Размещение инженерных сооружений (размещение линейных объектов – линий электропередачи КВЛ 500 кВ Ногинск – Бескудниково ПАО «ФСК ЕЭС»)

1	2	3	4	5	6	7	8
536	50:12:00000000:57905	130406	Земли промышленности, энергетики, транспорта, связи, радиовещания, телевидения, информатики, земли для обеспечения космической деятельности, земли обороны, безопасности и земли иного специального назначения	Транспорт	50:12:00000000:57905/чзу2	3884 1	Размещение инженерных сооружений (размещение линейных объектов – линий электропередачи КВЛ 500 кВ Ногинск – Бескудниково ПАО «ФСК ЕЭС»)
537	50:12:0090221:13178	39977	Земли сельскохозяйственного назначения	Транспорт	50:12:0090221:13178/чзу5	327	Размещение инженерных сооружений (размещение линейных объектов – линий электропередачи КВЛ 500 кВ Ногинск – Бескудниково ПАО «ФСК ЕЭС»)
538	50:12:00000000:57905	130406	Земли промышленности, энергетики, транспорта, связи, радиовещания, телевидения, информатики, земли для обеспечения космической деятельности, земли обороны, безопасности и земли иного специального назначения	Транспорт	50:12:00000000:57905/чзу3	326	Размещение инженерных сооружений (размещение линейных объектов – линий электропередачи КВЛ 500 кВ Ногинск – Бескудниково ПАО «ФСК ЕЭС»)
539	50:12:00000000:57905	130406	Земли промышленности, энергетики, транспорта, связи, радиовещания, телевидения, информатики, земли для обеспечения космической деятельности, земли обороны, безопасности и земли иного специального назначения	Транспорт	50:12:00000000:57905/чзу4	327	Размещение инженерных сооружений (размещение линейных объектов – линий электропередачи КВЛ 500 кВ Ногинск – Бескудниково ПАО «ФСК ЕЭС»)

1	2	3	4	5	6	7	8
540	50:12:00000000:57905	130406	Земли промышленности, энергетики, транспорта, связи, радиовещания, телевидения, информатики, земли для обеспечения космической деятельности, земли обороны, безопасности и земли иного специального назначения	Транспорт	50:12:00000000:57905/чзу5	1085	Размещение инженерных сооружений (размещение линейных объектов – линий электропередачи КВЛ 500 кВ Ногинск – Бескудниково ПАО «ФСК ЕЭС»)
541	50:12:00000000:59450	82088	Земли сельскохозяйственного назначения	Транспорт	50:12:00000000:59450/чзу15	15	Размещение инженерных сооружений (размещение линейных объектов – линий электропередачи КВЛ 500 кВ Ногинск – Бескудниково ПАО «ФСК ЕЭС», линий электропередачи ВЛ 200 кВ «ТЭЦ-27 – Уча II – цепь» ПАО «Россети Московский регион»)
542	50:12:00000000:59450	82088	Земли сельскохозяйственного назначения	Транспорт	50:12:00000000:59450/чзу16	115	Размещение инженерных сооружений (размещение линейных объектов – линий электропередачи ВЛ 200 кВ «ТЭЦ – 27 – Уча II – цепь» ПАО «Россети Московский регион»)
543	50:12:00000000:59450	82088	Земли сельскохозяйственного назначения	Транспорт	50:12:00000000:59450/чзу17	285	Размещение инженерных сооружений (размещение линейных объектов – линий электропередачи КВЛ 500 кВ Ногинск – Бескудниково ПАО «ФСК ЕЭС», линий электропередачи ВЛ 200 кВ «ТЭЦ-27 – Уча I – цепь» ПАО «Россети Московский регион»)
544	50:12:00000000:59450	82088	Земли сельскохозяйственного назначения	Транспорт	50:12:00000000:59450/чзу18	229	Размещение инженерных сооружений (размещение линейных объектов – линий электропередачи КВЛ 500 кВ Ногинск – Бескудниково ПАО «ФСК ЕЭС»)

1	2	3	4	5	6	7	8
545	50:12:0000000:59450	82088	Земли сельскохозяйственного назначения	Транспорт	50:12:0000000:59450/чзу19	442	Размещение инженерных сооружений (размещение линейных объектов – линий электропередачи КВЛ 500 кВ Ногинск – Бескудниково ПАО «ФСК ЕЭС», линий электропередачи ВЛ 200 кВ «ТЭЦ-27 – Уча II – цепь» ПАО «Россети Московский регион»)
546	50:12:0000000:59450	82088	Земли сельскохозяйственного назначения	Транспорт	50:12:0000000:59450/чзу20	104	Размещение инженерных сооружений (размещение линейных объектов – линий электропередачи КВЛ 500 кВ Ногинск – Бескудниково ПАО «ФСК ЕЭС»)
547	50:12:0000000:59450	82088	Земли сельскохозяйственного назначения	Транспорт	50:12:0000000:59450/чзу21	130	Размещение инженерных сооружений (размещение линейных объектов – линий электропередачи КВЛ 500 кВ Ногинск – Бескудниково ПАО «ФСК ЕЭС», линий электропередачи ВЛ 200 кВ «ТЭЦ-27 – Уча II – цепь» ПАО «Россети Московский регион»)
548	50:12:0000000:59450	82088	Земли сельскохозяйственного назначения	Транспорт	50:12:0000000:59450/чзу22	130	Размещение инженерных сооружений (размещение линейных объектов – линий электропередачи КВЛ 500 кВ Ногинск – Бескудниково ПАО «ФСК ЕЭС», линий электропередачи ВЛ 200 кВ «ТЭЦ-27 – Уча I – цепь» ПАО «Россети Московский регион»)
549	50:13:0000000:84602	14148	Земли промышленности, энергетики, транспорта, связи, радиовещания, телевидения, информатики, земли для обеспечения космической деятельности, земли обороны, безопасности и земли иного специального назначения	Транспорт	50:13:0000000:84602/чзу2	326	Размещение инженерных сооружений (размещение линейных объектов – линий электропередачи КВЛ 500 кВ Ногинск – Бескудниково ПАО «ФСК ЕЭС»)

Характеристика земель лесного фонда по данным Комитета лесного хозяйства Московской области (Дмитровское лесничество, Хлебниковское участковое лесничество, кварталы 28, 29, 39, 52, 82, Дмитровское лесничество, Дмитровское сельское участковое лесничество, квартал 14, Дмитровское лесничество, Пироговское участковое лесничество, кварталы 13, 62), предполагаемых к установлению на них публичных сервитутов, в границах зон линейных объектов инженерной инфраструктуры федерального значения, подлежащих реконструкции в связи с изменением их местоположения, и не подлежащих переводу из состава земель лесного фонда в земли с категорией «Земли промышленности, энергетики, транспорта, связи, радиовещания, телевидения, информатики, земли для обеспечения космической деятельности, земли обороны, безопасности и земли иного специального назначения» (первая очередь развития территории)

№ п/п	Состав, особенности выдела	Высота, м	Возраст	Ярус	Подрост., подросток	Хозяйственные мероприятия	Номер образуемого участка/ публичного сервитута	Площадь образуемого участка/ публичного сервитута
Дмитровское лесничество, Хлебниковское участковое лесничество								
категория защитности – леса, расположенные в защитных полосах лесов								
Виды использования: заготовка древесины (включая СОМ), заготовка и сбор недревесных лесных ресурсов, заготовка пищевых лесных ресурсов и сбор лекарственных растений, осуществление видов деятельности в сфере охотничьего хозяйства, ведение сельского хозяйства (сенокосение пчеловодство), осуществление научно-исследовательской деятельности, образовательной деятельности, осуществление рекреационной деятельности; выращивание посадочного материала лесных растений (саженцев, семянцев), выполнение работ по геологическому изучению недр, разработка месторождений и полезных ископаемых, строительство и эксплуатация водохранилищ и иных искусственных водных объектов, а также гидротехнических сооружений морских терминалов, речных портов, причалов; строительство, реконструкция, эксплуатация линейных объектов, осуществление религиозной деятельности, изыскательские работы								
Квартал 28								
22	Ель – 80%, Береза – 20% + Сосна	27	Ель – 110, Береза – 90	I	Подросток: Ель – 80%, Дуб – 20%. Подросток: рябина, лещина, жимолист средний	-	495 502 504	178 75 7
Квартал 29								
2	Береза – 80%, Ель – 20% + Осина, Дуб низкоствольный	Береза – 27, Ель – 25	80	I	Подросток: Ель – 80%, Дуб – 20%. Подросток: лещина, рябина, крушина ломкая средний	-	482	1
11	Ель – 60%, Сосна – 10%, Дуб – 10%, Береза – 20%	Ель – 27, Сосна – 28, Дуб – 24, Береза – 27	Ель – 110, Сосна – 110, Дуб – 110, Береза – 85	I	Подросток: ель – 80%, дуб – 20%. Подросток: лещина, рябина, крушина ломкая средний	-	482 487	63 27
35	Береза – 80%, Ель – 20% + Осина, Дуб низкоствольный	Береза – 27, Ель – 25	80	I	Подросток: Ель – 80%, Дуб – 20%.	-	467	135

Выдел	Состав, особенности выдела	Высота, м	Возраст	Ярус	Подрост., подлесок	Хозяйственные мероприятия	Номер образуемого участка/ публичного сервитута	Площадь образуемого участка/ публичного сервитута
Квартал 39								
1	Водопровод	-	-	-	-	-	496	200
3	Водопровод	-	-	-	-	-	471	4
4	Ель – 50%, Ель – 20%, Дуб – 10% + Осина	Ель – 28, Ель – 25, Дуб – 23, Береза – 27	Ель – 120, Ель – 85, Дуб – 110, Береза – 85	1	Подросток: Ель – 100%. Подлесок: малина, рябина, ива козья средний	-	497	113
5	Ель – 70%, Сосна – 10%, Береза – 20% + Дуб	27	95	1	Подросток: Ель – 100%. Подлесок: крушина ломкая, малина, рябина средний	-	473	1
						-	485	6
						-	496	380
						-	471	3
						-	497	71
15	Дорога автомобильная искусственное покрытие	-	-	-	-	-	503	17
22	Дорога автомобильная искусственного покрытия	-	-	-	-	-	502	151
23	Водопровод	-	-	-	-	-	504	32
						-	465	14
						-	473	39
						-	496	164
						-	502	11
						-	504	3
24	Ель – 50%; Ель – 20%; Дуб – 20%; Береза – 10% + Осина	Ель – 28, Ель – 25, Дуб – 23, Береза – 27	Ель – 120, Ель – 85, Дуб – 110, Береза – 85	1	Подросток: Ель – 100%; Подлесок: малина, рябина, ива кустарниковая, средний	-	473	48
Квартал 52								
3	Береза – 80%, Дуб – 20% + Осина, Ель, Ольха серая	Береза – 24, Дуб – 22	Береза, Дуб – 90, Ольха серая – 60	1	Подлесок: крушина ломкая, ива козья, средний	-	472	5
22	Береза – 50%, Осина – 20%, Дуб – 20%, Ель – 10%	Береза – 26, Осина – 25,	90	1	Подросток: Ель – 90%, Дуб – 10%.	-	475	237

Выдел	Состав, особенности выдела	Высота, м	Возраст	Ярус	Подрост, подросток	Хозяйственные мероприятия	Номер образуемого участка/ публичного сервитута	Площадь образуемого участка/ публичного сервитута
		Дуб – 22, Ель – 24			Подлесок: лещина, рябина, крушина ломкая густой			
Квартал 82								
7	Осина – 90%, Береза – 10% + Дуб	Осина – 27, Береза – 27	80	1	Подлесок: лещина, рябина, жимолость средний	-	285 309	490 9
10	Лесные культуры: сосна – 80%, ель – 10%, береза – 10%	21	67	1	Подлесок: рябина, средний	-	310	98
13	Лесные культуры: липа – 50%, сосна – 10%, клен – 10%, береза – 30%	Липа – 24, сосна – 25, клен – 22, береза – 26	65	1	Подлесок: рябина, лещина редкий	-	310	1
36	Линия электропередачи	-	-	-	-	-	285 309 515 516	3762 74 91 480
37	Линия электропередачи	-	-	-	-	-	310	103
Дмитровское лесничество, Дмитровское сельское участковое лесничество								
категория зашитности – леса, расположенные в зеленых зонах								
Виды использования: заготовка древесины (включая СОМ), заготовка и сбор недревесных лесных ресурсов, заготовка пищевых лесных ресурсов и сбор лекарственных растений, ведение сельского хозяйства (сенокосение пчеловодство), осуществление научно-исследовательской деятельности, осуществление рекреационной деятельности (саженцев, семян), строительство и эксплуатация водохранилищ и иных искусственных водных объектов, а также гидротехнических сооружений морских терминалов, речных портов, причалов; строительство, реконструкция, эксплуатация линейных объектов, осуществление религиозной деятельности, изыскательские работы								
33	Прочие земли (занят строениями)	-	-	-	-	-	254	77
Квартал 14								
Дмитровское лесничество, Пироговское участковое лесничество								
категория зашитности – леса, расположенные в защитных полосах лесов								
Виды использования: заготовка древесины (включая СОМ), заготовка и сбор недревесных лесных ресурсов, заготовка пищевых лесных ресурсов и сбор лекарственных растений, осуществление видов деятельности в сфере охотничьего хозяйства, ведение сельского хозяйства (сенокосение пчеловодство), осуществление научно-исследовательской деятельности, образовательной деятельности, осуществление рекреационной деятельности, осуществление посадочного материала лесных растений (саженцев, семян), выполнение работ по геологическому изучению недр, разработка месторождений и полезных ископаемых, строительство и эксплуатация водохранилищ и иных искусственных водных объектов, а также гидротехнических сооружений морских терминалов, речных портов, причалов; строительство, реконструкция, эксплуатация линейных объектов, осуществление религиозной деятельности, изыскательские работы								
Квартал 13								

Выдел	Состав, особенности выдела	Высота, м	Возраст	Ярус	Подрост, подрост	Хозяйственные мероприятия	Номер образуемого участка/ публичного сервитута	Площадь образуемого участка/ публичного сервитута
1	Линия электропередачи	-	-	-	-	-	332	121
6	Линия электропередачи	-	-	-	-	-	158	11
категория защитности – 1 и 2 пояс зон санитарной охраны водисточников								
<p>Виды использования: заготовка древесины (включая СОМ), заготовка и сбор недревесных лесных ресурсов, заготовка пищевых лесных ресурсов и сбор лекарственных растений, осуществление видов деятельности в сфере охотничьего хозяйства, ведение сельского хозяйства (сенокосение пчеловодство), осуществление научно-исследовательской деятельности, образовательной деятельности, осуществление рекреационной деятельности; выращивание посадочного материала лесных растений (саженцев, сеянцев), выполнение работ по геологическому изучению недр, разработка месторождений и полезных ископаемых, строительство и эксплуатация водохранилищ и иных искусственных водных объектов, а также гидротехнических сооружений морских терминалов, речных портов, причалов; строительство, реконструкция, эксплуатация линейных объектов, осуществление религиозной деятельности, изыскательские работы</p>								
Квартал 62								
14	Сосна – 80%, Береза – 20%	24	75	1	-	-	170	9
19	Береза – 50%, Сосна – 30%, Осина – 20% + Клен	Береза – 26, Сосна – 26, Осина – 27	77	1	Подросток: Ель – 100%. Подросток: крушина ломкая, рябина, свидина густой	-	170	19
32	Линия электропередачи	-	-	-	-	-	170	128

Каталог координат поворотных точек границ публичных сервитутов, подлежащих установлению в зоне планируемого размещения линейных объектов, подлежащих реконструкции в связи с изменением их местоположения – линейных объектов ПАО «Россети Московский регион», ПАО «ФСК ЕЭС», ООО «Газпром трансгаз Москва», АО «Мосводоканал» (первая очередь развития территории)

Система координат МСК-50

Номер точки	Координаты, м	
	X	Y
1		
1	490896.82	2196981.49
2	490929.74	2196982.53
3	490931.56	2196993.09
4	490938.37	2197028.26
5	490898.95	2196983.89
1	490896.82	2196981.49
2		
6	490885.2	2196981.12
7	490896.81	2196981.49
5	490898.95	2196983.89
6	490885.2	2196981.12
3		
8	490857.55	2196980.24
9	490870.07	2196980.64
10	490855.58	2196983.59
11	490768.44	2197001.31
12	490768.48	2196999.15
8	490857.55	2196980.24
4		
13	491021.44	2196985.43
14	491082.31	2196987.35
15	491109.27	2197027.39
16	491022.37	2197009.49
17	491019.6	2196996.55
13	491021.44	2196985.43
5		
18	491017.53	2196985.31
13	491021.44	2196985.43
17	491019.6	2196996.55
19	491017.53	2196986.88
18	491017.53	2196985.31
6		
20	490539.49	2197047.76
12	490768.48	2196999.15
11	490768.44	2197001.31
21	490552.04	2197045.32
22	490539.5	2197047.87
20	490539.49	2197047.76
7		
23	491494.66	2198425.96
24	491498.57	2198444.43
25	491486.06	2198427.71
23	491494.66	2198425.96
8		
26	491669.18	2199178.16

Номер точки	Координаты, м	
	X	Y
27	491744.81	2199457.7
28	491733.21	2199460.7
29	491661.5	2199183.12
26	491669.18	2199178.16
9		
30	491363.45	2197897.06
31	491372.4	2197930.12
32	491361.94	2197932.12
33	491355.52	2197898.58
30	491363.45	2197897.06
10		
34	491453.44	2198365.34
35	491439.67	2198369.27
36	491438.53	2198364.51
37	491452.05	2198361.02
34	491453.44	2198365.34
11		
38	491351	2197849.49
39	491361.33	2197889.2
40	491345.42	2197891.96
41	491338.47	2197851.91
38	491351	2197849.49
12		
42	491614.01	2198871.98
43	491622.08	2198897.36
44	491615.04	2198904.69
45	491591.18	2198929.53
46	491583	2198938.06
47	491577.26	2198920.4
48	491610.22	2198876.98
42	491614.01	2198871.98
13		
49	490969.61	2197032.58
50	490955.08	2197033.12
51	490947.41	2196983.09
52	490960.28	2196983.49
49	490969.61	2197032.58
14		
53	491499.08	2198446.85
54	491500.99	2198455.87
55	491493.95	2198447.85
53	491499.08	2198446.85
15		
56	490510.14	2197053.99
57	490510.18	2197071.49
58	490508.06	2197071.89

Номер точки	Координаты, м	
	X	Y
59	490456.52	2197081.61
60	490453.35	2197066.21
61	490455.78	2197065.53
56	490510.14	2197053.99
16		
15	491109.27	2197027.39
62	491116.91	2197038.74
63	491068.44	2197038.7
64	491061.4	2197029.2
65	491026.86	2197030.47
16	491022.37	2197009.49
15	491109.27	2197027.39
17		
66	491249.96	2197450.69
67	491253.21	2197464.24
68	491248.66	2197465.4
69	491210.99	2197475.7
70	491207.12	2197461.71
66	491249.96	2197450.69
18		
71	491419.79	2198110.8
72	491429.59	2198149.67
73	491426.31	2198150.98
74	491406.48	2198113.6
71	491419.79	2198110.8
19		
75	491303.7	2197813.93
76	491299.16	2197796.91
77	491301.48	2197796.34
78	491305.59	2197813.46
75	491303.7	2197813.93
20		
31	491372.4	2197930.12
79	491381.32	2197963.14
80	491368.34	2197965.62
32	491361.94	2197932.12
31	491372.4	2197930.12
21		
67	491253.21	2197464.24
81	491296.53	2197645.06
68	491248.66	2197465.4
67	491253.21	2197464.24
22		
82	491360.53	2197889.34
83	491362.63	2197897.21
33	491355.52	2197898.58
84	491353.94	2197890.49
82	491360.53	2197889.34
23		
2	490929.74	2196982.53
51	490947.41	2196983.09
50	490955.08	2197033.12
85	490943.07	2197033.56

Номер точки	Координаты, м	
	X	Y
4	490938.37	2197028.26
3	490931.56	2196993.09
2	490929.74	2196982.53
24		
86	491630.82	2198924.88
87	491690.22	2199111.71
88	491698.23	2199142.8
89	491662.22	2199152.45
26	491669.18	2199178.16
29	491661.5	2199183.12
90	491657.31	2199166.88
91	491583.53	2198939.7
92	491598.62	2198929.77
93	491620.06	2198923.94
86	491630.82	2198924.88
25		
94	491605.3	2198844.59
95	491608.49	2198854.61
96	491571.78	2198903.51
97	491567.92	2198891.62
94	491605.3	2198844.59
26		
98	491520.83	2198549.68
99	491522.36	2198556.91
100	491512.2	2198554.1
101	491509.07	2198556.28
102	491473.21	2198508.59
103	491472.24	2198504.56
104	491475.18	2198502.34
105	491469.93	2198494.96
106	491466.02	2198478.72
107	491500.15	2198524.47
98	491520.83	2198549.68
27		
19	491017.53	2196986.88
17	491019.6	2196996.55
16	491022.37	2197009.49
65	491026.86	2197030.47
108	491017.56	2197030.82
109	491017.54	2197007.25
19	491017.53	2196986.88
28		
110	490838.59	2197037.4
111	490836.09	2197037.49
112	490543.32	2197099.6
113	490540.54	2197061.94
22	490539.5	2197047.87
21	490552.04	2197045.32
11	490768.44	2197001.31
10	490855.58	2196983.59
114	490844.91	2197034.11
115	490839.17	2197033.25
110	490838.59	2197037.4

Номер точки	Координаты, м	
	X	Y
29		
116	490527.58	2197102.94
117	490468.98	2197115.37
118	490466.51	2197115.89
119	490472.65	2197145.82
120	490472.3	2197145.9
121	490469.86	2197146.41
59	490456.52	2197081.61
58	490508.06	2197071.89
122	490524.88	2197068.72
123	490525.99	2197082.76
116	490527.58	2197102.94
30		
88	491698.23	2199142.8
124	491777.21	2199449.34
27	491744.81	2199457.7
89	491662.22	2199152.45
88	491698.23	2199142.8
31		
108	491017.56	2197030.82
49	490969.61	2197032.58
52	490960.28	2196983.49
18	491017.53	2196985.31
19	491017.53	2196986.88
109	491017.54	2197007.25
108	491017.56	2197030.82
32		
125	490870.09	2196980.64
6	490885.2	2196981.12
5	490898.95	2196983.89
85	490943.07	2197033.56
110	490838.59	2197037.4
115	490839.17	2197033.25
114	490844.91	2197034.11
10	490855.58	2196983.59
125	490870.09	2196980.64
33		
43	491622.08	2198897.36
86	491630.82	2198924.88
93	491620.06	2198923.94
92	491598.62	2198929.77
91	491583.53	2198939.7
46	491583	2198938.06
45	491591.18	2198929.53
126	491610.85	2198921.29
44	491615.04	2198904.69
43	491622.08	2198897.36
34		
127	491521.47	2198715.3
128	491481.63	2198543.56
102	491473.21	2198508.59
101	491509.07	2198556.28
100	491512.2	2198554.1

Номер точки	Координаты, м	
	X	Y
99	491522.36	2198556.91
129	491523.02	2198560.02
130	491555.2	2198672.14
131	491542.71	2198682.7
132	491530.98	2198696.97
133	491522.15	2198713.19
127	491521.47	2198715.3
35		
103	491472.24	2198504.56
105	491469.93	2198494.96
104	491475.18	2198502.34
103	491472.24	2198504.56
36		
134	491505.53	2198477.35
135	491515.78	2198525.8
136	491463.04	2198454.34
137	491458.88	2198449.06
138	491448.94	2198407.76
139	491470.91	2198430.76
134	491505.53	2198477.35
37		
130	491555.2	2198672.14
140	491599.05	2198824.91
94	491605.3	2198844.59
97	491567.92	2198891.62
141	491548.51	2198831.85
127	491521.47	2198715.3
133	491522.15	2198713.19
132	491530.98	2198696.97
131	491542.71	2198682.7
130	491555.2	2198672.14
38		
135	491515.78	2198525.8
98	491520.83	2198549.68
107	491500.15	2198524.47
106	491466.02	2198478.72
137	491458.88	2198449.06
136	491463.04	2198454.34
135	491515.78	2198525.8
39		
95	491608.49	2198854.61
42	491614.01	2198871.98
47	491577.26	2198920.4
96	491571.78	2198903.51
95	491608.49	2198854.61
40		
25	491486.06	2198427.71
24	491498.57	2198444.43
53	491499.08	2198446.85
55	491493.95	2198447.85
54	491500.99	2198455.87
134	491505.53	2198477.35
139	491470.91	2198430.76

Номер точки	Координаты, м	
	X	Y
142	491475.91	2198429.76
25	491486.06	2198427.71
41		
68	491248.66	2197465.4
81	491296.53	2197645.06
143	491296.54	2197645.1
38	491351	2197849.49
41	491338.47	2197851.91
40	491345.42	2197891.96
144	491353.94	2197890.48
33	491355.52	2197898.58
32	491361.94	2197932.12
80	491368.34	2197965.62
79	491381.32	2197963.14
145	491382.27	2197966.66
146	491344.87	2197968.2
75	491303.7	2197813.93
78	491305.59	2197813.46
77	491301.48	2197796.34
76	491299.16	2197796.91
147	491279.7	2197723.96
69	491210.99	2197475.7
68	491248.66	2197465.4
42		
148	491388.78	2197990.72
149	491398.77	2198027.68
150	491390.36	2198028.85
148	491388.78	2197990.72
43		
151	491413.17	2198084.53
71	491419.79	2198110.8
74	491406.48	2198113.6
73	491426.31	2198150.98
72	491429.59	2198149.67
152	491470.74	2198312.86
23	491494.66	2198425.96
25	491486.06	2198427.71
153	491477.04	2198415.65
154	491472.43	2198416.09
155	491441.88	2198378.43
35	491439.67	2198369.27
34	491453.44	2198365.34
37	491452.05	2198361.02
36	491438.53	2198364.51
156	491420.58	2198289.94
157	491375.91	2198094.69
158	491392.8	2198092.33
159	491395.74	2198103.23
160	491415.08	2198098.16
151	491413.17	2198084.53
44		
126	491610.85	2198921.29
45	491591.18	2198929.53

Номер точки	Координаты, м	
	X	Y
44	491615.04	2198904.69
126	491610.85	2198921.29
45		
161	491249.04	2197446.85
162	491206.06	2197457.87
163	491205.52	2197455.92
164	491248.56	2197444.85
161	491249.04	2197446.85
46		
66	491249.96	2197450.69
70	491207.12	2197461.71
162	491206.06	2197457.87
161	491249.04	2197446.85
66	491249.96	2197450.69
47		
139	491470.91	2198430.76
138	491448.94	2198407.76
155	491441.88	2198378.43
154	491472.43	2198416.09
153	491477.04	2198415.65
25	491486.06	2198427.71
165	491471.51	2198430.64
139	491470.91	2198430.76
48		
39	491361.33	2197889.2
30	491363.45	2197897.06
83	491362.63	2197897.21
82	491360.53	2197889.34
39	491361.33	2197889.2
49		
20	490539.49	2197047.76
22	490539.5	2197047.87
113	490540.54	2197061.94
112	490543.32	2197099.6
116	490527.58	2197102.94
123	490525.99	2197082.76
122	490524.88	2197068.72
57	490510.18	2197071.49
56	490510.14	2197053.99
20	490539.49	2197047.76
50		
166	491364.29	2198030.65
167	491364.78	2198032.43
168	491361.76	2198032.85
169	491361.28	2198030.77
166	491364.29	2198030.65
51		
170	491383.08	2198029.87
167	491364.78	2198032.43
166	491364.29	2198030.65
170	491383.08	2198029.87
52		
171	491187.05	2197253.83

Номер точки	Координаты, м	
	X	Y
172	491192.88	2197253.86
173	491202.78	2197253.93
174	491238.71	2197403.71
164	491248.56	2197444.85
163	491205.52	2197455.92
175	491190.2	2197400.56
176	491188.59	2197389.72
177	491221.79	2197368.32
171	491187.05	2197253.83
53		
178	491181.79	2197166.45
179	491196.56	2197228.02
180	491179.22	2197228.02
181	491160.94	2197167.77
178	491181.79	2197166.45
54		
182	491153.38	2197092.89
183	491165.8	2197111.35
184	491144.24	2197112.71
185	491139.1	2197095.78
182	491153.38	2197092.89
55		
186	491125.81	2197051.96
187	491136.44	2197067.75
188	491130.94	2197068.86
186	491125.81	2197051.96
56		
189	491168.39	2197253.72
171	491187.05	2197253.83
177	491221.79	2197368.32
176	491188.59	2197389.72
189	491168.39	2197253.72
57		
185	491139.1	2197095.78
184	491144.24	2197112.71
183	491165.8	2197111.35
190	491170.11	2197117.74
178	491181.79	2197166.45
181	491160.94	2197167.77
180	491179.22	2197228.02
191	491174.89	2197228.02
192	491164.55	2197227.87
193	491153.49	2197153.41
194	491114.45	2197100.76
185	491139.1	2197095.78
58		
188	491130.94	2197068.86
195	491096.04	2197075.92
63	491068.44	2197038.7
62	491116.91	2197038.74
186	491125.81	2197051.96
188	491130.94	2197068.86
59		

Номер точки	Координаты, м	
	X	Y
196	491177.54	2197469.32
197	491181.54	2197483.75
198	491153.12	2197491.52
199	491149	2197476.65
196	491177.54	2197469.32
60		
200	491127.64	2197387.89
201	491153.47	2197412.36
202	491149.12	2197415.16
203	491147.17	2197408.53
204	491132.37	2197416.55
205	491131.35	2197412.88
200	491127.64	2197387.89
61		
201	491153.47	2197412.36
206	491164.71	2197423.01
207	491175.94	2197463.54
208	491147.4	2197470.87
204	491132.37	2197416.55
203	491147.17	2197408.53
202	491149.12	2197415.16
201	491153.47	2197412.36
62		
197	491181.54	2197483.75
209	491276.89	2197827.88
210	491260.84	2197885.98
211	491221.8	2197739.7
198	491153.12	2197491.52
197	491181.54	2197483.75
63		
212	491044.29	2208638.07
213	491067.84	2208649.19
214	491034.31	2208720.36
215	491014.22	2208711.35
212	491044.29	2208638.07
64		
215	491014.22	2208711.35
214	491034.31	2208720.36
216	491034.27	2208720.43
217	491014.2	2208711.39
215	491014.22	2208711.35
65		
218	491139.23	2208360.07
219	491169.24	2208371.09
220	491163.04	2208387.99
221	491170.27	2208390.65
222	491112.32	2208554.77
223	491068.68	2208647.4
224	491044.3	2208638.06
225	491062.91	2208592.71
226	491121.7	2208412.18
227	491134.39	2208376.95
228	491138.94	2208360.81

Номер точки	Координаты, м	
	X	Y
218	491139.23	2208360.07
66		
229	491044.31	2208638.07
223	491068.68	2208647.4
213	491067.84	2208649.19
229	491044.31	2208638.07
67		
230	491137.34	2208366.49
227	491134.39	2208376.95
231	491136.78	2208366.37
228	491138.94	2208360.81
230	491137.34	2208366.49
68		
232	491012.85	2208714.68
233	491032.43	2208724.34
234	491021.56	2208747.43
235	491003.59	2208737.24
232	491012.85	2208714.68
69		
217	491014.2	2208711.39
216	491034.27	2208720.43
233	491032.43	2208724.34
232	491012.85	2208714.68
217	491014.2	2208711.39
70		
236	491176.47	2197465.45
237	491147.92	2197472.75
208	491147.4	2197470.87
207	491175.94	2197463.54
236	491176.47	2197465.45
71		
196	491177.54	2197469.32
199	491149	2197476.65
237	491147.92	2197472.75
236	491176.47	2197465.45
196	491177.54	2197469.32
72		
238	491056.16	2197413.63
239	491057.27	2197417.91
240	491035.03	2197401.49
241	491032.98	2197390.57
238	491056.16	2197413.63
73		
242	492272.9	2200469.11
243	492277.07	2200473.73
244	492277.32	2200477.37
245	492256.29	2200495.64
246	492253.4	2200495.41
247	492251.71	2200467.57
242	492272.9	2200469.11
74		
248	491673.8	2199789.73
249	491653.63	2199795.1

Номер точки	Координаты, м	
	X	Y
250	491635.12	2199718.23
251	491618.6	2199657.9
252	491613.21	2199646.05
253	491598.98	2199557.54
254	491588.27	2199547.09
255	491572.91	2199476.24
256	491548.27	2199379.03
257	491542.27	2199354.65
258	491535.05	2199330.75
259	491522.9	2199282.79
260	491504.99	2199209.74
261	491498.51	2199185.39
262	491486.56	2199137.3
263	491475.29	2199089.02
264	491497.83	2199064.41
265	491542.98	2199209.24
266	491597.18	2199401.7
267	491669.55	2199672.09
268	491688.03	2199756.48
269	491688.41	2199757.49
270	491689.97	2199765.33
271	491689.01	2199773.23
272	491685.63	2199780.43
273	491680.14	2199786.22
248	491673.8	2199789.73
75		
274	491371.98	2207653.42
275	491390.28	2207659.91
276	491382.33	2207682.38
277	491380.56	2207681.74
278	491376.67	2207681.96
279	491374.11	2207684.8
280	491367.35	2207703.84
281	491354.29	2207698.82
282	491357.7	2207689.95
274	491371.98	2207653.42
76		
283	491696.61	2199803.72
284	491700.33	2199805.04
285	491704.13	2199808
286	491658.8	2199819.55
287	491657.59	2199813.67
283	491696.61	2199803.72
77		
288	492241.78	2200434.69
289	492243.14	2200436.19
290	492241.72	2200436.21
288	492241.78	2200434.69
78		
291	491327.58	2207774.77
292	491345.57	2207781.44
293	491340.07	2207795.89
291	491327.58	2207774.77

Номер точки	Координаты, м	
	X	Y
79		
294	491948.56	2200153.85
295	491947.27	2200233.78
296	491897.13	2200179.01
297	491893.25	2200164.92
298	491869.53	2200091.81
299	491850.98	2200044.36
300	491849.23	2200040.18
301	491873.26	2200067.49
302	491930.82	2200133.04
294	491948.56	2200153.85
80		
303	492240.97	2200508.94
304	492223.03	2200524.52
305	492206.68	2200507.79
306	492223.62	2200509.66
303	492240.97	2200508.94
81		
307	492146.22	2200451.14
308	492127.17	2200430.32
309	492146.43	2200430.74
307	492146.22	2200451.14
82		
310	491483.17	2207533.77
311	491474.77	2207555.24
312	491472.22	2207552.93
313	491472.46	2207552.74
314	491469.98	2207549.3
315	491476.39	2207544.67
316	491477.82	2207543.56
310	491483.17	2207533.77
83		
317	491353	2207869.39
318	491346.12	2207887.28
319	491341.94	2207885.47
320	491349.67	2207868.16
317	491353	2207869.39
84		
321	491499.09	2207493.04
322	491492.84	2207509.03
323	491484.93	2207508.88
324	491484.67	2207496.55
325	491478.39	2207496.62
326	491468.53	2207496.75
327	491467.63	2207496.75
328	491467.51	2207493.38
329	491467.56	2207493.38
330	491468.56	2207493.37
331	491478.38	2207493.2
332	491493.03	2207493.38
321	491499.09	2207493.04
85		
333	491163.9	2208247.86

Номер точки	Координаты, м	
	X	Y
334	491148.97	2208317.26
335	491143.91	2208339.51
336	491142.46	2208338.94
337	491151.61	2208280.45
338	491160.34	2208257.25
339	491161.97	2208248.61
340	491163.48	2208248.89
333	491163.9	2208247.86
86		
341	491798.24	2206331.56
342	491797.07	2206333.7
343	491775.95	2206366.97
344	491777.58	2206346.75
345	491788.11	2206326.37
341	491798.24	2206331.56
87		
346	492210.67	2200400.28
347	492212.63	2200402.44
348	492210.83	2200402.46
346	492210.67	2200400.28
88		
349	492133.43	2200378.1
350	492137.36	2200377.64
351	492139.26	2200390.46
352	492140.94	2200401.73
353	492136.74	2200401.95
354	492134.65	2200386.87
349	492133.43	2200378.1
89		
355	492079.84	2200255.55
356	492119.22	2200299.12
357	492106.49	2200309.28
358	492087.18	2200285.1
359	492070.81	2200264.37
355	492079.84	2200255.55
90		
360	491679.31	2199941.04
361	491672.11	2199933.17
362	491671.29	2199930.1
363	491678.89	2199938.49
360	491679.31	2199941.04
91		
364	491424	2207571.2
365	491426.34	2207572.45
366	491426.68	2207572.54
367	491410.15	2207603.23
368	491414.2	2207591.62
369	491413.37	2207591.29
370	491422.69	2207573.68
364	491424	2207571.2
92		
371	492082.35	2200357.7
372	492109.89	2200344.65

Номер точки	Координаты, м	
	X	Y
373	492110.49	2200366.16
374	492085.97	2200377.75
375	492082.75	2200372.44
371	492082.35	2200357.7
93		
376	492063.88	2200332.35
377	492064.12	2200356
378	492064.14	2200357.5
379	492060.24	2200357.2
380	492039.38	2200334.41
381	492039.22	2200330.92
376	492063.88	2200332.35
94		
382	490966.03	2197335.88
383	490951.07	2197339.51
384	490944.82	2197334.9
385	490930.78	2197326.22
386	490930.77	2197323.78
382	490966.03	2197335.88
95		
387	491980.86	2200270.48
388	491954.43	2200241.61
389	492000.25	2200271.12
390	491981.68	2200270.51
387	491980.86	2200270.48
96		
391	492017.8	2200310.84
392	492010.34	2200302.69
393	492010.42	2200301.84
394	492011.84	2200286.07
395	492041.18	2200297.18
396	492040.31	2200312.15
397	492018.86	2200310.9
391	492017.8	2200310.84
97		
398	491973.14	2200137.52
399	491988	2200153.96
400	491983.94	2200153.93
401	491975.38	2200154.29
402	491973.17	2200154.13
398	491973.14	2200137.52
98		
403	491712.11	2199818.86
404	491743.04	2199886.41
405	491768.69	2199931.65
406	491816.82	2200003.34
407	491846.04	2200036.55
408	491817.89	2200081.38
409	491802.85	2200043.78
410	491765.62	2199963.48
411	491737.83	2199897.44
403	491712.11	2199818.86
99		

Номер точки	Координаты, м	
	X	Y
412	491295.91	2207850.69
413	491296.09	2207850.74
414	491291.66	2207872.93
415	491289.46	2207883.7
416	491297.32	2207886.34
417	491291.25	2207907.96
418	491276.05	2207902.35
412	491295.91	2207850.69
100		
419	492160.89	2200345.21
420	492165.96	2200350.82
421	492165.35	2200351.34
422	492160.49	2200345.55
419	492160.89	2200345.21
101		
423	492019.68	2200189.01
424	492036.23	2200207.31
425	492027.23	2200216.22
426	492010.54	2200198.06
423	492019.68	2200189.01
102		
427	491450.2	2207576.95
428	491454.2	2207577.64
429	491454.84	2207576.89
430	491454.24	2207577.69
431	491452.43	2207577.72
432	491451.1	2207577.15
427	491450.2	2207576.95
103		
433	491307.45	2198406.52
434	491307.51	2198406.72
435	491246.91	2198413.86
436	491246.85	2198413.67
437	491267.61	2198411.22
433	491307.45	2198406.52
104		
438	491340.08	2207795.91
439	491341.14	2207797.7
440	491343.05	2207799.64
441	491347.41	2207802.22
442	491353.51	2207804.47
443	491374.92	2207812.36
444	491371.34	2207821.68
445	491335.25	2207808.19
438	491340.08	2207795.91
105		
446	491327.95	2207903.6
447	491331	2207895.13
448	491334.11	2207896.33
449	491330.9	2207904.73
446	491327.95	2207903.6
106		
450	491784.32	2206793.84

Номер точки	Координаты, м	
	X	Y
451	491778.61	2206808.38
452	491753.42	2206780.97
453	491759.98	2206767.42
454	491773.24	2206781.24
450	491784.32	2206793.84
107		
455	491119.37	2208354.64
456	491129.82	2208358.18
457	491122.34	2208377.85
458	491112.4	2208374.36
455	491119.37	2208354.64
108		
459	491494.88	2198990.45
460	491507.01	2199032.5
461	491493.3	2199049.75
462	491490.19	2199039.55
463	491480.36	2199007.35
464	491487.5	2199000.82
459	491494.88	2198990.45
109		
465	491656.77	2199809.72
287	491657.59	2199813.67
286	491658.8	2199819.55
466	491660.35	2199827.04
467	491672.49	2199899.75
468	491678.9	2199938.49
362	491671.29	2199930.1
469	491661.9	2199895.19
470	491645.33	2199812.78
465	491656.77	2199809.72
110		
463	491480.36	2199007.35
471	491481.49	2199011.05
472	491446.92	2199040.67
473	491446.3	2199038.5
463	491480.36	2199007.35
111		
367	491410.15	2207603.23
474	491406.62	2207613.35
475	491403.91	2207621.07
476	491394.58	2207638.4
477	491391.76	2207637.37
478	491392.52	2207635.96
367	491410.15	2207603.23
112		
479	491965.53	2200129.11
480	491970.38	2200134.47
481	491965.47	2200134.55
479	491965.53	2200129.11
113		
482	491490.89	2207514
310	491483.17	2207533.77
316	491477.82	2207543.56

Номер точки	Координаты, м	
	X	Y
315	491476.39	2207544.67
483	491473.17	2207547
484	491469.58	2207542.19
485	491472.88	2207539.7
486	491469.78	2207535.38
487	491466.74	2207513.36
482	491490.89	2207514
114		
313	491472.46	2207552.74
312	491472.22	2207552.93
311	491474.77	2207555.24
488	491464.88	2207580.56
489	491460.88	2207579.91
490	491457.16	2207578.18
429	491454.84	2207576.89
491	491455.08	2207575.68
492	491455.36	2207575.06
493	491457.17	2207573.04
494	491460.44	2207567.83
495	491460.39	2207558.48
496	491459.94	2207555.16
497	491460.83	2207554.18
498	491469.17	2207548.17
314	491469.98	2207549.3
313	491472.46	2207552.74
115		
499	492127.15	2200430.3
500	492123.38	2200426.18
501	492139.95	2200425.2
502	492138.76	2200416.6
353	492136.74	2200401.95
352	492140.94	2200401.73
503	492143.53	2200420.32
504	492144.15	2200424.95
505	492144.96	2200430.59
499	492127.15	2200430.3
116		
380	492039.38	2200334.41
506	492036.01	2200330.73
381	492039.22	2200330.92
380	492039.38	2200334.41
117		
507	492197.92	2200386.17
346	492210.67	2200400.28
348	492210.83	2200402.46
508	492211.57	2200412.43
509	492195.43	2200403.74
507	492197.92	2200386.17
118		
510	492122.8	2200303.08
511	492140.42	2200322.57
512	492114.26	2200323.27
513	492114.13	2200303.19

Номер точки	Координаты, м	
	X	Y
510	492122.8	2200303.08
119		
514	491795.92	2200028.84
409	491802.85	2200043.78
408	491817.89	2200081.38
515	491817.84	2200081.46
514	491795.92	2200028.84
120		
516	491318.32	2207858.25
517	491312.05	2207879.97
518	491305.07	2207877.98
519	491303.39	2207877.51
520	491297.28	2207875.7
521	491297.57	2207874.71
414	491291.66	2207872.93
413	491296.09	2207850.74
516	491318.32	2207858.25
121		
522	492178.11	2200485.98
523	492157.63	2200463.6
524	492158.37	2200458.33
525	492182.07	2200460.27
526	492180.38	2200470.93
522	492178.11	2200485.98
122		
527	491684.49	2199944.66
528	491729.39	2199994.18
529	491728.33	2199994.59
530	491683.4	2199945.5
527	491684.49	2199944.66
123		
531	490991.85	2208719.74
532	490987.19	2208727.96
533	490978.97	2208723.3
534	490983.63	2208715.08
531	490991.85	2208719.74
124		
535	492111.16	2200403.29
536	492112.72	2200414.54
537	492085.94	2200385.28
538	492096.07	2200383.35
539	492108.01	2200381.08
540	492108.32	2200386.76
541	492109.54	2200393.84
542	492109.81	2200395.43
535	492111.16	2200403.29
125		
543	490974.97	2208710.18
544	490971.83	2208719.26
545	490966.79	2208716.4
546	490971.45	2208708.18
543	490974.97	2208710.18
126		

Номер точки	Координаты, м	
	X	Y
241	491032.98	2197390.57
240	491035.03	2197401.49
547	491025.46	2197394.43
548	491021.26	2197378.91
241	491032.98	2197390.57
127		
549	492041.43	2200213.07
550	492061.57	2200235.34
551	492046.4	2200250.37
552	492025.29	2200229.06
549	492041.43	2200213.07
128		
553	490921.87	2197320.72
386	490930.77	2197323.78
385	490930.78	2197326.22
553	490921.87	2197320.72
129		
554	491481.24	2198946.22
555	491481.47	2198946.41
464	491487.5	2199000.82
556	491486.51	2199001.73
557	491486.48	2199001.48
558	491487.29	2199000.74
554	491481.24	2198946.22
130		
559	491733.43	2206759.3
560	491738.88	2206745.43
561	491748.32	2206755.27
453	491759.98	2206767.42
452	491753.42	2206780.97
562	491743.4	2206770.07
559	491733.43	2206759.3
131		
304	492223.03	2200524.52
563	492217.66	2200529.19
564	492197.1	2200506.72
305	492206.68	2200507.79
304	492223.03	2200524.52
132		
488	491464.88	2207580.56
565	491452.29	2207612.76
566	491450.63	2207612.12
567	491448.53	2207610.54
568	491448.97	2207607.78
569	491458.7	2207584.63
570	491459.6	2207582.67
489	491460.88	2207579.91
488	491464.88	2207580.56
133		
518	491305.07	2207877.98
571	491296.25	2207909.83
417	491291.25	2207907.96
416	491297.32	2207886.34

Номер точки	Координаты, м	
	X	Y
415	491289.46	2207883.7
414	491291.66	2207872.93
521	491297.57	2207874.71
520	491297.28	2207875.7
519	491303.39	2207877.51
518	491305.07	2207877.98
134		
269	491688.41	2199757.49
572	491708.74	2199811.5
573	491711.06	2199816.56
574	491706.61	2199809.93
284	491700.33	2199805.04
575	491692.82	2199802.38
576	491684.87	2199802.2
577	491679.5	2199803.63
248	491673.8	2199789.73
273	491680.14	2199786.22
272	491685.63	2199780.43
271	491689.01	2199773.23
270	491689.97	2199765.33
269	491688.41	2199757.49
135		
407	491846.04	2200036.55
300	491849.23	2200040.18
299	491850.98	2200044.36
298	491869.53	2200091.81
297	491893.25	2200164.92
296	491897.13	2200179.01
578	491824.65	2200099.82
579	491821.14	2200089.55
580	491817.88	2200081.4
407	491846.04	2200036.55
136		
581	491004.03	2208726.64
582	490999.37	2208734.86
583	490991.15	2208730.2
584	490995.81	2208721.98
581	491004.03	2208726.64
137		
585	491132.56	2197476.7
586	491136.88	2197495.95
587	491123.67	2197499.56
588	491118.34	2197480.34
585	491132.56	2197476.7
138		
589	491813.55	2200087.69
590	491802.94	2200076.1
591	491803.51	2200075.93
592	491814.03	2200087.53
589	491813.55	2200087.69
139		
593	491306.3	2207913.51
594	491318.57	2207857.69

Номер точки	Координаты, м	
	X	Y
595	491341.69	2207865.47
596	491324.32	2207913.66
597	491323.33	2207915.53
598	491319.68	2207917.54
599	491317.62	2207917.33
593	491306.3	2207913.51
140		
600	492143.19	2200325.8
601	492157.6	2200341.57
602	492142.09	2200340.45
600	492143.19	2200325.8
141		
382	490966.03	2197335.88
603	490984.32	2197342.15
604	490986.46	2197344.28
605	490957.63	2197344.35
383	490951.07	2197339.51
382	490966.03	2197335.88
142		
500	492123.38	2200426.18
536	492112.72	2200414.54
535	492111.16	2200403.29
606	492121.01	2200402.77
353	492136.74	2200401.95
502	492138.76	2200416.6
501	492139.95	2200425.2
500	492123.38	2200426.18
143		
347	492212.63	2200402.44
607	492232.39	2200424.3
608	492226.43	2200424.18
508	492211.57	2200412.43
348	492210.83	2200402.46
347	492212.63	2200402.44
144		
609	491999.38	2200290.71
387	491980.86	2200270.48
390	491981.68	2200270.51
389	492000.25	2200271.12
610	492001.34	2200290.75
609	491999.38	2200290.71
145		
391	492017.8	2200310.84
397	492018.86	2200310.9
396	492040.31	2200312.15
381	492039.22	2200330.92
506	492036.01	2200330.73
391	492017.8	2200310.84
146		
611	491408.2	2207617.49
612	491399.31	2207640.14
476	491394.58	2207638.4
613	491406.3	2207616.64

Номер точки	Координаты, м	
	X	Y
611	491408.2	2207617.49
147		
614	491297.01	2207847.84
615	491297.36	2207846.92
616	491317.57	2207854.43
617	491317.26	2207855.23
614	491297.01	2207847.84
148		
618	491391.61	2207660.38
619	491383.13	2207682.67
276	491382.33	2207682.38
620	491390.29	2207659.91
618	491391.61	2207660.38
149		
621	491789.01	2206781.91
450	491784.32	2206793.84
454	491773.24	2206781.24
453	491759.98	2206767.42
622	491765.27	2206756.49
621	491789.01	2206781.91
150		
623	490979.67	2208712.84
624	490975.01	2208721.06
625	490971.84	2208719.26
626	490974.98	2208710.18
623	490979.67	2208712.84
151		
555	491481.47	2198946.41
627	491482.39	2198947.18
459	491494.88	2198990.45
464	491487.5	2199000.82
555	491481.47	2198946.41
152		
530	491683.4	2199945.5
360	491679.31	2199941.04
363	491678.89	2199938.49
527	491684.49	2199944.66
530	491683.4	2199945.5
153		
528	491729.39	2199994.18
591	491803.51	2200075.93
590	491802.94	2200076.1
529	491728.33	2199994.59
528	491729.39	2199994.18
154		
540	492108.32	2200386.76
539	492108.01	2200381.08
628	492124.7	2200379.12
349	492133.43	2200378.1
354	492134.65	2200386.87
353	492136.74	2200401.95
629	492121.01	2200402.78
535	492111.16	2200403.29

Номер точки	Координаты, м	
	X	Y
542	492109.81	2200395.43
541	492109.54	2200393.84
540	492108.32	2200386.76
155		
461	491493.3	2199049.75
630	491494.9	2199055.01
264	491497.83	2199064.41
263	491475.29	2199089.02
262	491486.56	2199137.3
261	491498.51	2199185.39
260	491504.99	2199209.74
259	491522.9	2199282.79
258	491535.05	2199330.75
257	491542.27	2199354.65
256	491548.27	2199379.03
255	491572.91	2199476.24
254	491588.27	2199547.09
253	491598.98	2199557.54
252	491613.21	2199646.05
251	491618.6	2199657.9
250	491635.12	2199718.23
249	491653.63	2199795.1
631	491642.38	2199798.1
632	491607.43	2199624.25
633	491520.62	2199296
634	491461.17	2199090.04
461	491493.3	2199049.75
156		
287	491657.59	2199813.67
465	491656.77	2199809.72
577	491679.5	2199803.63
576	491684.87	2199802.2
575	491692.82	2199802.38
283	491696.61	2199803.72
287	491657.59	2199813.67
157		
635	491996.13	2205998.17
636	492046.07	2206039.3
637	491862.4	2206371.19
638	491806.08	2206738.46
621	491789.01	2206781.91
622	491765.27	2206756.49
639	491747.54	2206719.84
640	491749.82	2206691.52
641	491753.8	2206670.35
642	491758.62	2206637.93
643	491762.01	2206612.19
644	491764.64	2206586.22
645	491766.33	2206560.22
646	491767.01	2206540.68
647	491767.16	2206501.88
648	491766.58	2206483.32
343	491775.95	2206366.97

Номер точки	Координаты, м	
	X	Y
342	491797.07	2206333.7
649	491969.31	2206020.17
635	491996.13	2205998.17
158		
557	491486.48	2199001.48
556	491486.51	2199001.73
463	491480.36	2199007.35
473	491446.3	2199038.5
650	491446.24	2199038.29
557	491486.48	2199001.48
159		
517	491312.05	2207879.97
651	491303.4	2207912.51
571	491296.25	2207909.83
518	491305.07	2207877.98
517	491312.05	2207879.97
160		
652	491354.73	2207864.89
653	491353.6	2207867.83
616	491317.57	2207854.43
654	491318.17	2207852.85
655	491321.56	2207854.11
656	491322.01	2207852.85
652	491354.73	2207864.89
161		
607	492232.39	2200424.3
288	492241.78	2200434.69
290	492241.72	2200436.21
657	492241.38	2200444.4
658	492223.66	2200428.59
659	492224.04	2200422.29
608	492226.43	2200424.18
607	492232.39	2200424.3
162		
660	491819.56	2200085.61
579	491821.14	2200089.55
578	491824.65	2200099.82
589	491813.55	2200087.69
592	491814.03	2200087.53
660	491819.56	2200085.61
163		
661	491379.88	2207633.22
662	491388.95	2207636.34
477	491391.76	2207637.37
476	491394.58	2207638.4
663	491396.28	2207639.03
664	491397.46	2207639.46
620	491390.29	2207659.91
274	491371.98	2207653.42
661	491379.88	2207633.22
164		
665	491440.12	2207479.13
666	491444.83	2207467.07

Номер точки	Координаты, м	
	X	Y
667	491462.33	2207465.97
668	491457.57	2207478.28
665	491440.12	2207479.13
165		
669	491427.06	2207512.54
670	491434.05	2207494.66
671	491436.6	2207494.72
672	491437.06	2207496
673	491437.78	2207496.18
674	491447.34	2207496.02
675	491449.87	2207495.98
676	491450.87	2207495.98
677	491444.35	2207512.85
669	491427.06	2207512.54
166		
678	491348.81	2207713.09
281	491354.29	2207698.82
679	491360.67	2207701.27
680	491358.47	2207707.33
681	491354.49	2207705.89
682	491352.19	2207712.24
678	491348.81	2207713.09
167		
683	491436.9	2207630.29
684	491430.47	2207640.69
685	491426.88	2207647.36
686	491426.21	2207648.17
687	491425.05	2207649.58
612	491399.31	2207640.14
611	491408.2	2207617.49
683	491436.9	2207630.29
168		
688	491443.33	2207532.76
689	491453.26	2207513.01
487	491466.74	2207513.36
486	491469.78	2207535.38
485	491472.88	2207539.7
484	491469.58	2207542.19
483	491473.17	2207547
314	491469.98	2207549.3
690	491469.15	2207548.19
691	491466.37	2207544.49
692	491462.98	2207541.9
693	491459.45	2207539.64
694	491454.55	2207538.01
688	491443.33	2207532.76
169		
695	490956.34	2208685.32
696	490979.88	2208695.95
697	490979.89	2208695.96
543	490974.97	2208710.18
546	490971.45	2208708.18
545	490966.79	2208716.4

Номер точки	Координаты, м	
	X	Y
698	490941.87	2208702.28
699	490949.79	2208695.4
695	490956.34	2208685.32
170		
700	491988.92	2205992.24
701	491965.48	2206009.87
702	491980.49	2205985.29
700	491988.92	2205992.24
171		
323	491484.93	2207508.88
703	491483.9	2207508.88
704	491458.8	2207507.97
705	491458.67	2207502.29
706	491458.41	2207494.53
707	491459.05	2207493.49
708	491467.51	2207493.36
327	491467.63	2207496.75
326	491468.53	2207496.75
325	491478.39	2207496.62
324	491484.67	2207496.55
323	491484.93	2207508.88
172		
709	492199.27	2200442.84
710	492240.57	2200481.25
711	492236.42	2200500.02
712	492233.65	2200508.95
713	492216.22	2200506.13
714	492199.01	2200503.35
715	492200.37	2200474.4
716	492200.53	2200470.9
717	492199.47	2200470.92
718	492199.27	2200460.09
709	492199.27	2200442.84
173		
719	491278.41	2198840.31
720	491281.5	2198856.7
721	491278.14	2198853.88
719	491278.41	2198840.31
174		
722	491265.05	2207996.05
723	491293.11	2208005.67
724	491300.72	2208013.46
725	491229.67	2208222.46
726	491182.85	2208355.04
335	491143.91	2208339.51
334	491148.97	2208317.26
333	491163.9	2208247.86
727	491203.72	2208150.75
728	491213.26	2208127.26
722	491265.05	2207996.05
175		
615	491297.36	2207846.92
729	491297.98	2207845.32

Номер точки	Координаты, м	
	X	Y
654	491318.17	2207852.85
616	491317.57	2207854.43
615	491297.36	2207846.92
176		
730	491127.08	2208332.8
731	491172.98	2208202.81
732	491245.55	2207989.36
722	491265.05	2207996.05
728	491213.26	2208127.26
727	491203.72	2208150.75
333	491163.9	2208247.86
340	491163.48	2208248.89
339	491161.97	2208248.61
338	491160.34	2208257.25
337	491151.61	2208280.45
336	491142.46	2208338.94
730	491127.08	2208332.8
177		
733	491306.53	2207996.38
724	491300.72	2208013.46
723	491293.11	2208005.67
733	491306.53	2207996.38
178		
734	491428.54	2207673.51
735	491413.64	2207711.64
443	491374.92	2207812.36
442	491353.51	2207804.47
441	491347.41	2207802.22
440	491343.05	2207799.64
439	491341.14	2207797.7
293	491340.07	2207795.89
292	491345.57	2207781.44
736	491349.68	2207782.97
737	491372.88	2207718.17
738	491376.72	2207707.45
739	491374.09	2207706.43
619	491383.13	2207682.67
618	491391.61	2207660.38
740	491408.36	2207666.32
734	491428.54	2207673.51
179		
640	491749.82	2206691.52
648	491766.58	2206483.32
647	491767.16	2206501.88
646	491767.01	2206540.68
645	491766.33	2206560.22
644	491764.64	2206586.22
643	491762.01	2206612.19
642	491758.62	2206637.93
641	491753.8	2206670.35
640	491749.82	2206691.52
180		
560	491738.88	2206745.43

Номер точки	Координаты, м	
	X	Y
741	491747.18	2206724.29
639	491747.54	2206719.84
622	491765.27	2206756.49
453	491759.98	2206767.42
561	491748.32	2206755.27
560	491738.88	2206745.43
181		
565	491452.29	2207612.76
742	491436.32	2207653.62
743	491425.62	2207649.91
685	491426.88	2207647.36
684	491430.47	2207640.69
683	491436.9	2207630.29
744	491439.95	2207625.36
745	491442.16	2207622.2
746	491443	2207622.74
747	491446.46	2207617.87
566	491450.63	2207612.12
565	491452.29	2207612.76
182		
748	491341.83	2207731.24
678	491348.81	2207713.09
682	491352.19	2207712.24
681	491354.49	2207705.89
680	491358.47	2207707.33
749	491356.69	2207712.22
750	491355.43	2207717.6
751	491355.26	2207719.25
752	491358.3	2207720.4
753	491359.39	2207720.81
754	491357.05	2207727.01
755	491358.19	2207727.44
756	491358.78	2207728.73
757	491356.32	2207736.33
758	491350.85	2207740.02
759	491350.11	2207739.99
760	491341.14	2207736.55
761	491341.14	2207735.15
748	491341.83	2207731.24
183		
369	491413.37	2207591.29
368	491414.2	2207591.62
367	491410.15	2207603.23
478	491392.52	2207635.96
477	491391.76	2207637.37
662	491388.95	2207636.34
762	491413.28	2207591.46
369	491413.37	2207591.29
184		
763	491005.33	2197272.01
764	491103.25	2197364.78
765	491104.88	2197370.84
766	491121.28	2197430.61

Номер точки	Координаты, м	
	X	Y
767	491120.05	2197431.37
768	491117.4	2197434.87
769	491118.03	2197439.32
770	491127.87	2197455.82
771	491131.52	2197472.1
772	491132.13	2197474.8
585	491132.56	2197476.7
588	491118.34	2197480.34
773	491112.3	2197458.54
239	491057.27	2197417.91
238	491056.16	2197413.63
241	491032.98	2197390.57
774	491032.68	2197388.95
775	491016.32	2197327.75
776	491006.76	2197283.1
763	491005.33	2197272.01
185		
471	491481.49	2199011.05
462	491490.19	2199039.55
777	491488.68	2199041.66
778	491488.59	2199041.79
779	491488.34	2199042.09
780	491471.54	2199060.84
781	491471.35	2199061.04
782	491471.14	2199061.24
783	491456.6	2199074.2
472	491446.92	2199040.67
471	491481.49	2199011.05
186		
784	491814.37	2199961.9
785	491814.39	2199961.92
786	491949.25	2200111.1
294	491948.56	2200153.85
302	491930.82	2200133.04
301	491873.26	2200067.49
787	491849.23	2200040.17
788	491843.5	2200026.5
789	491822.15	2199981.29
784	491814.37	2199961.9
187		
790	491661.91	2199895.24
362	491671.29	2199930.1
361	491672.11	2199933.17
791	491668.81	2199929.57
790	491661.91	2199895.24
188		
792	491318.59	2207791.7
793	491325.41	2207773.95
291	491327.58	2207774.77
438	491340.08	2207795.91
445	491335.25	2207808.19
794	491332.59	2207807.2
795	491318.83	2207791.8

Номер точки	Координаты, м	
	X	Y
792	491318.59	2207791.7
189		
514	491795.92	2200028.84
515	491817.84	2200081.46
592	491814.03	2200087.53
796	491803.52	2200075.93
528	491729.39	2199994.18
527	491684.49	2199944.66
468	491678.9	2199938.49
467	491672.49	2199899.75
466	491660.35	2199827.04
286	491658.8	2199819.55
285	491704.13	2199808
574	491706.61	2199809.93
573	491711.06	2199816.56
403	491712.11	2199818.86
411	491737.83	2199897.44
410	491765.62	2199963.48
514	491795.92	2200028.84
190		
666	491444.83	2207467.07
797	491463.95	2207418.16
798	491621.51	2207044.27
559	491733.43	2206759.3
562	491743.4	2206770.07
452	491753.42	2206780.97
799	491751.38	2206785.18
800	491741.18	2206794.96
801	491707.43	2206890.57
802	491679.64	2206965.47
803	491662.87	2207009.84
804	491646.56	2207036.71
805	491645.43	2207036.23
806	491641.53	2207036.2
807	491638.79	2207038.88
808	491629.95	2207059.45
809	491629.88	2207063.29
810	491630.48	2207063.91
811	491609.39	2207104.59
812	491600.39	2207124.27
813	491592.41	2207124.34
814	491592.49	2207133.34
815	491596.37	2207133.31
816	491560.79	2207213.25
817	491544	2207251.46
818	491532.16	2207286.54
819	491504.1	2207358.06
820	491495.85	2207380.93
821	491485.67	2207404.94
667	491462.33	2207465.97
666	491444.83	2207467.07
191		
462	491490.19	2199039.55

Номер точки	Координаты, м	
	X	Y
461	491493.3	2199049.75
634	491461.17	2199090.04
783	491456.6	2199074.2
782	491471.14	2199061.24
781	491471.35	2199061.04
780	491471.54	2199060.84
779	491488.34	2199042.09
778	491488.59	2199041.79
777	491488.68	2199041.66
462	491490.19	2199039.55
192		
470	491645.33	2199812.78
631	491642.38	2199798.1
249	491653.63	2199795.1
822	491654.47	2199798.58
465	491656.77	2199809.72
470	491645.33	2199812.78
193		
248	491673.8	2199789.73
577	491679.5	2199803.63
465	491656.77	2199809.72
822	491654.47	2199798.58
249	491653.63	2199795.1
248	491673.8	2199789.73
194		
823	491397.43	2207588.32
762	491413.28	2207591.46
662	491388.95	2207636.34
661	491379.88	2207633.22
823	491397.43	2207588.32
195		
264	491497.83	2199064.41
824	491506.05	2199055.42
825	491533.64	2199143.98
826	491551.7	2199229.5
827	491576.65	2199300.98
828	491595.74	2199373.32
829	491615.95	2199445.63
830	491637.45	2199517.45
831	491654.88	2199590.42
832	491679.03	2199687.34
833	491691.95	2199745.23
834	491712.11	2199818.84
572	491708.74	2199811.5
268	491688.03	2199756.48
267	491669.55	2199672.09
266	491597.18	2199401.7
265	491542.98	2199209.24
264	491497.83	2199064.41
196		
460	491507.01	2199032.5
835	491578.46	2199280.01
836	491665.72	2199610

Номер точки	Координаты, м	
	X	Y
837	491748.44	2199887.9
784	491814.37	2199961.9
789	491822.15	2199981.29
788	491843.5	2200026.5
787	491849.23	2200040.17
407	491846.04	2200036.55
406	491816.82	2200003.34
405	491768.69	2199931.65
404	491743.04	2199886.41
834	491712.11	2199818.84
833	491691.95	2199745.23
832	491679.03	2199687.34
831	491654.88	2199590.42
830	491637.45	2199517.45
829	491615.95	2199445.63
828	491595.74	2199373.32
827	491576.65	2199300.98
826	491551.7	2199229.5
825	491533.64	2199143.98
824	491506.05	2199055.42
264	491497.83	2199064.41
630	491494.9	2199055.01
461	491493.3	2199049.75
460	491507.01	2199032.5
197		
374	492085.97	2200377.75
838	492082.94	2200379.18
375	492082.75	2200372.44
374	492085.97	2200377.75
198		
200	491127.64	2197387.89
205	491131.35	2197412.88
204	491132.37	2197416.55
839	491119.36	2197423.6
765	491104.88	2197370.84
764	491103.25	2197364.78
200	491127.64	2197387.89
199		
840	491176.27	2208373.67
221	491170.27	2208390.65
220	491163.04	2208387.99
219	491169.24	2208371.09
840	491176.27	2208373.67
200		
231	491136.78	2208366.37
841	491135.79	2208368.91
842	491121.72	2208412.12
843	491115.81	2208428.53
844	491099.73	2208467.27
845	491078.77	2208491.44
846	491067.99	2208514.62
847	491010.31	2208622.02
848	491000.45	2208617.37

Номер точки	Координаты, м	
	X	Y
849	491057.76	2208529.09
458	491112.4	2208374.36
457	491122.34	2208377.85
456	491129.82	2208358.18
455	491119.37	2208354.64
850	491127.07	2208332.84
851	491142.47	2208338.98
852	491141.33	2208346.19
231	491136.78	2208366.37
201		
231	491136.78	2208366.37
227	491134.39	2208376.95
842	491121.72	2208412.12
841	491135.79	2208368.91
231	491136.78	2208366.37
202		
232	491012.85	2208714.68
235	491003.59	2208737.24
582	490999.37	2208734.86
581	491004.03	2208726.64
584	490995.81	2208721.98
583	490991.15	2208730.2
532	490987.19	2208727.96
531	490991.85	2208719.74
534	490983.63	2208715.08
533	490978.97	2208723.3
624	490975.01	2208721.06
623	490979.67	2208712.84
626	490974.98	2208710.18
853	490979.16	2208698.07
232	491012.85	2208714.68
203		
848	491000.45	2208617.37
212	491044.29	2208638.07
215	491014.22	2208711.35
696	490979.88	2208695.95
695	490956.34	2208685.32
848	491000.45	2208617.37
204		
854	490984.99	2208698.25
215	491014.22	2208711.35
217	491014.2	2208711.39
854	490984.99	2208698.25
205		
855	491166.07	2198125.27
856	491178.54	2198126.29
857	491201.93	2198149.15
858	491245.28	2198194.53
859	491255.32	2198234.57
860	491246.16	2198225.17
861	491225.31	2198211.98
862	491209.01	2198187.95
863	491206.53	2198185.44

Номер точки	Координаты, м	
	X	Y
864	491172.5	2198150.94
855	491166.07	2198125.27
206		
856	491178.54	2198126.29
865	491228.34	2198130.38
866	491229.13	2198130.14
858	491245.28	2198194.53
857	491201.93	2198149.15
856	491178.54	2198126.29
207		
204	491132.37	2197416.55
208	491147.4	2197470.87
772	491132.13	2197474.8
771	491131.52	2197472.1
867	491126.76	2197450.87
868	491126.41	2197449.31
839	491119.36	2197423.6
204	491132.37	2197416.55
208		
772	491132.13	2197474.8
208	491147.4	2197470.87
237	491147.92	2197472.75
585	491132.56	2197476.7
772	491132.13	2197474.8
209		
199	491149	2197476.65
198	491153.12	2197491.52
586	491136.88	2197495.95
869	491133.45	2197480.66
199	491149	2197476.65
210		
237	491147.92	2197472.75
199	491149	2197476.65
869	491133.45	2197480.66
585	491132.56	2197476.7
237	491147.92	2197472.75
211		
198	491153.12	2197491.52
211	491221.8	2197739.7
210	491260.84	2197885.98
870	491255.38	2197905.74
871	491238.39	2197845.35
872	491229.5	2197813.74
873	491202.37	2197717.32
874	491172.86	2197623.26
875	491162.51	2197599.17
876	491143.99	2197527.64
586	491136.88	2197495.95
198	491153.12	2197491.52
212		
586	491136.88	2197495.95
876	491143.99	2197527.64
875	491162.51	2197599.17

Номер точки	Координаты, м	
	X	Y
874	491172.86	2197623.26
873	491202.37	2197717.32
872	491229.5	2197813.74
877	491228.32	2197816.57
878	491228.32	2197839.16
879	491230.12	2197843.54
880	491234.5	2197845.34
871	491238.39	2197845.35
870	491255.38	2197905.74
881	491232.44	2197988.79
882	491206.97	2197996.8
883	491170.32	2197988.32
884	491214.63	2197827.9
587	491123.67	2197499.56
586	491136.88	2197495.95
213		
885	491776.97	2206812.57
886	491677.08	2207066.89
887	491519.54	2207440.73
888	491510.85	2207462.96
889	491479.89	2207464.87
890	491469.6	2207465.51
891	491475.16	2207450.99
892	491481.57	2207434.74
893	491480.82	2207434.46
894	491486.73	2207418.52
895	491487.82	2207418.92
896	491518.32	2207341.63
897	491630.87	2207064.31
810	491630.48	2207063.91
898	491633.04	2207058.98
899	491636.55	2207053.21
803	491662.87	2207009.84
900	491668.09	2207001.27
901	491745.45	2206797.79
902	491754.12	2206789.49
903	491776.58	2206812.95
885	491776.97	2206812.57
214		
810	491630.48	2207063.91
897	491630.87	2207064.31
896	491518.32	2207341.63
895	491487.82	2207418.92
894	491486.73	2207418.52
893	491480.82	2207434.46
892	491481.57	2207434.74
891	491475.16	2207450.99
890	491469.6	2207465.51
904	491468.43	2207465.58
667	491462.33	2207465.97
821	491485.67	2207404.94
820	491495.85	2207380.93
819	491504.1	2207358.06

Номер точки	Координаты, м	
	X	Y
818	491532.16	2207286.54
817	491544	2207251.46
816	491560.79	2207213.25
815	491596.37	2207133.31
814	491592.49	2207133.34
813	491592.41	2207124.34
812	491600.39	2207124.27
811	491609.39	2207104.59
810	491630.48	2207063.91
215		
452	491753.42	2206780.97
451	491778.61	2206808.38
885	491776.97	2206812.57
903	491776.58	2206812.95
902	491754.12	2206789.49
901	491745.45	2206797.79
900	491668.09	2207001.27
803	491662.87	2207009.84
802	491679.64	2206965.47
801	491707.43	2206890.57
800	491741.18	2206794.96
799	491751.38	2206785.18
452	491753.42	2206780.97
216		
905	491452.65	2207508.44
906	491458.38	2207493.94
706	491458.41	2207494.53
705	491458.67	2207502.29
704	491458.8	2207507.97
907	491458.81	2207508.48
905	491452.65	2207508.44
217		
908	491438.25	2207542.86
909	491450.76	2207512.97
689	491453.26	2207513.01
688	491443.33	2207532.76
908	491438.25	2207542.86
218		
906	491458.38	2207493.94
905	491452.65	2207508.44
910	491449.9	2207508.43
911	491451.09	2207504.01
676	491450.87	2207495.98
675	491449.87	2207495.98
912	491447.44	2207495.98
673	491437.78	2207496.18
672	491437.06	2207496
671	491436.6	2207494.72
670	491434.05	2207494.66
665	491440.12	2207479.13
668	491457.57	2207478.28
906	491458.38	2207493.94
219		

Номер точки	Координаты, м	
	X	Y
909	491450.76	2207512.97
908	491438.25	2207542.86
364	491424	2207571.2
370	491422.69	2207573.68
762	491413.28	2207591.46
823	491397.43	2207588.32
669	491427.06	2207512.54
909	491450.76	2207512.97
220		
612	491399.31	2207640.14
687	491425.05	2207649.58
685	491426.88	2207647.36
743	491425.62	2207649.91
742	491436.32	2207653.62
734	491428.54	2207673.51
740	491408.36	2207666.32
618	491391.61	2207660.38
612	491399.31	2207640.14
221		
612	491399.31	2207640.14
618	491391.61	2207660.38
620	491390.29	2207659.91
664	491397.46	2207639.46
612	491399.31	2207640.14
222		
322	491492.84	2207509.03
482	491490.89	2207514
487	491466.74	2207513.36
689	491453.26	2207513.01
909	491450.76	2207512.97
905	491452.65	2207508.44
907	491458.81	2207508.48
704	491458.8	2207507.97
703	491483.9	2207508.88
323	491484.93	2207508.88
322	491492.84	2207509.03
223		
905	491452.65	2207508.44
909	491450.76	2207512.97
677	491444.35	2207512.85
676	491450.87	2207495.98
911	491451.09	2207504.01
910	491449.9	2207508.43
905	491452.65	2207508.44
224		
913	491467.47	2207471.02
914	491506.59	2207473.84
321	491499.09	2207493.04
332	491493.03	2207493.38
331	491478.38	2207493.2
330	491468.56	2207493.37
329	491467.56	2207493.38
915	491458.99	2207493.49

Номер точки	Координаты, м	
	X	Y
916	491458.94	2207492.52
917	491464.47	2207478.65
918	491466.49	2207478.56
919	491466.57	2207473.32
913	491467.47	2207471.02
225		
917	491464.47	2207478.65
916	491458.94	2207492.52
920	491458.27	2207478.94
917	491464.47	2207478.65
226		
913	491467.47	2207471.02
919	491466.57	2207473.32
921	491466.6	2207470.96
913	491467.47	2207471.02
227		
366	491426.68	2207572.54
922	491426.73	2207572.45
908	491438.25	2207542.86
688	491443.33	2207532.76
694	491454.55	2207538.01
693	491459.45	2207539.64
692	491462.98	2207541.9
691	491466.37	2207544.49
498	491469.17	2207548.17
497	491460.83	2207554.18
496	491459.94	2207555.16
495	491460.39	2207558.48
494	491460.44	2207567.83
493	491457.17	2207573.04
492	491455.36	2207575.06
491	491455.08	2207575.68
429	491454.84	2207576.89
428	491454.2	2207577.64
923	491442.75	2207575.67
924	491440.02	2207575.08
925	491427.48	2207572.76
366	491426.68	2207572.54
228		
908	491438.25	2207542.86
922	491426.73	2207572.45
366	491426.68	2207572.54
365	491426.34	2207572.45
364	491424	2207571.2
908	491438.25	2207542.86
229		
922	491426.73	2207572.45
926	491433.28	2207573.51
927	491442.08	2207575.44
928	491444.65	2207575.73
432	491451.1	2207577.15
431	491452.43	2207577.72
430	491454.24	2207577.69

Номер точки	Координаты, м	
	X	Y
429	491454.84	2207576.89
490	491457.16	2207578.18
489	491460.88	2207579.91
570	491459.6	2207582.67
569	491458.7	2207584.63
568	491448.97	2207607.78
567	491448.53	2207610.54
566	491450.63	2207612.12
747	491446.46	2207617.87
746	491443	2207622.74
745	491442.16	2207622.2
744	491439.95	2207625.36
683	491436.9	2207630.29
611	491408.2	2207617.49
922	491426.73	2207572.45
230		
913	491467.47	2207471.02
890	491469.6	2207465.51
889	491479.89	2207464.87
888	491510.85	2207462.96
914	491506.59	2207473.84
913	491467.47	2207471.02
231		
917	491464.47	2207478.65
919	491466.57	2207473.32
918	491466.49	2207478.56
917	491464.47	2207478.65
232		
906	491458.38	2207493.94
916	491458.94	2207492.52
915	491458.99	2207493.49
707	491459.05	2207493.49
706	491458.41	2207494.53
906	491458.38	2207493.94
233		
929	491426.68	2207572.55
611	491408.2	2207617.49
613	491406.3	2207616.64
475	491403.91	2207621.07
474	491406.62	2207613.35
367	491410.15	2207603.23
929	491426.68	2207572.55
234		
890	491469.6	2207465.51
913	491467.47	2207471.02
921	491466.6	2207470.96
919	491466.57	2207473.32
917	491464.47	2207478.65
920	491458.27	2207478.94
916	491458.94	2207492.52
906	491458.38	2207493.94
668	491457.57	2207478.28
667	491462.33	2207465.97

Номер точки	Координаты, м	
	X	Y
904	491468.43	2207465.58
890	491469.6	2207465.51
235		
930	491318.64	2207851.61
445	491335.25	2207808.19
444	491371.34	2207821.68
652	491354.73	2207864.89
930	491318.64	2207851.61
236		
792	491318.59	2207791.7
795	491318.83	2207791.8
794	491332.59	2207807.2
445	491335.25	2207808.19
930	491318.64	2207851.61
931	491298.42	2207844.17
792	491318.59	2207791.7
237		
280	491367.35	2207703.84
738	491376.72	2207707.45
737	491372.88	2207718.17
736	491349.68	2207782.97
292	491345.57	2207781.44
932	491371.58	2207713.04
933	491369.68	2207712.36
934	491366.79	2207709.74
935	491366.61	2207705.91
280	491367.35	2207703.84
238		
932	491371.58	2207713.04
292	491345.57	2207781.44
291	491327.58	2207774.77
793	491325.41	2207773.95
748	491341.83	2207731.24
761	491341.14	2207735.15
760	491341.14	2207736.55
759	491350.11	2207739.99
758	491350.85	2207740.02
757	491356.32	2207736.33
756	491358.78	2207728.73
755	491358.19	2207727.44
754	491357.05	2207727.01
753	491359.39	2207720.81
752	491358.3	2207720.4
751	491355.26	2207719.25
750	491355.43	2207717.6
749	491356.69	2207712.22
680	491358.47	2207707.33
679	491360.67	2207701.27
280	491367.35	2207703.84
935	491366.61	2207705.91
934	491366.79	2207709.74
933	491369.68	2207712.36
932	491371.58	2207713.04

Номер точки	Координаты, м	
	X	Y
239		
654	491318.17	2207852.85
930	491318.64	2207851.61
656	491322.01	2207852.85
655	491321.56	2207854.11
654	491318.17	2207852.85
240		
930	491318.64	2207851.61
654	491318.17	2207852.85
729	491297.98	2207845.32
931	491298.42	2207844.17
930	491318.64	2207851.61
241		
936	491143.9	2208339.55
937	491182.83	2208355.08
840	491176.27	2208373.67
219	491169.24	2208371.09
218	491139.23	2208360.07
228	491138.94	2208360.81
938	491139.66	2208358.26
936	491143.9	2208339.55
242		
936	491143.9	2208339.55
938	491139.66	2208358.26
228	491138.94	2208360.81
231	491136.78	2208366.37
852	491141.33	2208346.19
851	491142.47	2208338.98
936	491143.9	2208339.55
243		
224	491044.3	2208638.06
847	491010.31	2208622.02
939	491057.45	2208553.84
940	491094.31	2208479.48
844	491099.73	2208467.27
843	491115.81	2208428.53
842	491121.72	2208412.12
225	491062.91	2208592.71
224	491044.3	2208638.06
244		
844	491099.73	2208467.27
940	491094.31	2208479.48
939	491057.45	2208553.84
847	491010.31	2208622.02
846	491067.99	2208514.62
845	491078.77	2208491.44
844	491099.73	2208467.27
245		
844	491099.73	2208467.27
843	491115.81	2208428.53
941	491109.03	2208445.9
844	491099.73	2208467.27
246		

Номер точки	Координаты, м	
	X	Y
660	491819.56	2200085.61
592	491814.03	2200087.53
580	491817.88	2200081.4
660	491819.56	2200085.61
247		
804	491646.56	2207036.71
899	491636.55	2207053.21
898	491633.04	2207058.98
810	491630.48	2207063.91
809	491629.88	2207063.29
808	491629.95	2207059.45
807	491638.79	2207038.88
806	491641.53	2207036.2
805	491645.43	2207036.23
804	491646.56	2207036.71
248		
232	491012.85	2208714.68
853	490979.16	2208698.07
697	490979.89	2208695.96
217	491014.2	2208711.39
232	491012.85	2208714.68
249		
942	490982.75	2197354.04
943	491002.88	2197371.34
944	491006.24	2197367.43
945	491009.05	2197366.76
548	491021.26	2197378.91
547	491025.46	2197394.43
605	490957.63	2197344.35
604	490986.46	2197344.28
946	490988.99	2197346.8
942	490982.75	2197354.04
250		
635	491996.13	2205998.17
649	491969.31	2206020.17
341	491798.24	2206331.56
947	491791.76	2206328.24
948	491932.99	2206069.9
949	491958.55	2206023.17
950	491964.46	2206018.81
951	491968.96	2206015.49
952	491994.39	2205996.74
635	491996.13	2205998.17
251		
317	491353	2207869.39
320	491349.67	2207868.16
319	491341.94	2207885.47
318	491346.12	2207887.28
953	491333.01	2207921.39
596	491324.32	2207913.66
446	491327.95	2207903.6
449	491330.9	2207904.73
448	491334.11	2207896.33

Номер точки	Координаты, м	
	X	Y
447	491331	2207895.13
595	491341.69	2207865.47
594	491318.57	2207857.69
954	491316.58	2207857.02
617	491317.26	2207855.23
616	491317.57	2207854.43
653	491353.6	2207867.83
317	491353	2207869.39
252		
335	491143.91	2208339.51
726	491182.85	2208355.04
937	491182.83	2208355.08
936	491143.9	2208339.55
335	491143.91	2208339.51
253		
955	492279.03	2200475.89
244	492277.32	2200477.37
956	492277.2	2200475.56
243	492277.07	2200473.73
955	492279.03	2200475.89
254		
537	492085.94	2200385.28
957	492075.14	2200373.48
958	492077.45	2200373.48
959	492077.38	2200369.78
960	492080.73	2200371.4
961	492082.69	2200372.34
375	492082.75	2200372.44
838	492082.94	2200379.18
374	492085.97	2200377.75
962	492090.06	2200384.49
537	492085.94	2200385.28
255		
952	491994.39	2205996.74
951	491968.96	2206015.49
950	491964.46	2206018.81
949	491958.55	2206023.17
948	491932.99	2206069.9
947	491791.76	2206328.24
345	491788.11	2206326.37
344	491777.58	2206346.75
963	491778.26	2206338.24
964	491786.98	2206322.95
965	491842.28	2206225.96
701	491965.48	2206009.87
700	491988.92	2205992.24
952	491994.39	2205996.74
256		
786	491949.25	2200111.1
479	491965.53	2200129.11
481	491965.47	2200134.55
480	491970.38	2200134.47
398	491973.14	2200137.52

Номер точки	Координаты, м	
	X	Y
402	491973.17	2200154.13
401	491975.38	2200154.29
400	491983.94	2200153.93
399	491988	2200153.96
423	492019.68	2200189.01
426	492010.54	2200198.06
425	492027.23	2200216.22
424	492036.23	2200207.31
549	492041.43	2200213.07
552	492025.29	2200229.06
551	492046.4	2200250.37
550	492061.57	2200235.34
355	492079.84	2200255.55
359	492070.81	2200264.37
358	492087.18	2200285.1
357	492106.49	2200309.28
356	492119.22	2200299.12
966	492122.79	2200303.07
513	492114.13	2200303.19
512	492114.26	2200323.27
511	492140.42	2200322.57
600	492143.19	2200325.8
602	492142.09	2200340.45
601	492157.6	2200341.57
419	492160.89	2200345.21
422	492160.49	2200345.55
421	492165.35	2200351.34
420	492165.96	2200350.82
507	492197.92	2200386.17
509	492195.43	2200403.74
508	492211.57	2200412.43
659	492224.04	2200422.29
658	492223.66	2200428.59
657	492241.38	2200444.4
290	492241.72	2200436.21
289	492243.14	2200436.19
242	492272.9	2200469.11
247	492251.71	2200467.57
246	492253.4	2200495.41
245	492256.29	2200495.64
303	492240.97	2200508.94
306	492223.62	2200509.66
564	492197.1	2200506.72
522	492178.11	2200485.98
526	492180.38	2200470.93
525	492182.07	2200460.27
524	492158.37	2200458.33
523	492157.63	2200463.6
307	492146.22	2200451.14
309	492146.43	2200430.74
308	492127.17	2200430.32
499	492127.15	2200430.3
505	492144.96	2200430.59

Номер точки	Координаты, м	
	X	Y
504	492144.15	2200424.95
503	492143.53	2200420.32
352	492140.94	2200401.73
351	492139.26	2200390.46
350	492137.36	2200377.64
349	492133.43	2200378.1
628	492124.7	2200379.12
539	492108.01	2200381.08
538	492096.07	2200383.35
962	492090.06	2200384.49
374	492085.97	2200377.75
373	492110.49	2200366.16
372	492109.89	2200344.65
371	492082.35	2200357.7
375	492082.75	2200372.44
961	492082.69	2200372.34
960	492080.73	2200371.4
959	492077.38	2200369.78
967	492077.14	2200358.51
378	492064.14	2200357.5
377	492064.12	2200356
376	492063.88	2200332.35
381	492039.22	2200330.92
396	492040.31	2200312.15
395	492041.18	2200297.18
394	492011.84	2200286.07
393	492010.42	2200301.84
392	492010.34	2200302.69
968	492001.4	2200292.92
610	492001.34	2200290.75
389	492000.25	2200271.12
388	491954.43	2200241.61
295	491947.27	2200233.78
969	491948.26	2200172.87
970	491950.8	2200170.56
971	491948.55	2200168.09
972	491950.59	2200166.23
973	491948.71	2200164.16
974	491948.4	2200164.44
294	491948.56	2200153.85
975	491948.58	2200153.13
976	491949.88	2200151.94
977	491948.62	2200150.55
978	491948.65	2200148.55
979	491949.68	2200147.61
980	491948.69	2200146.51
786	491949.25	2200111.1
за исключением:		
709	492199.27	2200442.84
718	492199.27	2200460.09
717	492199.47	2200470.92
716	492200.53	2200470.9
715	492200.37	2200474.4

Номер точки	Координаты, м	
	X	Y
714	492199.01	2200503.35
713	492216.22	2200506.13
712	492233.65	2200508.95
711	492236.42	2200500.02
710	492240.57	2200481.25
709	492199.27	2200442.84
257		
614	491297.01	2207847.84
617	491317.26	2207855.23
954	491316.58	2207857.02
594	491318.57	2207857.69
593	491306.3	2207913.51
599	491317.62	2207917.33
598	491319.68	2207917.54
597	491323.33	2207915.53
596	491324.32	2207913.66
953	491333.01	2207921.39
981	491324.49	2207943.56
733	491306.53	2207996.38
723	491293.11	2208005.67
722	491265.05	2207996.05
732	491245.55	2207989.36
982	491268.06	2207923.13
418	491276.05	2207902.35
417	491291.25	2207907.96
571	491296.25	2207909.83
651	491303.4	2207912.51
517	491312.05	2207879.97
516	491318.32	2207858.25
413	491296.09	2207850.74
412	491295.91	2207850.69
614	491297.01	2207847.84
за исключением:		
1850	491291.55	2207922.29
1851	491307.33	2207928.63
1852	491305.09	2207934.19
1853	491312.05	2207936.99
1854	491310.19	2207941.63
1855	491303.23	2207938.83
1856	491301	2207944.4
1857	491285.22	2207938.07
1850	491291.55	2207922.29
258		
983	490819.62	2197160.35
984	490864.06	2197186.54
985	490842.39	2197187.91
986	490780.62	2197236.02
987	490773.87	2197237.72
988	490797.55	2197164.81
983	490819.62	2197160.35
259		
989	490827.96	2197262.7
990	490910.25	2197251.39

Номер точки	Координаты, м	
	X	Y
991	490973.93	2197251.28
992	490999.12	2197266.12
763	491005.33	2197272.01
776	491006.76	2197283.1
775	491016.32	2197327.75
774	491032.68	2197388.95
241	491032.98	2197390.57
603	490984.32	2197342.15
553	490921.87	2197320.72
989	490827.96	2197262.7
260		
993	490912.56	2197215.12
994	490931.01	2197225.99
995	490914.34	2197225.8
993	490912.56	2197215.12
261		
984	490864.06	2197186.54
996	490901.32	2197208.49
997	490901.36	2197208.76
998	490904.17	2197225.59
999	490891.35	2197225.33
1000	490794.4	2197241.12
1001	490793.32	2197241.3
1002	490783.58	2197235.28
986	490780.62	2197236.02
985	490842.39	2197187.91
984	490864.06	2197186.54
262		
1003	491212.98	2198065.71
1004	491197.15	2198064.41
1005	491197.29	2198059.43
1006	491209.5	2198062.26
1007	491212.4	2198061.34
1008	491212.13	2198062.32
1003	491212.98	2198065.71
263		
946	490988.99	2197346.8
945	491009.05	2197366.76
944	491006.24	2197367.43
943	491002.88	2197371.34
942	490982.75	2197354.04
946	490988.99	2197346.8
264		
770	491127.87	2197455.82
769	491118.03	2197439.32
768	491117.4	2197434.87
767	491120.05	2197431.37
766	491121.28	2197430.61
868	491126.41	2197449.31
770	491127.87	2197455.82
265		
1009	491264.77	2198299.59
1010	491284.13	2198377.11

Номер точки	Координаты, м	
	X	Y
1011	491291.07	2198406.13
1012	491245.93	2198410.7
1013	491217.65	2198319.54
1014	491222.91	2198313.2
1015	491241.02	2198299.08
1009	491264.77	2198299.59
266		
973	491948.71	2200164.16
972	491950.59	2200166.23
971	491948.55	2200168.09
970	491950.8	2200170.56
969	491948.26	2200172.87
974	491948.4	2200164.44
973	491948.71	2200164.16
267		
979	491949.68	2200147.61
978	491948.65	2200148.55
980	491948.69	2200146.51
979	491949.68	2200147.61
268		
977	491948.62	2200150.55
976	491949.88	2200151.94
975	491948.58	2200153.13
977	491948.62	2200150.55
269		
968	492001.4	2200292.92
609	491999.38	2200290.71
610	492001.34	2200290.75
968	492001.4	2200292.92
270		
619	491383.13	2207682.67
739	491374.09	2207706.43
1016	491373.84	2207706.34
276	491382.33	2207682.38
619	491383.13	2207682.67
271		
1016	491373.84	2207706.34
280	491367.35	2207703.84
279	491374.11	2207684.8
278	491376.67	2207681.96
277	491380.56	2207681.74
276	491382.33	2207682.38
1016	491373.84	2207706.34
272		
335	491143.91	2208339.51
936	491143.9	2208339.55
851	491142.47	2208338.98
850	491127.07	2208332.84
730	491127.08	2208332.8
336	491142.46	2208338.94
335	491143.91	2208339.51
273		
1017	492067.33	2200364.95

Номер точки	Координаты, м	
	X	Y
1018	492077.37	2200369.78
958	492077.45	2200373.48
957	492075.14	2200373.48
1017	492067.33	2200364.95
274		
1018	492077.37	2200369.78
1017	492067.33	2200364.95
379	492060.24	2200357.2
967	492077.14	2200358.51
1018	492077.37	2200369.78
275		
1019	490557.83	2197281.75
1020	490560.06	2197307.75
1021	490551.7	2197309.43
1022	490545.05	2197310.77
1023	490542.92	2197285.67
1024	490544.58	2197285.23
1019	490557.83	2197281.75
276		
1025	489738.36	2197210.81
1026	489599.41	2197239.07
1027	489601.37	2197222.38
1028	489729.86	2197196.44
1025	489738.36	2197210.81
277		
1029	489384.66	2197266.15
1030	489452.7	2197252.41
1031	489451.69	2197247.18
1032	489465.01	2197244.62
1033	489465.99	2197249.73
1034	489521.71	2197238.64
1035	489533.88	2197236.15
1036	489539.69	2197251.22
1037	489532.74	2197252.63
1038	489392.38	2197281.18
1029	489384.66	2197266.15
278		
1039	491242.59	2197110.45
1040	491240.53	2197106.62
1041	491251.45	2197105.93
1042	491252.56	2197110.58
1039	491242.59	2197110.45
279		
1043	491260.52	2197143.73
1039	491242.59	2197110.45
1042	491252.56	2197110.58
1043	491260.52	2197143.73
280		
1044	491286.14	2197228.62
1045	491287.3	2197254.51
1046	491229.44	2197254.11
1047	491223.15	2197227.93
1048	491251.62	2197227.84

Номер точки	Координаты, м	
	X	Y
1044	491286.14	2197228.62
281		
1049	490768.77	2197245.25
1050	490739.98	2197267.67
1051	490741.58	2197275.91
1052	490724.84	2197278.83
1053	490686.35	2197285.23
1054	490681.49	2197260.24
1055	490698.58	2197257.35
1056	490708.44	2197255.65
1057	490753.95	2197247.64
1049	490768.77	2197245.25
282		
1035	489533.88	2197236.15
1058	489570.69	2197228.59
1027	489601.37	2197222.38
1026	489599.41	2197239.07
1036	489539.69	2197251.22
1035	489533.88	2197236.15
283		
1054	490681.49	2197260.24
1053	490686.35	2197285.23
1059	490646.48	2197291.85
1060	490626.37	2197295
1061	490613.29	2197297.05
1020	490560.06	2197307.75
1019	490557.83	2197281.75
1062	490558.54	2197281.56
1063	490588.9	2197276.85
1064	490635.66	2197267.98
1054	490681.49	2197260.24
284		
1065	491072.99	2197252.72
1066	491002.63	2197251.64
1067	490998.02	2197227.37
1068	491045.89	2197226.66
1069	491065.89	2197226.72
1065	491072.99	2197252.72
285		
1070	489380.09	2197267.07
1071	489392.94	2197293.26
1072	489327.81	2197307.71
1073	489236.09	2197324.63
1074	489231.58	2197300.58
1075	489275.12	2197291.66
1076	489284.47	2197289.37
1077	489323	2197278.6
1070	489380.09	2197267.07
286		
983	490819.62	2197160.35
988	490797.55	2197164.81
1078	490802.31	2197150.15
983	490819.62	2197160.35

Номер точки	Координаты, м	
	X	Y
287		
1001	490793.32	2197241.3
989	490827.96	2197262.7
1079	490798.88	2197266.71
1080	490777.56	2197269.64
1051	490741.58	2197275.91
1050	490739.98	2197267.67
1049	490768.77	2197245.25
1001	490793.32	2197241.3
288		
1081	490907.34	2197183.8
1082	490911.12	2197206.48
993	490912.56	2197215.12
996	490901.32	2197208.49
1083	490897.31	2197184.44
1081	490907.34	2197183.8
289		
996	490901.32	2197208.49
993	490912.56	2197215.12
995	490914.34	2197225.8
994	490931.01	2197225.99
991	490973.93	2197251.28
990	490910.25	2197251.39
989	490827.96	2197262.7
1001	490793.32	2197241.3
1000	490794.4	2197241.12
999	490891.35	2197225.33
998	490904.17	2197225.59
997	490901.36	2197208.76
996	490901.32	2197208.49
290		
1084	490997.62	2197227.38
1085	491002.61	2197251.63
1086	490978.87	2197251.28
991	490973.93	2197251.28
994	490931.01	2197225.99
1087	490959.11	2197226.29
1088	490985.87	2197227.55
1084	490997.62	2197227.38
291		
1085	491002.61	2197251.63
1084	490997.62	2197227.38
1067	490998.02	2197227.37
1066	491002.63	2197251.64
1085	491002.61	2197251.63
292		
1089	490977.65	2197128.41
1090	490973.31	2197106.49
1091	490977.1	2197117.26
1092	490979.16	2197128.11
1089	490977.65	2197128.41
293		
1093	491306.5	2197229.08

Номер точки	Координаты, м	
	X	Y
1094	491260.53	2197143.75
1041	491251.45	2197105.93
1040	491240.53	2197106.62
1095	491238.5	2197102.86
1096	491211.72	2197081.1
182	491153.38	2197092.89
187	491136.44	2197067.75
1097	491227.9	2197049.26
1098	491251.97	2197068.82
1099	491281.63	2197123.86
1100	491338.31	2197229.07
1101	491375.34	2197228.97
1102	491375.15	2197255.12
1103	491320.33	2197254.74
1093	491306.5	2197229.08
294		
187	491136.44	2197067.75
182	491153.38	2197092.89
185	491139.1	2197095.78
188	491130.94	2197068.86
187	491136.44	2197067.75
295		
1047	491223.15	2197227.93
1046	491229.44	2197254.11
173	491202.78	2197253.93
179	491196.56	2197228.02
1047	491223.15	2197227.93
296		
179	491196.56	2197228.02
173	491202.78	2197253.93
172	491192.88	2197253.86
171	491187.05	2197253.83
180	491179.22	2197228.02
179	491196.56	2197228.02
297		
188	491130.94	2197068.86
185	491139.1	2197095.78
194	491114.45	2197100.76
195	491096.04	2197075.92
188	491130.94	2197068.86
298		
1104	490589.17	2197178.37
1105	490655.59	2197164.95
1106	490660.98	2197192.42
1107	490593.7	2197206.03
1108	490562.12	2197210
1109	490561.03	2197205.58
1110	490555.96	2197182.55
1104	490589.17	2197178.37
299		
1111	490505.26	2197190.82
1112	490533.45	2197185.39
1113	490534.08	2197185.31

Номер точки	Координаты, м	
	X	Y
1114	490534.38	2197189.05
1111	490505.26	2197190.82
300		
1115	491043.13	2197105.3
1116	491044.38	2197114.92
1092	490979.16	2197128.11
1091	490977.1	2197117.26
1117	490972.15	2197103.19
1118	491033.63	2197092.48
1115	491043.13	2197105.3
301		
1119	491103.75	2197226.91
1120	491107.66	2197253.24
1065	491072.99	2197252.72
1069	491065.89	2197226.72
1121	491098.4	2197226.82
1119	491103.75	2197226.91
302		
1115	491043.13	2197105.3
1122	491049.5	2197113.88
1116	491044.38	2197114.92
1115	491043.13	2197105.3
303		
180	491179.22	2197228.02
171	491187.05	2197253.83
189	491168.39	2197253.72
192	491164.55	2197227.87
191	491174.89	2197228.02
180	491179.22	2197228.02
304		
1123	490554.66	2197181.31
1124	490584.51	2197175.56
1125	490555.75	2197181.61
1126	490554.77	2197181.82
1123	490554.66	2197181.31
305		
1127	490892.45	2197117.07
1117	490972.15	2197103.19
1090	490973.31	2197106.49
1089	490977.65	2197128.41
1128	490900.7	2197143.97
1129	490890.89	2197145.95
983	490819.62	2197160.35
1078	490802.31	2197150.15
988	490797.55	2197164.81
1130	490792.93	2197165.75
1131	490781.59	2197168.04
1132	490775.07	2197169.36
1133	490821.61	2197133.12
1134	490908.56	2197127.62
1135	490867.01	2197122.21
1136	490890.17	2197117.53
1127	490892.45	2197117.07

Номер точки	Координаты, м	
	X	Y
306		
1137	490492.14	2197193.35
1111	490505.26	2197190.82
1114	490534.38	2197189.05
1113	490534.08	2197185.31
1138	490549.5	2197183.37
1139	490554.96	2197182.68
1110	490555.96	2197182.55
1109	490561.03	2197205.58
1108	490562.12	2197210
1140	490561.12	2197210.12
1141	490551.82	2197211.29
1142	490537.75	2197213.07
1143	490536.58	2197213.22
1144	490507.4	2197216.88
1145	490464.03	2197248.9
1146	490461.8	2197250.54
1147	490452.92	2197251.35
1148	490414.27	2197245.77
1149	490412.41	2197217.21
1150	490452.06	2197222.94
1137	490492.14	2197193.35
307		
1151	489501.72	2197517.24
1152	489501.77	2197518.67
1153	489501.8	2197519.35
1154	489503.96	2197564.3
1155	489509.33	2197655.46
1156	489506.63	2197655.56
1157	489495.56	2197518.79
1151	489501.72	2197517.24
308		
1029	489384.66	2197266.15
1038	489392.38	2197281.18
1158	489398.01	2197292.13
1159	489396.17	2197292.54
1160	489382.62	2197266.57
1029	489384.66	2197266.15
309		
1160	489382.62	2197266.57
1159	489396.17	2197292.54
1071	489392.94	2197293.26
1161	489380.1	2197267.07
1160	489382.62	2197266.57
310		
1162	489486.61	2197471.4
1163	489490.91	2197519.96
1164	489491.18	2197519.89
1165	489491.33	2197521.65
1166	489493.92	2197552.02
1167	489494.31	2197556.6
1168	489494.29	2197556.46
1169	489480.87	2197459.94

Номер точки	Координаты, м	
	X	Y
1162	489486.61	2197471.4
311		
1167	489494.31	2197556.6
1166	489493.92	2197552.02
1165	489491.33	2197521.65
1164	489491.18	2197519.89
1157	489495.56	2197518.79
1156	489506.63	2197655.56
1170	489503.34	2197655.7
1171	489496.67	2197573.59
1167	489494.31	2197556.6
312		
1162	489486.61	2197471.4
1169	489480.87	2197459.94
1172	489480.18	2197454.92
1173	489486.22	2197466.96
1162	489486.61	2197471.4
313		
1174	490924.78	2208885.72
1175	490925.48	2208884.17
1176	490925.97	2208884.82
1174	490924.78	2208885.72
314		
1177	491096.94	2208667.8
1178	491091.97	2208679.9
1179	491084.87	2208676.26
1180	491090.85	2208664.66
1177	491096.94	2208667.8
315		
1181	491048.28	2208786.37
1182	491045.07	2208794.2
1183	491037.72	2208799.79
1184	491034.24	2208797.55
1181	491048.28	2208786.37
316		
1185	490863.3	2208901.12
1186	490853.61	2208915.09
1187	490839.65	2208905.41
1188	490849.33	2208891.44
1185	490863.3	2208901.12
317		
840	491176.27	2208373.67
1189	491185.47	2208377.05
1190	491179.27	2208393.95
221	491170.27	2208390.65
840	491176.27	2208373.67
318		
1175	490925.48	2208884.17
1174	490924.78	2208885.72
1191	490910.82	2208896.35
1192	490911.04	2208895.67
1175	490925.48	2208884.17
319		

Номер точки	Координаты, м	
	X	Y
1193	491043.3	2208757.41
1194	491032.53	2208772.07
1195	491020.36	2208763.57
1196	491017.63	2208751.57
1197	491018.85	2208749.91
1198	491031.18	2208748.78
1193	491043.3	2208757.41
320		
1199	490899.24	2208829.77
1200	490893.94	2208836.54
1201	490842.69	2208897.79
1202	490838.11	2208903.38
1203	490825.07	2208886.21
1199	490899.24	2208829.77
321		
1204	490863.27	2208933.71
1205	490874.08	2208925.1
1206	490867.53	2208938.82
1204	490863.27	2208933.71
322		
1192	490911.04	2208895.67
1191	490910.82	2208896.35
1207	490896.73	2208907.07
1192	490911.04	2208895.67
323		
50	490955.08	2197033.12
49	490969.61	2197032.58
1208	490970.76	2197038.62
1209	490955.92	2197038.62
50	490955.08	2197033.12
324		
1210	491479.03	2198721.05
1211	491483.38	2198742.42
1212	491499.38	2198798.38
1213	491493.11	2198815.01
1214	491486.69	2198830.88
1215	491463.13	2198729.33
1216	491452.7	2198649.56
1217	491468.61	2198696.92
1210	491479.03	2198721.05
325		
1218	490654.77	2197160.78
1219	490655.01	2197161.99
1124	490584.51	2197175.56
1218	490654.77	2197160.78
326		
1220	491551.91	2198976.02
1221	491528.34	2199005.65
1222	491517.21	2198959.07
1223	491542.16	2198924.01
1224	491542.61	2198927.03
1225	491544.94	2198939.28
1226	491548.54	2198958.24

Номер точки	Координаты, м	
	X	Y
1220	491551.91	2198976.02
327		
1227	491450.82	2198676.27
1228	491450.42	2198674.55
1229	491428.94	2198490.76
1230	491428.43	2198486.58
1231	491428.81	2198488.07
1232	491429.14	2198490.74
1227	491450.82	2198676.27
328		
103	491472.24	2198504.56
102	491473.21	2198508.59
1233	491470.92	2198505.54
103	491472.24	2198504.56
329		
1234	491410.94	2198394.33
1235	491417.99	2198399.72
1236	491420.59	2198420.97
1237	491420.35	2198420.68
1238	491417.8	2198399.83
1239	491410.88	2198394.54
1240	491385.74	2198397.51
1241	491385.69	2198397.31
1234	491410.94	2198394.33
330		
70	491207.12	2197461.71
69	491210.99	2197475.7
1242	491195.29	2197479.99
1243	491191.85	2197465.64
70	491207.12	2197461.71
331		
1244	491324.22	2198125.22
1245	491331.44	2198149.92
1246	491325.04	2198138.77
1247	491321.99	2198125.74
1244	491324.22	2198125.22
332		
1248	491424.26	2198452.54
1249	491428.42	2198486.55
1250	491417.37	2198454.32
1248	491424.26	2198452.54
333		
63	491068.44	2197038.7
1251	491028.61	2197038.67
65	491026.86	2197030.47
64	491061.4	2197029.2
63	491068.44	2197038.7
334		
36	491438.53	2198364.51
35	491439.67	2198369.27
1252	491438.32	2198369.66
1253	491437.09	2198364.88
36	491438.53	2198364.51

Номер точки	Координаты, м	
	X	Y
335		
76	491299.16	2197796.91
75	491303.7	2197813.93
1254	491290.53	2197817.22
1255	491286.08	2197800.11
76	491299.16	2197796.91
336		
46	491583	2198938.06
91	491583.53	2198939.7
1256	491577.76	2198943.5
46	491583	2198938.06
337		
119	490472.65	2197145.82
1257	490530.07	2197134.46
1258	490534.08	2197185.27
1259	490496.65	2197190.02
1260	490495.74	2197190.69
1261	490482.02	2197191.6
119	490472.65	2197145.82
338		
116	490527.58	2197102.94
1257	490530.07	2197134.46
119	490472.65	2197145.82
118	490466.51	2197115.89
117	490468.98	2197115.37
116	490527.58	2197102.94
339		
1262	491625.19	2199206.57
1263	491698.12	2199469.76
28	491733.21	2199460.7
1264	491742.26	2199495.71
1265	491684.01	2199512.05
1266	491667.27	2199450.9
1267	491637.58	2199347.23
1268	491604.42	2199219.98
1262	491625.19	2199206.57
340		
29	491661.5	2199183.12
28	491733.21	2199460.7
1263	491698.12	2199469.76
1262	491625.19	2199206.57
29	491661.5	2199183.12
341		
1234	491410.94	2198394.33
1269	491404.2	2198387.41
1270	491414.31	2198394.57
1271	491411.58	2198394.82
1234	491410.94	2198394.33
342		
1237	491420.35	2198420.68
1236	491420.59	2198420.97
1272	491424.45	2198452.49
1248	491424.26	2198452.54

Номер точки	Координаты, м	
	X	Y
1237	491420.35	2198420.68
343		
1273	491340.87	2198121.46
1274	491364.54	2198164.32
1275	491351.83	2198166.21
1276	491327.84	2198124.37
1273	491340.87	2198121.46
344		
1222	491517.21	2198959.07
1277	491490.51	2198847.35
1214	491486.69	2198830.88
1213	491493.11	2198815.01
1212	491499.38	2198798.38
1278	491510.06	2198835.79
1279	491519.64	2198872.13
1280	491533.79	2198935.77
1222	491517.21	2198959.07
345		
1281	491546.78	2198982.47
1282	491561.82	2199046.27
1283	491583.81	2199143.96
1284	491593.49	2199167.76
1285	491595.77	2199179.18
1286	491595.65	2199179.22
1287	491596.14	2199181.03
1288	491596.43	2199182.47
1289	491593.86	2199183.16
1290	491594.59	2199185.86
1291	491596.98	2199185.22
1292	491602.3	2199211.86
1267	491637.58	2199347.23
1266	491667.27	2199450.9
1265	491684.01	2199512.05
1293	491664.48	2199517.53
1294	491572.43	2199190.15
1221	491528.34	2199005.65
1281	491546.78	2198982.47
346		
176	491188.59	2197389.72
175	491190.2	2197400.56
163	491205.52	2197455.92
1295	491190.45	2197459.8
1296	491180.38	2197417.78
1297	491175.65	2197398.06
176	491188.59	2197389.72
347		
85	490943.07	2197033.56
50	490955.08	2197033.12
1209	490955.92	2197038.62
1298	490947.56	2197038.61
85	490943.07	2197033.56
348		
108	491017.56	2197030.82

Номер точки	Координаты, м	
	X	Y
65	491026.86	2197030.47
1251	491028.61	2197038.67
1299	491017.56	2197038.66
108	491017.56	2197030.82
349		
1215	491463.13	2198729.33
1227	491450.82	2198676.27
1232	491429.14	2198490.74
1231	491428.81	2198488.07
1300	491435.72	2198514.88
1301	491449.83	2198578.6
1302	491459.09	2198623.23
1210	491479.03	2198721.05
1217	491468.61	2198696.92
1216	491452.7	2198649.56
1215	491463.13	2198729.33
350		
110	490838.59	2197037.4
1303	490833.45	2197074.41
1304	490545.65	2197131.38
112	490543.32	2197099.6
111	490836.09	2197037.49
110	490838.59	2197037.4
351		
69	491210.99	2197475.7
147	491279.7	2197723.96
76	491299.16	2197796.91
1255	491286.08	2197800.11
1254	491290.53	2197817.22
75	491303.7	2197813.93
146	491344.87	2197968.2
1305	491320.81	2197969.2
1306	491247.74	2197698.93
1242	491195.29	2197479.99
69	491210.99	2197475.7
352		
1307	491562.69	2198939.6
1308	491566.6	2198957.53
1220	491551.91	2198976.02
1309	491549.41	2198962.85
1310	491549.03	2198960.81
1226	491548.54	2198958.24
1307	491562.69	2198939.6
353		
47	491577.26	2198920.4
46	491583	2198938.06
1256	491577.76	2198943.5
1308	491566.6	2198957.53
1307	491562.69	2198939.6
47	491577.26	2198920.4
354		
49	490969.61	2197032.58
108	491017.56	2197030.82

Номер точки	Координаты, м	
	X	Y
1299	491017.56	2197038.66
1208	490970.76	2197038.62
49	490969.61	2197032.58
355		
1244	491324.22	2198125.22
1276	491327.84	2198124.37
1275	491351.83	2198166.21
1311	491358.57	2198177.97
1312	491349.64	2198181.69
1245	491331.44	2198149.92
1244	491324.22	2198125.22
356		
1237	491420.35	2198420.68
1248	491424.26	2198452.54
1250	491417.37	2198454.32
1313	491406.95	2198423.96
1314	491419.51	2198419.64
1237	491420.35	2198420.68
357		
1315	491379.22	2198369.72
1269	491404.2	2198387.41
1234	491410.94	2198394.33
1241	491385.69	2198397.31
1315	491379.22	2198369.72
358		
1316	491555.61	2198907.1
1317	491558.64	2198921.02
1225	491544.94	2198939.28
1224	491542.61	2198927.03
1223	491542.16	2198924.01
1316	491555.61	2198907.1
359		
1308	491566.6	2198957.53
1318	491605.03	2199133.82
1262	491625.19	2199206.57
1268	491604.42	2199219.98
1292	491602.3	2199211.86
1319	491575.98	2199080.09
1320	491555.81	2198996.57
1220	491551.91	2198976.02
1308	491566.6	2198957.53
360		
97	491567.92	2198891.62
96	491571.78	2198903.51
1317	491558.64	2198921.02
1316	491555.61	2198907.1
97	491567.92	2198891.62
361		
91	491583.53	2198939.7
90	491657.31	2199166.88
29	491661.5	2199183.12
1262	491625.19	2199206.57
1318	491605.03	2199133.82

Номер точки	Координаты, м	
	X	Y
1308	491566.6	2198957.53
1256	491577.76	2198943.5
91	491583.53	2198939.7
362		
1236	491420.59	2198420.97
1321	491436.38	2198440.33
1322	491438.61	2198450.89
1323	491437.38	2198449.16
1272	491424.45	2198452.49
1236	491420.59	2198420.97
363		
1322	491438.61	2198450.89
1321	491436.38	2198440.33
1324	491448.1	2198454.69
106	491466.02	2198478.72
105	491469.93	2198494.96
1322	491438.61	2198450.89
364		
1325	491514.46	2198747.67
1326	491541.02	2198840.19
1316	491555.61	2198907.1
1223	491542.16	2198924.01
1327	491533.72	2198867.35
1328	491528.97	2198848.09
1329	491521.19	2198799.29
1330	491515.55	2198767.55
1331	491514.29	2198749.12
1325	491514.46	2198747.67
365		
85	490943.07	2197033.56
1298	490947.56	2197038.61
1209	490955.92	2197038.62
1332	490958.92	2197058.6
1333	490865.85	2197068
1303	490833.45	2197074.41
110	490838.59	2197037.4
85	490943.07	2197033.56
366		
127	491521.47	2198715.3
141	491548.51	2198831.85
97	491567.92	2198891.62
1316	491555.61	2198907.1
1326	491541.02	2198840.19
1325	491514.46	2198747.67
1334	491516.51	2198730.79
127	491521.47	2198715.3
367		
1238	491417.8	2198399.83
1237	491420.35	2198420.68
1314	491419.51	2198419.64
1313	491406.95	2198423.96
1249	491428.42	2198486.55
1229	491428.94	2198490.76

Номер точки	Координаты, м	
	X	Y
1228	491450.42	2198674.55
1335	491423.21	2198557.27
1240	491385.74	2198397.51
1239	491410.88	2198394.54
1238	491417.8	2198399.83
368		
1317	491558.64	2198921.02
1307	491562.69	2198939.6
1226	491548.54	2198958.24
1225	491544.94	2198939.28
1317	491558.64	2198921.02
369		
96	491571.78	2198903.51
47	491577.26	2198920.4
1307	491562.69	2198939.6
1317	491558.64	2198921.02
96	491571.78	2198903.51
370		
1336	491031.49	2197051.27
1332	490958.92	2197058.6
1209	490955.92	2197038.62
1299	491017.56	2197038.66
1251	491028.61	2197038.67
1337	491029.59	2197043.25
1336	491031.49	2197051.27
371		
1338	491423.96	2198381.61
1339	491430.73	2198413.61
1235	491417.99	2198399.72
1271	491411.58	2198394.82
1270	491414.31	2198394.57
1269	491404.2	2198387.41
1340	491376.76	2198359.24
1341	491368.35	2198323.39
1338	491423.96	2198381.61
372		
1322	491438.61	2198450.89
1342	491464.76	2198574.53
1325	491514.46	2198747.67
1331	491514.29	2198749.12
1330	491515.55	2198767.55
1329	491521.19	2198799.29
1328	491528.97	2198848.09
1327	491533.72	2198867.35
1223	491542.16	2198924.01
1280	491533.79	2198935.77
1279	491519.64	2198872.13
1278	491510.06	2198835.79
1212	491499.38	2198798.38
1211	491483.38	2198742.42
1210	491479.03	2198721.05
1302	491459.09	2198623.23
1301	491449.83	2198578.6

Номер точки	Координаты, м	
	X	Y
1300	491435.72	2198514.88
1231	491428.81	2198488.07
1272	491424.45	2198452.49
1323	491437.38	2198449.16
1322	491438.61	2198450.89
373		
1338	491423.96	2198381.61
138	491448.94	2198407.76
137	491458.88	2198449.06
1343	491432.26	2198415.28
1339	491430.73	2198413.61
1338	491423.96	2198381.61
374		
1322	491438.61	2198450.89
105	491469.93	2198494.96
103	491472.24	2198504.56
1233	491470.92	2198505.54
102	491473.21	2198508.59
128	491481.63	2198543.56
127	491521.47	2198715.3
1334	491516.51	2198730.79
1325	491514.46	2198747.67
1342	491464.76	2198574.53
1322	491438.61	2198450.89
375		
1235	491417.99	2198399.72
1339	491430.73	2198413.61
1321	491436.38	2198440.33
1236	491420.59	2198420.97
1235	491417.99	2198399.72
376		
1321	491436.38	2198440.33
1339	491430.73	2198413.61
1343	491432.26	2198415.28
137	491458.88	2198449.06
106	491466.02	2198478.72
1324	491448.1	2198454.69
1321	491436.38	2198440.33
377		
1243	491191.85	2197465.64
1242	491195.29	2197479.99
197	491181.54	2197483.75
196	491177.54	2197469.32
1243	491191.85	2197465.64
378		
1297	491175.65	2197398.06
1296	491180.38	2197417.78
1295	491190.45	2197459.8
207	491175.94	2197463.54
206	491164.71	2197423.01
201	491153.47	2197412.36
1297	491175.65	2197398.06
379		

Номер точки	Координаты, м	
	X	Y
1242	491195.29	2197479.99
1306	491247.74	2197698.93
1305	491320.81	2197969.2
1344	491290.73	2197970.44
1345	491283.95	2197972.58
210	491260.84	2197885.98
209	491276.89	2197827.88
197	491181.54	2197483.75
1242	491195.29	2197479.99
380		
214	491034.31	2208720.36
213	491067.84	2208649.19
1346	491076.85	2208653.41
1347	491098.62	2208663.72
1177	491096.94	2208667.8
1180	491090.85	2208664.66
1179	491084.87	2208676.26
1178	491091.97	2208679.9
1348	491068.98	2208735.9
214	491034.31	2208720.36
381		
216	491034.27	2208720.43
214	491034.31	2208720.36
1348	491068.98	2208735.9
1349	491068.93	2208736.03
216	491034.27	2208720.43
382		
1350	491354.61	2198097.67
1351	491412.28	2198326.4
1352	491417.36	2198350.41
1353	491415.24	2198348.04
1354	491389.08	2198313.84
1355	491385.99	2198306.81
1356	491385.06	2198307.03
1357	491383.87	2198302.01
1358	491378.83	2198290.55
1359	491353.75	2198229.76
1245	491331.44	2198149.92
1312	491349.64	2198181.69
1311	491358.57	2198177.97
1275	491351.83	2198166.21
1274	491364.54	2198164.32
1273	491340.87	2198121.46
1276	491327.84	2198124.37
1244	491324.22	2198125.22
1360	491317.93	2198103.66
1361	491323.34	2198102.05
1350	491354.61	2198097.67
383		
1245	491331.44	2198149.92
1359	491353.75	2198229.76
1358	491378.83	2198290.55
1357	491383.87	2198302.01

Номер точки	Координаты, м	
	X	Y
1356	491385.06	2198307.03
1355	491385.99	2198306.81
1354	491389.08	2198313.84
1353	491415.24	2198348.04
1352	491417.36	2198350.41
1338	491423.96	2198381.61
1341	491368.35	2198323.39
1246	491325.04	2198138.77
1245	491331.44	2198149.92
384		
1360	491317.93	2198103.66
1244	491324.22	2198125.22
1247	491321.99	2198125.74
1362	491316.88	2198103.97
1360	491317.93	2198103.66
385		
155	491441.88	2198378.43
1363	491436.5	2198371.79
1352	491417.36	2198350.41
1351	491412.28	2198326.4
1350	491354.61	2198097.67
157	491375.91	2198094.69
156	491420.58	2198289.94
36	491438.53	2198364.51
1253	491437.09	2198364.88
1252	491438.32	2198369.66
35	491439.67	2198369.27
155	491441.88	2198378.43
386		
155	491441.88	2198378.43
138	491448.94	2198407.76
1338	491423.96	2198381.61
1352	491417.36	2198350.41
1363	491436.5	2198371.79
155	491441.88	2198378.43
387		
1220	491551.91	2198976.02
1320	491555.81	2198996.57
1319	491575.98	2199080.09
1284	491593.49	2199167.76
1282	491561.82	2199046.27
1281	491546.78	2198982.47
1220	491551.91	2198976.02
388		
1282	491561.82	2199046.27
1284	491593.49	2199167.76
1283	491583.81	2199143.96
1282	491561.82	2199046.27
389		
1364	491109.56	2208637.07
1365	491100.34	2208659.52
1366	491083.91	2208653.22
1367	491094.55	2208629.9

Номер точки	Координаты, м	
	X	Y
1364	491109.56	2208637.07
390		
1366	491083.91	2208653.22
1365	491100.34	2208659.52
1347	491098.62	2208663.72
1368	491082.58	2208656.14
1366	491083.91	2208653.22
391		
1366	491083.91	2208653.22
223	491068.68	2208647.4
222	491112.32	2208554.77
221	491170.27	2208390.65
1190	491179.27	2208393.95
1189	491185.47	2208377.05
1369	491215.95	2208388.23
1370	491212.17	2208397
1371	491118.75	2208614.68
1364	491109.56	2208637.07
1367	491094.55	2208629.9
1366	491083.91	2208653.22
392		
223	491068.68	2208647.4
1366	491083.91	2208653.22
1368	491082.58	2208656.14
213	491067.84	2208649.19
223	491068.68	2208647.4
393		
1372	490920.65	2208813.48
1373	490926.37	2208882.19
1175	490925.48	2208884.17
1374	490896.44	2208907.29
1375	490874.68	2208923.85
1205	490874.08	2208925.1
1204	490863.27	2208933.71
1187	490839.65	2208905.41
1186	490853.61	2208915.09
1185	490863.3	2208901.12
1188	490849.33	2208891.44
1187	490839.65	2208905.41
1202	490838.11	2208903.38
1201	490842.69	2208897.79
1200	490893.94	2208836.54
1199	490899.24	2208829.77
1372	490920.65	2208813.48
394		
1376	491066.77	2208741.28
233	491032.43	2208724.34
216	491034.27	2208720.43
1349	491068.93	2208736.03
1376	491066.77	2208741.28
395		
162	491206.06	2197457.87
1377	491190.92	2197461.75

Номер точки	Координаты, м	
	X	Y
1295	491190.45	2197459.8
163	491205.52	2197455.92
162	491206.06	2197457.87
396		
1377	491190.92	2197461.75
236	491176.47	2197465.45
207	491175.94	2197463.54
1295	491190.45	2197459.8
1377	491190.92	2197461.75
397		
70	491207.12	2197461.71
1243	491191.85	2197465.64
1377	491190.92	2197461.75
162	491206.06	2197457.87
70	491207.12	2197461.71
398		
1243	491191.85	2197465.64
196	491177.54	2197469.32
236	491176.47	2197465.45
1377	491190.92	2197461.75
1243	491191.85	2197465.64
399		
1184	491034.24	2208797.55
1183	491037.72	2208799.79
1176	490925.97	2208884.82
1175	490925.48	2208884.17
1184	491034.24	2208797.55
400		
1272	491424.45	2198452.49
1231	491428.81	2198488.07
1230	491428.43	2198486.58
1249	491428.42	2198486.55
1248	491424.26	2198452.54
1272	491424.45	2198452.49
401		
1137	490492.14	2197193.35
1378	490485.16	2197194.69
1379	490482.76	2197195.21
1261	490482.02	2197191.6
1260	490495.74	2197190.69
1137	490492.14	2197193.35
402		
1257	490530.07	2197134.46
1304	490545.65	2197131.38
1380	490549.42	2197182.31
1258	490534.08	2197185.27
1257	490530.07	2197134.46
403		
112	490543.32	2197099.6
1304	490545.65	2197131.38
1257	490530.07	2197134.46
116	490527.58	2197102.94
112	490543.32	2197099.6

Номер точки	Координаты, м	
	X	Y
404		
233	491032.43	2208724.34
1376	491066.77	2208741.28
1181	491048.28	2208786.37
1175	490925.48	2208884.17
1373	490926.37	2208882.19
1372	490920.65	2208813.48
1381	490995.75	2208756.33
235	491003.59	2208737.24
234	491021.56	2208747.43
233	491032.43	2208724.34
за исключением:		
1193	491043.3	2208757.41
1198	491031.18	2208748.78
1197	491018.85	2208749.91
1196	491017.63	2208751.57
1195	491020.36	2208763.57
1194	491032.53	2208772.07
1193	491043.3	2208757.41
405		
1336	491031.49	2197051.27
1382	491032.47	2197055.39
1383	491040.02	2197087.24
1384	490971.42	2197101.11
1385	490960.76	2197070.8
1332	490958.92	2197058.6
1336	491031.49	2197051.27
406		
1384	490971.42	2197101.11
1383	491040.02	2197087.24
1386	491041.72	2197094.42
1115	491043.13	2197105.3
1118	491033.63	2197092.48
1117	490972.15	2197103.19
1384	490971.42	2197101.11
407		
1387	490797.71	2197134.51
1388	490793.29	2197112.63
1389	490756.22	2197120.12
1390	490760.58	2197141.66
1391	490655.62	2197161.87
1392	490649.53	2197131.76
1393	490622.78	2197137.16
1394	490605.77	2197140.92
1395	490585.76	2197145.08
1396	490565.99	2197149.31
1397	490548.37	2197153.29
1123	490554.66	2197181.31
1380	490549.42	2197182.31
1304	490545.65	2197131.38
1303	490833.45	2197074.41
1398	490827.52	2197117.07
1399	490864.66	2197121.91

Номер точки	Координаты, м	
	X	Y
1400	490848.93	2197124.65
1387	490797.71	2197134.51
408		
1391	490655.62	2197161.87
1219	490655.01	2197161.99
1218	490654.77	2197160.78
1124	490584.51	2197175.56
1123	490554.66	2197181.31
1397	490548.37	2197153.29
1396	490565.99	2197149.31
1395	490585.76	2197145.08
1394	490605.77	2197140.92
1393	490622.78	2197137.16
1392	490649.53	2197131.76
1391	490655.62	2197161.87
409		
1387	490797.71	2197134.51
1390	490760.58	2197141.66
1389	490756.22	2197120.12
1388	490793.29	2197112.63
1387	490797.71	2197134.51
410		
1384	490971.42	2197101.11
1401	490892.44	2197117.07
1399	490864.66	2197121.91
1398	490827.52	2197117.07
1303	490833.45	2197074.41
1333	490865.85	2197068
1332	490958.92	2197058.6
1385	490960.76	2197070.8
1384	490971.42	2197101.11
411		
1401	490892.44	2197117.07
1384	490971.42	2197101.11
1117	490972.15	2197103.19
1401	490892.44	2197117.07
412		
1120	491107.66	2197253.24
1402	491120.51	2197253.44
1403	491140.99	2197253.56
1297	491175.65	2197398.06
201	491153.47	2197412.36
200	491127.64	2197387.89
1120	491107.66	2197253.24
413		
1404	491089.83	2197105.74
1405	491114.28	2197142.21
1406	491134.71	2197227.42
1407	491133.24	2197227.39
1119	491103.75	2197226.91
1408	491096.34	2197177.08
1122	491049.5	2197113.88
1404	491089.83	2197105.74

Номер точки	Координаты, м	
	X	Y
414		
1409	491072.98	2197080.58
1383	491040.02	2197087.24
1336	491031.49	2197051.27
1410	491051.95	2197049.21
1409	491072.98	2197080.58
415		
1409	491072.98	2197080.58
1404	491089.83	2197105.74
1122	491049.5	2197113.88
1115	491043.13	2197105.3
1386	491041.72	2197094.42
1383	491040.02	2197087.24
1409	491072.98	2197080.58
416		
1406	491134.71	2197227.42
1403	491140.99	2197253.56
1402	491120.51	2197253.44
1120	491107.66	2197253.24
1119	491103.75	2197226.91
1407	491133.24	2197227.39
1406	491134.71	2197227.42
417		
1411	491300.26	2198033.69
1412	491301.71	2198033.24
1413	491337.72	2198031.75
1414	491338.89	2198036.06
1415	491309.85	2198040.12
1416	491302.42	2198042.34
1417	491301.35	2198037.78
1411	491300.26	2198033.69
418		
194	491114.45	2197100.76
193	491153.49	2197153.41
192	491164.55	2197227.87
1406	491134.71	2197227.42
1405	491114.28	2197142.21
1404	491089.83	2197105.74
194	491114.45	2197100.76
419		
63	491068.44	2197038.7
195	491096.04	2197075.92
1409	491072.98	2197080.58
1410	491051.95	2197049.21
1336	491031.49	2197051.27
1337	491029.59	2197043.25
1251	491028.61	2197038.67
63	491068.44	2197038.7
420		
1403	491140.99	2197253.56
189	491168.39	2197253.72
176	491188.59	2197389.72
1297	491175.65	2197398.06

Номер точки	Координаты, м	
	X	Y
1403	491140.99	2197253.56
421		
1406	491134.71	2197227.42
192	491164.55	2197227.87
189	491168.39	2197253.72
1403	491140.99	2197253.56
1406	491134.71	2197227.42
422		
195	491096.04	2197075.92
194	491114.45	2197100.76
1404	491089.83	2197105.74
1409	491072.98	2197080.58
195	491096.04	2197075.92
423		
1137	490492.14	2197193.35
1260	490495.74	2197190.69
1418	490501.86	2197190.29
1419	490504.26	2197190.88
1111	490505.26	2197190.82
1137	490492.14	2197193.35
424		
1260	490495.74	2197190.69
1259	490496.65	2197190.02
1258	490534.08	2197185.27
1111	490505.26	2197190.82
1419	490504.26	2197190.88
1418	490501.86	2197190.29
1260	490495.74	2197190.69
425		
1413	491337.72	2198031.75
1420	491347.56	2198031.34
1421	491348.5	2198034.71
1414	491338.89	2198036.06
1413	491337.72	2198031.75
426		
1420	491347.56	2198031.34
169	491361.28	2198030.77
168	491361.76	2198032.85
1421	491348.5	2198034.71
1420	491347.56	2198031.34
427		
1422	491076.98	2198027.04
1423	491093.39	2198043.08
1424	491057.69	2198034.55
1425	491028.04	2198004.5
1426	491051.89	2198002.52
1422	491076.98	2198027.04
428		
1427	490938.9	2198006.17
1428	491018.55	2197994.88
1429	491019.82	2197996.17
1430	491028.04	2198004.51
1431	490956.86	2198010.46

Номер точки	Координаты, м	
	X	Y
1427	490938.9	2198006.17
429		
1432	490931.92	2198061.16
1433	490957.57	2198067.43
1434	490933.28	2198070.9
1432	490931.92	2198061.16
430		
1435	491361.04	2198018.84
166	491364.29	2198030.65
169	491361.28	2198030.77
1436	491359.56	2198023.24
1437	491358.57	2198019.54
1435	491361.04	2198018.84
431		
1438	491276.01	2197975.08
1439	491296.87	2198034.76
1007	491212.4	2198061.34
881	491232.44	2197988.79
1438	491276.01	2197975.08
432		
1440	491064.3	2198052.21
1433	490957.57	2198067.43
1432	490931.92	2198061.16
1441	490924.51	2198008.21
1442	490925.39	2198008.09
1443	490940.63	2198011.82
1431	490956.86	2198010.46
1444	491057.67	2198034.54
1445	491072.01	2198049.07
1446	491064.33	2198050.21
1440	491064.3	2198052.21
433		
150	491390.36	2198028.85
170	491383.08	2198029.87
1447	491377.1	2198030.12
1448	491369.5	2198030.43
166	491364.29	2198030.65
1435	491361.04	2198018.84
1437	491358.57	2198019.54
146	491344.87	2197968.2
145	491382.27	2197966.66
148	491388.78	2197990.72
150	491390.36	2198028.85
434		
1449	491152.06	2197984.09
1450	491115.28	2198044.94
1451	491106.46	2198046.2
1423	491093.39	2198043.08
1452	491040.83	2197991.71
1453	491118.29	2197980.67
1454	491130.06	2197978.99
1455	491135.41	2197980.23
1449	491152.06	2197984.09

Номер точки	Координаты, м	
	X	Y
435		
1456	491073.77	2198050.86
1440	491064.3	2198052.21
1446	491064.33	2198050.21
1457	491072	2198049.07
1456	491073.77	2198050.86
436		
1426	491051.89	2198002.52
1425	491028.04	2198004.5
1428	491018.55	2197994.88
1452	491040.83	2197991.71
1426	491051.89	2198002.52
437		
1420	491347.56	2198031.34
1413	491337.72	2198031.75
1305	491320.81	2197969.2
146	491344.87	2197968.2
1437	491358.57	2198019.54
1458	491345.3	2198023.29
1420	491347.56	2198031.34
438		
1413	491337.72	2198031.75
1412	491301.71	2198033.24
1411	491300.26	2198033.69
1345	491283.95	2197972.58
1344	491290.73	2197970.44
1305	491320.81	2197969.2
1413	491337.72	2198031.75
439		
1439	491296.87	2198034.76
1438	491276.01	2197975.08
1345	491283.95	2197972.58
1411	491300.26	2198033.69
1439	491296.87	2198034.76
440		
1459	491153.48	2198049.29
1460	491127.3	2198043.23
1450	491115.28	2198044.94
1449	491152.06	2197984.09
883	491170.32	2197988.32
1459	491153.48	2198049.29
441		
1461	491097.85	2198047.43
1423	491093.39	2198043.08
1451	491106.46	2198046.2
1461	491097.85	2198047.43
442		
1462	491097.84	2198047.43
1463	491073.78	2198050.86
1445	491072.01	2198049.07
1424	491057.69	2198034.55
1423	491093.39	2198043.08
1462	491097.84	2198047.43

Номер точки	Координаты, м	
	X	Y
443		
1444	491057.67	2198034.54
1431	490956.86	2198010.46
1430	491028.04	2198004.51
1444	491057.67	2198034.54
444		
1431	490956.86	2198010.46
1443	490940.63	2198011.82
1442	490925.39	2198008.09
1427	490938.9	2198006.17
1431	490956.86	2198010.46
445		
1421	491348.5	2198034.71
168	491361.76	2198032.85
1464	491362.74	2198037.11
1465	491350.09	2198040.41
1421	491348.5	2198034.71
446		
1466	491063.46	2198100.94
1467	490935.92	2198070.54
1433	490957.57	2198067.43
1468	491063.59	2198093.37
1466	491063.46	2198100.94
447		
1463	491073.78	2198050.86
1462	491097.84	2198047.43
1469	491107.85	2198057.21
1470	491097.28	2198074.69
1463	491073.78	2198050.86
448		
1471	491097.27	2198074.69
1472	491079.15	2198104.68
1466	491063.46	2198100.94
1440	491064.3	2198052.21
1456	491073.77	2198050.86
1471	491097.27	2198074.69
449		
1469	491107.85	2198057.21
1473	491162.35	2198110.47
855	491166.07	2198125.27
1474	491165.2	2198125.2
1475	491141.53	2198119.55
1470	491097.28	2198074.69
1469	491107.85	2198057.21
450		
1440	491064.3	2198052.21
1468	491063.59	2198093.37
1433	490957.57	2198067.43
1440	491064.3	2198052.21
451		
1464	491362.74	2198037.11
1476	491365.84	2198036.3
167	491364.78	2198032.43

Номер точки	Координаты, м	
	X	Y
170	491383.08	2198029.87
1477	491390.39	2198029.57
150	491390.36	2198028.85
149	491398.77	2198027.68
1478	491399.76	2198031.34
151	491413.17	2198084.53
160	491415.08	2198098.16
159	491395.74	2198103.23
158	491392.8	2198092.33
157	491375.91	2198094.69
1464	491362.74	2198037.11
452		
1461	491097.85	2198047.43
1451	491106.46	2198046.2
1479	491113.5	2198047.88
1480	491107.86	2198057.21
1461	491097.85	2198047.43
453		
1471	491097.27	2198074.69
1475	491141.53	2198119.55
1472	491079.15	2198104.68
1471	491097.27	2198074.69
454		
151	491413.17	2198084.53
1478	491399.76	2198031.34
149	491398.77	2198027.68
1481	491405.09	2198026.79
151	491413.17	2198084.53
455		
1476	491365.84	2198036.3
1464	491362.74	2198037.11
168	491361.76	2198032.85
167	491364.78	2198032.43
1476	491365.84	2198036.3
456		
157	491375.91	2198094.69
1350	491354.61	2198097.67
1482	491341.71	2198046.5
1414	491338.89	2198036.06
1421	491348.5	2198034.71
1465	491350.09	2198040.41
1464	491362.74	2198037.11
157	491375.91	2198094.69
457		
1360	491317.93	2198103.66
1483	491312.2	2198084.03
1416	491302.42	2198042.34
1415	491309.85	2198040.12
1414	491338.89	2198036.06
1482	491341.71	2198046.5
1350	491354.61	2198097.67
1361	491323.34	2198102.05
1360	491317.93	2198103.66

Номер точки	Координаты, м	
	X	Y
458		
1484	491302.64	2198051.29
1485	491299.79	2198043.12
1416	491302.42	2198042.34
1483	491312.2	2198084.03
1484	491302.64	2198051.29
459		
1362	491316.88	2198103.97
1483	491312.2	2198084.03
1360	491317.93	2198103.66
1362	491316.88	2198103.97
460		
1362	491316.88	2198103.97
866	491229.13	2198130.14
1486	491222.55	2198103.89
1487	491223.3	2198103.81
1488	491223.55	2198106.19
1489	491228.03	2198105.73
1490	491227.78	2198103.34
1491	491230.71	2198103.03
1492	491229.63	2198092.69
1493	491226.7	2198092.99
1494	491226.45	2198090.61
1495	491221.97	2198091.07
1496	491222.22	2198093.46
1497	491220	2198093.7
1003	491212.98	2198065.71
1498	491221.66	2198066.42
1485	491299.79	2198043.12
1484	491302.64	2198051.29
1483	491312.2	2198084.03
1362	491316.88	2198103.97
461		
1499	491162.35	2198110.46
1480	491107.86	2198057.21
1479	491113.5	2198047.88
1500	491151.37	2198056.93
1501	491150.09	2198061.57
1499	491162.35	2198110.46
462		
856	491178.54	2198126.29
855	491166.07	2198125.27
1473	491162.35	2198110.47
856	491178.54	2198126.29
463		
1502	491119.17	2193967.7
1503	491131.52	2193996.11
1504	491124.59	2194001.96
1505	491111.49	2193970.94
1502	491119.17	2193967.7
464		
1506	491137.09	2193971.45
1507	491143.44	2193986.06

Номер точки	Координаты, м	
	X	Y
1508	491141.13	2193988.01
1509	491134.76	2193973.42
1506	491137.09	2193971.45
465		
1510	491138.51	2194012.23
1511	491140.09	2194015.86
1512	491137.51	2194018.86
1513	491136	2194015.35
1510	491138.51	2194012.23
466		
1514	491149.08	2193999.08
1515	491152.36	2194006.62
1516	491150.14	2194008.62
1517	491147.06	2194001.59
1514	491149.08	2193999.08
467		
1518	491192.73	2194047.42
1519	491195.66	2194054.66
1520	491182.73	2194072.2
1521	491180.15	2194066.1
1518	491192.73	2194047.42
468		
1522	491010.26	2194928.37
1523	491009.71	2194929.24
1524	491009.36	2194933.72
1525	491007.92	2194952.18
1526	490985.06	2194951.06
1527	490985.13	2194949.68
1528	490954.62	2194947.85
1529	490953.61	2194952.33
1530	490954.78	2194952.61
1531	490948.87	2194977.6
1532	490947.95	2194977.4
1533	490946.24	2194984.98
1534	490932.61	2194982.24
1535	490935.73	2194929.34
1536	490936.88	2194924.24
1537	490986.23	2194927.21
1538	490986.29	2194925.89
1539	491010.34	2194927.07
1522	491010.26	2194928.37
469		
1540	491141.9	2194019.98
1541	491169.11	2194082.6
1542	491152.74	2194107.1
1543	491148.02	2194114.87
1544	491120.26	2194050.95
1545	491129.56	2194037.67
1540	491141.9	2194019.98
470		
1546	491149.55	2194010.28
1540	491141.9	2194019.98
1547	491140.1	2194015.85

Номер точки	Координаты, м	
	X	Y
1548	491146.87	2194007.96
1546	491149.55	2194010.28
471		
1549	491165.97	2194097.88
1550	491166.21	2194098.47
1551	491159.3	2194110.09
1552	491158.99	2194109.67
1549	491165.97	2194097.88
472		
1522	491010.26	2194928.37
1553	491010.25	2194928.66
1554	491011.83	2194928.74
1555	491009.37	2194933.69
1523	491009.71	2194929.24
1522	491010.26	2194928.37
473		
1513	491136	2194015.35
1512	491137.51	2194018.86
1556	491117.84	2194041.84
1557	491117.43	2194044.44
1558	491116.07	2194041.3
1559	491126.22	2194027.51
1513	491136	2194015.35
474		
1560	491188.02	2194097.5
1561	491182.28	2194099.93
1562	491182.87	2194101.31
1563	491194.5	2194128.77
1564	491190.01	2194130.69
1565	491172.07	2194089.41
1566	491179.69	2194078.78
1560	491188.02	2194097.5
475		
1535	490935.73	2194929.34
1534	490932.61	2194982.24
1567	490926.02	2194980.92
1568	490926.71	2194964.43
1569	490930.84	2194946.95
1570	490931.71	2194947.16
1535	490935.73	2194929.34
476		
1571	491115.68	2202542.66
1572	491130.33	2202507.55
1573	491138.68	2202530.14
1574	491137.11	2202530.72
1575	491138.41	2202534.22
1571	491115.68	2202542.66
477		
1576	491051.57	2202517.71
1577	491049.24	2202515.73
1578	491042.69	2202516.11
1579	491054.81	2202499.26
1580	491059.1	2202499.72

Номер точки	Координаты, м	
	X	Y
1576	491051.57	2202517.71
478		
1581	491051.56	2202517.71
1582	491048.78	2202524.35
1583	491045.06	2202521.67
1584	491040.86	2202518.65
1578	491042.69	2202516.11
1577	491049.24	2202515.73
1581	491051.56	2202517.71
479		
1509	491134.76	2193973.42
1508	491141.13	2193988.01
1503	491131.52	2193996.11
1502	491119.17	2193967.7
1585	491125.96	2193964.83
1586	491129.67	2193973.63
1587	491133.43	2193974.53
1509	491134.76	2193973.42
480		
1588	491157.43	2194115.92
1589	491157.54	2194119.6
1590	491150.41	2194119.81
1591	491150.06	2194119.58
1543	491148.02	2194114.87
1542	491152.74	2194107.1
1592	491163.21	2194091.43
1549	491165.97	2194097.88
1552	491158.99	2194109.67
1593	491161.39	2194112.93
1588	491157.43	2194115.92
481		
1580	491059.1	2202499.72
1594	491126.54	2202506.91
1595	491129.68	2202505.75
1572	491130.33	2202507.55
1571	491115.68	2202542.66
1596	491115.22	2202542.83
1597	491113.89	2202539.3
1598	491112.15	2202539.94
1599	491108.28	2202528.49
1600	491065.95	2202523.97
1601	491063.24	2202527.66
1576	491051.57	2202517.71
1580	491059.1	2202499.72
482		
1602	491185.8	2194070.26
1603	491192.64	2194087.3
1604	491190.83	2194088.04
1605	491192.24	2194091.54
1606	491191.36	2194092.68
1607	491183.35	2194073.67
1602	491185.8	2194070.26
483		

Номер точки	Координаты, м	
	X	Y
1547	491140.1	2194015.85
1540	491141.9	2194019.98
1545	491129.56	2194037.67
1544	491120.26	2194050.95
1557	491117.43	2194044.44
1556	491117.84	2194041.84
1547	491140.1	2194015.85
484		
1507	491143.44	2193986.06
1506	491137.09	2193971.45
1608	491144.71	2193965.02
1609	491150.97	2193979.7
1507	491143.44	2193986.06
485		
1558	491116.07	2194041.3
1610	491115.74	2194040.55
1611	491120.78	2194034.28
1559	491126.22	2194027.51
1558	491116.07	2194041.3
486		
1564	491190.01	2194130.69
1612	491189.93	2194130.73
1613	491181.56	2194134.31
1614	491175.34	2194119.77
1615	491166.22	2194098.46
1616	491169.35	2194093.21
1565	491172.07	2194089.41
1564	491190.01	2194130.69
487		
1519	491195.66	2194054.66
1617	491196.14	2194055.82
1607	491183.35	2194073.67
1520	491182.73	2194072.2
1519	491195.66	2194054.66
488		
1618	491170.6	2193992.92
1619	491175.14	2194004.09
1620	491154.86	2194022.71
1621	491176.48	2194071.56
1541	491169.11	2194082.6
1540	491141.9	2194019.98
1622	491152.39	2194006.68
1623	491153.38	2194008.95
1624	491161.94	2194000.99
1618	491170.6	2193992.92
489		
1625	491189.53	2194096.86
1560	491188.02	2194097.5
1566	491179.69	2194078.78
1626	491181.24	2194076.61
1625	491189.53	2194096.86
490		
1627	491168.3	2193987.25

Номер точки	Координаты, м	
	X	Y
1618	491170.6	2193992.92
1624	491161.94	2194000.99
1623	491153.38	2194008.95
1622	491152.39	2194006.68
1628	491160.69	2193996.15
1627	491168.3	2193987.25
491		
1601	491063.24	2202527.66
1629	491059.84	2202532.31
1582	491048.78	2202524.35
1581	491051.56	2202517.71
1601	491063.24	2202527.66
492		
1630	491176.46	2194007.34
1518	491192.73	2194047.42
1631	491178.15	2194069.06
1632	491159.39	2194023.18
1630	491176.46	2194007.34
493		
1619	491175.14	2194004.09
1630	491176.46	2194007.34
1632	491159.39	2194023.18
1631	491178.15	2194069.06
1621	491176.48	2194071.56
1620	491154.86	2194022.71
1619	491175.14	2194004.09
494		
1633	491192.58	2194095.57
1625	491189.53	2194096.86
1626	491181.24	2194076.61
1634	491183.34	2194073.68
1633	491192.58	2194095.57
495		
1635	491165.62	2193980.63
1627	491168.3	2193987.25
1628	491160.69	2193996.15
1636	491152.64	2194006.36
1515	491152.36	2194006.62
1514	491149.08	2193999.08
1637	491149.09	2193999.07
1638	491158.43	2193987.49
1635	491165.62	2193980.63
496		
1639	491118.35	2193987.18
1504	491124.59	2194001.96
1640	491131.51	2193996.12
1510	491138.51	2194012.23
1513	491136	2194015.35
1559	491126.22	2194027.51
1611	491120.78	2194034.28
1641	491106.57	2194000.84
1639	491118.35	2193987.18
497		

Номер точки	Координаты, м	
	X	Y
1614	491175.34	2194119.77
1642	491174.36	2194120.66
1588	491157.43	2194115.92
1593	491161.39	2194112.93
1551	491159.3	2194110.09
1550	491166.21	2194098.47
1614	491175.34	2194119.77
498		
1626	491181.24	2194076.61
1631	491178.15	2194069.06
1643	491180.14	2194066.1
1634	491183.34	2194073.68
1626	491181.24	2194076.61
499		
1566	491179.69	2194078.78
1621	491176.48	2194071.56
1631	491178.15	2194069.06
1626	491181.24	2194076.61
1566	491179.69	2194078.78
500		
1566	491179.69	2194078.78
1565	491172.07	2194089.41
1541	491169.11	2194082.6
1621	491176.48	2194071.56
1566	491179.69	2194078.78
501		
1616	491169.35	2194093.21
1615	491166.22	2194098.46
1592	491163.21	2194091.43
1541	491169.11	2194082.6
1565	491172.07	2194089.41
1616	491169.35	2194093.21
502		
1507	491143.44	2193986.06
1514	491149.08	2193999.08
1517	491147.06	2194001.59
1510	491138.51	2194012.23
1640	491131.51	2193996.12
1503	491131.52	2193996.11
1508	491141.13	2193988.01
1507	491143.44	2193986.06
503		
1644	491186.16	2194098.29
1645	491187.73	2194101.95
1646	491183.84	2194103.6
1562	491182.87	2194101.31
1561	491182.28	2194099.93
1644	491186.16	2194098.29
504		
1647	491144.32	2194010.93
1547	491140.1	2194015.85
1511	491140.09	2194015.86
1510	491138.51	2194012.23

Номер точки	Координаты, м	
	X	Y
1517	491147.06	2194001.59
1648	491148.46	2194004.79
1649	491143.62	2194009.1
1647	491144.32	2194010.93
505		
1546	491149.55	2194010.28
1548	491146.87	2194007.96
1647	491144.32	2194010.93
1649	491143.62	2194009.1
1648	491148.46	2194004.79
1516	491150.14	2194008.62
1515	491152.36	2194006.62
1622	491152.39	2194006.68
1546	491149.55	2194010.28
506		
1650	490287.93	2197255.05
1651	490322.53	2197270.99
1652	490350.7	2197283.25
1653	490380.64	2197297.58
1654	490405.36	2197305.92
1655	490416.1	2197306.42
1656	490431.03	2197305.66
1657	490457.44	2197301.52
1658	490462.8	2197300.66
1659	490458.37	2197274.93
1660	490454.34	2197251.56
1661	490459.56	2197252.19
1146	490461.8	2197250.54
1662	490464.27	2197250.32
1663	490468.72	2197276.17
1664	490472.67	2197299.08
1665	490495.18	2197295.48
1666	490536.81	2197287.27
1667	490542.91	2197285.67
1022	490545.05	2197310.77
1668	490496.48	2197320.54
1669	490461.26	2197326.94
1670	490412.06	2197332.02
1671	490404.9	2197331.33
1672	490380.43	2197324.24
1673	490347.42	2197309.46
1674	490319.52	2197296.01
1675	490283.09	2197279.37
1676	490274.61	2197276.7
1677	490270.69	2197276.43
1678	490103.72	2197304.28
1679	489879.83	2197352.53
1680	489565.62	2197417.76
1681	489536.66	2197422.8
1682	489506.24	2197421.41
1683	489498.15	2197418.62
1684	489494.4	2197383.36
1685	489517.6	2197395.49

Номер точки	Координаты, м	
	X	Y
1686	489528.56	2197396.5
1687	489556.16	2197395.2
1688	489605.86	2197385.08
1689	489787.14	2197348.21
1690	489790.99	2197354.7
1691	490285.04	2197254.22
1650	490287.93	2197255.05
507		
1689	489787.14	2197348.21
1692	489715.9	2197227.83
1693	489565.33	2197258.24
1694	489471.02	2197277.28
1684	489494.4	2197383.36
1683	489498.15	2197418.62
1695	489501.72	2197517.23
1163	489490.91	2197519.96
1173	489486.22	2197466.96
1172	489480.18	2197454.92
1696	489479.62	2197450.92
1697	489464.63	2197414.64
1698	489458.72	2197401.98
1699	489465.84	2197392.34
1700	489467.27	2197393.81
1701	489477.13	2197401.06
1702	489483.31	2197392.28
1703	489479.56	2197377.32
1704	489476.1	2197372.12
1705	489463.74	2197358.21
1706	489435.45	2197314.96
1707	489421.72	2197300.01
1708	489406.1	2197290.34
1158	489398.01	2197292.13
1038	489392.38	2197281.18
1037	489532.74	2197252.63
1036	489539.69	2197251.22
1709	489546.64	2197249.81
1025	489738.36	2197210.81
1710	489804.93	2197323.29
1711	490362.21	2197209.95
1712	490410.38	2197216.91
1149	490412.41	2197217.21
1148	490414.27	2197245.77
1713	490363.02	2197238.36
1691	490285.04	2197254.22
1690	489790.99	2197354.7
1689	489787.14	2197348.21
508		
1105	490655.59	2197164.95
1714	490656.22	2197164.82
1715	490735.33	2197148.83
1716	490760.98	2197143.64
1717	490798.04	2197136.15
1135	490867.01	2197122.21

Номер точки	Координаты, м	
	X	Y
1134	490908.56	2197127.62
1133	490821.61	2197133.12
1132	490775.07	2197169.36
1718	490695.24	2197185.5
1719	490685.43	2197187.48
1720	490661.77	2197192.27
1106	490660.98	2197192.42
1105	490655.59	2197164.95
509		
1720	490661.77	2197192.27
1721	490663.08	2197198.73
1722	490664.81	2197205.94
1723	490636.74	2197211.4
1724	490617.22	2197215.25
1725	490587.91	2197220.97
1726	490564.91	2197225.76
1727	490564.57	2197224.37
1728	490565.6	2197224.17
1729	490663.41	2197204.78
1106	490660.98	2197192.42
1720	490661.77	2197192.27
510		
1143	490536.58	2197213.22
1730	490538.87	2197238.37
1731	490514.43	2197242.37
1732	490508.12	2197246.31
1662	490464.27	2197250.32
1146	490461.8	2197250.54
1145	490464.03	2197248.9
1144	490507.4	2197216.88
1143	490536.58	2197213.22
511		
1733	490434.31	2197253.05
1734	490420.9	2197254.28
1735	490419.18	2197252.53
1736	490414.57	2197250.29
1148	490414.27	2197245.77
1147	490452.92	2197251.35
1733	490434.31	2197253.05
512		
1149	490412.41	2197217.21
1737	490411.3	2197200.19
1738	490416.28	2197199.8
1739	490419.36	2197195.74
1261	490482.02	2197191.6
1379	490482.76	2197195.21
1378	490485.16	2197194.69
1137	490492.14	2197193.35
1150	490452.06	2197222.94
1149	490412.41	2197217.21
513		
1700	489467.27	2197393.81
1699	489465.84	2197392.34

Номер точки	Координаты, м	
	X	Y
1740	489451.34	2197375.81
1741	489430.25	2197342.68
1742	489418.12	2197326.91
1743	489411.9	2197319.19
1744	489399.02	2197294.1
1158	489398.01	2197292.13
1708	489406.1	2197290.34
1707	489421.72	2197300.01
1706	489435.45	2197314.96
1705	489463.74	2197358.21
1704	489476.1	2197372.12
1703	489479.56	2197377.32
1702	489483.31	2197392.28
1701	489477.13	2197401.06
1700	489467.27	2197393.81
514		
1159	489396.17	2197292.54
1158	489398.01	2197292.13
1744	489399.02	2197294.1
1743	489411.9	2197319.19
1745	489411.58	2197318.8
1746	489409.19	2197317.47
1159	489396.17	2197292.54
515		
1071	489392.94	2197293.26
1159	489396.17	2197292.54
1746	489409.19	2197317.47
1747	489403.17	2197314.13
1071	489392.94	2197293.26
516		
1072	489327.81	2197307.71
1071	489392.94	2197293.26
1747	489403.17	2197314.13
1748	489391.37	2197307.58
1749	489368.04	2197305.58
1072	489327.81	2197307.71
517		
1391	490655.62	2197161.87
1714	490656.22	2197164.82
1105	490655.59	2197164.95
1219	490655.01	2197161.99
1391	490655.62	2197161.87
518		
1105	490655.59	2197164.95
1104	490589.17	2197178.37
1110	490555.96	2197182.55
1125	490555.75	2197181.61
1124	490584.51	2197175.56
1219	490655.01	2197161.99
1105	490655.59	2197164.95
519		
1110	490555.96	2197182.55
1139	490554.96	2197182.68

Номер точки	Координаты, м	
	X	Y
1126	490554.77	2197181.82
1125	490555.75	2197181.61
1110	490555.96	2197182.55
520		
1106	490660.98	2197192.42
1729	490663.41	2197204.78
1728	490565.6	2197224.17
1108	490562.12	2197210
1107	490593.7	2197206.03
1106	490660.98	2197192.42
521		
1140	490561.12	2197210.12
1108	490562.12	2197210
1728	490565.6	2197224.17
1727	490564.57	2197224.37
1750	490561.54	2197212.02
1140	490561.12	2197210.12
522		
1146	490461.8	2197250.54
1661	490459.56	2197252.19
1660	490454.34	2197251.56
1147	490452.92	2197251.35
1146	490461.8	2197250.54
523		
1717	490798.04	2197136.15
1716	490760.98	2197143.64
1390	490760.58	2197141.66
1387	490797.71	2197134.51
1717	490798.04	2197136.15
524		
1751	490793.76	2197169.94
1752	490782.38	2197172.2
1131	490781.59	2197168.04
1130	490792.93	2197165.75
1751	490793.76	2197169.94
525		
1128	490900.7	2197143.97
1081	490907.34	2197183.8
1083	490897.31	2197184.44
1129	490890.89	2197145.95
1128	490900.7	2197143.97
526		
145	491382.27	2197966.66
1753	491387.78	2197966.43
148	491388.78	2197990.72
145	491382.27	2197966.66
527		
1269	491404.2	2198387.41
1315	491379.22	2198369.72
1340	491376.76	2198359.24
1269	491404.2	2198387.41
528		
1093	491306.5	2197229.08

Номер точки	Координаты, м	
	X	Y
1103	491320.33	2197254.74
1045	491287.3	2197254.51
1044	491286.14	2197228.62
1093	491306.5	2197229.08
529		
169	491361.28	2198030.77
1420	491347.56	2198031.34
1458	491345.3	2198023.29
1437	491358.57	2198019.54
1436	491359.56	2198023.24
169	491361.28	2198030.77
530		
1477	491390.39	2198029.57
170	491383.08	2198029.87
150	491390.36	2198028.85
1477	491390.39	2198029.57
531		
1288	491596.43	2199182.47
1291	491596.98	2199185.22
1290	491594.59	2199185.86
1289	491593.86	2199183.16
1288	491596.43	2199182.47
532		
872	491229.5	2197813.74
871	491238.39	2197845.35
880	491234.5	2197845.34
879	491230.12	2197843.54
878	491228.32	2197839.16
877	491228.32	2197816.57
872	491229.5	2197813.74
533		
1459	491153.48	2198049.29
883	491170.32	2197988.32
882	491206.97	2197996.8
881	491232.44	2197988.79
1007	491212.4	2198061.34
1006	491209.5	2198062.26
1005	491197.29	2198059.43
1754	491197.42	2198054.48
1755	491195.1	2198048.42
1756	491189.19	2198045.8
1757	491173.86	2198045.39
1758	491167.82	2198047.71
1759	491165.84	2198052.15
1459	491153.48	2198049.29
за исключением:		
1760	491213.23	2198024.13
1761	491210.28	2198024.24
1762	491210.19	2198021.85
1763	491205.69	2198022.02
1764	491205.78	2198024.42
1765	491202.83	2198024.53
1766	491203.24	2198034.92

Номер точки	Координаты, м	
	X	Y
1767	491206.18	2198034.81
1768	491206.28	2198037.21
1769	491210.77	2198037.03
1770	491210.68	2198034.64
1771	491213.63	2198034.52
1760	491213.23	2198024.13
534		
1003	491212.98	2198065.71
1497	491220	2198093.7
1772	491219.29	2198093.77
1773	491220.37	2198104.11
1486	491222.55	2198103.89
866	491229.13	2198130.14
865	491228.34	2198130.38
856	491178.54	2198126.29
1499	491162.35	2198110.46
1501	491150.09	2198061.57
1500	491151.37	2198056.93
1774	491165	2198060.18
1775	491164.77	2198068.95
1776	491167.13	2198075.04
1777	491173	2198077.63
1778	491188.33	2198078.04
1779	491194.44	2198075.71
1780	491197.01	2198069.81
1004	491197.15	2198064.41
1003	491212.98	2198065.71
за исключением:		
1781	491176.13	2198089.59
1782	491173.22	2198089.12
1783	491173.6	2198086.75
1784	491169.15	2198086.05
1785	491168.78	2198088.42
1786	491165.86	2198087.95
1787	491164.23	2198098.22
1788	491167.14	2198098.69
1789	491166.76	2198101.06
1790	491171.21	2198101.77
1791	491171.58	2198099.4
1792	491174.5	2198099.86
1781	491176.13	2198089.59
535		
864	491172.5	2198150.94
863	491206.53	2198185.44
862	491209.01	2198187.95
861	491225.31	2198211.98
860	491246.16	2198225.17
859	491255.32	2198234.57
1793	491260.46	2198255.06
433	491307.45	2198406.52
437	491267.61	2198411.22
436	491246.85	2198413.67
1012	491245.93	2198410.7

Номер точки	Координаты, м	
	X	Y
1011	491291.07	2198406.13
1010	491284.13	2198377.11
1009	491264.77	2198299.59
1015	491241.02	2198299.08
1014	491222.91	2198313.2
1013	491217.65	2198319.54
1794	491214.72	2198310.1
1795	491202.67	2198271.26
864	491172.5	2198150.94
за исключением:		
1796	491221.05	2198257.33
1797	491225.73	2198273.67
1798	491242.08	2198269
1799	491240.43	2198263.23
1800	491247.64	2198261.17
1801	491246.26	2198256.36
1802	491239.05	2198258.42
1803	491237.4	2198252.65
1796	491221.05	2198257.33
536		
434	491307.51	2198406.72
1804	491344.35	2198525.45
1805	491338.68	2198826.39
554	491481.24	2198946.22
558	491487.29	2199000.74
650	491446.24	2199038.29
1806	491429.8	2198981.36
720	491281.5	2198856.7
1807	491280.82	2198853.07
719	491278.41	2198840.31
1808	491284.45	2198534.88
435	491246.91	2198413.86
434	491307.51	2198406.72
за исключением:		
1809	491456.3	2198944.1
1810	491437.45	2198956.56
1811	491435.12	2198960.05
1812	491435.92	2198964.09
1813	491448.37	2198982.93
1814	491451.86	2198985.27
1815	491455.9	2198984.47
1816	491474.75	2198972.02
1817	491477.09	2198968.58
1818	491476.29	2198964.49
1819	491463.83	2198945.64
1820	491460.38	2198943.32
1809	491456.3	2198944.1
за исключением:		
1821	491307.17	2198539.76
1822	491324	2198537.4
1823	491321.64	2198520.56
1824	491304.8	2198522.93
1825	491305.64	2198528.87

Номер точки	Координаты, м	
	X	Y
1826	491298.21	2198529.91
1827	491298.9	2198534.86
1828	491306.33	2198533.82
1821	491307.17	2198539.76
за исключением:		
1829	491297.15	2198835.93
1830	491304.2	2198851.39
1831	491319.67	2198844.34
1832	491317.18	2198838.88
1833	491324	2198835.77
1834	491321.93	2198831.22
1835	491315.1	2198834.33
1836	491312.61	2198828.87
1829	491297.15	2198835.93
537		
1796	491221.05	2198257.33
1803	491237.4	2198252.65
1802	491239.05	2198258.42
1801	491246.26	2198256.36
1800	491247.64	2198261.17
1799	491240.43	2198263.23
1798	491242.08	2198269
1797	491225.73	2198273.67
1796	491221.05	2198257.33
538		
1829	491297.15	2198835.93
1836	491312.61	2198828.87
1835	491315.1	2198834.33
1834	491321.93	2198831.22
1833	491324	2198835.77
1832	491317.18	2198838.88
1831	491319.67	2198844.34
1830	491304.2	2198851.39
1829	491297.15	2198835.93
539		
1821	491307.17	2198539.76
1828	491306.33	2198533.82
1827	491298.9	2198534.86
1826	491298.21	2198529.91
1825	491305.64	2198528.87
1824	491304.8	2198522.93
1823	491321.64	2198520.56
1822	491324	2198537.4
1821	491307.17	2198539.76
540		
1809	491456.3	2198944.1
1820	491460.38	2198943.32
1819	491463.83	2198945.64
1818	491476.29	2198964.49
1817	491477.09	2198968.58
1816	491474.75	2198972.02
1815	491455.9	2198984.47
1814	491451.86	2198985.27

Номер точки	Координаты, м	
	X	Y
1813	491448.37	2198982.93
1812	491435.92	2198964.09
1811	491435.12	2198960.05
1810	491437.45	2198956.56
1809	491456.3	2198944.1
541		
1772	491219.29	2198093.77
1497	491220	2198093.7
1486	491222.55	2198103.89
1773	491220.37	2198104.11
1772	491219.29	2198093.77
542		
1497	491220	2198093.7
1496	491222.22	2198093.46
1495	491221.97	2198091.07
1494	491226.45	2198090.61
1493	491226.7	2198092.99
1492	491229.63	2198092.69
1491	491230.71	2198103.03
1490	491227.78	2198103.34
1489	491228.03	2198105.73
1488	491223.55	2198106.19
1487	491223.3	2198103.81
1486	491222.55	2198103.89
1497	491220	2198093.7
543		
1005	491197.29	2198059.43
1759	491165.84	2198052.15
1758	491167.82	2198047.71
1757	491173.86	2198045.39
1756	491189.19	2198045.8
1755	491195.1	2198048.42
1754	491197.42	2198054.48
1005	491197.29	2198059.43
544		
1759	491165.84	2198052.15
1005	491197.29	2198059.43
1004	491197.15	2198064.41
1837	491175.16	2198062.61
1774	491165	2198060.18
1838	491165.18	2198053.62
1759	491165.84	2198052.15
545		
1004	491197.15	2198064.41
1780	491197.01	2198069.81
1779	491194.44	2198075.71
1778	491188.33	2198078.04
1777	491173	2198077.63
1776	491167.13	2198075.04
1775	491164.77	2198068.95
1774	491165	2198060.18
1837	491175.16	2198062.61
1004	491197.15	2198064.41

Номер точки	Координаты, м	
	X	Y
546		
1759	491165.84	2198052.15
1838	491165.18	2198053.62
1774	491165	2198060.18
1500	491151.37	2198056.93
1459	491153.48	2198049.29
1759	491165.84	2198052.15
547		
1781	491176.13	2198089.59
1792	491174.5	2198099.86
1791	491171.58	2198099.4
1790	491171.21	2198101.77
1789	491166.76	2198101.06
1788	491167.14	2198098.69
1787	491164.23	2198098.22
1786	491165.86	2198087.95
1785	491168.78	2198088.42
1784	491169.15	2198086.05
1783	491173.6	2198086.75
1782	491173.22	2198089.12
1781	491176.13	2198089.59
548		
1760	491213.23	2198024.13

Номер точки	Координаты, м	
	X	Y
1771	491213.63	2198034.52
1770	491210.68	2198034.64
1769	491210.77	2198037.03
1768	491206.28	2198037.21
1767	491206.18	2198034.81
1766	491203.24	2198034.92
1765	491202.83	2198024.53
1764	491205.78	2198024.42
1763	491205.69	2198022.02
1762	491210.19	2198021.85
1761	491210.28	2198024.24
1760	491213.23	2198024.13
549		
1850	491291.55	2207922.29
1851	491307.33	2207928.63
1852	491305.09	2207934.19
1853	491312.05	2207936.99
1854	491310.19	2207941.63
1855	491303.23	2207938.83
1856	491301	2207944.4
1857	491285.22	2207938.07
1850	491291.55	2207922.29

Образуемые земельные участки (вторая очередь развития территории)

1	Порядковый номер земельного участка	2	Кадастровый номер земельного участка	3	Площадь испрашиваемого земельного участка, кв. м	4	Категория использования земельного участка	5	Вид разрешенного использования земельного участка ¹⁰²	6	Условный номер образуемого земельного участка	7	Планируемая категория использования земельных участков	8	Планируемый вид использования земельных участков (код)	9	Площадь испрашиваемого земельного участка, кв. м	10	Способ образования	11	Целевое назначение лесов	12	Примечание
Образуемые земельные участки в зоне планируемого размещения линейного объекта капитального строительства – автомобильной дороги «Виноградово – Болгино – Тарасовка» (второго выхода на автомобильную дорогу А-104 «Москва – Дмитров – Дубна»)																							
1	50:12:0000000:267	13367277	Земли лесного фонда	заготовка древесины (включая СОМ), заготовка и сбор недревесных лесных ресурсов ¹⁰³	50:12:0000000:267:ЗУ1	Земли промышленности, энергетики, транспорта, связи, радиовещания, телевидения, информатики, земли для обеспечения космической деятельности, земли обороны, безопасности и земли иного специального назначения	Транспорт (7.0)	7187	Путем раздела земельного участка	Защитные леса	Дмитровское лесничество, Хлебниковское участковое лесничество, квартал 39 выдел 6, 25; квартал 40 выделы 7, 15												

¹⁰² Далее по тексту вид разрешенного использования приведен в соответствии с данными Единого государственного реестра недвижимости.

¹⁰³ заготовка древесины (включая СОМ), заготовка и сбор недревесных лесных ресурсов, заготовка пищевых лесных ресурсов и сбор лекарственных растений, осуществление научно-исследовательской деятельности, образовательной деятельности, осуществление рекреационной деятельности, строительство и эксплуатация водохранилищ и иных искусственных водных объектов, а также гидротехнических сооружений и специализированных портов, строительство и эксплуатация, эксплуатация линейных объектов, осуществление религиозной деятельности, изыскательские работы.

1	2	3	4	5	6	7	8	9	10	11	12
2	50:12:00000000: 267	13367277	Земли лесного фонда	заготовка древесины (включая СОМ), заготовка и сбор недревесных лесных ресурсов ¹⁰⁴	50:12:00000000: 267:ЗУ2	Земли промышленности, энергетики, транспорта, связи, радиовещания, телевидения, информатики, земли для обеспечения космической деятельности, земли обороны, безопасности и земли иного специального назначения	Транспорт (7.0)	49578	Путем раздела земельного участка	Защитные леса	Литровское лесничество, квартал 39, выдел 21; квартал 40, выдел 23; квартал 50, выдел 24; квартал 51, выдел 13
3	50:12:00000000: 267	13367277	Земли лесного фонда	заготовка древесины (включая СОМ), заготовка и сбор недревесных лесных ресурсов ¹⁰⁵	50:12:00000000: 267:ЗУ3	Земли промышленности, энергетики, транспорта, связи, радиовещания, телевидения, информатики, земли для обеспечения космической деятельности, земли обороны, безопасности и земли иного специального назначения	Коммунальное обслуживание (3.1)	611	Путем раздела земельного участка	Защитные леса	Литровское лесничество, квартал 39, выдел 21
Образуемые земельные участки в зоне планируемого размещения линейного объекта капитального строительства – линии рельсового скоростного пассажирского транспорта «Шереметьево – Долгопрудный – Мытищи»											
4	50:12:0080306: 3083	230	Категория не установлена	Коммунальное обслуживание	50:12:0080306: 3083:ЗУ1	Земли населенных пунктов	Коммунальное обслуживание (3.1)	230	Путем раздела земельного участка	-	-

¹⁰⁴ Заготовка древесины (включая СОМ), заготовка и сбор недревесных лесных ресурсов, заготовка пищевых лесных ресурсов и сбор лекарственных растений, осуществление научно-исследовательской деятельности, образовательной деятельности, осуществление рекреационной деятельности, строительство и эксплуатация водохранилищ и иных искусственных водных объектов, а также гидротехнических сооружений и специализированных портов, строительство, реконструкция, эксплуатация линейных объектов, осуществление религиозной деятельности, изыскательские работы.

¹⁰⁵ Заготовка древесины (включая СОМ), заготовка и сбор недревесных лесных ресурсов, заготовка пищевых лесных ресурсов и сбор лекарственных растений, осуществление научно-исследовательской деятельности, образовательной деятельности, осуществление рекреационной деятельности, строительство и эксплуатация водохранилищ и иных искусственных водных объектов, а также гидротехнических сооружений и специализированных портов, строительство, реконструкция, эксплуатация линейных объектов, осуществление религиозной деятельности, изыскательские работы.

1	2	3	4	5	6	7	8	9	10	11	12
5	50:12:0000000:58144	5676	Земли сельскохозяйственного назначения	Для сельскохозяйственного производства	50:12:0000000:58144:ЗУ1	Земли промышленности, энергетики, транспорта, связи, радиовещания, телевидения, информатики, земли для обеспечения космической деятельности, земли обороны, безопасности и земли иного специального назначения	Транспорт (7.0)	2789	Путем раздела земельного участка	-	-
6	50:12:0000000:57871	34929	Земли сельскохозяйственного назначения	Для сельскохозяйственного производства	50:12:0000000:57871:ЗУ1	Земли промышленности, энергетики, транспорта, связи, радиовещания, телевидения, информатики, земли для обеспечения космической деятельности, земли обороны, безопасности и земли иного специального назначения	Транспорт (7.0)	2470	Путем раздела земельного участка	-	-
7	50:12:0090221:9487	71011	Земли сельскохозяйственного назначения	Для сельскохозяйственного производства	50:12:0090221:9487:ЗУ1	Земли промышленности, энергетики, транспорта, связи, радиовещания, телевидения, информатики, земли для обеспечения космической деятельности, земли обороны, безопасности и земли иного специального назначения	Транспорт (7.0)	260	Путем раздела земельного участка	-	-
8	50:12:0000000:57874	118217	Земли сельскохозяйственного назначения	Для сельскохозяйственного производства	50:12:0000000:57874:ЗУ1	Земли промышленности, энергетики, транспорта, связи, радиовещания, телевидения, информатики, земли для обеспечения космической деятельности, земли обороны, безопасности и земли иного специального назначения	Транспорт (7.0)	2594	Путем раздела земельного участка	-	-

1	2	3	4	5	6	7	8	9	10	11	12
9	50:12:0090221: 9540	18407	Земли населенных пунктов	Земельные участки (территории) общего пользования	50:12:0090221: 9540:ЗУ1	Земли населенных пунктов	Земельные участки (территории) общего пользования (12.0)	8413	Путем раздела земельного участка	-	-
10	50:12:0000000: 124	145778	Земли сельскохозяйственного назначения	Для сельскохозяйственного производства	50:12:0000000: 124:ЗУ1	Земли промышленности, энергетики, транспорта, связи, радиовещания, телевидения, информатики, земли для обеспечения космической деятельности, земли обороны, безопасности и земли иного специального назначения	Транспорт (7.0)	10504	Путем раздела земельного участка	-	-
11	50:12:0090221: 13182	4803	Земли сельскохозяйственного назначения	Для сельскохозяйственного производства	50:12:0090221: 13182:ЗУ1	Земли промышленности, энергетики, транспорта, связи, радиовещания, телевидения, информатики, земли для обеспечения космической деятельности, земли обороны, безопасности и земли иного специального назначения	Транспорт (7.0)	709	Путем раздела земельного участка	-	-

1	2	3	4	5	6	7	8	9	10	11	12
12	50:12:00000000: 267	13367277	Земли лесного фонда	заготовка древесины (включая СОМ), заготовка и сбор недревесных лесных ресурсов ¹⁰⁶	50:12:00000000: 267:ЗУ4	Земли промышленности, энергетики, транспорта, связи, радиовещания, телевидения, информатики, земли для обеспечения космической деятельности, земли обороны, безопасности и земли иного специального назначения	Транспорт (7.0)	95919	Путем раздела земельного участка	Защитные леса	Дмитровское лесничество, Хлебни-ковское участковое лесничество, кварталы 39 выделены 14, 21; кварталы 40 выделены 23, 24; кварталы 50 выделены 2, 4, 10, 24, 25; кварталы 51 выделены 2, 4, 13, 14; кварталы 52 выделены 1, 5, 6, 7, 9, 16, 21, 22; кварталы 53 выделены 20, 21, 24, 25, 30, 31; кварталы 64 выделены 5, 6, 7, 8, 36, 37; кварталы 65 выделены 7, 8, 9, 10, 22; кварталы 66 выделены 11, 12, 14, 26, 27, 28
13	50:12:0090221: 9487	71011	Земли сельскохозяйственного назначения	Для сельскохозяйственного производства	50:12:0090221: 9487:ЗУ2	Земли промышленности, энергетики, транспорта, связи, радиовещания, телевидения, информатики, земли для обеспечения космической деятельности, земли обороны, безопасности и земли иного специального назначения	Транспорт (7.0)	12897	Путем раздела земельного участка		

¹⁰⁶ Заготовка древесины (включая СОМ), заготовка и сбор недревесных лесных ресурсов, заготовка пищевых лесных ресурсов и сбор лекарственных растений, осуществление научно-исследовательской деятельности, образовательной деятельности, осуществление рекреационной деятельности, строительство и эксплуатация водохранилищ и иных искусственных водных объектов, а также гидротехнических сооружений и специализированных портов, строительство, реконструкция, эксплуатация линейных объектов, осуществление религиозной деятельности, изыскательские работы.

1	2	3	4	5	6	7	8	9	10	11	12
14	50:12:00000000: 267	13367277	Земли лесного фонда	заготовка древесины (включая СОМ), заготовка и сбор недревесных лесных ресурсов ¹⁰⁷	50:12:00000000: 267:ЗУ5	Земли промышленности, энергетики, транспорта, связи, радиовещания, телевидения, информатики, земли для обеспечения космической деятельности, земли обороны, безопасности и земли иного специального назначения	Коммунальное обслуживание (3.1)	590	Путем раздела земельного участка	Защитные леса	Дмитровское лесничество, Хлебни-ковское участковое лесничество, квартал 53 выделы 20, 25
15	50:12:00000000: 267	13367277	Земли лесного фонда	заготовка древесины (включая СОМ), заготовка и сбор недревесных лесных ресурсов ¹⁰⁸	50:12:00000000: 267:ЗУ6	Земли промышленности, энергетики, транспорта, связи, радиовещания, телевидения, информатики, земли для обеспечения космической деятельности, земли обороны, безопасности и земли иного специального назначения	Коммунальное обслуживание (3.1)	505	Путем раздела земельного участка	Защитные леса	Дмитровское лесничество, Хлебни-ковское участковое лесничество, квартал 66 выдел 12
16	50:12:00000000: 57874	118217	Земли сельскохозяйственного назначения	Для сельскохозяйственного производства	50:12:00000000: 57874:ЗУ2	Земли промышленности, энергетики, транспорта, связи, радиовещания, телевидения, информатики, земли для обеспечения космической деятельности, земли обороны, безопасности и земли иного специального назначения	Коммунальное обслуживание (3.1)	561	Путем раздела земельного участка	-	-

¹⁰⁷ Заготовка древесины (включая СОМ), заготовка и сбор недревесных лесных ресурсов, заготовка пищевых лесных ресурсов и сбор лекарственных растений, осуществление научно-исследовательской деятельности, образовательной деятельности, осуществление рекреационной деятельности, строительство и эксплуатация водохранилищ и иных искусственных водных объектов, а также гидротехнических сооружений и специализированных портов, строительство, реконструкция, эксплуатация линейных объектов, осуществление религиозной деятельности, изыскательские работы.

¹⁰⁸ Заготовка древесины (включая СОМ), заготовка и сбор недревесных лесных ресурсов, заготовка пищевых лесных ресурсов и сбор лекарственных растений, осуществление научно-исследовательской деятельности, образовательной деятельности, осуществление рекреационной деятельности, строительство и эксплуатация водохранилищ и иных искусственных водных объектов, а также гидротехнических сооружений и специализированных портов, строительство, реконструкция, эксплуатация линейных объектов, осуществление религиозной деятельности, изыскательские работы.

1	2	3	4	5	6	7	8	9	10	11	12
17	50:12:0090221: 9487	71011	Земли сельскохозяйственного назначения	Для сельскохозяйственного производства	50:12:0090221: 9487:ЗУ3	Земли промышленности, энергетики, транспорта, связи, радиовещания, телевидения, информатики, земли для обеспечения космической деятельности, земли обороны, безопасности и земли иного специального назначения	Коммунальное обслуживание (3.1)	610	Путем раздела земельного участка	-	-
18	50:12:0080305	-	-	-	50:12:0080305: ЗУ1	Земли промышленности, энергетики, транспорта, связи, радиовещания, телевидения, информатики, земли для обеспечения космической деятельности, земли обороны, безопасности и земли иного специального назначения	Транспорт (7.0)	827	Образование из земель, находящихся в государственной или муниципальной собственности	-	-
19	50:12:0080304	-	-	-	50:12:0080304: ЗУ1	Земли промышленности, энергетики, транспорта, связи, радиовещания, телевидения, информатики, земли для обеспечения космической деятельности, земли обороны, безопасности и земли иного специального назначения	Транспорт (7.0)	128	Образование из земель, находящихся в государственной или муниципальной собственности	Защитные леса	Липтовское лесничество, Хлебниковское участковое лесничество, квартал 66 выдел 28

1	2	3	4	5	6	7	8	9	10	11	12
20	50:12:0080306	-	-	-	50:12:0080306: ЗУ1	Земли населенных пунктов	Земельные участки (территории) общего пользования (12.0)	797	Образование из земель, находящихся в государственной или муниципальной собственности	-	-
-	50:12:0090221: 9484	2310	Земли населенных пунктов	для сельскохозяйственного производства	-	Земли населенных пунктов	Земельные участки (территории) общего пользования (12.0)	2310	Изменяемый земельный участок в существующих (сохраняемых) границах	-	-
-	50:12:0080305: 385	893	Земли промышленности, энергетики, транспорта, связи, радиовещания, телевидения, информатики, земли для обеспечения космической деятельности, земли обороны, безопасности и земли иного специального назначения	Коммунальное обслуживание	-	Земли промышленности, энергетики, транспорта, связи, радиовещания, телевидения, информатики, земли для обеспечения космической деятельности, земли обороны, безопасности и земли иного специального назначения	Транспорт (7.0)	893	Изменяемый земельный участок в существующих (сохраняемых) границах	-	-

1	2	3	4	5	6	7	8	9	10	11	12
-	50:12:0090221: 9485	146	Земли населенных пунктов	Для сельскохозяйственного производства	-	Земли населенных пунктов	Земельные участки (территории) общего пользования (12.0)	146	Изменяемый земельный участок в существующих (сохраняемых) границах	-	.
-	50:12:0090221: 12641	5184	Земли населенных пунктов	ведение садоводства	-	Земли населенных пунктов	Земельные участки (территории) общего пользования (12.0)	5184	Изменяемый земельный участок в существующих (сохраняемых) границах	-	.
-	50:12:0090221: 9483	251	Земли населенных пунктов	для сельскохозяйственного производства	-	Земли населенных пунктов	Земельные участки (территории) общего пользования (12.0)	251	Изменяемый земельный участок в существующих (сохраняемых) границах	-	.

1	2	3	4	5	6	7	8	9	10	11	12
-	50:12:0080306: 3078	134	Земли населенных пунктов	Коммунальное обслуживание	-	Земли населенных пунктов	Земельные участки (территории) общего пользования (12.0)	134	Изменяемый земельный участок в существующих (сохраняемых) границах	-	-

Характеристика земель лесного фонда по данным Комитета лесного хозяйства Московской области (Дмитровское лесничество, Хлебниковское участковое лесничество, кварталы 39, 40, 50, 51, 52, 53, 64, 65, 66), предоставляемых к переводу из состава земель лесного фонда в земли с категорией «Земли промышленности, энергетики, транспорта, связи, радиовещания, телевидения, информатики, земли для обеспечения космической деятельности, земли обороны, безопасности и земли иного специального назначения». (вторая очередь развития территории)

Выдел	Состав, особенности выдела	Высота, м	Возраст	Ярус	Подрост., подлесок	Хозяйственные мероприятия	Номер образуемого участка/ публичного сервитута	Площадь образуемого участка/ публичного сервитута
Дмитровское лесничество, Хлебниковское участковое лесничество								
категория защитности – леса, расположенные в защитных полосах лесов								
Виды использования: заготовка древесины (включая СОМ), заготовка и сбор недревесных лесных ресурсов, заготовка пищевых лесных ресурсов и сбор лекарственных растений, осуществление видов деятельности в сфере охотничьего хозяйства, ведение сельского хозяйства (сенокошение пчеловодство), осуществление научно-исследовательской деятельности, образовательной деятельности, осуществление рекреационной деятельности; выращивание посадочного материала лесных растений (саженцев, семян), выполнение работ по геологическому изучению недр, разработка месторождений и полезных ископаемых, строительство и эксплуатация водохранилищ и иных искусственных водных объектов, а также гидротехнических сооружений морских терминалов, речных портов, причалов; строительство, реконструкция, эксплуатация линейных объектов, осуществление религиозной деятельности, изыскательские работы								
Квартал 39								
6	Дуб – 70%; Береза – 10%; Осина – 10%; Ель – 10%	Дуб – 25, Береза – 26, Осина – 25, Ель – 24	Дуб – 110, Береза, Осина, Ель – 75	1	Подрост: Ель – 100%; Подлесок: малина, рябина, ива кустарниковая, средний	-	1	8
14	Осина – 40%, береза – 20%, ольха серая – 20%, дуб низкоствольный – 10%, ель – 10%	Осина – 24, береза – 25, ольха серая – 20, дуб низкоствольный – 24, ель – 25	75	1	Подлесок: ива кустарниковая, рябина, крушина ломкая средний	-	12	4267
21	Дуб – 70%; Береза – 10%; Осина – 10%; Ель – 10%	Дуб – 25, Береза – 26, Осина – 25, Ель – 24	Дуб – 110, Береза, Осина, Ель – 75	1	Подрост: Ель – 100%; Подлесок: малина, рябина, ива кустарниковая, средний	-	2 3 12	34798 611 5730
25	Дуб – 70%; Береза – 10%; Осина – 10%; Ель – 10%	Дуб – 25, Береза – 26, Осина – 25, Ель – 24	Дуб – 110, Береза, Осина, Ель – 75	1	Подрост: Ель – 100%; Подлесок: малина, рябина, ива кустарниковая, средний	-	1	3675
Квартал 40								
7	Ель – 60%, Дуб – 10%, Береза – 10%, Ель +	Ель – 29, Дуб – 24, Береза – 26, Ель – 21	Ель, Дуб – 110, Береза –	1	Подлесок: лещина, рябина, малина	-	1	3

Выдел	Состав, особенности выдела	Высота, м	Возраст	Ярус	Подрост., подросток	Хозяйственные мероприятия	Номер образуемого участка/ публичного сервитута	Площадь образуемого участка/ публичного сервитута
	Осина – 20%		95, Ель – 55, Осина – 80		средний			
15	Ель – 60%, Дуб – 10%, Береза – 10%, Ель – 20% + Осина	Ель – 29, Дуб – 24, Береза – 26, Ель – 21	Ель, Дуб – 110, Береза – 95, Ель – 55, Осина – 80	1	Подросток: лещина, рябина, малина средний	-	1	3501
23	Ель – 20%, сосна – 10%, дуб – 20%, береза – 30%, ель + осина – 20%	Ель – 28, сосна – 29, дуб – 24, береза – 27, ель – 21	Ель, сосна – 95, дуб – 110, береза – 90, ель – 55	1	Подрост: ель – 80%, дуб – 20%; Подросток: лещина, рябина, жимолость средний	-	2 12	642 649
24	Ель – 20%, сосна – 10%, дуб – 20%, береза – 30%, ель + осина – 20%	Ель – 28, сосна – 29, дуб – 24, береза – 27, ель – 21	Ель, сосна – 95, дуб – 110, береза – 90, ель – 55	1	Подрост: ель – 80%, дуб – 20%; Подросток: лещина, рябина, жимолость средний	-	12	157
Квартал 50								
2	Поляна для отдыха единичные деревья береза – 90%, осина – 10%	береза, осина – 23	береза, осина – 75	-	Подросток: ива кустарниковая средний	-	12	1
4	Ель – 70%, береза – 10%, осина – 10%, дуб + ель – 10%	Ель – 27, береза – 26, осина – 25, дуб, ель – 24	Ель – 110, береза, осина – 90, дуб – 110, ель – 60	1	Подрост: ель – 100%; Подросток: лещина, рябина, ива кустарниковая средний	-	12	3
10	Осина – 50%, береза – 30%, дуб – 10%, ель – 10%	Осина – 24, береза – 25, дуб – 24, ель – 24	Осина, береза – 80, дуб – 110, ель – 85	1	Подрост: ель – 100%; Подросток: малина, рябина, ива кустарниковая средний	-	12	1
24	Осина – 60%, береза – 30%, ель + дуб + ель – 10%	Осина, береза – 23, ель – 26	Осина, береза – 80, ель – 90, ель – 60	1	Подрост: ель – 100%; Подросток: ива кустарниковая, рябина, лещина средний	-	2 12	7828 5599
25	Осина – 60%, береза – 30%, ель + дуб + ель – 10%	Осина, береза – 23, ель – 26	Осина, береза – 80, ель – 90, ель – 60	1	Подрост: ель – 100%; Подросток: ива кустарниковая, рябина, лещина средний	-	12	2

Выдел	Состав, особенности выдела	Высота, м	Возраст	Ярус	Подрост., подросток	Хозяйственные мероприятия	Номер образуемого участка/ публичного сервитута	Площадь образуемого участка/ публичного сервитута
Квартал 51								
2	Дуб – 40%, ель – 10%, береза + осина – 50%	Дуб – 24, ель – 27, береза – 26	Дуб, ель – 100, береза – 85	I	Подросток: лещина, жимолость, малина средний	-	12	10
4	Дуб – 40%, ель – 10%, береза + осина + сосна – 50%	Дуб – 25, ель – 26, береза – 27	Дуб, ель – 120, береза – 85, осина – 70, сосна – 95	I	Подрост: ель – 100%; Подросток: лещина, рябина, ива кустарниковая средний	-	12	145
13	Береза – 60%, осина – 20%, дуб – 10%, ель – 10%	Береза – 25, осина, дуб, ель – 24	80	I	-	-	2	6309
14	Береза – 60%, осина – 20%, дуб – 10%, ель – 10%	Береза – 25, осина, дуб, ель – 24	80	I	-	-	12	5774
12							12	4
Квартал 52								
1	Сосна – 60%, ель – 10%, дуб – 10%, береза + ель – 20%	Сосна – 30, ель – 28, дуб – 24, береза – 27	Сосна, ель, дуб – 110, береза – 90, ель – 60	I	Подрост: ель – 100%; Подросток: лещина, рябина, средний	-	12	1037
5	Ель – 30%, дуб – 30%, береза + ель – 40%	Ель – 27, дуб – 22, береза – 26	Ель, дуб, береза – 90, ель – 60	I	Подрост: ель – 100%; Подросток: рябина, крушина ломкая, лещина средний	-	12	1600
6	Болото, переходное, зарастание 30% береза, тип ландшафта открытый, с ед. дерев.	-	-	-	-	-	12	3064
7	Дуб – 40%, ель – 10%, береза + осина 50%	23	95	I	Подрост: ель – 80%, дуб – 20%; Подросток: лещина, рябина, жимолость средний	-	12	3352
9	Береза – 80%, ель + дуб + осина + сосна – 20%,	Береза – 26, ель – 24	90	I	Подрост: ель – 50%, дуб – 50%; Подросток: лещина, рябина, жимолость средний	-	12	783
16	Береза – 60%, ель – 30%, дуб + сосна – 10%	Береза – 27, ель – 26, дуб – 23	90	I	Подрост: ель – 90%, дуб – 10%; Подросток: лещина, рябина, жимолость средний	-	12	1578

Выдел	Состав, особенности выдела	Высота, м	Возраст	Ярус	Подрост., подросток	Хозяйственные мероприятия	Номер образуемого участка/ публичного сервитута	Площадь образуемого участка/ публичного сервитута
21	Береза – 50%, Осина – 20%, Дуб – 20%, Ель – 10%	Береза – 26, Осина – 25, Дуб – 22, Ель – 24	90	I	Подросток: Ель – 90%, Дуб – 10%. Подросток: лещина, рябина, крушина ломкая густой		12	5918
22	Береза – 50%, Осина – 20%, Дуб – 20%, Ель – 10%	Береза – 26, Осина – 25, Дуб – 22, Ель – 24	90	I	Подросток: Ель – 90%, Дуб – 10%. Подросток: лещина, рябина, крушина ломкая густой	-	12	1066
Квартал 53								
20	Дуб – 50%, береза – 40%, осина + ель + ольха серая – 10%	Дуб – 23, береза – 25, осина – 24	Дуб – 110, береза, осина – 90, ель – 55	I	Подрост: ель – 50%, дуб – 50%; Подросток: лещина, рябина, жимолость, средний	-	12	3402
21	Осина – 90%, береза + ель – 10%	25	75	I	Подрост: ель – 70%, дуб – 30%; Подросток: лещина, крушина ломкая, рябина густой	-	12	1159
24	Береза – 50%, Ива древовидная – 30%, Осина 10%, Ель – 10%	8	20	I	-	-	12	11928
25	Осина – 60%, Дуб – 20%, Береза – 10%, Ель – 10%	Осина – 25, Дуб – 21, Береза – 26, Ель – 24	85	I	Подросток: Ель – 70%, Дуб – 30%. Подросток: лещина, рябина, крушина ломкая густой	-	12	5680
30	Береза – 50%, Ива древовидная – 30%, осина – 10%, Ель – 10%	8	20	I	-	-	12	558
31	Дуб – 40%, ель – 30%, береза – 20%, осина – 10%	Дуб – 24, ель – 26, береза – 25, осина – 24	Дуб, ель – 110, береза, осина – 90	I	Подрост: ель – 50%, дуб – 50%; Подросток: лещина, рябина, крушина ломкая густой	-	12	2251
Квартал 64								
5	Дуб – 50%, береза – 40%, осина + ель –	Дуб – 23, береза, осина – 27	Дуб – 110, береза,	I	Подрост: ель – 100%; Подросток: лещина,	-	12	56

Выдел	Состав, особенности выдела	Высота, м	Возраст	Ярус	Подрост., подлесок	Хозяйственные мероприятия	Номер образуемого участка/ публичного сервитута	Площадь образуемого участка/ публичного сервитута
	10%		осина – 75		рябина, крушина ломкая средний			
6	Осина – 90%, береза + дуб + ель – 10%	Осина – 24, береза – 26	70	I	Подлесок: лещина, рябина средний	-	12	1758
7	Береза – 60%, осина – 20%, дуб – 10%, ель – 10%	Береза – 27, осина – 26, дуб – 23, ель – 26	80	I	Подлесок: лещина, рябина, крушина ломкая средний	-	12	1031
8	Лесные культуры Сосна – 90%, ель + береза – 10%	Сосна – 29, Ель – 27	105	I	Подлесок: лещина, рябина, крушина ломкая средний	-	12	128
36	Береза – 60%, осина – 20%, дуб – 10%, ель – 10%	Береза – 27, осина – 26, дуб – 23, ель – 26	80	I	Подлесок: лещина, рябина, крушина ломкая средний	-	12	2342
37	Лесные культуры Сосна – 90%, ель + береза – 10%	Сосна – 29, Ель – 27	105	I	Подлесок: лещина, рябина, крушина ломкая средний	-	12	1676
Квартал 65								
7	Лесные культуры Ель – 70%, сосна – 20%, береза + дуб – 10%	Ель – 27, сосна – 28, береза – 27	100	I	Подлесок: лещина, рябина, крушина ломкая средний	-	12	12
8	Лесные культуры Ель – 60%, сосна – 10%, береза – 20%, дуб – 10%	Ель – 27, сосна – 29, береза – 27, дуб – 24	Ель, сосна – 100, береза, дуб – 90	I	Подрост: ель – 100%; Подлесок: лещина, рябина, крушина ломкая средний	-	12	2
9	Береза – 50%, осина – 20%, Дуб – 20%, ель – 10%	Береза – 27, осина – 24, Дуб – 23, Ель – 25	80	I	Подрост: ель – 80%, дуб – 20%; Подлесок: лещина, рябина, крушина ломкая средний	-	12	4
10	Осина – 90%, береза – 10%	Осина – 25, береза – 27	75	I	Подлесок: рябина, крушина ломкая, лещина средний	-	12	1
22	Лесные культуры Сосна – 80%, ель + ель – 20%	Сосна – 29, Ель – 24	Сосна – 105, Ель – 75, Ель – 105	I	Подлесок: лещина, рябина, крушина ломкая средний	-	12	13479
Квартал 66								
11	Болото, верховое, зарастание 35% береза, тип ландшафта	-	-	-	-	-	12	3

Выдел	Состав, особенности выдела	Высота, м	Возраст	Ярус	Подрост., подросток	Хозяйственные мероприятия	Номер образуемого участка/ публичного сервитута	Площадь образуемого участка/ публичного сервитута
12	– откр. – с ед. дерев. Осина – 60%, береза – 30%, дуб – 10%	Осина – 24, береза – 26, дуб – 23	70	1	Подлесок: лещина, рябина, крушина ломкая средний	-	12 15	6 505
14	Береза – 70%, осина – 20%, дуб – 10%	Береза – 27, осина – 26, дуб – 24	85	1	Подрост: ель – 100%; Подлесок: лещина, рябина, крушина ломкая средний	-	12	7
26	Болото, верховое, зарастание 35% береза	-	-	-	-	-	12	1837
27	Осина – 60%, береза – 30%, дуб – 10%	Осина – 24, береза – 26, дуб – 23	70	1	Подлесок: лещина, рябина, крушина ломкая средний	-	12	2957
28	Береза – 70%, осина – 20%, дуб – 10%	Береза – 27, осина – 26, дуб – 24	85	1	Подрост: ель – 100%; Подлесок: лещина, рябина, крушина ломкая средний	-	12 19	4048 128

Каталог координат поворотных точек границ образуемых земельных участков
(вторая очередь развития территории)

Система координат МСК-50

Номер точки	Координаты, м	
	X	Y
1		
1	491062.03	2194320.37
2	491076.23	2194355.99
3	491082.30	2194393.85
4	491079.94	2194432.13
5	491069.28	2194468.97
6	491055.78	2194502.02
7	491037.05	2194558.91
8	491026.44	2194617.85
9	491027.80	2194594.33
10	491026.09	2194556.57
11	491030.83	2194556.85
12	491031.92	2194551.54
13	491033.19	2194551.89
14	491034.80	2194546.12
15	491025.50	2194543.51
16	491025.22	2194537.32
17	491030.95	2194466.80
18	491038.07	2194413.07
1	491062.03	2194320.37
2		
19	490458.12	2193866.14
20	490519.49	2193953.26
21	490558.59	2193998.75
22	490601.06	2194041.11
23	490670.55	2194098.23
24	490720.32	2194131.71
25	490772.52	2194161.26
26	490826.84	2194186.72
27	490854.69	2194197.87
28	490967.47	2194240.52
29	491007.85	2194251.51
30	491005.11	2194259.97
31	490993.50	2194297.98
32	490988.12	2194318.50
33	490983.51	2194339.21
34	490979.65	2194360.07
35	490976.56	2194381.06
36	490972.39	2194398.22
37	490969.49	2194415.63
38	490966.43	2194451.66
39	490966.50	2194476.51
40	490963.94	2194535.25
41	490963.41	2194544.25
42	490957.75	2194566.58
43	490950.27	2194508.98
44	490940.45	2194464.81
45	490925.86	2194421.97

Номер точки	Координаты, м	
	X	Y
46	490906.69	2194380.99
47	490883.16	2194342.34
48	490855.55	2194306.49
49	490821.47	2194276.79
50	490786.48	2194248.87
51	490700.02	2194184.34
52	490679.31	2194168.34
53	490659.15	2194151.67
54	490639.54	2194134.34
55	490620.52	2194116.37
56	490602.11	2194097.79
57	490584.32	2194078.60
58	490567.17	2194058.84
59	490550.69	2194038.52
60	490534.89	2194017.66
61	490519.78	2193996.30
62	490439.46	2193878.59
19	490458.12	2193866.14
за исключением:		
63	490937.41	2194372.88
64	490950.38	2194396.04
65	490970.45	2194384.79
66	490957.47	2194361.64
63	490937.41	2194372.88
3		
63	490937.41	2194372.88
66	490957.47	2194361.64
65	490970.45	2194384.79
64	490950.38	2194396.04
63	490937.41	2194372.88
4		
67	490988.99	2197346.80
68	491009.05	2197366.76
69	491006.24	2197367.43
70	491002.88	2197371.34
71	490982.75	2197354.04
67	490988.99	2197346.80
5		
72	490921.53	2196934.95
73	490916.21	2196904.16
74	490900.41	2196794.27
75	490899.58	2196788.21
76	490922.52	2196806.45
77	490929.10	2196857.72
78	490936.57	2196907.77
79	490938.97	2196922.63
80	490941.98	2196941.28
72	490921.53	2196934.95

Номер точки	Координаты, м	
	X	Y
6		
81	490970.03	2197179.84
82	490967.68	2197169.92
83	490948.72	2197081.69
84	490938.37	2197028.26
85	490947.56	2197038.61
86	490955.92	2197038.62
87	490960.76	2197070.80
88	490973.31	2197106.49
89	490987.05	2197175.90
90	490987.63	2197178.72
81	490970.03	2197179.84
7		
91	491063.38	2198105.54
92	491063.07	2198123.77
93	491031.16	2198156.74
94	491042.94	2198139.63
91	491063.38	2198105.54
8		
95	491021.26	2197378.91
96	491017.43	2197364.77
97	491006.91	2197325.94
98	490988.44	2197257.74
81	490970.03	2197179.84
90	490987.63	2197178.72
99	491002.90	2197253.07
100	491006.76	2197283.10
101	491016.32	2197327.75
102	491032.98	2197390.57
95	491021.26	2197378.91
9		
103	490393.90	2198368.28
104	490356.56	2198371.17
105	490356.27	2198367.36
106	490354.07	2198339.78
107	490355.64	2198339.75
108	490389.73	2198338.99
109	490389.72	2198338.87
110	490640.22	2198332.98
111	490643.71	2198361.74
112	490612.11	2198362.57
103	490393.90	2198368.28
10		
113	491168.02	2197903.86
114	491162.89	2197941.94
115	491154.83	2197979.51
116	491107.86	2198057.21
117	491096.31	2198045.93
118	491109.00	2198015.48
119	491119.94	2197979.88
120	491127.39	2197943.39
121	491131.28	2197906.36
122	491131.58	2197869.12

Номер точки	Координаты, м	
	X	Y
123	491128.27	2197832.02
124	491121.40	2197795.42
125	491063.07	2197550.71
126	491064.48	2197552.81
127	491092.81	2197619.01
128	491102.89	2197652.07
129	491099.57	2197652.95
130	491100.60	2197656.82
131	491104.06	2197655.90
132	491107.45	2197667.00
133	491130.42	2197763.90
134	491156.40	2197860.72
113	491168.02	2197903.86
11		
135	491086.96	2198064.24
136	491097.27	2198074.69
137	491075.24	2198111.15
138	491063.07	2198123.73
91	491063.38	2198105.54
139	491077.08	2198082.68
135	491086.96	2198064.24
12		
42	490957.75	2194566.58
140	490958.05	2194613.83
141	490941.84	2194834.62
142	490929.79	2194833.93
143	490907.61	2194832.66
144	490904.45	2194887.56
145	490920.02	2194888.87
146	490927.94	2194889.53
147	490926.71	2194910.60
148	490927.34	2194949.38
149	490925.36	2194996.48
150	490921.09	2195098.35
151	490906.59	2195119.77
152	490897.20	2195133.63
153	490864.71	2195245.89
154	490862.23	2195307.90
155	490864.57	2195330.83
156	490868.69	2195346.25
157	490894.30	2195358.47
158	490905.58	2195490.27
159	490904.35	2195529.49
160	490898.98	2195603.94
161	490892.92	2195678.60
162	490891.13	2195703.93
163	490889.08	2195778.82
164	490885.90	2195824.01
165	490883.27	2195891.63
166	490881.66	2195934.56
167	490881.48	2195992.14
168	490880.77	2196030.01
169	490880.62	2196067.81

Номер точки	Координаты, м	
	X	Y
170	490880.13	2196167.97
171	490879.81	2196205.73
172	490879.83	2196293.45
173	490878.83	2196343.91
174	490880.08	2196394.62
175	490884.48	2196482.83
176	490885.96	2196507.20
177	490894.48	2196595.49
178	490905.86	2196670.46
179	490921.08	2196795.17
180	490921.73	2196800.22
181	490898.76	2196781.99
182	490892.08	2196728.95
183	490885.62	2196672.57
184	490879.80	2196616.12
185	490874.61	2196559.61
186	490870.06	2196503.04
187	490869.19	2196490.44
188	490867.35	2196463.93
189	490866.14	2196446.43
190	490862.86	2196389.77
191	490860.21	2196333.09
192	490859.29	2196307.13
193	490858.20	2196276.37
194	490856.83	2196219.64
195	490856.10	2196162.90
196	490856.00	2196106.15
197	490856.54	2196049.40
198	490857.72	2195992.67
199	490859.53	2195935.95
200	490861.49	2195879.23
201	490864.07	2195822.68
202	490870.47	2195716.34
203	490872.53	2195672.68
204	490871.72	2195628.98
205	490868.05	2195585.43
206	490861.54	2195542.21
207	490835.18	2195405.48
208	490826.99	2195349.20
209	490823.98	2195292.40
210	490826.20	2195235.57
211	490833.61	2195179.19
212	490907.92	2194762.76
213	490916.08	2194692.48
214	490921.27	2194597.35
215	490920.95	2194550.63
216	490914.89	2194504.31
217	490903.20	2194459.08
218	490886.04	2194415.63
219	490863.68	2194374.61
220	490836.46	2194336.64
221	490804.78	2194302.30
222	490786.31	2194277.59

Номер точки	Координаты, м	
	X	Y
223	490701.19	2194213.48
224	490640.51	2194168.31
225	490605.34	2194137.82
226	490564.87	2194096.49
227	490534.60	2194062.46
228	490539.66	2194058.47
229	490525.34	2194040.28
230	490424.23	2193888.75
62	490439.46	2193878.59
61	490519.78	2193996.30
60	490534.89	2194017.66
59	490550.69	2194038.52
58	490567.17	2194058.84
57	490584.32	2194078.60
56	490602.11	2194097.79
55	490620.52	2194116.37
54	490639.54	2194134.34
53	490659.15	2194151.67
52	490679.31	2194168.34
51	490700.02	2194184.34
50	490786.48	2194248.87
49	490821.47	2194276.79
48	490855.55	2194306.49
47	490883.16	2194342.34
46	490906.69	2194380.99
45	490925.86	2194421.97
44	490940.45	2194464.81
43	490950.27	2194508.98
42	490957.75	2194566.58
за исключением:		
231	490890.59	2195381.76
232	490867.64	2195381.64
233	490867.50	2195408.18
234	490888.99	2195408.29
231	490890.59	2195381.76
13		
235	490963.83	2198254.15
236	490987.47	2198256.89
237	490925.62	2198302.48
238	490878.53	2198326.14
239	490874.82	2198327.46
240	490692.38	2198331.75
241	490692.60	2198299.96
242	490719.15	2198293.59
243	490782.34	2198279.38
244	490832.36	2198268.73
245	490889.42	2198259.45
246	490930.32	2198255.46
247	490934.19	2198255.31
235	490963.83	2198254.15
за исключением:		
248	490780.37	2198286.52
249	490754.26	2198291.27

Номер точки	Координаты, м	
	X	Y
250	490758.38	2198313.90
251	490784.49	2198309.15
248	490780.37	2198286.52
14		
231	490890.59	2195381.76
234	490888.99	2195408.29
233	490867.50	2195408.18
232	490867.64	2195381.64
231	490890.59	2195381.76
15		
187	490869.19	2196490.44
252	490850.13	2196491.62
253	490848.47	2196465.13
188	490867.35	2196463.93
187	490869.19	2196490.44
16		
68	491009.05	2197366.76
67	490988.99	2197346.80
97	491006.91	2197325.94
96	491017.43	2197364.77
68	491009.05	2197366.76
17		
248	490780.37	2198286.52
251	490784.49	2198309.15
250	490758.38	2198313.90
249	490754.26	2198291.27
248	490780.37	2198286.52

Номер точки	Координаты, м	
	X	Y
18		
72	490921.53	2196934.95
80	490941.98	2196941.28
254	490942.00	2196941.41
255	490947.40	2196983.00
256	490929.73	2196982.47
72	490921.53	2196934.95
19		
180	490921.73	2196800.22
76	490922.52	2196806.45
75	490899.58	2196788.21
257	490899.17	2196785.25
181	490898.76	2196781.99
180	490921.73	2196800.22
20		
258	491026.33	2197397.61
259	491035.52	2197404.13
260	491039.46	2197425.18
261	491054.47	2197471.06
262	491058.29	2197487.51
263	491053.69	2197488.73
264	491055.99	2197501.25
265	491051.56	2197502.42
266	491028.36	2197405.12
258	491026.33	2197397.61

Ведомость публичных сервитутов, подлежащих установлению
(вторая очередь развития территории)

1	2	3	4	5	6	7	8
Порядковый номер публичного сервитута, подлежащего установлению	Кадастровый номер земельного участка	Площадь исходного земельного участка, кв.м	Категория исходного земельного участка	Вид разрешенного использования исходного земельного участка	Условный номер публичного сервитута (планируемого)	Площадь публичного сервитута (планируемого), кв. м	Назначение публичного сервитута (планируемого)
Публичные сервитуты, подлежащие установлению в зоне планируемого размещения линейного объекта капитального строительства – линии рельсового скоростного пассажирского транспорта «Шереметьево – Долгопрудный – Мытищи»							
21	50:12:0000000:57984	1684	Земли населенных пунктов	Для общего пользования (уличная сеть)	50:12:0000000:57984/чзу1	301	Устройство пересечения с автомобильной дорогой Осташковское шоссе
22	50:12:0000000:57914	1816	Земли промышленности, энергетики, транспорта, связи, радиовещания, телевидения, информатики, земли для обеспечения космической деятельности, земли обороны, безопасности и земли иного специального назначения	для строительства, реконструкции и эксплуатации линейных объектов	50:12:0000000:57914/чзу1	1045	Устройство пересечения с линейным объектом регионального значения
23	50:12:0000000:56110	6343	Земли населенных пунктов	Земельные участки (территории) общего пользования	50:12:0000000:56110/чзу1	47	Устройство пересечения с существующей улично-дорожной сетью

1	2	3	4	5	6	7	8
Публичные сервитуты, подлежащие установлению в зоне планируемого размещения линейных объектов, подлежащих реконструкции в связи с изменением их местоположения							
24	50:12:0000000:57982	23654	Земли населенных пунктов	Транспорт	50:12:0000000:57982/чзу1	1367	Размещение инженерных сооружений
25	50:12:0090221:9487	71011	Земли сельскохозяйственного назначения	Для сельскохозяйственного производства водства	50:12:0090221:9487/чзу1	1752	Размещение инженерных сооружений
26	50:12:0090221:9487	71011	Земли сельскохозяйственного назначения	Для сельскохозяйственного производства водства	50:12:0090221:9487/чзу2	365	Размещение инженерных сооружений
27	50:12:0090221:9487	71011	Земли сельскохозяйственного назначения	Для сельскохозяйственного производства водства	50:12:0090221:9487/чзу3	317	Размещение инженерных сооружений
28	50:12:0090221:9487	71011	Земли сельскохозяйственного назначения	Для сельскохозяйственного производства водства	50:12:0090221:9487/чзу4	204	Размещение инженерных сооружений
29	50:12:0000000:57984	1684	Земли населенных пунктов	Для общего пользования (уличная сеть)	50:12:0000000:57984/чзу2	1383	Размещение инженерных сооружений
30	50:12:0000000:59450	82088	Земли сельскохозяйственного назначения	Транспорт	50:12:0000000:59450/чзу1	37	Размещение инженерных сооружений
31	50:12:0090221:9486	27132	Земли населенных пунктов	Транспорт	50:12:0090221:9486/чзу1	75	Размещение инженерных сооружений
32	50:12:0090221:9488	9526	Земли сельскохозяйственного назначения	Для сельскохозяйственного производства водства	50:12:0090221:9488/чзу1	9526	Размещение инженерных сооружений
33	50:12:0090221:13182	4803	Земли сельскохозяйственного назначения	Для сельскохозяйственного производства водства	50:12:0090221:13182/чзу1	713	Размещение инженерных сооружений
34	50:12:0090221:13178	39977	Земли сельскохозяйственного назначения	Транспорт	50:12:0090221:13178/чзу1	238	Размещение инженерных сооружений
35	50:12:0000000:56124	167795	Земли населенных пунктов	общее пользование территории	50:12:0000000:56124/чзу1	829	Размещение инженерных сооружений
36	50:12:0080306:3079	211	Земли населенных пунктов	зона застройки индивидуальными и блокированными жилыми домами	50:12:0080306:3079/чзу1	57	Размещение инженерных сооружений

1	2	3	4	5	6	7	8
				ми			
37	50:12:0000000: 57870	51459	Земли сельскохозяйственного назначения	Для сельскохозяйственного производства	50:12:0000000:57870/чзу1	6374	Размещение инженерных сооружений
38	50:12:0000000: 57875	90806	Земли сельскохозяйственного назначения	Для сельскохозяйственного производства	50:12:0000000:57875/чзу1	1756	Размещение инженерных сооружений
39	50:12:0000000: 57874	118217	Земли сельскохозяйственного назначения	Для сельскохозяйственного производства	50:12:0000000:57874/чзу1	2461	Размещение инженерных сооружений
40	50:12:0000000: 57869	30999	Земли промышленности, энергетики, транспорта, связи, радиовещания, телевидения, информатики, земли для обеспечения космической деятельности, земли обороны, безопасности и земли иного специального назначения	Транспорт	50:12:0000000:57869/чзу1	5823	Размещение инженерных сооружений
41	50:12:0000000: 59450	82088	Земли сельскохозяйственного назначения	Транспорт	50:12:0000000:59450/чзу2	10495	Размещение инженерных сооружений
42	50:12:0080306: 3080	259	Земли населенных пунктов	Коммунальное обслуживание	50:12:0080306:3080/чзу1	41	Размещение инженерных сооружений
43	50:12:0000000: 124	145778	Земли сельскохозяйственного назначения	Для сельскохозяйственного производства	50:12:0000000:124/чзу1	5308	Размещение инженерных сооружений

Каталог координат поворотных точек границ публичных сервитутов, подлежащих установлению
(вторая очередь развития территории)

Система координат МСК-50

Номер точки	Координаты, м	
	X	Y
22		
142	490929.79	2194833.93
145	490920.02	2194888.87
144	490904.45	2194887.56
143	490907.61	2194832.66
142	490929.79	2194833.93
23		
264	491055.99	2197501.25
270	491057.94	2197511.86
271	491054.11	2197513.15
265	491051.56	2197502.42
264	491055.99	2197501.25
24		
272	491118.72	2198067.82
273	491183.69	2198131.33
274	491183.01	2198133.26
275	491134.09	2198112.01
276	491108.57	2198086.14
277	491118.47	2198068.34
272	491118.72	2198067.82
25		
278	490927.45	2198008.59
279	490998.58	2197974.64
280	491019.82	2197996.17
281	491028.04	2198004.51
282	490940.63	2198011.82
278	490927.45	2198008.59
26		
283	490911.22	2198056.10
284	490958.95	2198067.77
285	490913.48	2198071.96
283	490911.22	2198056.10
27		
286	491063.41	2198103.40
287	491063.38	2198105.53
94	491042.94	2198139.63
288	491031.13	2198156.78
289	491023.95	2198164.20
290	491016.88	2198165.71
286	491063.41	2198103.40
28		
291	490910.13	2198048.42
292	490905.93	2198018.86
293	490918.87	2198012.68
291	490910.13	2198048.42
29		
294	491051.89	2198002.52
295	491076.98	2198027.04

Номер точки	Координаты, м	
	X	Y
296	491096.30	2198045.92
267	491094.67	2198049.85
135	491086.96	2198064.24
297	491072.01	2198049.07
298	491028.04	2198004.50
294	491051.89	2198002.52
30		
299	491164.51	2197866.75
300	491169.09	2197867.12
301	491170.37	2197874.00
302	491165.30	2197875.08
299	491164.51	2197866.75
31		
290	491016.88	2198165.71
289	491023.95	2198164.20
288	491031.13	2198156.78
303	491024.42	2198165.96
304	491016.83	2198175.62
305	491012.19	2198171.99
290	491016.88	2198165.71
32		
306	491063.59	2198093.37
284	490958.95	2198067.77
307	490908.42	2198055.41
308	490920.31	2198006.84
282	490940.63	2198011.82
281	491028.04	2198004.51
297	491072.01	2198049.07
309	491064.33	2198050.21
306	491063.59	2198093.37
33		
135	491086.96	2198064.24
139	491077.08	2198082.68
287	491063.38	2198105.53
309	491064.33	2198050.21
310	491072.00	2198049.07
135	491086.96	2198064.24
34		
276	491108.57	2198086.14
275	491134.09	2198112.01
311	491101.74	2198097.96
312	491105.36	2198091.91
276	491108.57	2198086.14
35		
298	491028.04	2198004.50
279	490998.58	2197974.64
313	491015.23	2197966.69
294	491051.89	2198002.52

Номер точки	Координаты, м	
	X	Y
298	491028.04	2198004.50
36		
314	490966.03	2197335.88
315	490979.16	2197340.38
316	490954.20	2197339.68
317	490954.20	2197338.75
314	490966.03	2197335.88
37		
318	491161.07	2197407.45
319	491149.12	2197415.16
320	491147.17	2197408.53
321	491119.36	2197423.60
322	491104.88	2197370.84
323	491082.14	2197286.22
324	491079.86	2197277.87
325	491133.10	2197287.78
318	491161.07	2197407.45
38		
318	491161.07	2197407.45
326	491164.71	2197423.01
327	491169.75	2197441.33
328	491129.96	2197465.15
329	491126.41	2197449.31
321	491119.36	2197423.60
320	491147.17	2197408.53
319	491149.12	2197415.16
318	491161.07	2197407.45
39		
97	491006.91	2197325.94
330	490994.13	2197340.80
315	490979.16	2197340.38
331	490954.20	2197331.82
332	490954.20	2197309.99
333	490980.17	2197282.97
334	490984.07	2197259.89
335	490989.29	2197260.88
97	491006.91	2197325.94
40		

Номер точки	Координаты, м	
	X	Y
324	491079.86	2197277.87
323	491082.14	2197286.22
322	491104.88	2197370.84
329	491126.41	2197449.31
328	491129.96	2197465.15
336	491116.38	2197473.28
337	491112.30	2197458.54
338	491084.59	2197343.34
339	491040.15	2197342.10
340	491021.63	2197267.03
324	491079.86	2197277.87
41		
115	491154.83	2197979.51
341	491239.69	2198006.72
342	491224.62	2198067.52
343	491220.01	2198081.28
344	491199.78	2198085.71
273	491183.69	2198131.33
272	491118.72	2198067.82
345	491130.02	2198043.97
346	491139.95	2198018.89
347	491148.23	2197993.22
348	491149.44	2197988.43
115	491154.83	2197979.51
42		
314	490966.03	2197335.88
317	490954.20	2197338.75
331	490954.20	2197331.82
314	490966.03	2197335.88
43		
296	491096.30	2198045.92
313	491015.23	2197966.69
349	491054.81	2197947.80
350	491122.13	2197969.15
119	491119.94	2197979.88
118	491109.00	2198015.48
296	491096.30	2198045.92

Ведомость публичных сервитутов, подлежащих установлению в границах зон планируемого размещения линейных объектов, подлежащих реконструкции в связи с изменением их местоположения – линейных объектов ПАО «Россети Московский регион», ПАО «ФСК ЕЭС», АО «Мосводоканал» (вторая очередь развития территории)

Порядковый номер публичного сервитута, подлежащего установлению	Кадастровый номер исходного земельного участка	Площадь исходного земельного участка кв.м	Категория исходного земельного участка	Вид разрешенного использования исходного земельного участка	Условный номер публичного сервитута, подлежащего установлению	Площадь публичного сервитута, подлежащего установлению, кв.м	Назначение сервитута
1	2	3	4	5	6	7	8
1	50:12:0080306:3079	211	Земли населенных пунктов	Коммунальное обслуживание	50:12:0080306:3079/чзу1	57	Размещение инженерных сооружений (размещение линейных объектов – линий электропередачи КВЛ 500 кВ Ногинск – Бескудниково ПАО «ФСК ЕЭС»)
2	50:12:0000000:57870	51459	Земли сельскохозяйственного назначения	Для сельскохозяйственного производства водства	50:12:0000000:57870/чзу1	6374	Размещение инженерных сооружений (размещение линейных объектов – линий электропередачи КВЛ 500 кВ Ногинск – Бескудниково ПАО «ФСК ЕЭС»)
3	50:12:0080306:3080	259	Земли населенных пунктов	Коммунальное обслуживание	50:12:0080306:3080/чзу1	41	Размещение инженерных сооружений (размещение линейных объектов – линий электропередачи КВЛ 500 кВ Ногинск – Бескудниково ПАО «ФСК ЕЭС»)
4	50:12:0000000:57875	90806	Земли сельскохозяйственного назначения	Для сельскохозяйственного производства водства	50:12:0000000:57875/чзу1	1756	Размещение инженерных сооружений (размещение линейных объектов – линий электропередачи КВЛ 500 кВ Ногинск – Бескудниково ПАО «ФСК ЕЭС»)
5	50:12:0000000:57869	30999	Земли промышленности, энергетики, транспорта, связи, радиовещания, телевидения, информатики, земли для обеспечения космической деятельно-	Транспорт	50:12:0000000:57869/чзу1	1472	Размещение инженерных сооружений (размещение линейных объектов – линий электропередачи КВЛ 500 кВ Ногинск – Бескудниково ПАО «ФСК ЕЭС»)

1	2	3	4	5	6	7	8
			сти, земли обороны, безопасности и земли иного специального назначения Земли лесного фонда				
6	50:12:0000000:267	13367277		заготовка древесины (включая СОМ), заготовка и сбор недревесных лесных ресурсов ¹⁰⁹ Для сельскохозяйственного производства	50:12:0000000:267/чзу1	257	Размещение инженерных сооружений (размещение линейных объектов – линий электропередачи КВЛ 220 кВ «ТЭЦ-27 – Хлебниково №1 и №2» ПАО «ФСК ЕЭС»)
7	50:12:0090221:9487	71011	Земли сельскохозяйственного назначения	Для сельскохозяйственного производства	50:12:0090221:9487/чзу1	1752	Размещение инженерных сооружений (размещение линейных объектов – линий электропередачи КВЛ 220 кВ «ТЭЦ-27 – Уча I цепь» ПАО «Россети Московский регион»)
8	50:12:0090221:9487	71011	Земли сельскохозяйственного назначения	Для сельскохозяйственного производства	50:12:0090221:9487/чзу2	350	Размещение инженерных сооружений (размещение линейных объектов – линий электропередачи КВЛ 220 кВ «ТЭЦ-27 – Уча I цепь» ПАО «Россети Московский регион»)
9	50:12:0090221:9487	71011	Земли сельскохозяйственного назначения	Для сельскохозяйственного производства	50:12:0090221:9487/чзу3	204	Размещение инженерных сооружений (размещение линейных объектов – линий электропередачи КВЛ 220 кВ «ТЭЦ-27 – Уча I цепь» ПАО «Россети Московский регион»)
10	50:12:0000000:57984	1684	Земли населенных пунктов	Для общего пользования (уличная сеть)	50:12:0000000:57984/чзу1	373	Размещение инженерных сооружений (размещение линейных объектов – линий электропередачи КВЛ 220 кВ «ТЭЦ-27 – Уча I цепь» ПАО «Россети Московский регион»)
11	50:12:0090221:9488	9526	Земли сельскохозяйственного назначения	Для сельскохозяйственного производства	50:12:0090221:9488/чзу1	5229	Размещение инженерных сооружений (размещение линейных объектов – линий электропередачи КВЛ 220 кВ «ТЭЦ-27 – Уча I цепь» ПАО «Россети Московский регион»)
12	50:12:0000000:124	145778	Земли сельскохозяйственного назначения	Для сельскохозяйственного производства	50:12:0000000:124/чзу1	4954	Размещение инженерных сооружений (размещение линейных объектов – линий электропередачи КВЛ 220 кВ «ТЭЦ-27 – Уча I цепь» ПАО «Россети Московский регион»)
13	50:12:0000000:56124	167795	Земли населенных пунктов	общее пользование территории	50:12:0000000:56124/чзу1	829	Размещение инженерных сооружений (размещение линейных объектов – линий электропередачи КВЛ 220 кВ

¹⁰⁹ Заготовка древесины (включая СОМ), заготовка и сбор недревесных лесных ресурсов, заготовка пищевых лесных ресурсов и сбор лекарственных растений, осуществление научно-исследовательской деятельности, образовательной деятельности, осуществление рекреационной деятельности, строительство и эксплуатация водохранилищ и иных искусственных водных объектов, а также гидротехнических сооружений и специализированных портов, строительство, реконструкция, эксплуатация линейных объектов, осуществление религиозной деятельности, изыскательские работы.

1	2	3	4	5	6	7	8
							«ТЭЦ-27 – Уча I цепь» ПАО «Россети Московский регион»
14	50:12:0000000: 124	145778	Земли сельскохозяйственного назначения	Для сельскохозяйст- ственного производства	50:12:0000000: 124/чзу2	1607	Размещение инженерных сооружений (размещение линейных объектов – линий электропередачи КВЛ 220 кВ «ТЭЦ-27 – Уча I цепь» ПАО «Россети Московский регион»)
15	50:12:0000000: 59450	82088	Земли сельскохозяйственного назначения	Транспорт	50:12:0000000: 59450/чзу1	328	Размещение инженерных сооружений (размещение линейных объектов – линий электропередачи КВЛ 220 кВ «ТЭЦ-27 – Уча I цепь» ПАО «Россети Московский регион»)
16	50:12:0000000: 267	13367277	Земли лесного фонда	заготовка древесины (включая СОМ), заготовка и сбор недревесных лесных ресурсов ¹¹⁰	50:12:0000000: 267/чзу2	1248	Размещение инженерных сооружений (размещение линейных объектов – объектов водоснабжения (водоводов АО «Мосводоканал»))
17	50:12:0000000: 57874	118217	Земли сельскохозяйственного назначения	Для сельскохозяйст- ственного производства	50:12:0000000: 57874/чзу1	2461	Размещение инженерных сооружений (размещение линейных объектов – линий электропередачи КВЛ 500 кВ Ногинск – Бескудниково ПАО «ФСК ЕЭС»)
18	50:12:0000000: 57874	118217	Земли сельскохозяйственного назначения	Для сельскохозяйст- ственного производства	50:12:0000000: 57874/чзу2	973	Размещение инженерных сооружений (размещение линейных объектов – линий электропередачи КВЛ 500 кВ Ногинск – Бескудниково ПАО «ФСК ЕЭС»)
19	50:12:0000000: 59450	82088	Земли сельскохозяйственного назначения	Транспорт	50:12:0000000: 59450/чзу2	224	Размещение инженерных сооружений (размещение линейных объектов – линий электропередачи КВЛ 220 кВ «ТЭЦ-27 – Уча I цепь» ПАО «Россети Московский регион»)
20	50:12:0000000: 59450	82088	Земли сельскохозяйственного назначения	Транспорт	50:12:0000000: 59450/чзу3	130	Размещение инженерных сооружений (размещение линейных объектов – линий электропередачи КВЛ 220 кВ «ТЭЦ-27 – Уча I цепь» ПАО «Россети Московский регион»)
21	50:12:0000000: 59450	82088	Земли сельскохозяйственного назначения	Транспорт	50:12:0000000: 59450/чзу4	5492	Размещение инженерных сооружений (размещение линейных объектов – линий электропередачи КВЛ 220 кВ «ТЭЦ-27 – Уча I цепь» ПАО «Россети

¹¹⁰ Заготовка древесины (включая СОМ), заготовка и сбор недревесных лесных ресурсов, заготовка пищевых лесных ресурсов и сбор лекарственных растений, осуществление научно-исследовательской деятельности, образовательной деятельности, осуществление рекреационной деятельности, строительство и эксплуатация водохранилищ и иных искусственных водных объектов, а также гидротехнических сооружений и специализированных портов, строительство, реконструкция, эксплуатация линейных объектов, осуществление религиозной деятельности, изыскательские работы

1	2	3	4	5	6	7	8
22	50:12:00000000: 57869	30999	Земли промышленности, энергетики, транспорта, связи, радиовещания, телевидения, информатики, земли для обеспечения космической деятельности, земли обороны, безопасности и земли иного специального назначения	Транспорт	50:12:00000000: 57869/чзу2	5740	Московский регион) Размещение инженерных сооружений (размещение линейных объектов – линий электропередачи КВЛ 500 кВ Ногинск – Бескудниково ПАО «ФСК ЕЭС»)
23	50:12:00000000: 57869	30999	Земли промышленности, энергетики, транспорта, связи, радиовещания, телевидения, информатики, земли для обеспечения космической деятельности, земли обороны, безопасности и земли иного специального назначения	Транспорт	50:12:00000000: 57869/чзу3	84	Размещение инженерных сооружений (размещение линейных объектов – линий электропередачи КВЛ 500 кВ Ногинск – Бескудниково ПАО «ФСК ЕЭС»)

Таблица 16

Характеристика земель лесного фонда по данным Комитета лесного хозяйства Московской области (Дмитровское лесничество, Хлебниковское участковое лесничество, кварталы 51, 52, 53) предполагается к установлению на них публичных сервитутов, в границах зон линейных объектов инженерной инфраструктуры федерального значения, подлежащих реконструкции в связи с изменением их местоположения, и не подлежащих переводу из состава земель лесного фонда в земли с категорией «Земли промышленности, энергетики, транспорта, связи, радиовещания, телевидения, информатики, земли для обеспечения космической деятельности, земли обороны, безопасности и земли иного специального назначения» (вторая очередь развития территории)

Выдел	Состав, особенности выдела	Высота, м	Возраст	Ярус	Подрост., подлесок	Хозяйственные мероприятия	Номер образуемого участка/ публичного сервитута	Площадь образуемого участка/ публичного сервитута
категория защитности – леса, расположенные в защитных полосах лесов								
Виды использования: заготовка древесины (включая СОМ), заготовка и сбор недревесных лесных ресурсов, заготовка пищевых лесных ресурсов и сбор лекарственных растений, осуществление видов деятельности в сфере охотничьего хозяйства, ведение сельского хозяйства (сенокосение пчеловодство), осуществление научно-исследовательской деятельности, образовательной деятельности, осуществление рекреационной деятельности; выращивание посадочного материала лесных растений (саженцев, семянцев), выполнение работ по геологическому изучению недр, разработка месторождений и полезных ископаемых, строительство и эксплуатация водохранилищ и иных искусственных водных объектов, а также гидротехнических сооружений морских терминалов, речных портов, причалов; строительство, реконструкция, эксплуатация линейных объектов, осуществление религиозной деятельности, изыскательские работы								
13	Береза – 60%, Осина – 20%,	Береза – 25,	80	1	-	-	6	257
Квартал 51								

Выдел	Состав, особенности выдела	Высота, м	Возраст	Ярус	Подрост., подлесок	Хозяйственные мероприятия	Номер образуемого участка/ публичного сервитута	Площадь образуемого участка/ публичного сервитута
	Дуб – 10%, Ель – 10%	Осина – 24, Дуб – 24, Ель – 24						
Квартал 52								
6	Болото	-	-	-	-	-	16	626
9	Береза – 80%, Ель – 20% + Дуб, Осина, Сосна	Береза – 26, Ель – 24	90	1	Подросток: Ель – 50%, Дуб – 50%. Подлесок: лещина, рябина, жимолость густой	-	16	616
Квартал 53								
24	Береза – 50%, Ива древовидная – 30%, Осина 10%, Ель – 10%	8	20	1	-	-	16	6

Каталог координат поворотных точек границ публичных сервитутов, подлежащих установлению в зоне планируемого размещения линейных объектов, подлежащих реконструкции в связи с изменением их местоположения – линейных объектов ПАО «Россети Московский регион», ПАО «ФСК ЕЭС», АО «Мосводоканал» (вторая очередь развития территории)

Система координат МСК-50

Номер точки	Координаты, м	
	X	Y
1		
1	490966.03	2197335.88
2	490979.16	2197340.38
3	490954.2	2197339.68
4	490954.2	2197338.75
1	490966.03	2197335.88
2		
5	491161.07	2197407.46
6	491149.12	2197415.16
7	491147.17	2197408.53
8	491119.36	2197423.6
9	491104.88	2197370.84
10	491082.14	2197286.22
11	491079.86	2197277.87
12	491133.1	2197287.78
5	491161.07	2197407.46
3		
1	490966.03	2197335.88
4	490954.2	2197338.75
13	490954.2	2197331.81
1	490966.03	2197335.88
4		
5	491161.07	2197407.46
14	491164.71	2197423.01
15	491169.75	2197441.33
16	491129.96	2197465.15
17	491126.41	2197449.31
8	491119.36	2197423.6
7	491147.17	2197408.53
6	491149.12	2197415.16
5	491161.07	2197407.46
5		
18	491040.14	2197342.09
19	491020	2197341.52
20	491016.32	2197327.75
21	491006.76	2197283.1
22	491004.27	2197263.73
23	491021.63	2197267.03
18	491040.14	2197342.09
6		
24	490743.53	2194216.81
25	490732.67	2194231.59

Номер точки	Координаты, м	
	X	Y
26	490766.79	2194255.96
27	490765.28	2194257.34
28	490763.25	2194255.89
29	490761.8	2194257.36
30	490726.39	2194231.17
31	490737.37	2194216.24
32	490739.76	2194216.35
33	490741.13	2194216.69
24	490743.53	2194216.81
7		
34	490927.45	2198008.59
35	490998.58	2197974.64
36	491019.82	2197996.17
37	491028.04	2198004.51
38	490940.63	2198011.82
34	490927.45	2198008.59
8		
39	490911.24	2198056.1
40	490951.94	2198066.06
41	490945.83	2198068.98
42	490913.48	2198071.96
39	490911.24	2198056.1
9		
43	490910.13	2198048.42
44	490905.93	2198018.86
45	490918.88	2198012.68
43	490910.13	2198048.42
10		
46	491051.89	2198002.52
47	491066.9	2198017.18
48	491059.39	2198014.78
49	491044.97	2198021.66
50	491028.04	2198004.5
46	491051.89	2198002.52
11		
49	491044.97	2198021.66
40	490951.94	2198066.06
51	490908.42	2198055.41
52	490920.31	2198006.84
38	490940.63	2198011.82
37	491028.04	2198004.51
49	491044.97	2198021.66

Номер точки	Координаты, м	
	X	Y
12		
53	491122.13	2197969.15
54	491119.94	2197979.88
55	491109	2198015.48
56	491103.42	2198028.86
47	491066.9	2198017.18
57	491015.23	2197966.7
58	491054.81	2197947.8
53	491122.13	2197969.15
13		
46	491051.89	2198002.52
50	491028.04	2198004.5
35	490998.58	2197974.64
57	491015.23	2197966.7
46	491051.89	2198002.52
14		
53	491122.13	2197969.15
59	491154.83	2197979.51
60	491121.51	2198034.63
56	491103.42	2198028.86
55	491109	2198015.48
54	491119.94	2197979.88
53	491122.13	2197969.15
15		
61	491149.44	2197988.43
62	491148.23	2197993.22
63	491139.95	2198018.89
64	491132.35	2198038.08
60	491121.51	2198034.63
61	491149.44	2197988.43
16		
65	490881.91	2195015.53
66	490863.4	2195012.25
67	490870.2	2194974.15
68	490912.35	2194981.6
69	490908.92	2195000.96
70	490904.54	2195000.31
71	490904.16	2195002.49
72	490885.13	2194999.12
65	490881.91	2195015.53
17		
73	490989.29	2197260.88
74	491006.91	2197325.94
75	490994.15	2197340.8
2	490979.16	2197340.38
13	490954.2	2197331.81
76	490954.2	2197309.99
77	490980.17	2197282.97

Номер точки	Координаты, м	
	X	Y
78	490984.07	2197259.89
73	490989.29	2197260.88
18		
73	490989.29	2197260.88
22	491004.27	2197263.73
21	491006.76	2197283.1
20	491016.32	2197327.75
79	491019.97	2197341.52
75	490994.15	2197340.8
74	491006.91	2197325.94
73	490989.29	2197260.88
19		
80	491197.3	2198058.8
81	491167.16	2198049.19
82	491167.82	2198047.71
83	491173.86	2198045.39
84	491189.19	2198045.8
85	491195.1	2198048.42
86	491197.42	2198054.48
80	491197.3	2198058.8
20		
87	491213.23	2198024.13
88	491213.63	2198034.52
89	491210.68	2198034.64
90	491210.77	2198037.03
91	491206.28	2198037.21
92	491206.18	2198034.81
93	491203.24	2198034.92
94	491202.83	2198024.53
95	491205.78	2198024.42
96	491205.69	2198022.02
97	491210.19	2198021.85
98	491210.28	2198024.24
87	491213.23	2198024.13
21		
59	491154.83	2197979.51
99	491239.69	2198006.72
100	491224.62	2198067.52
80	491197.3	2198058.8
86	491197.42	2198054.48
85	491195.1	2198048.42
84	491189.19	2198045.8
83	491173.86	2198045.39
82	491167.82	2198047.71
81	491167.16	2198049.19
64	491132.35	2198038.08
63	491139.95	2198018.89
62	491148.23	2197993.22

Номер точки	Координаты, м	
	X	Y
61	491149.44	2197988.43
59	491154.83	2197979.51
за исключением:		
87	491213.23	2198024.13
98	491210.28	2198024.24
97	491210.19	2198021.85
96	491205.69	2198022.02
95	491205.78	2198024.42
94	491202.83	2198024.53
93	491203.24	2198034.92
92	491206.18	2198034.81
91	491206.28	2198037.21
90	491210.77	2198037.03
89	491210.68	2198034.64
88	491213.63	2198034.52
87	491213.23	2198024.13
22		
23	491021.63	2197267.03
11	491079.86	2197277.87
10	491082.14	2197286.22

Номер точки	Координаты, м	
	X	Y
9	491104.88	2197370.84
101	491121.28	2197430.61
102	491120.05	2197431.37
103	491117.4	2197434.87
104	491118.03	2197439.32
105	491127.87	2197455.82
16	491129.96	2197465.15
106	491116.38	2197473.28
107	491112.3	2197458.54
108	491084.59	2197343.34
18	491040.14	2197342.09
23	491021.63	2197267.03
23		
101	491121.28	2197430.61
109	491126.4	2197449.32
105	491127.87	2197455.82
104	491118.03	2197439.32
103	491117.4	2197434.87
102	491120.05	2197431.37
101	491121.28	2197430.61

Проект планировки территории для строительства линейного объекта капитального строительства – автомобильной дороги Осташковское шоссе («Виноградово – Болтино – Тарасовка»)

















Проект межевания территории

Раздел 2. Графическая часть

Чертеж межевания территории (на первую очередь развития территории)

Условные обозначения









Границы

-  города Москвы и Московской области
-  городских округов Московской области
-  населенных пунктов
-  существующих земельных участков, границы которых зарегистрированы в Едином государственном реестре недвижимости
-  зоны планируемого размещения линейного объекта капитального строительства – автомобильной дороги «Виноградово - Болтино - Тарасовка»
-  зон планируемого размещения линейных объектов, подлежащих реконструкции в связи с изменением их местоположения
-  зон планируемого размещения линейных объектов, подлежащих реконструкции в связи с изменением их местоположения для реконструкции магистрального газопровода ООО «Газпром трансгаз Москва»**
-  зоны планируемого размещения линейного объекта трубопроводного транспорта (магистрального газопровода ООО «Газпром трансгаз Москва»)**
-  зон планируемого размещения линейного объекта трубопроводного транспорта (магистрального газопровода ООО «Газпром трансгаз Москва»), подлежащего реконструкции в связи с изменением его местоположения (зона демонтажа)**
-  зон планируемого размещения линий электропередачи КВЛ 500 кВ Ногинск - Бескудниково ПАО «ФСК ЕЭС», подлежащих реконструкции в связи с изменением их местоположения, (соответствует охранным зонам, в соответствии с постановлением Правительства РФ от 24.02.2009 № 160 (ред. от 21.12.2018))*
-  зон планируемого размещения линий электропередачи КВЛ 500 кВ Трубино - Бескудниково ПАО «ФСК ЕЭС», подлежащих реконструкции в связи с изменением их местоположения, (соответствует охранным зонам в соответствии с постановлением Правительства РФ от 24.02.2009 № 160 (ред. от 21.12.2018))
-  зон планируемого размещения линий электропередачи КВЛ 500 кВ Белый Раст - Бескудниково ПАО «ФСК ЕЭС», подлежащих реконструкции в связи с изменением их местоположения, (соответствует охранным зонам в соответствии с постановлением Правительства РФ от 24.02.2009 № 160 (ред. от 21.12.2018))
-  зон планируемого размещения линий электропередачи ВЛ 220 кВ «ТЭЦ-27 - Уча I цепь» ПАО «Россети Московский регион», подлежащих реконструкции в связи с изменением их местоположения, (соответствует охранным зонам в соответствии с постановлением Правительства РФ от 24.02.2009 № 160 (ред. от 21.12.2018))
-  зон планируемого размещения линий электропередачи ВЛ 220 кВ «ТЭЦ-27 - Уча 2 цепь» ПАО «Россети Московский регион», подлежащих реконструкции в связи с изменением их местоположения, (соответствует охранным зонам в соответствии с постановлением Правительства РФ от 24.02.2009 № 160 (ред. от 21.12.2018))
-  зон планируемого размещения линейных объектов водоснабжения (водоводов АО «Мосводоканал»), подлежащих реконструкции в связи с изменением их местоположения с номерами характерных точек (в соответствии с СН 456-73 «Нормы отвода земель для магистральных водоводов и канализационных коллекторов» (документ утвержден постановлением Госстроя СССР от 28.12.1973 № 256))
-  зон планируемого размещения линейных объектов электроснабжения (воздушных сетей электропередачи напряжением 500 кВ ПАО «ФСК ЕЭС»), подлежащих реконструкции в связи с изменением их местоположения*

Проект планировки территории для строительства линейного объекта капитального строительства – автомобильной дороги Осташковское шоссе («Виноградово – Болтино – Тарасовка»)

Проект межевания территории

**Чертеж межевания территории (на первую очередь развития территории)
Условные обозначения**

	зон планируемого размещения линейных объектов электроснабжения (воздушных линий электропередачи напряжением 220 кВ ПАО «Россети Московский регион»), подлежащих реконструкции в связи с изменением их местоположения*
	территории для размещения подъездной автомобильной дороги к ЦРП-30
	земельного участка под ЦРП-30
	лесного фонда
	образуемых земельных участков
	изменяемых земельных участков
	публичных сервитутов, подлежащих установлению
	красные линии

Пояснительные надписи:

1	условные номера образуемых земельных участков, в том числе в отношении которых предполагаются их резервирование и (или) изъятие для государственных или муниципальных нужд, образуемых земельных участков, предоставляемых из земель лесного фонда, номера публичных сервитутов, подлежащих установлению
• 1	номера поворотных точек границ образуемых земельных участков, границ публичных сервитутов, подлежащих установлению
50:12:0090221:79	кадастровый номер земельного участка

Примечание:

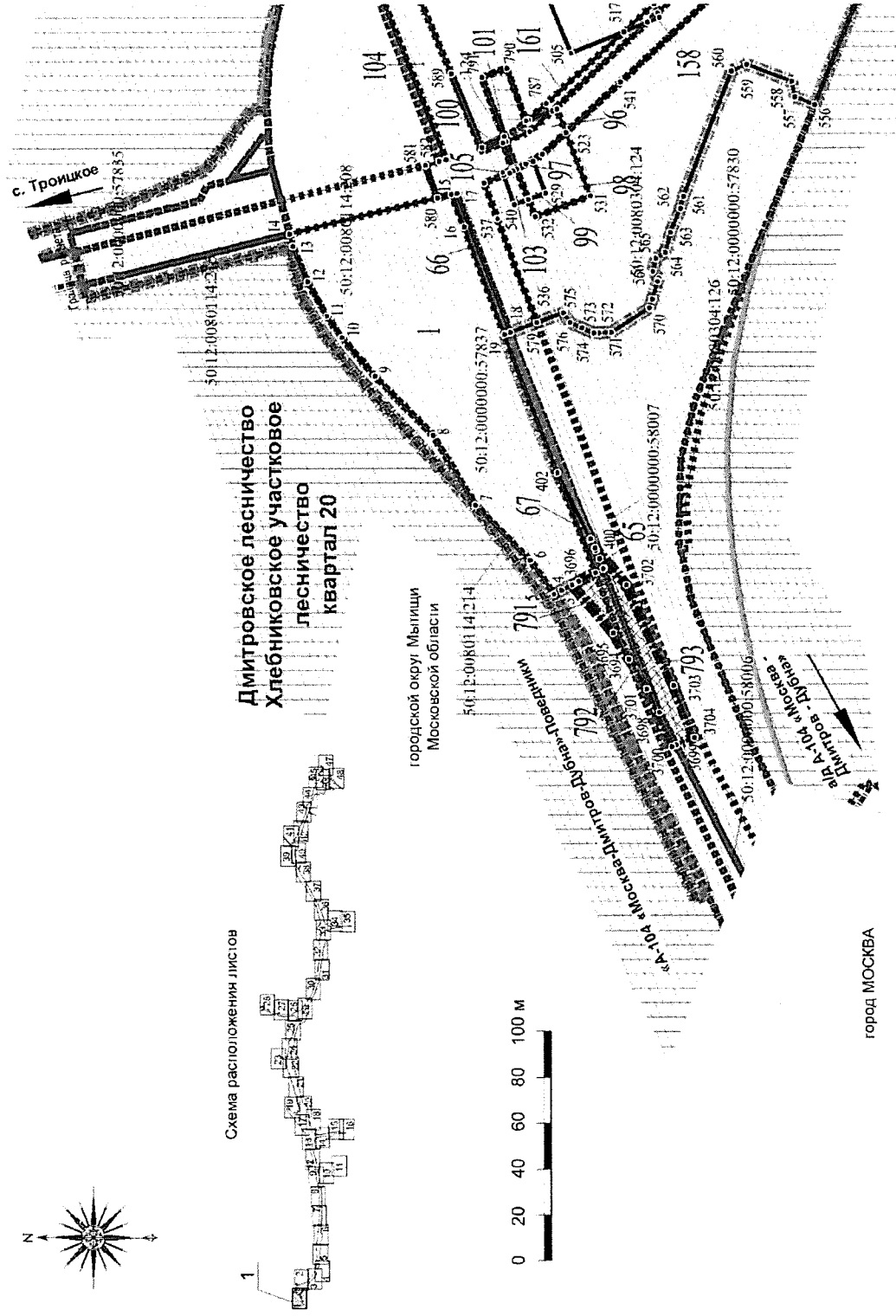
* в соответствии с «Нормами отвода земель для электрических сетей напряжением 0,38 - 750 кВ» (документ утвержден приказом Минэнерго России от 20.05.1994 № 14278тм-т1)

** отображены на основании документации по планировке территории для размещения объекта «Строительство автомобильной дороги Осташковское шоссе («Виноградово - Болтино - Тарасовка»). Переустройство магистрального газопровода», приведены в информационных целях и не являются предметом утверждения проекта планировки территории

**Проект планировки территории для строительства линейного объекта капитального строительства — автомобильной дороги
Осташковское шоссе («Виноградово — Болтино — Тарасовка»)**

Проект межевания территории

Чертеж межевания территории (на первую очередь развития территории)

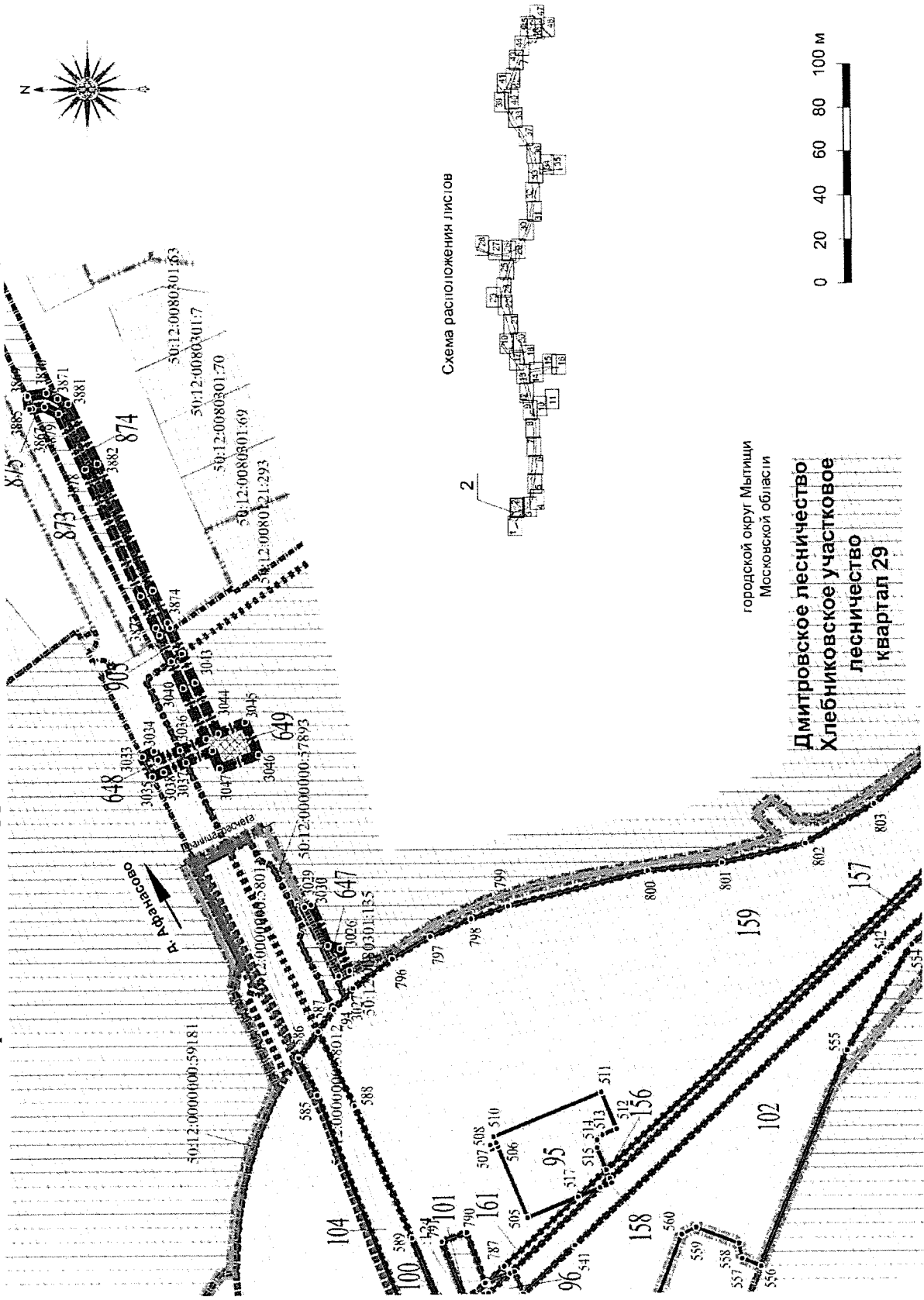


город МОСКВА

Проект планировки территории для строительства линейного объекта капитального строительства – автомобильной дороги
Осташковское шоссе («Виноградово – Болгино – Тарасовка»)

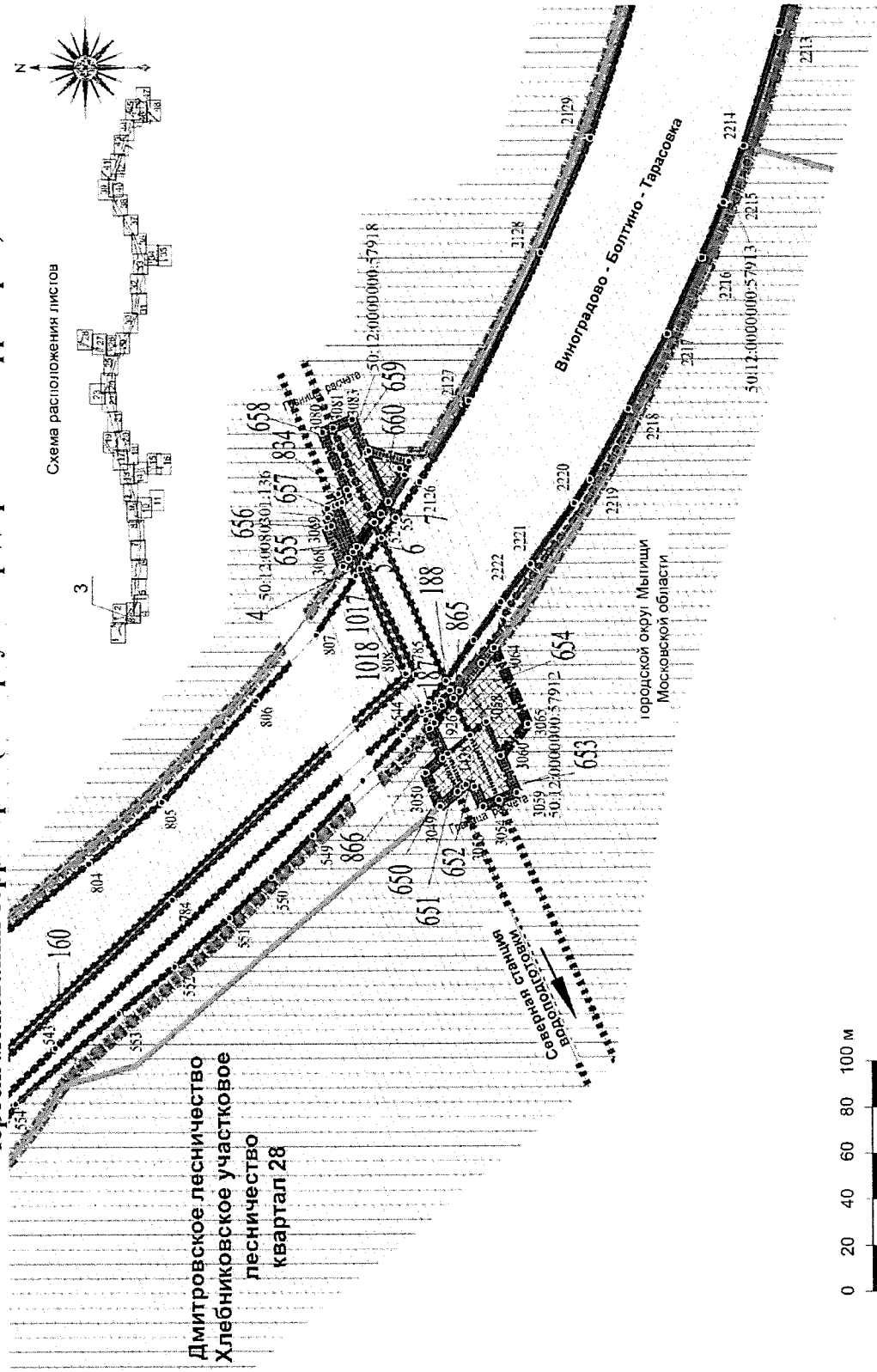
Проект межевания территории

Чертеж межевания территории (на первую очередь развития территории)



Проект планировки территории для строительства линейного объекта капитального строительства – автомобильной дороги
Осташковское шоссе («Виноградово – Болтино – Тарасовка»)

Проект межевания территории
Чертеж межевания территории (на первую очередь развития территории)



Проект планировки территории для строительства линейного объекта капитального строительства – автомобильной дороги Осташковское шоссе («Виноградovo – Болгино – Тарасовка»)

Проект межевания территории (на первую очередь развития территории)

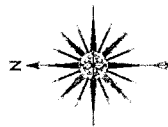
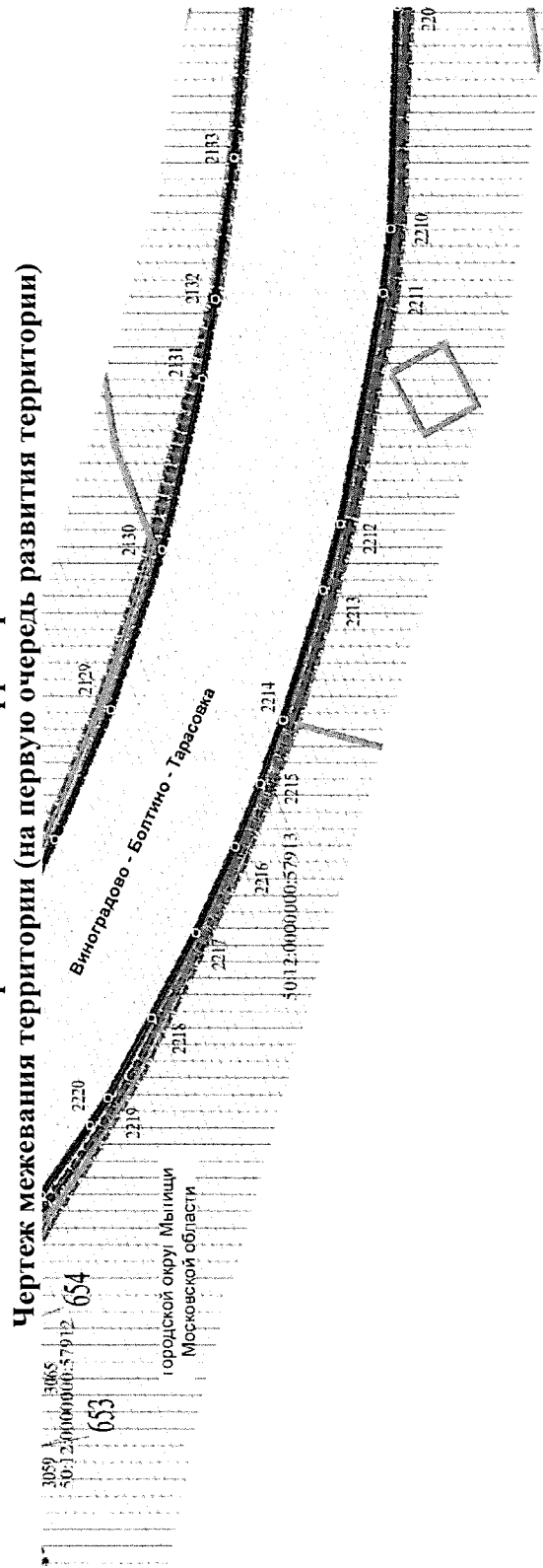
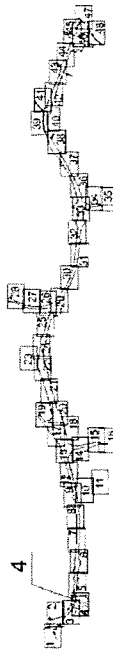


Схема расположения листов



Проект планировки территории для строительства линейного объекта капитального строительства – автомобильной дороги
Осташковское шоссе («Виноградово – Болтино – Тарасовка»)

Проект межевания территории
Чертеж межевания территории (на первую очередь развития территории)

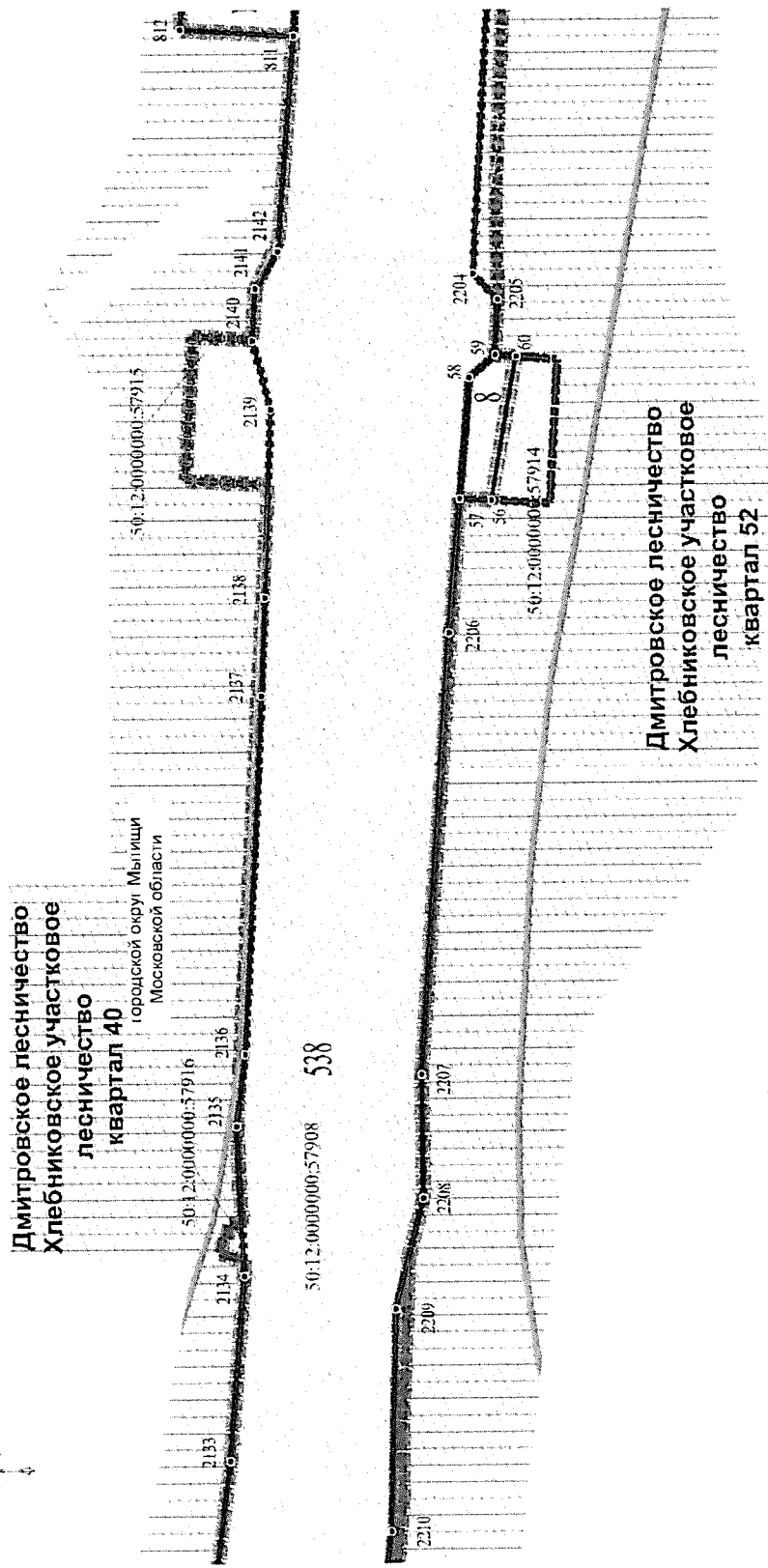
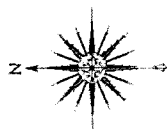
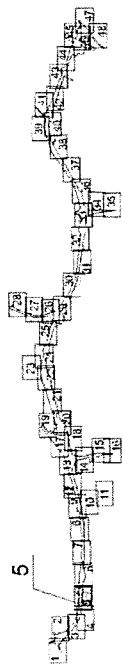
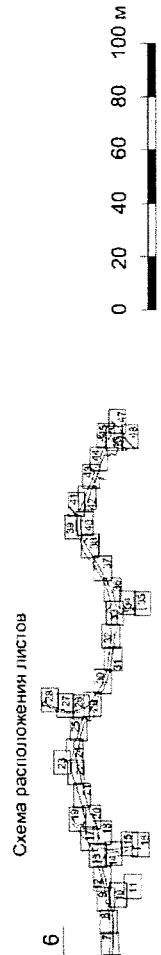
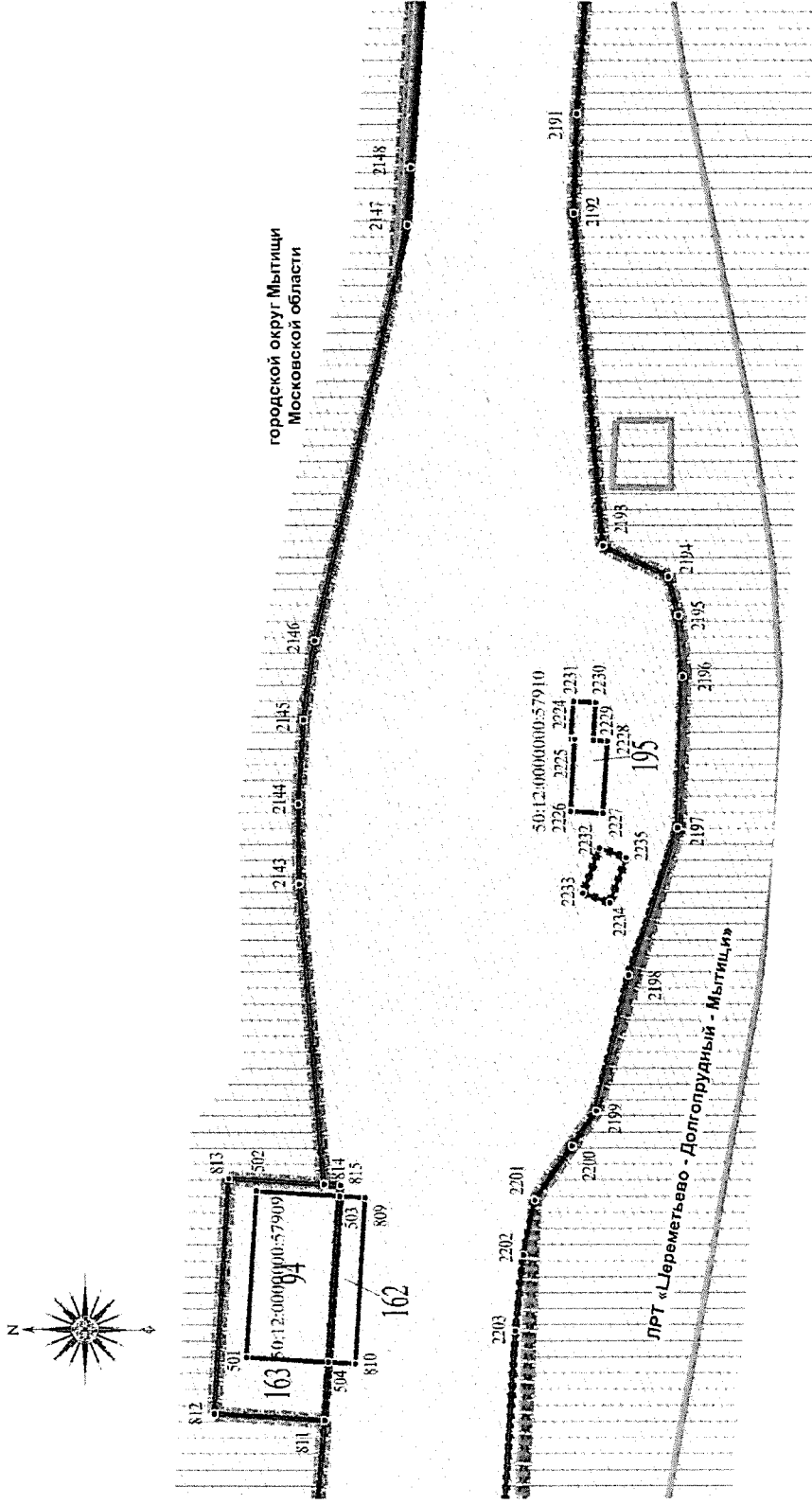


Схема расположения листов



Проект планировки территории для строительства линейного объекта капитального строительства – автомобильной дороги
Осташковское шоссе («Виноградово – Болтино – Тарасовка»)

Проект межевания территории
Чертеж межевания территории (на первую очередь развития территории)



**Проект планировки территории для строительства линейного объекта капитального строительства – автомобильной дороги
Осташковское шоссе («Виноградово – Болтино – Тарасовка»)**

Проект межевания территории

Чертеж межевания территории (на первую очередь развития территории)

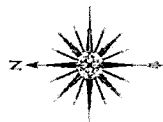
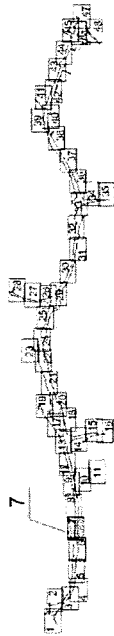
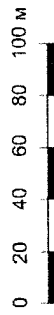



Схема расположения листов



городской округ Мытищи
Московской области

Дмитровское лесничество
Хлебниковское участковое
лесничество
квартал 65



Проект планировки территории для строительства линейного объекта капитального строительства – автомобильной дороги
Осташковское шоссе («Виноградово – Болтино – Тарасовка»)

Проект межевания территории
Чертеж межевания территории (на первую очередь развития территории)

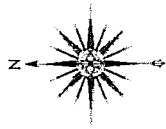
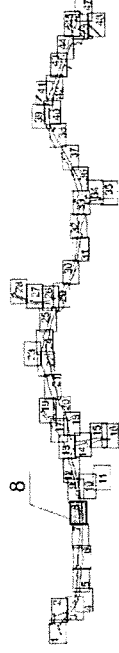
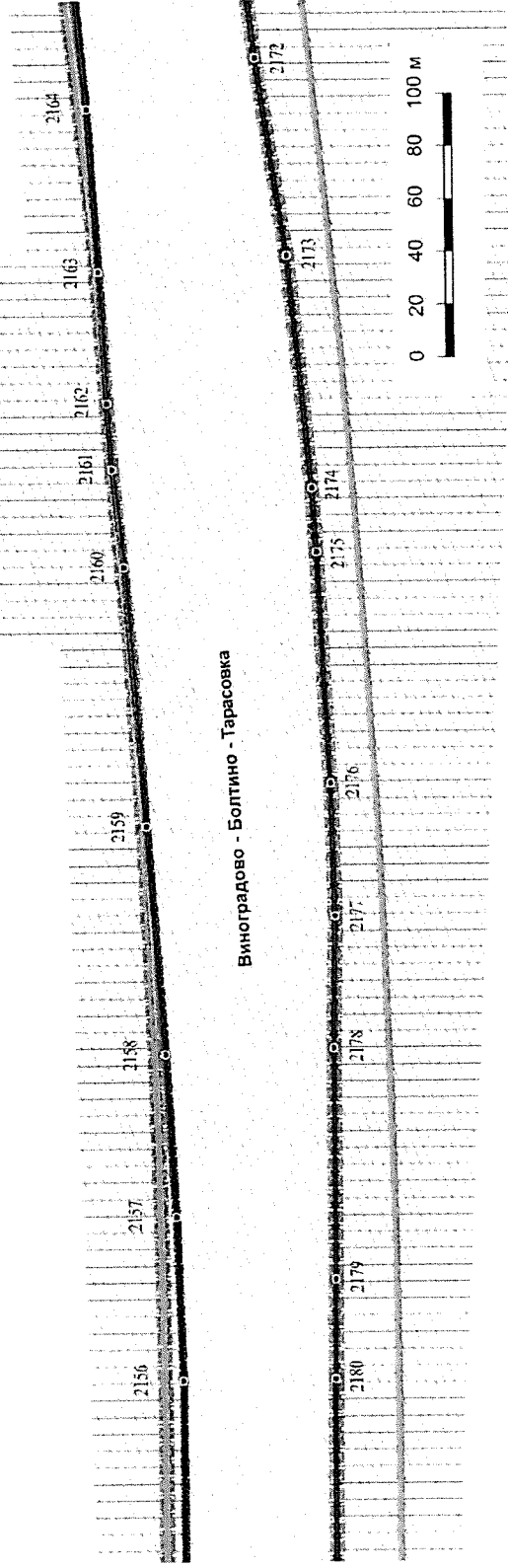


Схема расположения листов



Дмитровское лесничество
Хлебниковское участковое
лесничество
квартал 66

городской округ Мытищи
Московской области



Проект планировки территории для строительства линейного объекта капитального строительства – автомобильной дороги – Осташковское шоссе («Виноградово – Болгино – Тарасовка»)

Проект межевания территории Чертеж межевания территории (на первую очередь развития территории)

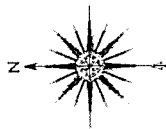
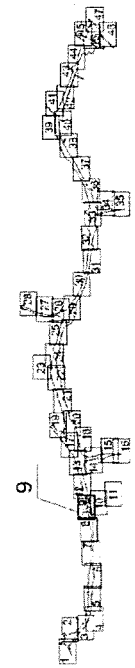


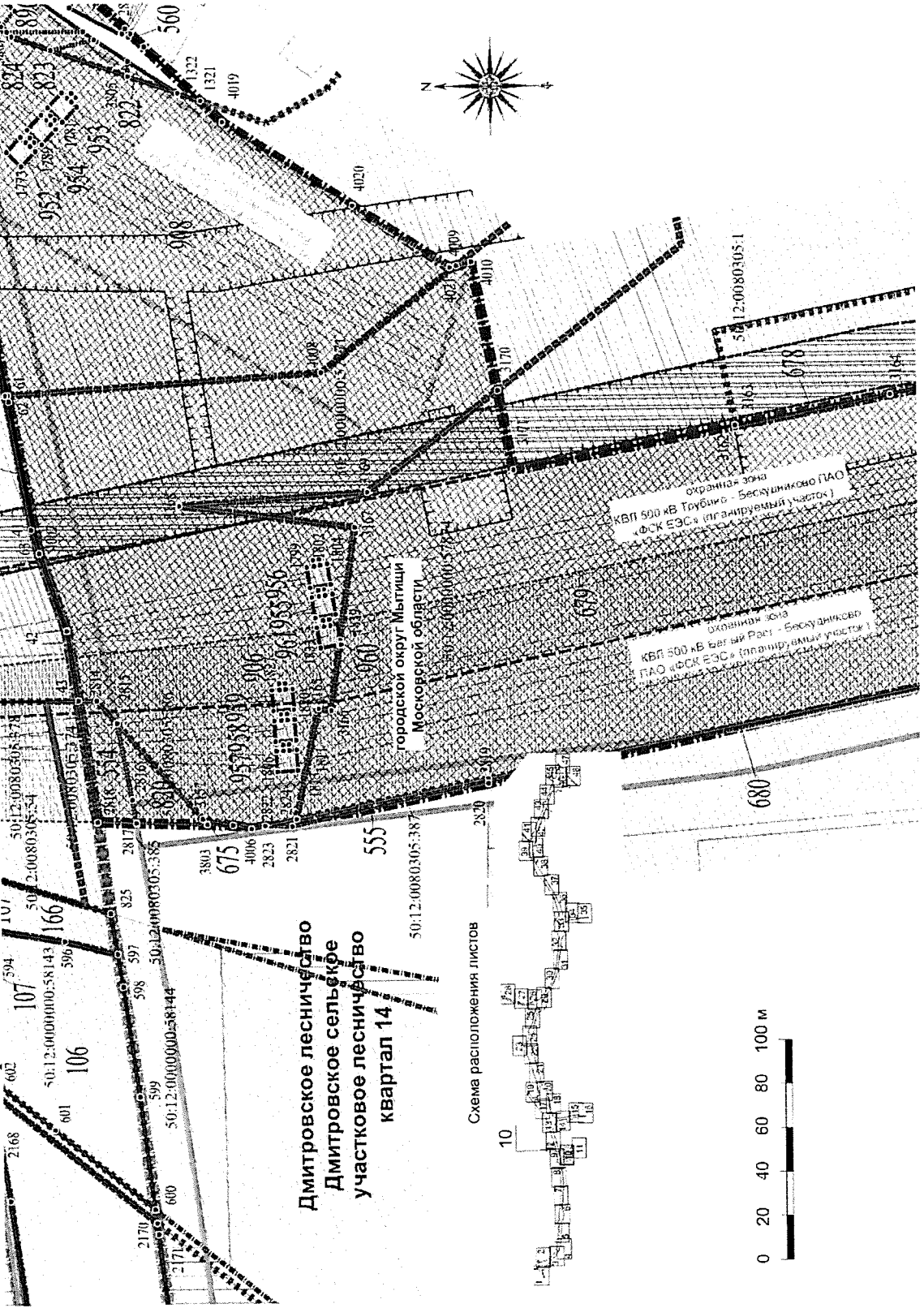
Схема расположения листов



Проект планировки территории для строительства линейного объекта капитального строительства – автомобильной дороги
Осташковское шоссе («Виноградово – Болтино – Тарасовка»)

Проект межевания территории

Чертеж межевания территории (на первую очередь развития территории)



Дмитровское лесничество
участковое лесничество
квартал 14

Схема расположения листов

0 20 40 60 80 100 м

Проект планировки территории для строительства линейного объекта капитального строительства – автомобильной дороги
Осташковское шоссе («Биноградово – Болтино – Тарасовка»)

Проект межевания территории

Чертеж межевания территории (на первую очередь развития территории)


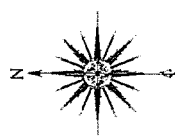
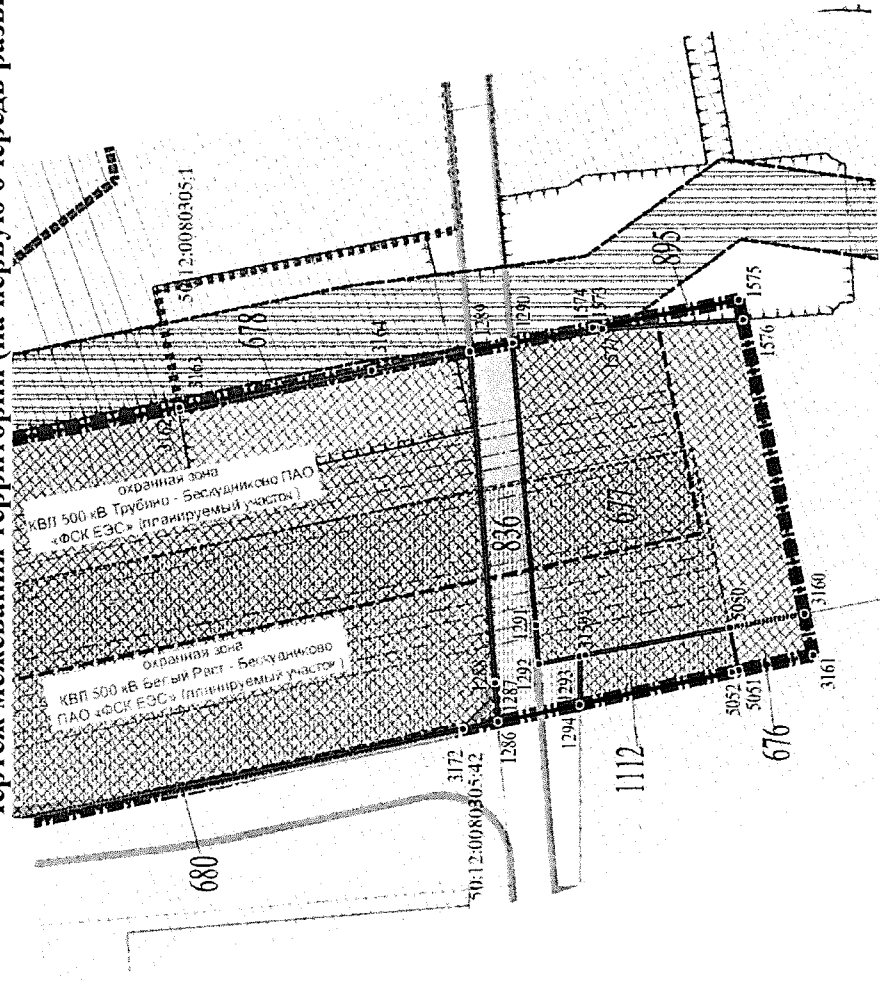
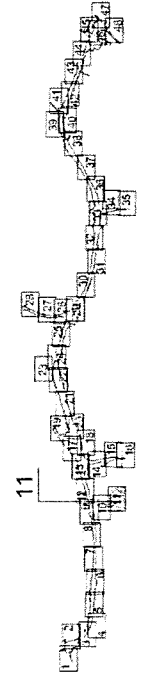
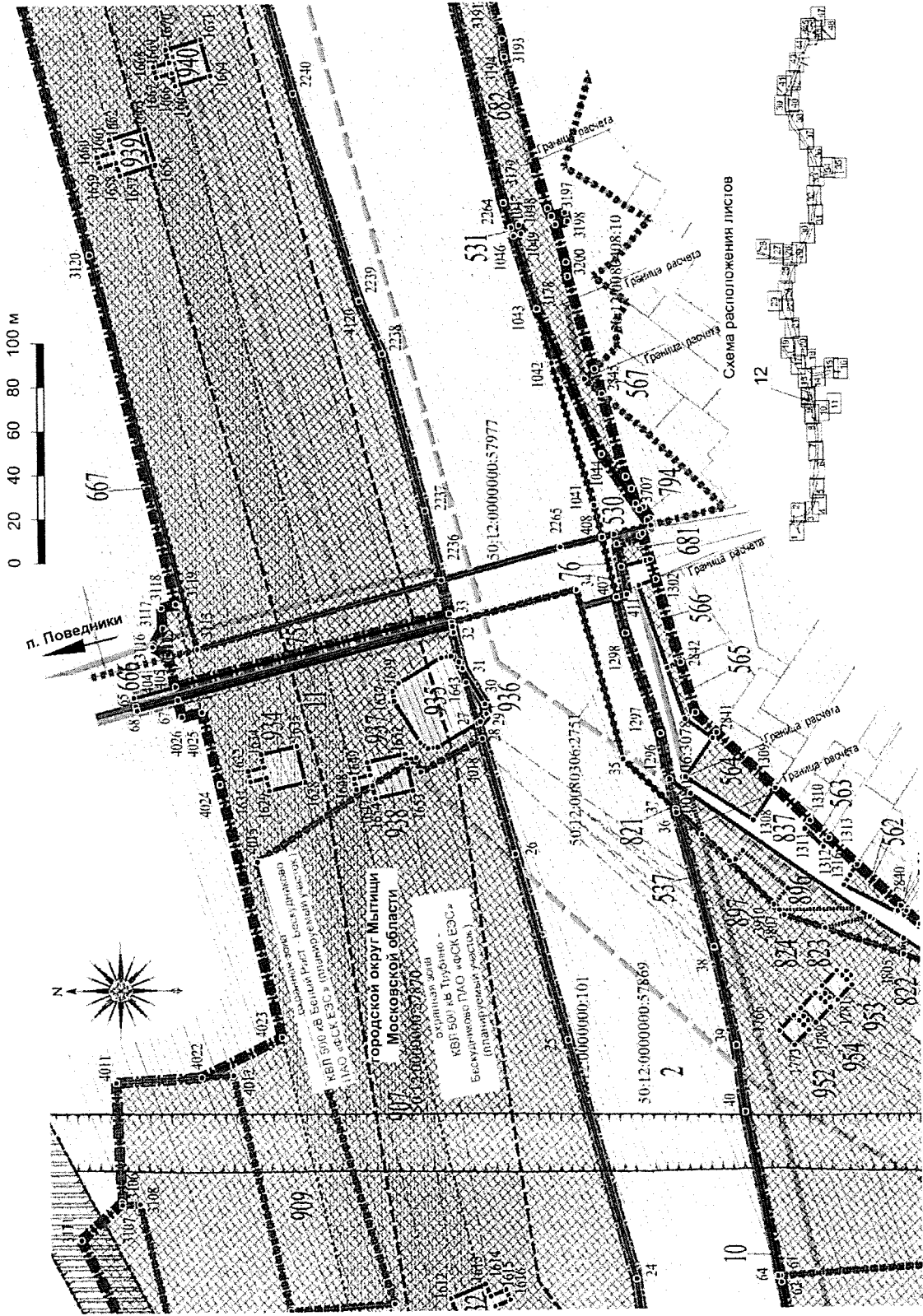


Схема расположения листов



Проект планировки территории для строительства линейного объекта капитального строительства – автомобильной дороги
Осташковское шоссе («Виноградово – Болтино – Тарасовка»)

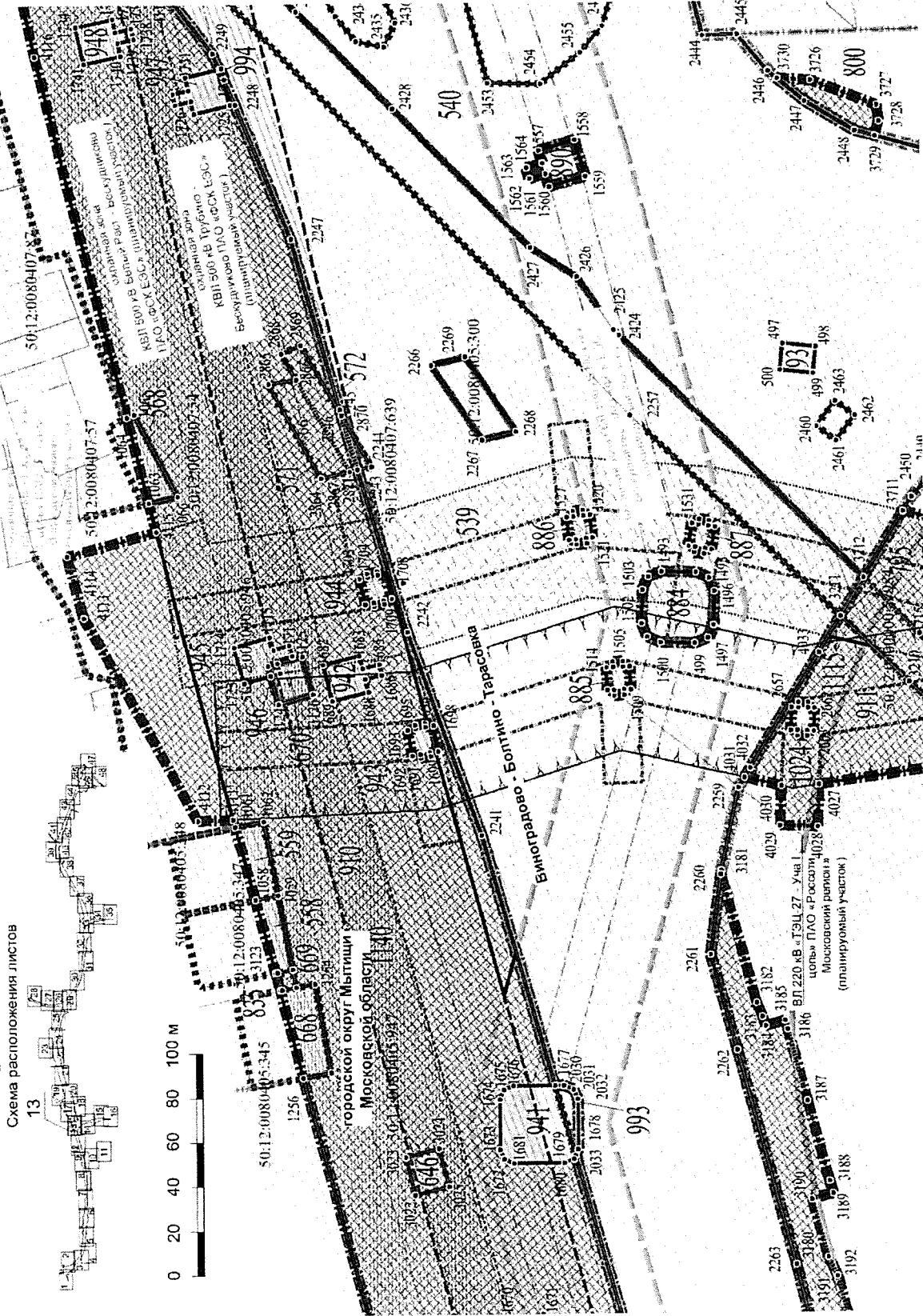
Проект межевания территории
Чертеж межевания территории (на первую очередь развития территории)



Проект планировки территории для строительства линейного объекта капитального строительства – автомобильной дороги
Осташковское шоссе («Виноградово – Болгино – Тарасовка»)

Проект межевания территории

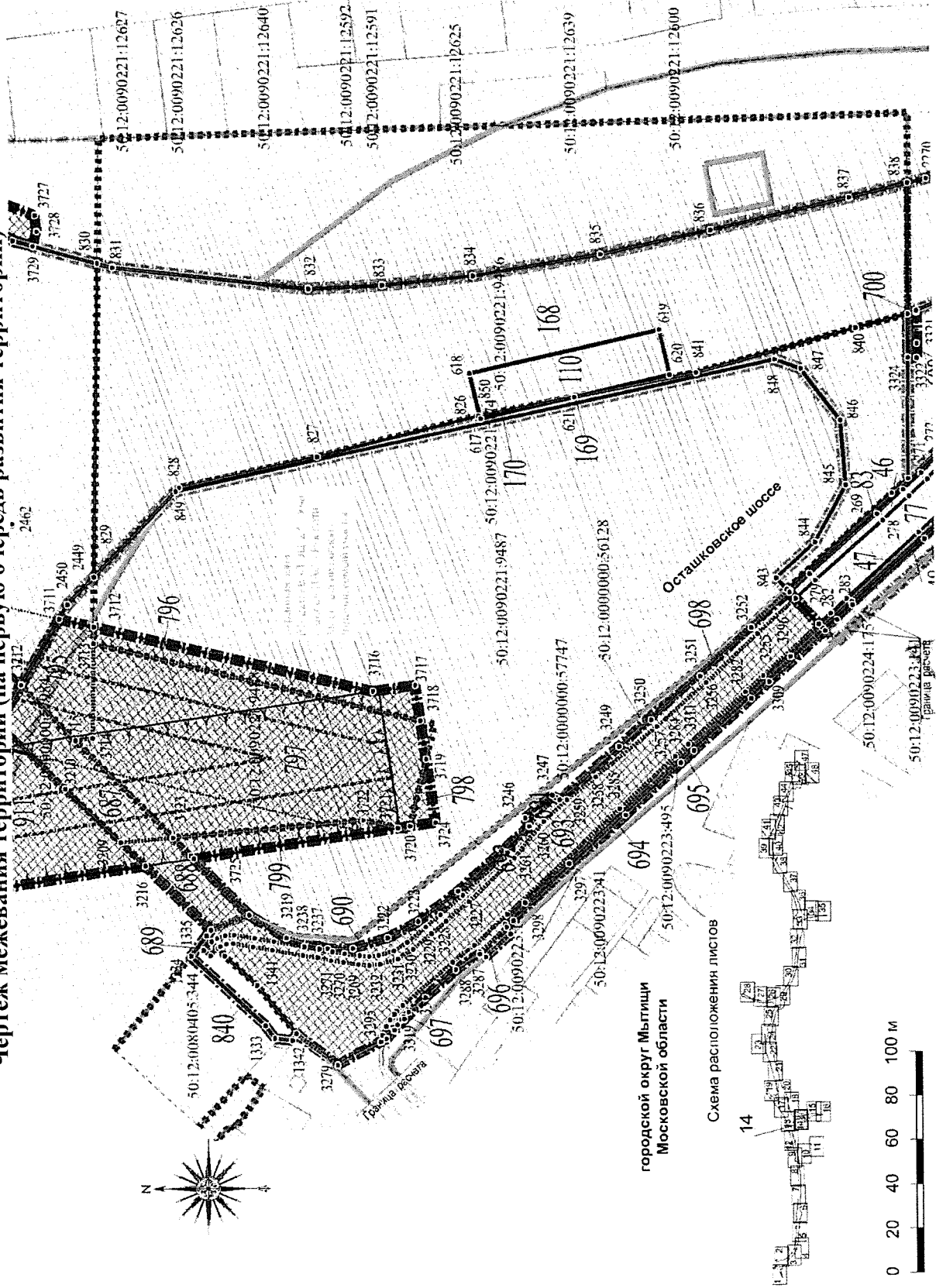
Чертеж межевания территории (на первую очередь развития территории)



Проект планировки территории для строительства линейного объекта капитального строительства – автомобильной дороги
Осташковское шоссе («Виноградово – Болтино – Тарасовка»)

Проект межевания территории

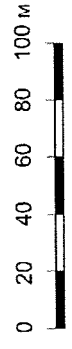
Чертеж межевания территории (на первую очередь развития территории)



городской округ Мытищи
Московской области

Схема расположения листов

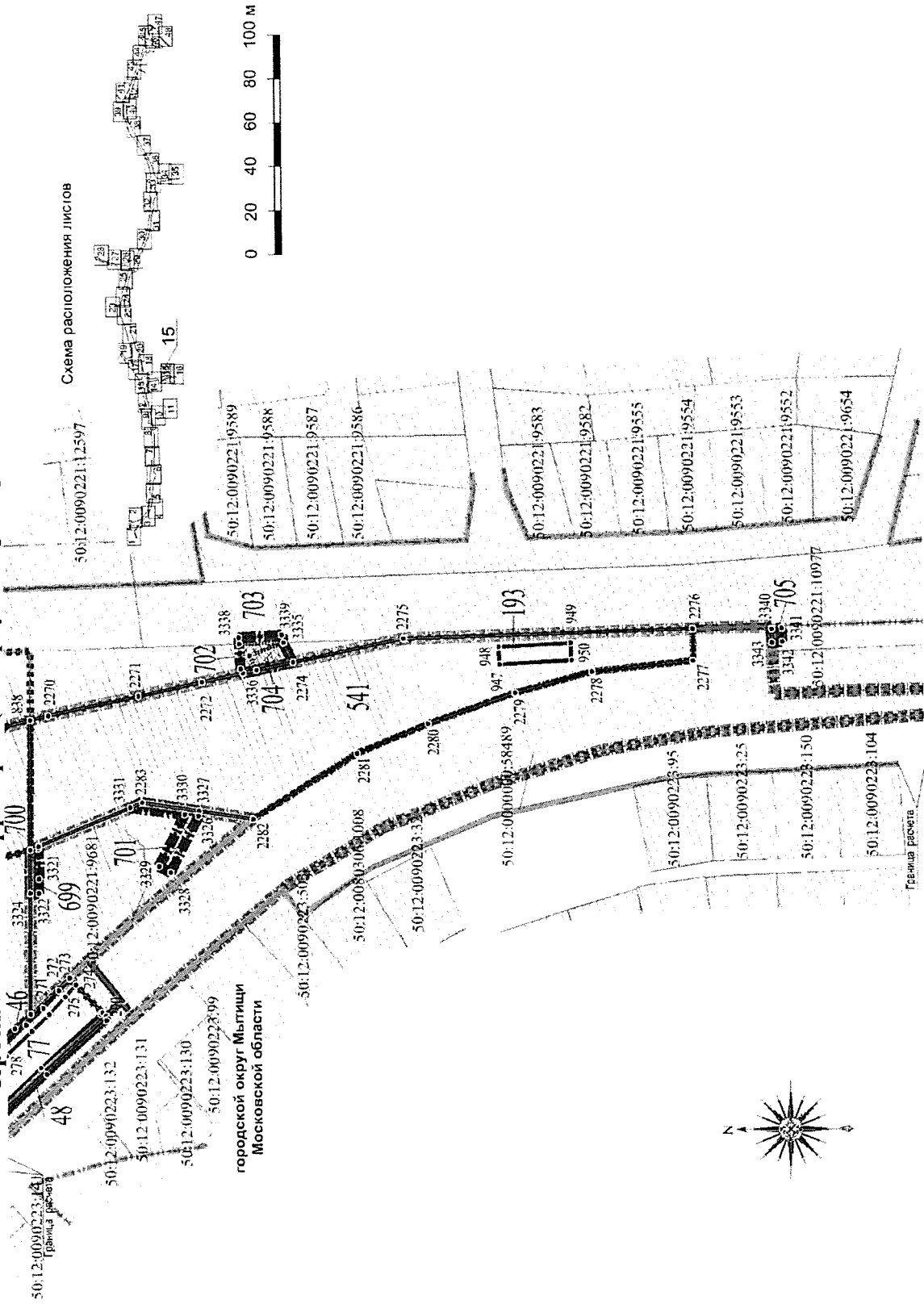
14



Проект планировки территории для строительства линейного объекта капитального строительства – автомобильной дороги
Осташковское шоссе («Виноградово – Болтино – Тарасовка»)

Проект межевания территории

Чертеж межевания территории (на первую очередь развития территории)



Проект планировки территории для строительства линейного объекта капитального строительства – автомобильной дороги
Осташковское шоссе («Виноградово – Болгино – Тарасовка»)

Проект межевания территории
Чертеж межевания территории (на первую очередь развития территории)

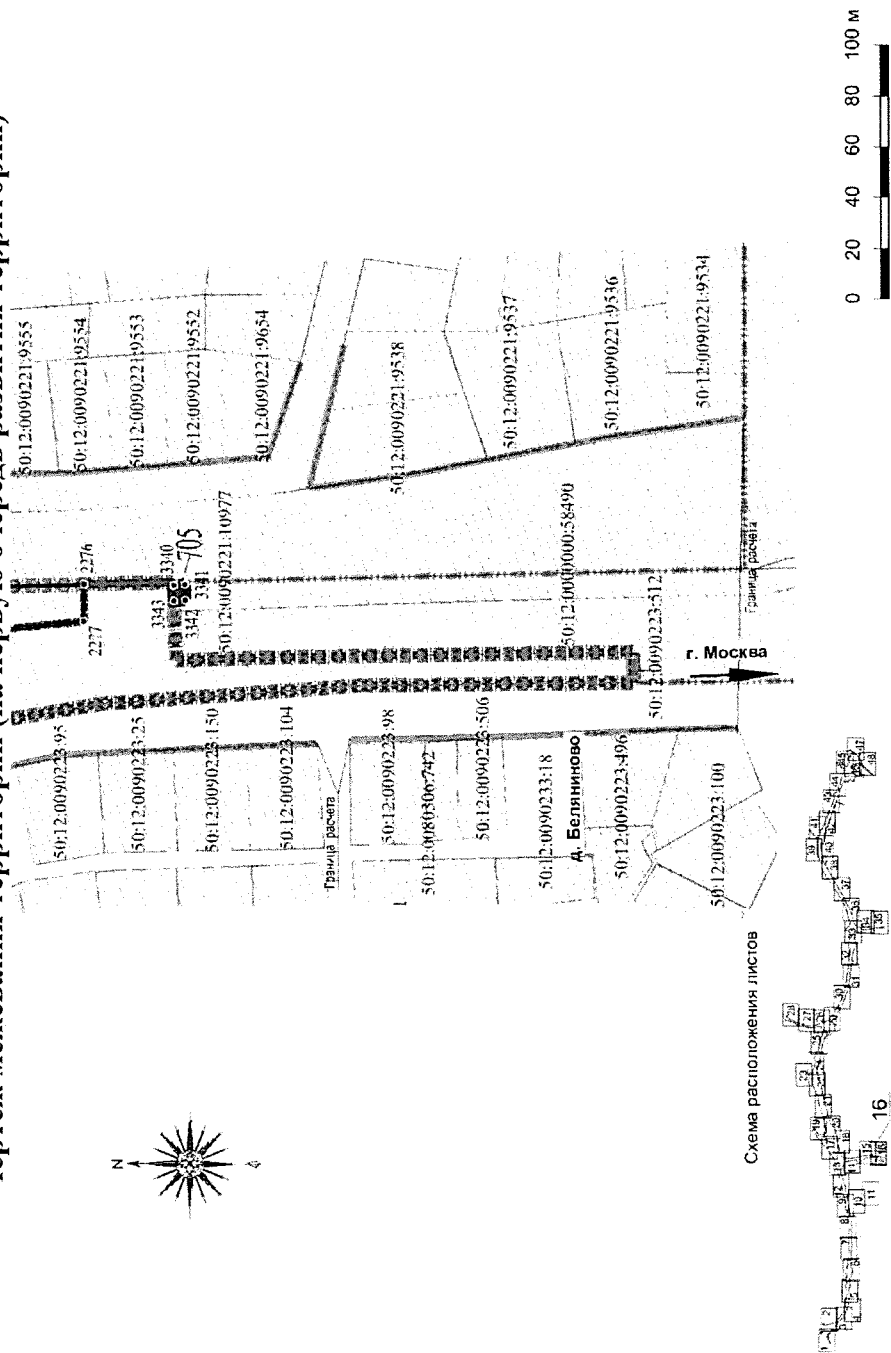
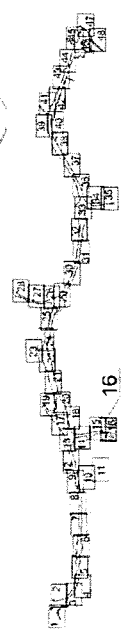


Схема расположения листов



Проект планировки территории для строительства линейного объекта капитального строительства – автомобильной дороги – Осташковское шоссе («Виноградово – Болтино – Тарасовка»)

Проект межевания территории
Чертеж межевания территории (на первую очередь развития территории)

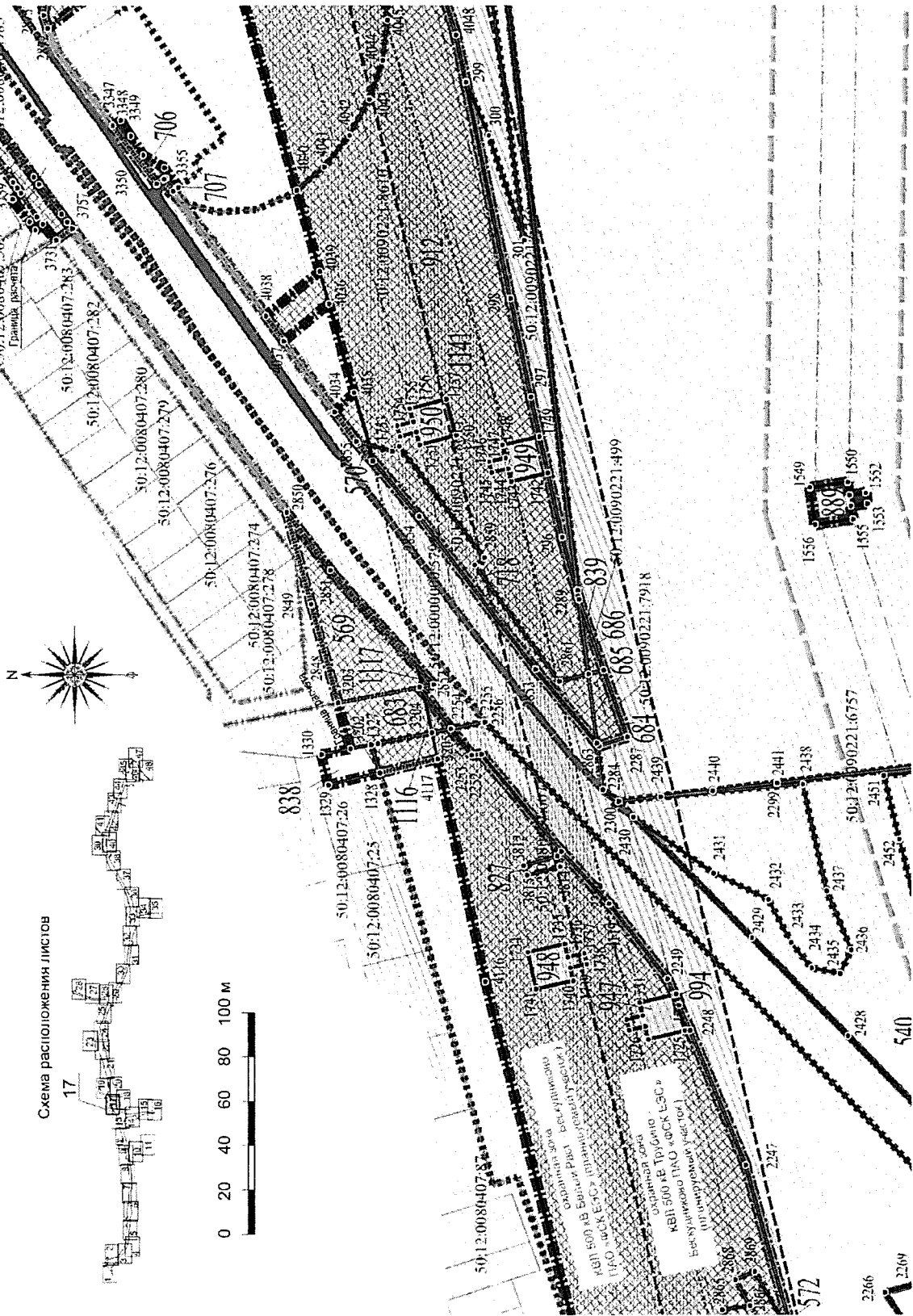
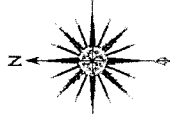
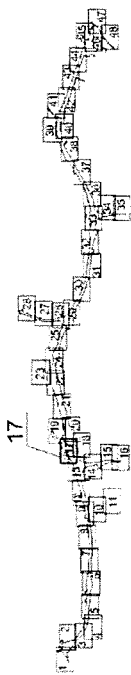


Схема расположения листов



2266
2269

**Проект планировки территории для строительства линейного объекта капитального строительства – автомобильной дороги
Осташковское шоссе («Виноградово – Болгино – Тарасовка»)**

Проект межевания территории

Чертеж межевания территории (на первую очередь развития территории)

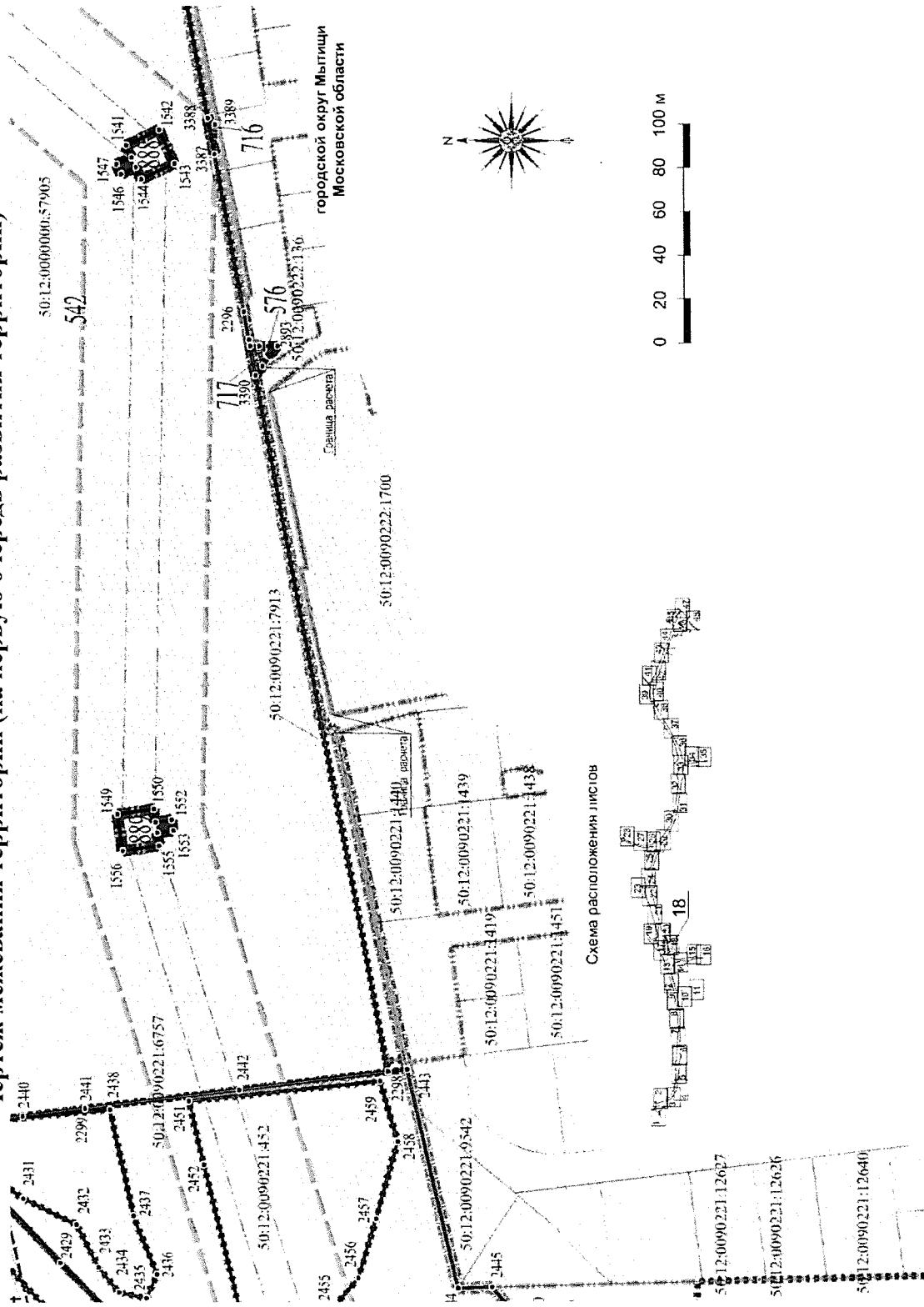
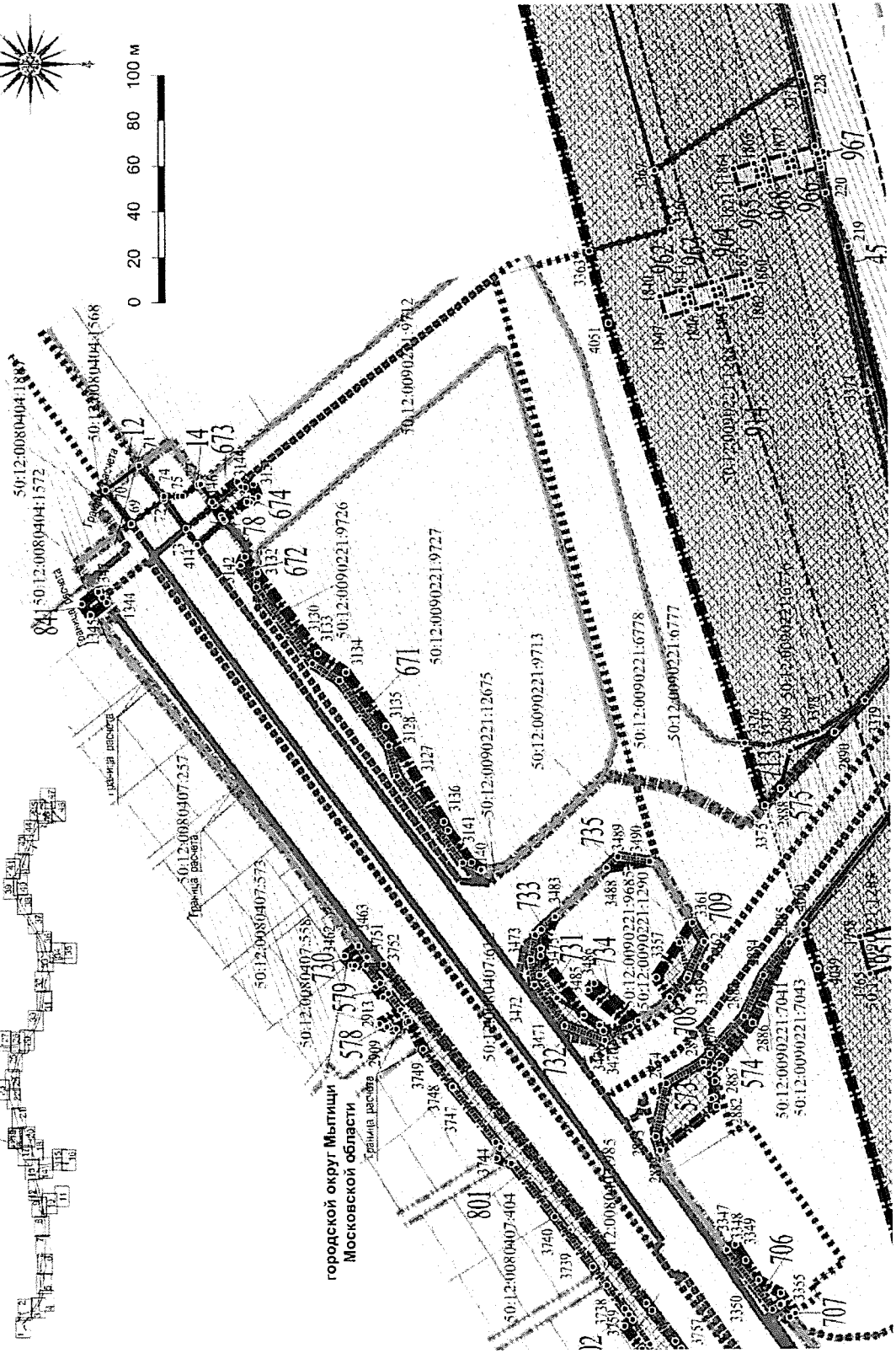
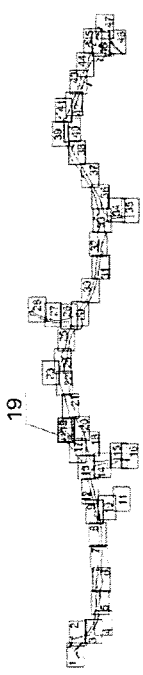


Схема расположения листов

Проект планировки территории для строительства линейного объекта капитального строительства – автомобильной дороги – Осташковское шоссе («Виноградово – Болгино – Тарасовка»)

Проект межевания территории (на первую очередь развития территории) Чертеж межевания территории

Схема расположения листов

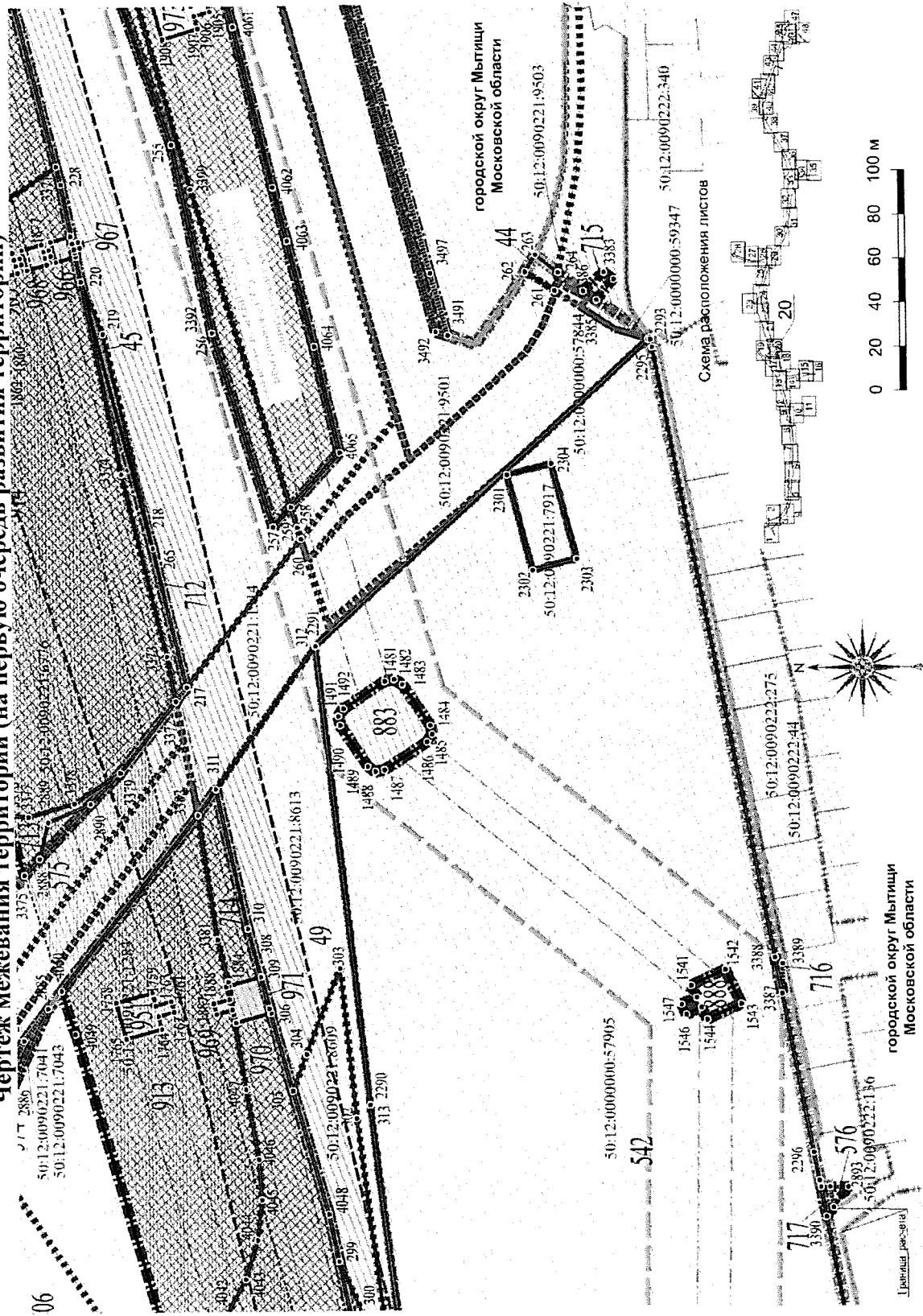


городской округ Мытищи
Московской области

Проект планировки территории для строительства линейного объекта капитального строительства – автомобильной дороги
Осташковское шоссе («Виноградово – Болгино – Тарасовка»)

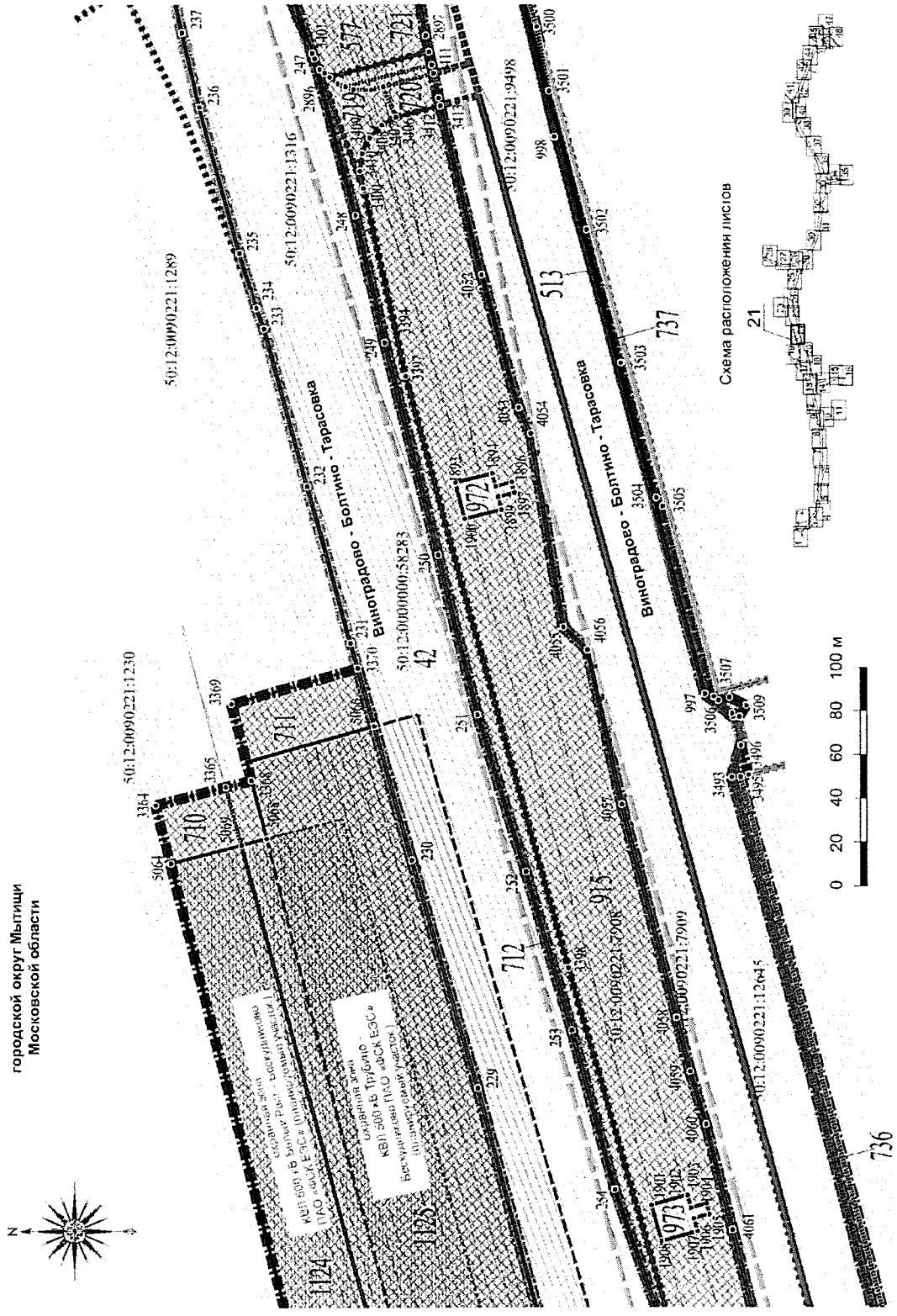
Проект межевания территории

Чертеж межевания территории (на первую очередь развития территории)



Проект планировки территории для строительства линейного объекта капитального строительства – автомобильной дороги Осташковское шоссе («Виноградово – Болдино – Тарасовка»)

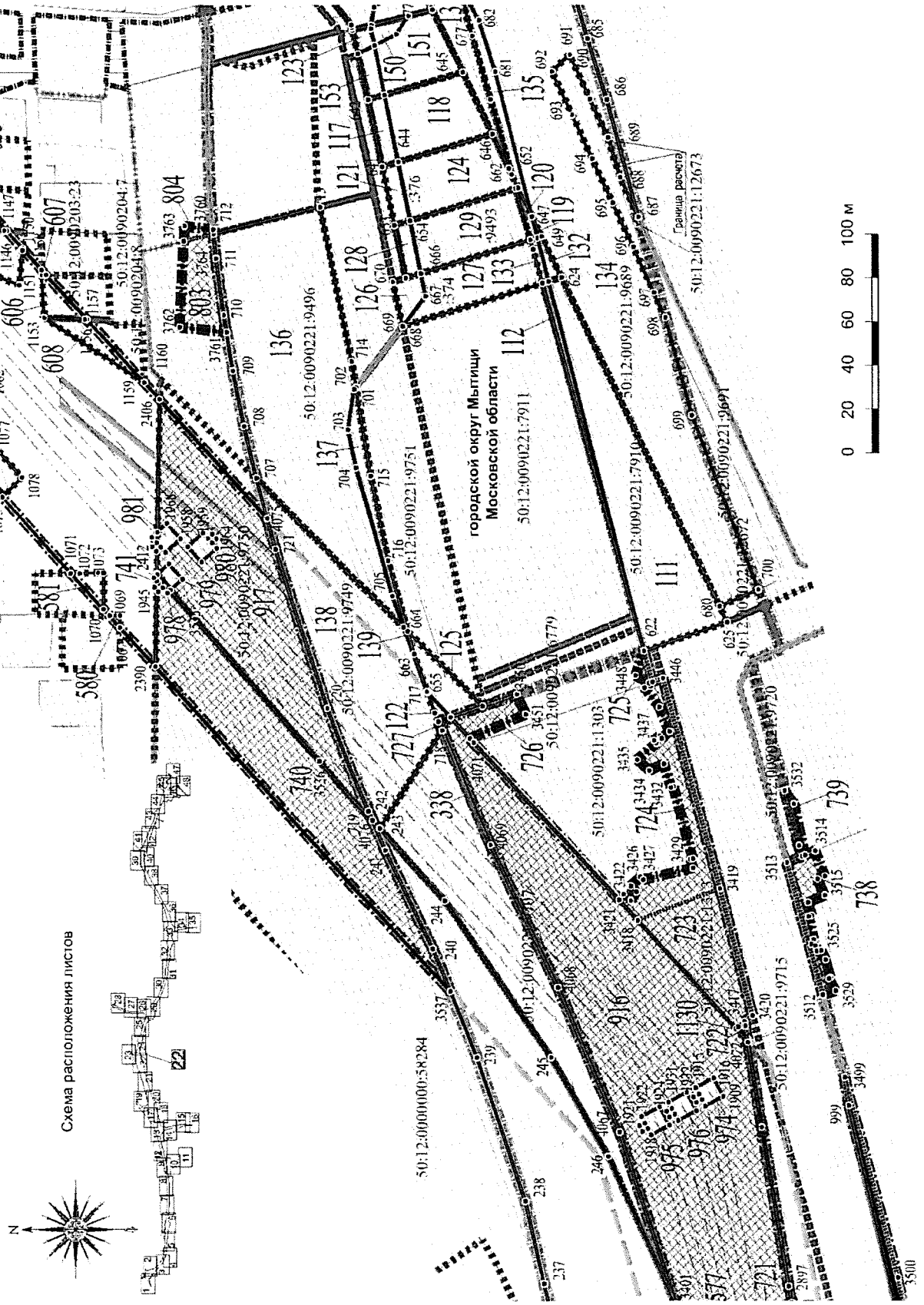
Проект межевания территории Чертеж межевания территории (на первую очередь развития территории)



Проект планировки территории для строительства линейного объекта капитального строительства – автомобильной дороги
Осташковское шоссе («Виноградово – Болтино – Тарасовка»)

Проект межевания территории

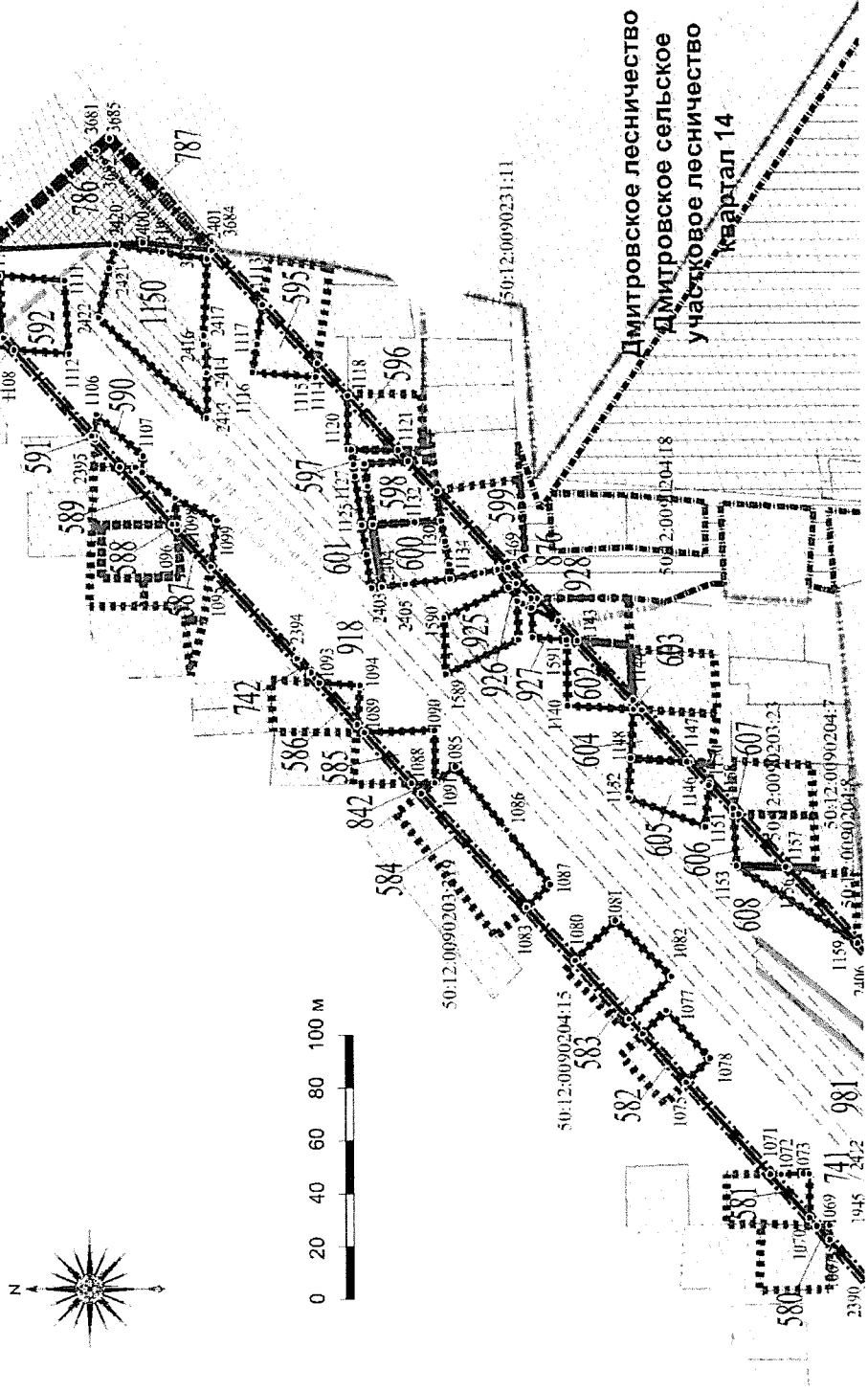
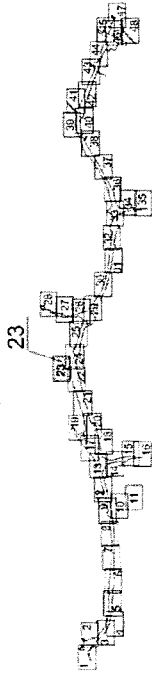
Чертеж межевания территории (на первую очередь развития территории)



Проект планировки территории для строительства линейного объекта капитального строительства – автомобильной дороги – Осташковское шоссе («Виноградово – Болгино – Тарасовка»)

Проект межевания территории
Чертеж межевания территории (на первую очередь развития территории)

Схема расположения листов



Проект планировки территории для строительства линейного объекта капитального строительства – автомобильной дороги
Осташковское шоссе («Виноградово – Болтино – Тарасовка»)

Проект межевания территории
Чертеж межевания территории (на первую очередь развития территории)

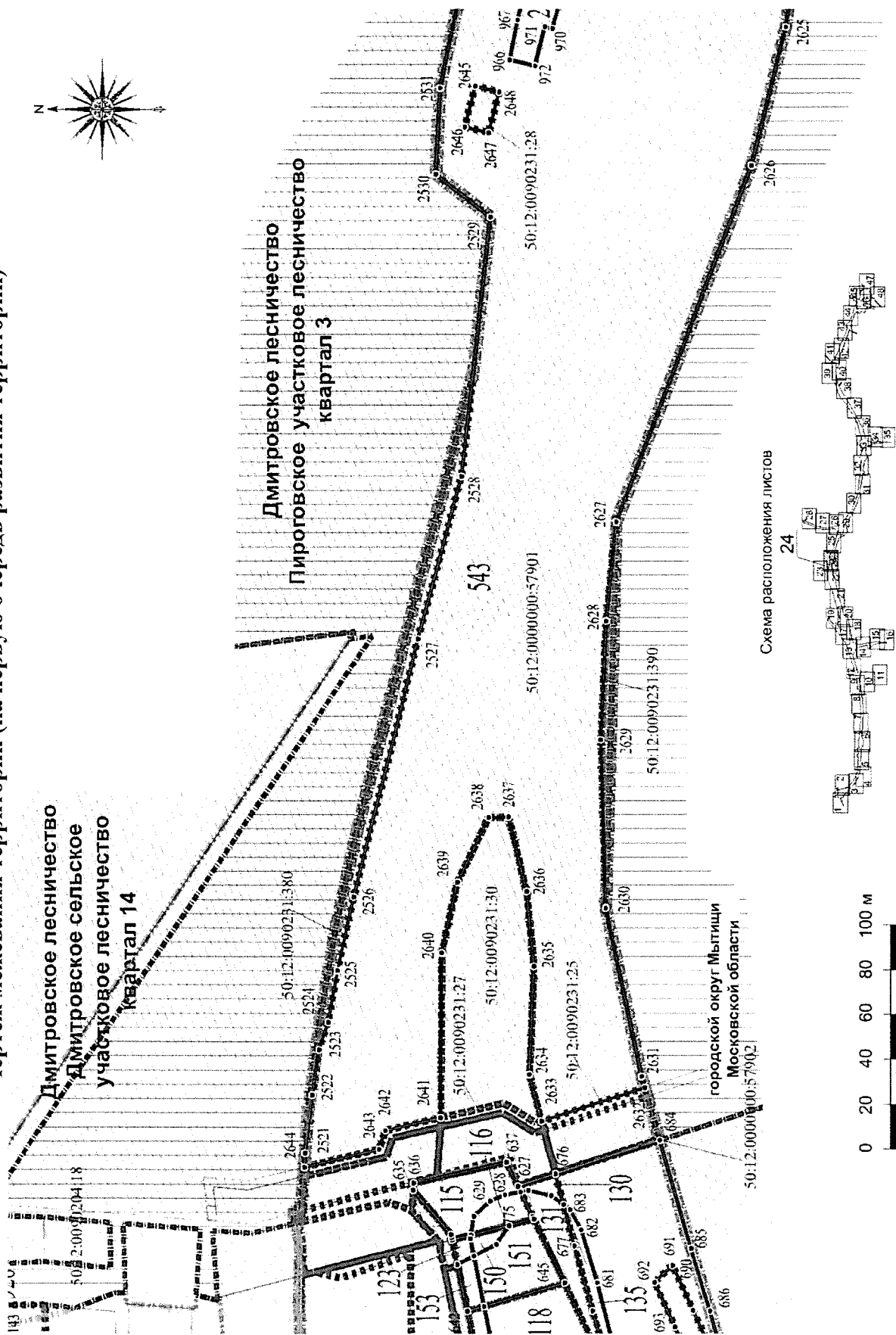
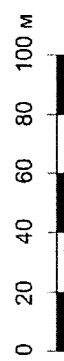


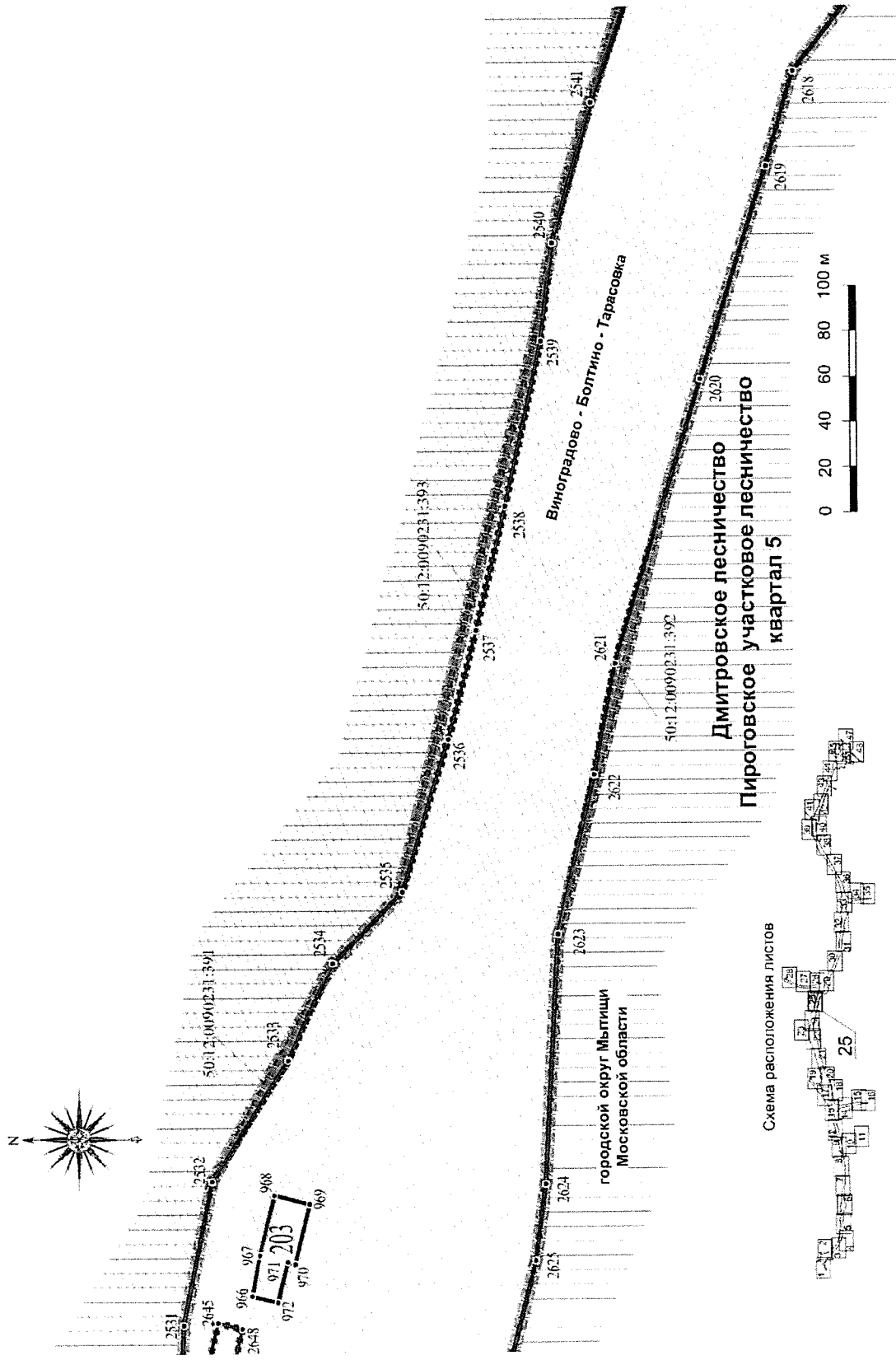
Схема расположения листов 24



Проект планировки территории для строительства линейного объекта капитального строительства – автомобильной дороги
Осташковское шоссе («Виноградово – Болтино – Тарасовка»)

Проект межевания территории

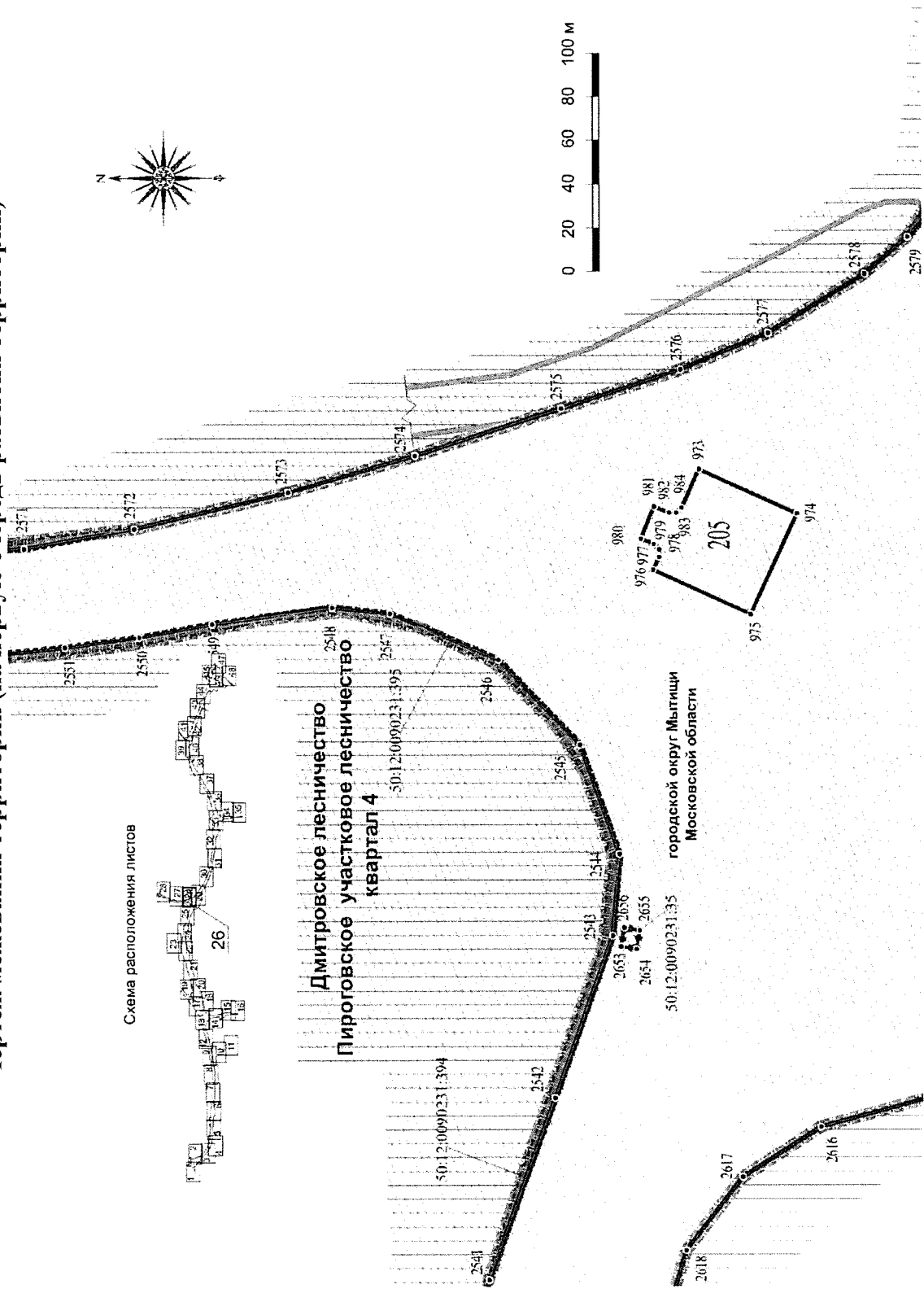
Чертеж межевания территории (на первую очередь развития территории)



Проект планировки территории для строительства линейного объекта капитального строительства – автомобильной дороги
Осташковское шоссе («Виноградово – Болтино – Тарасовка»)

Проект межевания территории

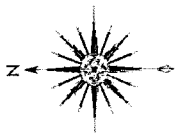
Чертеж межевания территории (на первую очередь развития территории)



Проект планировки территории для строительства линейного объекта капитального строительства – автомобильной дороги
Осташковское шоссе («Виноградово – Болтино – Тарасовка»)

Проект межевания территории

Чертеж межевания территории (на первую очередь развития территории)



городской округ Мытищи
Московской области

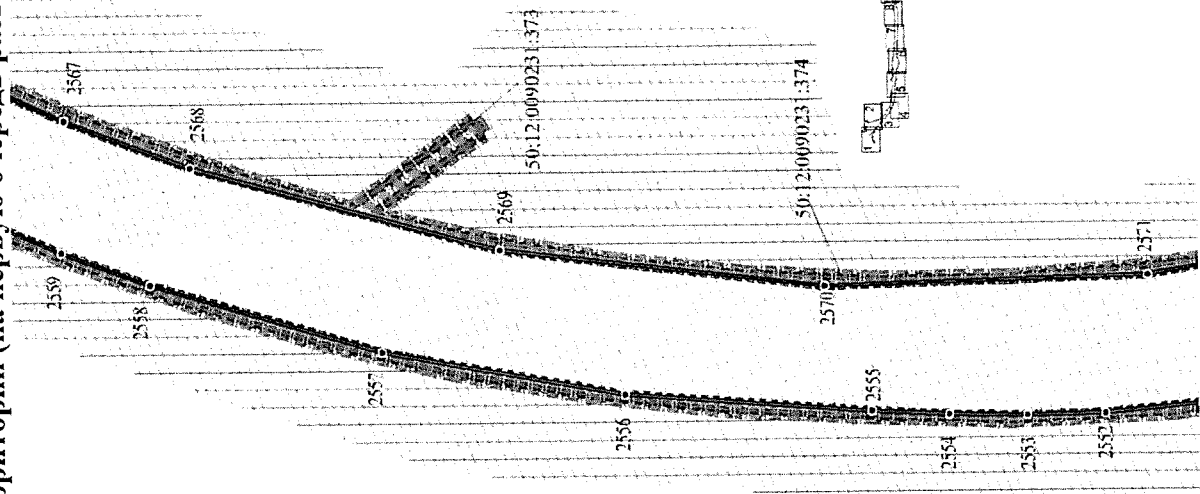

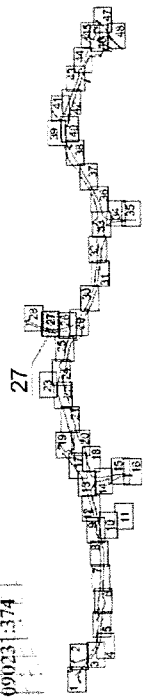
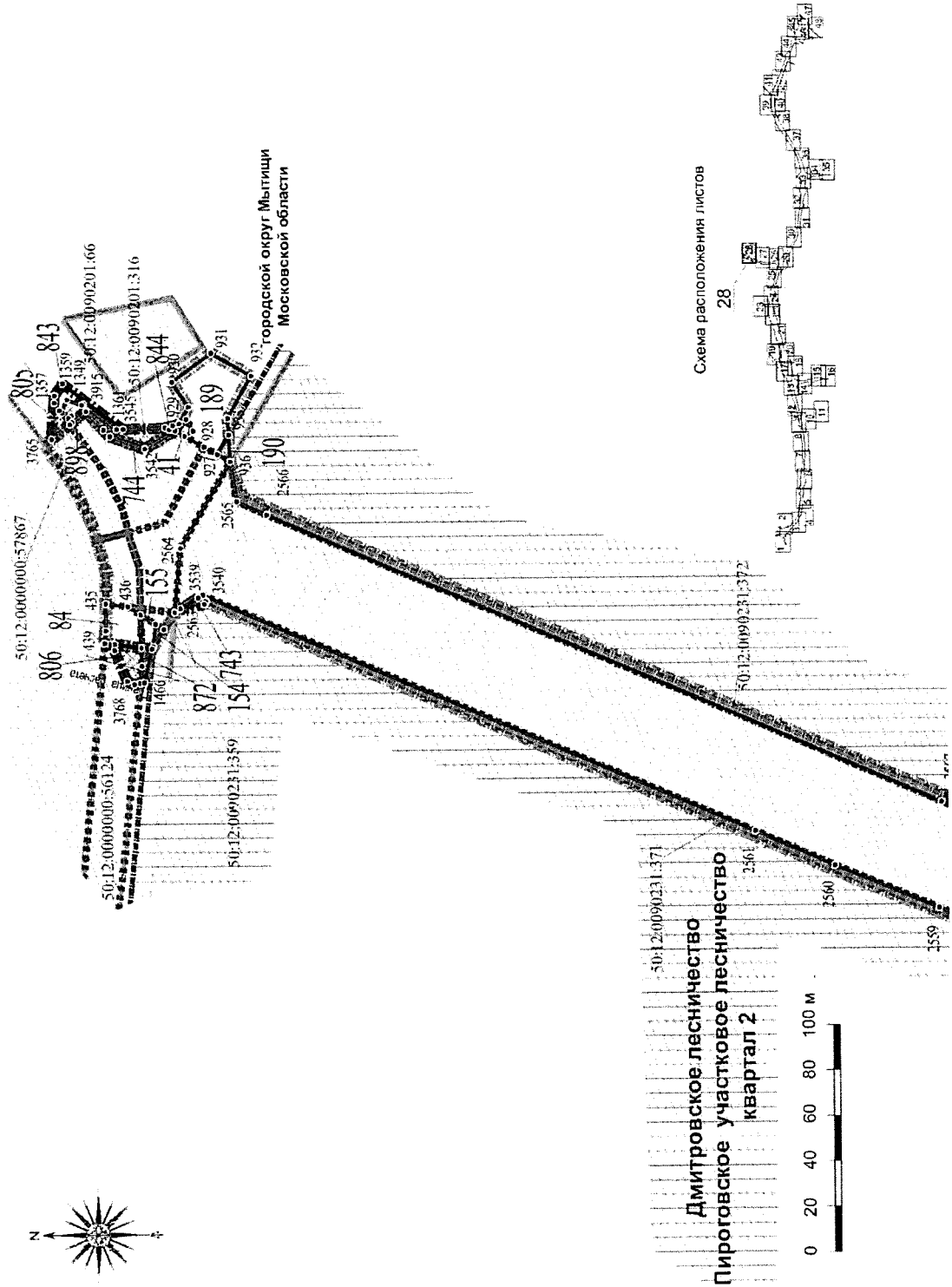


Схема расположения листов



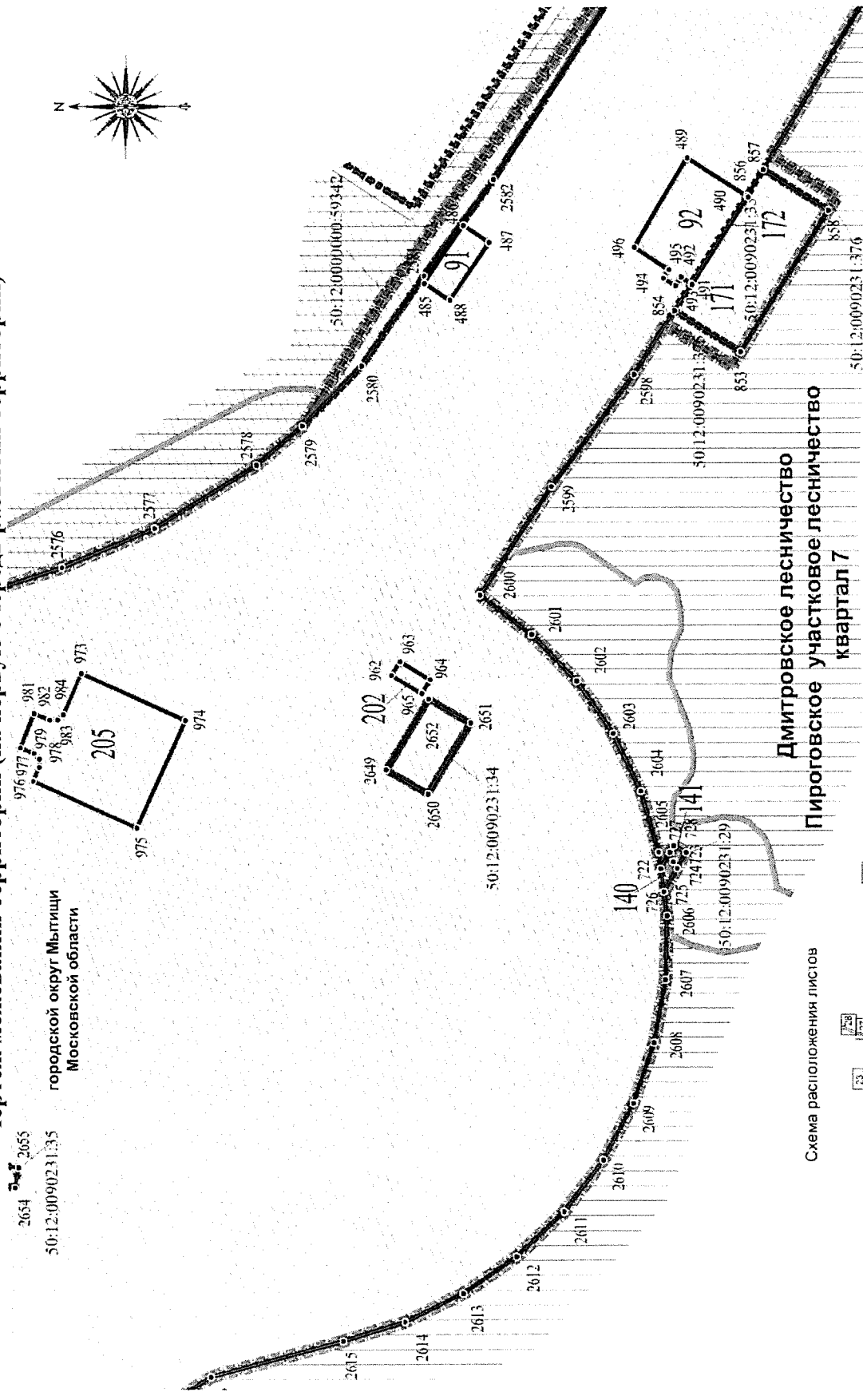
Проект планировки территории для строительства линейного объекта капитального строительства – автомобильной дороги
Осташковское шоссе («Виноградово – Болтино – Тарасовка»)

Проект межевания территории
Чертеж межевания территории (на первую очередь развития территории)

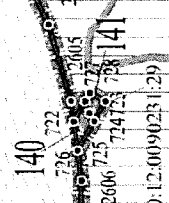
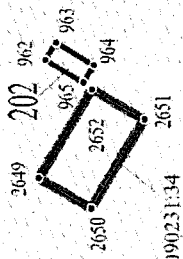
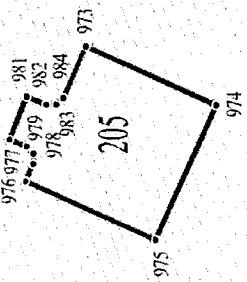


Проект планировки территории для строительства линейного объекта капитального строительства – автомобильной дороги Осташковское шоссе («Виноградово – Болтино – Тарасовка»)

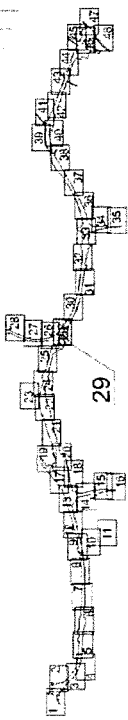
Проект межевания территории Чертеж межевания территории (на первую очередь развития территории)



2654 2655
50:12:0090231:35
городской округ Мытищи
Московской области

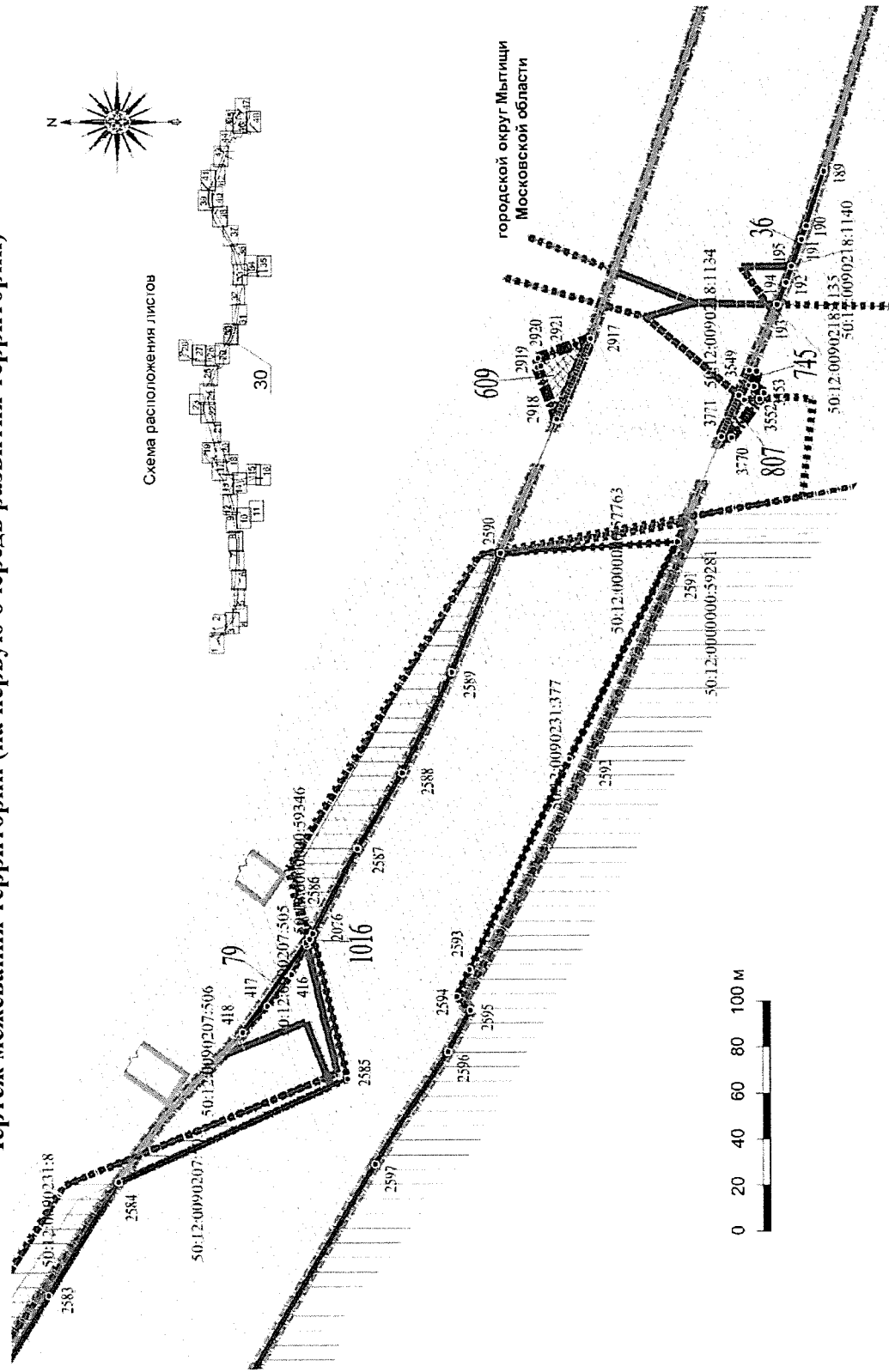


Дмитровское лесничество
Пироговское участковое лесничество
квартал 7



Проект планировки территории для строительства линейного объекта капитального строительства – автомобильной дороги – Осташковское шоссе («Виноградово – Болгино – Тарасовка»)

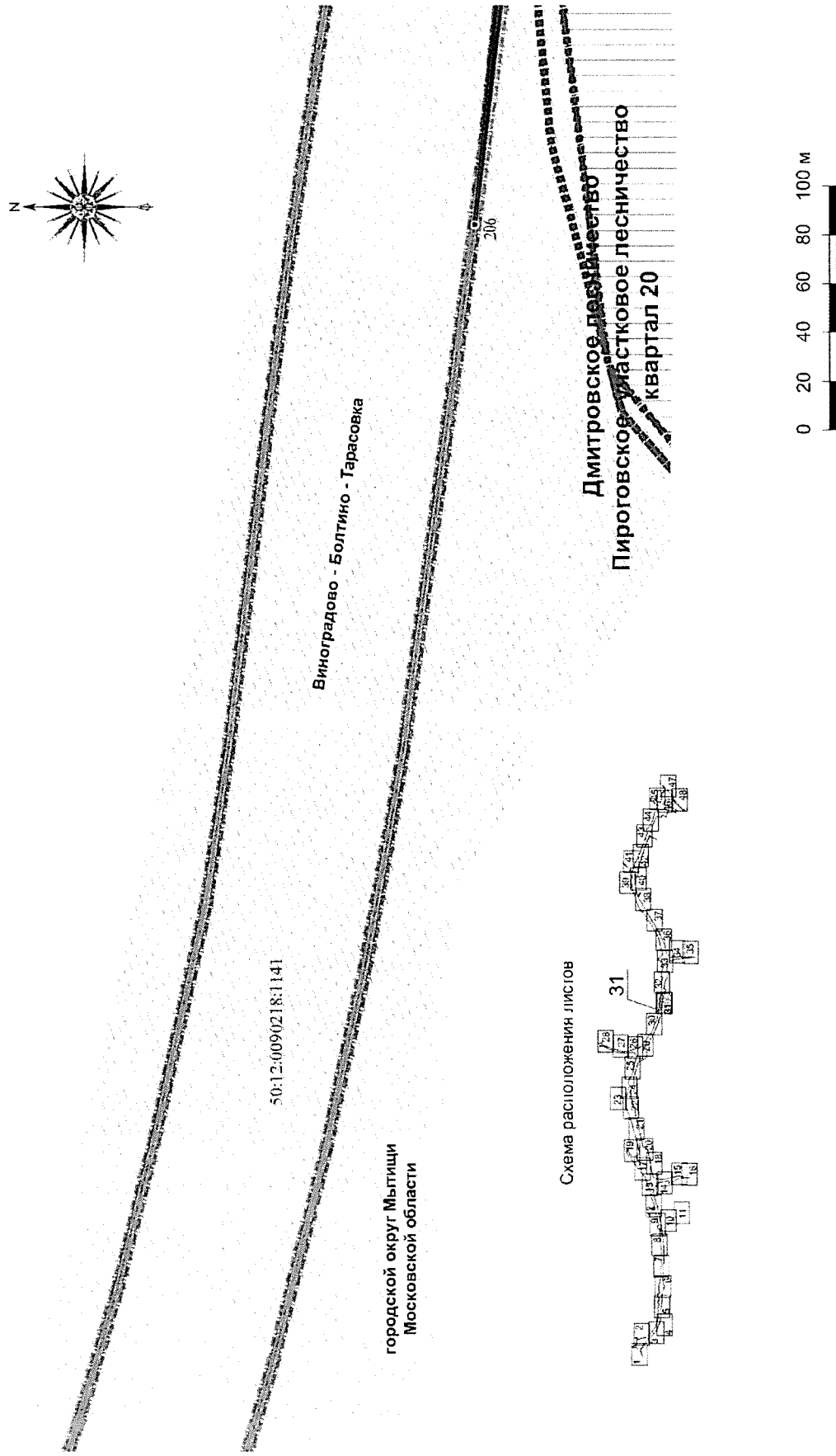
**Проект межевания территории
Чертеж межевания территории (на первую очередь развития территории)**



Проект планировки территории для строительства линейного объекта капитального строительства – автомобильной дороги
Осташковское шоссе («Виноградово – Болтино – Тарасовка»)

Проект межевания территории

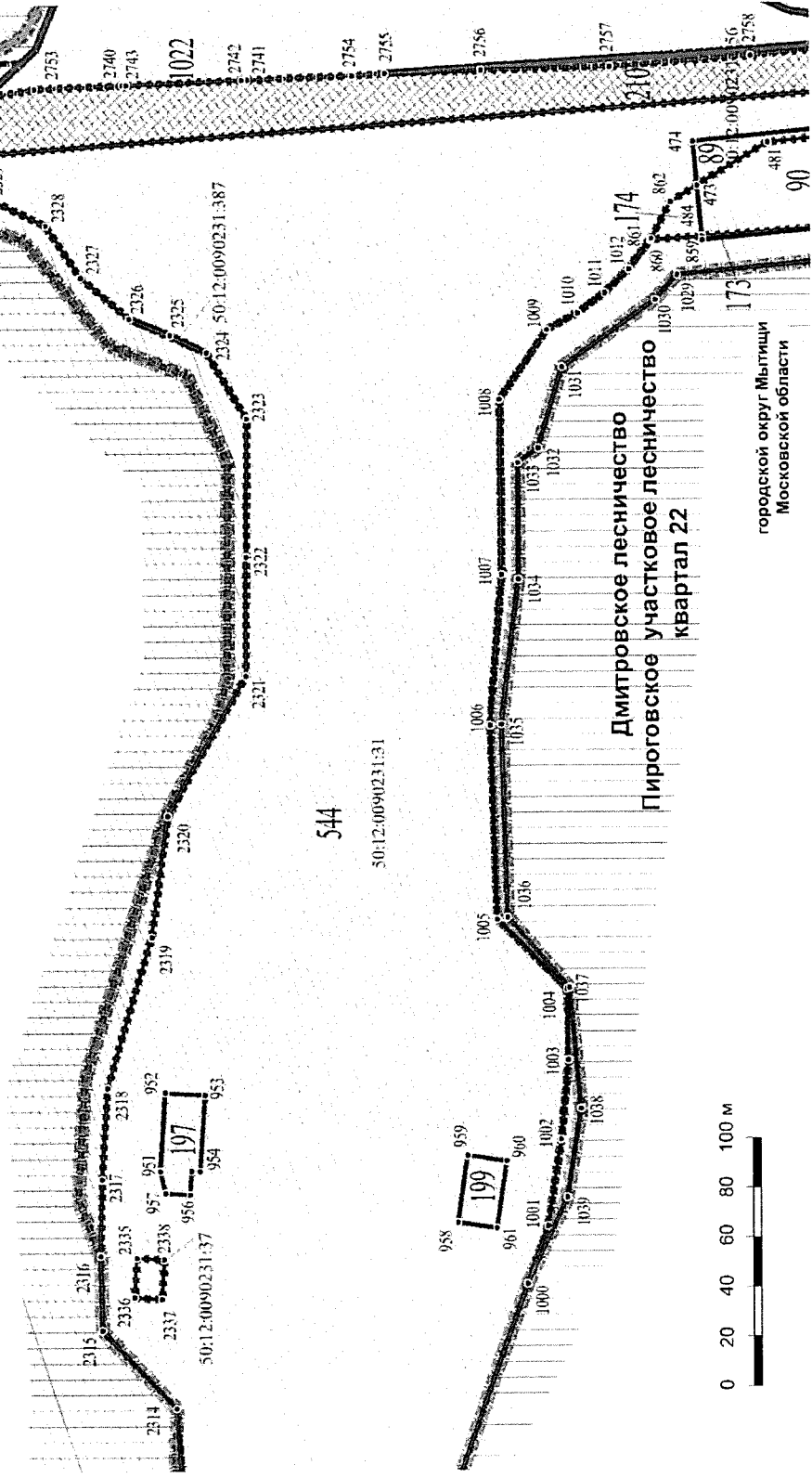
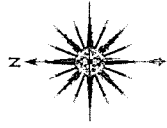
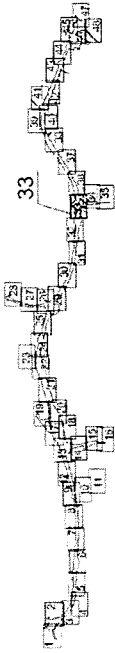
Чертеж межевания территории (на первую очередь развития территории)



**Проект планировки территории для строительства линейного объекта капитального строительства – автомобильной дороги
Осташковское шоссе («Виноградово – Болтино – Тарасовка»)**

**Проект межевания территории
Чертеж межевания территории (на первую очередь развития территории)**

Схема расположения листов



городской округ Мытищи
Московской области

Проект планировки территории для строительства линейного объекта капитального строительства – автомобильной дороги
Осташковское шоссе («Виноградово – Болтино – Тарасовка»)

Проект межевания территории

Чертеж межевания территории (на первую очередь развития территории)

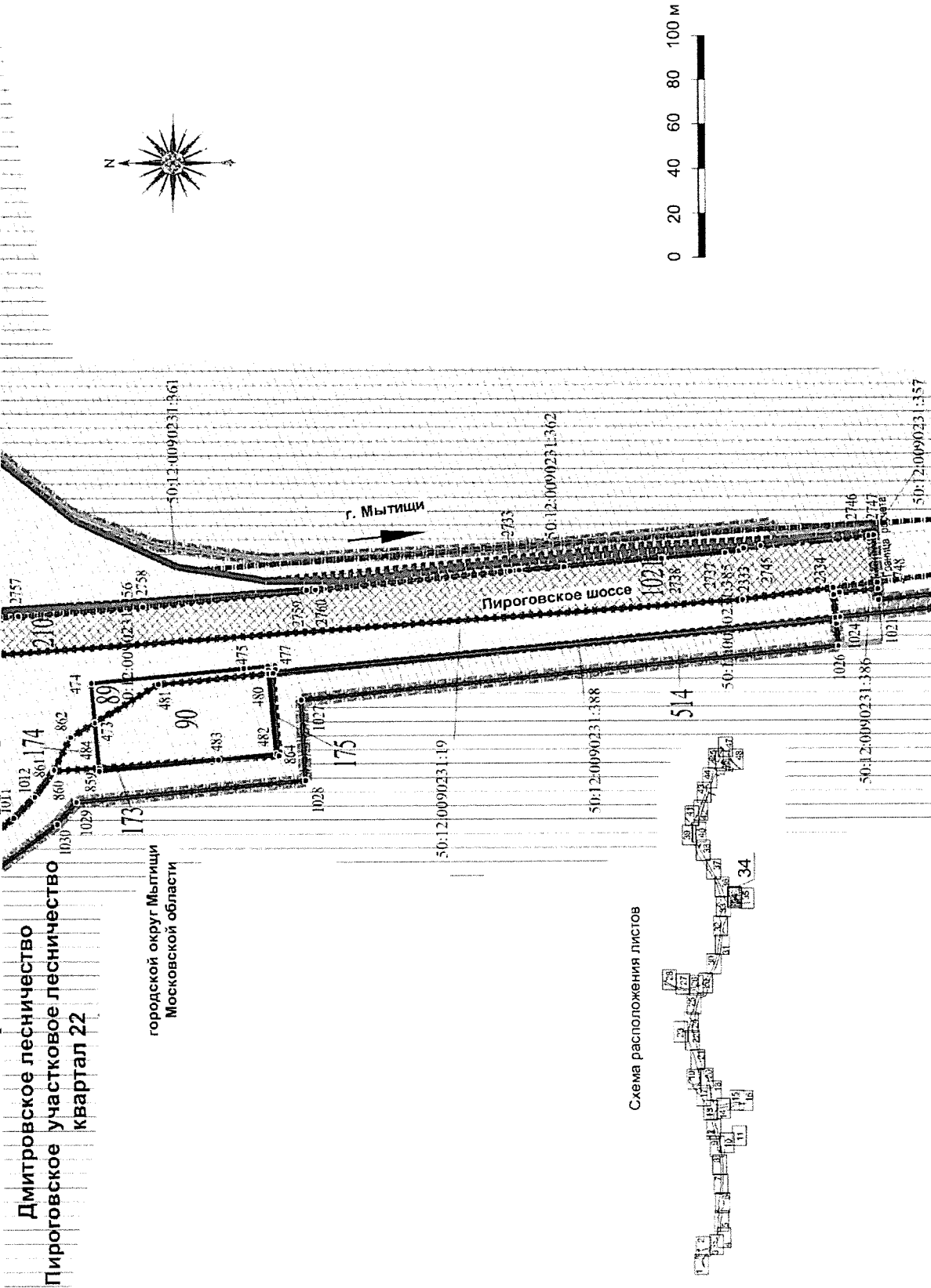
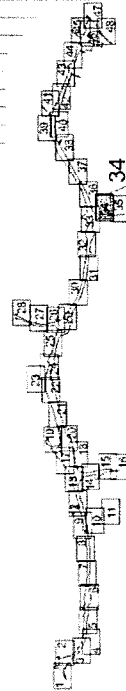


Схема расположения листов



Проект планировки территории для строительства линейного объекта капитального строительства – автомобильной дороги
Осташковское шоссе («Виноградово – Болгино – Тарасовка»)

Проект межевания территории
Чертеж межевания территории (на первую очередь развития территории)

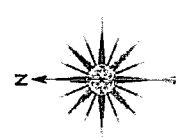

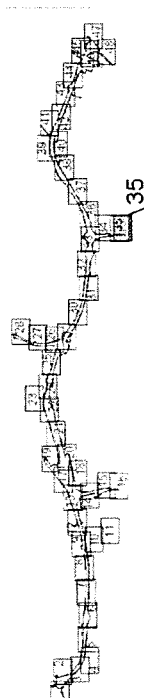


Схема расположения листов

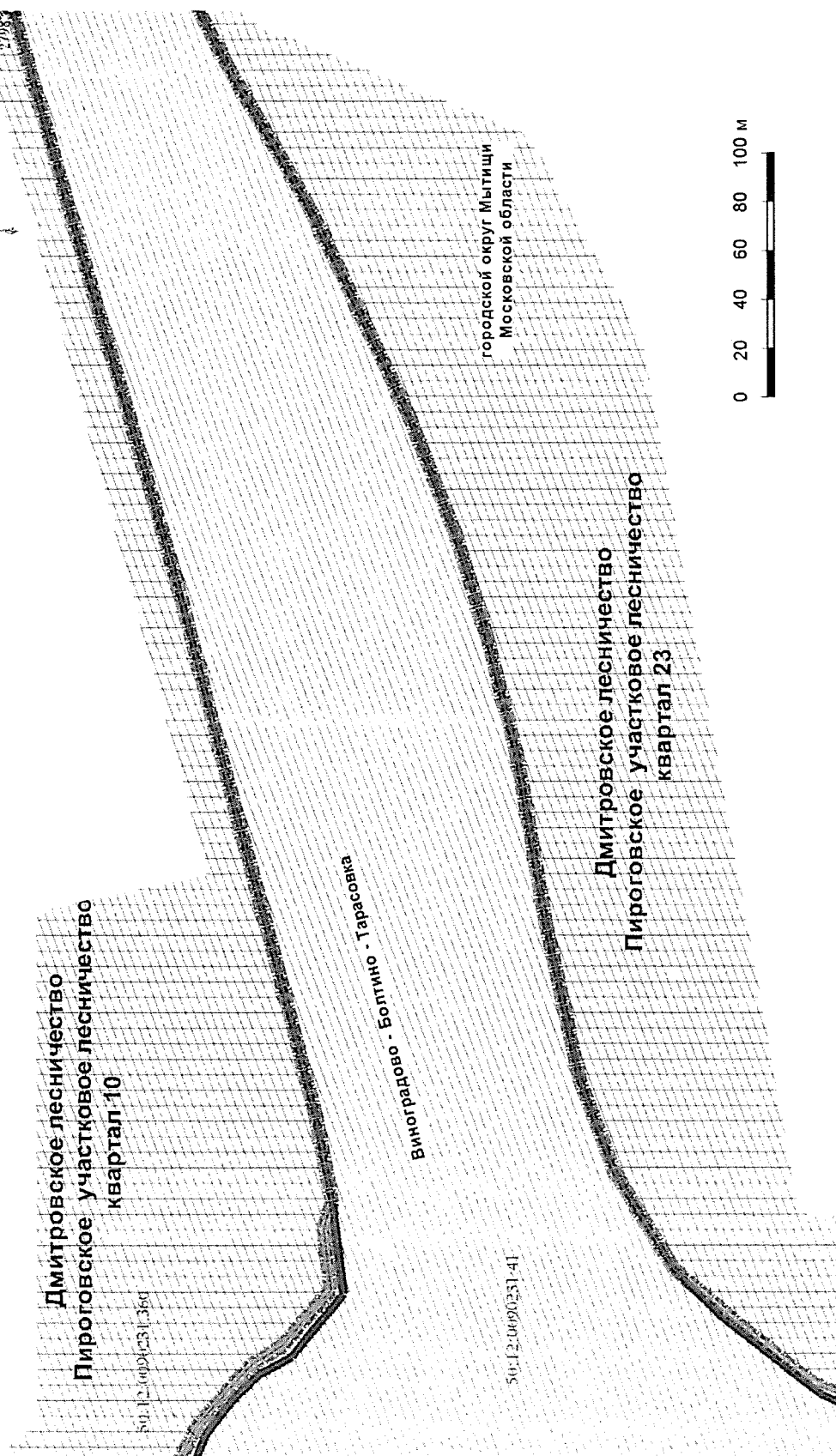
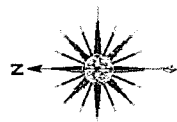
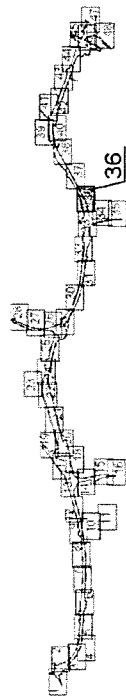


Проект планировки территории для строительства линейного объекта капитального строительства – автомобильной дороги
Осташковское шоссе («Виноградово – Болтино – Тарасовка»)

Проект межевания территории

Чертеж межевания территории (на первую очередь развития территории)

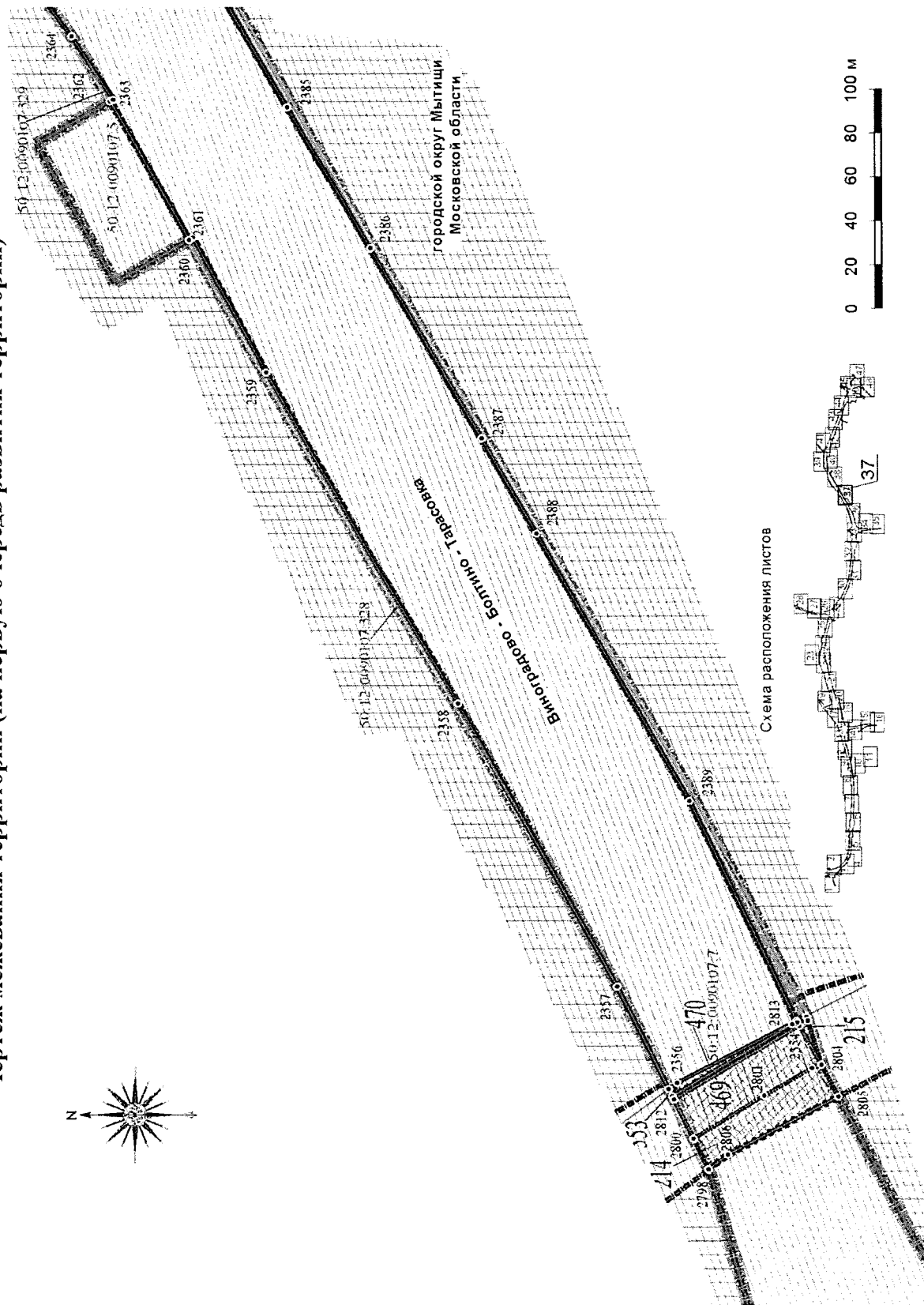
Схема расположения листов



Проект планировки территории для строительства линейного объекта капитального строительства – автомобильной дороги
Осташковское шоссе («Виноградово – Болгино – Тарасовка»)

Проект межевания территории

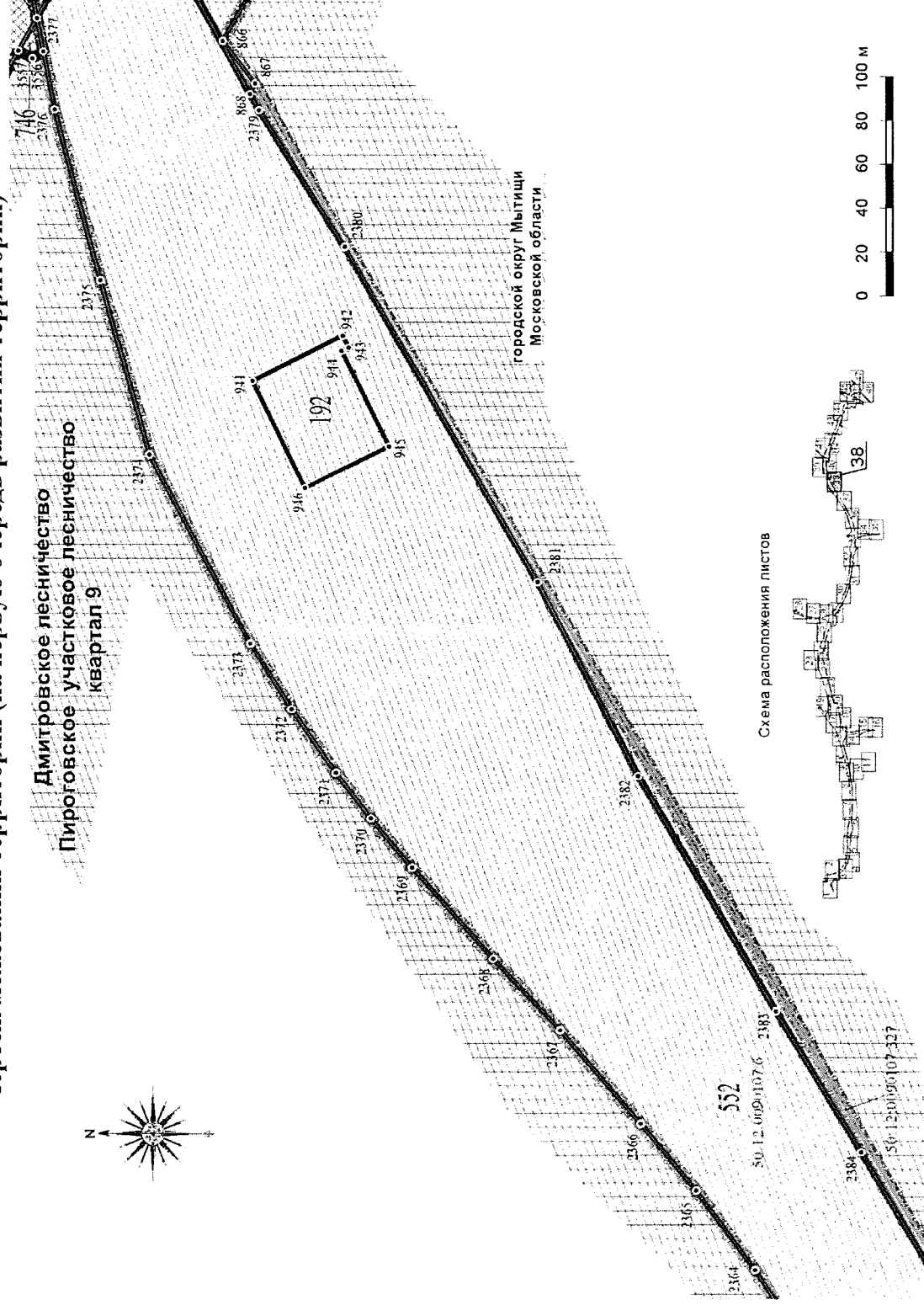
Чертеж межевания территории (на первую очередь развития территории)



Проект планировки территории для строительства линейного объекта капитального строительства – автомобильной дороги
Осташковское шоссе («Виноградово – Болтино – Тарасовка»)

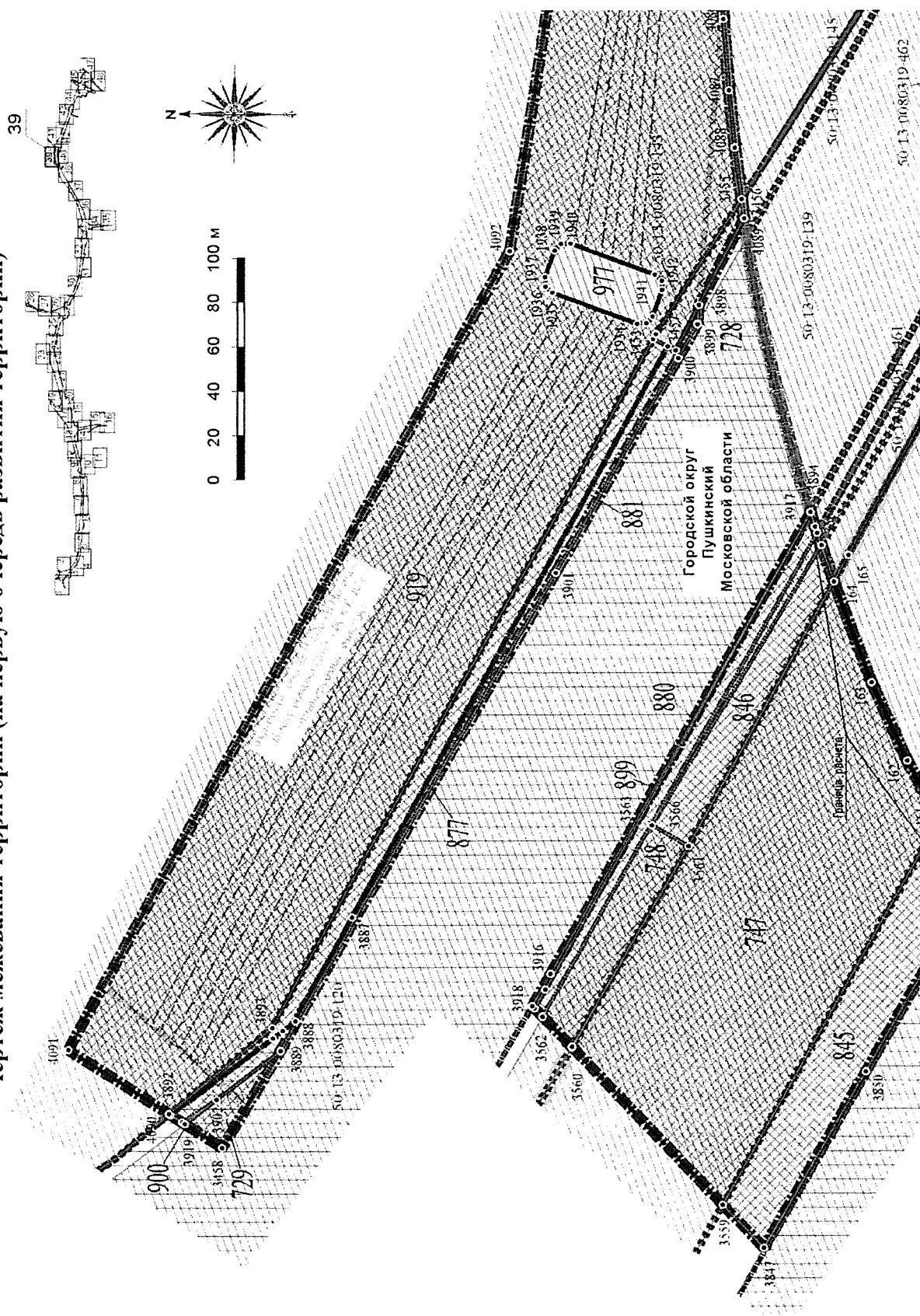
Проект межевания территории

Чертеж межевания территории (на первую очередь развития территории)



Проект планировки территории для строительства линейного объекта капитального строительства – автомобильной дороги
 (Осташковское шоссе «Виноградово – Болгино – Тарасовка»)

Проект межевания территории
 Чертеж межевания территории (на первую очередь развития территории)



**Проект планировки территории для строительства линейного объекта капитального строительства – автомобильной дороги
Осташковское шоссе («Виноградово – Болтино – Тарасовка»)**

Проект межевания территории

Чертеж межевания территории (на первую очередь развития территории)

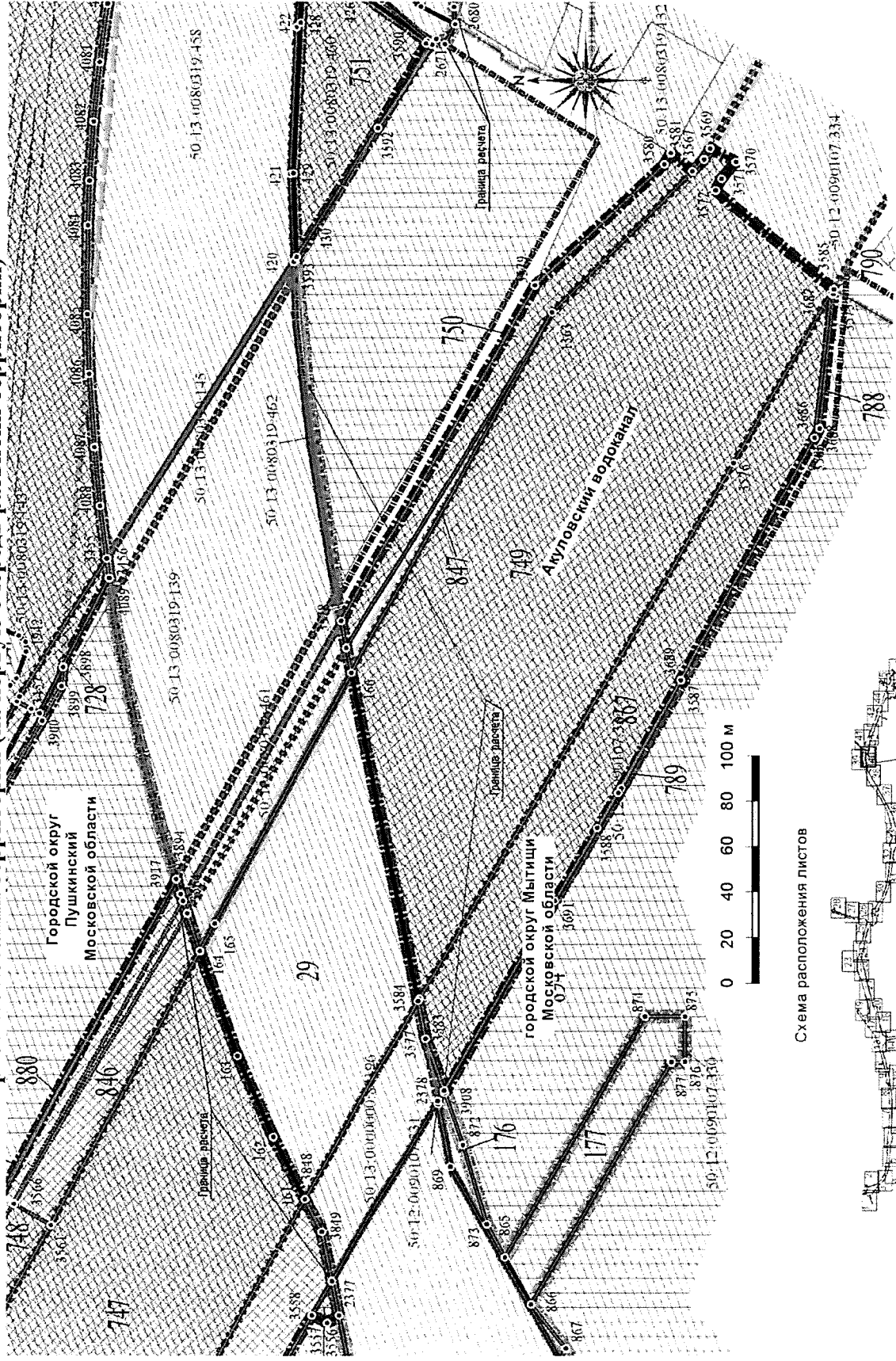
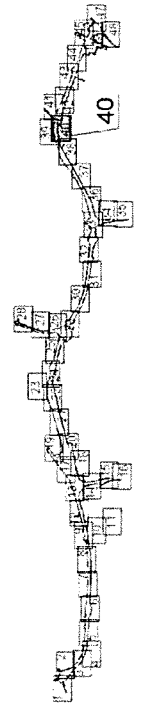
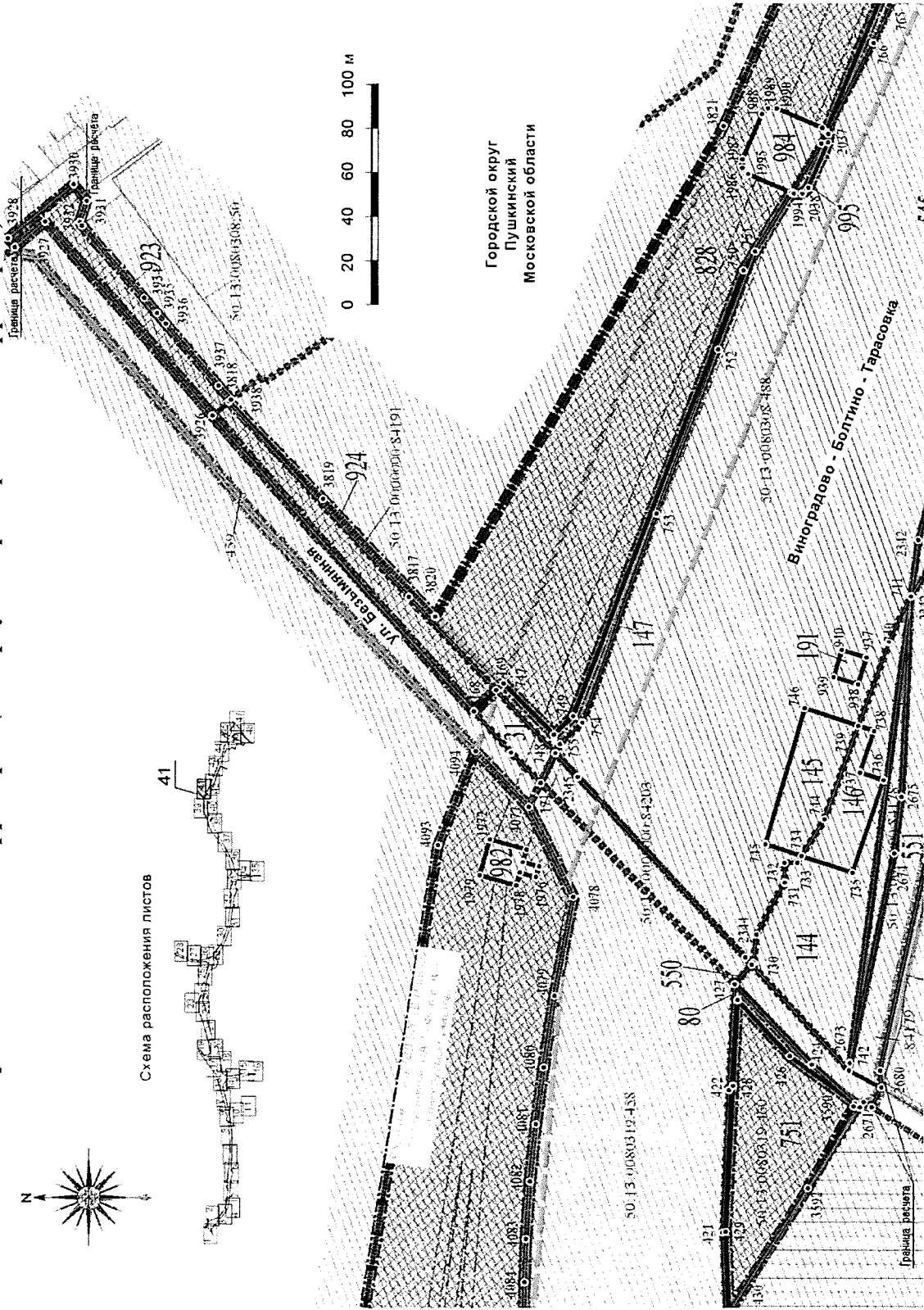


Схема расположения листов



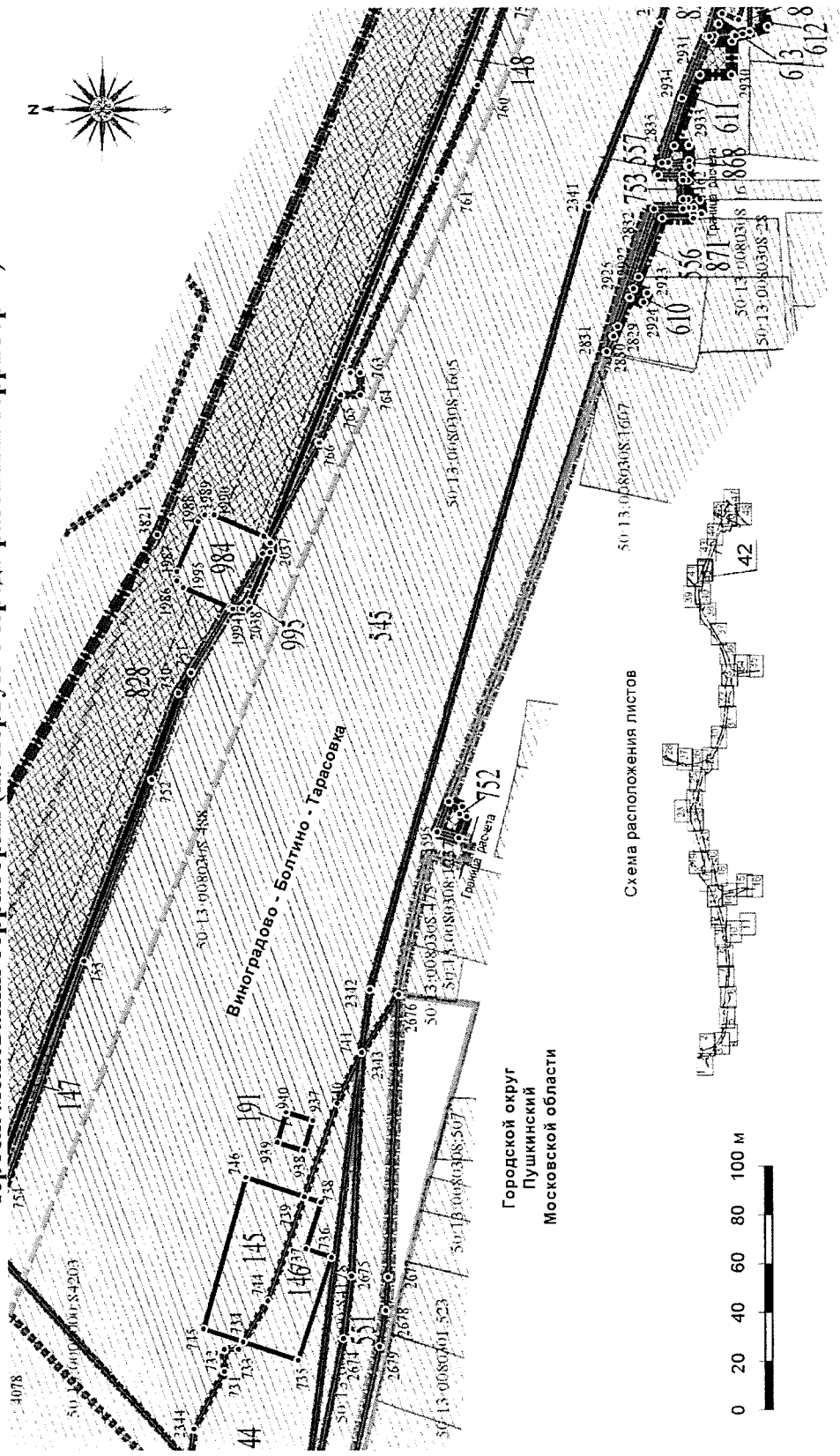
Проект планировки территории для строительства линейного объекта капитального строительства – автомобильной дороги
Осташковское шоссе («Виноградово – Болтино – Тарасовка»)

Проект межевания территории
Чертеж межевания территории (на первую очередь развития территории)



Проект планировки территории для строительства линейного объекта капитального строительства – автомобильной дороги
Осташковское шоссе («Виноградово – Болтино – Тарасовка»)

Проект межевания территории
Чертеж межевания территории (на первую очередь развития территории)



Проект планировки территории для строительства линейного объекта капитального строительства – автомобильной дороги – Осташковское шоссе («Виноградово – Болгино – Тарасовка»)

Проект межевания территории
Чертеж межевания территории (на первую очередь развития территории)

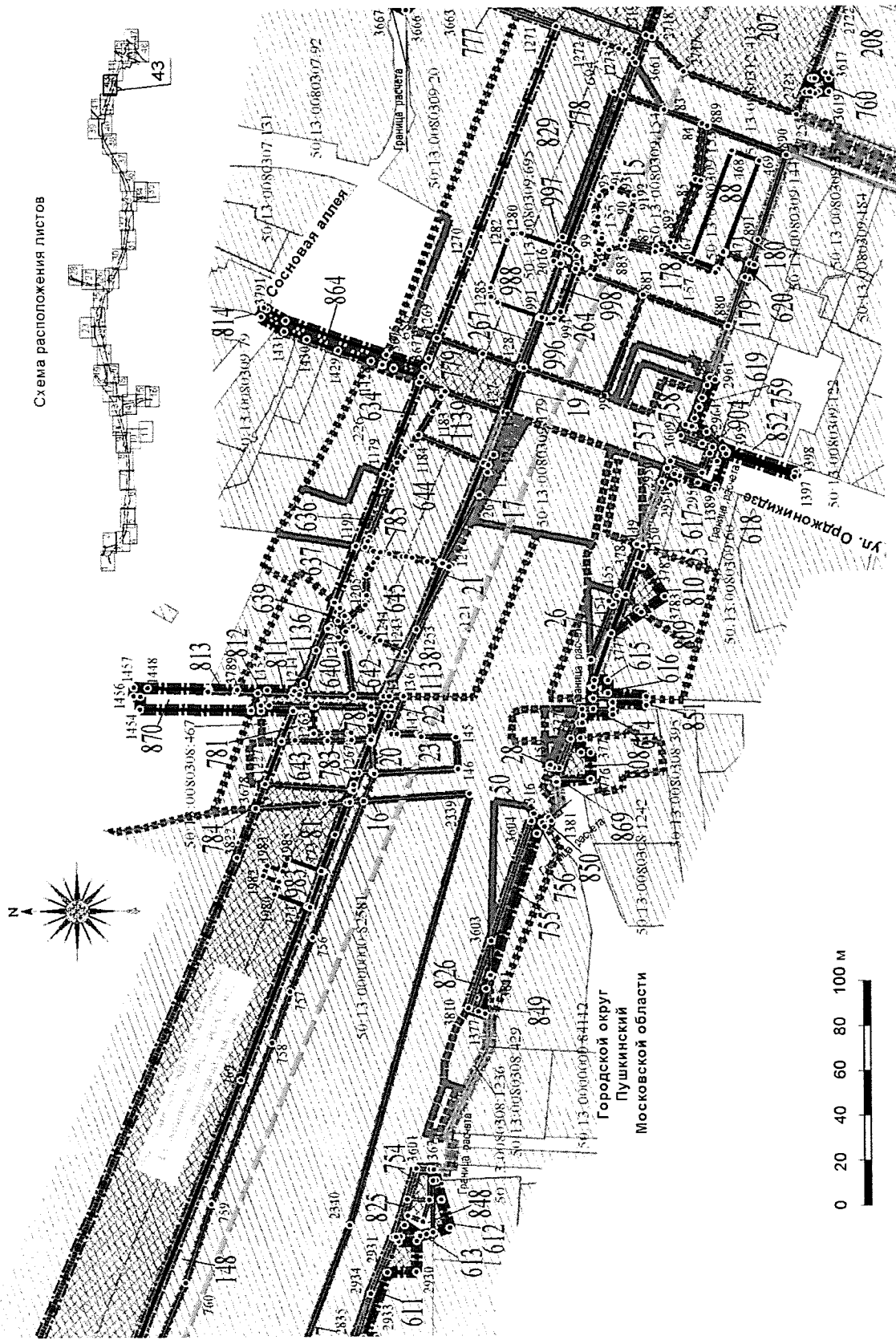
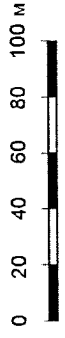


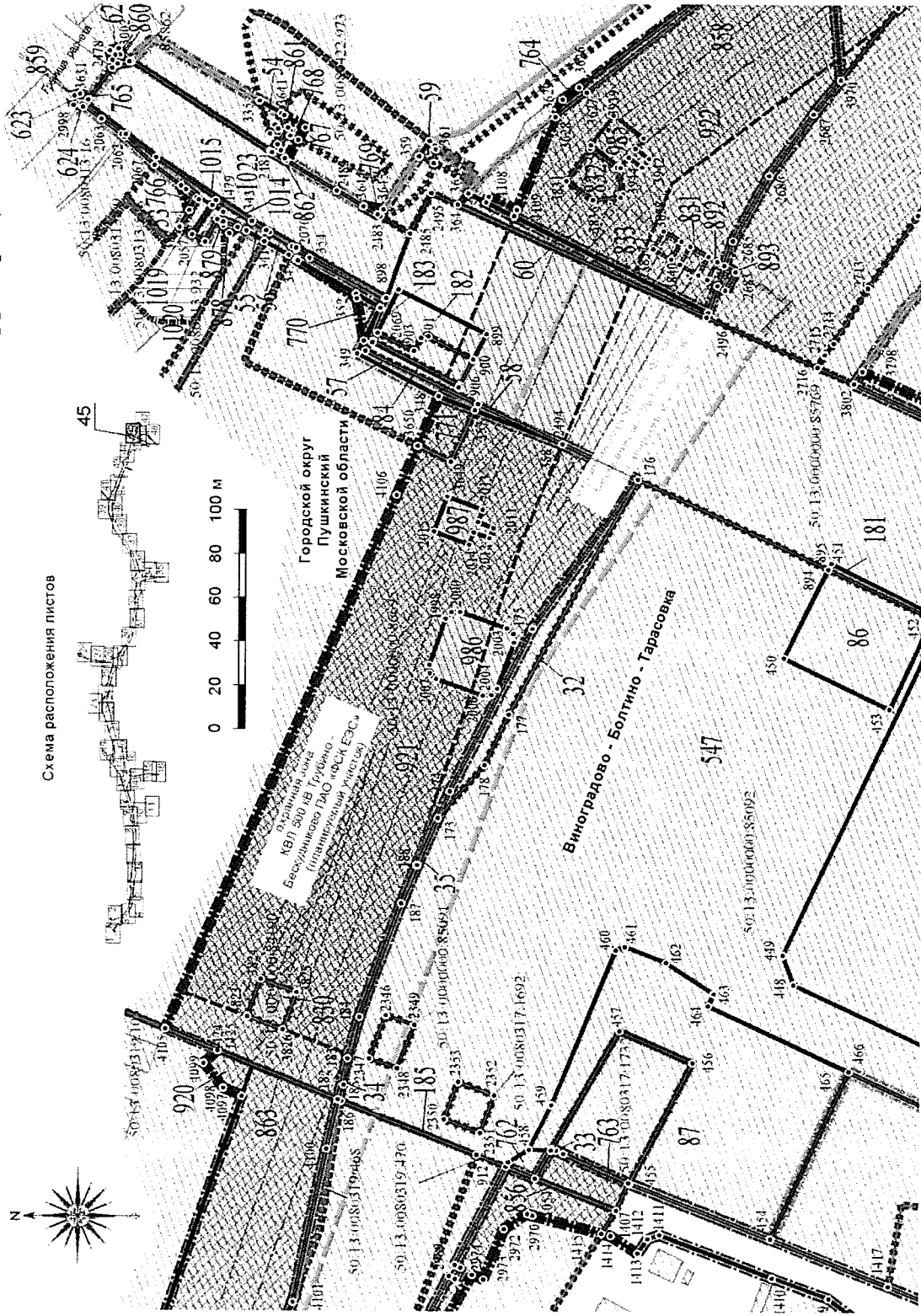
Схема расположения листов



**Проект планировки территории для строительства линейного объекта капитального строительства – автомобильной дороги
Осташковское шоссе («Виноградово – Болтино – Тарасовка»)**

Проект межевания территории

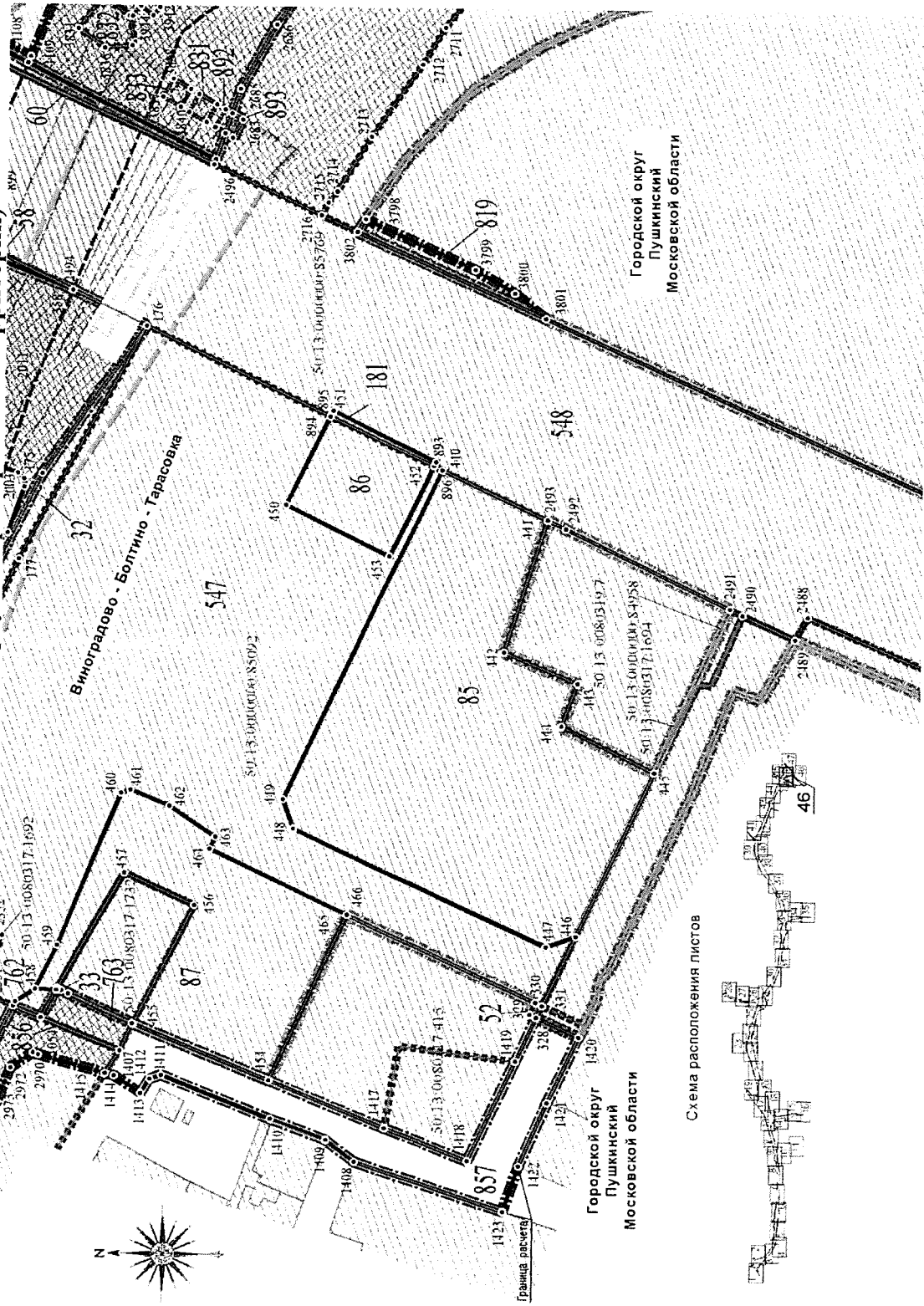
Чертеж межевания территории (на первую очередь развития территории)



Проект планировки территории для строительства линейного объекта капитального строительства – автомобильной дороги
Осташковское шоссе («Виноградово – Болтино – Тарасовка»)

Проект межевания территории

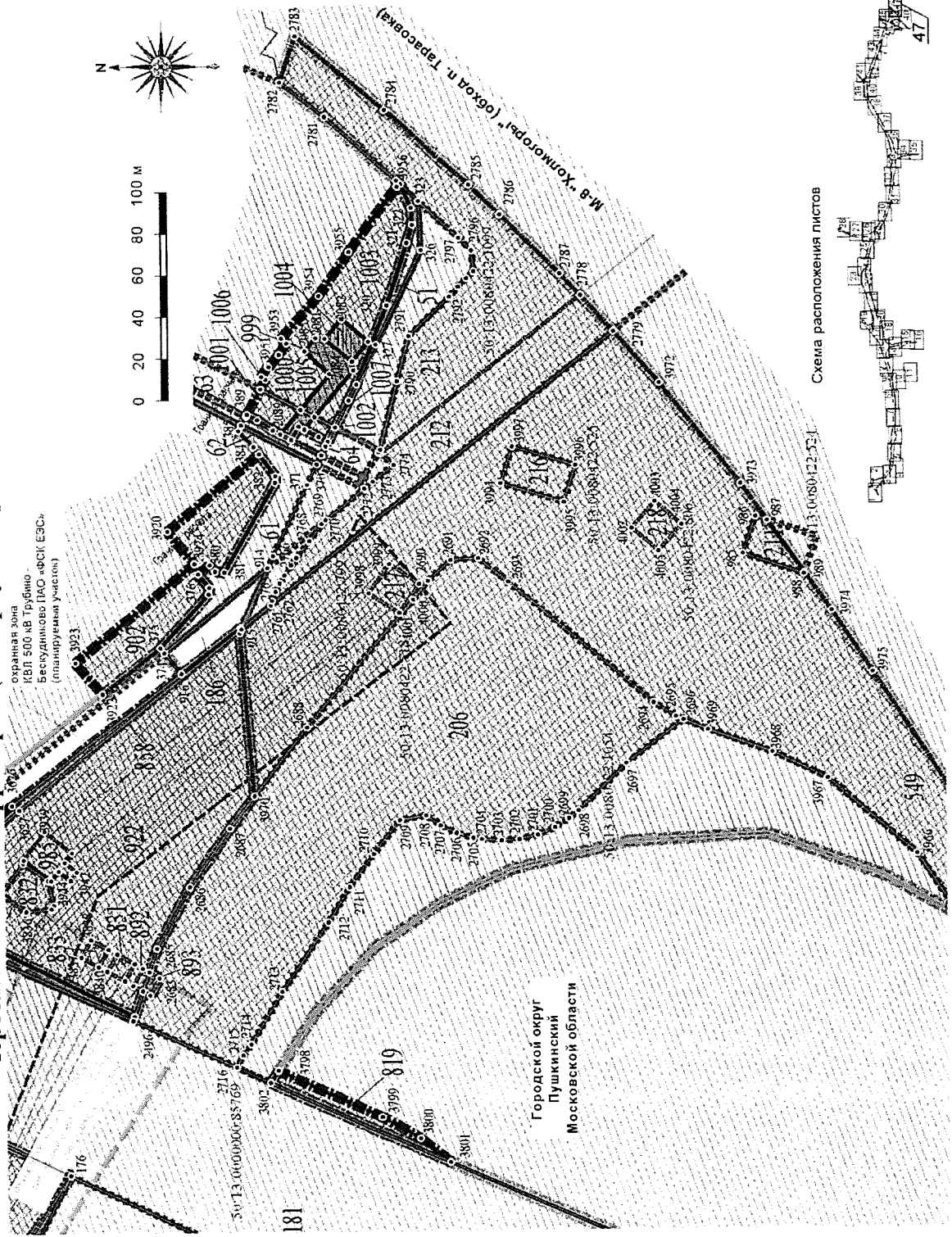
Чертеж межевания территории (на первую очередь развития территории)



Проект планировки территории для строительства линейного объекта капитального строительства – автомобильной дороги
Осташковское шоссе («Виноградово – Болтино – Тарасовка»)

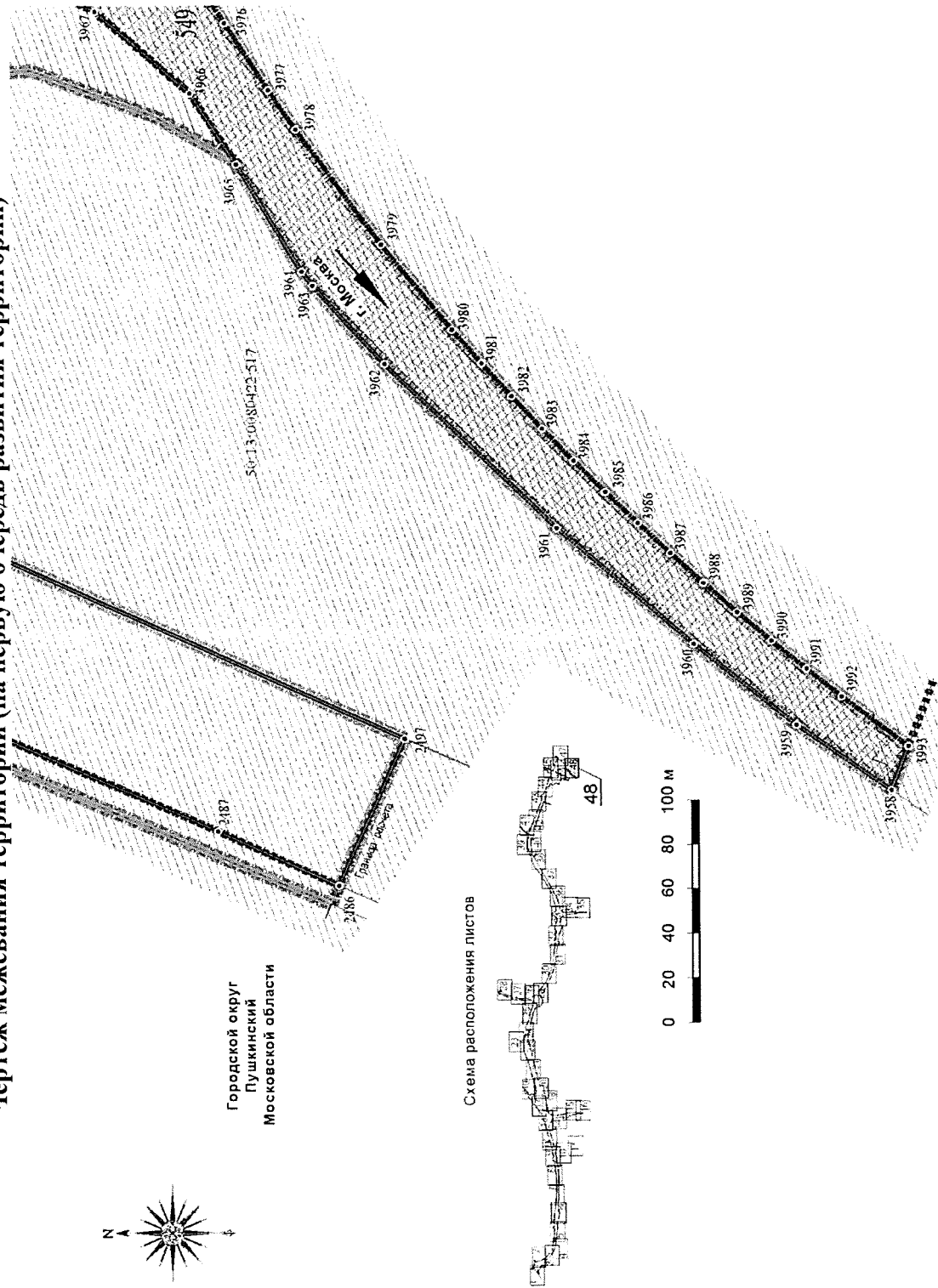
Проект межевания территории

Чертеж межевания территории (на первую очередь развития территории)



Проект планировки территории для строительства линейного объекта капитального строительства – автомобильной дороги Осташковское шоссе («Виноградово – Болтино – Тарасовка»)

Проект межевания территории Чертеж межевания территории (на первую очередь развития территории)




















Проект планировки территории для строительства линейного объекта капитального строительства – автомобильной дороги Осташковское шоссе («Виноградово – Болтино – Тарасовка»)

Проект межевания территории

Чертеж межевания территории в границах зон планируемого размещения линейных объектов, подлежащих реконструкции в связи с изменением их местоположения – линейных объектов электроснабжения ПАО «ФСК ЕЭС», ПАО «Россети Московский регион», линейных объектов трубопроводного транспорта ООО «Газпром трансгаз Москва», линейных объектов водоснабжения АО «Мосводоканал» (на первую очередь развития территории)

Условные обозначения

Границы

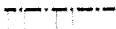

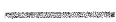
	города Москва и Московской области
	городских округов Московской области
	населённых пунктов
	существующих земельных участков, границы которых зарегистрированы в Едином государственном реестре недвижимости
	зоны планируемого размещения линейного объекта капитального строительства - автомобильной дороги «Виноградово - Болтино - Тарасовка»
	зон планируемого размещения линейных объектов, подлежащих реконструкции в связи с изменением их местоположения
	зон планируемого размещения линейных объектов, подлежащих реконструкции в связи с изменением их местоположения для реконструкции магистрального газопровода ООО «Газпром трансгаз Москва»***
	зоны планируемого размещения линейного объекта трубопроводного транспорта (магистрального газопровода ООО «Газпром трансгаз Москва»)**
	зон планируемого размещения линейного объекта трубопроводного транспорта (магистрального газопровода ООО «Газпром трансгаз Москва»), подлежащего реконструкции в связи с изменением его местоположения (зона демонтажа)**
	зон планируемого размещения линий электропередачи КВЛ 500 кВ Ногинск - Бескудниково ПАО «ФСК ЕЭС», подлежащих реконструкции в связи с изменением их местоположения, (соответствует охранным зонам, в соответствии с постановлением Правительства РФ от 24.02.2009 № 160 (ред. от 21.12.2018))
	зон планируемого размещения линий электропередачи КВЛ 500 кВ Трубино - Бескудниково ПАО «ФСК ЕЭС», подлежащих реконструкции в связи с изменением их местоположения, (соответствует охранным зонам в соответствии с постановлением Правительства РФ от 24.02.2009 № 160 (ред. от 21.12.2018))
	зон планируемого размещения линий электропередачи КВЛ 500 кВ Белый Раст - Бескудниково ПАО «ФСК ЕЭС», подлежащих реконструкции в связи с изменением их местоположения, (соответствует охранным зонам в соответствии с постановлением Правительства РФ от 24.02.2009 № 160 (ред. от 21.12.2018))
	зон планируемого размещения линий электропередачи ВЛ 220 кВ «ТЭЦ-27 - Уча 1 цель» ПАО «Россети Московский регион», подлежащих реконструкции в связи с изменением их местоположения, (соответствует охранным зонам в соответствии с постановлением Правительства РФ от 24.02.2009 № 160 (ред. от 21.12.2018))
	зон планируемого размещения линий электропередачи ВЛ 220 кВ «ТЭЦ-27 - Уча 2 цель» ПАО «Россети Московский регион», подлежащих реконструкции в связи с изменением их местоположения, (соответствует охранным зонам в соответствии с постановлением Правительства РФ от 24.02.2009 № 160 (ред. от 21.12.2018))
	зон планируемого размещения линейных объектов водоснабжения (водоводов АО «Мосводоканал»), подлежащих реконструкции в связи с изменением их местоположения с номерами характерных точек (в соответствии с СН 456-73 «Нормы отвода земель для магистральных водоводов и канализационных коллекторов» (документ утвержден постановлением Госстроя СССР от 28.12.1973 № 256))
	зон планируемого размещения линейных объектов электроснабжения (воздушных сетей электропередачи напряжением 500 кВ ПАО «ФСК ЕЭС»), подлежащих реконструкции в связи с изменением их местоположения**
	зон планируемого размещения линейных объектов электроснабжения (воздушных линий электропередачи напряжением 220 кВ ПАО «Россети Московский регион»), подлежащих реконструкции в связи с изменением их местоположения**

Проект планировки территории для строительства линейного объекта капитального строительства – автомобильной дороги Осташковское шоссе («Виноградово – Болтино – Тарасовка»)

Проект межевания территории

**Чертеж межевания территории в границах зон планируемого размещения линейных объектов, подлежащих реконструкции в связи с изменением их местоположения – линейных объектов электроснабжения ПАО «ФСК ЕЭС», ПАО «Россети Московский регион», линейных объектов трубопроводного транспорта ООО «Газпром трансгаз Москва», линейных объектов водоснабжения АО «Мосводоканал»
(на первую очередь развития территории)**

Условные обозначения

	лесного фонда
	публичных сервитутов, подлежащих установлению
	красные линии

Пояснительные надписи:

- | | |
|---|--|
| | условные номера публичных сервитутов, подлежащих установлению |
| . | номера поворотных точек границ публичных сервитутов, подлежащих установлению |

50:12:0090221:7908 кадастровый номер земельного участка

Примечание:

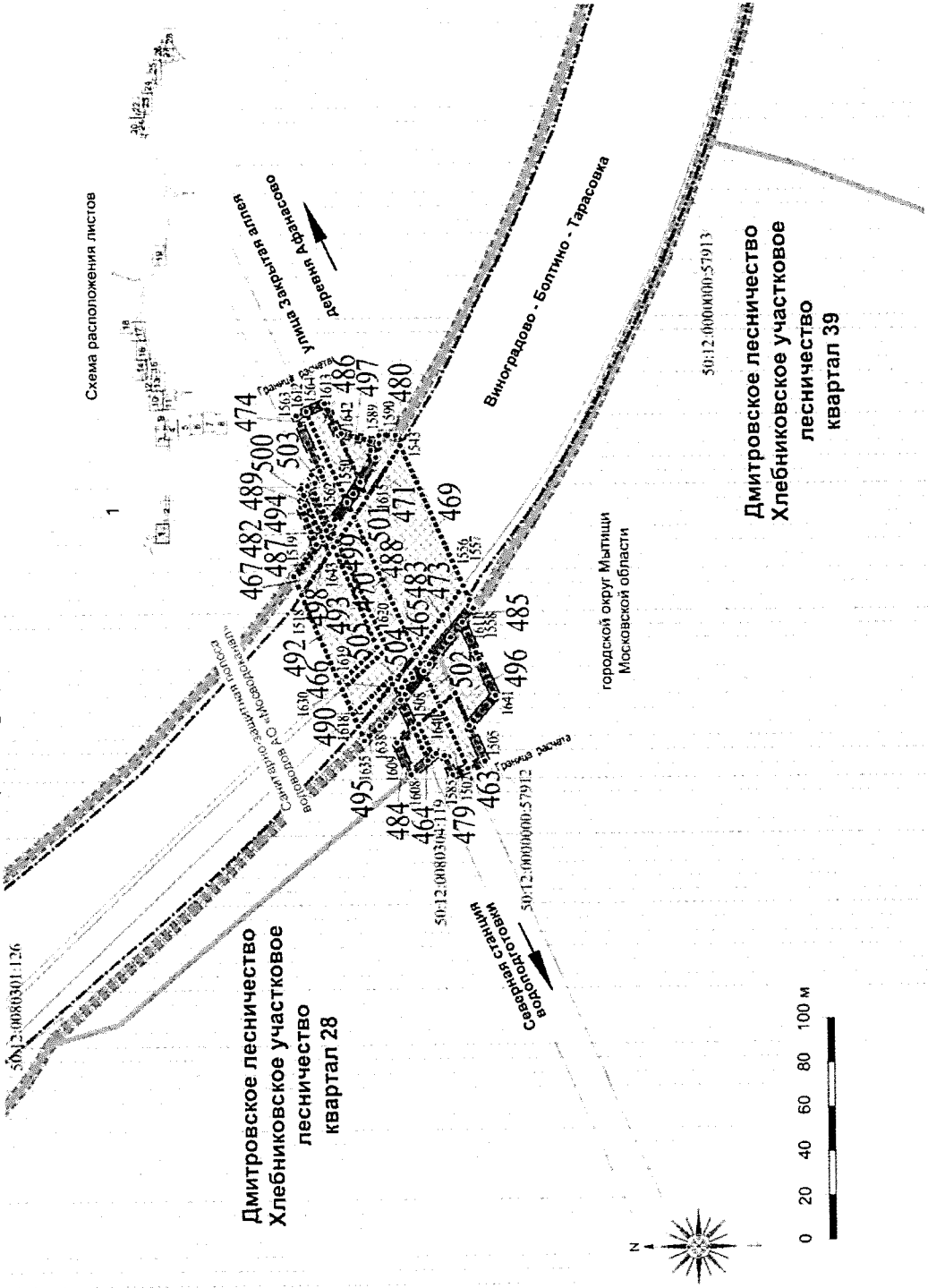
** - в соответствии с «Нормами отвода земель для электрических сетей напряжением 0,38 - 750 кВ» (документ утвержден приказом Минэнерго России от 20.05.1994 № 14278тм-т1)

***- отображены на основании документации по планировке территории для размещения объекта «Строительство автомобильной дороги Осташковское шоссе («Виноградово - Болтино - Тарасовка»). Переустройство магистрального газопровода», приведены в информационных целях и не являются предметом утверждения проекта планировки территории.

**Проект планировки территории для строительства линейного объекта капитального строительства – автомобильной дороги
Осташковское шоссе («Виноградово – Болгино – Тарасовка»)**

Проект межевания территории

Чертеж межевания территории в границах зон планируемого размещения линейных объектов, подлежащих реконструкции в связи с изменением их местоположения – линейных объектов электроснабжения ПАО «ФСК ЕЭС», ПАО «Россети Московский регион», линейных объектов трубопроводного транспорта ООО «Газпром трансгаз Москва», линейных объектов водоснабжения АО «Мосводоканал» (на первую очередь развития территории)



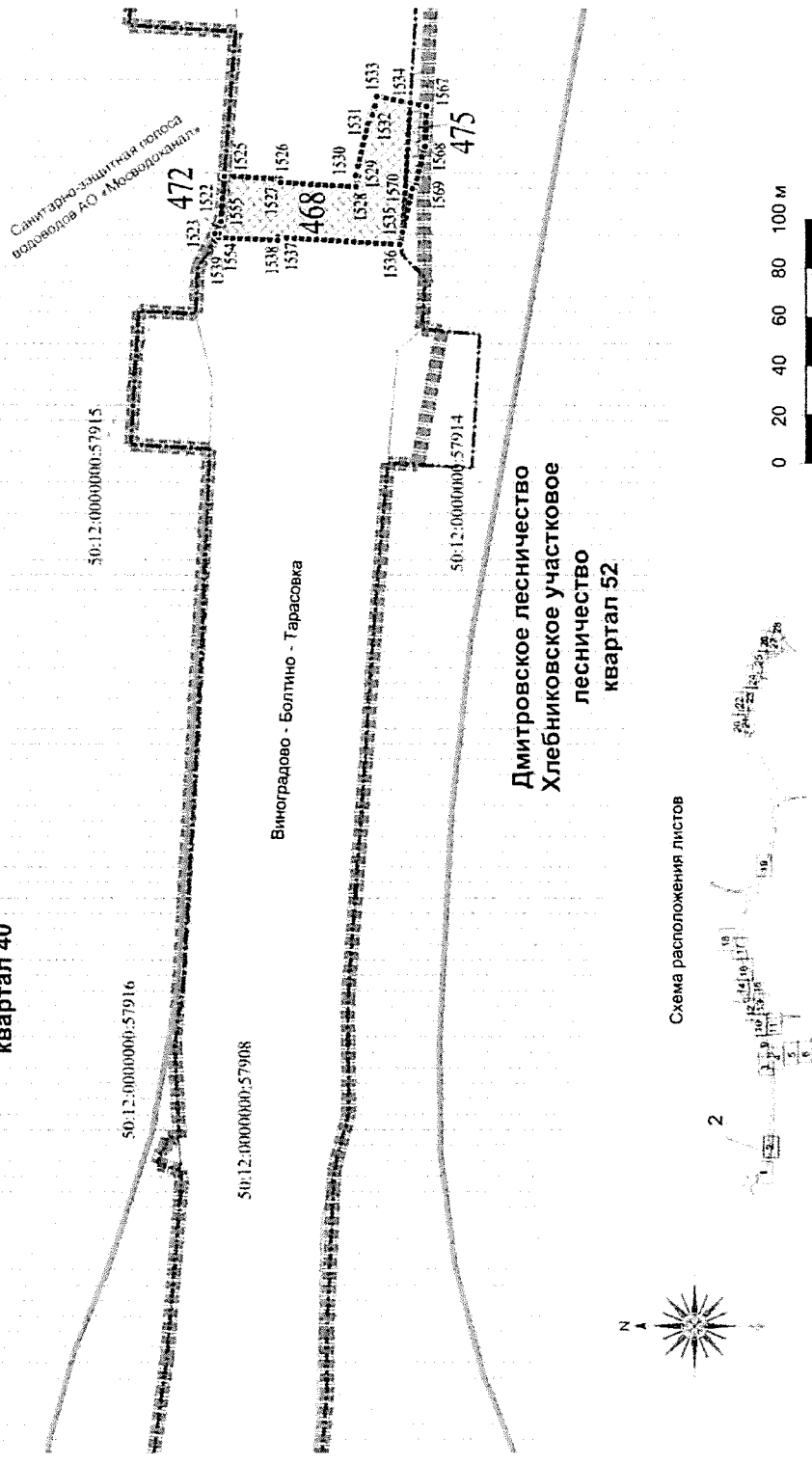
**Проект планировки территории для строительства линейного объекта капитального строительства – автомобильной дороги
Осташковское шоссе («Виноградово – Болтино – Тарасовка»)**

Проект межевания территории

Чертеж межевания территории в границах зон планируемого размещения линейных объектов, подлежащих реконструкции в связи с изменением их местоположения – линейных объектов электроснабжения ПАО «ФСК ЕЭС», ПАО «Россети Московский регион», линейных объектов трубопроводного транспорта ООО «Газпром трансгаз Москва», линейных объектов водоснабжения АО «Мосводоканал» (на первую очередь развития территории)

**Дмитровское лесничество
Хлебниковское участковое
лесничество
квартал 40**

городской округ Мытищи
Московской области



**Дмитровское лесничество
Хлебниковское участковое
лесничество
квартал 52**

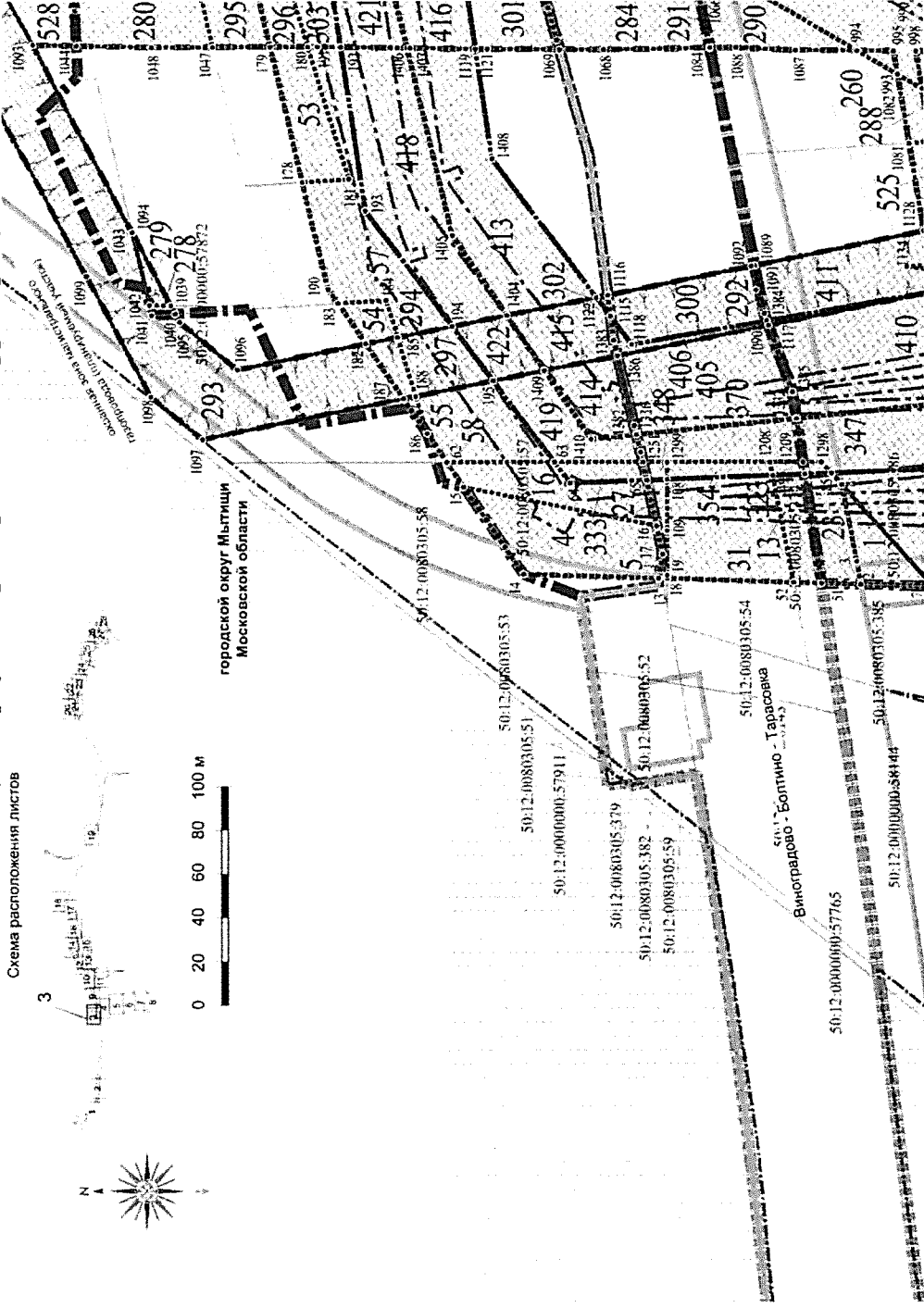
Схема расположения листов



Проект планировки территории для строительства линейного объекта капитального строительства – автомобильной дороги
Осташковское шоссе («Виноградово – Болтино – Тарасовка»)

Проект межевания территории

Чертеж межевания территории в границах зон планируемого размещения линейных объектов, подлежащих реконструкции в связи с изменением их местоположения – линейных объектов электроснабжения ПАО «ФСК ЕЭС», ПАО «Россети Московский регион», линейных объектов трубопроводного транспорта ООО «Газпром трансгаз Москва», линейных объектов водоснабжения АО «Мосводоканал» (на первую очередь развития территории)



**Проект планировки территории для строительства линейного объекта капитального строительства – автомобильной дороги
Осташковское шоссе («Виноградово – Болтино – Тарасовка»)**

Проект межевания территории

Чертеж межевания территории в границах зон планируемого размещения линейных объектов, подлежащих реконструкции в связи с изменением их местоположения – линейных объектов электроснабжения ПАО «ФСК ЕЭС», ПАО «Россети Московский регион», линейных объектов трубопроводного транспорта ООО «Газпром трансгаз Москва», линейных объектов водоснабжения АО «Мосводоканал» (на первую очередь развития территории)

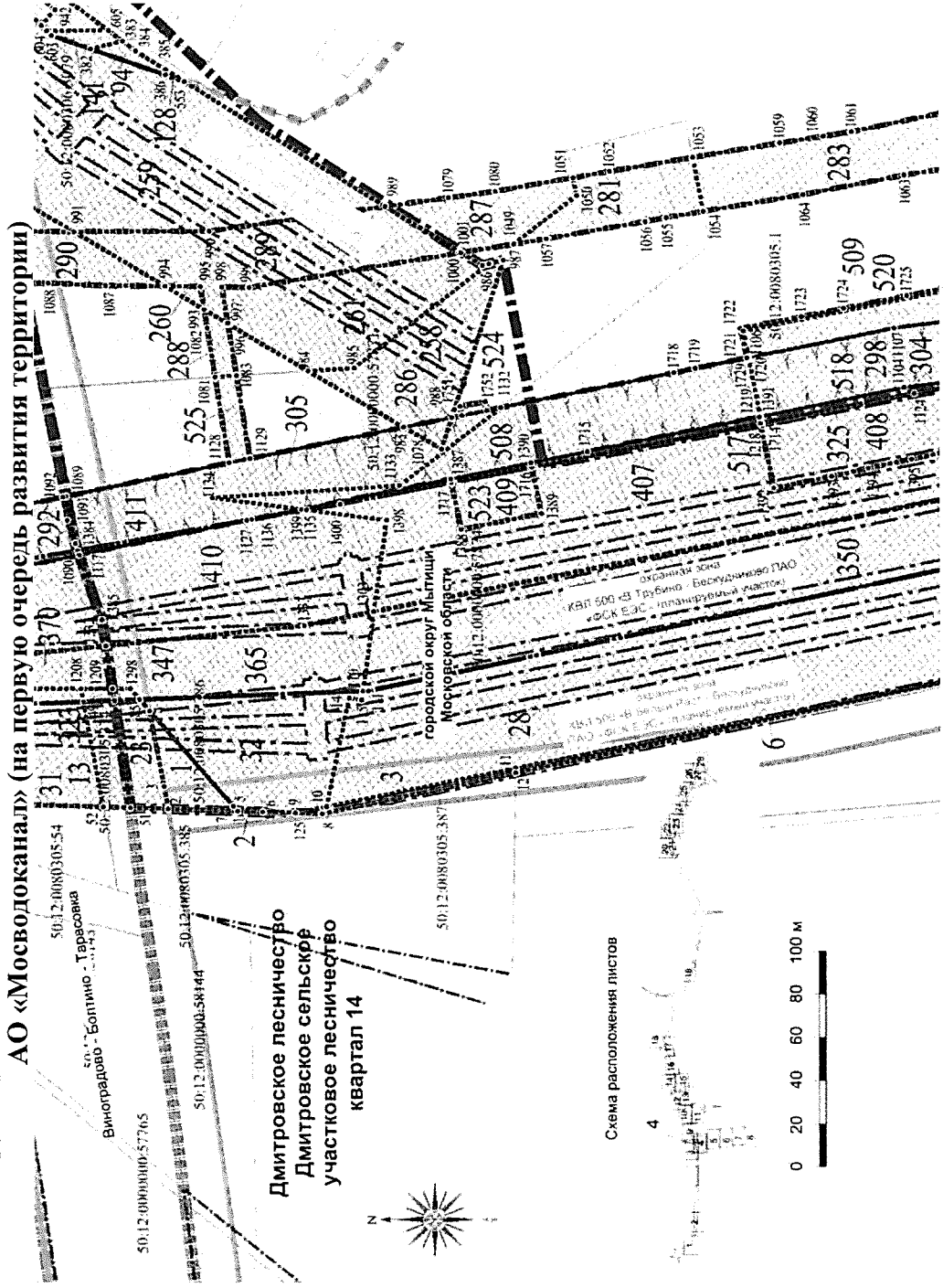



Схема расположения листов

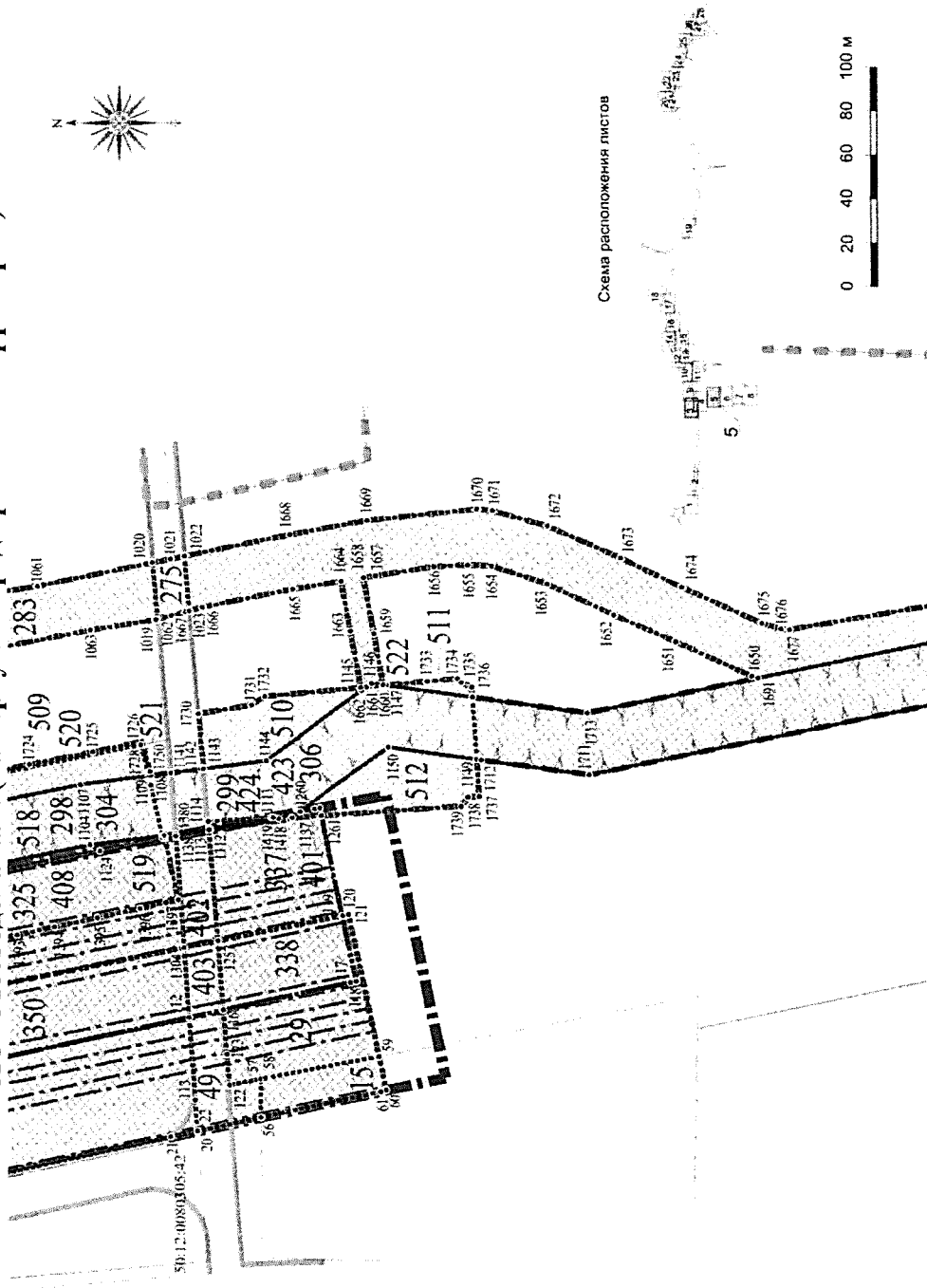


**Проект планировки территории для строительства линейного объекта капитального строительства – автомобильной дороги
Осташковское шоссе («Виноградово – Болтино – Тарасовка»)**

Проект межевания территории

Чертеж межевания территории в границах зон планируемого размещения линейных объектов, подлежащих реконструкции в связи с изменением их местоположения – линейных объектов электроснабжения ПАО «ФСК ЕЭС», ПАО «Россети Московский регион», линейных объектов трубопроводного транспорта ООО «Газпром трансгаз Москва», линейных объектов водоснабжения АО «Мосводоканал» (на первую очередь развития территории)

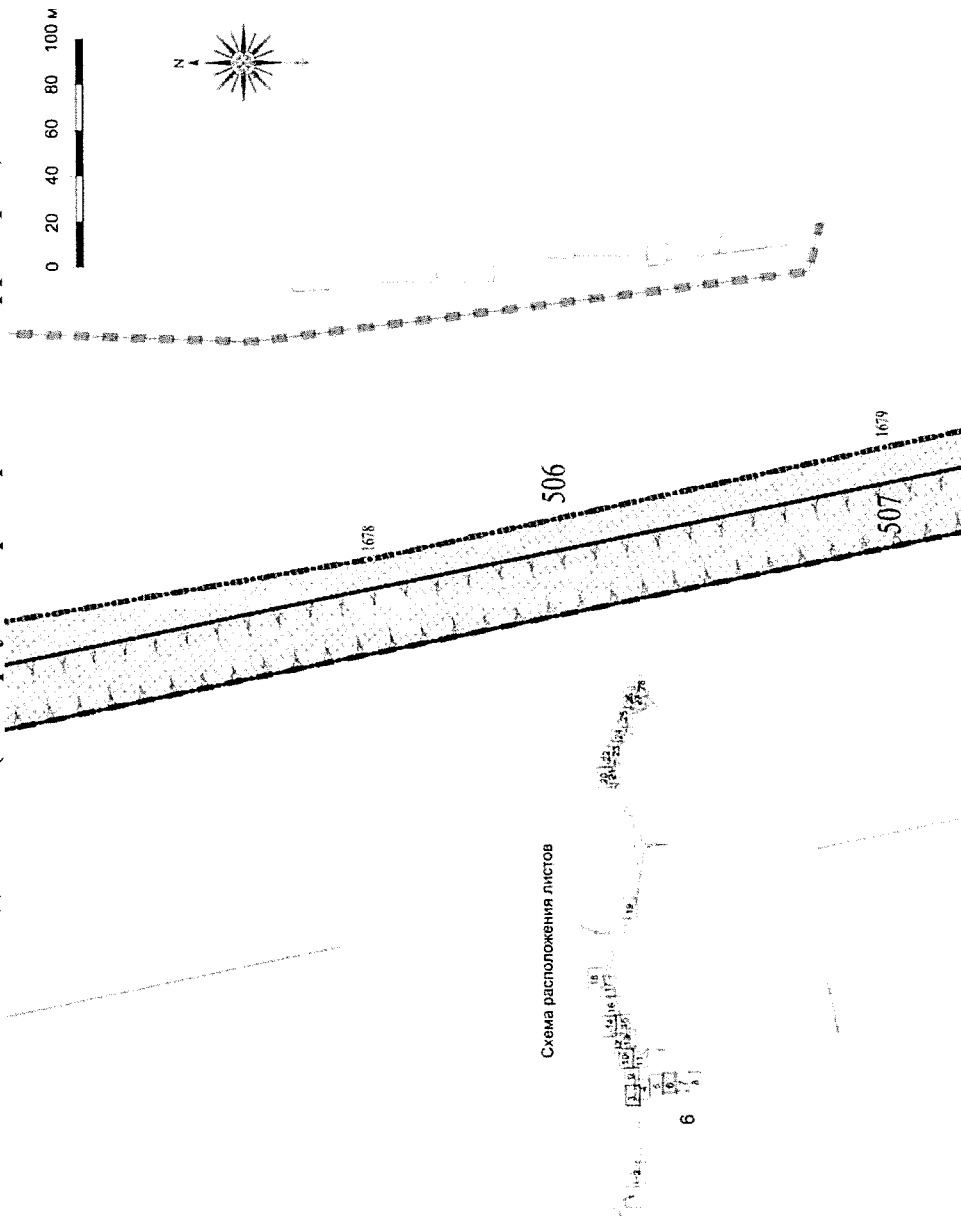
АО «Мосводоканал» (на первую очередь развития территории)



**Проект планировки территории для строительства линейного объекта капитального строительства – автомобильной дороги
Осташковское шоссе («Виноградово – Болтино – Тарасовка»)**

Проект межевания территории

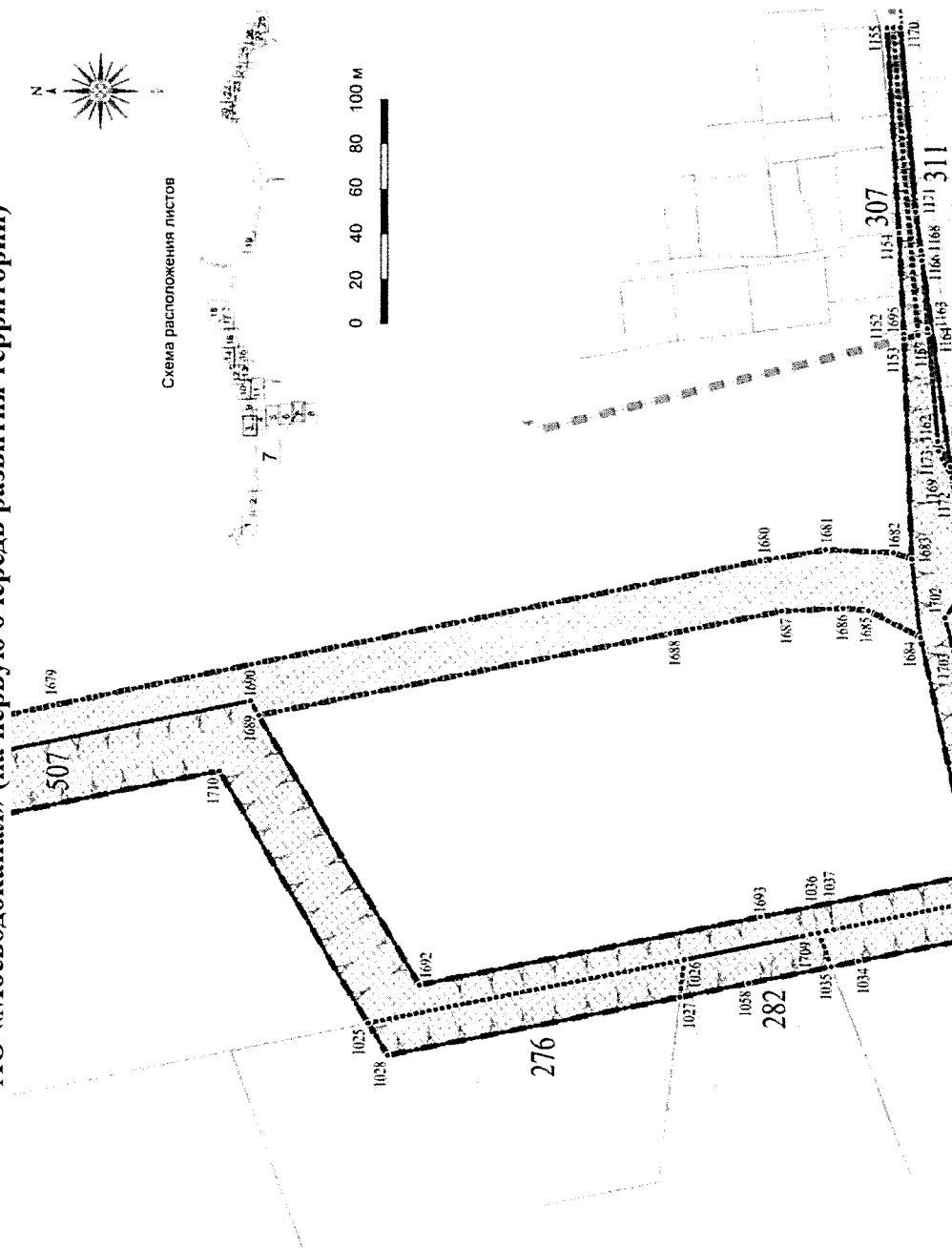
Чертеж межевания территории в границах зон планируемого размещения линейных объектов, подлежащих реконструкции в связи с изменением их местоположения – линейных объектов электроснабжения ПАО «ФСК ЕЭС», ПАО «Россети Московский регион», линейных объектов трубопроводного транспорта ООО «Газпром трансгаз Москва», линейных объектов водоснабжения АО «Мосводоканал» (на первую очередь развития территории)



Проект планировки территории для строительства линейного объекта капитального строительства – автомобильной дороги
Осташковское шоссе («Виноградово – Болтино – Тарасовка»)

Проект межевания территории

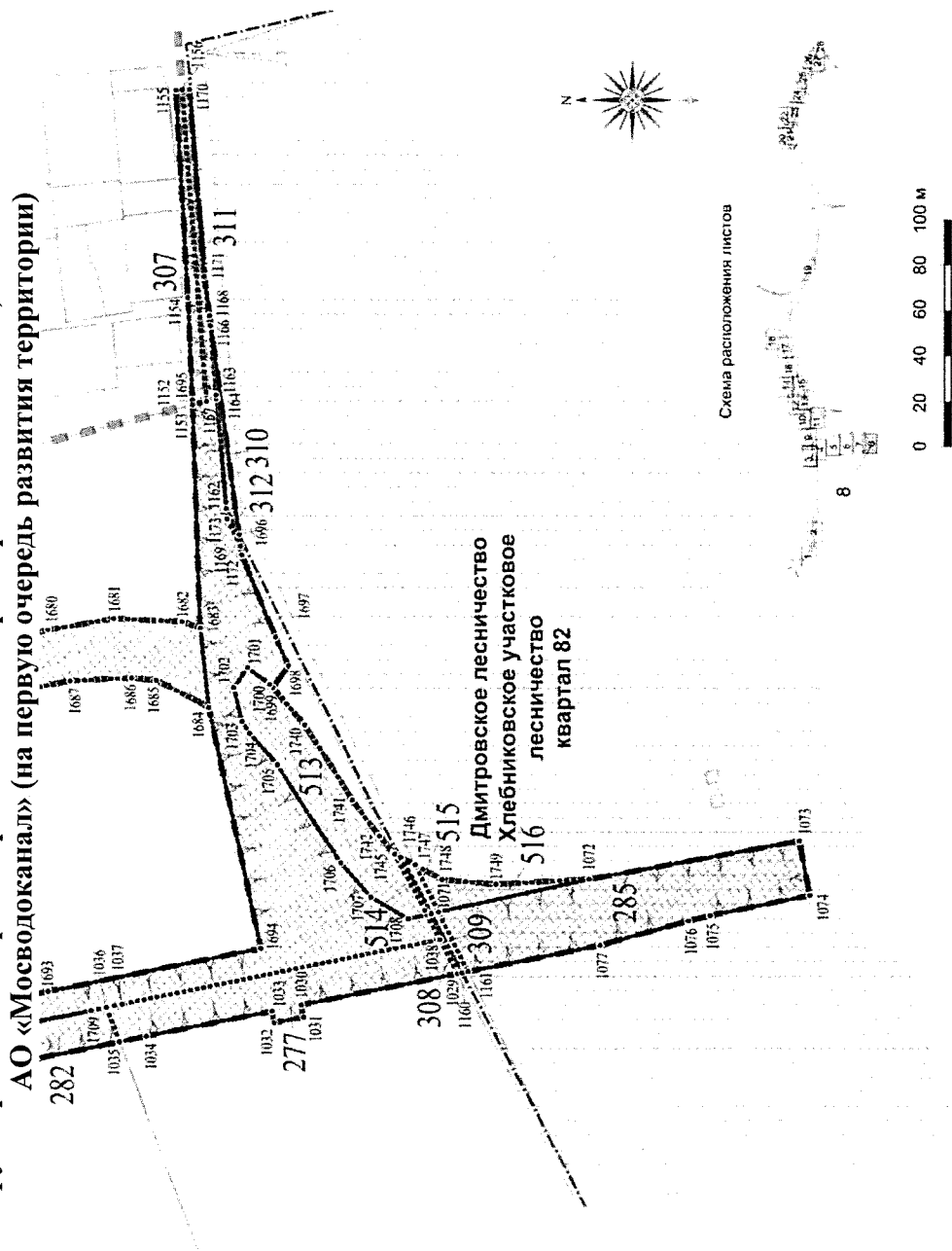
Чертеж межевания территории в границах зон планируемого размещения линейных объектов, подлежащих реконструкции в связи с изменением их местоположения – линейных объектов электроснабжения ПАО «ФСК ЕЭС», ПАО «Россети Московский регион», линейных объектов трубопроводного транспорта ООО «Газпром трансгаз Москва», линейных объектов водоснабжения АО «Мосводоканал» (на первую очередь развития территории)



Проект планировки территории для строительства линейного объекта капитального строительства – автомобильной дороги Осташковское шоссе («Виноградово – Болтино – Тарасовка»)

Проект межевания территории

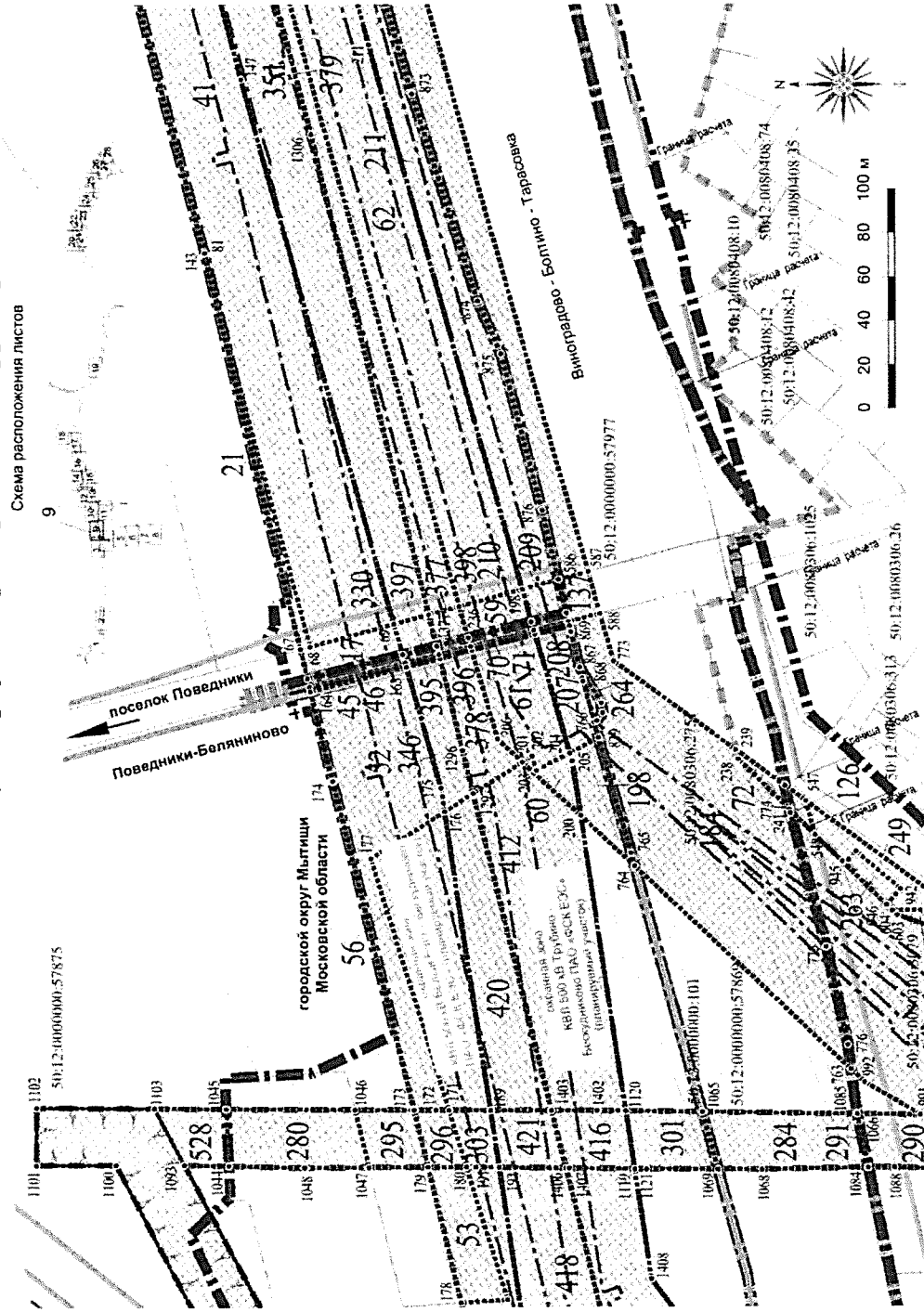
Чертеж межевания территории в границах зон планируемого размещения линейных объектов, подлежащих реконструкции в связи с изменением их местоположения – линейных объектов электроснабжения ПАО «ФСК ЕЭС», ПАО «Россети Московский регион», линейных объектов трубопроводного транспорта ООО «Газпром трансгаз Москва», линейных объектов водоснабжения АО «Мосводоканал» (на первую очередь развития территории)



Проект планировки территории для строительства линейного объекта капитального строительства – автомобильной дороги
Осташковское шоссе («Виноградово – Болтино – Тарасовка»)

Проект межевания территории

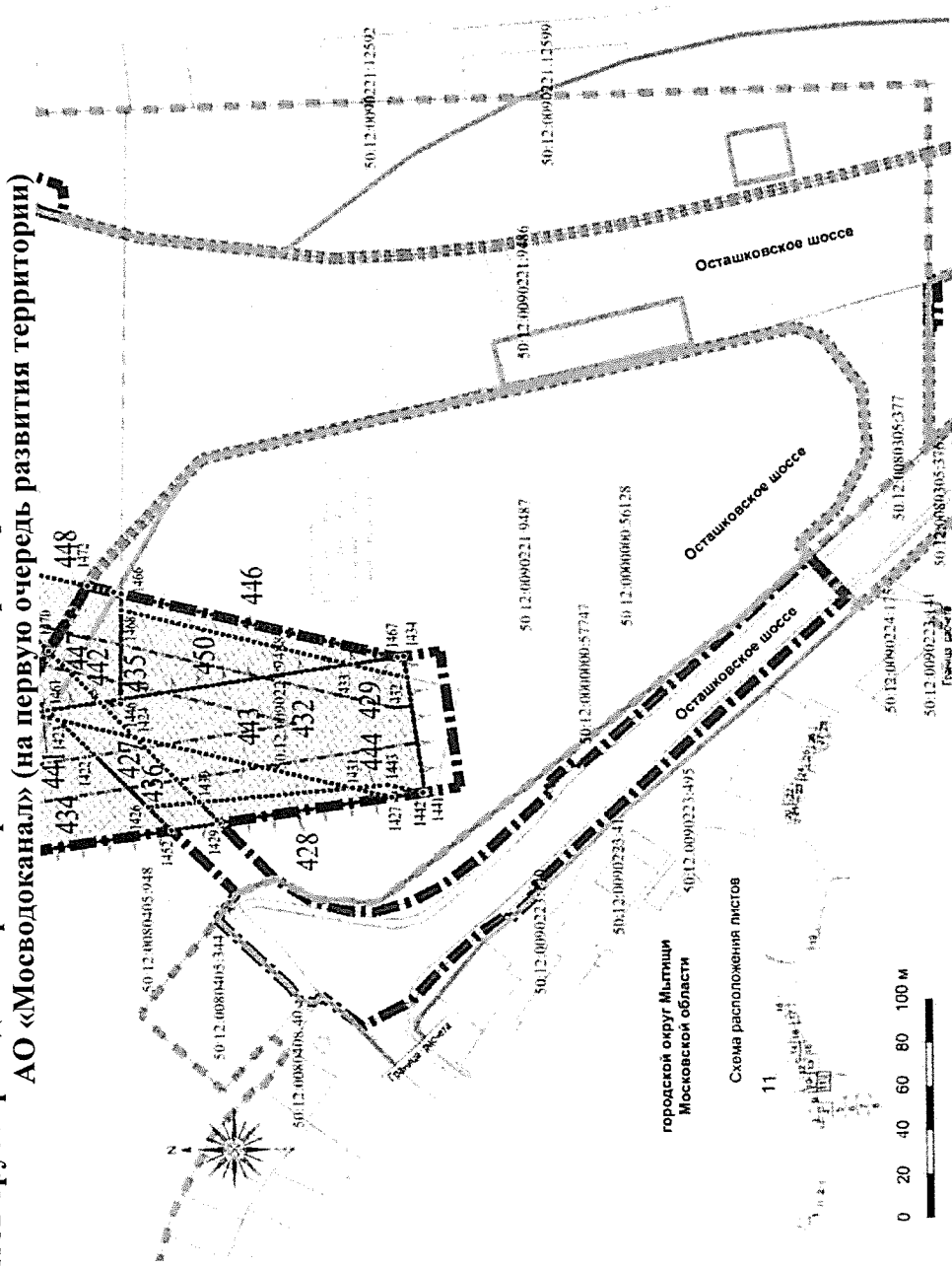
Чертеж межевания территории в границах зон планируемого размещения линейных объектов, подлежащих реконструкции в связи с изменением их местоположения – линейных объектов электроснабжения ПАО «ФСК ЕЭС», ПАО «Россети Московский регион», линейных объектов трубопроводного транспорта ООО «Газпром трансгаз Москва», линейных объектов водоснабжения АО «Мосводоканал» (на первую очередь развития территории)



Проект планировки территории для строительства линейного объекта капитального строительства – автомобильной дороги
Осташковское шоссе («Виноградово – Болгино – Тарасовка»)

Проект межевания территории

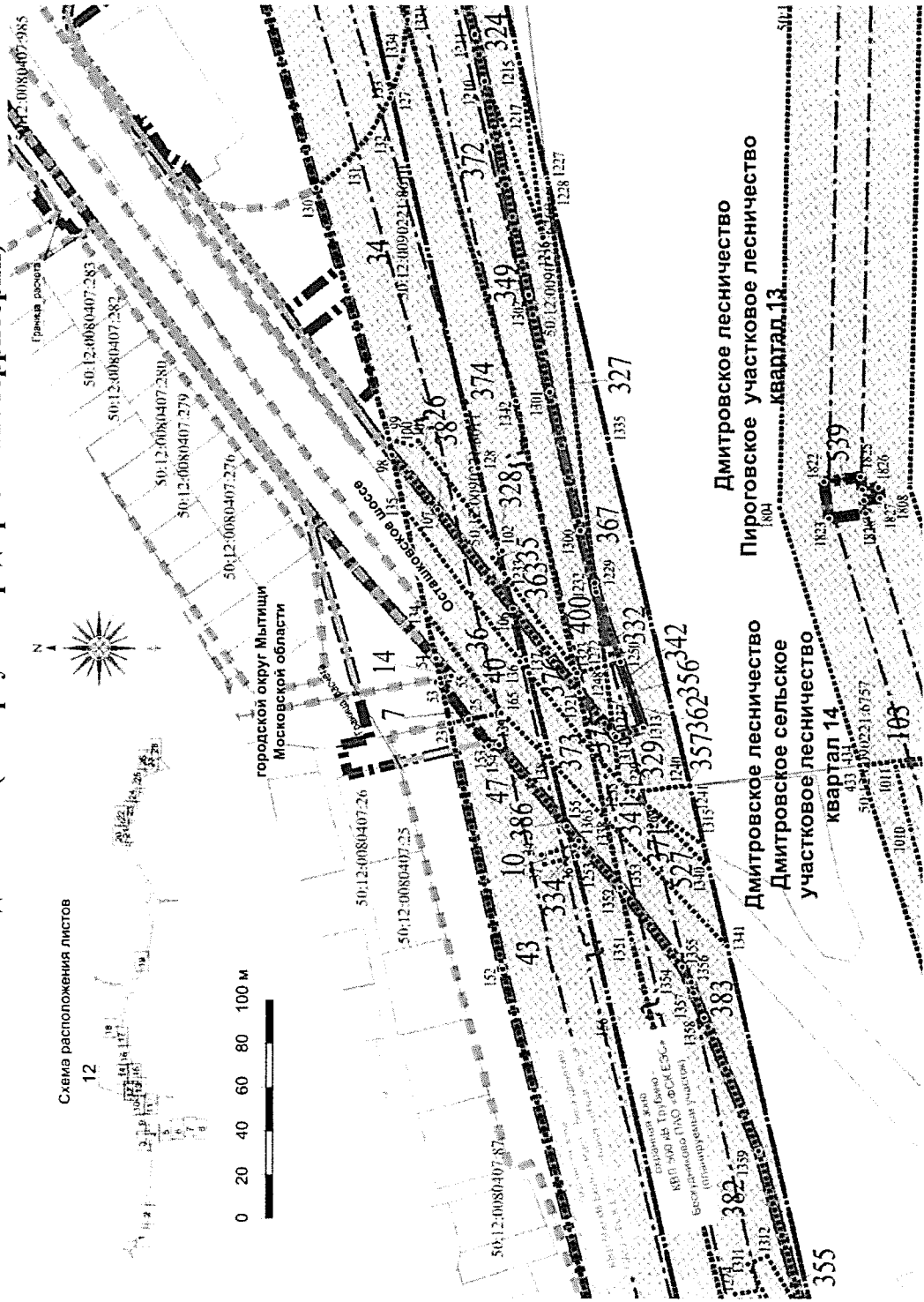
Чертеж межевания территории в границах зон планируемого размещения линейных объектов, подлежащих реконструкции в связи с изменением их местоположения – линейных объектов электроснабжения ПАО «ФСК ЕЭС», ПАО «Россети Московский регион», линейных объектов трубопроводного транспорта ООО «Газпром трансгаз Москва», линейных объектов водоснабжения АО «Мосводоканал» (на первую очередь развития территории)



Проект планировки территории для строительства линейного объекта капитального строительства – автомобильной дороги
Осташковское шоссе («Виноградово – Болтино – Тарасовка»)

Проект межевания территории

Чертеж межевания территории в границах зон планируемого размещения линейных объектов, подлежащих реконструкции в связи с изменением их местоположения – линейных объектов электроснабжения ПАО «ФСК ЕЭС», ПАО «Россети Московский регион», линейных объектов трубопроводного транспорта ООО «Газпром трансгаз Москва», линейных объектов водоснабжения АО «Мосводоканал» (на первую очередь развития территории)



Проект планировки территории для строительства линейного объекта капитального строительства – автомобильной дороги
Осташковское шоссе («Виноградово – Болтино – Тарасовка»)

Проект межевания территории

Чертеж межевания территории в границах зон планируемого размещения линейных объектов, подлежащих реконструкции в связи с изменением их местоположения – линейных объектов электроснабжения ПАО «ФСК ЕЭС», ПАО «Россети Московский регион», линейных объектов трубопроводного транспорта ООО «Газпром трансгаз Москва», линейных объектов водоснабжения АО «Мосводоканал» (на первую очередь развития территории)

АО «Мосводоканал» (на первую очередь развития территории)

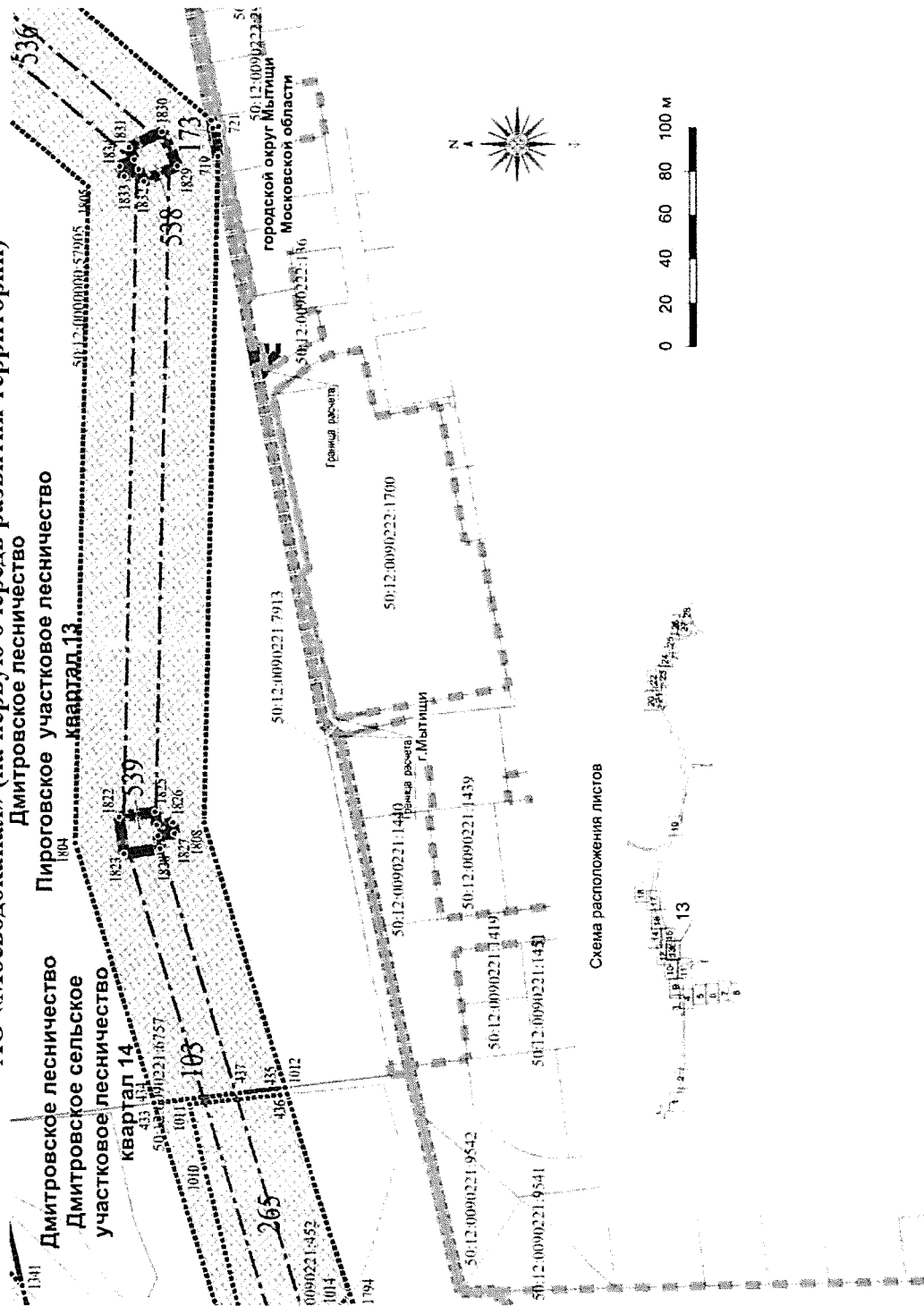


Схема расположения листов



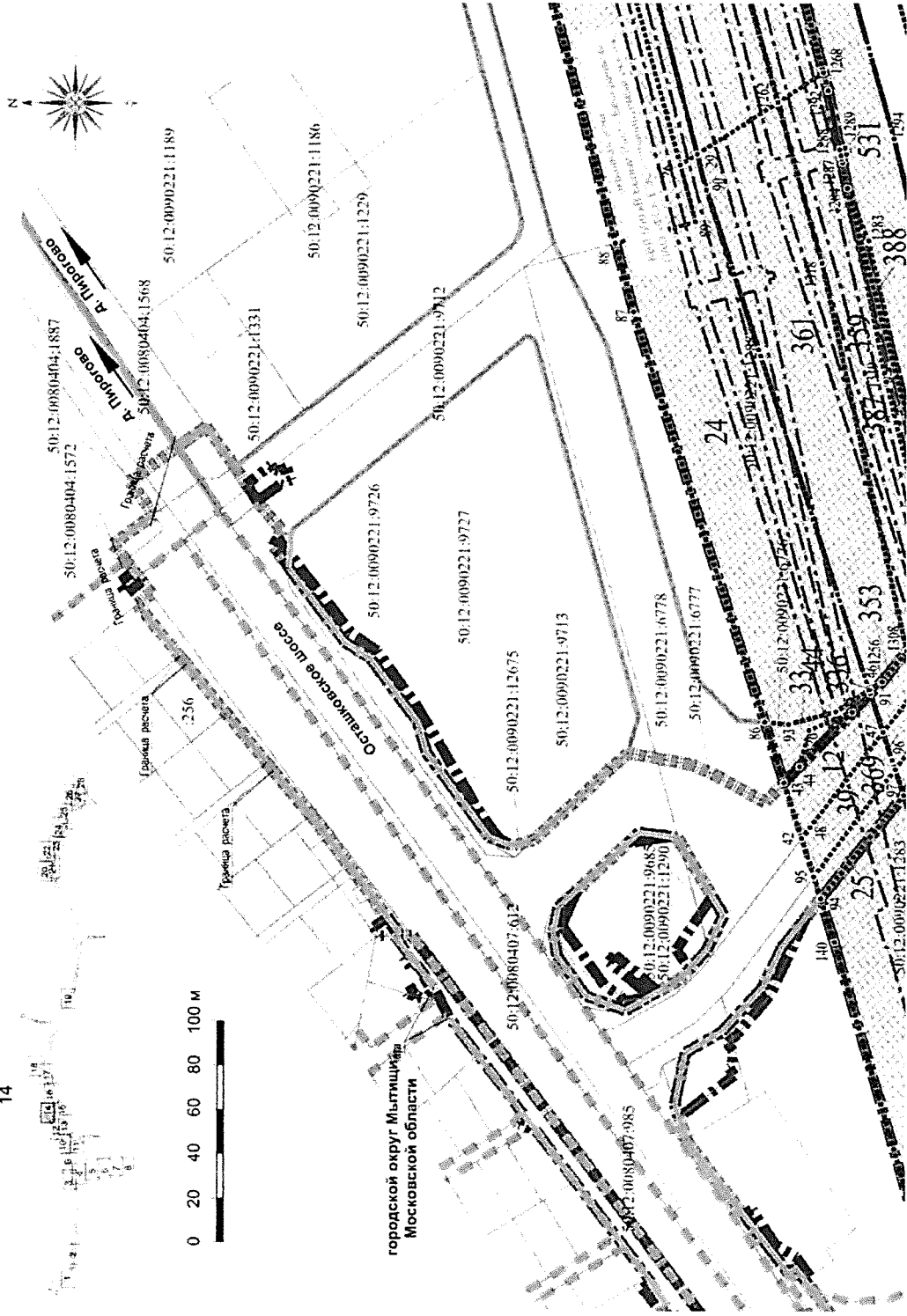
Проект планировки территории для строительства линейного объекта капитального строительства – автомобильной дороги
Осташковское шоссе («Виноградово – Болтино – Тарасовка»)

Проект межевания территории

Чертеж межевания территории в границах зон планируемого размещения линейных объектов, подлежащих реконструкции в связи с изменением их местоположения – линейных объектов электроснабжения ПАО «ФСК ЕЭС», ПАО «Россети Московский регион», линейных объектов трубопроводного транспорта ООО «Газпром трансгаз Москва», линейных объектов водоснабжения АО «Мосводоканал» (на первую очередь развития территории)

Схема расположения листов

14

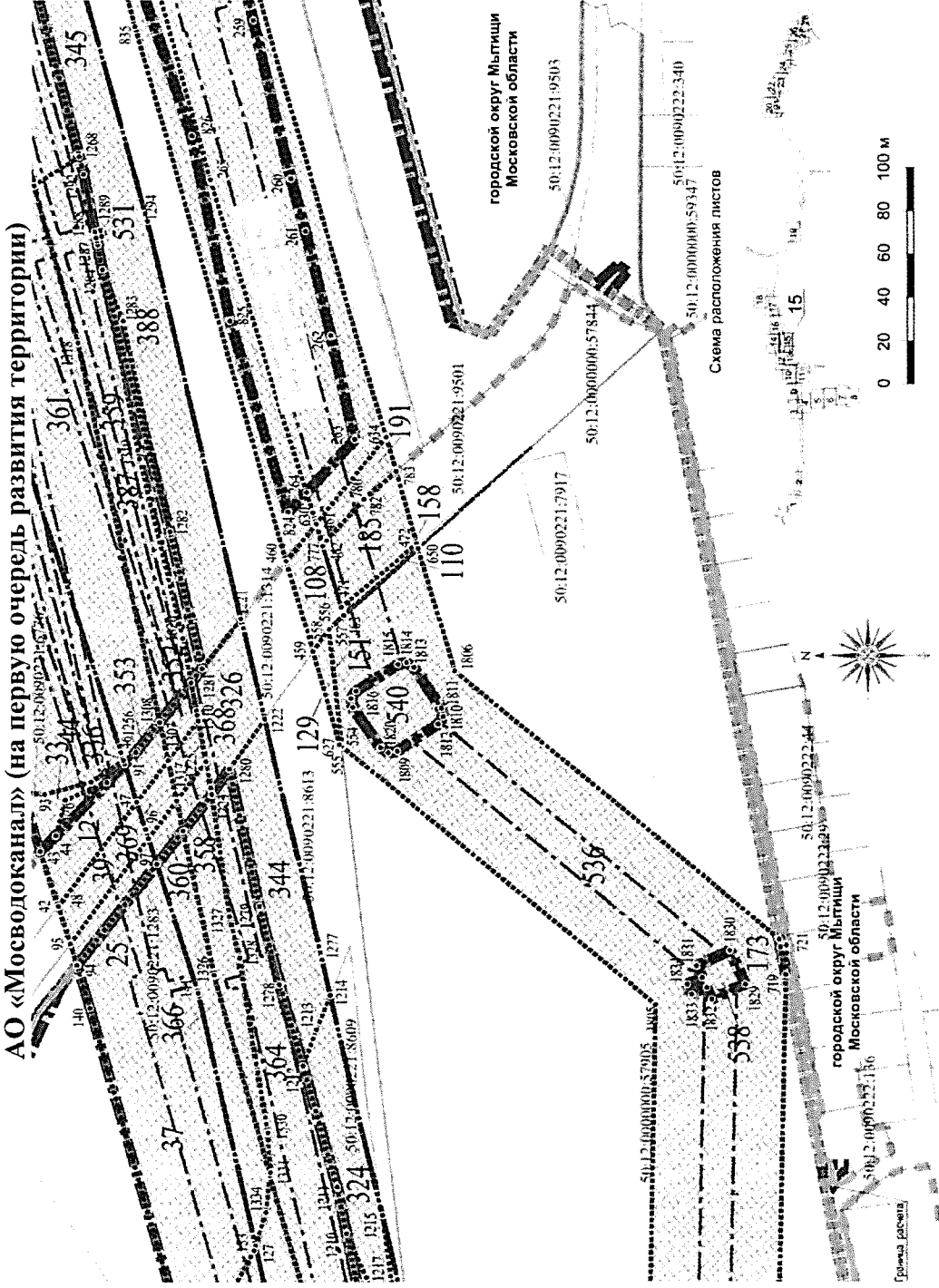


городской округ Мытищи
Московской области

Проект планировки территории для строительства линейного объекта капитального строительства – автомобильной дороги
Осташковское шоссе («Виноградово – Болтино – Тарасовка»)

Проект межевания территории

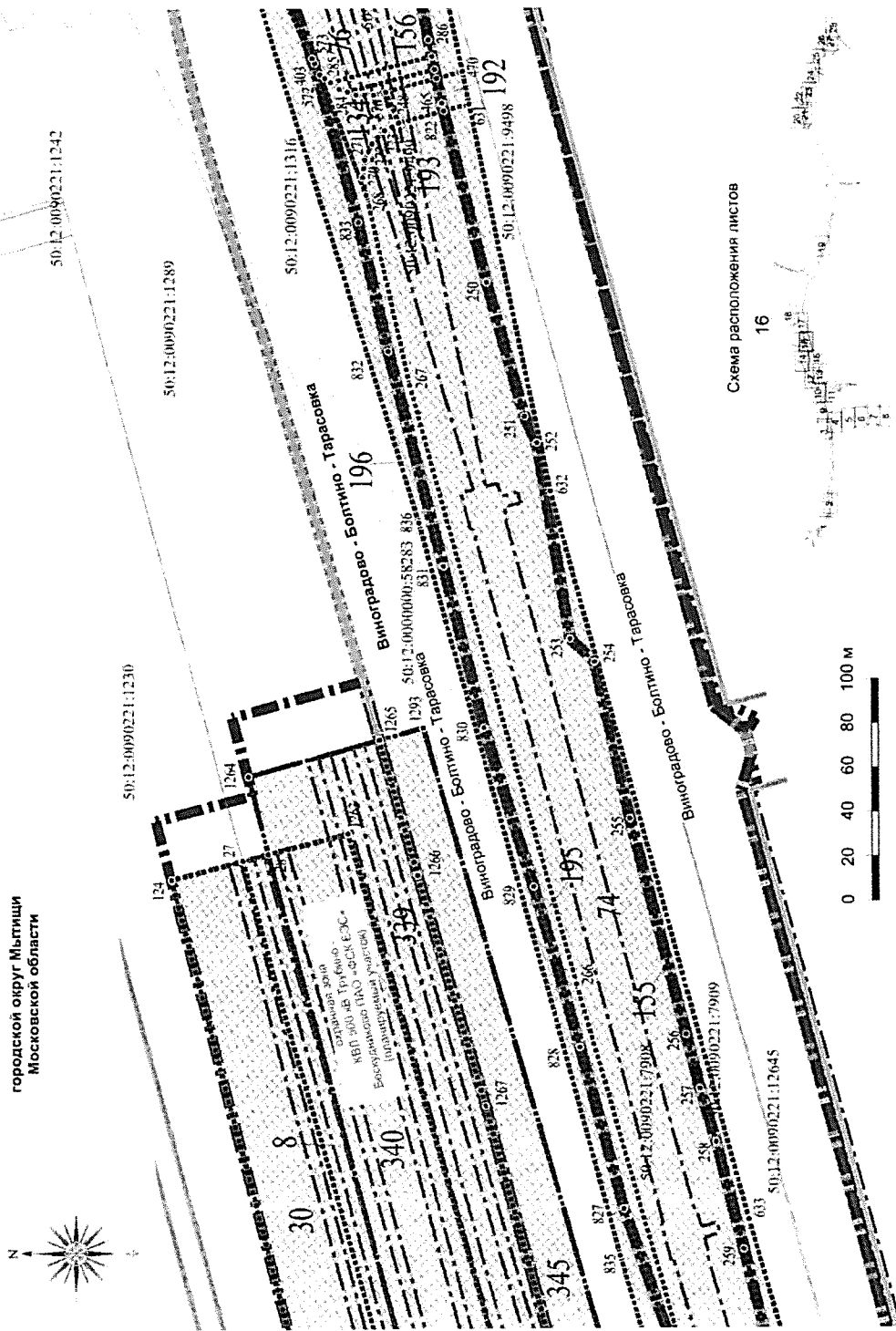
Чертеж межевания территории в границах зон планируемого размещения линейных объектов, подлежащих реконструкции в связи с изменением их местоположения – линейных объектов электроснабжения ПАО «ФСК ЕЭС», ПАО «Россети Московский регион», линейных объектов трубопроводного транспорта ООО «Газпром трансгаз Москва», линейных объектов водоснабжения АО «Мосводоканал» (на первую очередь развития территории)



**Проект планировки территории для строительства линейного объекта капитального строительства – автомобильной дороги
Осташковское шоссе («Виноградovo – Болтино – Тарасовка»)**

Проект межевания территории

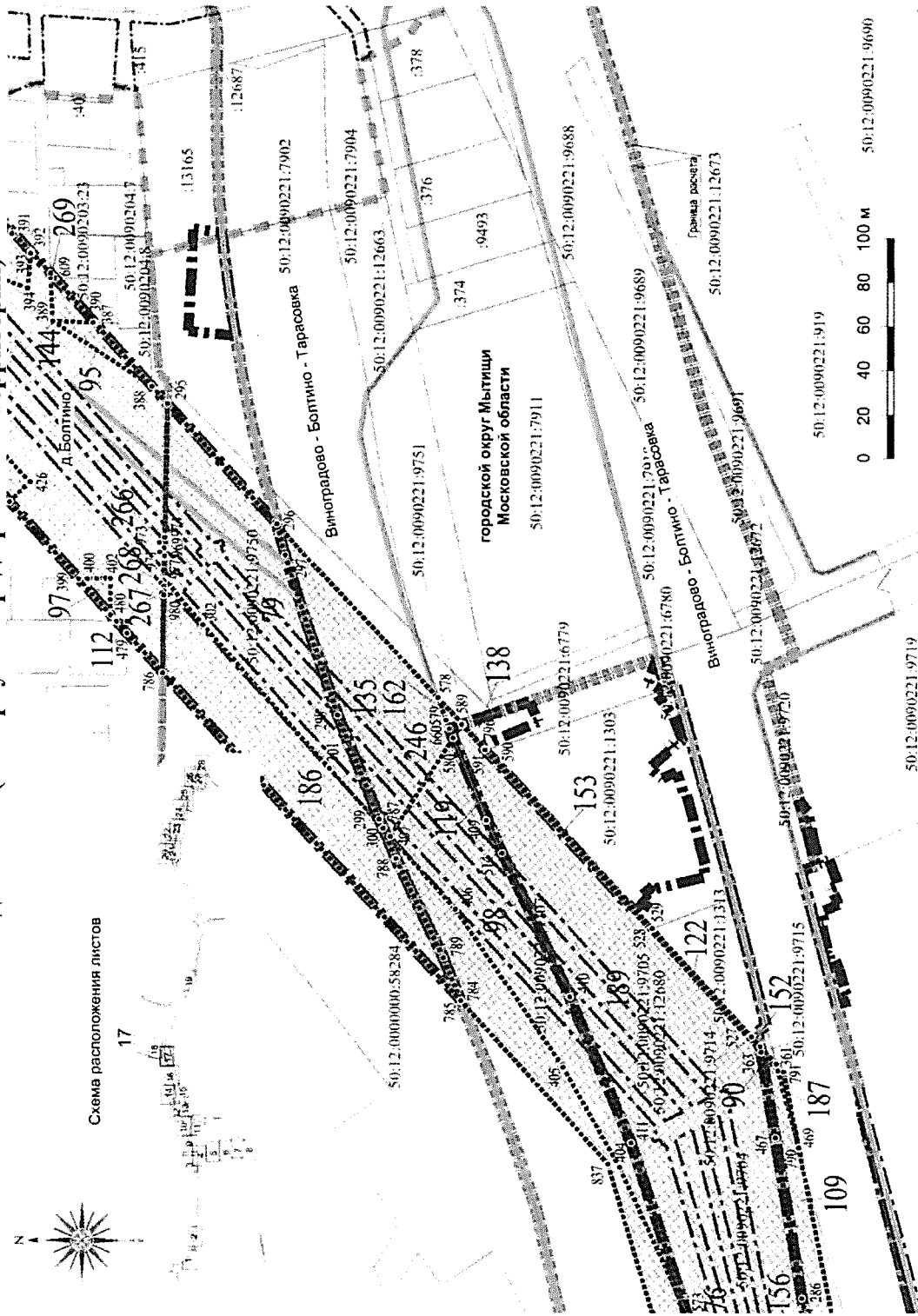
Чертеж межевания территории в границах зон планируемого размещения линейных объектов, подлежащих реконструкции в связи с изменением их местоположения – линейных объектов электроснабжения ПАО «ФСК ЕЭС», ПАО «Россети Московский регион», линейных объектов трубопроводного транспорта ООО «Газпром трансгаз Москва», линейных объектов водоснабжения АО «Мосводоканал» (на первую очередь развития территории)



Проект планировки территории для строительства линейного объекта капитального строительства – автомобильной дороги
Осташковское шоссе («Виноградово – Болтино – Тарасовка»)

Проект межевания территории

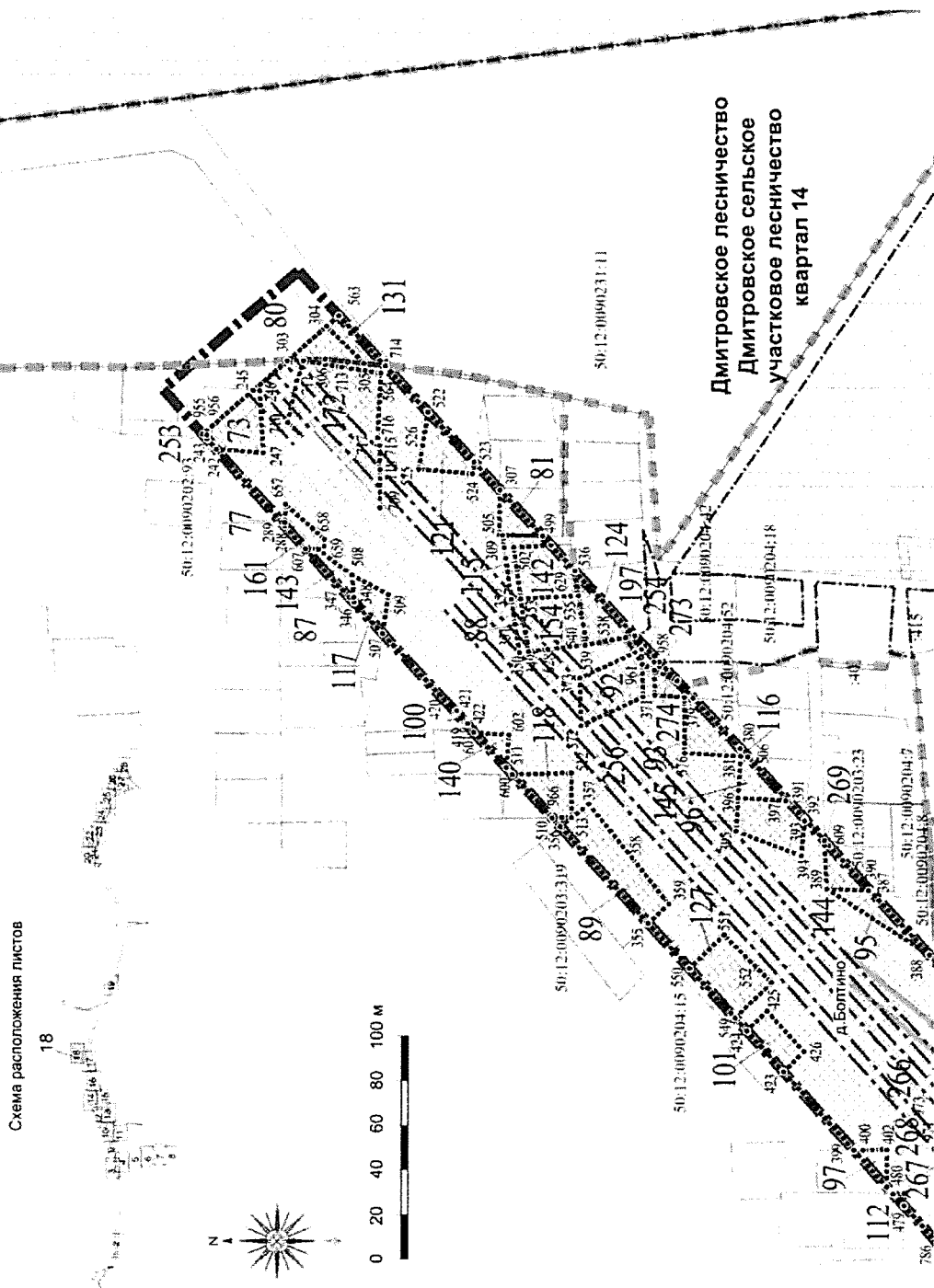
Чертеж межевания территории в границах зон планируемого размещения линейных объектов, подлежащих реконструкции в связи с изменением их местоположения – линейных объектов электроснабжения ПАО «ФСК ЕЭС», ПАО «Россети Московский регион», линейных объектов трубопроводного транспорта ООО «Газпром трансгаз Москва», линейных объектов водоснабжения АО «Мосводоканал» (на первую очередь развития территории)



Проект планировки территории для строительства линейного объекта капитального строительства – автомобильной дороги
Осташковское шоссе («Виноградово – Болтино – Тарасовка»)

Проект межевания территории

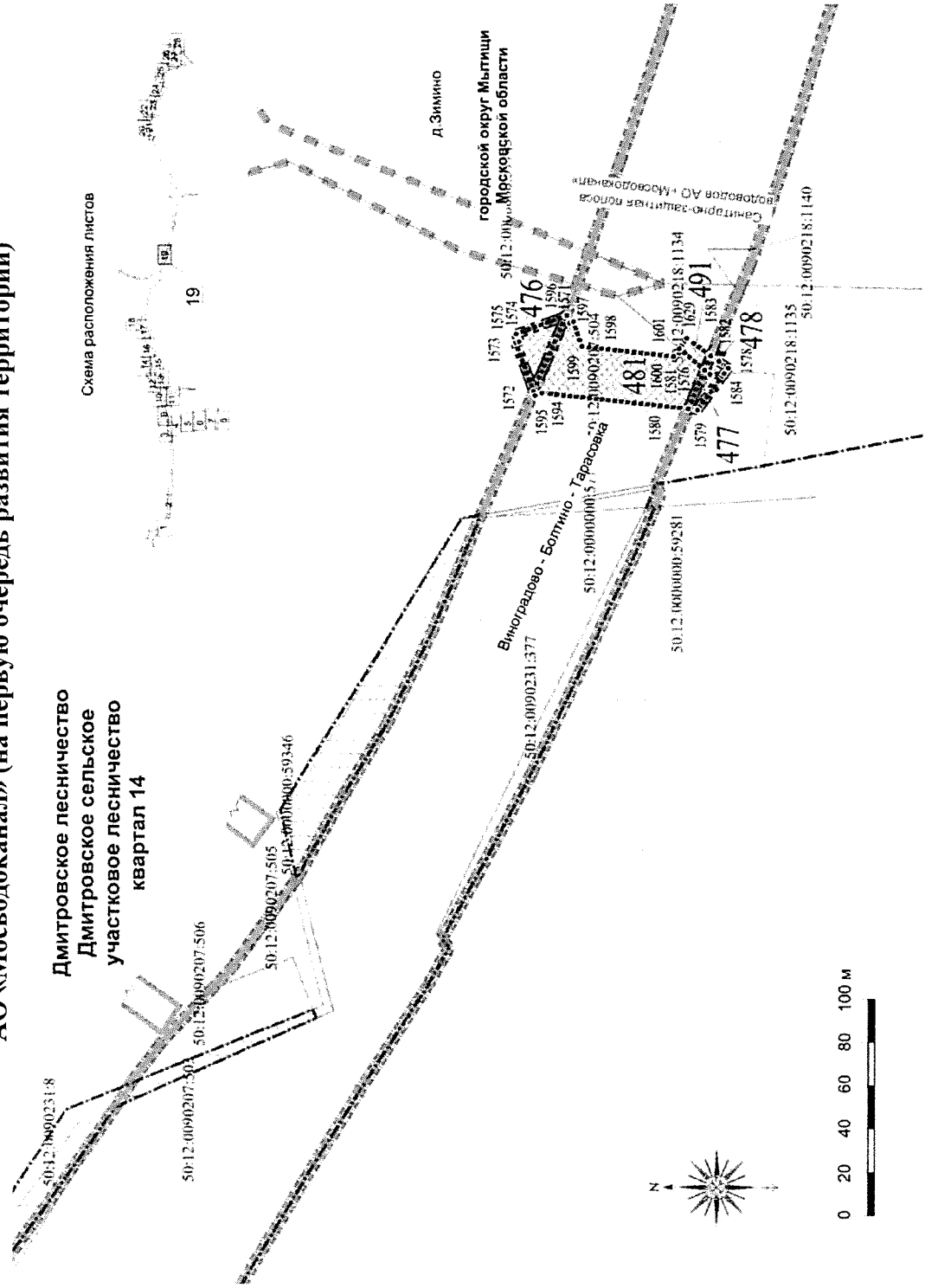
Чертеж межевания территории в границах зон планируемого размещения линейных объектов, подлежащих реконструкции в связи с изменением их местоположения – линейных объектов электроснабжения ПАО «ФСК ЕЭС», ПАО «Россети Московский регион», линейных объектов трубопроводного транспорта ООО «Газпром трансгаз Москва», линейных объектов водоснабжения АО «Мосводоканал» (на первую очередь развития территории)



**Проект планировки территории для строительства линейного объекта капитального строительства – автомобильной дороги
Осташковское шоссе («Виноградово – Болтино – Тарасовка»)**

Проект межевания территории

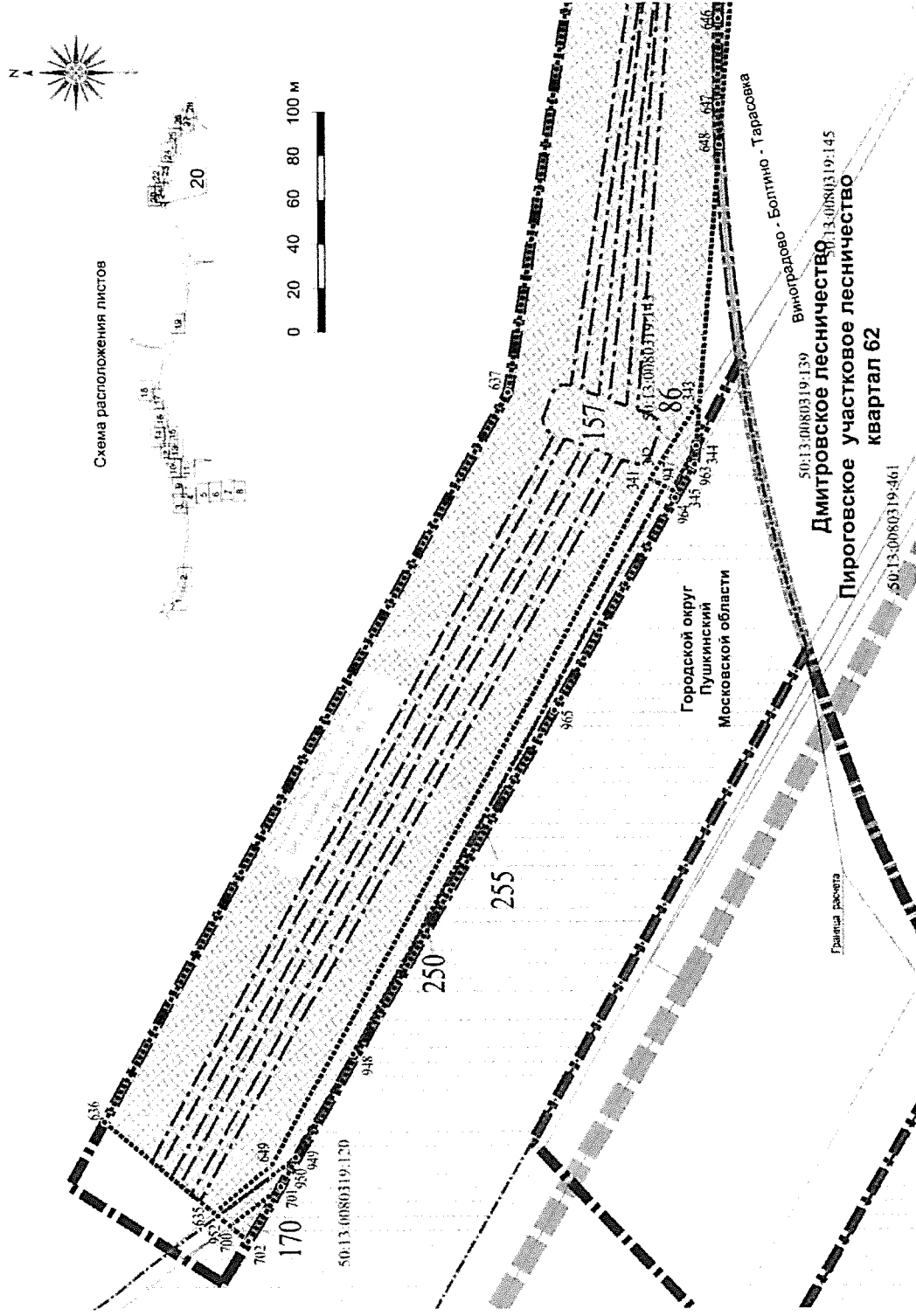
Чертеж межевания территории в границах зон планируемого размещения линейных объектов, подлежащих реконструкции в связи с изменением их местоположения – линейных объектов электроснабжения ПАО «ФСК ЕЭС», ПАО «Россети Московский регион», линейных объектов трубопроводного транспорта ООО «Газпром трансгаз Москва», линейных объектов водоснабжения АО «Мосводоканал» (на первую очередь развития территории)



Проект планировки территории для строительства линейного объекта капитального строительства – автомобильной дороги
Осташковское шоссе («Виноградово – Болтино – Тарасовка»)

Проект межевания территории

Чертеж межевания территории в границах зон планируемого размещения линейных объектов, подлежащих реконструкции в связи с изменением их местоположения – линейных объектов электроснабжения ПАО «ФСК ЕЭС», ПАО «Россети Московский регион», линейных объектов трубопроводного транспорта ООО «Газпром трансгаз Москва», линейных объектов водоснабжения АО «Мосводоканал» (на первую очередь развития территории)



Проект планировки территории для строительства линейного объекта капитального строительства – автомобильной дороги
Осташковское шоссе («Виноградово – Болтино – Тарасовка»)

Проект межевания территории

Чертеж межевания территории в границах зон планируемого размещения линейных объектов, подлежащих реконструкции в связи с изменением их местоположения – линейных объектов электроснабжения ПАО «ФСК ЕЭС», ПАО «Россети Московский регион», линейных объектов трубопроводного транспорта ООО «Газпром трансгаз Москва», линейных объектов водоснабжения АО «Мосводоканал» (на первую очередь развития территории)

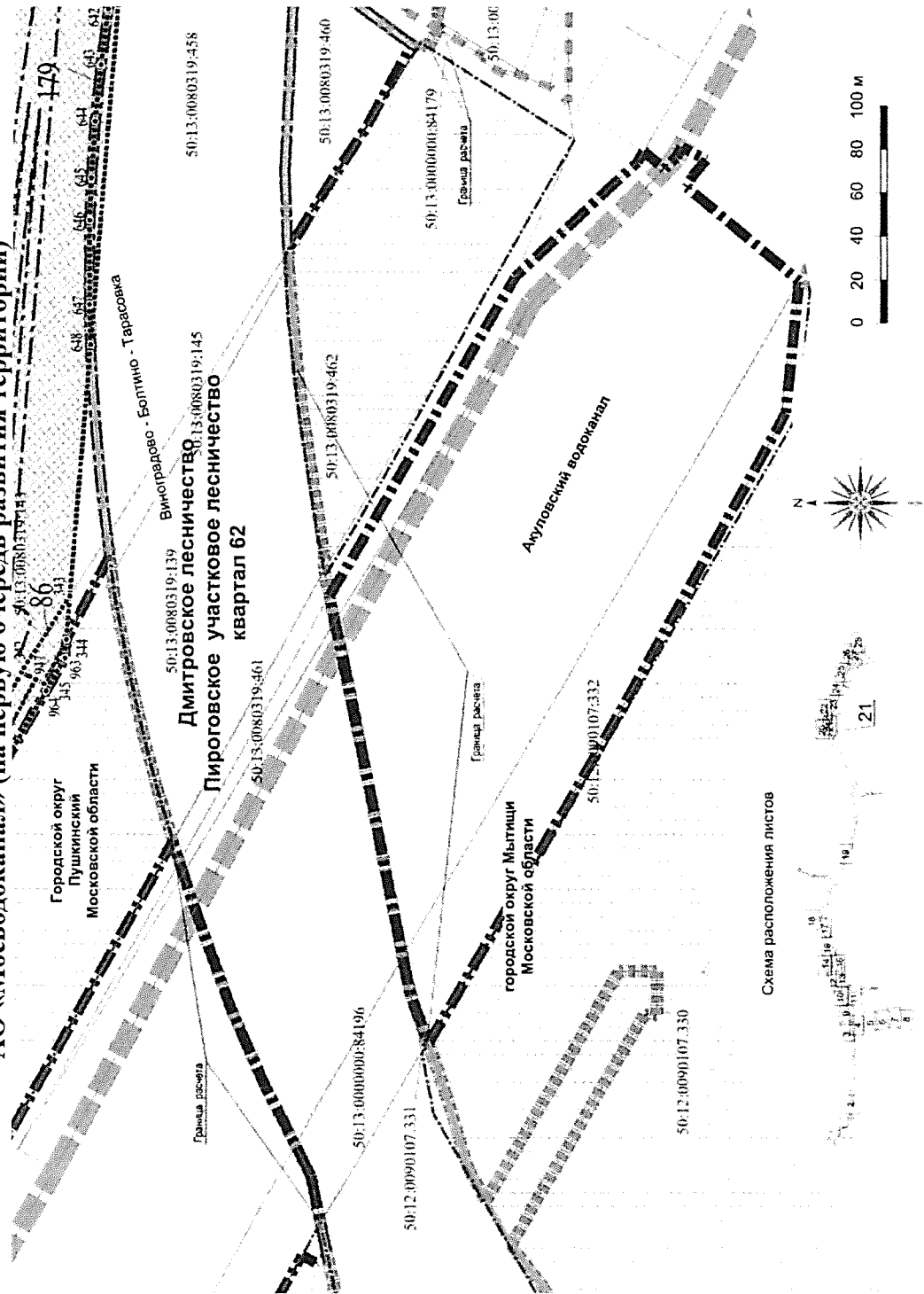



Схема расположения листов



21

**Проект планировки территории для строительства линейного объекта капитального строительства – автомобильной дороги
Осташковское шоссе («Виноградово – Болтино – Тарасовка»)**

Проект межевания территории

Чертеж межевания территории в границах зон планируемого размещения линейных объектов, подлежащих реконструкции в связи с изменением их местоположения – линейных объектов электроснабжения ПАО «ФСК ЕЭС», ПАО «Россети Московский регион», линейных объектов трубопроводного транспорта ООО «Газпром трансгаз Москва», линейных объектов водоснабжения АО «Мосводоканал» (на первую очередь развития территории)

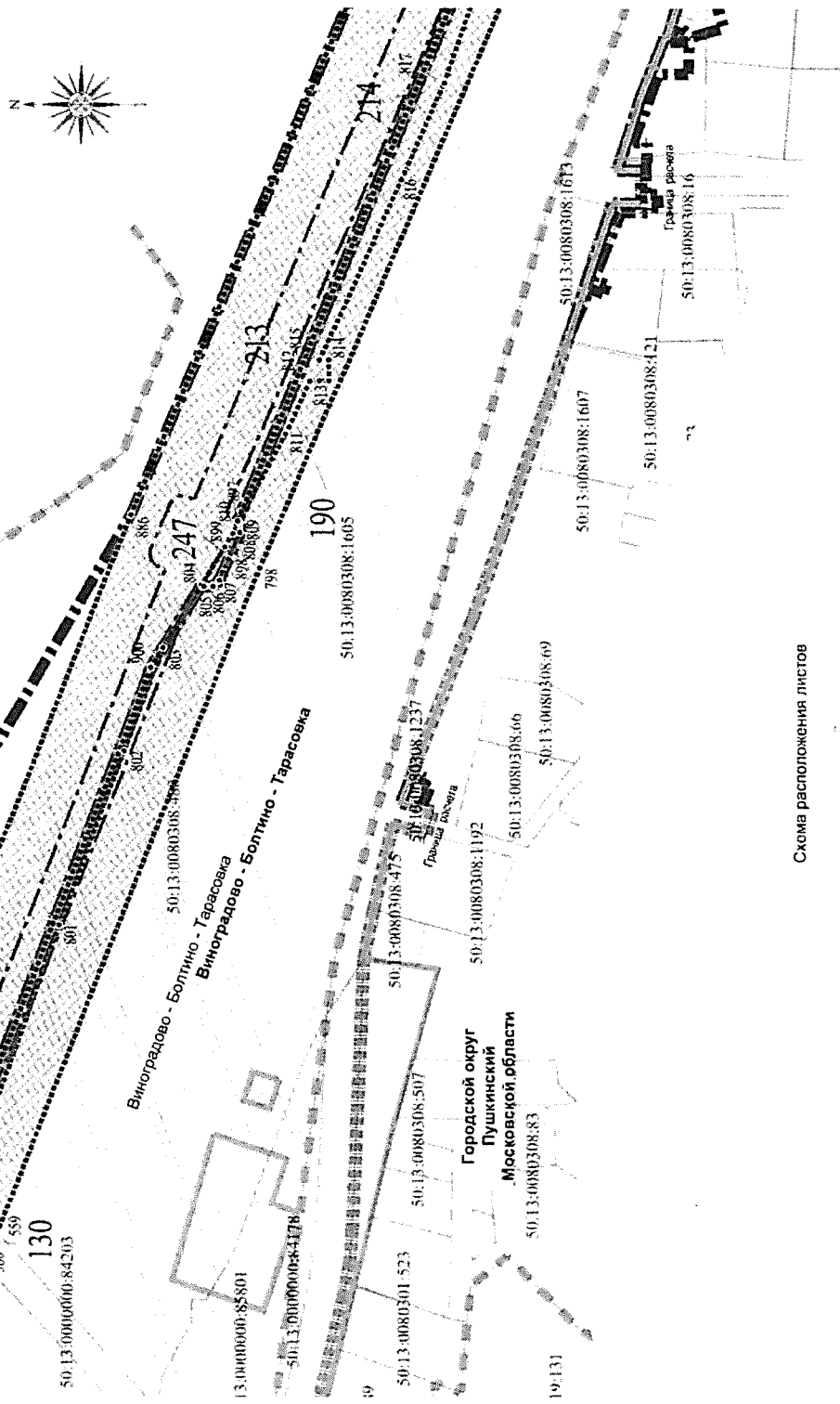


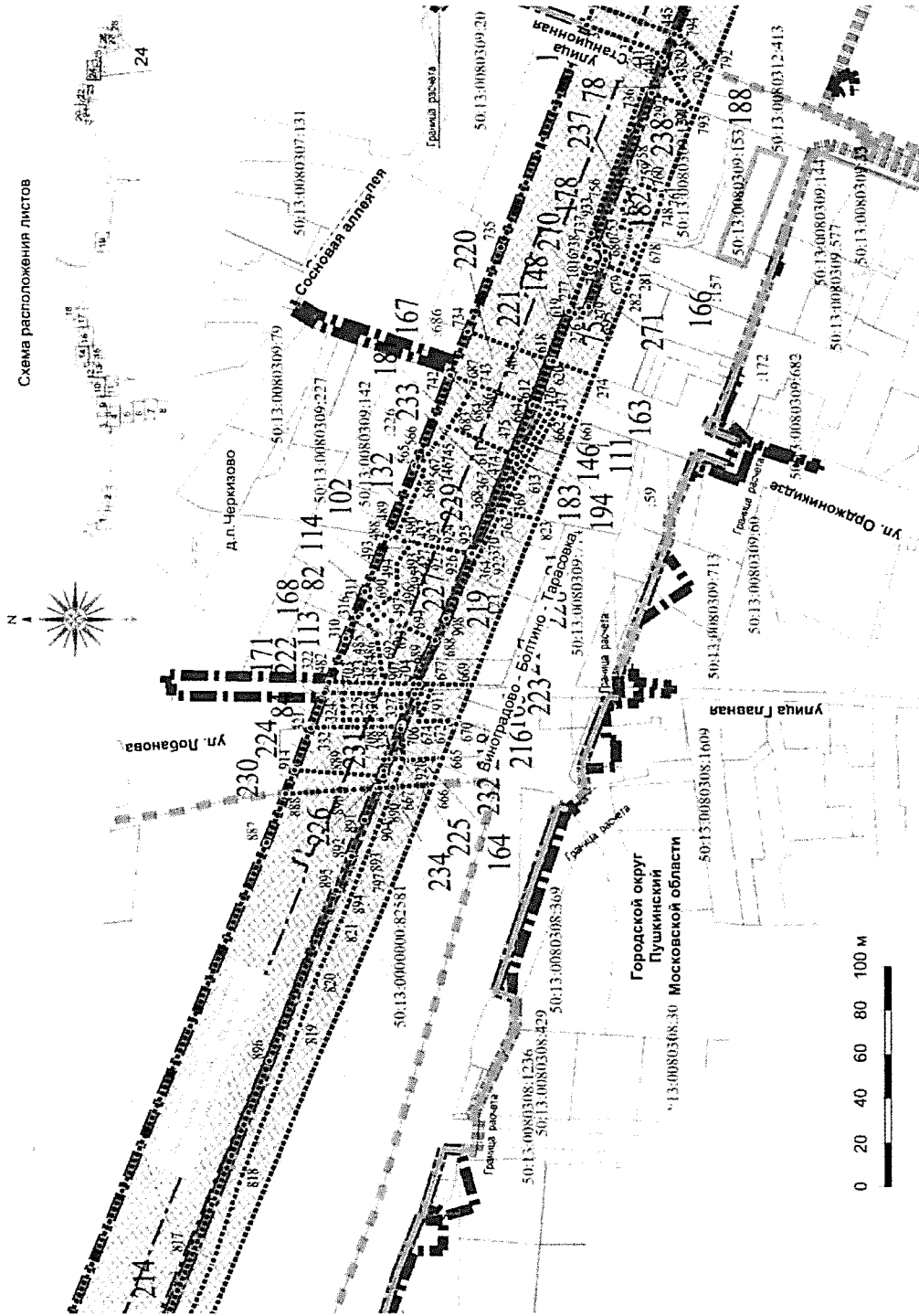
Схема расположения листов

0 20 40 60 80 100 м

Проект планировки территории для строительства линейного объекта капитального строительства – автомобильной дороги
 Осташковское шоссе («Виноградово – Болтино – Тарасовка»)

Проект межевания территории

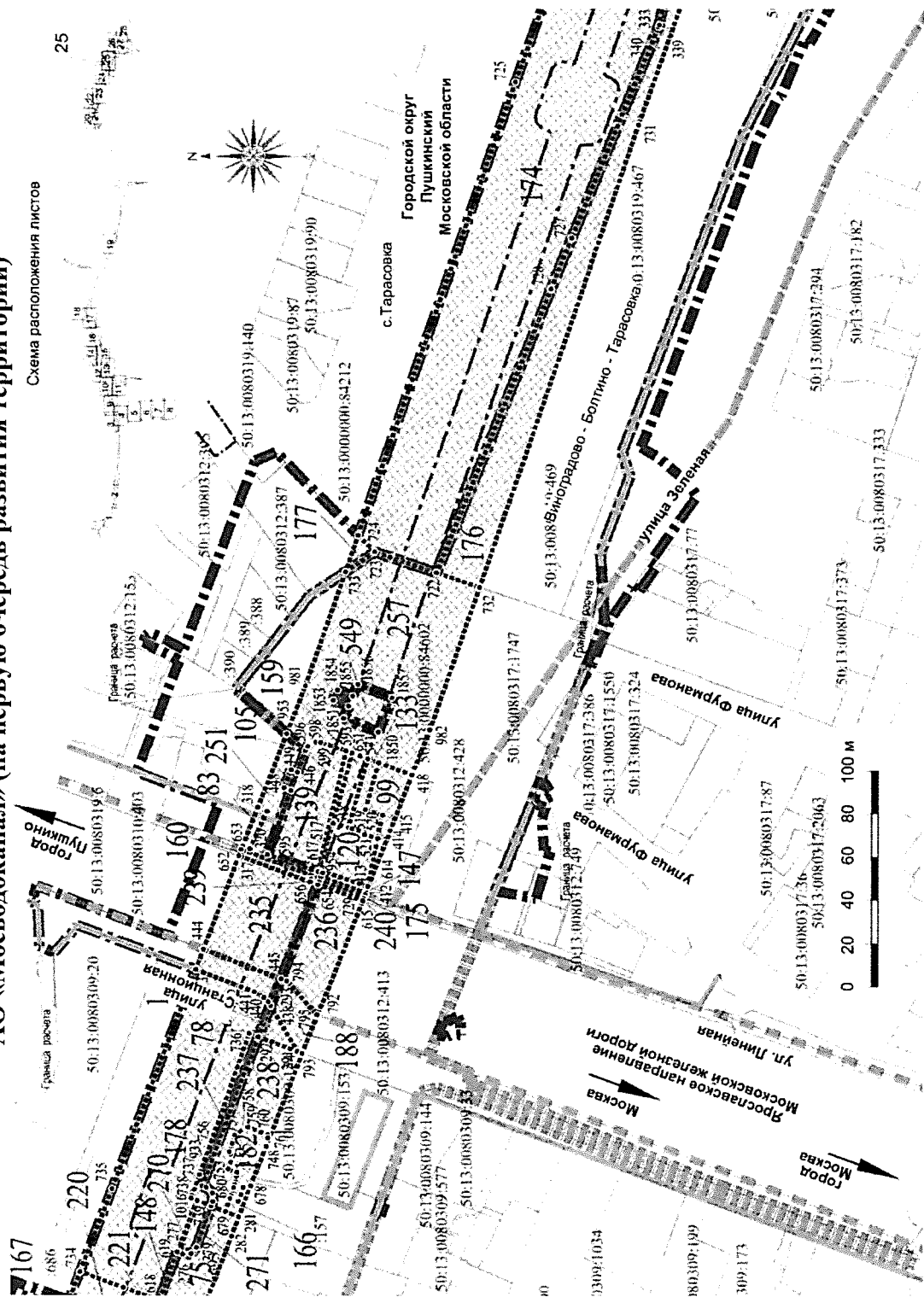
Чертеж межевания территории в границах зон планируемого размещения линейных объектов, подлежащих реконструкции в связи с изменением их местоположения – линейных объектов электроснабжения ПАО «ФСК ЕЭС», ПАО «Россети Московский регион», линейных объектов трубопроводного транспорта ООО «Газпром трансгаз Москва», линейных объектов водоснабжения АО «Мосводоканал» (на первую очередь развития территории)



**Проект планировки территории для строительства линейного объекта капитального строительства – автомобильной дороги
Осташковское шоссе («Виноградное – Болтино – Тарасовка»)**

Проект межевания территории

Чертеж межевания территории в границах зон планируемого размещения линейных объектов, подлежащих реконструкции в связи с изменением их местоположения – линейных объектов электроснабжения ПАО «ФСК ЕЭС», ПАО «Россети Московский регион», линейных объектов трубопроводного транспорта ООО «Газпром трансгаз Москва», линейных объектов водоснабжения АО «Мосводоканал» (на первую очередь развития территории)



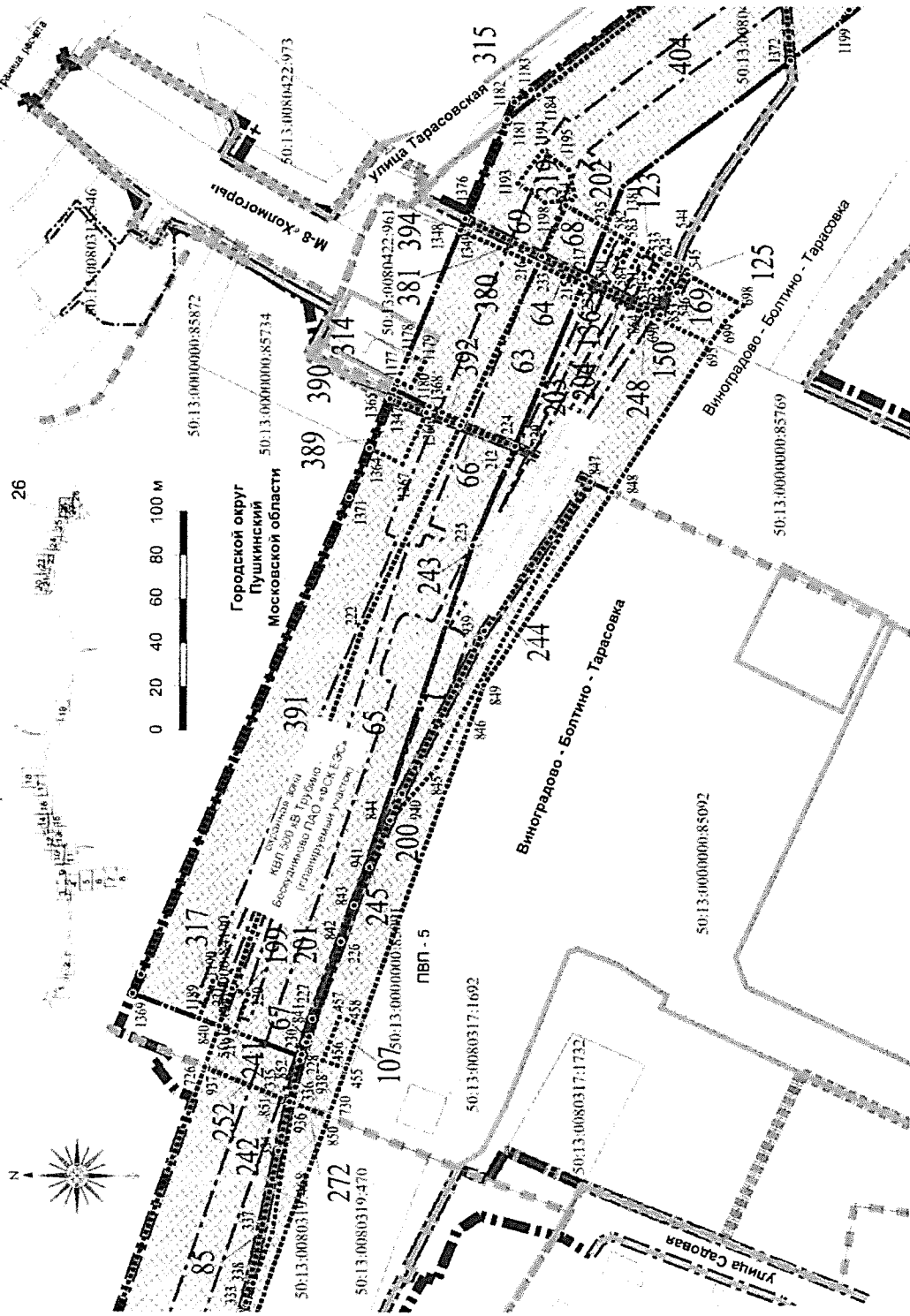
Проект планировки территории для строительства линейного объекта капитального строительства – автомобильной дороги
Осташковское шоссе («Виноградово – Болтино – Тарасовка»)

Проект межевания территории

Чертеж межевания территории в границах зон планируемого размещения линейных объектов, подлежащих реконструкции в связи с изменением их местоположения – линейных объектов размещения ПАО «ФСК ЕЭС», ПАО «Россети Московский регион», линейных объектов трубопроводного транспорта ООО «Газпром трансгаз Москва», линейных объектов водоснабжения

АО «Мосводоканал» (на первую очередь развития территории)

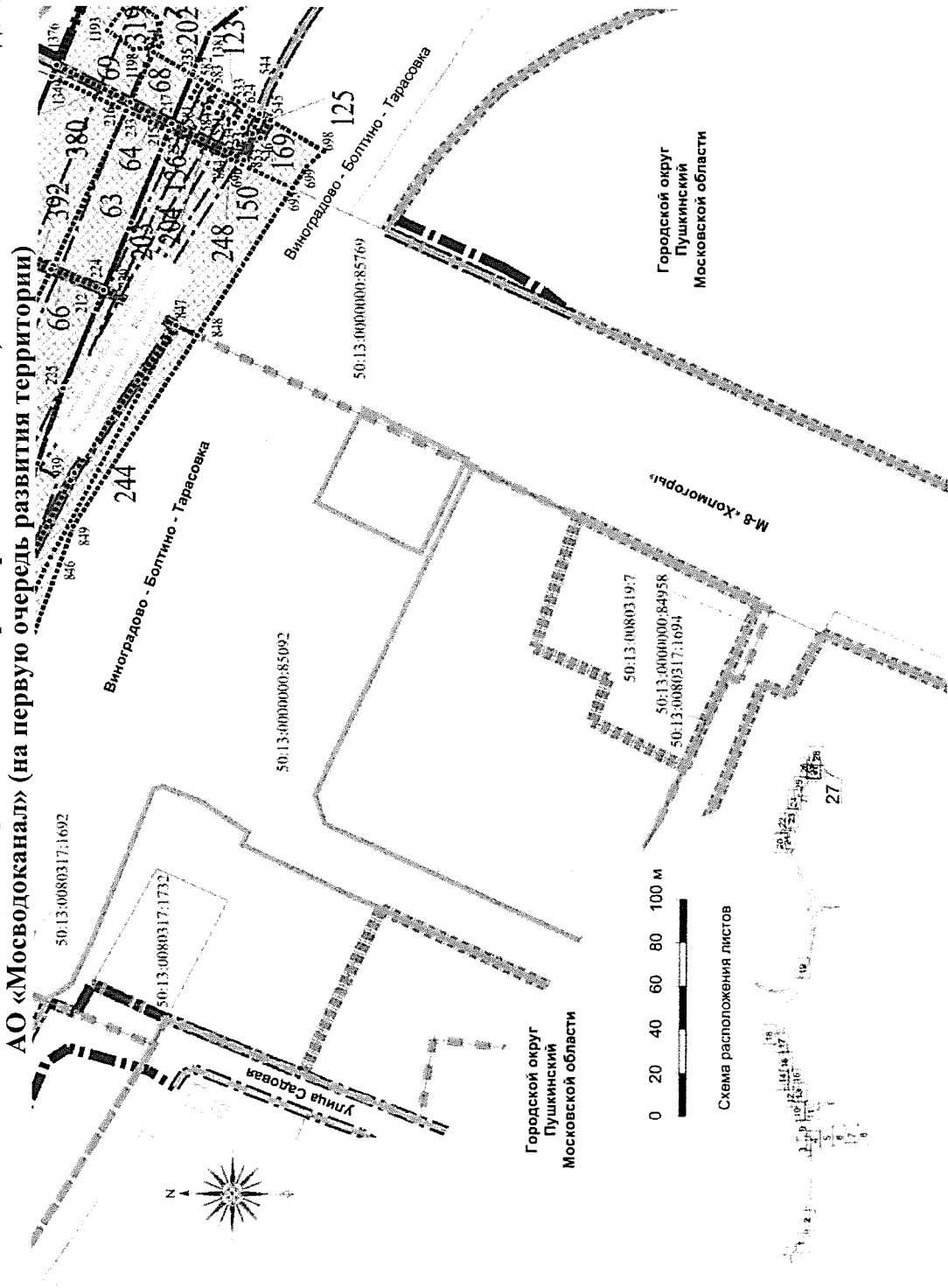
Схема расположения листов



Проект планировки территории для строительства линейного объекта капитального строительства – автомобильной дороги
Осташковское шоссе («Виноградово – Болтино – Тарасовка»)

Проект межевания территории

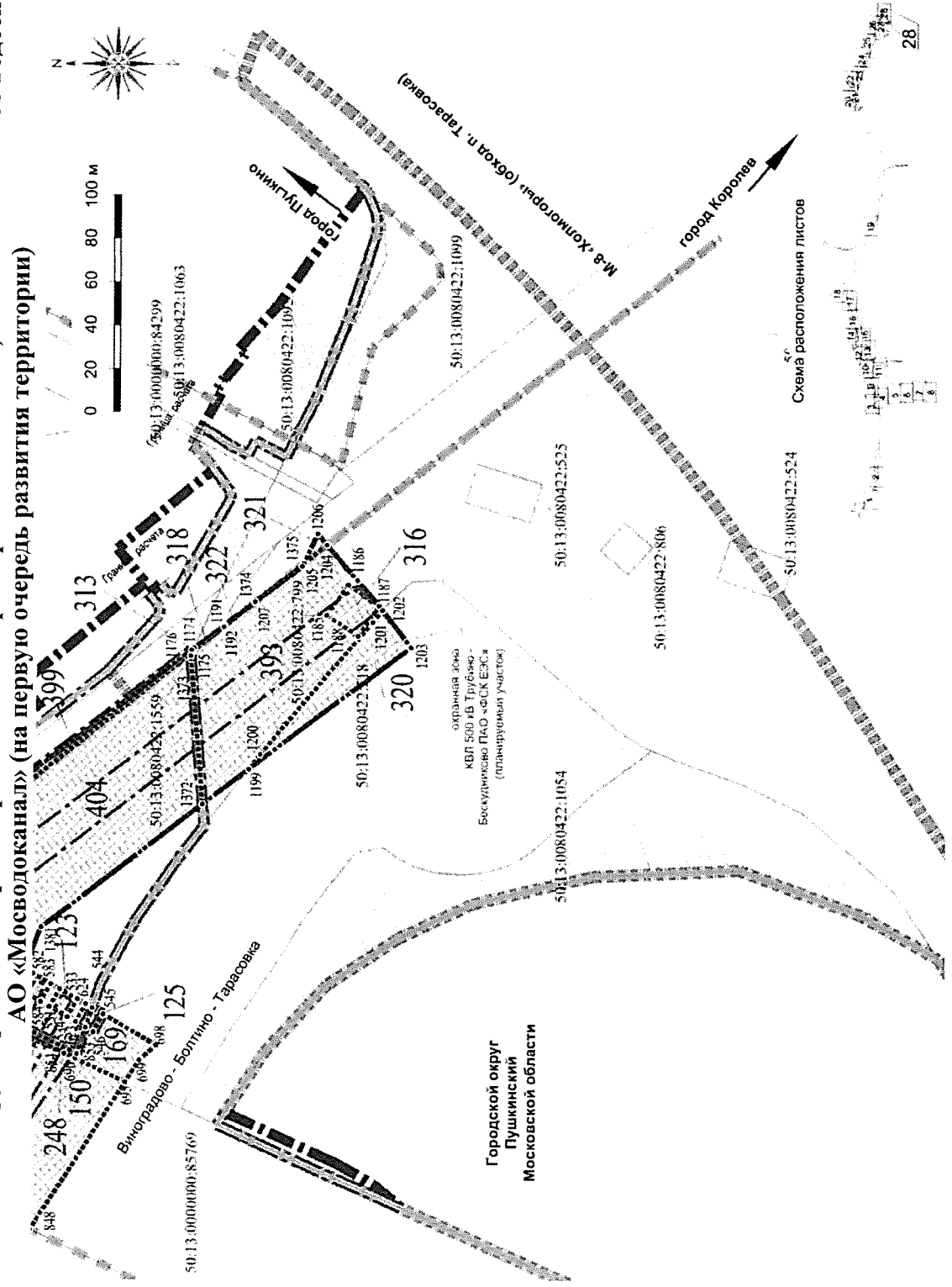
Чертеж межевания территории в границах зон планируемого размещения линейных объектов, подлежащих реконструкции в связи с изменением их местоположения – линейных объектов электроснабжения ПАО «ФСК ЕЭС», ПАО «Россети Московский регион», линейных объектов трубопроводного транспорта ООО «Газпром трансгаз Москва», линейных объектов водоснабжения АО «Мосводоканал» (на первую очередь развития территории)



Проект планировки территории для строительства линейного объекта капитального строительства – автомобильной дороги
Осташковское шоссе («Виноградово – Болтино – Тарасовка»)

Проект межевания территории

Чертеж межевания территории в границах зон планируемого размещения линейных объектов, подлежащих реконструкции в связи с изменением их местоположения – линейных объектов электроснабжения ПАО «ФСК ЕЭС», ПАО «Россети Московский регион», линейных объектов трубопроводного транспорта ООО «Газпром трансгаз Москва», линейных объектов водоснабжения АО «Мосводоканал» (на первую очередь развития территории)


















Проект планировки территории для строительства линейного объекта капитального строительства – автомобильной дороги Осташковское шоссе («Виноградово – Болтино – Тарасовка»)

Проект межевания территории

Чертеж межевания территории (на вторую очередь развития территории)

Условные обозначения

Границы



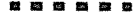


	города Москва и Московской области
	городских округов Московской области
	населённых пунктов
	существующих земельных участков, границы которых зарегистрированы в Едином государственном реестре недвижимости
	зоны планируемого размещения линейного объекта капитального строительства - автомобильной дороги «Виноградово - Болтино - Тарасовка» (на первую очередь развития территории)
	зоны планируемого размещения линейного объекта капитального строительства - автомобильной дороги «Виноградово - Болтино - Тарасовка» (второго выхода на автомобильную дорогу А-104 Москва - Дмитров - Дубна) (на вторую очередь развития территории)
	зоны планируемого размещения линейного объекта капитального строительства - линии рельсового скоростного пассажирского транспорта «Шереметьево - Долгопрудный - Мытищи» (на вторую очередь развития территории)
	зон планируемого размещения линейных объектов, подлежащих реконструкции в связи с изменением их местоположения (на вторую очередь развития территории)
	зон планируемого размещения линий электропередачи КЛ 220 кВ ТЭЦ-27 - Хлебниково №1 и №2 ПАО «ФСК ЕЭС», подлежащих реконструкции в связи с изменением их местоположения, (соответствует охранным зонам в соответствии с постановлением Правительства РФ от 24.02.2009 № 160 (ред. от 21.12.2018)) (на вторую очередь развития территории)
	зон планируемого размещения линейных объектов водоснабжения (водоводов АО «Мосводоканал»), подлежащих реконструкции в связи с изменением их местоположения, (в соответствии с СН 456-73 «Нормы отвода земель для магистральных водоводов и канализационных коллекторов» (документ утвержден постановлением Госстроя СССР от 28.12.1973 № 256) (на вторую очередь развития территории)
	зон планируемого размещения линий электропередачи КВЛ 500 кВ Ногинск - Бескудниково ПАО «ФСК ЕЭС», подлежащих реконструкции в связи с изменением их местоположения, соответствует охранным зонам в соответствии с постановлением Правительства РФ от 24.02.2009 № 160 (ред. от 21.12.2018)) (на вторую очередь развития территории)
	зон планируемого размещения линий электропередачи ВЛ 220 кВ «ТЭЦ-27 - Уча I цепь» ПАО «Россети Московский регион», подлежащих реконструкции в связи с изменением их местоположения, (соответствует охранным зонам в соответствии с постановлением Правительства РФ от 24.02.2009 № 160 (ред. от 21.12.2018)) (на вторую очередь развития территории)
	зон планируемого размещения линейных объектов электроснабжения (воздушных линий электропередачи напряжением 220 кВ ПАО «ФСК ЕЭС»), подлежащих реконструкции в связи с изменением их местоположения (на вторую очередь развития территории)*
	зон планируемого размещения линейных объектов электроснабжения (воздушных линий электропередачи напряжением 220 кВ ПАО «Россети Московский регион»), подлежащих реконструкции в связи с изменением их местоположения (на вторую очередь развития территории)*
	зон планируемого размещения линейных объектов электроснабжения (воздушных сетей электропередачи напряжением 500 кВ ПАО «ФСК ЕЭС»), подлежащих реконструкции в связи с изменением их местоположения (на вторую очередь развития территории)*

**Проект планировки территории для строительства линейного объекта капитального строительства – автомобильной дороги Осташковское шоссе
(«Виноградово – Болтино – Тарасовка»)**

Проект межевания территории

Чертеж межевания территории (на вторую очередь развития территории)

Условные обозначения

	лесного фонда
	образуемых земельных участков
	изменяемых земельных участков
	публичных сервитутов, подлежащих установлению
	красные линии

Пояснительные надписи:

1	условные номера образуемых земельных участков, в том числе в отношении которых предполагаются их резервирование и (или) изъятие для государственных или муниципальных нужд, образуемых земельных участков, предоставляемых из земель лесного фонда, номера публичных сервитутов, подлежащих установлению
.1	номера поворотных точек границ образуемых земельных участков, границ публичных сервитутов, подлежащих установлению
50:12:0090221:7908	кадастровый номер земельного участка

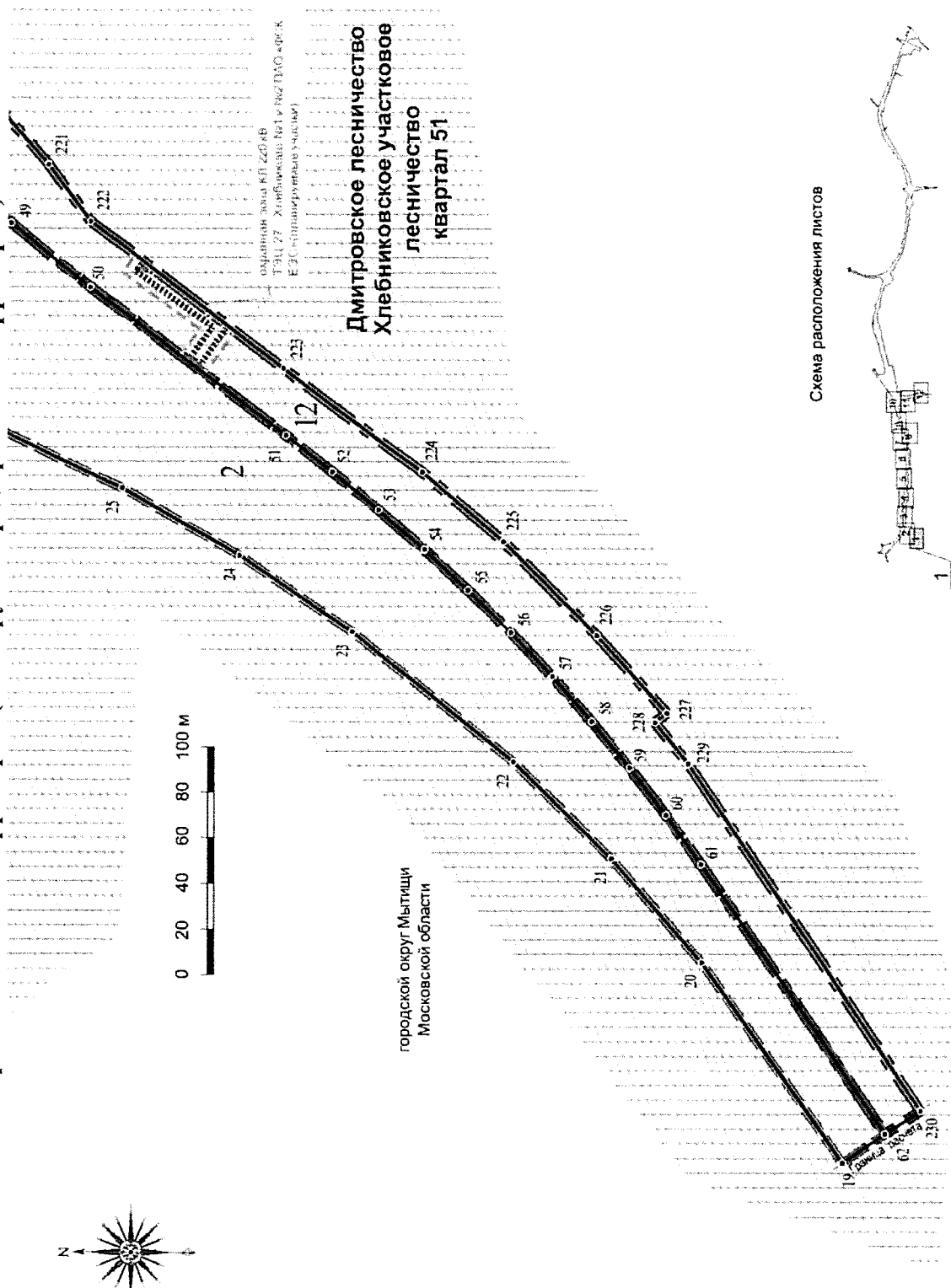
Примечание:

*- в соответствии с «Нормами отвода земель для электрических сетей напряжением 0,38 - 750 кВ» (документ утвержден приказом Минэнерго России от 20.05.1994 № 14278тм-т1)

Проект планировки территории для строительства линейного объекта капитального строительства – автомобильной дороги Осташковское шоссе («Виноградово – Болтино – Тарасовка»)

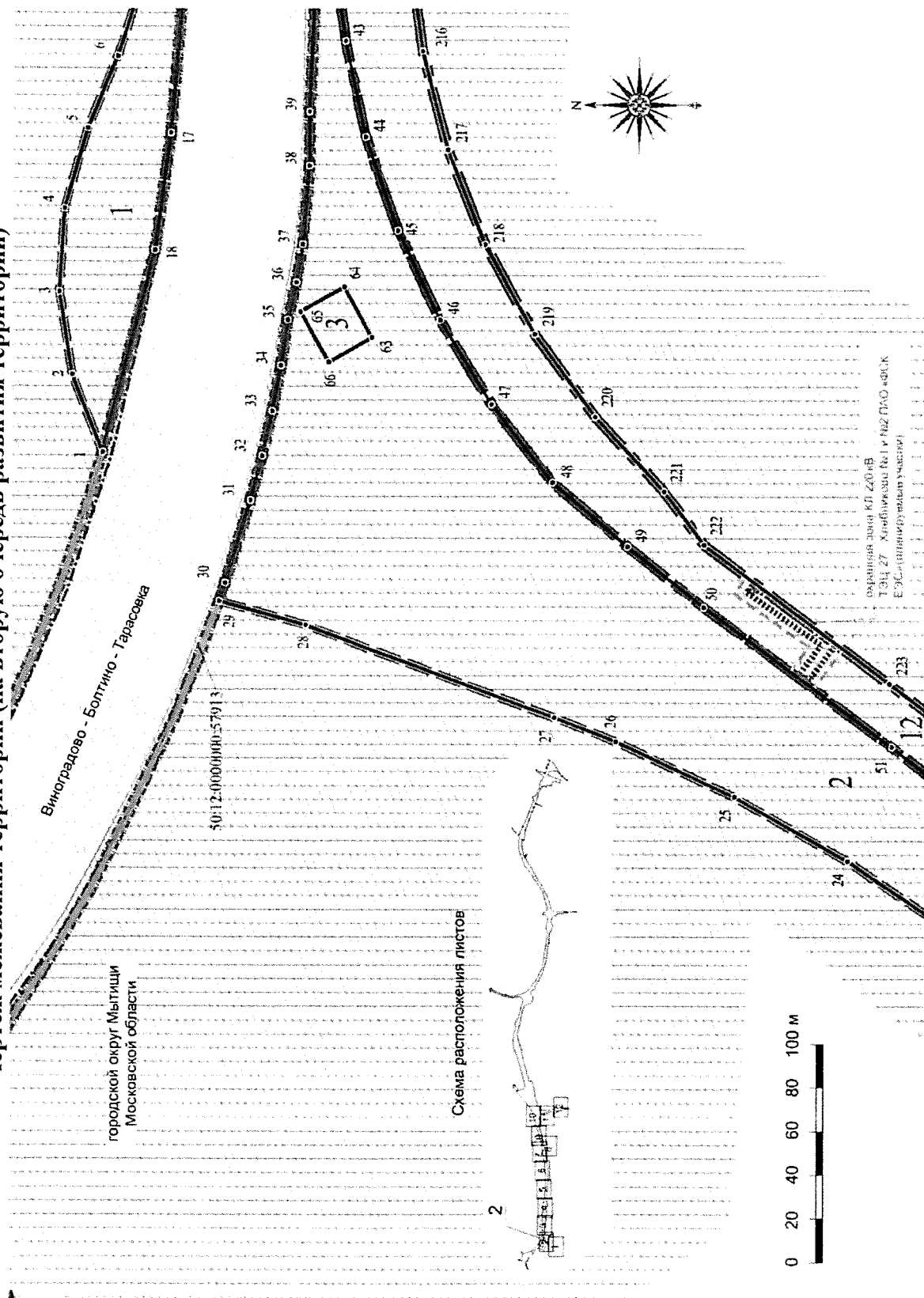
Проект межевания территории

Чертеж межевания территории (на вторую очередь развития территории)



Проект планировки территории для строительства линейного объекта капитального строительства – автомобильной дороги
Осташковское шоссе («Виноградово – Болгино – Тарасовка»)

Чертеж межевания территории (на вторую очередь развития территории)
Проект межевания территории



городской округ Мытищи
Московской области

Схема расположения листов

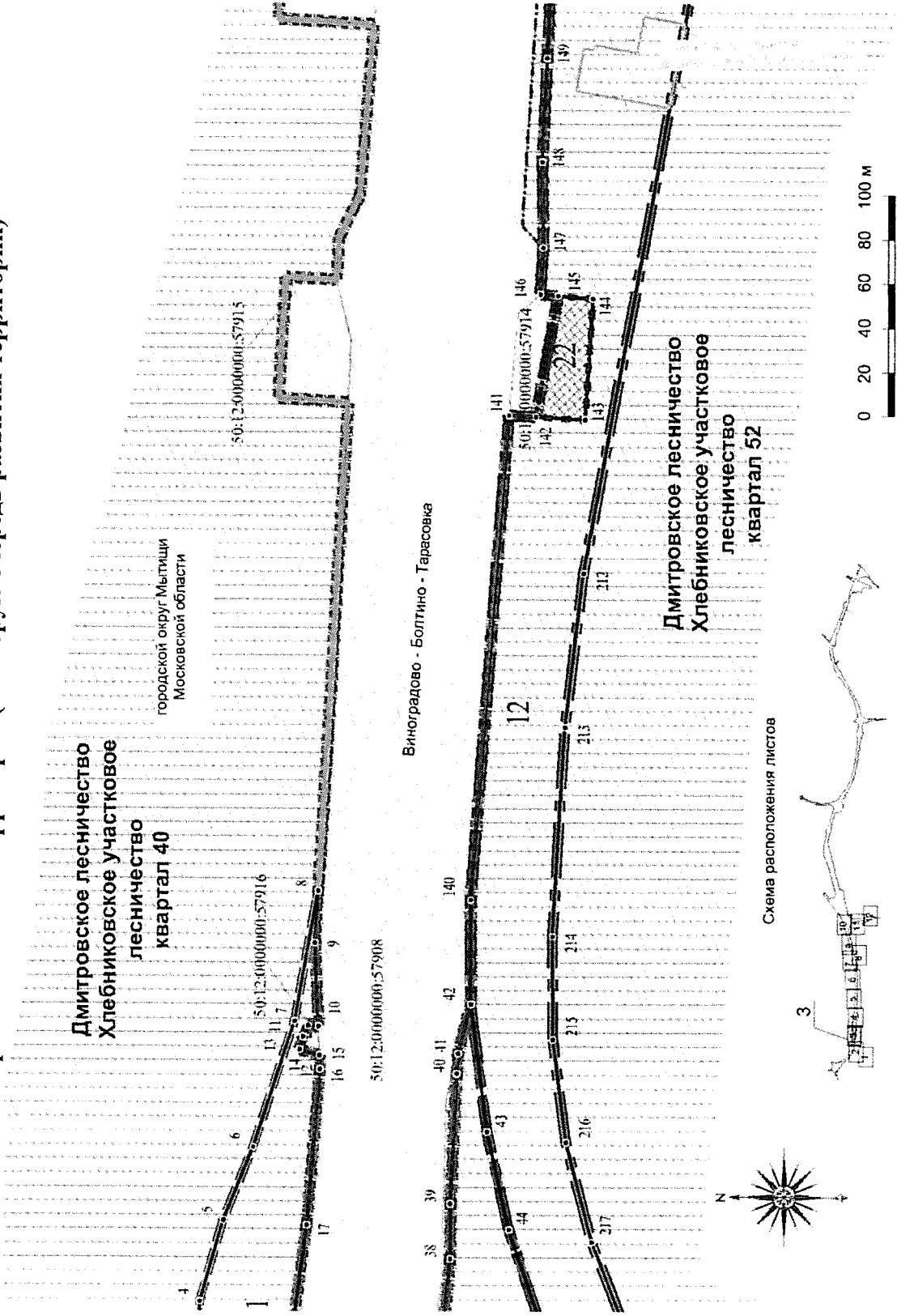


земельный участок
охранная зона КЛ ЗСО в/в
ТЭЦ 27 - Хлебниково №1 в ИЖС ПАО «ФСК
ЕЭС» (инженерно-технический участок)

Проект планировки территории для строительства линейного объекта капитального строительства – автомобильной дороги – Осташковское шоссе («Виноградово – Болтино – Тарасовка»)

Проект межевания территории

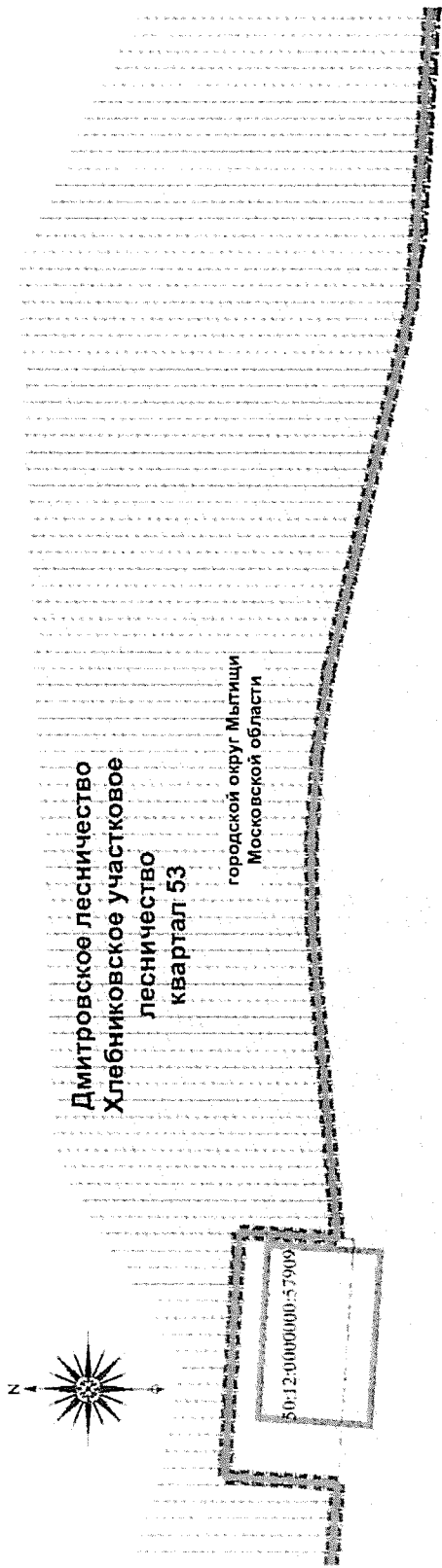
Чертеж межевания территории (на вторую очередь развития территории)



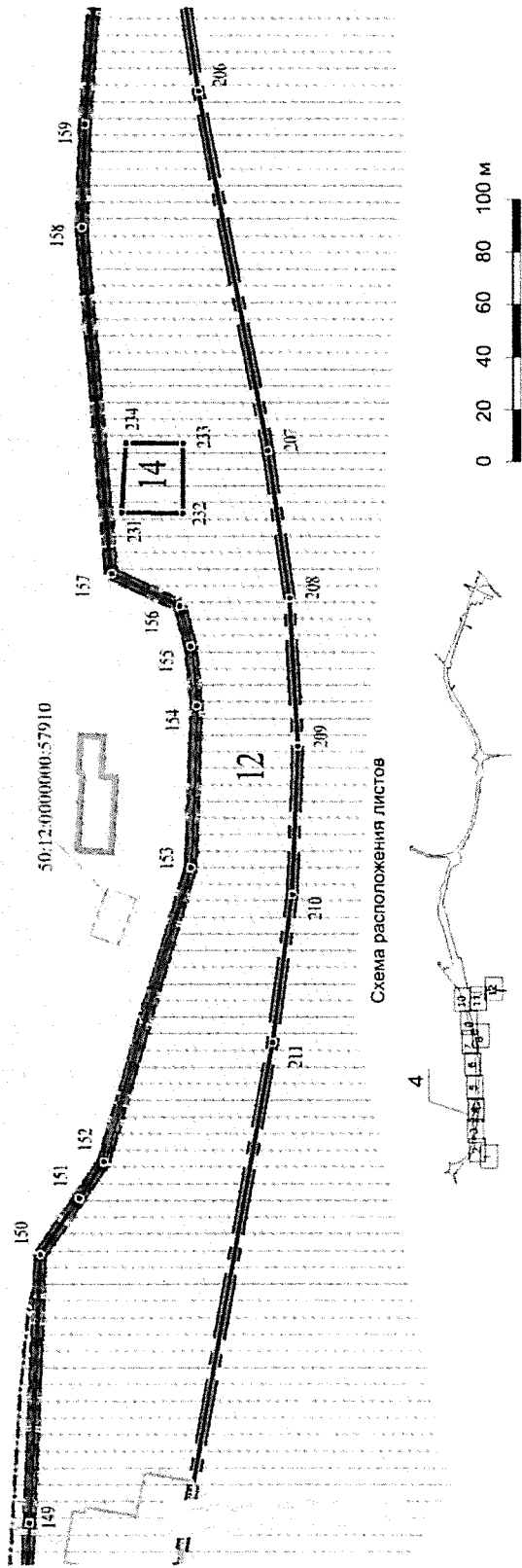
**Проект планировки территории для строительства линейного объекта капитального строительства – автомобильной дороги
Осташковское шоссе («Виноградово – Болтино – Тарасовка»)**

Проект межевания территории

Чертеж межевания территории (на вторую очередь развития территории)



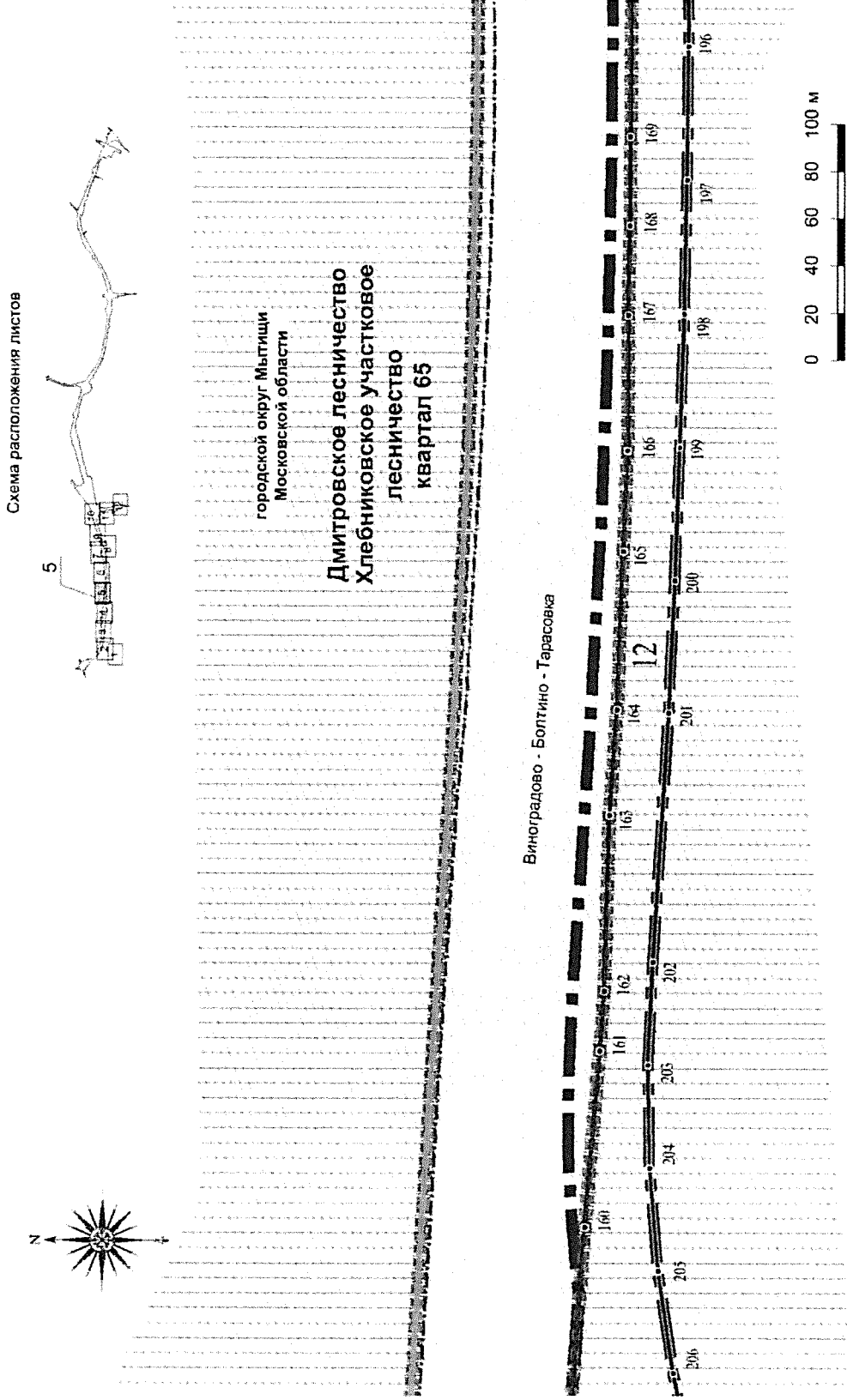
Виноградово - Болтино - Тарасовка



Проект планировки территории для строительства линейного объекта капитального строительства – автомобильной дороги
Осташковское шоссе («Виноградово – Болтино – Тарасовка»)

Проект межевания территории

Чертеж межевания территории (на вторую очередь развития территории)



Проект планировки территории для строительства линейного объекта капитального строительства – автомобильной дороги
Осташковское шоссе («Виноградово – Болтино – Тарасовка»)

Проект межевания территории

Чертеж межевания территории (на вторую очередь развития территории)




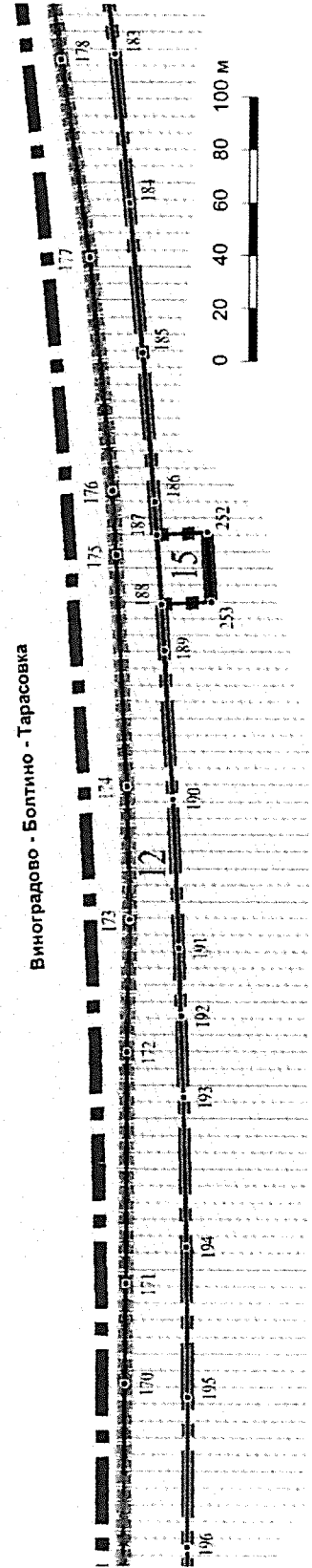


Схема расположения листов



Дмитровское лесничество
Хлебниковское участковое
лесничество
квартал 66

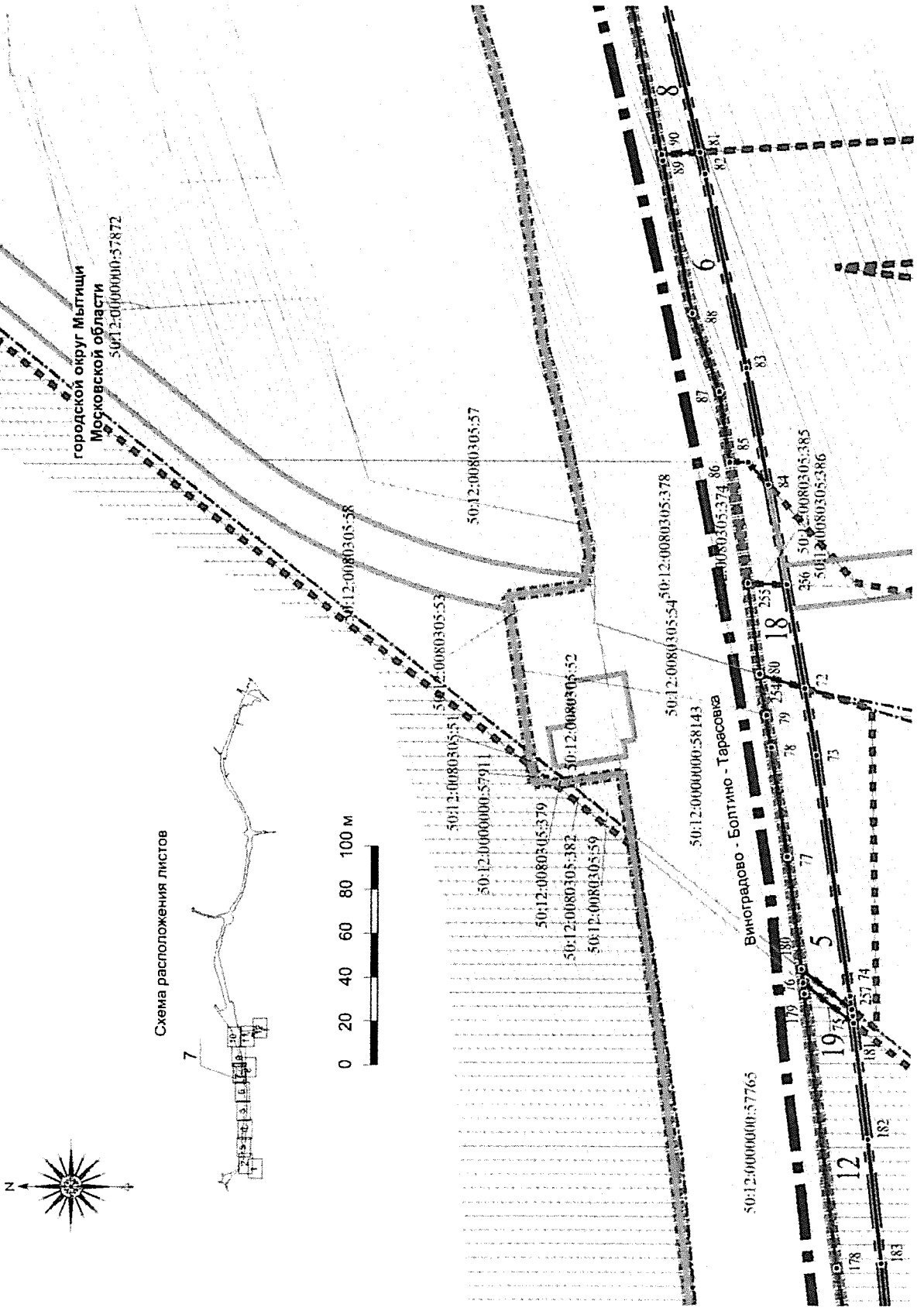
городской округ Мытищи
Московской области



Проект планировки территории для строительства линейного объекта капитального строительства – автомобильной дороги
Осташковское шоссе («Виноградово – Болтино – Тарасовка»)

Проект межевания территории

Чертеж межевания территории (на вторую очередь развития территории)



Проект планировки территории для строительства линейного объекта капитального строительства – автомобильной дороги – Осташковское шоссе («Виноградово – Болтино – Мутькино – Тарасовка»)

Проект межевания территории

Чертеж межевания территории (на вторую очередь развития территории)

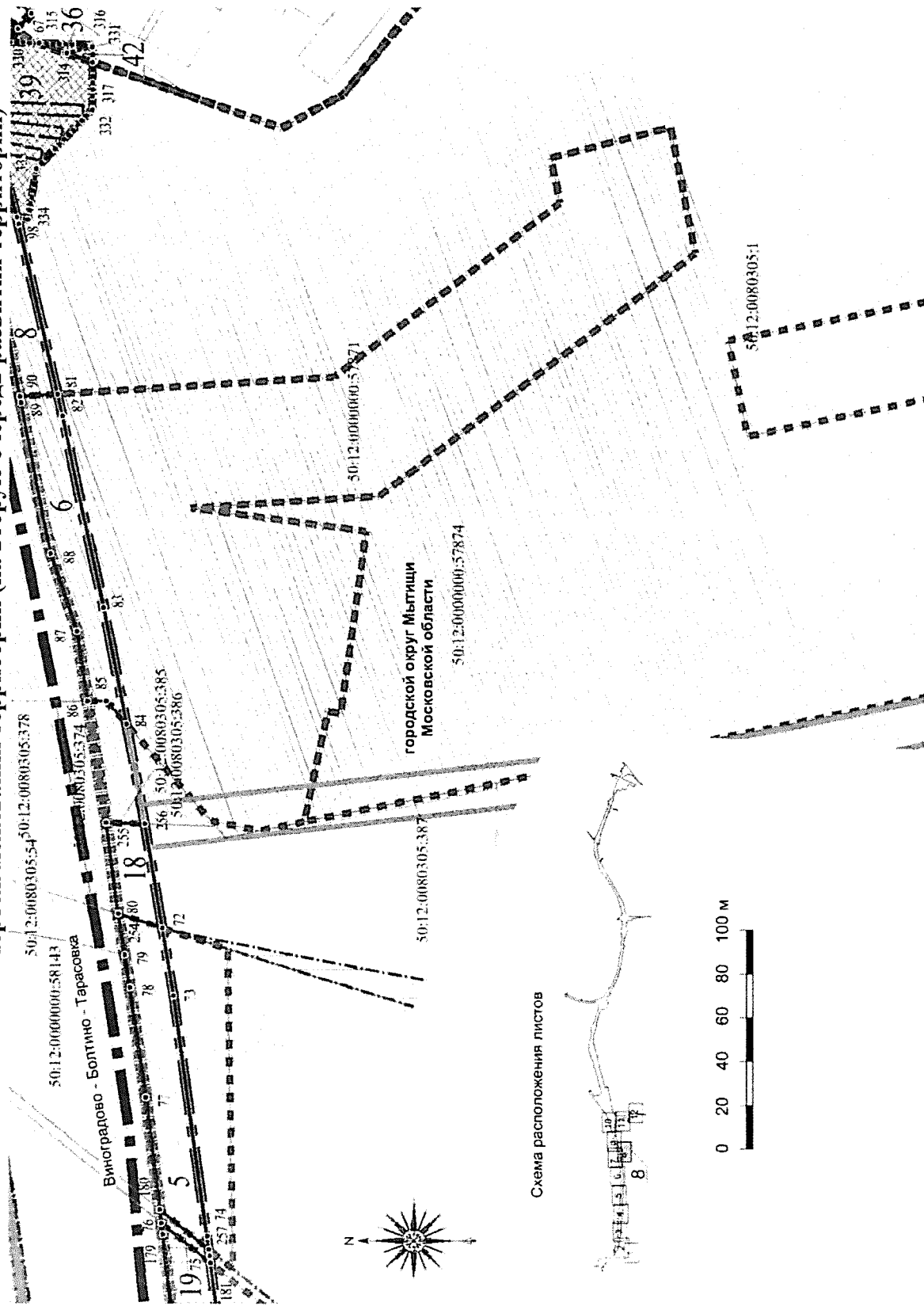


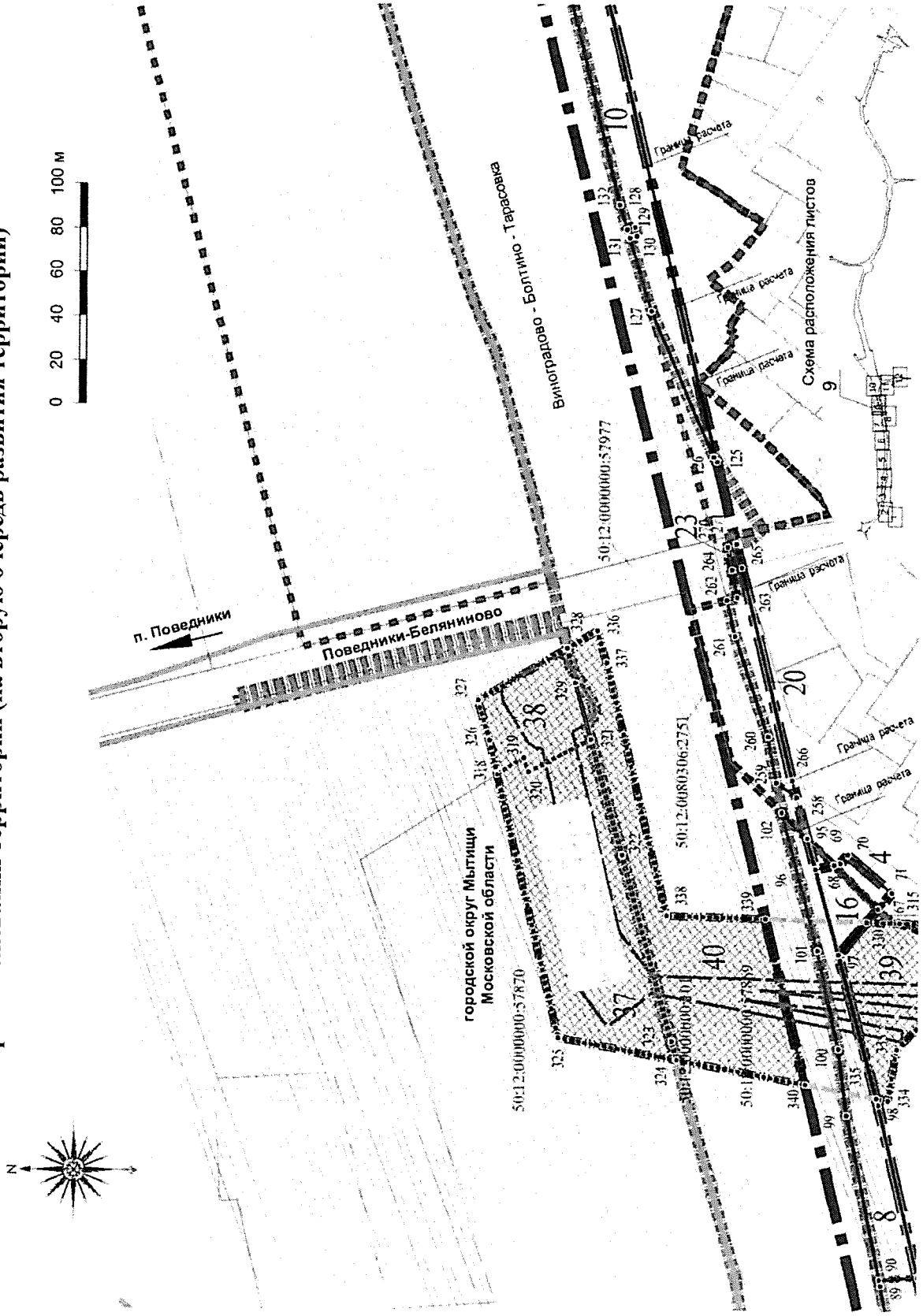
Схема расположения листов



Проект планировки территории для строительства линейного объекта капитального строительства – автомобильной дороги
Осташковское шоссе («Виноградovo – Болтино – Тарасовка»)

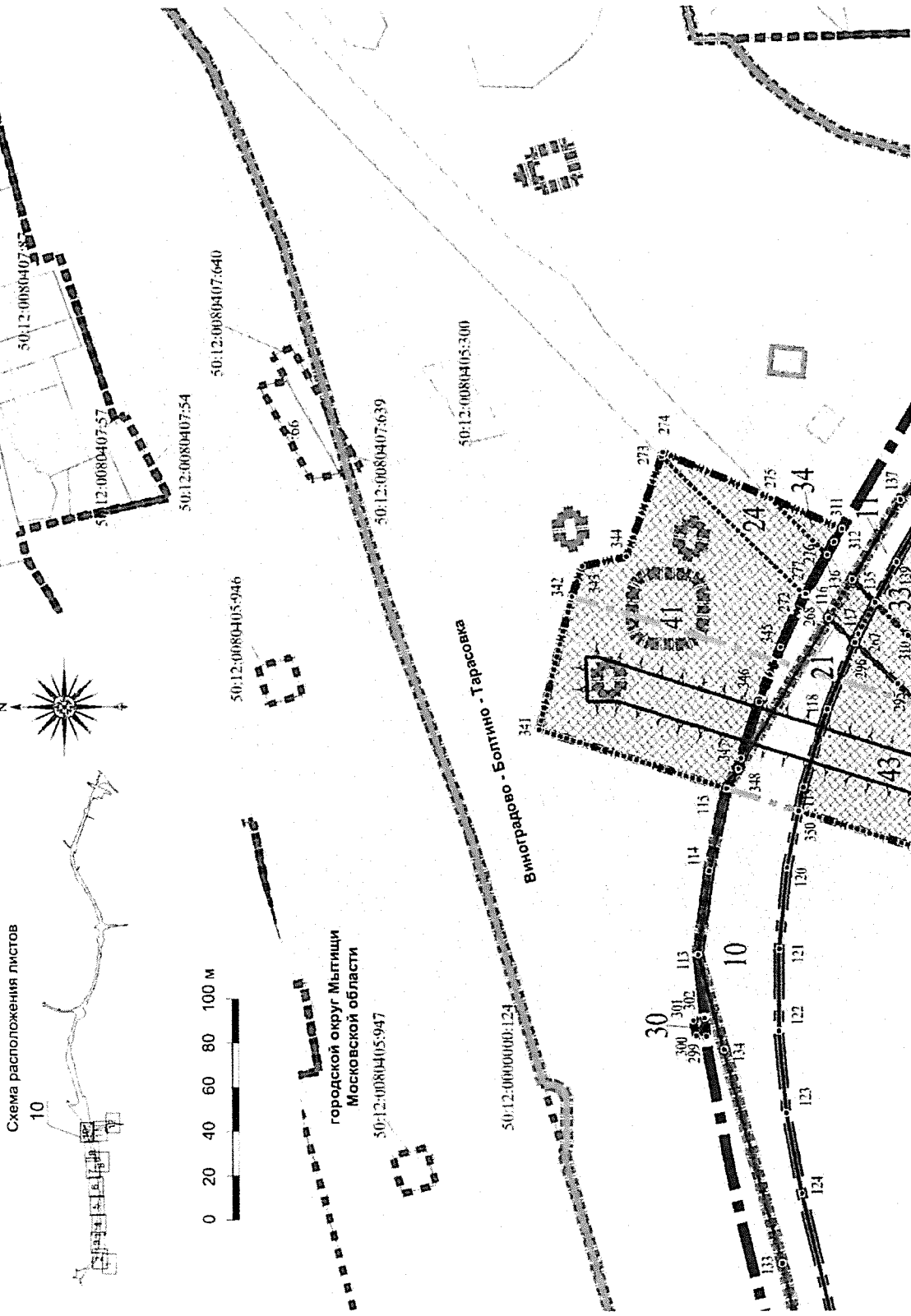
Проект межевания территории

Чертеж межевания территории (на вторую очередь развития территории)



Проект планировки территории для строительства линейного объекта капитального строительства – автомобильной дороги
Осташковское шоссе («Виноградово – Болгино – Тарасовка»)

Проект межевания территории
Чертеж межевания территории (на вторую очередь развития территории)



Проект планировки территории для строительства линейного объекта капитального строительства – автомобильной дороги
Осташковское шоссе («Виноградово – Болгино – Тарасовка»)

Проект межевания территории

Чертеж межевания территории (на вторую очередь развития территории)

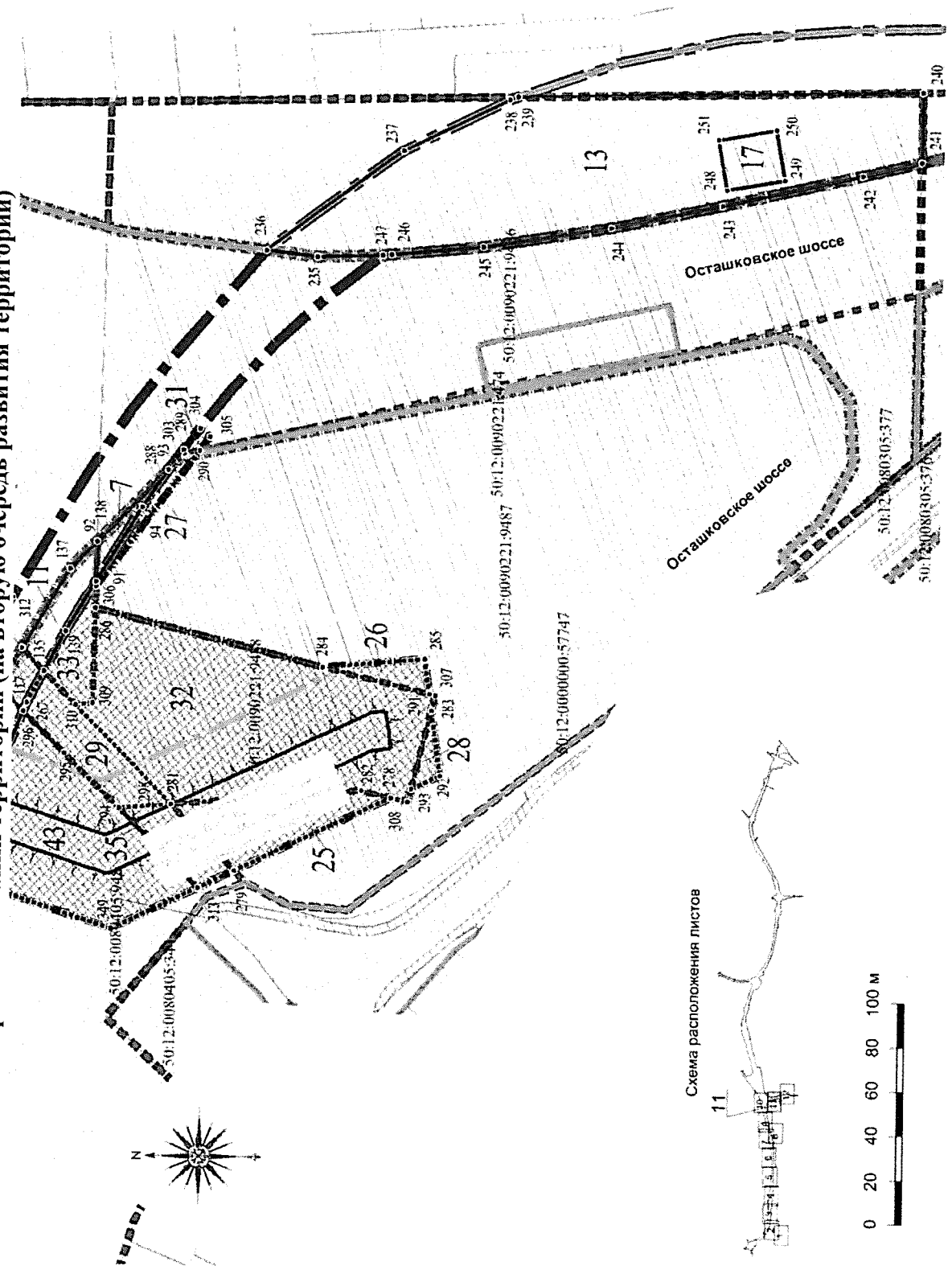
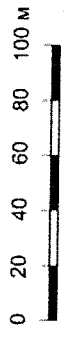


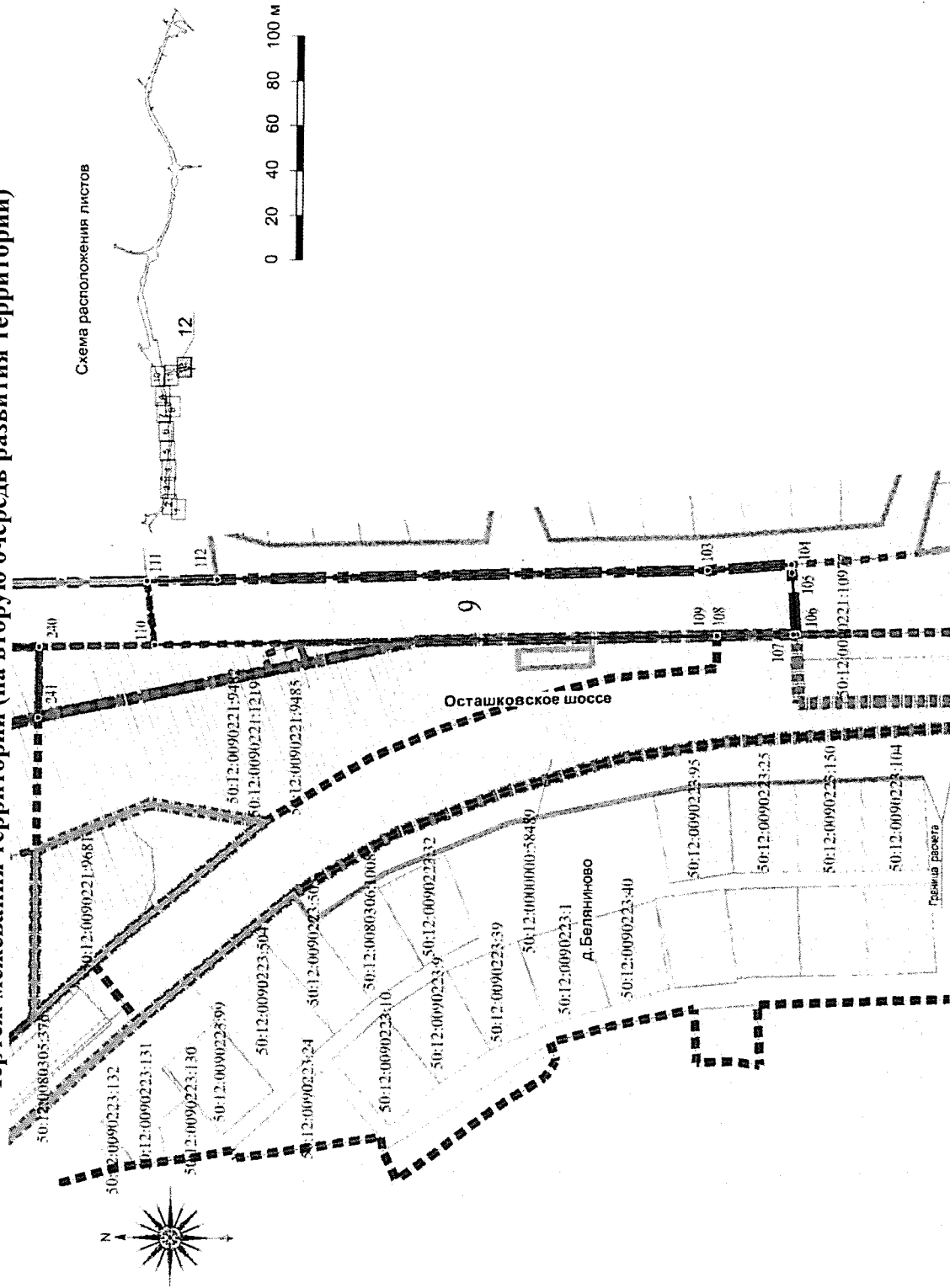
Схема расположения листов



Проект планировки территории для строительства линейного объекта капитального строительства – автомобильной дороги
Осташковское шоссе («Виноградово – Болтино – Тарасовка»)

Проект межевания территории

Чертеж межевания территории (на вторую очередь развития территории)






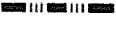












Проект планировки территории для строительства линейного объекта капитального строительства – автомобильной дороги Осташковское шоссе («Виноградово – Болтино – Тарасовка»)

Проект межевания территории

Чертеж межевания территории в границах зон планируемого размещения линейных объектов, подлежащих реконструкции в связи с изменением их местоположения – линейных объектов электроснабжения ПАО «ФСК ЕЭС», ПАО «Россети Московский регион», линейных объектов водоснабжения АО «Мосводоканал» (на вторую очередь развития территории)

Условные обозначения

	Границы населённых пунктов
	существующих земельных участков, границы которых зарегистрированы в едином государственном реестре недвижимости
	зоны планируемого размещения линейного объекта капитального строительства - автомобильной дороги «Виноградово - Болтино - Тарасовка» (на первую очередь развития территории)
	зоны планируемого размещения линейного объекта капитального строительства - автомобильной дороги «Виноградово - Болтино - Тарасовка» (второго выхода на автомобильную дорогу А-104 Москва - Дмитров - Дубна) (на вторую очередь развития территории)
	зоны планируемого размещения линейного объекта капитального строительства - линии рельсового скоростного пассажирского транспорта «Шереметьево - Долгопрудный - Мытищи» (на вторую очередь развития территории)
	зон планируемого размещения линейных объектов, подлежащих реконструкции в связи с изменением их местоположения (на вторую очередь развития территории)
	зон планируемого размещения линий электропередачи КЛ 220 кВ ТЭЦ-27 - Хлебниково №1 и №2 ПАО «ФСК ЕЭС», подлежащих реконструкции в связи с изменением их местоположения, (соответствует охранным зонам в соответствии с постановлением Правительства РФ от 24.02.2009 № 160 (ред. от 21.12.2018)) (на вторую очередь развития территории)
	зон планируемого размещения линейных объектов водоснабжения (водоводов АО «Мосводоканал»), подлежащих реконструкции в связи с изменением их местоположения, (в соответствии с СН 456-73 «Нормы отвода земель для магистральных водоводов и канализационных коллекторов» (документ утвержден постановлением Госстроя СССР от 28.12.1973 № 256) (на вторую очередь развития территории)
	зон планируемого размещения линий электропередачи КВЛ 500 кВ Ногинск - Бескудниково ПАО «ФСК ЕЭС», подлежащих реконструкции в связи с изменением их местоположения, соответствует охранным зонам в соответствии с постановлением Правительства РФ от 24.02.2009 № 160 (ред. от 21.12.2018)) (на вторую очередь развития территории)
	зон планируемого размещения линий электропередачи ВЛ 220 кВ «ТЭЦ-27 - Уча 1 цепь» ПАО «Россети Московский регион», подлежащих реконструкции в связи с изменением их местоположения, (соответствует охранным зонам в соответствии с постановлением Правительства РФ от 24.02.2009 № 160 (ред. от 21.12.2018)) (на вторую очередь развития территории)
	зон планируемого размещения линейных объектов электроснабжения (воздушных линий электропередачи напряжением 220 кВ ПАО «ФСК ЕЭС»), подлежащих реконструкции в связи с изменением их местоположения (на вторую очередь развития территории)*
	зон планируемого размещения линейных объектов электроснабжения (воздушных линий электропередачи напряжением 220 кВ ПАО «Россети Московский регион»), подлежащих реконструкции в связи с изменением их местоположения (на вторую очередь развития территории)*
	зон планируемого размещения линейных объектов электроснабжения (воздушных сетей электропередачи напряжением 500 кВ ПАО «ФСК ЕЭС»), подлежащих реконструкции в связи с изменением их местоположения (на вторую очередь развития территории)*
	лесного фонда
	публичных сервитутов, подлежащих установлению
	красные линии

Пояснительные надписи:

условные номера публичных сервитутов, подлежащих установлению
 номера поворотных точек границ публичных сервитутов, подлежащих установлению
 кадастровый номер земельного участка

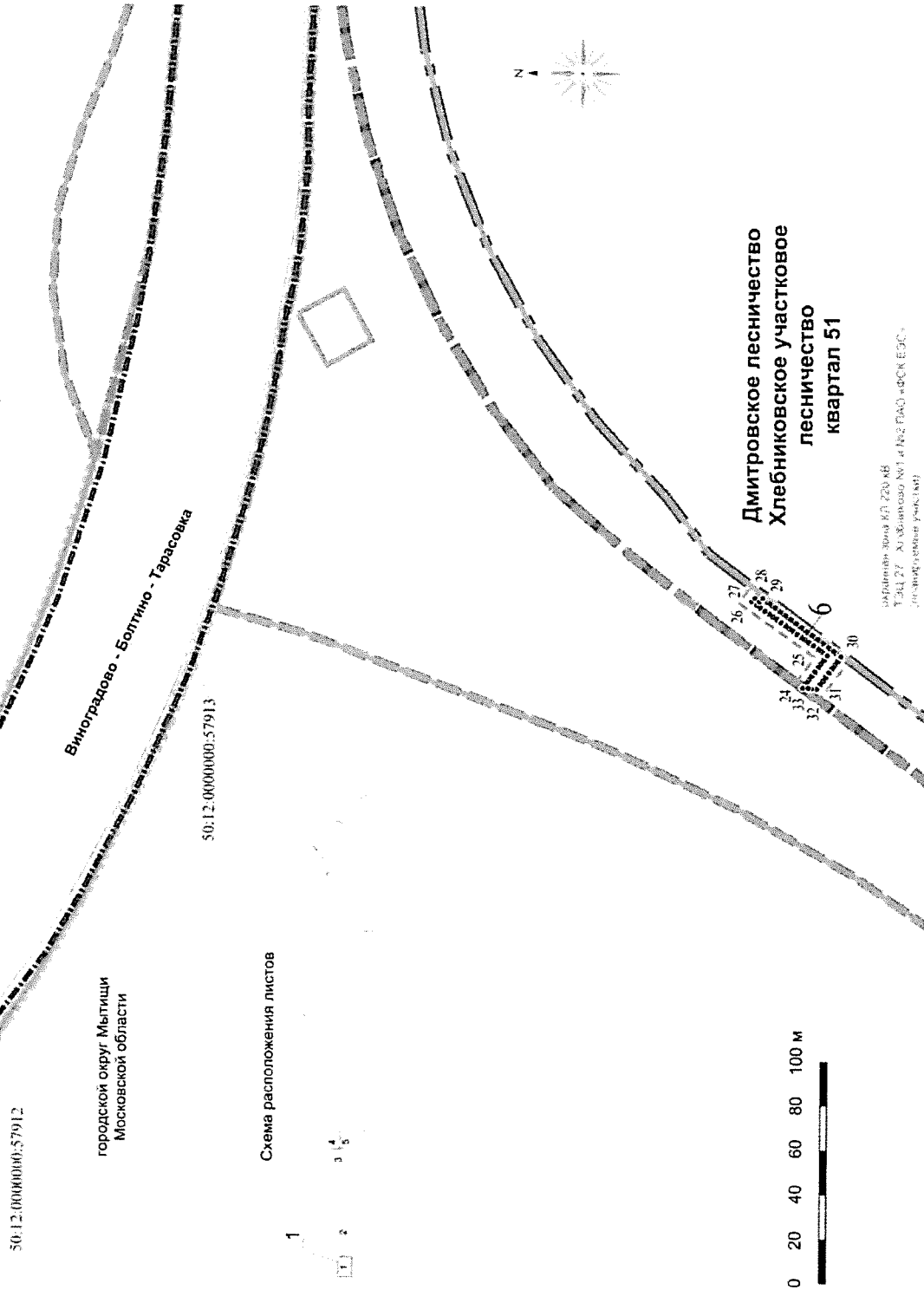
Примечание:

*- в соответствии с «Нормами отвода земель для электрических сетей напряжением 0,38 - 750 кВ» (документ утвержден приказом Минэнерго России от 20.05.1994 № 14278тм-т1)

**Проект планировки территории для строительства линейного объекта капитального строительства – автомобильной дороги
Осташковское шоссе («Виноградово – Болтино – Тарасовка»)**

Проект межевания территории

**Чертеж межевания территории в границах зон планируемого размещения линейных объектов, подлежащих реконструкции в связи с изменением их местоположения – линейных объектов электроснабжения ПАО «ФСК ЕЭС», ПАО «Россети Московский регион», линейных объектов водоснабжения АО «Мосводоканал»
(на вторую очередь развития территории)**



**Проект планировки территории для строительства линейного объекта капитального строительства – автомобильной дороги
Осташковское шоссе («Виноградово – Болтино – Тарасовка»)**

Проект межевания территории

**Чертеж межевания территории в границах зон планируемого размещения линейных объектов, подлежащих реконструкции в связи с изменением их местоположения – линейных объектов электроснабжения ПАО «ФСК ЕЭС», ПАО «Россети Московский регион», линейных объектов водоснабжения АО «Мосводоканал»
(на вторую очередь развития территории)**

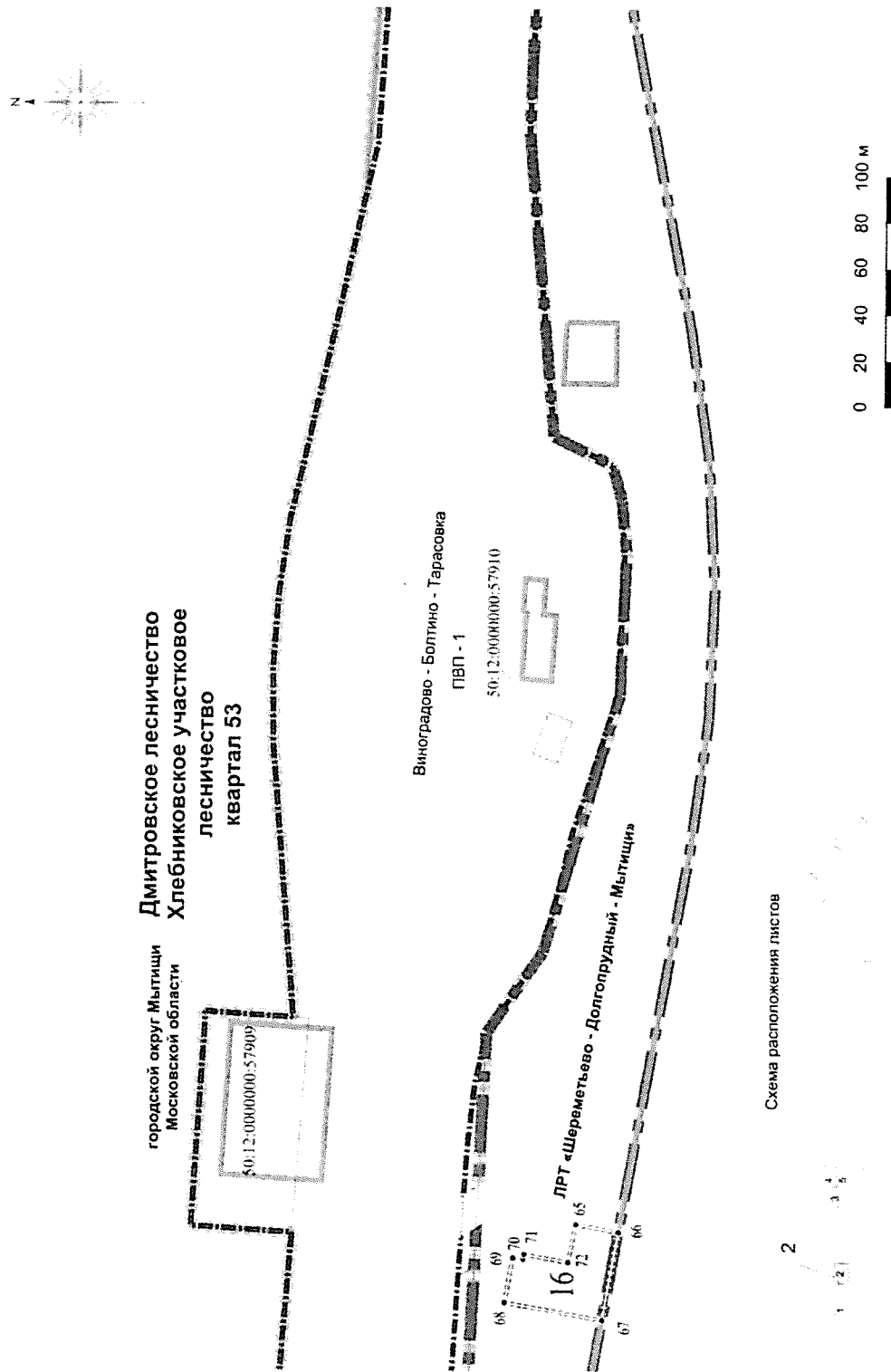


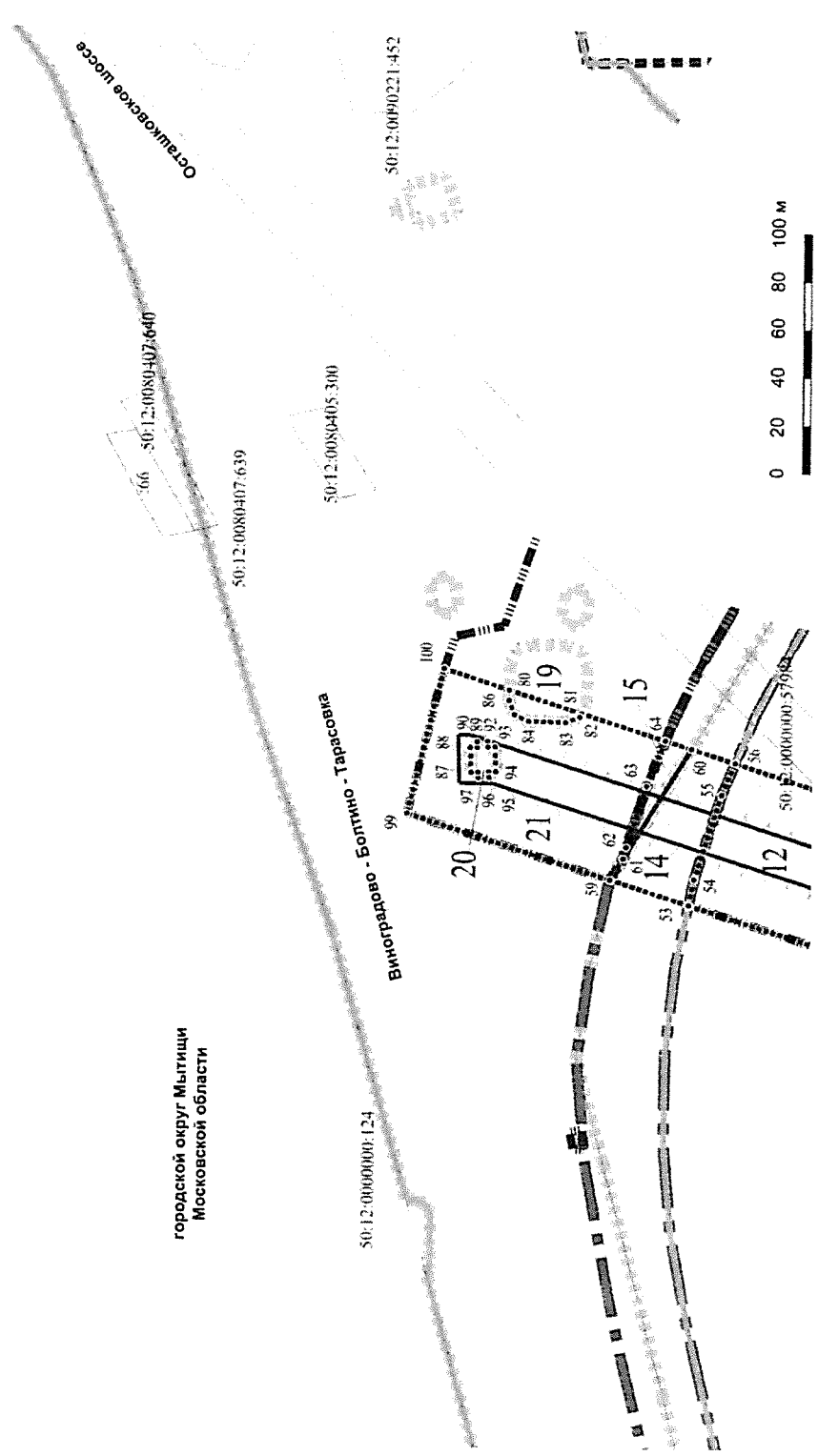

Схема расположения листов

**Проект планировки территории для строительства линейного объекта капитального строительства – автомобильной дороги
Осташковское шоссе («Виноградovo – Болтино – Тарасовка»)**


Проект межевания территории

**Чертеж межевания территории в границах зон планируемого размещения линейных объектов, подлежащих реконструкции в связи с изменением их местоположения – линейных объектов электроснабжения ПАО «ФСК ЕЭС», ПАО «Россети Московский регион», линейных объектов водоснабжения АО «Мосводоканал»
(на вторую очередь развития территории)**

Схема расположения листов



городской округ Мылтищи
Московской области



Проект планировки территории для строительства линейного объекта капитального строительства – автомобильной дороги Осташковское шоссе («Виноградово – Болтино – Тарасовка»)

Проект межевания территории

Чертеж межевания территории в границах зон планируемого размещения линейных объектов, подлежащих реконструкции в связи с изменением их местоположения – линейных объектов электроснабжения ПАО «ФСК ЕЭС», ПАО «Россети Московский регион», линейных объектов водоснабжения АО «Мосводоканал»

(на вторую очередь развития территории)

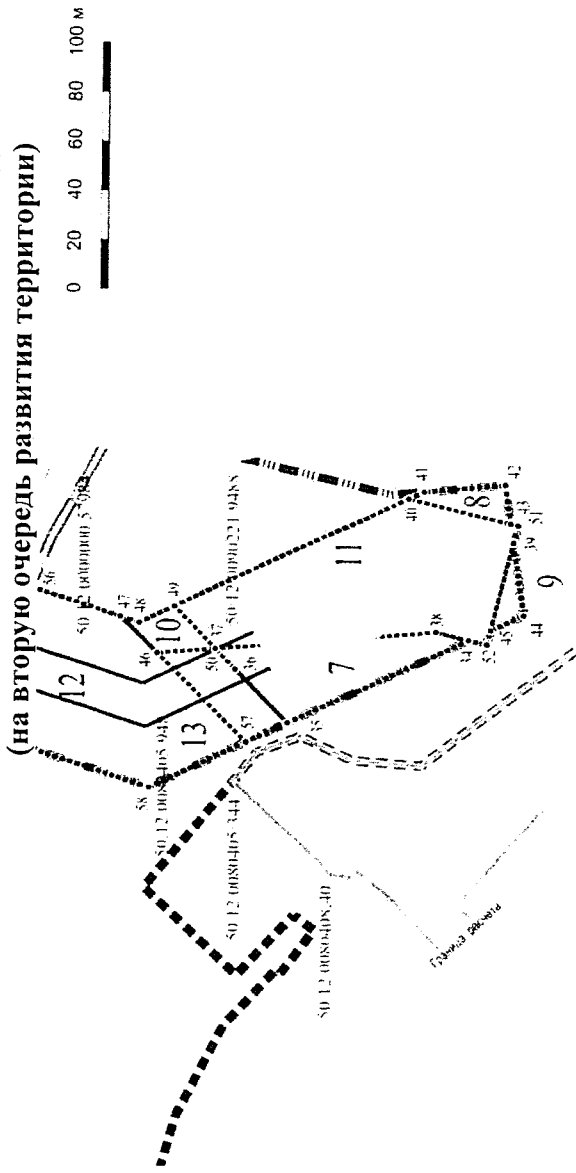


Схема расположения листов

