



**ПРАВИТЕЛЬСТВО
МОСКОВСКОЙ ОБЛАСТИ**

ПОСТАНОВЛЕНИЕ

07.07.2023 № 487-ПП

г. Красногорск

О внесении изменений в проект планировки территории для строительства транспортно-пересадочного узла «Быково» в городском поселении Быково Раменского муниципального района Московской области

В соответствии с Градостроительным кодексом Российской Федерации, Законом Московской области № 36/2007-ОЗ «О Генеральном плане развития Московской области», Схемой территориального планирования транспортного обслуживания Московской области, утвержденной постановлением Правительства Московской области от 25.03.2016 № 230/8 «Об утверждении Схемы территориального планирования транспортного обслуживания Московской области», учитывая решение Градостроительного совета Московской области от 23.05.2023 Правительство Московской области постановляет:

1. Утвердить прилагаемые изменения, которые вносятся в проект планировки территории для строительства транспортно-пересадочного узла «Быково» в городском поселении Быково Раменского муниципального района Московской области, утвержденный постановлением Правительства Московской области от 20.06.2016 № 474/20 «Об утверждении проекта планировки территории для строительства транспортно-пересадочного узла «Быково» в городском поселении Быково Раменского муниципального района Московской области» (далее – изменения в проект планировки территории).

2. Комитету по архитектуре и градостроительству Московской области в семидневный срок со дня принятия настоящего постановления направить главе Раменского городского округа Московской области изменения в проект планировки территории.

3. Министерству информационных и социальных коммуникаций Московской области обеспечить официальное опубликование (размещение) настоящего постановления на сайте Правительства Московской области в Интернет-портале Правительства Московской области (www.mosreg.ru) и на «Официальном интернет-портале правовой информации» (www.pravo.gov.ru).

Первый Вице-губернатор Московской области – Председатель Правительства Московской области



И.Н. Габдрахманов

УТВЕРЖДЕНЫ
постановлением Правительства
Московской области
от 07.07.2023 № 487-ПП

ИЗМЕНЕНИЯ,
которые вносятся в проект планировки территории для строительства
транспортно-пересадочного узла «Быково» в городском поселении Быково
Раменского муниципального района Московской области

1. Таблицу раздела «Ведомость координат точек перелома красных линий» изложить в следующей редакции:

«Перечень координат точек перелома красных линий»

Точка	X	Y
1	454350,72	2223825,73
2	454340,33	2223842,78
3	454325,35	2223873,49
4	454303,57	2223915,55
5	454282,79	2223953,32
6	454257,10	2224000,24
7	454240,50	2224030,11
8	454223,84	2224058,68
9	454194,29	2224109,95
10	454180,50	2224133,79
11	454168,15	2224151,27
12	454157,40	2224164,98
13	454130,51	2224210,83
14	454116,41	2224233,60
15	454112,22	2224242,53
16	454110,89	2224250,82
17	454109,28	2224261,01
18	454108,73	2224272,02
19	454106,71	2224293,07
20	454106,05	2224313,96
21	454106,23	2224325,81
22	454104,98	2224344,19
23	454102,88	2224363,49
24	454099,47	2224375,53

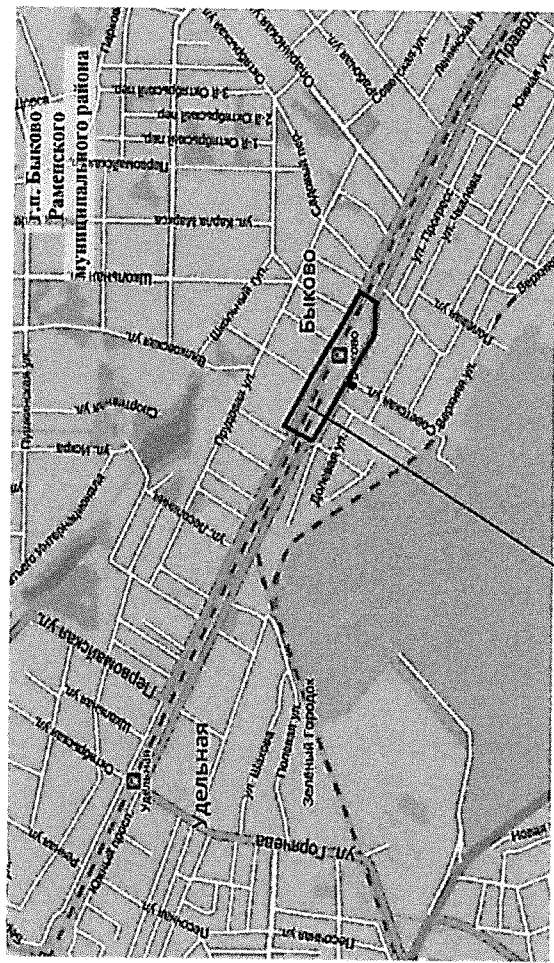
25	454089,94	2224397,78
26	454447,61	2223877,62
27	454324,44	2224102,75
28	454232,91	2224273,96
29	454144,93	2224432,02

».

2. Раздел «Чертеж планировки территории» изложить в следующей редакции:



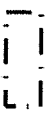


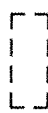
«Проект планировки территории для строительства транспортно-пересадочного узла «Быково» в городском поселении Быково Раменского муниципального района Московской области Чертеж планировки территории»

Схема расположения элемента планировочной структуры
















Местоположение планируемой территории
транспортно-пересадочного узла «Быково»



УСЛОВНЫЕ ОБОЗНАЧЕНИЯ

-  красные линии (с точкой перелома)
- Границы:**
-  зоны планируемого размещения ТПУ «Быково»
-  зоны планируемого размещения объекта местного значения (объект торговли)
-  зон планируемого размещения объектов капитального строительства ТПУ «Быково»
-  зон планируемого размещения объектов капитального строительства транспортной инфраструктуры ТПУ «Быково»
-  зон планируемого размещения линейных объектов, переустраиваемых в связи со строительством ТПУ «Быково»

Пояснительные надписи:

-  полоса отвода железной дороги*
-  открытые плоскостные парковки
-  стоянка такси
-  модернизация пассажирских платформ
-  планируемая парковка
-  планируемое устройство навесов на платформах
-  проход к объектам транспортной инфраструктуры
-  реконструкция пешеходного пешеходного перехода, обеспечивающего выход пассажиров на платформы
-  перрон высадки и посадки для общественного транспорта
-  планируемая плоскостная перекрывающаяся парковка
-  объект обслуживания пассажиров
-  планируемая пешеходная галерея
-  устройство проезда
- здание вокзала (существующее)

Транспортная инфраструктура линии, обозначенные:

-  дороги, улицы, проезды
-  железнодорожные пути Раменского направления Московской железной дороги

Инженерная инфраструктура линии, обозначенные:

- В—В— водопровод (существующий)
- Н—Н— водопровод (планируемый)
- К—К— канализация (существующая)
- К1—К1— канализация (планируемая)
- К2—К2— канализация ливневая (планируемая)
- W—W— электроснабжение - 0,4 кВ (существующее)
- W W — электроснабжение - 6 кВ (существующее)
- W 1 — электроснабжение - 0,4 кВ (планируемое)
- I — газопровод (существующий)
- — — связь (существующая)

Примечание:

* привнесено в целях информационной целостности и не является предметом утверждения

Проект планировки территории
для строительства транспортно-пересадочного узла «Быково»
в городском поселении Быково Раменского муниципального района Московской области
Чертеж планировки территории

