



**ПРАВИТЕЛЬСТВО  
МОСКОВСКОЙ ОБЛАСТИ**

**ПОСТАНОВЛЕНИЕ**

21.12.2022 № 1432/46

г. Красногорск

**О внесении изменений в документацию по планировке территории  
для строительства и реконструкции автомобильной дороги  
Кучино – М-7 «Волга» в Городском округе Балашиха Московской области**

В соответствии с Градостроительным кодексом Российской Федерации, Законом Московской области № 36/2007-ОЗ «О Генеральном плане развития Московской области», Схемой территориального планирования транспортного обслуживания Московской области, утвержденной постановлением Правительства Московской области от 25.03.2016 № 230/8 «Об утверждении Схемы территориального планирования транспортного обслуживания Московской области», учитывая решение Градостроительного совета Московской области от 26.04.2022, Правительство Московской области постановляет:

1. Утвердить прилагаемые изменения, которые вносятся в документацию по планировке территории для строительства и реконструкции автомобильной дороги Кучино – М-7 «Волга» в Городском округе Балашиха Московской области, утвержденную постановлением Правительства Московской области от 13.09.2021 № 831/29 «Об утверждении документации по планировке территории для строительства и реконструкции автомобильной дороги Кучино – М-7 «Волга» в Городском округе Балашиха Московской области» (далее – изменения в документацию по планировке территории).

2. Комитету по архитектуре и градостроительству Московской области в семидневный срок со дня принятия настоящего постановления направить главе Городского округа Балашиха Московской области изменения в документацию по планировке территории.

3. Министерству информационных и социальных коммуникаций Московской области обеспечить официальное опубликование настоящего постановления в газете «Ежедневные новости. Подмосковье», «Информационном вестнике Правительства Московской области», размещение (опубликование) на сайте Правительства Московской области в Интернет-портале Правительства Московской области и на «Официальном интернет-портале правовой информации» ([www.pravo.gov.ru](http://www.pravo.gov.ru)).

Первый Вице-губернатор  
Московской области – Председатель  
Правительства Московской области



И.Н. Габраманов

УТВЕРЖДЕНЫ  
постановлением Правительства  
Московской области  
от 21.12.2022 № 1432/46

**ИЗМЕНЕНИЯ,  
которые вносятся в документацию по планировке территории для строительства  
и реконструкции автомобильной дороги Кучино – М-7 «Волга»  
в Городском округе Балашиха Московской области**

Документацию по планировке территории для строительства и реконструкции автомобильной дороги Кучино – М-7 «Волга» в Городском округе Балашиха Московской области изложить в следующей редакции:

«УТВЕРЖДЕНА  
постановлением Правительства  
Московской области  
от 13.09.2021 № 831/29  
(в редакции постановления Правительства  
Московской области  
от 21.12.2022 № 1432/46

**ДОКУМЕНТАЦИЯ  
по планировке территории для строительства и реконструкции автомобильной дороги  
Кучино – М-7 «Волга» в Городском округе Балашиха Московской области**

Документация по планировке территории для строительства и реконструкции автомобильной дороги Кучино – М-7 «Волга» в Городском округе Балашиха Московской области (далее – документация по планировке территории) подготовлена в соответствии с Градостроительным кодексом Российской Федерации, Законом Московской области № 36/2007-ОЗ «О Генеральном плане развития Московской области», Схемой территориального планирования Московской области – основными положениями градостроительного развития, утвержденной постановлением Правительства Московской области от 11.07.2007 № 517/23 «Об утверждении Схемы территориального планирования Московской области – основных положений градостроительного развития», Схемой территориального планирования транспортного обслуживания Московской области, утвержденной постановлением Правительства Московской области от 25.03.2016 № 230/8 «Об утверждении Схемы территориального планирования транспортного обслуживания Московской области», государственной программой Московской области «Развитие и функционирование дорожно-транспортного комплекса» на 2017-2026 годы, утвержденной постановлением Правительства Московской области от 25.10.2016 № 782/39 «Об утверждении государственной программы Московской области «Развитие и функционирование дорожно-транспортного комплекса» на 2017-2026 годы», на основании распоряжения Комитета по архитектуре и градостроительству Московской области от 05.03.2022 № 27РВ-77 «О подготовке изменений в документацию по планировке территории для строительства и реконструкции автомобильной дороги Кучино – М-7 «Волга» в Городском округе Балашиха Московской области».

Документация по планировке территории подготовлена в целях обеспечения устойчивого развития территорий, в том числе выделения элементов планировочной структуры, установления границ земельных участков, установления границ зон планируемого размещения объектов капитального строительства, предназначенных для размещения линейного объекта, связанных с его эксплуатацией.

Документация по планировке территории подготовлена государственным автономным учреждением Московской области «Научно-исследовательский и проектный институт градостроительства» по заказу Комитета по архитектуре и градостроительства Московской области.

Документация по планировке территории подготовлена с использованием материалов специализированных научно-исследовательских и проектных организаций, результатов инженерных изысканий в соответствии с требованиями технических регламентов.

Документация по планировке территории подготовлена в составе проекта планировки территории и проекта межевания территории.

#### 1. Проект планировки территории.

Проект планировки территории состоит из основной части, которая подлежит утверждению, и материалов по ее обоснованию.

Основная часть проекта планировки территории содержит:

Раздел 1. Положение о размещении линейного объекта, в котором приведены:

наименование, основные характеристики и назначение планируемых для размещения линейных объектов, а также линейных объектов, подлежащих реконструкции в связи с изменением их местоположения;

перечень городских округов в составе Московской области, населенных пунктов, на территориях которых устанавливается зона планируемого размещения линейного объекта;

перечень координат характерных точек границ зон планируемого размещения линейных объектов;

перечень координат характерных точек границ зон планируемого размещения линейных объектов, подлежащих реконструкции в связи с изменением их местоположения;

предельные параметры разрешенного строительства, реконструкции объектов капитального строительства, входящих в состав линейных объектов в границах зон их планируемого размещения;

информация о необходимости осуществления мероприятий по защите сохраняемых объектов капитального строительства (здания, строения, сооружения, объекты, строительство которых не завершено), существующих и строящихся на момент подготовки проекта планировки территории, а также объектов капитального строительства, планируемых к строительству в соответствии с ранее утвержденной документацией по планировке территории, от возможного негативного воздействия в связи с размещением линейных объектов;

информация о необходимости осуществления мероприятий по сохранению объектов культурного наследия от возможного негативного воздействия в связи с размещением линейных объектов;

информация о необходимости осуществления мероприятий по охране окружающей среды;

информация о необходимости осуществления мероприятий по защите территории от чрезвычайных ситуаций природного и техногенного характера, в том числе по обеспечению пожарной безопасности и гражданской обороне.

перечень координат характерных точек красных линий (приложение к чертежу красных линий).

Раздел 2. Графическая часть, включающая в себя:

чертеж красных линий;

чертеж границ зон планируемого размещения линейных объектов;

чертеж границ зон планируемого размещения линейных объектов, подлежащих реконструкции в связи с изменением их местоположения.

Материалы по обоснованию проекта планировки территории содержат:

- 1) графическую часть, включающую в себя:
  - схему расположения элементов планировочной структуры;
  - схему использования территории в период подготовки проекта планировки территории;
  - схему организации улично-дорожной сети и движения транспорта;
  - схему размещения инженерных сетей и сооружений;
  - схему вертикальной планировки, инженерной подготовки и инженерной защиты территории;
  - схему границ зон с особыми условиями использования территории, особо охраняемых природных территорий, лесничеств;
  - существующие и планируемые поперечные профили автомобильных дорог;
  - схему границ территорий, подверженных риску возникновения чрезвычайных ситуаций природного и техногенного характера;
  - схему конструктивных и планировочных решений;
  - планируемые поперечные профили;

2) пояснительную записку.

2. Проект межевания территории.

Проект межевания территории состоит из основной части, которая подлежит утверждению, и материалов по ее обоснованию.

Основная часть проекта межевания территории включает в себя:

Раздел 1. Текстовая часть, в которой приведены:

- перечень и сведения о площади образуемых и изменяемых земельных участков, вид разрешенного использования образуемых и изменяемых земельных участков;
- характеристики земель лесного фонда по данным Комитета лесного хозяйства Московской области (Ногинское лесничество, Кучинское участковое лесничество, кварталы 17, 18,19);
- перечень и сведения о площади изменяемых земельных участков;
- каталог координат поворотных точек границ образуемых земельных участков;
- публичные сервитуты (планируемые);
- каталог координат поворотных точек границ публичных сервитутов (планируемых).

Раздел 2. Чертеж межевания территории.

Материалы по обоснованию проекта межевания территории включают в себя: текстовую часть, графическую часть.

## **1. Проект планировки территории**

### **Раздел 1. Наименование, основные характеристики и назначение планируемых для размещения линейных объектов, а также линейных объектов, подлежащих реконструкции в связи с изменением их местоположения**

Автомобильная дорога Кучино – М-7 «Волга» (далее – автомобильная дорога) проходит по территории г. Балашиха и связывает автомобильную дорогу федерального значения М-7 «Волга» и автомобильную дорогу регионального значения Носовихинское шоссе.

Начало участка реконструкции автомобильной дороги – в районе улицы Брагина.

Конец участка реконструкции автомобильной дороги – примыкание к автомобильной дороге М-7 «Волга».

Начало участка строительства автомобильной дороги – транспортная развязка на автомобильной дороге Носовихинское шоссе.

Конец участка строительства автомобильной дороги – в районе улицы Брагина.

Автомобильная дорога имеет 4 полосы движения.

Зона планируемого размещения для реконструкции участка автомобильной дороги, ограничена:

с севера – автомобильной дорогой федерального значения М-7 «Волга» (Горьковское шоссе);

с юга – автомобильной дорогой регионального значения Носовихинское шоссе;

с востока – территориями Московского гидрометеорологического колледжа, усадьбы Кучино, строящегося ЖК «Леоновский парк», СНТ «Кучинское», СНТ «Ветеран-2», квартала Соколовка, микрорайона «Южный»;

с запада – территориями Государственного научного центра «НИИ ВОДГЕО», 48 квартала Кучинского участкового лесничества, малоэтажного жилого комплекса ЖСК «Радуга», ООО «Ликеро-водочного завода «Кучино», санатория «Ревиль Парк», племенного зверосовхоза «Салтыковский», усадьбы Пехра-Яковлевское.

Автомобильная дорога Кучино – М-7 «Волга» планируется по следующим характеристикам:

классификация автомобильной дороги по значению – региональная;

категория автодороги в границах населенных пунктов – магистральная улица общегородского значения регулируемого движения;

протяженность участка дороги – 6,13 км;

из них участка реконструкции – 3,780 км;

из них участка строительства – 2,350 км;

количество полос движения – 4;

ширина полосы движения – 3,75 м;

ширина разделительной полосы – 2,65 – 4,5 м;

ширина тротуара – 3,0 м;

количество наземных пешеходных переходов – 4;

количество подземных пешеходных переходов – 2;

количество транспортных светофоров – 7;

расчетная скорость движения – 80 км/ч;

пропускная способность – 1000 приведенных автомобилей в час на одну полосу движения;

интенсивность движения – 2400 приведенных автомобилей в час, в сечении.

Реконструкция автомобильной дороги Кучино – М-7 «Волга» и строительство транспортной развязки на автомобильной дороге Носовихинском шоссе улучшит условия движения транспорта для жителей и прилегающих к автомобильной дороге населенных пунктов, позволит перераспределить существующие потоки автотранспорта и разгрузить центр города, обеспечит развитие южной части территории городского округа.

Проектом планировки территории предусмотрено:

устройство транспортных светофоров на примыкании улицы Карбышева, поворот на академию РВСН, улицы Кучинское шоссе, улицы Брагина;

устройство транспортных развязок в разных уровнях на примыкании к автодороге Носовихинское шоссе;

устройство тротуаров для движения пешеходов.

В проекте планировки территории учтено прохождение линии рельсового скоростного пассажирского транспорта (ЛРТ) «Балашиха – Кучино – Москва». Линия ЛРТ проходит вдоль автомобильной дороги Кучино – М-7 «Волга» на участке строительства, на участке реконструкции – в разделительной полосе автомобильной дороги.

При подготовке документации по планировке территории линейного объекта в отношении инженерной инфраструктуры планируются следующие мероприятия:

наружное электроосвещение;

электроснабжение планируемой ЛРТ (питающие линии и контактная сеть);

сбор и отвод поверхностного стока;

видеонаблюдение;

организация рельефа;

реконструкция и вынос инженерных коммуникаций, попадающих в зону производства строительных работ, в соответствии с требованиями нормативных документов.

В части инженерной инфраструктуры для функционирования и ввода в эксплуатацию линейного объекта предусмотрено строительство:

закрытой сети дождевой канализации;

семи комплексов локальных очистных сооружений поверхностного стока;  
 сбросных коллекторов очищенных стоков;  
 водопропускных труб;  
 подпорных стен;  
 сети наружного освещения;  
 шести одноагрегатных тяговых подстанций с учетом внешнего электроснабжения  
 и функционирования тяговой сети планируемой ЛРТ (питающие линии и контактная сеть);  
 контактной сети ЛРТ;  
 блочных распределительных пунктов (БРП);  
 линий электропередачи напряжением 0,4 кВ.  
 Строительство объектов инженерной инфраструктуры представлено в таблице 1.

Таблица 1

№ п/п	Объекты инженерной инфраструктуры	Мероприятия	Параметры планируемого развития инженерной инфраструктуры	Занимаемая территория, га
1	Электроснабжение			
Наружное освещение				
1.1	блочные распределительные пункты сети наружного освещения (БРП)	строительство	7 объектов	0,0028
1.2	питающие кабельные линии электропередачи напряжением 0,4 кВ сети наружного освещения	строительство	0,041 км	0,0021
1.3	сеть наружного освещения	строительство	14,128 км	1,2715
Электроснабжение инфраструктуры автомобильной дороги				
1.4	кабельные линии электропередачи напряжением 0,4 кВ от ТП до ВРУ пешеходных переходов в разных уровнях	строительство	1,904 км	0,0952
1.5	кабельные линии электропередачи напряжением 0,4 кВ от ТП до ВРУ комплексов очистных сооружений поверхностного стока	строительство	5,927 км	0,2964
Электроснабжение ЛРТ				
1.6	одноагрегатные тяговые трансформаторные подстанции (ТП-10/0,6 кВ)	строительство	6 объектов	0,4071
1.7	кабельные линии (КЛ) питающей тяговой сети напряжением 0,6 кВ	строительство	0,581 км	0,0291
1.8	контактная сеть	строительство	2 x 5,385 км	1,6155
2	Организация поверхностного стока			
2.1	локальные очистные сооружения поверхностного стока	строительство	7 объектов	0,0614

№ п/п	Объекты инженерной инфраструктуры	Мероприятия	Параметры планируемого развития инженерной инфраструктуры	Занимаемая территория, га
2.2	закрытая сеть дождевой канализации	строительство	11,466 км	0,5733
2.3	самотечный сбросной коллектор очищенного стока	строительство	0,309 км	0,0186
2.4	водоотводные каналы, в том числе железобетонные лотки	демонтаж	0,155 км	0,0233
		строительство	2,430 км	0,3645
2.5	водопрпускные трубы	демонтаж	7 труб	0,0054
		строительство	14 труб	0,0899
2.6	подпорные стенки	демонтаж	0,018 км	0,0009
		строительство	0,890 км	0,0445
2.7	дренажная сеть	строительство	0,084 км	0,0042
2.8	устройство русла реки Пехорка	строительство	0,324 км	0,6990
2.9	копань	засыпка	–	0,2866
3	Связь			
3.1	линии технологической связи рельсового скоростного пассажирского транспорта	строительство	10,771 км	0,7539
3.2	кабели автоматизированного управления дорожным движением	строительство	8,088 км	0,7280

Для обеспечения требуемых условий эксплуатации и соответствующих параметров по надежности функционирования существующих инженерных коммуникаций предусмотрены реконструкция и вынос из зоны строительства:

- участков линий электропередачи напряжением 110 кВ, 6(10) кВ и 0,4 кВ;
- участков сетей водоснабжения;
- участков сетей бытовой и дождевой канализации;
- участков тепловых сетей;
- объектов распределительной сети газоснабжения;
- линейно-кабельных сооружений связи и линий связи.

Реконструкция объектов инженерной инфраструктуры представлена в таблице 2.

Таблица 2

№ п/п	Объекты инженерной инфраструктуры	Мероприятия	Параметры планируемого развития инженерной инфраструктуры	Занимаемая территория, га
1	Электроснабжение			
1.1	двухцепная ВЛ 110 кВ «Дроздово – Горенки» I, II цепи	демонтаж (по трассе)	0,298 км	0,4172
		строительство (по трассе)	0,354 км	0,4956
1.2		строительство опор	2 шт.	0,0105
		демонтаж опор	1 шт.	0,0036



№ п/п	Объекты инженерной инфраструктуры	Мероприятия	Параметры планируемого развития инженерной инфраструктуры	Занимаемая территория, га
1.3	трансформаторная подстанция	демонтаж	1 объект	0,0019
		строительство	1 объект	0,0019
1.4	дизель-генераторная установка	демонтаж	1 объект	0,0006
1.5	кабельные линии электропередачи (КЛ) напряжением 0,4 кВ кабельные линии электропередачи (КЛ) напряжением 10(6) кВ	строительство	1 объект	0,0009
		демонтаж (по трассам)	14,240 км	0,7120
1.6	сеть наружного освещения воздушные линии электропередачи (ВЛ) напряжением 6(10) кВ	строительство (по трассам)	11,653 км	0,5827
		демонтаж (по трассе)	0,054 км	0,0432
1.7	воздушные линии электропередачи (ВЛ) напряжением 0,4 кВ	строительство (по трассам)	0,137 км	0,1096
		демонтаж (по трассам)	0,909 км	0,0546
2	Водоснабжение			
2.1	водопроводные сети диаметром 300-315 мм	демонтаж участков	1,442 км	0,0454
		строительство участков	1,787 км	0,0563
2.2	водопроводная сеть диаметром 200-250 мм	демонтаж участков	0,311 км	0,0078
		строительство участков	0,358 км	0,0090
2.3	водопроводная сеть диаметром 100-110 мм	демонтаж участков	0,179 км	0,0020
		строительство участков	0,219 км	0,0024
2.4	водопроводная сеть диаметром 400 мм	демонтаж участков	0,260 км	0,0104
		строительство участков	0,426 км	0,0171
3	Бытовая канализация			
3.1	канализационный самотечный коллектор диаметром 800 мм	демонтаж участка	0,051 км	0,0041
		строительство участка	0,079 км	0,0064
3.2	канализационный самотечный коллектор диаметром 100-150 мм	демонтаж участков	0,202 км	0,0031
		строительство участков	0,216 км	0,0033
3.3	канализационный самотечный коллектор диаметром 700 мм	демонтаж участка	0,047 км	0,0033
		строительство	0,062 км	0,0044

№ п/п	Объекты инженерной инфраструктуры	Мероприятия	Параметры планируемого развития инженерной инфраструктуры	Занимаемая территория, га
		участка		
3.4	канализационный самотечный коллектор диаметром 300-315 мм	демонтаж участков	0,228 км	0,0075
		строительство участков	0,237 км	0,0075
3.5	канализационный самотечный коллектор диаметром 900 мм	демонтаж участка	0,060 км	0,0054
		строительство участка	0,047 км	0,0043
3.6	канализационные напорные коллектор диаметром 225 мм (две нитки)	демонтаж участков (по трассам)	0,617 км	0,0278
		строительство участков (по трассам)	0,738 км	0,0332
3.7	канализационные напорные коллекторы диаметром 350 мм	демонтаж участков	1,174 км	0,0411
		строительство участков	1,674 км	0,0586
3.8	канализационный самотечный коллектор диаметром 200 мм	демонтаж участка	0,062 км	0,0012
		строительство участка	0,068 км	0,0014
4	Дождевая канализация			
4.1	коллектор дождевой канализации диаметром 600 мм	демонтаж участка	0,016 км	0,0010
		строительство участка	0,066 км	0,0040
4.2	коллекторы дождевой канализации диаметром 80 мм (две нитки)	демонтаж участка (по трассе)	0,068 км	0,0011
		строительство участка (по трассе)	0,060 км	0,0010
5	Газоснабжение			
5.1	газопровод низкого давления $P \leq 0,005$ МПа диаметром 57 мм	демонтаж участка	0,015 км	0,0001
		строительство участка	0,017 км	0,0001
5.2	газопровод высокого давления $P \leq 0,6$ МПа диаметром 325 мм	демонтаж участков	0,822 км	0,0259
		строительство участков	0,784 км	0,0255
5.3	газопровод среднего давления $P \leq 0,3$ МПа диаметром 315 мм	демонтаж участков	0,562 км	0,0177
		строительство	0,687 км	0,0217

№ п/п	Объекты инженерной инфраструктуры	Мероприятия	Параметры планируемого развития инженерной инфраструктуры	Занимаемая территория, га
		участков		
5.4	газопровод среднего давления $P \leq 0,3$ МПа диаметром 159-160 мм	демонтаж участков	0,051 км	0,0009
		строительство участков	0,068 км	0,0011
5.5	газопровод среднего давления $P \leq 0,3$ МПа диаметром 100 мм	демонтаж участка	0,138 км	0,0014
		строительство участка	0,104 км	0,0011
5.6	газопровод низкого давления $P \leq 0,005$ МПа диаметром 89 мм	демонтаж участка	0,043 км	0,0004
		строительство участка	0,063 км	0,0006
5.7	газопровод среднего давления $P \leq 0,3$ МПа диаметром 200 мм	демонтаж участка	0,132 км	0,0027
		строительство участка	0,151 км	0,0031
5.8	газопровод среднего давления $P \leq 0,3$ МПа диаметром 300 мм	демонтаж участка	0,212 км	0,0064
		строительство участка	0,197 км	0,0060
6	Связь			
6.1	кабели связи в грунте	демонтаж (по трассам)	0,573 км	0,0287
		строительство (по трассам)	0,404 км	0,0202
6.2	линейно-кабельные сооружения связи, трубы ПНД (закрытые переходы)	демонтаж (по трассам)	4,722 км	0,4250
		строительство (по трассам)	7,173 км	0,6456
6.3	воздушные линии связи	демонтаж (по трассам)	2,936 км	0,2349
6.4	кабели СЦБ	демонтаж (по трассе)	0,169 км	0,0135
		строительство (по трассе)	0,176 км	0,0141
7	Теплоснабжение			
7.1	тепловая сеть в двухтрубном исполнении диаметром 2x200 мм	демонтаж участков (по трассам)	0,093 км	0,0038
		строительство участков (по трассам)	0,144 км	0,0383

Участки существующих сетей, не подлежащие перекладке и попадающие в зону реконструкции, защищаются разрезными стальными футлярами, монолитными бетонными или железобетонными каналами, коллекторами, тоннелями.

Сохраняемые объекты инженерной инфраструктуры представлены в таблице 3.

Таблица 3

№ п/п	Наименование	Балансодержатель	Мероприятие
1	канализационный самотечный коллектор диаметром 800 мм	МУП «Балашихинский водоканал»	устройство футляра
2	канализационный самотечный коллектор диаметром 315 мм	МУП «Балашихинский водоканал»	устройство футляра
3	канализационный самотечный коллектор диаметром 300 мм	МУП «Балашихинский водоканал»	устройство футляра
4	канализационный самотечный коллектор диаметром 100 мм	МУП «Балашихинский водоканал»	устройство футляра
5	водопроводная сеть диаметром 300 мм	МУП «Балашихинский водоканал»	устройство футляра
6	водопроводная сеть диаметром 100 мм	МУП «Балашихинский водоканал»	устройство футляра
7	газопровод высокого давления $P \leq 0,6$ МПа диаметром 315 мм	АО «Мособлгаз»	устройство футляра
8	газопровод среднего давления $P \leq 0,3$ МПа диаметром 315 мм	АО «Мособлгаз»	устройство футляра
9	кабельные линии электропередачи (КЛ) напряжением 10(6) кВ	Щелковский филиал АО «Мособлэнерго»	устройство футляра
10	воздушные линии электропередачи (ВЛ) напряжением 0,4 кВ	Щелковский филиал АО «Мособлэнерго»	перевес проводов
11	водопроводные сети диаметром 200 мм	МУП «Балашихинский водоканал»	устройство футляра
12	канализационный самотечный коллектор диаметром 800 мм	МУП «Балашихинский водоканал»	устройство футляра
13	канализационный самотечный коллектор диаметром 400 мм	МУП «Балашихинский водоканал»	устройство футляра
14	канализационные напорные коллектор диаметром 225 мм (две нитки)	МУП «Балашихинский водоканал»	устройство футляра
15	закрытая сеть дождевой канализации диаметром 600 мм	МУП «Балашихинский водоканал»	устройство футляра
16	закрытая сеть дождевой канализации диаметром 300 мм	МУП «Балашихинский водоканал»	устройство футляра
17	водопроводная сеть диаметром 400 мм	МУП «Балашихинский водоканал»	устройство футляра

Основные технико-экономические показатели проекта представлены в таблице 4.

Таблица 4

Инженерное обеспечение	Единица измерения	Показатель
1. Водоотведение		
Среднегодовой объем поверхностных вод	тыс. куб. м/год	126,9

Инженерное обеспечение	Единица измерения	Показатель
<b>2. Электроснабжение</b>		
Суммарная расчетная мощность сети наружного освещения	кВт/кВА	95/103
Расчетная электрическая нагрузка планируемых пешеходных переходов в разных уровнях	кВт/кВА	25/27
Расчетная электрическая нагрузка планируемых насосных станций	кВт/ кВА	140/175

**Перечень городских округов в составе Московской области, населенных пунктов, на территориях которых устанавливается зона планируемого размещения линейного объекта**

Автомобильная дорога регионального значения Кучино – М-/ «Волга» проходит по территории Городского округа Балашиха Московской области, г. Балашиха.

**Перечень координат характерных точек границы зоны планируемого размещения линейного объекта**

Характерные точки границ зоны планируемого размещения линейного объекта привязываются к координатам геодезической сети в системе координат МСК-50.

В таблице 5 представлен перечень координат характерных точек границы зоны планируемого размещения линейного объекта.

Таблица 5

Точка	X	Y
1	473039,32	2217037,45
2	473037,40	2217037,94
3	473020,84	2217036,64
4	472990,73	2217036,49
5	472942,02	2217054,45
6	472935,59	2217055,50
7	472908,28	2217058,19
8	472903,50	2217060,71
9	472898,79	2217067,86
10	472891,78	2217067,98
11	472891,16	2217069,84
12	472887,92	2217069,77
13	472870,30	2217079,99
14	472862,38	2217083,07
15	472859,13	2217084,29
16	472851,85	2217087,12
17	472841,13	2217091,31
18	472822,49	2217098,89
19	472792,75	2217108,98
20	472771,61	2217115,20
21	472754,53	2217119,82
22	472571,21	2217168,87
23	472572,65	2217172,99
24	472539,68	2217182,54

Точка	X	Y
25	472535,43	2217180,36
26	472521,58	2217184,23
27	472508,00	2217188,37
28	472487,65	2217195,13
29	472460,93	2217203,96
30	472457,90	2217209,49
31	472459,53	2217214,36
32	472451,86	2217217,00
33	472429,80	2217223,02
34	472428,88	2217219,65
35	472426,95	2217220,17
36	472424,96	2217220,69
37	472399,45	2217221,67
38	472392,04	2217221,96
39	472356,14	2217230,14
40	472349,99	2217226,23
41	472317,84	2217235,35
42	472317,22	2217233,44
43	472292,03	2217241,09
44	472292,57	2217243,02
45	472231,59	2217259,56
46	472231,08	2217257,62
47	472167,27	2217275,04
48	472165,25	2217277,64

Точка	X	Y
49	472139,08	2217282,54
50	472135,98	2217283,02
51	472105,22	2217291,06
52	472103,63	2217300,48
53	472100,75	2217300,09
54	472087,11	2217298,21
55	472089,02	2217287,51
56	472069,40	2217289,07
57	472061,54	2217293,76
58	472048,50	2217293,98
59	472039,09	2217293,87
60	471979,99	2217285,22
61	471957,27	2217280,21
62	471889,59	2217266,72
63	471855,75	2217261,47
64	471840,51	2217259,72
65	471832,08	2217259,02
66	471825,13	2217258,45
67	471804,58	2217257,31
68	471784,13	2217257,06
69	471749,75	2217258,16
70	471707,49	2217260,28
71	471680,58	2217261,53
72	471670,15	2217262,85
73	471634,29	2217267,42
74	471629,42	2217268,03
75	471609,89	2217269,75
76	471606,69	2217270,41
77	471601,93	2217271,06
78	471576,93	2217274,53
79	471505,60	2217278,38
80	471413,31	2217280,88
81	471399,59	2217281,25
82	471325,45	2217280,59
83	471265,61	2217281,07
84	471096,89	2217283,84
85	471095,77	2217290,31
86	471087,26	2217296,01
87	471083,61	2217296,07
88	471081,93	2217284,08
89	471034,20	2217284,86
90	470981,13	2217285,03
91	470953,23	2217287,75
92	470935,84	2217287,57
93	470791,19	2217283,13
94	470755,06	2217280,55
95	470722,82	2217279,80
96	470702,13	2217280,41
97	470681,49	2217282,10

Точка	X	Y
98	470660,98	2217284,85
99	470640,55	2217288,69
100	470602,93	2217301,23
101	470518,17	2217323,14
102	470481,71	2217335,93
103	470459,74	2217343,63
104	470455,03	2217344,40
105	470445,63	2217347,52
106	470448,10	2217354,12
107	470410,49	2217367,34
108	470413,00	2217374,81
109	470413,82	2217377,26
110	470386,35	2217386,52
111	470385,40	2217391,36
112	470379,07	2217393,29
113	470376,69	2217390,81
114	470372,97	2217391,56
115	470360,08	2217395,70
116	470360,11	2217397,37
117	470351,73	2217398,39
118	470350,98	2217387,83
119	470289,53	2217406,25
120	470276,20	2217409,72
121	470270,28	2217411,26
122	470249,87	2217416,57
123	470227,54	2217422,54
124	470218,67	2217424,33
125	470207,93	2217424,68
126	470203,60	2217424,82
127	470182,17	2217424,55
128	470162,91	2217424,46
129	470145,42	2217424,67
130	470136,20	2217424,44
131	470129,25	2217424,27
132	470115,40	2217423,60
133	470114,32	2217424,67
134	470099,78	2217428,57
135	470084,66	2217432,75
136	470068,90	2217437,16
137	470043,44	2217444,75
138	470036,49	2217446,82
139	470033,57	2217447,69
140	470032,89	2217448,99
141	470022,36	2217469,14
142	470011,63	2217463,22
143	470005,26	2217465,68
144	469986,34	2217472,99
145	469954,51	2217484,20
146	469939,13	2217489,61

Точка	X	Y
147	469916,88	2217493,99
148	469918,79	2217498,78
149	469931,48	2217506,32
150	469932,39	2217514,31
151	469915,91	2217528,53
152	469918,27	2217542,45
153	469892,52	2217551,66
154	469886,29	2217549,31
155	469884,17	2217537,42
156	469863,69	2217518,54
157	469828,86	2217526,91
158	469813,04	2217531,88
159	469781,18	2217534,71
160	469761,87	2217534,36
161	469748,01	2217531,36
162	469737,10	2217524,81
163	469729,24	2217523,69
164	469727,87	2217520,77
165	469714,28	2217519,72
166	469666,14	2217515,99
167	469651,95	2217511,86
168	469625,84	2217507,14
169	469591,37	2217498,43
170	469578,21	2217498,44
171	469505,90	2217484,35
172	469451,88	2217478,21
173	469444,45	2217487,59
174	469444,04	2217491,12
175	469428,48	2217495,08
176	469405,02	2217485,73
177	469327,73	2217498,47
178	469293,44	2217507,04
179	469284,92	2217507,71
180	469274,10	2217508,83
181	469260,80	2217509,48
182	469223,42	2217523,70
183	469216,49	2217527,31
184	469191,45	2217536,98
185	469153,58	2217539,04
186	469138,38	2217554,54
187	469115,09	2217562,69
188	469071,68	2217560,83
189	469052,00	2217559,04
190	469056,43	2217580,47
191	469042,33	2217586,52
192	469036,57	2217573,08
193	469021,99	2217568,48
194	469009,17	2217574,76
195	468972,65	2217567,23

Точка	X	Y
196	468968,92	2217526,88
197	468914,66	2217516,71
198	468902,40	2217514,33
199	468882,04	2217513,57
200	468872,02	2217513,20
201	468804,81	2217526,65
202	468804,26	2217526,97
203	468755,80	2217555,36
204	468743,79	2217574,81
205	468607,54	2217630,55
206	468546,39	2217667,55
207	468441,57	2217693,07
208	468424,11	2217697,32
209	468419,30	2217689,26
210	468412,54	2217671,70
211	468323,78	2217656,00
212	468285,66	2217656,24
213	468282,42	2217654,83
214	468281,33	2217656,28
215	468268,26	2217656,35
216	468268,37	2217659,91
217	468268,58	2217666,80
218	468268,68	2217670,26
219	468268,92	2217673,82
220	468269,73	2217680,49
221	468269,99	2217681,83
222	468271,76	2217686,88
223	468273,77	2217692,67
224	468273,93	2217694,05
225	468274,14	2217700,08
226	468274,12	2217704,87
227	468273,99	2217708,91
228	468273,56	2217715,82
229	468267,56	2217715,44
230	468268,00	2217708,62
231	468268,12	2217704,76
232	468268,14	2217700,17
233	468267,95	2217694,52
234	468267,89	2217694,04
235	468266,08	2217688,86
236	468264,17	2217683,40
237	468263,79	2217681,42
238	468262,94	2217674,38
239	468262,68	2217670,55
240	468262,57	2217666,98
241	468262,36	2217660,09
242	468262,25	2217656,38
243	468260,13	2217656,40
244	468260,00	2217652,26

Точка	X	Y
245	468259,61	2217635,25
246	468249,73	2217618,77
247	468249,73	2217617,70
248	468177,24	2217601,90
249	468171,38	2217606,82
250	468163,65	2217597,66
251	468158,87	2217598,13
252	468162,47	2217686,29
253	468175,00	2217698,54
254	468176,66	2217762,05
255	468183,70	2217761,75
256	468184,00	2217767,75
257	468176,74	2217768,04
258	468176,69	2217830,67
259	468169,54	2217831,63
260	468170,25	2217873,34
261	468168,21	2217880,18
262	468164,82	2217882,60
263	468157,62	2217887,40
264	468164,29	2217932,95
265	468166,34	2217955,77
266	468137,24	2217964,95
267	468138,91	2218009,58
268	468136,89	2218021,63
269	468130,98	2218020,63
270	468132,89	2218009,20
271	468131,08	2217960,60
272	468159,93	2217951,50
273	468158,33	2217933,66
274	468151,72	2217888,48
275	468145,03	2217858,01
276	468143,07	2217849,09
277	468141,10	2217838,98
278	468111,14	2217848,55
279	468111,93	2217850,55
280	468115,23	2217860,21
281	468118,88	2217871,86
282	468119,58	2217874,18
283	468121,58	2217881,85
284	468115,71	2217883,06
285	468113,76	2217875,66
286	468113,15	2217873,63
287	468109,53	2217862,08
288	468106,29	2217852,62
289	468105,61	2217850,87
290	468103,88	2217850,88
291	468100,63	2217851,91
292	468086,65	2217829,40
293	468079,11	2217830,28

Точка	X	Y
294	468071,54	2217805,68
295	468049,73	2217770,07
296	468043,48	2217761,76
297	468032,05	2217752,12
298	468030,10	2217746,67
299	468027,27	2217739,28
300	468032,98	2217722,53
301	468029,23	2217713,42
302	468010,04	2217695,16
303	468008,04	2217671,96
304	468007,80	2217671,69
305	467998,73	2217676,02
306	467998,13	2217674,08
307	467998,07	2217673,87
308	467998,03	2217673,66
309	467998,00	2217673,44
310	467997,98	2217673,23
311	467997,98	2217673,01
312	467997,98	2217672,80
313	467998,00	2217672,59
314	467998,04	2217672,38
315	467998,09	2217672,17
316	467998,15	2217671,96
317	467998,22	2217671,76
318	468002,88	2217659,90
319	467990,87	2217632,57
320	467996,36	2217630,16
321	468007,20	2217654,82
322	468046,20	2217645,63
323	468045,63	2217643,43
324	468045,30	2217641,34
325	468051,23	2217640,42
326	468051,51	2217642,21
327	468052,21	2217644,91
328	468069,70	2217643,46
329	468068,73	2217638,64
330	468078,36	2217636,80
331	468078,14	2217629,48
332	468071,69	2217591,95
333	468070,12	2217570,90
334	468039,28	2217563,63
335	468010,04	2217563,06
336	468003,72	2217561,24
337	468005,11	2217556,40
338	467990,60	2217556,34
339	467994,25	2217531,41
340	467991,94	2217530,35
341	467995,68	2217522,17
342	468000,60	2217506,75



Точка	X	Y
343	468009,75	2217479,63
344	468044,49	2217399,05
345	468055,11	2217401,13
346	468040,95	2217437,80
347	468007,43	2217506,45
348	468007,02	2217506,78
349	468006,94	2217507,46
350	468006,18	2217509,00
351	468001,41	2217523,94
352	467997,53	2217550,37
353	468004,58	2217550,40
354	468007,55	2217528,78
355	468005,85	2217527,42
356	468009,61	2217522,74
357	468012,05	2217524,71
358	468023,98	2217527,04
359	468022,84	2217532,68
360	468019,90	2217532,07
361	468016,91	2217531,77
362	468013,29	2217531,06
363	468010,95	2217548,06
364	468018,23	2217551,95
365	468015,45	2217557,17
366	468040,03	2217557,64
367	468072,16	2217565,22
368	468076,07	2217526,79
369	468087,08	2217519,72
370	468091,61	2217491,77
371	468098,36	2217491,11
372	468103,19	2217452,35
373	468103,68	2217450,93
374	468103,95	2217448,78
375	468107,64	2217435,80
376	468119,57	2217437,66
377	468119,81	2217441,24
378	468122,45	2217447,68
379	468119,77	2217469,03
380	468125,32	2217469,65
381	468119,46	2217494,62
382	468125,91	2217494,89
383	468124,84	2217501,72
384	468116,46	2217500,62
385	468114,17	2217517,13
386	468114,90	2217519,30
387	468125,93	2217525,24
388	468137,08	2217526,90
389	468143,43	2217527,62
390	468149,97	2217528,01
391	468157,57	2217528,81

Точка	X	Y
392	468157,15	2217550,60
393	468159,07	2217551,43
394	468166,70	2217553,41
395	468173,93	2217554,87
396	468173,66	2217549,03
397	468276,31	2217560,01
398	468328,43	2217574,90
399	468347,53	2217585,50
400	468366,41	2217594,17
401	468381,40	2217600,78
402	468389,97	2217602,05
403	468390,20	2217601,70
404	468396,03	2217590,50
405	468401,35	2217593,27
406	468396,29	2217602,98
407	468431,37	2217608,17
408	468439,66	2217611,34
409	468456,85	2217617,34
410	468467,62	2217616,36
411	468506,69	2217614,78
412	468540,70	2217612,26
413	468573,11	2217603,17
414	468589,41	2217590,83
415	468600,55	2217583,63
416	468609,47	2217578,54
417	468636,63	2217565,06
418	468679,58	2217544,76
419	468714,83	2217526,93
420	468743,57	2217507,58
421	468758,62	2217494,98
422	468759,88	2217493,83
423	468777,30	2217477,97
424	468796,02	2217461,11
425	468805,80	2217452,97
426	468816,03	2217445,23
427	468828,43	2217437,06
428	468832,22	2217434,81
429	468828,35	2217427,16
430	468841,75	2217420,41
431	468942,80	2217377,24
432	468969,65	2217369,19
433	468995,57	2217364,19
434	469021,86	2217361,82
435	469048,24	2217362,09
436	469074,48	2217365,02
437	469104,97	2217371,39
438	469122,77	2217376,31
439	469140,21	2217382,36
440	469157,26	2217389,53

Точка	X	Y
441	469211,50	2217417,26
442	469253,08	2217440,36
443	469291,77	2217436,49
444	469294,85	2217436,18
445	469307,60	2217436,23
446	469313,02	2217436,25
447	469329,97	2217446,54
448	469343,47	2217451,68
449	469347,70	2217451,37
450	469347,88	2217448,65
451	469348,26	2217440,80
452	469345,91	2217434,79
453	469356,94	2217430,60
454	469358,84	2217441,92
455	469361,04	2217446,56
456	469364,98	2217445,94
457	469398,22	2217439,38
458	469430,19	2217434,94
459	469451,52	2217434,48
460	469479,97	2217434,95
461	469501,96	2217436,06
462	469521,50	2217440,09
463	469526,66	2217413,54
464	469544,81	2217417,09
465	469539,46	2217444,26
466	469598,93	2217463,85
467	469599,49	2217459,27
468	469605,87	2217459,44
469	469608,88	2217459,52
470	469608,81	2217457,87
471	469617,80	2217457,62
472	469617,92	2217460,42
473	469618,30	2217468,96
474	469646,28	2217474,24
475	469649,34	2217473,36
476	469653,87	2217473,89
477	469657,14	2217476,28
478	469666,15	2217477,98
479	469699,36	2217477,69
480	469715,71	2217472,91
481	469719,34	2217461,88
482	469726,22	2217461,67
483	469726,52	2217456,62
484	469739,57	2217447,60
485	469759,75	2217449,97
486	469771,37	2217449,23
487	469783,90	2217447,46
488	469798,03	2217445,46
489	469823,46	2217437,42

Точка	X	Y
490	469826,36	2217449,43
491	469837,95	2217449,43
492	469838,73	2217459,88
493	469858,73	2217459,20
494	469873,49	2217456,58
495	469875,06	2217456,30
496	469894,90	2217451,57
497	469970,52	2217427,60
498	469994,24	2217418,65
499	470013,49	2217399,40
500	470049,49	2217383,31
501	470083,70	2217371,45
502	470118,83	2217362,61
503	470154,43	2217356,87
504	470175,50	2217354,02
505	470211,42	2217349,75
506	470271,96	2217339,29
507	470304,58	2217328,88
508	470330,02	2217321,83
509	470347,24	2217311,31
510	470368,31	2217304,16
511	470387,19	2217302,21
512	470464,42	2217274,28
513	470518,90	2217253,50
514	470554,42	2217242,09
515	470566,84	2217238,87
516	470560,80	2217229,64
517	470563,97	2217227,56
518	470566,36	2217225,74
519	470574,76	2217236,82
520	470583,80	2217234,47
521	470616,26	2217228,73
522	470637,16	2217225,85
523	470653,25	2217224,15
524	470670,30	2217224,57
525	470674,87	2217224,68
526	470674,88	2217224,68
527	470740,99	2217226,31
528	470768,35	2217227,66
529	470837,78	2217230,27
530	470954,84	2217229,09
531	470983,30	2217232,32
532	471025,95	2217228,63
533	471026,64	2217240,51
534	471090,52	2217238,03
535	471121,50	2217236,66
536	471186,22	2217233,81
537	471190,45	2217226,83
538	471409,40	2217223,38

Точка	X	Y
539	471418,72	2217223,48
540	471418,87	2217227,66
541	471426,47	2217227,39
542	471426,44	2217223,21
543	471435,99	2217222,57
544	471466,51	2217210,22
545	471721,86	2217194,91
546	471787,21	2217199,85
547	471849,68	2217214,68
548	471864,68	2217211,66
549	471905,84	2217218,93
550	471930,34	2217232,96
551	471964,44	2217238,66
552	471996,98	2217240,57
553	472003,15	2217240,71
554	472031,42	2217242,44
555	472065,90	2217245,46
556	472084,37	2217242,96
557	472084,18	2217237,91
558	472083,69	2217233,63
559	472098,44	2217230,42
560	472099,07	2217236,20
561	472100,28	2217237,15
562	472100,97	2217242,05
563	472119,45	2217236,34
564	472144,72	2217230,42
565	472166,28	2217228,62
566	472189,89	2217222,63
567	472219,21	2217216,98
568	472249,24	2217211,42
569	472272,60	2217206,08
570	472280,47	2217201,29
571	472299,90	2217196,60
572	472321,27	2217194,84
573	472338,22	2217190,30
574	472336,49	2217183,67
575	472355,09	2217179,01
576	472363,37	2217162,46
577	472367,27	2217161,45
578	472368,45	2217162,98
579	472381,85	2217162,93
580	472392,01	2217160,77
581	472400,58	2217163,73
582	472465,32	2217149,10
583	472468,86	2217164,41
584	472485,11	2217160,24
585	472556,51	2217141,35
586	472569,69	2217137,78
587	472673,81	2217109,57

Точка	X	Y
588	472730,75	2217094,29
589	472770,32	2217080,88
590	472902,40	2217022,21
591	472902,91	2217021,52
592	472943,83	2216999,86
593	472959,15	2216999,06
594	473061,85	2217001,86
595	473059,91	2217014,34
596	473059,67	2217022,57
597	473039,86	2217022,00
598	473039,77	2217024,36
599	468108,22	2217606,59
600	468101,45	2217599,78
601	468092,35	2217601,71
602	468083,91	2217586,97
603	468079,66	2217587,68
604	468078,90	2217572,65
605	468138,88	2217583,59
606	468139,69	2217578,96
607	468136,74	2217578,45
608	468134,33	2217576,66
609	468079,32	2217566,63
610	468082,94	2217531,28
611	468091,31	2217526,66
612	468112,41	2217529,80
613	468116,46	2217534,65
614	468116,62	2217534,82
615	468116,78	2217534,98
616	468121,07	2217538,91
617	468125,58	2217542,67
618	468125,74	2217542,79
619	468125,90	2217542,90
620	468131,82	2217546,77
621	468138,64	2217550,36
622	468143,16	2217552,42
623	468150,76	2217555,14
624	468157,43	2217557,20
625	468165,36	2217559,26
626	468174,22	2217561,04
627	468175,43	2217586,63
628	468171,82	2217586,28
629	468160,33	2217586,10
630	468151,20	2217586,42
631	468139,17	2217588,29
632	468130,82	2217591,35
633	468130,64	2217591,43
634	468130,45	2217591,51
635	468121,21	2217596,15
636	468121,04	2217596,24

Точка	X	Y
637	468120,88	2217596,34
638	468120,72	2217596,44
639	468112,31	2217602,55
640	468112,17	2217602,66
641	468112,03	2217602,79
642	468111,89	2217602,91
643	468156,51	2217687,42
644	468149,06	2217731,43
645	468137,61	2217727,84
646	468120,02	2217656,37
647	468115,00	2217634,09
648	468109,40	2217631,81
649	468110,50	2217628,22
650	468113,70	2217620,69
651	468119,71	2217613,43
652	468128,67	2217606,75
653	468137,70	2217601,99
654	468151,95	2217598,81
655	468152,89	2217598,72
656	468157,17	2217761,93
657	468157,17	2217736,54
658	468154,83	2217733,24
659	468161,52	2217693,76
660	468169,06	2217701,13
661	468170,65	2217761,93
662	468148,04	2217737,40
663	468143,98	2217761,35
664	468144,72	2217784,61
665	468138,15	2217764,64
666	468128,26	2217735,75
667	468117,21	2217703,91
668	468110,76	2217679,25
669	468108,08	2217663,16
670	468107,64	2217650,13
671	468107,64	2217641,38
672	468108,01	2217637,71
673	468109,83	2217638,46
674	468114,18	2217657,75
675	468132,60	2217732,55
676	468146,19	2217831,05
677	468145,70	2217831,21
678	468144,72	2217826,17
679	468141,81	2217808,74
680	468111,57	2217725,44
681	468103,94	2217702,50
682	468096,60	2217673,49
683	468094,74	2217669,46
684	468102,74	2217667,62
685	468104,89	2217680,50

Точка	X	Y
686	468111,46	2217705,65
687	468122,58	2217737,70
688	468132,46	2217766,55
689	468144,69	2217803,71
690	468145,44	2217807,48
691	468070,90	2217649,39
692	468075,17	2217670,60
693	468076,90	2217680,92
694	468091,55	2217678,00
695	468098,18	2217704,19
696	468105,91	2217727,41
697	468135,98	2217810,26
698	468138,39	2217824,71
699	468112,84	2217833,65
700	468113,93	2217822,83
701	468092,39	2217767,05
702	468075,79	2217724,46
703	468064,97	2217693,72
704	468053,75	2217650,80
705	468106,52	2217836,47
706	468100,85	2217824,09
707	468095,10	2217814,84
708	468087,06	2217800,49
709	468077,97	2217781,69
710	468071,73	2217768,75
711	468064,78	2217754,39
712	468058,75	2217741,96
713	468049,26	2217723,04
714	468041,32	2217706,06
715	468026,94	2217673,80
716	468020,40	2217657,88
717	468047,72	2217651,44
718	468059,23	2217695,48
719	468070,16	2217726,55
720	468086,79	2217769,22
721	468107,82	2217823,64
722	468107,10	2217235,82
723	468105,19	2217247,30
724	468090,59	2217335,53
725	468078,83	2217352,59
726	468091,43	2217359,28
727	468089,09	2217365,44
728	468074,74	2217359,23
729	468071,85	2217364,27
730	468065,59	2217362,90
731	468071,26	2217353,30
732	468070,65	2217350,89
733	468073,16	2217350,25
734	468084,89	2217333,23

Точка	X	Y
735	468099,28	2217246,32

Точка	X	Y
736	468101,19	2217234,83

Перечень координат характерных точек границы зоны планируемого размещения линейного объекта линии рельсового скоростного пассажирского транспорта представлен в таблице 6.

Таблица 6

Точка	X	Y
1	473059,52	2217027,88
2	473031,94	2217025,28
3	473022,03	2217024,37
4	473012,18	2217023,59
5	473002,38	2217023,05
6	472992,66	2217022,89
7	472980,60	2217023,34
8	472973,87	2217023,96
9	472979,26	2217036,97
10	472967,19	2217041,98
11	472952,48	2217046,93
12	472940,53	2217051,88
13	472932,62	2217032,79
14	472924,48	2217035,70
15	472915,64	2217039,33
16	472907,91	2217042,92
17	472900,24	2217046,78
18	472892,60	2217050,85
19	472884,96	2217055,03
20	472878,87	2217058,38
21	472871,17	2217062,59
22	472863,44	2217066,77
23	472855,63	2217070,90
24	472847,71	2217074,91
25	472836,84	2217080,11
26	472823,44	2217086,01
27	472807,80	2217092,22
28	472795,61	2217096,57
29	472785,55	2217099,85
30	472751,80	2217109,39
31	472538,31	2217166,50
32	472483,89	2217181,06
33	472428,30	2217194,83
34	472272,52	2217230,34
35	472224,91	2217241,81
36	472167,33	2217256,42
37	472135,11	2217264,15
38	472116,97	2217267,60
39	472096,72	2217270,49
40	472088,46	2217271,29
41	472078,85	2217272,23
42	472060,81	2217273,22

Точка	X	Y
43	472037,39	2217273,35
44	472019,30	2217272,58
45	472008,73	2217271,77
46	471992,95	2217270,06
47	471960,22	2217265,04
48	471941,74	2217261,95
49	471931,83	2217260,28
50	471921,88	2217258,46
51	471902,79	2217256,70
52	471894,90	2217255,43
53	471884,08	2217253,55
54	471857,35	2217249,78
55	471844,51	2217247,56
56	471846,45	2217236,32
57	471846,82	2217234,22
58	471844,21	2217233,26
59	471834,93	2217230,08
60	471825,52	2217227,23
61	471820,84	2217226,00
62	471812,27	2217224,07
63	471801,04	2217222,14
64	471791,70	2217221,04
65	471782,08	2217220,39
66	471772,32	2217220,19
67	471762,51	2217220,37
68	471752,63	2217220,79
69	471742,70	2217221,34
70	471521,16	2217234,04
71	471522,04	2217257,33
72	471522,80	2217277,46
73	471523,26	2217289,68
74	471528,00	2217289,52
75	471529,05	2217320,04
76	471491,07	2217321,35
77	471490,03	2217290,82
78	471507,91	2217290,21
79	471507,47	2217278,28
80	471506,70	2217257,07
81	471505,89	2217234,91
82	471440,23	2217238,67
83	471419,30	2217239,76
84	471402,62	2217240,47

Точка	X	Y
85	471377,42	2217241,29
86	471281,77	2217243,77
87	471244,57	2217246,35
88	471229,50	2217247,35
89	471211,72	2217248,37
90	471194,95	2217249,19
91	471165,33	2217250,29
92	471144,42	2217250,81
93	471126,46	2217251,08
94	471022,04	2217252,18
95	471002,01	2217252,33
96	470988,88	2217252,29
97	470977,10	2217252,13
98	470965,64	2217251,86
99	470945,63	2217251,19
100	470733,81	2217243,50
101	470698,92	2217242,64
102	470681,66	2217242,92
103	470671,29	2217243,47
104	470664,70	2217243,83
105	470662,37	2217243,95
106	470662,08	2217243,98
107	470641,21	2217245,95
108	470621,78	2217248,60
109	470606,93	2217251,16
110	470606,43	2217251,26
111	470592,96	2217254,00
112	470572,25	2217259,00
113	470555,75	2217263,65
114	470543,07	2217267,66
115	470510,18	2217279,41
116	470475,09	2217292,41
117	470401,83	2217319,56
118	470397,06	2217321,51
119	470389,42	2217327,48
120	470344,36	2217343,45
121	470305,33	2217350,22
122	470295,45	2217352,77
123	470289,51	2217354,15
124	470286,49	2217354,85
125	470274,07	2217357,58
126	470258,91	2217360,62
127	470241,26	2217363,79
128	470222,85	2217366,66
129	470213,96	2217367,90
130	470206,41	2217368,86
131	470198,93	2217369,77
132	470191,46	2217370,64
133	470183,99	2217371,49

Точка	X	Y
134	470177,63	2217372,22
135	470167,74	2217373,37
136	470157,93	2217374,63
137	470148,23	2217376,12
138	470137,81	2217378,15
139	470128,36	2217380,47
140	470118,93	2217383,17
141	470109,49	2217386,12
142	470100,02	2217389,21
143	470093,19	2217391,46
144	470092,13	2217391,81
145	470082,67	2217394,95
146	470073,32	2217398,17
147	470064,13	2217401,60
148	470055,15	2217405,35
149	470038,31	2217413,83
150	470029,95	2217418,81
151	470021,72	2217424,16
152	470018,89	2217426,06
153	470026,58	2217441,95
154	470014,84	2217447,63
155	469997,30	2217455,11
156	469979,70	2217462,43
157	469969,64	2217465,99
158	469959,21	2217469,72
159	469951,44	2217471,75
160	469941,02	2217475,48
161	469931,84	2217476,83
162	469921,59	2217478,35
163	469916,09	2217479,75
164	469906,15	2217481,97
165	469896,22	2217483,92
166	469886,35	2217485,74
167	469843,45	2217493,54
168	469815,50	2217498,36
169	469798,58	2217500,65
170	469782,69	2217502,29
171	469767,49	2217503,37
172	469758,57	2217503,79
173	469746,67	2217504,11
174	469734,24	2217504,14
175	469722,99	2217503,91
176	469711,36	2217503,41
177	469700,49	2217502,69
178	469687,53	2217501,53
179	469674,51	2217500,03
180	469662,61	2217498,35
181	469653,00	2217496,79
182	469645,92	2217495,52

Точка	X	Y
183	469639,00	2217494,20
184	469632,10	2217492,84
185	469624,70	2217491,35
186	469548,83	2217476,04
187	469516,63	2217469,97
188	469504,73	2217468,27
189	469490,51	2217466,66
190	469474,44	2217465,41
191	469459,40	2217464,82
192	469446,61	2217464,74
193	469432,37	2217465,12
194	469416,31	2217466,14
195	469401,82	2217467,59
196	469393,95	2217468,54
197	469385,84	2217469,68
198	469377,73	2217470,91
199	469369,60	2217472,19
200	469360,67	2217473,58
201	469351,66	2217474,88
202	469347,95	2217475,36
203	469327,92	2217480,33
204	469292,39	2217486,48
205	469283,90	2217486,79
206	469247,67	2217488,10
207	469246,05	2217463,62
208	469231,40	2217457,35
209	469222,23	2217452,74
210	469213,31	2217447,82
211	469204,58	2217442,73
212	469195,97	2217437,56
213	469175,67	2217425,30
214	469141,59	2217405,93
215	469130,13	2217400,56
216	469116,08	2217394,92
217	469102,07	2217390,28
218	469089,15	2217386,80
219	469079,00	2217384,60
220	469067,30	2217382,61
221	469058,16	2217381,47
222	469049,69	2217380,72
223	469035,33	2217380,11
224	469026,79	2217379,63
225	469014,89	2217380,72
226	469008,83	2217381,27
227	469011,59	2217406,59
228	469017,32	2217405,95
229	469024,03	2217405,87
230	469023,91	2217412,01
231	469034,38	2217412,21

Точка	X	Y
232	469033,85	2217439,20
233	469002,31	2217438,58
234	469003,15	2217396,36
235	469001,51	2217382,13
236	468992,83	2217383,31
237	468983,96	2217384,94
238	468970,68	2217388,02
239	468953,32	2217393,24
240	468941,38	2217397,66
241	468927,71	2217403,36
242	468914,05	2217409,42
243	468878,69	2217425,29
244	468850,63	2217438,42
245	468854,19	2217445,48
246	468840,80	2217452,23
247	468837,46	2217445,60
248	468834,65	2217447,27
249	468822,96	2217454,97
250	468813,26	2217462,31
251	468803,83	2217470,15
252	468794,59	2217478,35
253	468785,40	2217486,76
254	468776,64	2217494,80
255	468771,97	2217502,32
256	468767,57	2217506,14
257	468766,14	2217507,38
258	468753,36	2217517,58
259	468740,34	2217526,41
260	468710,67	2217545,68
261	468698,71	2217548,87
262	468684,67	2217555,57
263	468641,73	2217575,87
264	468615,16	2217589,04
265	468606,71	2217593,87
266	468596,23	2217600,65
267	468580,64	2217612,44
268	468573,02	2217618,75
269	468549,99	2217638,13
270	468541,98	2217644,44
271	468533,68	2217650,48
272	468526,25	2217655,38
273	468521,59	2217658,24
274	468515,89	2217661,50
275	468510,25	2217664,51
276	468506,04	2217666,60
277	468496,69	2217670,86
278	468487,27	2217674,74
279	468477,83	2217678,35
280	468468,41	2217681,81

Точка	X	Y
281	468446,12	2217689,96
282	468437,92	2217692,97
283	468432,46	2217695,01
284	468422,39	2217699,21
285	468409,58	2217705,33
286	468398,31	2217711,50
287	468388,87	2217717,28
288	468380,49	2217722,93
289	468371,48	2217729,58
290	468360,29	2217738,77
291	468347,52	2217750,75
292	468337,94	2217760,96
293	468331,99	2217768,02
294	468322,81	2217760,28
295	468328,97	2217752,98
296	468339,03	2217742,26
297	468352,37	2217729,75
298	468364,11	2217720,11
299	468373,57	2217713,12
300	468382,39	2217707,18
301	468392,30	2217701,11
302	468404,10	2217694,65
303	468417,50	2217688,26
304	468418,72	2217687,75
305	468411,61	2217669,28
306	468435,41	2217660,11
307	468442,51	2217678,56
308	468464,32	2217670,59
309	468473,67	2217667,15
310	468482,90	2217663,62
311	468491,97	2217659,88
312	468500,83	2217655,85
313	468514,15	2217648,76
314	468526,87	2217640,65
315	468534,74	2217634,93
316	468542,45	2217628,86
317	468565,32	2217609,61
318	468573,11	2217603,17
319	468589,41	2217590,83
320	468600,56	2217583,63
321	468609,47	2217578,54
322	468636,63	2217565,06
323	468679,58	2217544,76
324	468714,83	2217526,93
325	468743,57	2217507,58
326	468758,62	2217494,98
327	468759,88	2217493,83
328	468777,30	2217477,97
329	468796,02	2217461,11

Точка	X	Y
330	468805,80	2217452,97
331	468816,03	2217445,23
332	468828,43	2217437,06
333	468832,22	2217434,81
334	468828,35	2217427,16
335	468841,75	2217420,41
336	468942,80	2217377,24
337	468969,65	2217369,19
338	468995,57	2217364,19
339	469021,86	2217361,82
340	469048,24	2217362,09
341	469074,48	2217365,02
342	469104,97	2217371,39
343	469122,77	2217376,31
344	469140,21	2217382,36
345	469157,26	2217389,53
346	469211,50	2217417,26
347	469253,08	2217440,36
348	469291,77	2217436,49
349	469294,85	2217436,18
350	469307,60	2217436,23
351	469313,02	2217436,25
352	469314,35	2217437,06
353	469318,88	2217465,29
354	469332,55	2217464,87
355	469341,28	2217464,10
356	469350,06	2217463,04
357	469358,86	2217461,76
358	469367,73	2217460,39
359	469375,89	2217459,11
360	469384,09	2217457,86
361	469392,34	2217456,69
362	469400,63	2217455,64
363	469415,34	2217454,18
364	469431,83	2217453,13
365	469446,48	2217452,74
366	469459,67	2217452,81
367	469475,14	2217453,43
368	469491,65	2217454,70
369	469506,28	2217456,38
370	469518,54	2217458,18
371	469551,19	2217464,32
372	469627,08	2217479,63
373	469634,45	2217481,12
374	469641,28	2217482,47
375	469648,11	2217483,77
376	469654,92	2217484,99
377	469664,41	2217486,54
378	469676,02	2217488,17



Точка	X	Y
379	469688,74	2217489,64
380	469701,41	2217490,78
381	469712,01	2217491,47
382	469723,37	2217491,97
383	469734,34	2217492,19
384	469746,49	2217492,16
385	469758,13	2217491,85
386	469766,78	2217491,44
387	469781,66	2217490,37
388	469797,17	2217488,79
389	469813,89	2217486,51
390	469841,32	2217481,79
391	469884,22	2217473,98
392	469894,02	2217472,18
393	469903,72	2217470,26
394	469908,44	2217469,21
395	469913,30	2217468,13
396	469922,72	2217465,65
397	469934,56	2217461,82
398	469930,22	2217449,66
399	469927,23	2217441,32
400	469896,07	2217451,20
401	469894,33	2217439,88
402	469927,19	2217429,92
403	469922,93	2217416,46
404	469965,90	2217402,84
405	469973,40	2217426,51
406	469994,24	2217418,65
407	470013,49	2217399,40
408	470049,49	2217383,31
409	470083,70	2217371,45
410	470118,83	2217362,61
411	470154,43	2217356,87
412	470175,50	2217354,02
413	470211,42	2217349,75
414	470271,96	2217339,29
415	470304,58	2217328,88
416	470330,02	2217321,83
417	470347,24	2217311,31
418	470368,31	2217304,16
419	470387,19	2217302,21
420	470464,42	2217274,28
421	470518,90	2217253,50
422	470554,42	2217242,09
423	470583,80	2217234,47
424	470616,26	2217228,73
425	470637,16	2217225,85
426	470653,25	2217224,15
427	470670,30	2217224,57

Точка	X	Y
428	470674,87	2217224,68
429	470674,88	2217224,68
430	470740,99	2217226,31
431	470768,35	2217227,66
432	470837,78	2217230,27
433	470954,84	2217229,09
434	470983,30	2217232,32
435	471025,95	2217228,63
436	471026,64	2217240,51
437	471090,52	2217238,03
438	471121,50	2217236,66
439	471186,22	2217233,81
440	471190,45	2217226,83
441	471409,40	2217223,38
442	471418,72	2217223,48
443	471418,87	2217227,66
444	471426,47	2217227,39
445	471426,44	2217223,21
446	471435,99	2217222,57
447	471466,51	2217210,22
448	471721,86	2217194,91
449	471787,21	2217199,85
450	471849,68	2217214,68
451	471864,68	2217211,66
452	471905,84	2217218,93
453	471930,34	2217232,96
454	471931,86	2217239,63
455	471933,89	2217248,52
456	471943,72	2217250,18
457	471962,11	2217253,25
458	471994,49	2217258,22
459	472009,83	2217259,88
460	472020,01	2217260,66
461	472037,61	2217261,41
462	472060,45	2217261,28
463	472067,87	2217260,88
464	472077,95	2217260,33
465	472095,30	2217258,64
466	472115,02	2217255,82
467	472132,60	2217252,48
468	472164,47	2217244,83
469	472222,05	2217230,22
470	472269,80	2217218,72
471	472330,98	2217204,78
472	472327,74	2217193,10
473	472324,14	2217180,12
474	472322,07	2217172,68
475	472311,15	2217175,80
476	472302,76	2217146,44

Точка	X	Y
477	472328,72	2217139,01
478	472334,36	2217158,76
479	472364,33	2217150,20
480	472367,27	2217161,45
481	472363,37	2217162,46
482	472360,16	2217163,36
483	472329,56	2217171,94
484	472331,25	2217177,84
485	472335,04	2217191,15
486	472338,44	2217203,07
487	472425,54	2217183,21
488	472480,92	2217169,50
489	472535,23	2217154,97
490	472748,64	2217097,88
491	472782,08	2217088,44
492	472791,76	2217085,28
493	472803,58	2217081,05
494	472818,84	2217075,01
495	472831,86	2217069,26
496	472842,43	2217064,21
497	472850,14	2217060,30
498	472857,81	2217056,25

Точка	X	Y
499	472865,47	2217052,11
500	472873,13	2217047,91
501	472879,23	2217044,56
502	472886,94	2217040,35
503	472894,74	2217036,19
504	472902,71	2217032,18
505	472928,58	2217017,75
506	472938,83	2217013,50
507	472953,88	2217008,05
508	472965,85	2217003,09
509	472969,69	2217012,37
510	472969,82	2217012,35
511	472979,83	2217011,43
512	472992,53	2217010,95
513	473002,80	2217011,12
514	473012,97	2217011,68
515	473023,05	2217012,48
516	473033,04	2217013,40
517	473059,86	2217015,92
518	473059,67	2217022,57

**Перечень координат характерных точек границ зон планируемого размещения линейных объектов, подлежащих реконструкции в связи с изменением их местоположения**

Характерные точки границ зон планируемого размещения линейных объектов, подлежащих реконструкции в связи с изменением их местоположения, привязываются к координатам геодезической сети в системе координат МСК-50.

Перечень координат характерных точек границ зон планируемого размещения линейных объектов, подлежащих реконструкции в связи с изменением их местоположения, представлен в таблице 7.

Таблица 7

Точка	X	Y
1	472967,28	2216994,88
2	473037,47	2216979,98
3	473040,69	2216997,97
4	473050,21	2217000,35
5	473062,10	2217000,27
6	473061,85	2217001,86
7	472959,15	2216999,06
8	472943,83	2216999,86
9	472958,66	2216996,71
10	472958,15	2216991,42
11	472963,07	2216990,98
12	472963,87	2216991,09
13	472964,66	2216991,20
14	472964,74	2216991,23
15	472965,41	2216991,58

Точка	X	Y
16	472966,00	2216992,08
17	472966,46	2216992,68
18	472966,78	2216993,37
19	472889,40	2217027,98
20	472889,80	2217024,09
21	472893,65	2217021,81
22	472892,76	2217018,66
23	472906,56	2217009,75
24	472904,82	2217007,42
25	472907,34	2217005,83
26	472909,45	2217007,71
27	472917,03	2217006,07
28	472917,91	2217005,66
29	472920,09	2217003,21
30	472924,56	2217007,20

Точка	X	Y
31	472922,99	2217008,98
32	472924,06	2217010,32
33	472902,91	2217021,52
34	472902,40	2217022,21
35	472889,64	2217087,07
36	472885,58	2217084,86
37	472873,64	2217089,99
38	472863,60	2217085,61
39	472862,31	2217083,10
40	472862,38	2217083,07
41	472870,30	2217079,99
42	472887,92	2217069,77
43	472891,16	2217069,84
44	472891,78	2217067,98
45	472898,79	2217067,86
46	472903,50	2217060,71
47	472908,28	2217058,19
48	472935,59	2217055,50
49	472936,13	2217055,42
50	472935,89	2217056,09
51	472915,82	2217059,93
52	472914,58	2217060,57
53	472910,66	2217063,97
54	472910,95	2217066,93
55	472909,93	2217068,74
56	472905,55	2217070,81
57	472900,39	2217074,68
58	472901,29	2217081,36
59	472895,49	2217082,13
60	472895,49	2217080,90
61	472892,16	2217082,45
62	472883,37	2217030,66
63	472877,52	2217033,26
64	472877,30	2217029,33
65	472883,28	2217028,97
66	472765,68	2217116,81
67	472771,61	2217115,20
68	472792,75	2217108,98
69	472822,49	2217098,89
70	472834,50	2217094,01
71	472836,92	2217101,27
72	472822,78	2217107,57
73	472823,03	2217108,14
74	472820,44	2217109,25
75	472820,83	2217111,42
76	472807,88	2217113,74
77	472803,59	2217112,74
78	472803,22	2217111,89
79	472793,29	2217115,26

Точка	X	Y
80	472793,59	2217116,14
81	472793,23	2217116,26
82	472793,72	2217119,16
83	472783,11	2217122,55
84	472790,68	2217131,65
85	472786,08	2217135,49
86	472772,15	2217118,78
87	472767,05	2217120,70
88	472841,63	2217049,20
89	472770,32	2217080,88
90	472730,75	2217094,29
91	472673,81	2217109,57
92	472569,69	2217137,78
93	472556,51	2217141,35
94	472485,11	2217160,24
95	472468,86	2217164,41
96	472465,32	2217149,10
97	472400,58	2217163,73
98	472392,01	2217160,77
99	472381,85	2217162,93
100	472368,45	2217162,98
101	472367,46	2217161,69
102	472385,05	2217155,23
103	472386,99	2217155,31
104	472393,02	2217153,74
105	472393,49	2217155,62
106	472399,77	2217155,91
107	472469,71	2217140,26
108	472471,70	2217145,73
109	472481,87	2217143,58
110	472484,03	2217151,88
111	472539,39	2217137,63
112	472586,30	2217125,06
113	472597,79	2217121,41
114	472603,11	2217120,54
115	472621,23	2217115,27
116	472626,81	2217116,00
117	472659,69	2217106,20
118	472662,86	2217106,52
119	472689,09	2217099,65
120	472737,67	2217086,55
121	472741,61	2217085,95
122	472759,11	2217079,59
123	472761,21	2217075,10
124	472767,19	2217072,98
125	472779,19	2217069,30
126	472781,60	2217067,09
127	472792,43	2217064,01
128	472798,57	2217061,17

Точка	X	Y
129	472821,69	2217052,46
130	472826,90	2217051,83
131	472837,09	2217046,85
132	472744,34	2217122,55
133	472754,53	2217119,82
134	472758,01	2217118,88
135	472759,45	2217123,91
136	472745,84	2217127,80
137	472724,35	2217127,90
138	472721,90	2217133,84
139	472719,13	2217132,69
140	472706,99	2217136,09
141	472706,58	2217136,24
142	472682,73	2217143,66
143	472676,48	2217145,17
144	472675,96	2217145,36
145	472680,66	2217157,48
146	472675,06	2217159,65
147	472670,38	2217147,57
148	472661,59	2217150,86
149	472661,36	2217150,32
150	472660,64	2217150,61
151	472659,98	2217148,96
152	472637,02	2217158,12
153	472636,54	2217156,37
154	472635,41	2217156,84
155	472632,96	2217156,44
156	472632,08	2217156,33
157	472615,60	2217162,67
158	472614,05	2217163,72
159	472614,18	2217164,14
160	472612,04	2217165,06
161	472609,04	2217167,08
162	472603,05	2217167,47
163	472602,96	2217166,04
164	472601,95	2217166,38
165	472599,96	2217161,18
166	472583,03	2217165,71
167	472584,87	2217170,92
168	472591,70	2217189,31
169	472590,82	2217189,64
170	472581,87	2217166,02
171	472539,68	2217182,54
172	472572,65	2217172,99
173	472571,21	2217168,87
174	472574,66	2217167,95
175	472576,21	2217175,57
176	472575,30	2217178,05
177	472571,60	2217180,35

Точка	X	Y
178	472574,51	2217188,96
179	472578,76	2217188,82
180	472578,90	2217192,81
181	472581,18	2217192,94
182	472583,55	2217200,57
183	472578,81	2217202,43
184	472582,12	2217205,29
185	472570,45	2217209,39
186	472568,57	2217206,38
187	472566,00	2217207,26
188	472565,86	2217210,80
189	472557,63	2217213,55
190	472551,45	2217217,21
191	472549,57	2217212,46
192	472547,59	2217212,88
193	472547,28	2217211,84
194	472524,35	2217217,08
195	472523,60	2217213,71
196	472529,13	2217212,52
197	472528,87	2217211,21
198	472542,84	2217208,53
199	472541,07	2217202,87
200	472543,78	2217202,02
201	472542,38	2217199,12
202	472547,22	2217196,80
203	472547,08	2217195,65
204	472542,81	2217182,85
205	472541,26	2217183,36
206	472348,67	2217226,61
207	472349,99	2217226,23
208	472356,14	2217230,14
209	472392,04	2217221,96
210	472399,45	2217221,67
211	472424,96	2217220,69
212	472426,95	2217220,17
213	472428,88	2217219,65
214	472429,80	2217223,02
215	472451,86	2217217,00
216	472458,75	2217214,63
217	472457,02	2217221,14
218	472449,60	2217223,53
219	472449,31	2217222,56
220	472436,42	2217226,73
221	472436,63	2217227,36
222	472435,06	2217227,82
223	472435,08	2217228,42
224	472428,02	2217230,19
225	472399,62	2217230,55
226	472356,58	2217240,23

Точка	X	Y
227	472355,49	2217235,62
228	472354,24	2217235,87
229	472349,18	2217230,11
230	472350,48	2217228,97
231	472363,37	2217162,46
232	472355,09	2217179,01
233	472336,49	2217183,67
234	472338,22	2217190,30
235	472335,04	2217191,15
236	472331,25	2217177,84
237	472352,59	2217171,01
238	472360,16	2217163,36
239	472278,61	2217246,81
240	472292,57	2217243,02
241	472292,03	2217241,09
242	472317,22	2217233,44
243	472317,84	2217235,35
244	472333,78	2217230,83
245	472333,56	2217238,22
246	472324,61	2217241,31
247	472323,34	2217237,87
248	472321,16	2217237,72
249	472293,77	2217245,96
250	472293,49	2217244,87
251	472293,15	2217244,97
252	472292,77	2217243,70
253	472287,01	2217245,39
254	472283,36	2217250,33
255	472116,94	2217227,53
256	472116,93	2217227,48
257	472126,26	2217225,79
258	472139,16	2217223,43
259	472152,33	2217220,96
260	472161,35	2217223,35
261	472180,19	2217219,27
262	472195,86	2217215,36
263	472220,85	2217209,14
264	472222,18	2217210,03
265	472240,58	2217205,31
266	472268,86	2217197,74
267	472296,02	2217188,54
268	472303,09	2217189,00
269	472316,45	2217185,03
270	472316,97	2217182,41
271	472324,14	2217180,12
272	472327,74	2217193,10
273	472321,27	2217194,84
274	472299,90	2217196,60
275	472280,47	2217201,29

Точка	X	Y
276	472272,60	2217206,08
277	472249,24	2217211,42
278	472219,21	2217216,98
279	472189,89	2217222,63
280	472166,28	2217228,62
281	472144,72	2217230,42
282	472119,45	2217236,34
283	472100,97	2217242,05
284	472100,28	2217237,15
285	472099,07	2217236,20
286	472098,56	2217231,49
287	472100,50	2217230,49
288	472142,72	2217281,86
289	472139,96	2217286,71
290	472134,09	2217283,52
291	472135,98	2217283,02
292	472139,08	2217282,54
293	472096,06	2217299,44
294	472100,75	2217300,09
295	472102,21	2217300,30
296	472102,32	2217301,23
297	472101,87	2217305,52
298	472099,83	2217305,31
299	472095,91	2217304,90
300	472096,28	2217301,28
301	472058,26	2217244,79
302	472061,93	2217240,91
303	472072,84	2217241,91
304	472073,44	2217238,65
305	472084,12	2217237,43
306	472084,18	2217237,91
307	472084,37	2217242,96
308	472065,90	2217245,46
309	472087,11	2217298,21
310	472085,02	2217298,94
311	472084,39	2217295,59
312	472082,43	2217294,94
313	472083,44	2217291,95
314	472078,37	2217292,57
315	472078,12	2217290,52
316	472065,94	2217293,81
317	472065,38	2217296,42
318	472066,73	2217298,68
319	472061,57	2217301,75
320	472059,76	2217298,70
321	472058,41	2217297,53
322	472040,21	2217296,97
323	472026,46	2217293,38
324	471965,78	2217285,01

Точка	X	Y
325	471950,95	2217281,55
326	471950,93	2217281,71
327	471947,31	2217281,16
328	471909,08	2217275,55
329	471866,01	2217269,87
330	471842,12	2217264,29
331	471832,08	2217263,38
332	471810,56	2217261,44
333	471763,36	2217262,05
334	471760,58	2217261,02
335	471722,29	2217263,34
336	471689,76	2217265,36
337	471687,87	2217265,21
338	471686,58	2217263,90
339	471684,98	2217263,96
340	471682,58	2217261,44
341	471707,49	2217260,28
342	471749,75	2217258,16
343	471784,13	2217257,06
344	471804,58	2217257,31
345	471825,13	2217258,45
346	471832,08	2217259,02
347	471840,51	2217259,72
348	471855,75	2217261,47
349	471889,59	2217266,72
350	471957,27	2217280,21
351	471979,99	2217285,22
352	472039,09	2217293,87
353	472048,50	2217293,98
354	472061,54	2217293,76
355	472069,40	2217289,07
356	472089,02	2217287,51
357	471522,80	2217277,46
358	471576,93	2217274,53
359	471578,02	2217274,38
360	471578,34	2217276,56
361	471577,44	2217277,64
362	471573,77	2217278,08
363	471574,68	2217285,25
364	471557,78	2217287,17
365	471556,81	2217281,24
366	471553,25	2217282,05
367	471522,94	2217281,22
368	471462,18	2217211,97
369	471431,55	2217209,69
370	471432,59	2217195,73
371	471471,76	2217198,65
372	471489,89	2217200,39
373	471490,18	2217208,80

Точка	X	Y
374	471466,51	2217210,22
375	471475,38	2217279,20
376	471505,60	2217278,38
377	471507,47	2217278,28
378	471507,57	2217280,83
379	471502,95	2217280,04
380	471485,61	2217280,64
381	471470,21	2217279,34
382	471470,07	2217288,60
383	471460,07	2217288,44
384	471460,21	2217279,61
385	471422,33	2217227,53
386	471422,37	2217224,32
387	471426,44	2217224,32
388	471426,47	2217227,39
389	471399,59	2217281,25
390	471413,31	2217280,88
391	471445,24	2217280,02
392	471436,75	2217285,70
393	471434,55	2217285,67
394	471433,44	2217288,79
395	471426,69	2217286,75
396	471425,88	2217286,71
397	471425,16	2217286,72
398	471423,78	2217287,80
399	471412,26	2217288,14
400	471401,75	2217288,44
401	471397,71	2217287,72
402	471364,49	2217288,40
403	471359,02	2217288,48
404	471291,57	2217286,25
405	471281,97	2217289,32
406	471275,04	2217289,39
407	471275,17	2217293,09
408	471261,17	2217293,56
409	471261,05	2217290,13
410	471256,41	2217286,97
411	471256,15	2217284,71
412	471254,46	2217284,88
413	471250,49	2217291,28
414	471247,01	2217282,19
415	471245,52	2217282,72
416	471229,09	2217281,67
417	471265,61	2217281,07
418	471325,45	2217280,59
419	471227,83	2217281,70
420	471229,55	2217292,73
421	471209,78	2217295,81
422	471207,63	2217282,03

Точка	X	Y
423	471186,22	2217233,81
424	471179,31	2217234,11
425	471181,89	2217233,50
426	471181,41	2217231,73
427	471188,63	2217229,83
428	471176,14	2217282,54
429	471167,03	2217283,18
430	471164,59	2217284,04
431	471165,13	2217285,56
432	471160,73	2217287,13
433	471096,11	2217288,35
434	471096,89	2217283,84
435	471048,84	2217239,64
436	471033,14	2217240,25
437	471033,19	2217230,01
438	471048,31	2217229,56
439	471010,90	2217291,38
440	470981,71	2217291,25
441	470967,07	2217289,34
442	470967,24	2217288,02
443	470960,97	2217287,23
444	470954,02	2217287,68
445	470981,13	2217285,03
446	471034,20	2217284,86
447	471081,93	2217284,08
448	471082,56	2217288,60
449	471065,22	2217288,93
450	471018,91	2217291,21
451	471018,93	2217293,01
452	471010,90	2217293,17
453	470681,49	2217282,10
454	470702,13	2217280,41
455	470722,82	2217279,80
456	470755,06	2217280,55
457	470791,19	2217283,13
458	470935,84	2217287,57
459	470952,85	2217287,75
460	470933,71	2217288,94
461	470933,79	2217290,41
462	470908,65	2217291,66
463	470866,48	2217291,19
464	470816,60	2217287,03
465	470810,18	2217286,61
466	470810,25	2217285,54
467	470798,77	2217284,70
468	470798,75	2217284,97
469	470796,46	2217286,49
470	470789,53	2217285,92
471	470789,68	2217284,04

Точка	X	Y
472	470760,20	2217281,89
473	470737,53	2217281,12
474	470733,26	2217283,63
475	470701,23	2217283,32
476	470701,24	2217282,00
477	470685,34	2217281,88
478	470676,76	2217283,18
479	470676,65	2217282,75
480	470647,06	2217294,06
481	470636,13	2217296,62
482	470604,16	2217307,76
483	470603,94	2217305,70
484	470594,64	2217309,18
485	470574,74	2217308,52
486	470602,93	2217301,23
487	470640,55	2217288,69
488	470650,61	2217286,80
489	470650,76	2217287,53
490	470645,62	2217288,99
491	470385,99	2217388,36
492	470386,67	2217395,66
493	470380,69	2217396,21
494	470380,39	2217392,89
495	470385,40	2217391,36
496	470363,27	2217402,25
497	470362,57	2217402,46
498	470352,55	2217402,46
499	470352,55	2217401,21
500	470349,33	2217400,23
501	470351,21	2217394,01
502	470350,11	2217390,30
503	470325,87	2217398,74
504	470322,95	2217399,74
505	470322,59	2217398,72
506	470320,07	2217399,60
507	470320,42	2217400,60
508	470298,00	2217408,21
509	470295,82	2217407,67
510	470290,10	2217409,70
511	470289,53	2217406,25
512	470350,98	2217387,83
513	470351,73	2217398,39
514	470360,11	2217397,37
515	470360,08	2217395,70
516	470363,27	2217394,68
517	470243,90	2217422,98
518	470242,95	2217423,18
519	470240,32	2217419,13
520	470246,41	2217417,50

Точка	X	Y
521	470248,16	2217420,20
522	470212,13	2217424,54
523	470208,38	2217425,15
524	470202,16	2217425,26
525	470201,89	2217424,80
526	470203,60	2217424,82
527	470207,93	2217424,68
528	470166,67	2217424,48
529	470145,80	2217425,53
530	470141,90	2217425,91
531	470142,26	2217430,10
532	470122,63	2217431,89
533	470122,79	2217433,09
534	470122,00	2217433,21
535	470121,59	2217434,99
536	470118,36	2217434,24
537	470104,64	2217436,28
538	470103,94	2217435,80
539	470101,18	2217436,20
540	470100,34	2217432,03
541	470095,74	2217432,29
542	470096,10	2217433,50
543	470088,74	2217435,90
544	470089,48	2217438,28
545	470081,09	2217440,88
546	470079,65	2217435,83
547	470052,06	2217444,05
548	470046,77	2217445,93
549	470039,91	2217448,84
550	470041,27	2217451,43
551	470045,61	2217452,95
552	470043,80	2217458,15
553	470034,61	2217461,03
554	470036,14	2217466,64
555	470042,41	2217471,38
556	470040,43	2217474,42
557	470027,80	2217467,81
558	470027,28	2217470,56
559	470016,36	2217468,48
560	470010,02	2217479,96
561	470006,86	2217478,14
562	470007,24	2217474,50
563	470002,90	2217476,18
564	470001,36	2217468,03
565	470001,21	2217467,25
566	470005,26	2217465,68
567	470011,63	2217463,22
568	470022,36	2217469,14
569	470032,89	2217448,99

Точка	X	Y
570	470033,57	2217447,69
571	470036,49	2217446,82
572	470043,44	2217444,75
573	470068,90	2217437,16
574	470084,66	2217432,75
575	470099,78	2217428,57
576	470114,32	2217424,67
577	470115,40	2217423,60
578	470129,25	2217424,27
579	470136,20	2217424,44
580	470145,42	2217424,67
581	470162,91	2217424,46
582	470176,80	2217424,53
583	470176,80	2217425,03
584	470168,26	2217425,39
585	470168,28	2217424,49
586	469949,67	2217508,86
587	469945,74	2217506,95
588	469945,52	2217507,41
589	469943,71	2217488,00
590	469947,60	2217486,63
591	469731,46	2217555,67
592	469706,69	2217519,14
593	469714,28	2217519,72
594	469727,87	2217520,77
595	469729,24	2217523,69
596	469737,10	2217524,81
597	469748,01	2217531,36
598	469761,87	2217534,36
599	469781,18	2217534,71
600	469813,04	2217531,88
601	469828,86	2217526,91
602	469863,69	2217518,54
603	469874,42	2217528,44
604	469745,55	2217558,22
605	469746,10	2217559,33
606	469742,92	2217560,88
607	469733,18	2217563,13
608	469637,84	2217467,78
609	469638,04	2217466,98
610	469645,23	2217468,23
611	469645,14	2217468,89
612	469648,21	2217468,94
613	469648,48	2217467,42
614	469648,67	2217465,90
615	469655,88	2217466,97
616	469655,70	2217467,99
617	469655,57	2217469,02
618	469686,80	2217468,34



Точка	X	Y
619	469717,95	2217466,09
620	469715,71	2217472,91
621	469699,36	2217477,69
622	469666,15	2217477,98
623	469657,14	2217476,28
624	469653,87	2217473,89
625	469649,34	2217473,36
626	469646,28	2217474,24
627	469618,30	2217468,96
628	469617,94	2217460,80
629	469620,78	2217461,39
630	469622,78	2217464,02
631	469591,37	2217498,43
632	469625,84	2217507,14
633	469651,95	2217511,86
634	469666,14	2217515,99
635	469702,31	2217518,80
636	469692,01	2217527,72
637	469691,73	2217531,57
638	469685,75	2217531,14
639	469685,81	2217530,37
640	469684,54	2217531,83
641	469680,60	2217526,86
642	469678,42	2217526,57
643	469676,12	2217525,51
644	469673,97	2217523,63
645	469659,57	2217521,81
646	469658,46	2217520,49
647	469647,95	2217519,29
648	469647,17	2217517,93
649	469641,65	2217517,40
650	469640,70	2217518,41
651	469630,34	2217517,21
652	469629,08	2217517,98
653	469619,39	2217516,73
654	469618,02	2217515,62
655	469612,69	2217517,82
656	469611,04	2217517,61
657	469606,77	2217520,80
658	469604,43	2217520,72
659	469603,05	2217521,81
660	469597,71	2217508,91
661	469598,71	2217508,19
662	469599,27	2217503,04
663	469597,32	2217502,73
664	469597,55	2217500,60
665	469589,62	2217499,75
666	469589,43	2217501,49
667	469580,06	2217500,07

Точка	X	Y
668	469579,92	2217507,53
669	469573,92	2217507,42
670	469509,55	2217498,54
671	469505,38	2217494,70
672	469471,66	2217490,60
673	469465,20	2217495,29
674	469439,27	2217505,59
675	469437,05	2217500,02
676	469439,38	2217499,09
677	469430,20	2217500,54
678	469421,52	2217498,52
679	469395,36	2217495,71
680	469394,88	2217500,26
681	469395,92	2217506,59
682	469388,02	2217507,90
683	469386,80	2217500,52
684	469387,46	2217493,88
685	469381,68	2217493,24
686	469366,59	2217495,77
687	469362,88	2217493,80
688	469347,33	2217496,55
689	469325,53	2217500,51
690	469325,27	2217499,09
691	469327,73	2217498,47
692	469405,02	2217485,73
693	469428,48	2217495,08
694	469444,04	2217491,12
695	469444,45	2217487,59
696	469451,88	2217478,21
697	469505,90	2217484,35
698	469578,21	2217498,44
699	469595,40	2217456,46
700	469598,46	2217457,27
701	469599,70	2217457,64
702	469599,49	2217459,27
703	469598,93	2217463,85
704	469539,46	2217444,26
705	469544,81	2217417,09
706	469526,66	2217413,54
707	469521,50	2217440,09
708	469501,96	2217436,06
709	469500,45	2217435,98
710	469504,27	2217418,95
711	469506,14	2217417,64
712	469506,72	2217414,64
713	469509,62	2217415,21
714	469509,56	2217406,59
715	469511,23	2217406,45
716	469512,21	2217405,44

Точка	X	Y
717	469512,63	2217403,97
718	469512,80	2217395,35
719	469547,64	2217401,32
720	469546,27	2217408,55
721	469554,27	2217410,21
722	469553,20	2217416,67
723	469554,44	2217418,27
724	469551,01	2217430,00
725	469549,15	2217440,37
726	469554,11	2217441,23
727	469553,50	2217443,06
728	469445,12	2217434,61
729	469445,14	2217424,72
730	469466,00	2217425,03
731	469465,71	2217434,71
732	469451,52	2217434,48
733	469431,09	2217434,92
734	469430,19	2217434,94
735	469401,48	2217438,92
736	469408,67	2217436,67
737	469408,83	2217427,60
738	469418,79	2217427,73
739	469421,36	2217425,15
740	469428,34	2217425,40
741	469428,30	2217426,44
742	469431,09	2217426,39
743	469369,86	2217441,71
744	469369,87	2217439,51
745	469375,87	2217439,56
746	469375,84	2217441,17
747	469395,24	2217437,60
748	469395,66	2217439,88
749	469364,98	2217445,94
750	469361,04	2217446,56
751	469358,84	2217441,92
752	469356,94	2217430,60
753	469353,60	2217431,86
754	469352,45	2217424,77
755	469361,53	2217423,31
756	469362,78	2217431,23
757	469361,62	2217431,41
758	469362,43	2217436,41
759	469329,97	2217446,54
760	469313,42	2217436,49
761	469316,22	2217436,38
762	469326,36	2217442,22
763	469345,91	2217434,79
764	469348,26	2217440,80
765	469341,79	2217441,19

Точка	X	Y
766	469342,28	2217449,79
767	469339,41	2217450,13
768	469276,15	2217508,62
769	469284,92	2217507,71
770	469293,44	2217507,04
771	469294,38	2217506,81
772	469293,63	2217513,77
773	469289,96	2217513,37
774	469289,87	2217513,93
775	469283,58	2217513,01
776	469284,21	2217515,24
777	469282,00	2217515,87
778	469281,85	2217516,97
779	469279,30	2217516,62
780	469278,43	2217516,87
781	469278,32	2217516,49
782	469275,90	2217516,16
783	469276,19	2217514,02
784	469275,49	2217514,26
785	469053,88	2217581,57
786	469056,43	2217580,47
787	469052,00	2217559,04
788	469054,76	2217559,30
789	469062,03	2217589,91
790	469060,83	2217596,05
791	469054,94	2217594,88
792	469055,90	2217590,03
793	468981,01	2217568,96
794	468994,08	2217571,65
795	468990,16	2217573,88
796	468980,63	2217572,98
797	468917,90	2217517,32
798	468950,28	2217523,39
799	468950,21	2217523,72
800	468948,17	2217525,53
801	468932,10	2217522,29
802	468926,27	2217521,21
803	468918,87	2217519,80
804	468917,40	2217519,53
805	468914,26	2217518,98
806	468909,47	2217518,13
807	468885,11	2217516,09
808	468872,33	2217515,49
809	468820,78	2217526,27
810	468807,14	2217528,58
811	468806,21	2217526,64
812	468806,10	2217526,40
813	468872,02	2217513,20
814	468882,04	2217513,57

Точка	X	Y
815	468902,40	2217514,33
816	468914,66	2217516,71
817	468914,75	2217516,73
818	468748,41	2217567,33
819	468752,64	2217560,48
820	468752,16	2217574,76
821	468748,17	2217574,62
822	468644,56	2217617,82
823	468644,32	2217617,21
824	468630,39	2217623,01
825	468630,67	2217623,66
826	468624,00	2217626,57
827	468621,94	2217626,82
828	468617,25	2217626,58
829	468741,38	2217575,80
830	468741,83	2217576,47
831	468738,82	2217578,53
832	468720,38	2217586,63
833	468673,73	2217605,57
834	468658,69	2217611,93
835	468609,43	2217629,78
836	468609,40	2217632,02
837	468602,48	2217636,34
838	468592,18	2217643,03
839	468590,97	2217642,88
840	468586,72	2217645,25
841	468575,45	2217652,65
842	468570,25	2217655,48
843	468567,64	2217657,12
844	468567,48	2217657,22
845	468567,32	2217657,30
846	468562,10	2217659,85
847	468561,42	2217658,46
848	468607,54	2217630,55
849	468562,62	2217606,11
850	468557,88	2217587,32
851	468554,56	2217587,81
852	468552,45	2217594,17
853	468546,75	2217592,29
854	468550,01	2217582,49
855	468550,25	2217582,44
856	468550,54	2217579,87
857	468552,29	2217580,06
858	468552,04	2217577,72
859	468555,55	2217577,40
860	468555,81	2217578,16
861	468558,04	2217577,43
862	468558,35	2217580,33
863	468560,70	2217580,98

Точка	X	Y
864	468562,53	2217581,19
865	468568,40	2217604,49
866	468268,26	2217656,35
867	468281,33	2217656,28
868	468282,42	2217654,83
869	468282,94	2217655,06
870	468283,54	2217672,25
871	468268,88	2217673,19
872	468268,68	2217670,26
873	468268,58	2217666,80
874	468268,37	2217659,91
875	468262,25	2217656,38
876	468262,36	2217660,09
877	468262,57	2217666,98
878	468262,68	2217670,55
879	468262,94	2217674,38
880	468263,04	2217675,25
881	468257,48	2217675,64
882	468256,94	2217667,87
883	468248,76	2217678,82
884	468243,95	2217675,23
885	468247,12	2217671,00
886	468244,26	2217617,43
887	468214,25	2217618,30
888	468213,75	2217609,86
889	468249,73	2217617,70
890	468249,73	2217618,77
891	468259,61	2217635,25
892	468260,00	2217652,26
893	468260,13	2217656,40
894	468261,46	2217558,42
895	468252,48	2217557,46
896	468253,36	2217515,34
897	468235,86	2217506,69
898	468238,89	2217499,70
899	468262,47	2217509,91
900	468171,23	2217606,96
901	468171,38	2217606,82
902	468177,24	2217601,90
903	468177,78	2217602,02
904	468184,16	2217667,81
905	468186,18	2217669,83
906	468188,04	2217669,41
907	468189,35	2217675,26
908	468179,08	2217677,57
909	468177,83	2217675,04
910	468113,71	2217847,73
911	468142,54	2217846,37
912	468143,07	2217849,09

Точка	X	Y
913	468144,66	2217856,32
914	468114,38	2217857,71
915	468111,93	2217850,55
916	468111,14	2217848,55
917	468166,63	2217559,52
918	468174,22	2217561,04
919	468175,43	2217586,63
920	468171,82	2217586,28
921	468169,22	2217586,23
922	468173,20	2217554,72
923	468166,70	2217553,41
924	468166,02	2217553,23
925	468162,31	2217514,90
926	468185,58	2217512,88
927	468186,27	2217520,85
928	468170,05	2217522,26
929	468009,48	2217386,95
930	468019,65	2217375,45
931	468029,54	2217369,55
932	468036,46	2217367,17
933	468057,83	2217361,21
934	468120,90	2217374,98
935	468121,92	2217365,46
936	468134,69	2217364,29
937	468141,49	2217361,07
938	468144,14	2217352,34
939	468149,09	2217353,45

Точка	X	Y
940	468148,16	2217360,82
941	468152,61	2217368,82
942	468161,09	2217379,13
943	468163,44	2217382,95
944	468163,90	2217410,50
945	468161,88	2217415,56
946	468158,06	2217416,24
947	468149,45	2217468,19
948	468135,04	2217467,32
949	468127,46	2217459,90
950	468122,45	2217447,68
951	468119,81	2217441,24
952	468119,57	2217437,66
953	468107,64	2217435,80
954	468114,14	2217413,61
955	468055,11	2217401,13
956	468044,49	2217399,05
957	468009,75	2217479,63
958	467998,52	2217474,82
959	467989,25	2217489,71
960	467976,38	2217499,95
961	467966,37	2217501,23
962	467943,34	2217498,07
963	467919,46	2217485,14
964	467927,99	2217458,75
965	467959,36	2217458,26
966	467978,12	2217445,29

Перечень координат характерных точек границ зон планируемого размещения линейных объектов электроснабжения (ПАО «Россети Московский регион») представлен в системе координат МСК-50 в таблице 8.

Таблица 8

Точка	X	Y
1000	472117,25	2217229,25
1001	472108,69	2217181,69
1002	472144,97	2217172,58
1003	472159,14	2217153,89
1004	472171,15	2217166,44
1005	472241,77	2217149,89
1006	472230,91	2217044,99
1007	472280,65	2217039,89
1008	472296,02	2217188,54
1009	472239,14	2217257,51
1010	472239,87	2217259,72
1011	472228,81	2217262,73
1012	472206,24	2217266,55
1013	472179,27	2217294,59
1014	472184,95	2217326,09
1015	472145,59	2217333,18
1016	472132,47	2217313,86
1017	472127,33	2217285,28

**Предельные параметры разрешенного строительства, реконструкции объектов капитального строительства, входящих в состав линейных объектов в границах зон их планируемого размещения**

Размещение объектов капитального строительства, входящих в состав линейного объекта, в зоне планируемой реконструкции линейного объекта не планируется. Предельные параметры разрешенного строительства, реконструкции не определены.

**Информация о необходимости осуществления мероприятий по защите сохраняемых объектов капитального строительства (здания, строения, сооружения, объекты, строительство которых не завершено), существующих и строящихся на момент подготовки проекта планировки территории, а также объектов капитального строительства, планируемых к строительству в соответствии с ранее утвержденной документацией по планировке территории, от возможного негативного воздействия в связи с размещением линейных объектов**

Сохраняемые объекты капитального строительства (здания, строения, сооружения, объекты, строительство которых не завершено), существующие и строящиеся на момент подготовки проекта планировки территории, а также объекты капитального строительства, планируемые к строительству в соответствии с ранее утвержденной документацией по планировке территории, в границах зоны планируемой реконструкции линейного объекта отсутствуют.

### **Информация о необходимости осуществления мероприятий по сохранению объектов культурного наследия от возможного негативного воздействия в связи с размещением линейных объектов**

В границах территории, в отношении которой осуществляется подготовка проекта планировки территории, отсутствуют объекты культурного наследия, включенные в Единый государственный реестр объектов культурного наследия народов Российской Федерации, и выявленные объекты культурного наследия.

В соответствии со статьей 36 Федерального закона от 25.06.2002 № 73-ФЗ «Об объектах культурного наследия (памятниках истории и культуры) народов Российской Федерации» (далее – Федеральный закон) в случае обнаружения в ходе проведения изыскательских, проектных, земляных, строительных, мелиоративных, хозяйственных работ, указанных в статье 30 Федерального закона, работ по использованию лесов и иных работ объекта, обладающего признаками объекта культурного наследия, в том числе объекта археологического наследия, заказчик указанных работ, технический заказчик (застройщик) объекта капитального строительства, лица, проводящие указанные работы, обязаны незамедлительно приостановить указанные работы и в течение трех дней со дня обнаружения такого объекта направить в региональный орган охраны объектов культурного наследия письменное заявление об обнаруженном объекте культурного наследия.

### **Информация о необходимости осуществления мероприятий по охране окружающей среды**

С целью уменьшения негативного воздействия на окружающую среду необходимо проведение комплекса природоохранных мероприятий:

отвод поверхностных сточных вод с полотна дороги открытой и закрытой сетью дождевой канализации;

очистка стоков на планируемых локальных очистных сооружениях поверхностного стока (очищенные сточные воды сбрасываются в водосборный бассейн реки Пехорка);

рекультивация земель, нарушенных при строительстве автомобильной дороги;

регулярная механическая уборка дороги, ликвидация стихийных свалок вдоль обочин;

установка акустических экранов в районах жилой застройки квартал «Соколовка», СНТ «Кучинское» и ДНТ «Рябушинка».

### **Информация о необходимости осуществления мероприятий по защите территории от чрезвычайных ситуаций природного и техногенного характера, в том числе по обеспечению пожарной безопасности и гражданской обороне**

Необходимость осуществления мероприятий по защите территории от чрезвычайных ситуаций природного и техногенного характера, в том числе по обеспечению пожарной безопасности и гражданской обороне, отсутствует. Планируемая территория не попадает в зоны возможного радиоактивного, химического, биологического заражения и зоны действия поражающих факторов при авариях на потенциально опасных объектах, а также в зоны возможного затопления.

**Перечень координат характерных точек красных линий**  
(приложение к чертежу красных линий)

Характерные точки границ расчета красных линий привязываются к координатам геодезической сети в системе координат МСК-50 для последующей разработки красных линий на прилегающих участках улиц и дорог.

Перечень координат характерных точек красных линий представлен в таблице 9.

Таблица 9

Точка	X	Y	Точка	X	Y
1	473039,32	2217037,45	36	472424,96	2217220,69
2	473037,40	2217037,94	37	472399,45	2217221,67
3	473020,84	2217036,64	38	472392,04	2217221,96
4	472990,73	2217036,49	39	472356,14	2217230,14
5	472942,02	2217054,45	40	472349,99	2217226,23
6	472935,59	2217055,50	41	472317,84	2217235,35
7	472908,28	2217058,19	42	472317,22	2217233,44
8	472903,50	2217060,71	43	472292,03	2217241,09
9	472898,79	2217067,86	44	472292,57	2217243,02
10	472891,78	2217067,98	45	472231,59	2217259,56
11	472891,16	2217069,84	46	472231,08	2217257,62
12	472887,92	2217069,77	47	472167,27	2217275,04
13	472870,30	2217079,99	48	472165,25	2217277,64
14	472862,38	2217083,07	49	472139,08	2217282,54
15	472859,13	2217084,29	50	472135,98	2217283,02
16	472851,85	2217087,12	51	472105,22	2217291,06
17	472841,13	2217091,31	52	472103,63	2217300,48
18	472822,49	2217098,89	53	472087,11	2217298,21
19	472792,75	2217108,98	54	472089,02	2217287,51
20	472771,61	2217115,20	55	472069,40	2217289,07
21	472754,53	2217119,82	56	472061,54	2217293,76
22	472571,21	2217168,87	57	472048,50	2217293,98
23	472572,65	2217172,99	58	472039,09	2217293,87
24	472539,68	2217182,54	59	471979,99	2217285,22
25	472535,43	2217180,36	60	471957,27	2217280,21
26	472521,58	2217184,23	61	471889,59	2217266,72
27	472508,00	2217188,37	62	471855,75	2217261,47
28	472487,65	2217195,13	63	471840,51	2217259,72
29	472460,93	2217203,96	64	471832,08	2217259,02
30	472457,90	2217209,49	65	471825,13	2217258,45
31	472459,53	2217214,36	66	471804,58	2217257,31
32	472451,86	2217217,00	67	471784,13	2217257,06
33	472429,80	2217223,02	68	471749,75	2217258,16
34	472428,88	2217219,65	69	471707,49	2217260,28
35	472426,95	2217220,17	70	471680,58	2217261,53

Точка	X	Y
71	471670,15	2217262,85
72	471634,29	2217267,42
73	471629,42	2217268,03
74	471609,89	2217269,75
75	471606,69	2217270,41
76	471601,93	2217271,06
77	471576,93	2217274,53
78	471505,60	2217278,38
79	471413,31	2217280,88
80	471399,59	2217281,25
81	471325,45	2217280,59
82	471265,61	2217281,07
83	471034,20	2217284,86
84	470981,13	2217285,03
85	470953,23	2217287,75
86	470935,84	2217287,57
87	470791,19	2217283,13
88	470755,06	2217280,55
89	470722,82	2217279,80
90	470702,13	2217280,41
91	470681,49	2217282,10
92	470660,98	2217284,85
93	470640,55	2217288,69
94	470602,93	2217301,23
95	470518,17	2217323,14
96	470481,71	2217335,93
97	470459,74	2217343,63
98	470455,03	2217344,40
99	470445,63	2217347,52
100	470448,10	2217354,12
101	470410,49	2217367,34
102	470413,00	2217374,81
103	470413,82	2217377,26
104	470384,16	2217387,26
105	470378,67	2217390,41
106	470372,97	2217391,56
107	470351,73	2217398,39
108	470350,98	2217387,83
109	470289,53	2217406,25
110	470276,20	2217409,72
111	470270,28	2217411,26
112	470249,87	2217416,57
113	470227,54	2217422,54

Точка	X	Y
114	470218,67	2217424,33
115	470207,93	2217424,68
116	470203,60	2217424,82
117	470182,17	2217424,55
118	470162,91	2217424,46
119	470145,42	2217424,67
120	470136,20	2217424,44
121	470129,25	2217424,27
122	470115,40	2217423,60
123	470114,32	2217424,67
124	470099,78	2217428,57
125	470084,66	2217432,75
126	470068,90	2217437,16
127	470043,44	2217444,75
128	470036,49	2217446,82
129	470033,57	2217447,69
130	470029,57	2217448,88
131	470027,17	2217453,81
132	470011,63	2217463,22
133	470005,26	2217465,68
134	469986,34	2217472,99
135	469954,51	2217484,20
136	469939,13	2217489,61
137	469893,83	2217498,52
138	469890,41	2217508,19
139	469864,69	2217518,16
140	469729,24	2217523,69
141	469727,87	2217520,77
142	469714,28	2217519,72
143	469666,14	2217515,99
144	469651,95	2217511,86
145	469651,72	2217511,82
146	469625,84	2217507,14
147	469591,37	2217498,43
148	469576,31	2217498,07
149	469505,90	2217484,35
150	469451,88	2217478,21
151	469444,45	2217487,59
152	469444,04	2217491,12
153	469428,48	2217495,08
154	469405,02	2217485,73
155	469327,73	2217498,47
156	469293,44	2217507,04



Точка	X	Y
157	469274,10	2217508,83
158	469260,80	2217509,48
159	469223,42	2217523,70
160	469216,49	2217527,31
161	469191,45	2217536,98
162	469153,58	2217539,04
163	469138,38	2217554,54
164	469115,09	2217562,69
165	469071,68	2217560,83
166	469052,00	2217559,04
167	469056,43	2217580,47
168	469042,33	2217586,52
169	469036,57	2217573,08
170	469021,99	2217568,48
171	469009,17	2217574,76
172	468972,65	2217567,23
173	468968,92	2217526,88
174	468914,66	2217516,71
175	468902,40	2217514,33
176	468882,04	2217513,57
177	468872,02	2217513,20
178	468804,81	2217526,65
179	468804,26	2217526,97
180	468755,80	2217555,36
181	468743,79	2217574,81
182	468607,54	2217630,55
183	468546,39	2217667,55
184	468441,57	2217693,07
185	468333,22	2217657,67
186	468323,78	2217656,00
187	468285,66	2217656,24
188	468282,42	2217654,83
189	468280,56	2217657,31
190	468280,55	2217665,15
191	468281,07	2217687,98
192	468281,37	2217711,91
193	468281,42	2217716,32
194	468167,25	2217803,71
195	468151,82	2217803,71
196	468151,82	2217763,93
197	468167,25	2217763,93
198	468040,90	2217776,87
199	468030,10	2217746,67

Точка	X	Y
200	468027,27	2217739,28
201	468032,98	2217722,53
202	468029,23	2217713,42
203	468010,04	2217695,16
204	467991,75	2217657,66
205	468008,08	2217643,82
206	467955,32	2217582,49
207	468060,57	2217350,84
208	468065,57	2217351,49
209	468075,82	2217331,69
210	468083,92	2217314,50
211	468093,35	2217279,26
212	468095,90	2217259,82
213	468092,48	2217257,87
214	468093,05	2217253,85
215	468094,43	2217244,98
216	468097,92	2217245,50
217	468103,93	2217203,20
218	468108,67	2217443,72
219	468104,38	2217461,49
220	468103,30	2217470,18
221	468103,42	2217486,16
222	468109,85	2217487,02
223	468113,70	2217456,62
224	468154,98	2217545,72
225	468144,50	2217545,91
226	468144,24	2217530,48
227	468154,66	2217530,31
228	468942,80	2217377,24
229	468969,65	2217369,19
230	468995,57	2217364,19
231	469021,86	2217361,82
232	469048,24	2217362,09
233	469074,48	2217365,02
234	469104,97	2217371,39
235	469122,77	2217376,31
236	469140,21	2217382,36
237	469157,26	2217389,53
238	469211,50	2217417,26
239	469253,08	2217440,36
240	469291,77	2217436,49
241	469294,85	2217436,18
242	469307,60	2217436,23

Точка	X	Y
243	469313,02	2217436,25
244	469329,97	2217446,54
245	469343,47	2217451,68
246	469347,70	2217451,37
247	469347,88	2217448,65
248	469364,98	2217445,94
249	469398,22	2217439,38
250	469430,19	2217434,94
251	469451,52	2217434,48
252	469479,97	2217434,95
253	469501,96	2217436,06
254	469521,50	2217440,09
255	469526,66	2217413,54
256	469544,81	2217417,09
257	469539,46	2217444,26
258	469609,26	2217467,25
259	469666,15	2217477,98
260	469699,36	2217477,69
261	469715,71	2217472,91
262	469719,34	2217461,88
263	469726,22	2217461,67
264	469726,52	2217456,62
265	469837,95	2217449,43
266	469838,73	2217459,88
267	469858,73	2217459,20
268	469873,49	2217456,58
269	469875,06	2217456,30
270	469894,90	2217451,57
271	469970,52	2217427,60
272	469994,24	2217418,65
273	470013,49	2217399,40
274	470049,49	2217383,31
275	470083,70	2217371,45
276	470118,83	2217362,61
277	470154,43	2217356,87
278	470175,50	2217354,02
279	470211,42	2217349,75
280	470271,96	2217339,29
281	470304,58	2217328,88
282	470330,02	2217321,83
283	470347,24	2217311,31
284	470368,31	2217304,16
285	470387,19	2217302,21

Точка	X	Y
286	470464,42	2217274,28
287	470518,90	2217253,50
288	470554,42	2217242,09
289	470583,80	2217234,47
290	470616,26	2217228,73
291	470637,16	2217225,85
292	470653,25	2217224,15
293	470670,30	2217224,57
294	470674,87	2217224,68
295	470674,88	2217224,68
296	470740,99	2217226,31
297	470768,35	2217227,66
298	470837,78	2217230,27
299	470954,84	2217229,09
300	470983,30	2217232,32
301	471025,95	2217228,63
302	471026,64	2217240,51
303	471090,52	2217238,03
304	471121,50	2217236,66
305	471186,22	2217233,81
306	471190,45	2217226,83
307	471409,40	2217223,38
308	471418,72	2217223,48
309	471418,87	2217227,66
310	471426,47	2217227,39
311	471426,44	2217223,21
312	471435,99	2217222,57
313	471466,51	2217210,22
314	471721,86	2217194,91
315	471787,21	2217199,85
316	471849,68	2217214,68
317	471864,68	2217211,66
318	471905,84	2217218,93
319	471930,34	2217232,96
320	471964,44	2217238,66
321	471996,98	2217240,57
322	472003,15	2217240,71
323	472031,42	2217242,44
324	472065,90	2217245,46
325	472084,37	2217242,96
326	472084,18	2217237,91
327	472083,69	2217233,63
328	472098,44	2217230,42


Точка	X	Y
329	472099,07	2217236,20
330	472100,28	2217237,15
331	472100,97	2217242,05
332	472119,45	2217236,34
333	472144,72	2217230,42
334	472166,28	2217228,62
335	472189,89	2217222,63
336	472219,21	2217216,98
337	472249,24	2217211,42
338	472272,60	2217206,08
339	472280,47	2217201,29
340	472299,90	2217196,60
341	472321,27	2217194,84
342	472338,22	2217190,30
343	472336,49	2217183,67
344	472355,09	2217179,01
345	472356,35	2217176,50
346	472375,06	2217172,53
347	472376,93	2217163,98
348	472392,01	2217160,77
349	472400,58	2217163,73
350	472465,32	2217149,10
351	472468,86	2217164,41
352	472485,11	2217160,24
353	472556,51	2217141,35
354	472569,69	2217137,78
355	472673,81	2217109,57
356	472730,75	2217094,29
357	472770,32	2217080,88
358	472902,40	2217022,21
359	472902,91	2217021,52
360	472943,83	2216999,86
361	473057,88	2217003,08

Точка	X	Y
362	473058,16	2217007,63
363	473057,68	2217010,55
364	473041,98	2217011,68
365	473027,46	2217012,62
366	473027,07	2217006,07
367	473028,62	2217004,90
368	469747,12	2217511,57
369	469747,12	2217518,71
370	469716,57	2217517,98
371	469713,76	2217514,06
372	469713,87	2217511,10
373	469031,89	2217437,17
374	469005,35	2217436,64
375	469005,81	2217413,65
376	469032,34	2217414,17
377	468440,52	2217678,95
378	468420,45	2217686,68
379	468414,19	2217670,42
380	468434,26	2217662,69
381	468432,87	2217656,45
382	468393,63	2217651,50
383	468394,91	2217640,51
384	468434,18	2217645,25
385	468373,34	2217650,83
386	468359,04	2217647,83
387	468360,24	2217642,05
388	468340,68	2217637,83
389	468342,35	2217630,08
390	468376,42	2217636,88
391	468140,12	2217648,79
392	468139,95	2217656,25
393	468132,95	2217656,09
394	468133,12	2217648,63

Документация по планировке территории для строительства и реконструкции  
автомобильной дороги Кучино – М-7 «Волга» в Городском округе Балашиха  
Московской области

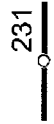



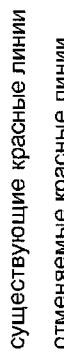





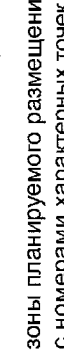

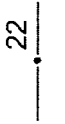
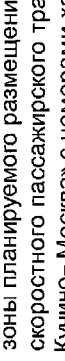

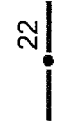
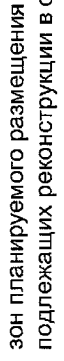

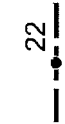
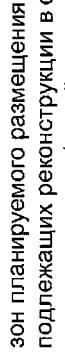





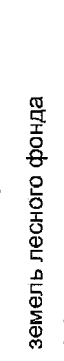


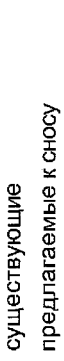













Раздел 2. Чертеж планировки территории

Схема расположения элемента планировочной структуры



## Документация по планировке территории для строительства и реконструкции автомобильной дороги Кучино – М-7 «Волга» в Городском округе Балашиха Московской области

### Условные обозначения

	устанавливаемые красные линии с номерами характерных точек		устанавливаемые красные линии с номерами		
	существующие красные линии		существующие красные линии		
	отменяемые красные линии		отменяемые красные линии		
	<b>Границы</b>				
	территории, в отношении которой осуществляется подготовка проекта планировки		территории, в отношении которой осуществляется подготовка проекта планировки		
	зоны планируемого размещения линейного объекта с номерами характерных точек		зоны планируемого размещения линейного объекта с номерами характерных точек		
	зоны планируемого размещения участка линии рельсового скоростного пассажирского транспорта «Балашиха – Кучино– Москва» с номерами характерных точек		зоны планируемого размещения участка линии рельсового скоростного пассажирского транспорта «Балашиха – Кучино– Москва» с номерами характерных точек		
	зон планируемого размещения линейных объектов, подлежащих реконструкции в связи с изменением их местоположения с номерами характерных точек		зон планируемого размещения линейных объектов, подлежащих реконструкции в связи с изменением их местоположения с номерами характерных точек		
	зон планируемого размещения линейных объектов, подлежащих реконструкции в связи с изменением их местоположения (линий электропередачи ПАО «Россети Московский регион») с номерами характерных точек		зон планируемого размещения линейных объектов, подлежащих реконструкции в связи с изменением их местоположения (линий электропередачи ПАО «Россети Московский регион») с номерами характерных точек		
	полосы отвода железной дороги *		полосы отвода железной дороги *		
	населенных пунктов		населенных пунктов		
	земель лесного фонда		земель лесного фонда		
	<b>Объекты капитального строительства</b>		<b>Объекты капитального строительства</b>		
	существующие		существующие		
	предлагаемые к сносу		предлагаемые к сносу		

### Пояснительные надписи, обозначающие

автомобильные дороги, проезды, площадки

трогуары

остановки общественного транспорта

транспортные светофоры

автозаправочные станции

путепроводы, мосты

тоннели

наземные пешеходные переходы

пешеходные переходы в разных уровнях

подпорные стены

шумозащитные экраны

магистральные железнодорожные пути (сущ/план)

магистральные железнодорожные пути высокоскоростной специализированной пассажирской магистрали \*

линия рельсового скоростного

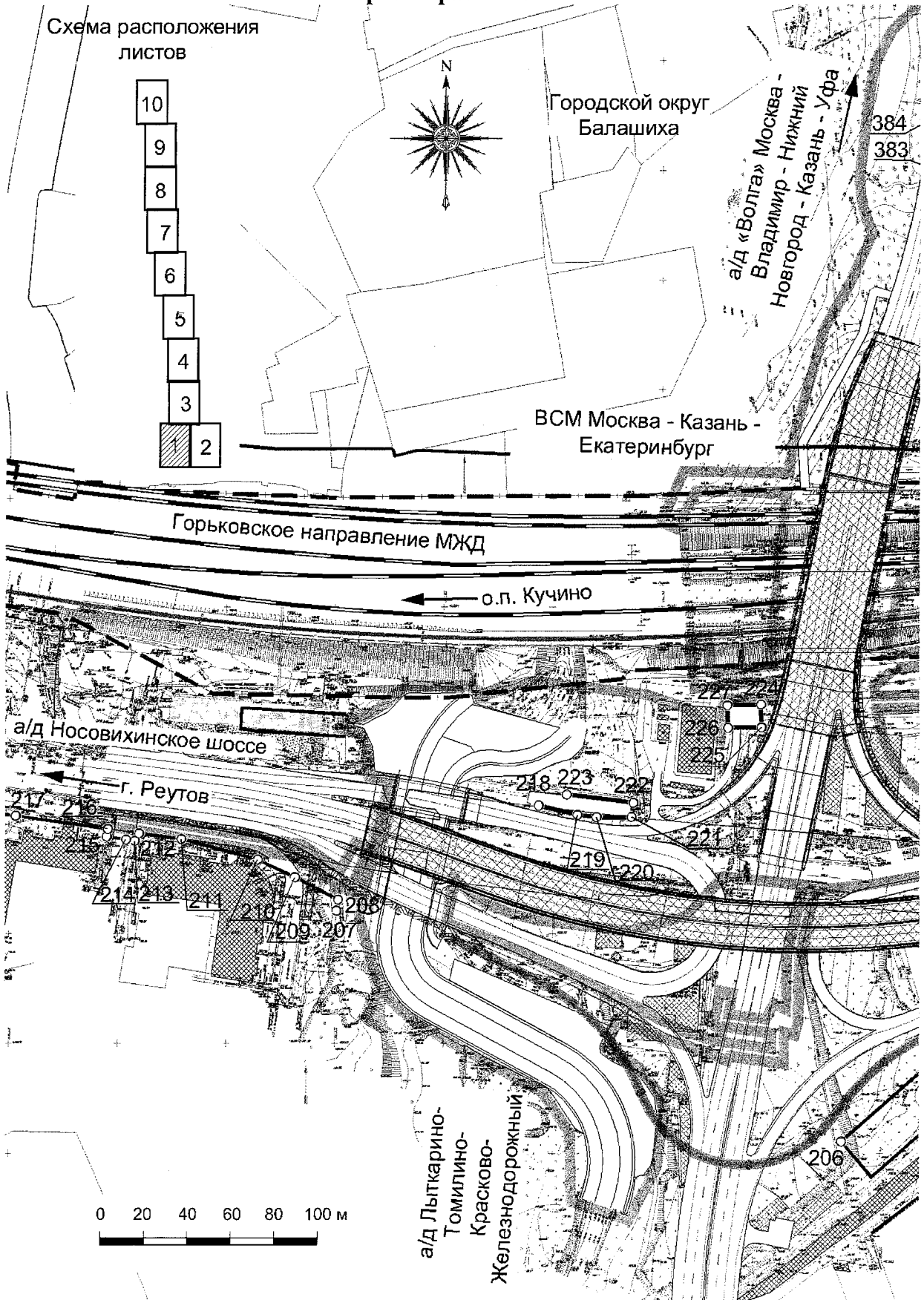
пассажирского транспорта (ЛРТ)

эстакады ЛРТ

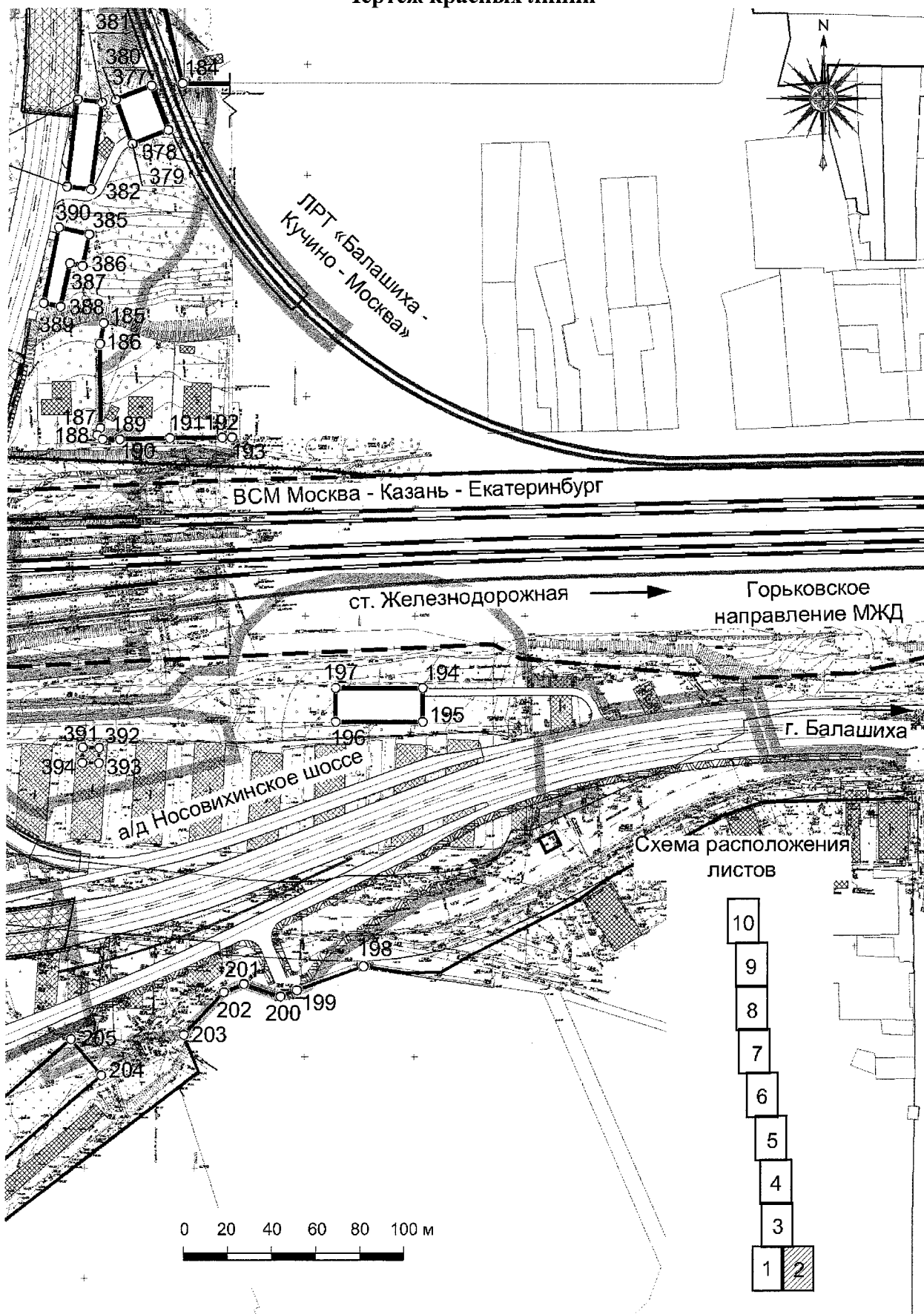
остановки рельсового скоростного пассажирского транспорта

\*приводится в информационных целях, не является предметом утверждения

Документация по планировке территории для строительства и реконструкции  
автомобильной дороги Кучино – М-7 «Волга» в Городском округе Балашиха  
Московской области  
Чертеж красных линий

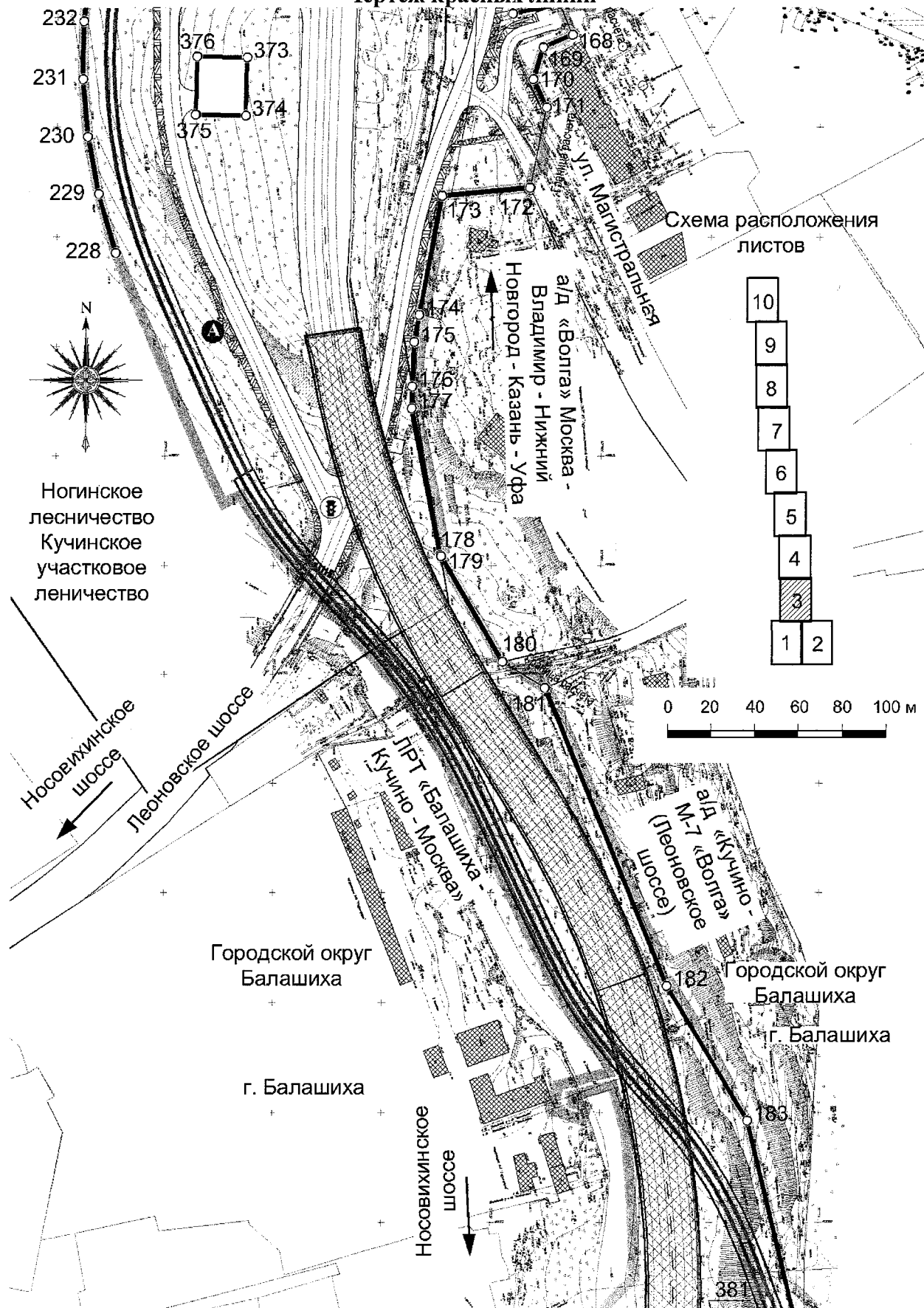


Документация по планировке территории для строительства и реконструкции  
автомобильной дороги Кучино – М-7 «Волга» в Городском округе Балашиха  
Московской области  
Чертеж красных линий



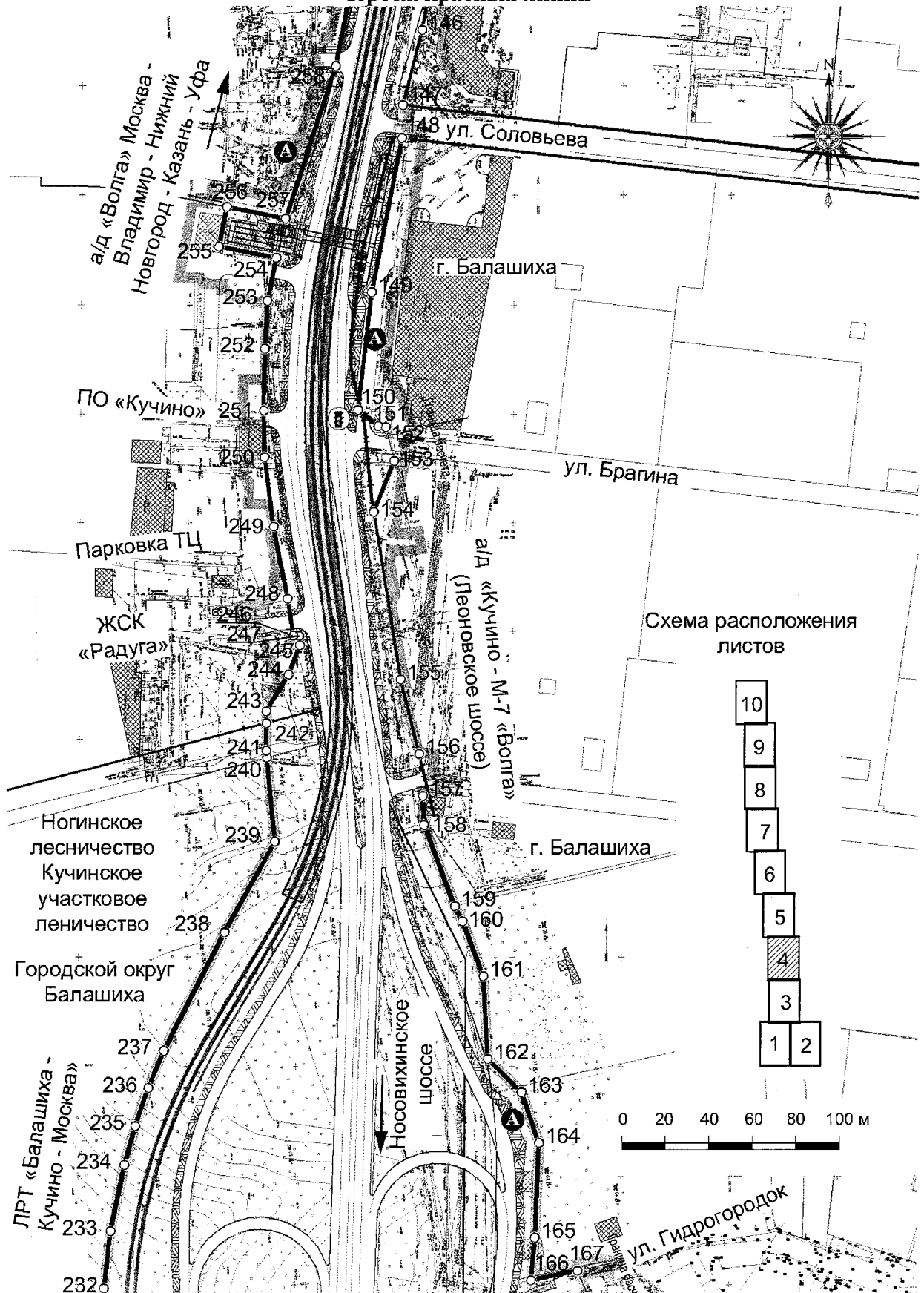
Документация по планировке территории для строительства и реконструкции  
автомобильной дороги Кучино – М-7 «Волга» в Городском округе Балашиха  
Московской области

Чертеж красных линий





Документация по планировке территории для строительства и реконструкции  
автомобильной дороги Кучино – М-7 «Волга» в Городском округе Балашиха  
Московской области  
Чертеж красных линий



Документация по планировке территории для строительства и реконструкции  
автомобильной дороги Кучино – М-7 «Волга» в Городском округе Балашиха  
Московской области

Чертеж красных линий

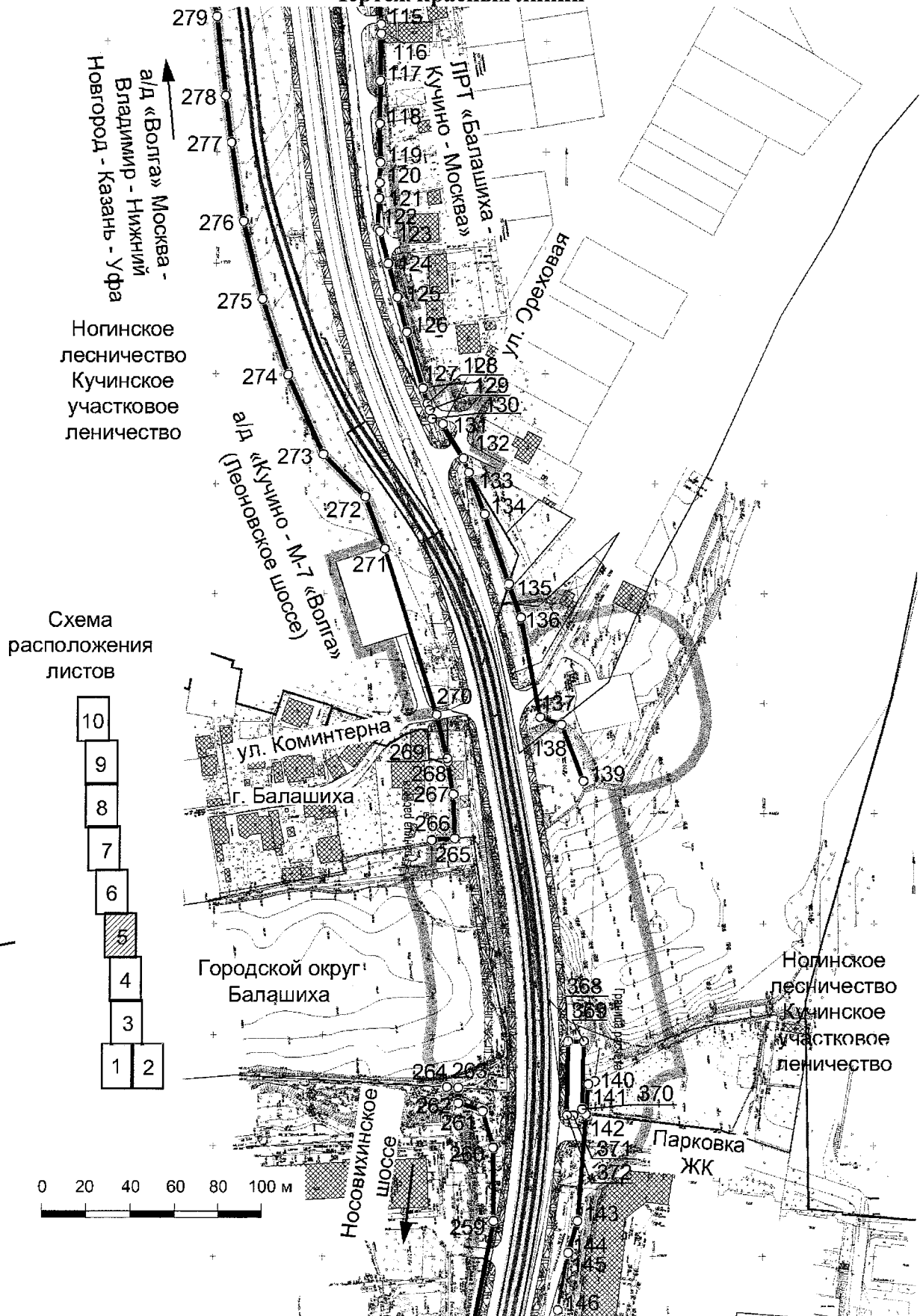
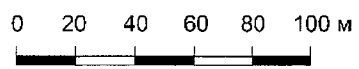
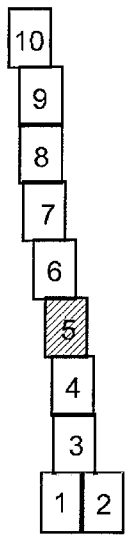
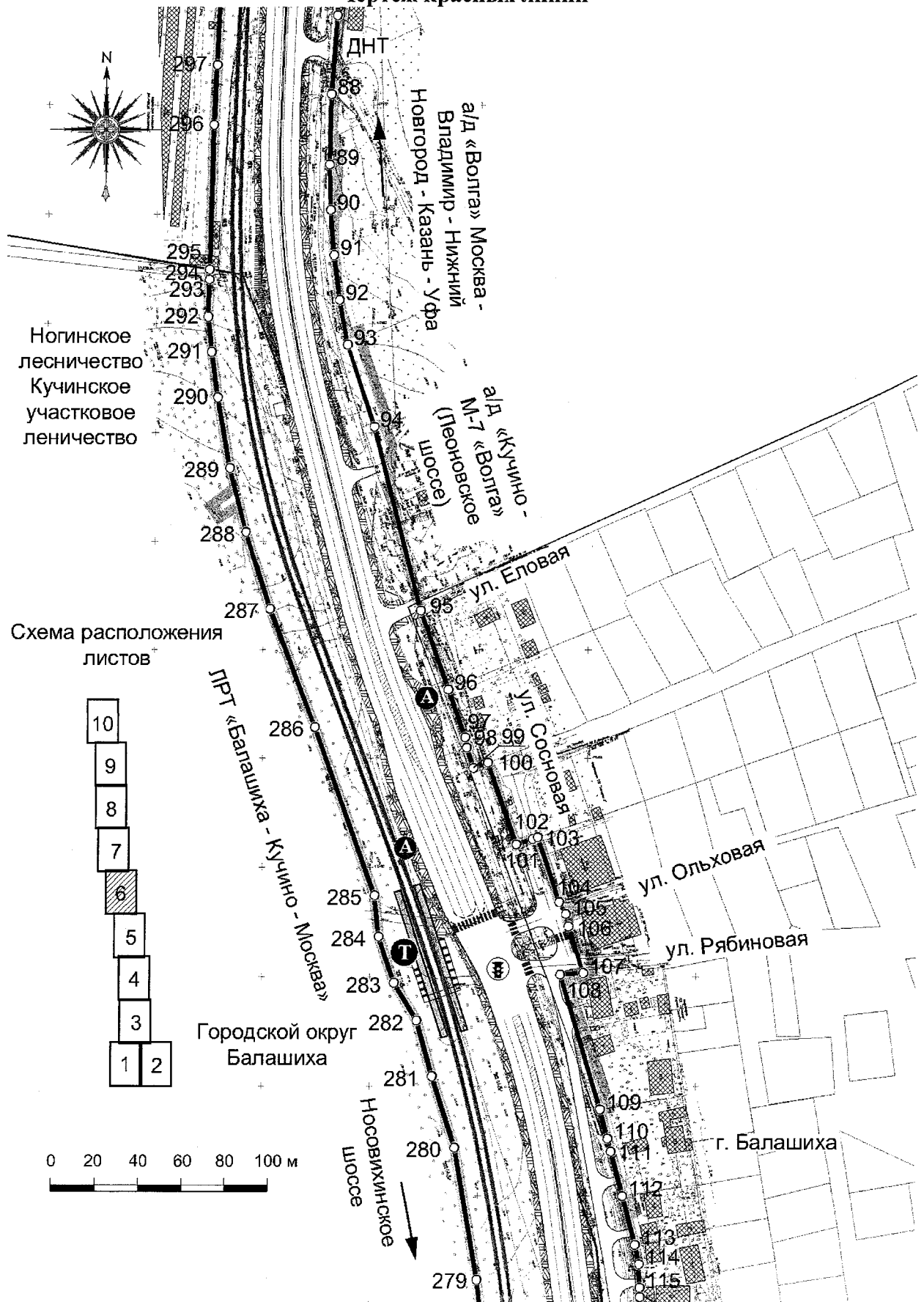


Схема  
расположения  
листов

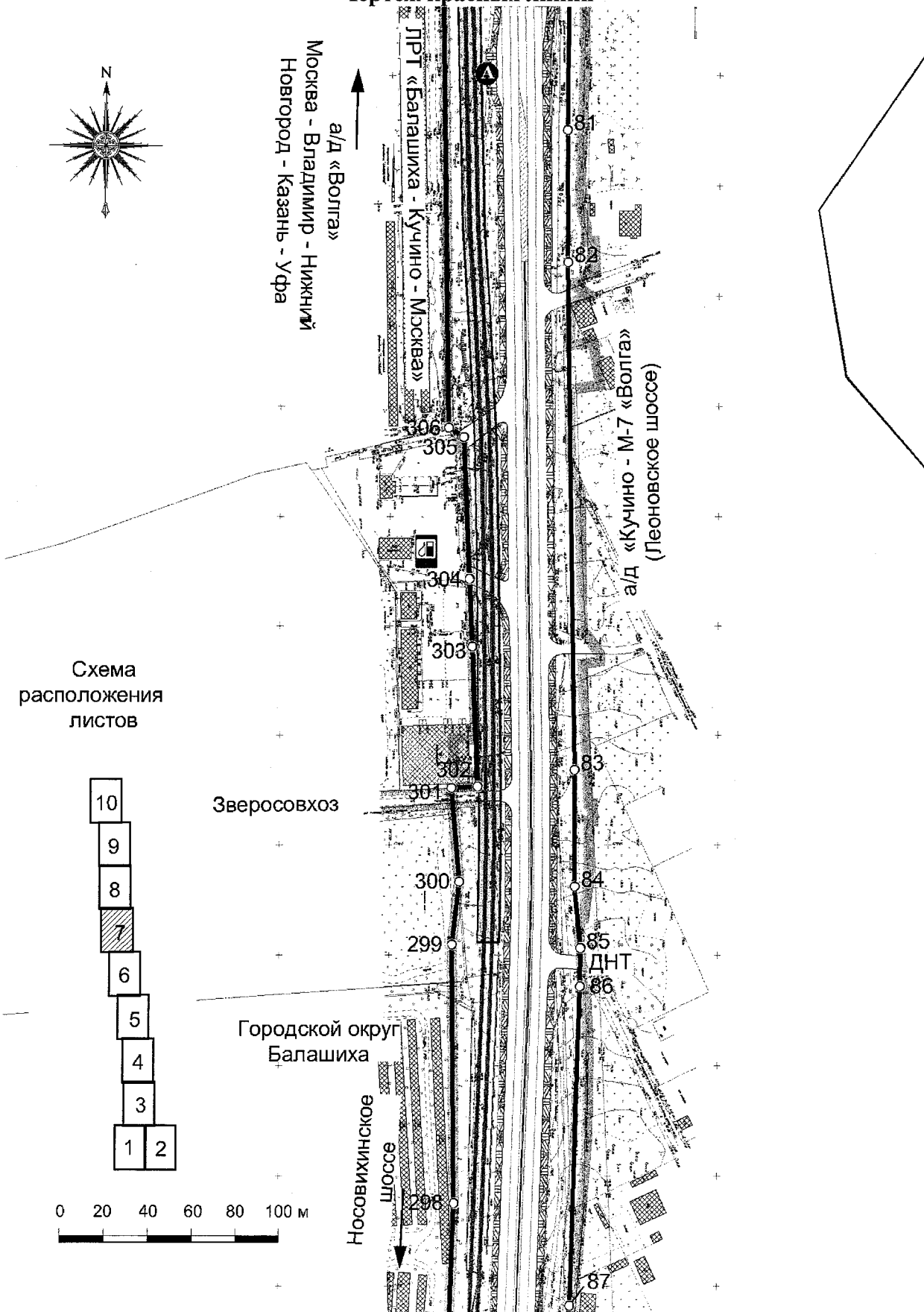


**Документация по планировке территории для строительства и реконструкции  
автомобильной дороги Кучино – М-7 «Волга» в Городском округе Балашиха  
Московской области  
Чертеж красных линий**

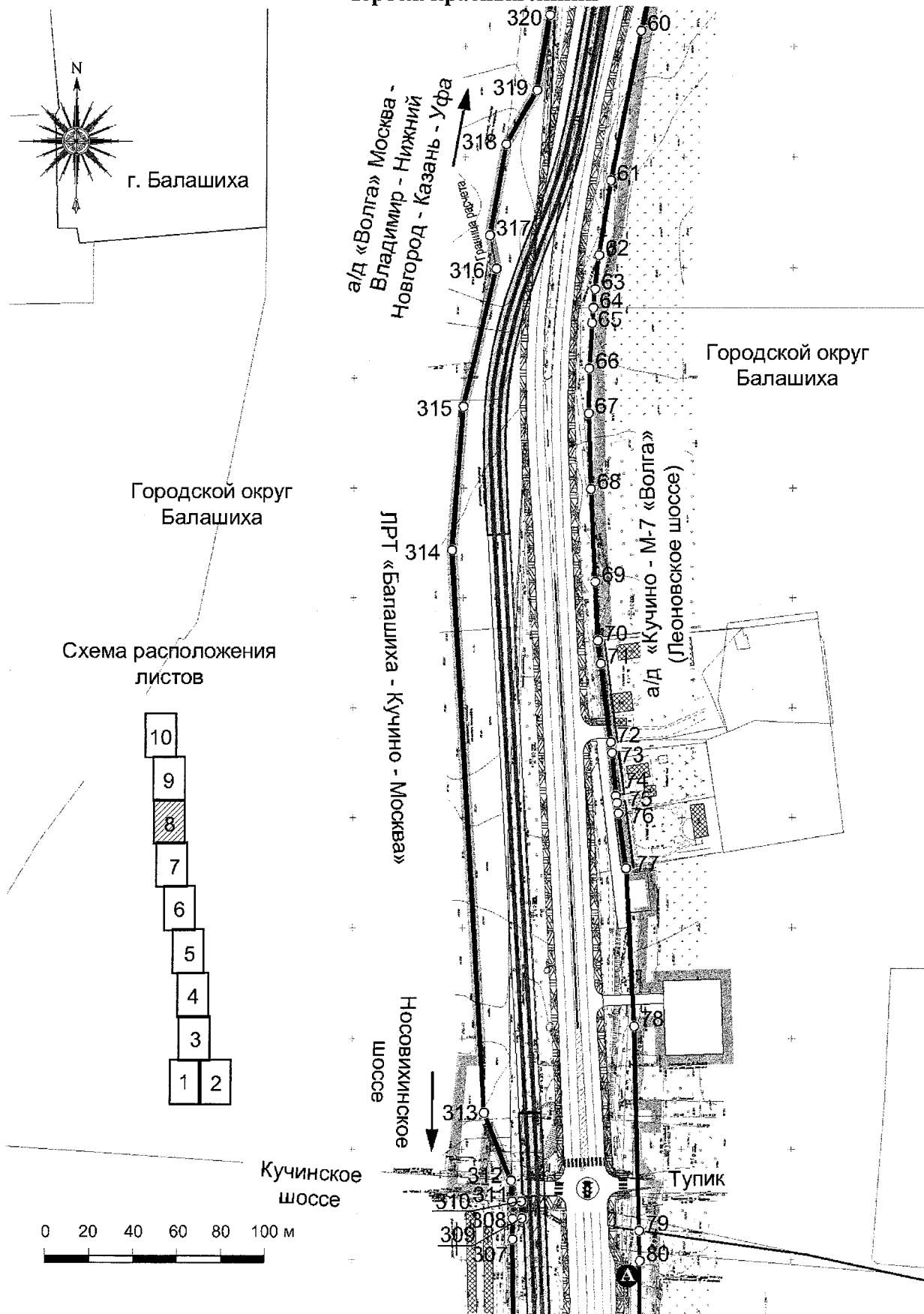


Документация по планировке территории для строительства и реконструкции  
автомобильной дороги Кучино – М-7 «Волга» в Городском округе Балашиха

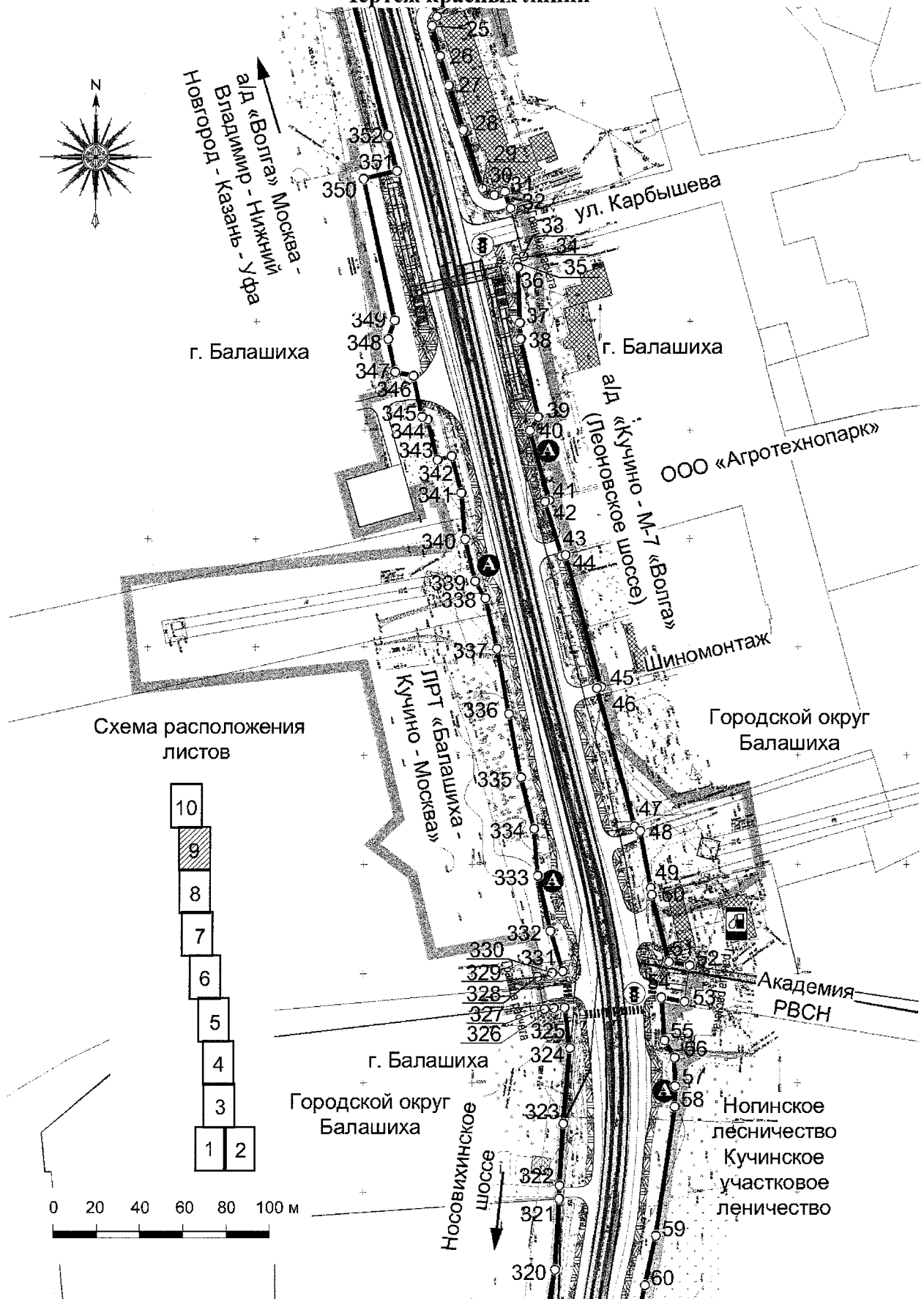
Московской области  
Чертеж красных линий



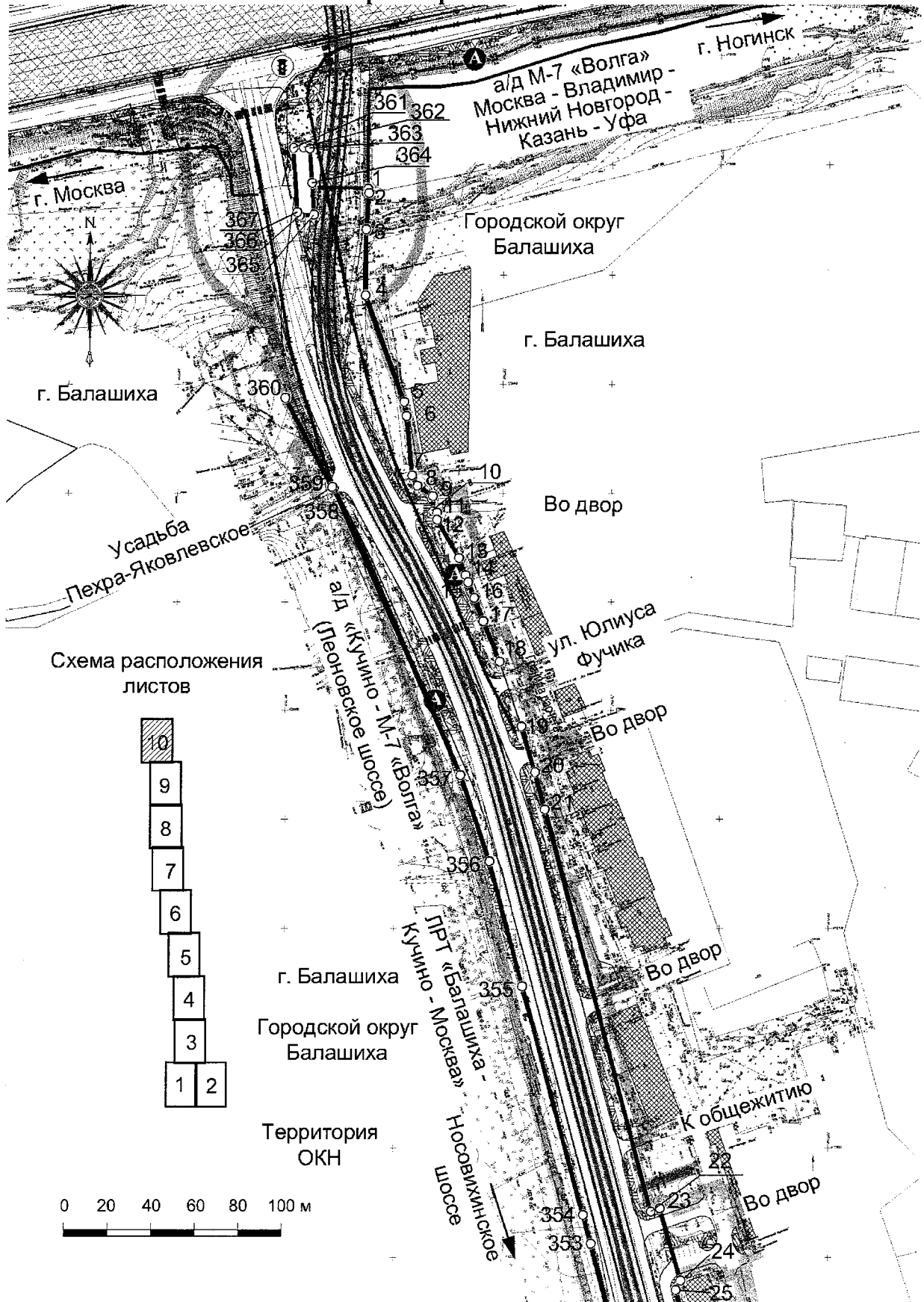
Документация по планировке территории для строительства и реконструкции  
автомобильной дороги Кучино – М-7 «Волга» в Городском округе Балашиха  
Московской области  
Чертеж красных линий



Документация по планировке территории для строительства и реконструкции  
автомобильной дороги Кучино – М-7 «Волга» в Городском округе Балашиха  
Московской области  
Чертеж красных линий

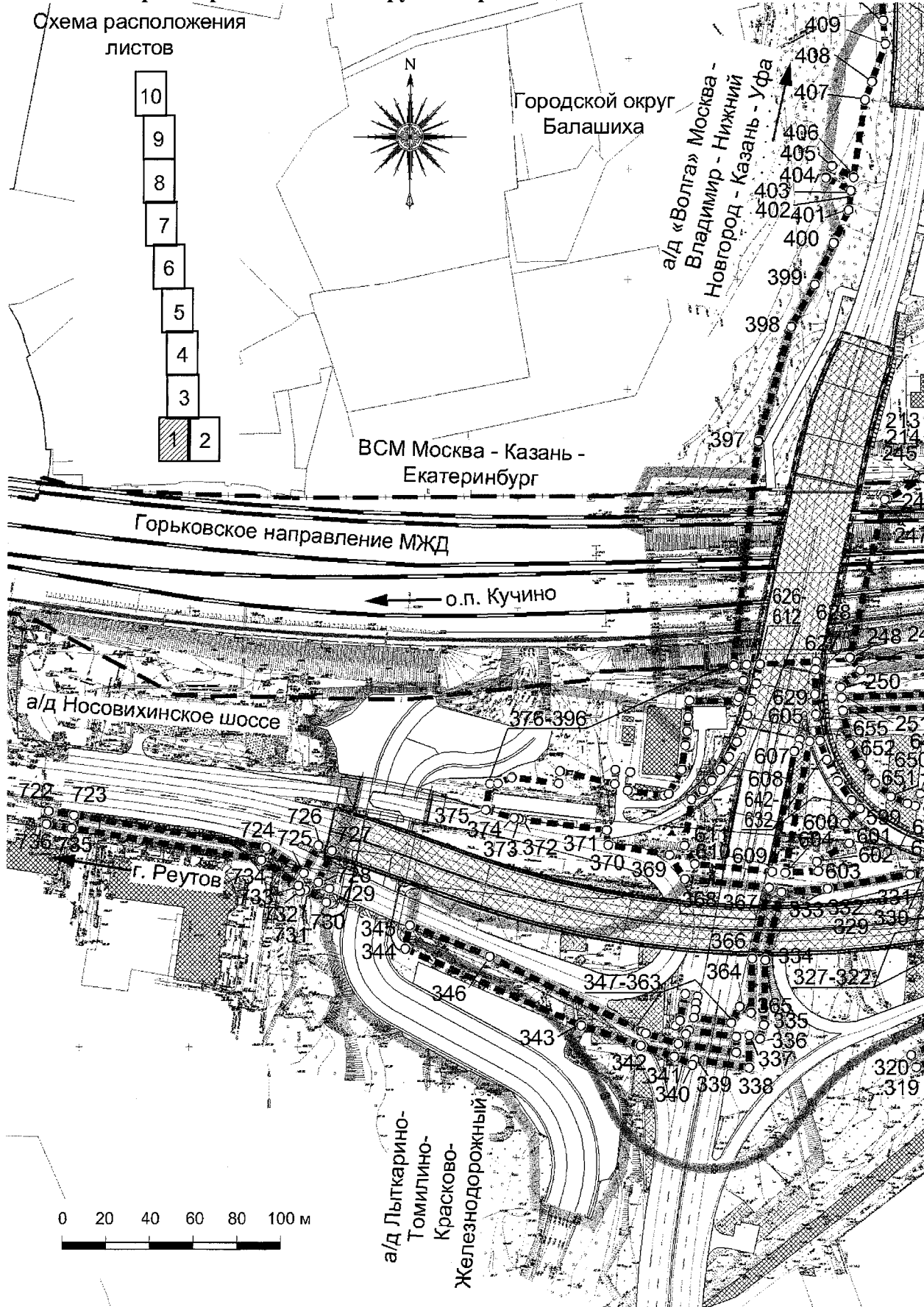


Документация по планировке территории для строительства и реконструкции  
 автомобильной дороги Кучино – М-7 «Волга» в Городском округе Балашиха  
 Московской области  
 Чертеж красных линий



Документация по планировке территории для строительства и реконструкции  
автомобильной дороги Кучино – М-7 «Волга» в Городском округе Балашиха  
Московской области

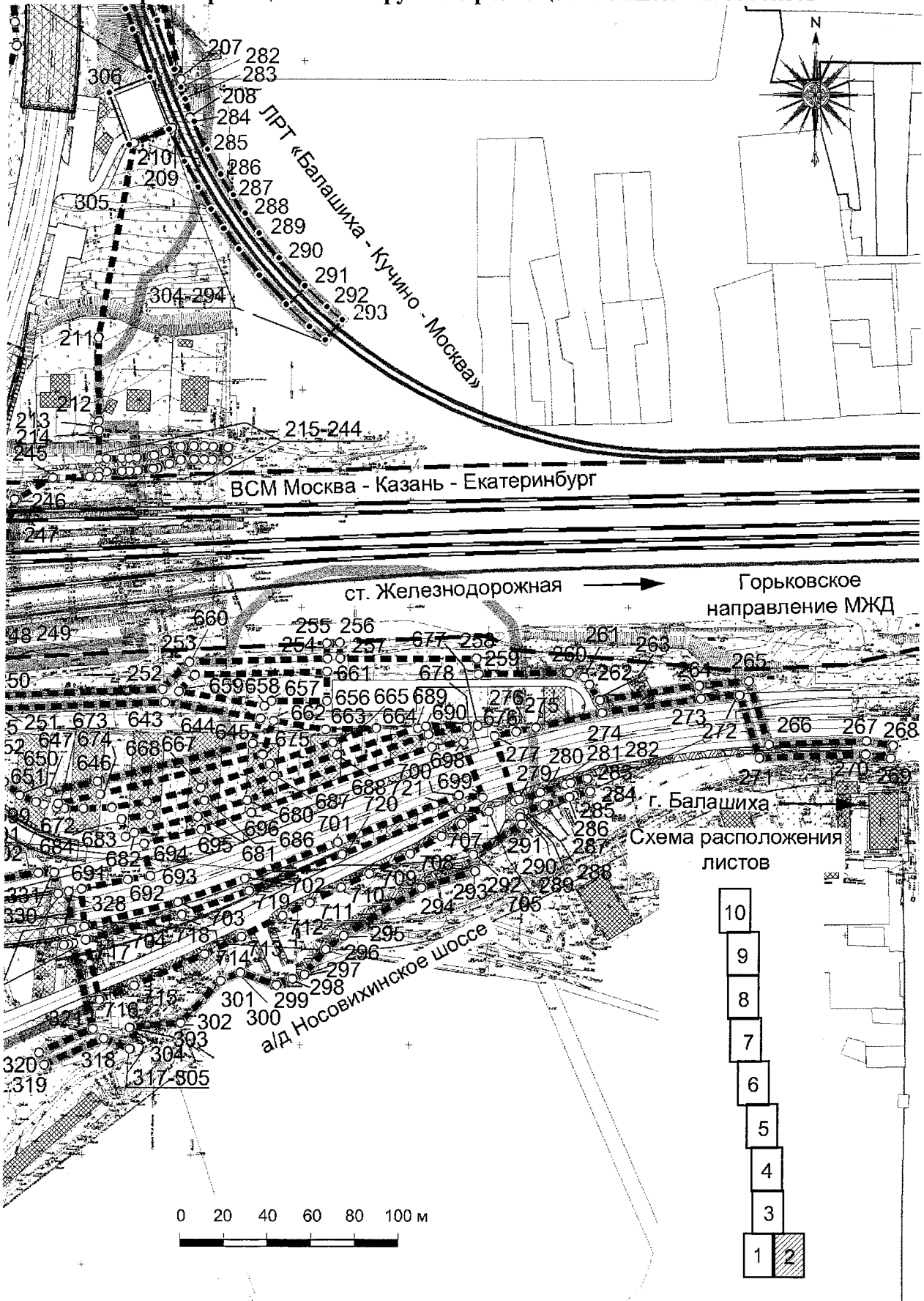
Чертеж границ зон планируемого размещения линейных объектов





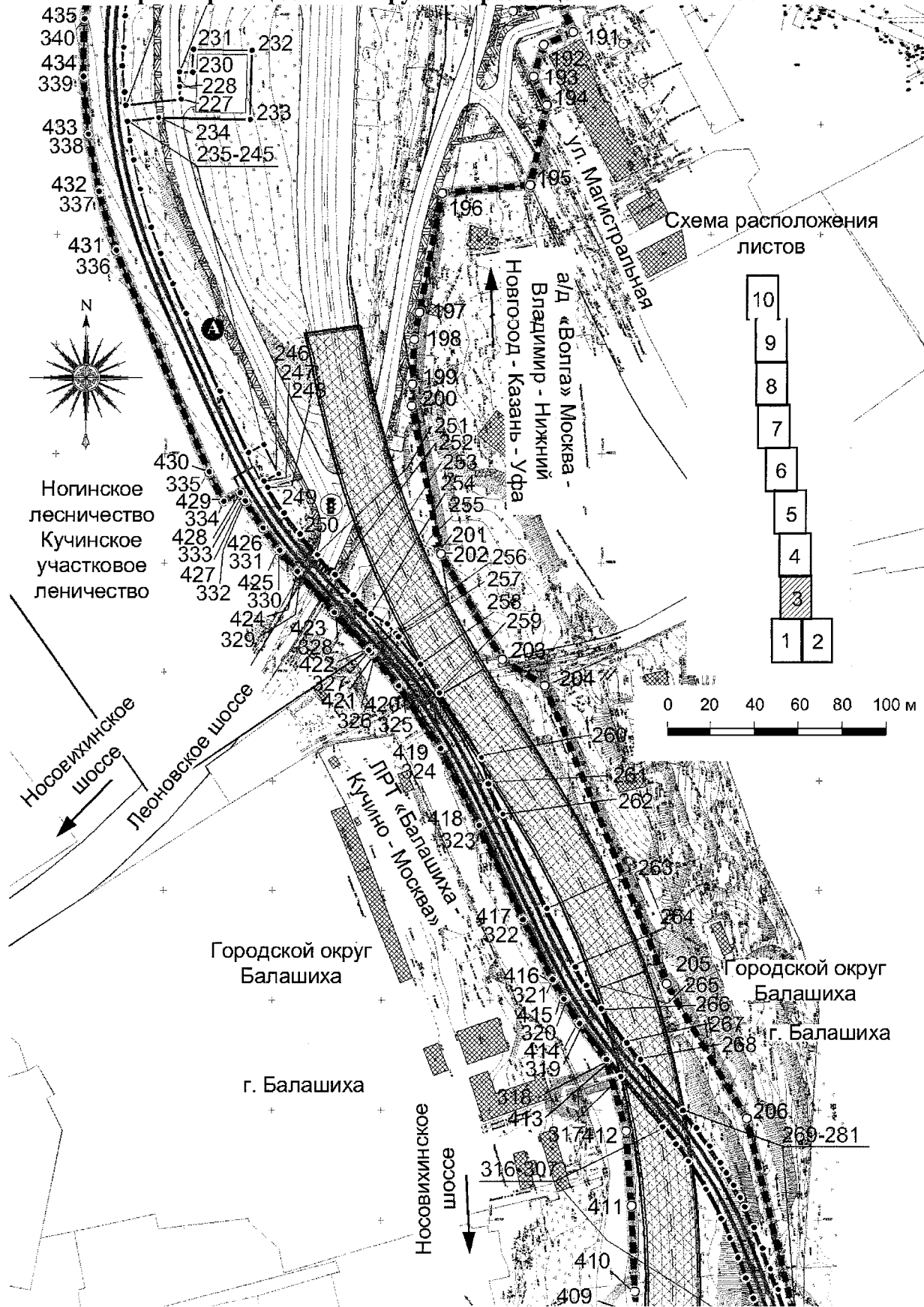
Документация по планировке территории для строительства и реконструкции  
автомобильной дороги Кучино – М-7 «Волга» в Городском округе Балашиха  
Московской области

Чертеж границ зон планируемого размещения линейных объектов



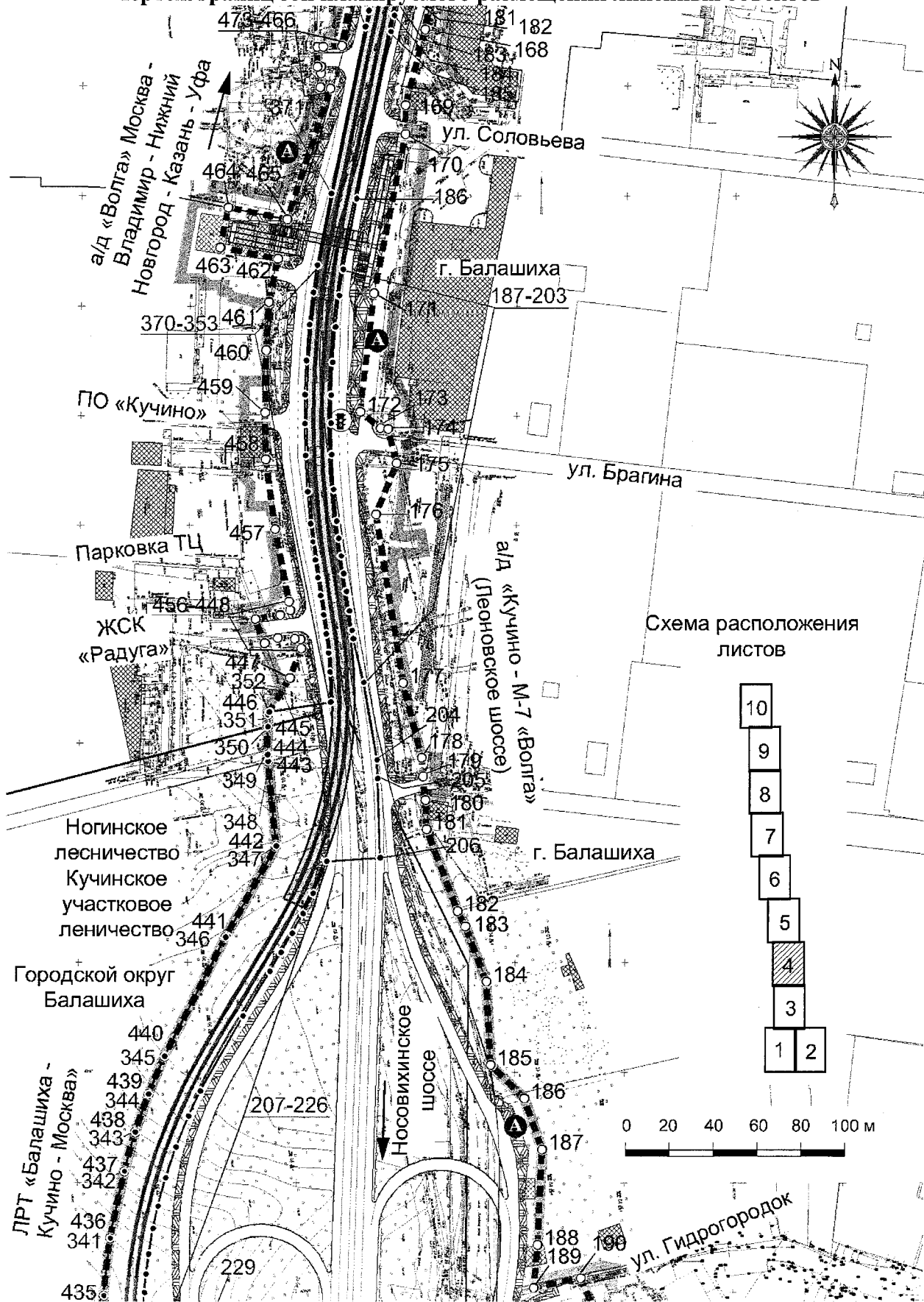
**Документация по планировке территории для строительства и реконструкции  
автомобильной дороги Кучино – М-7 «Волга» в Городском округе Балашиха  
Московской области**

**Чертеж границ зон планируемого размещения линейных объектов**



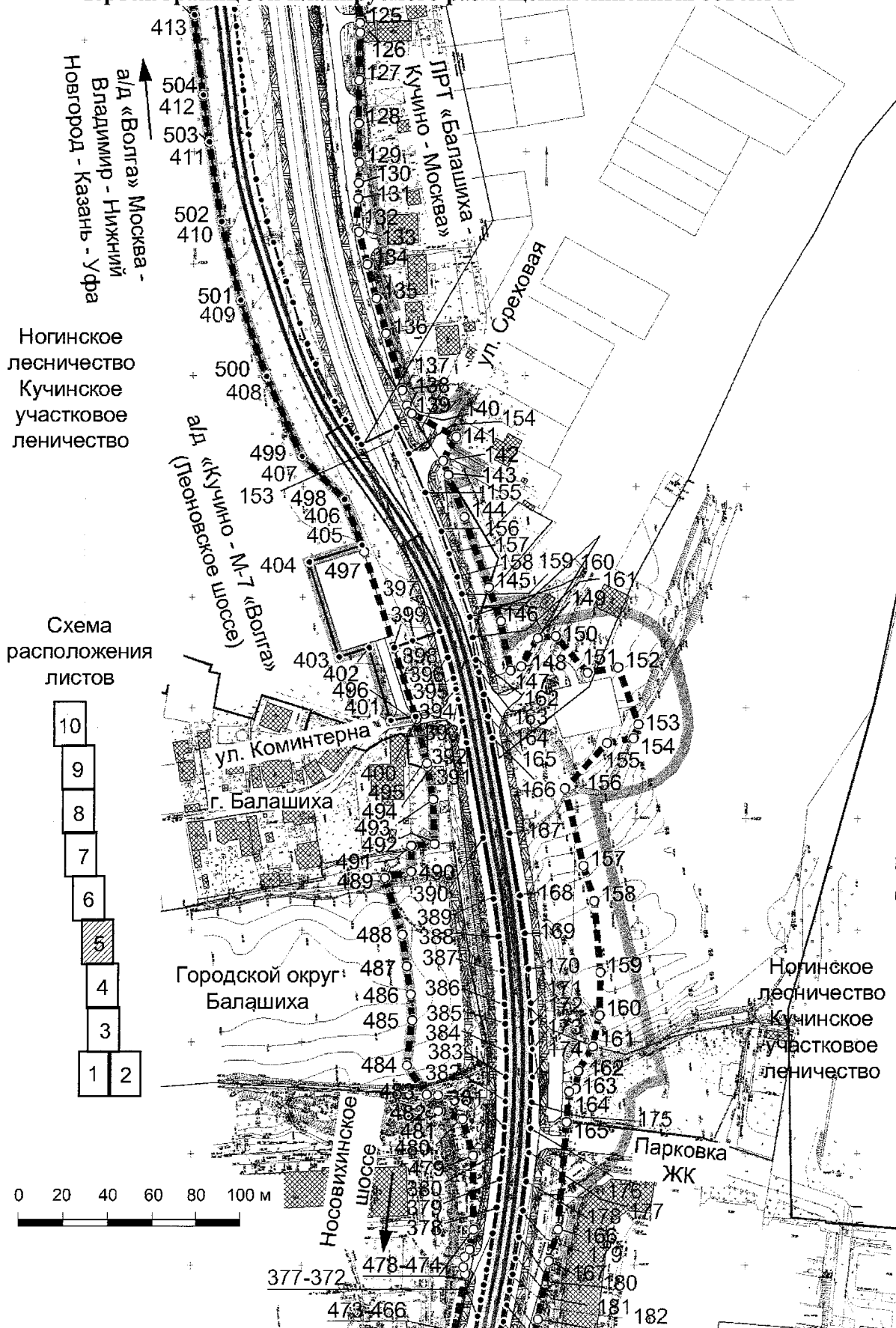
Документация по планировке территории для строительства и реконструкции  
автомобильной дороги Кучино – М-7 «Волга» в Городском округе Балашиха  
Московской области

Чертеж границ зон планируемого размещения линейных объектов



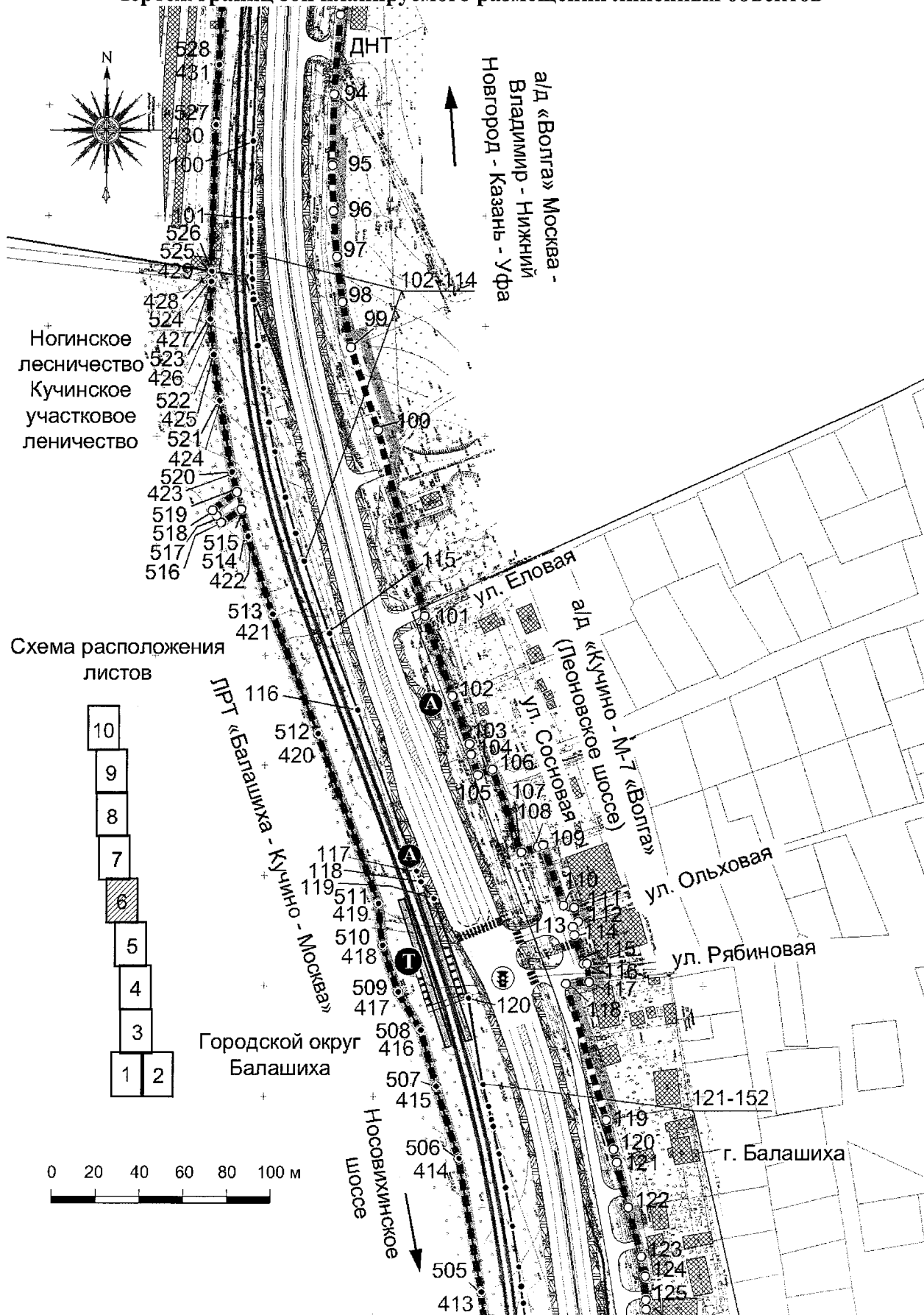
Документация по планировке территории для строительства и реконструкции  
автомобильной дороги Кучино – М-7 «Волга» в Городском округе Балашиха  
Московской области

Чертеж границ зон планируемого размещения линейных объектов



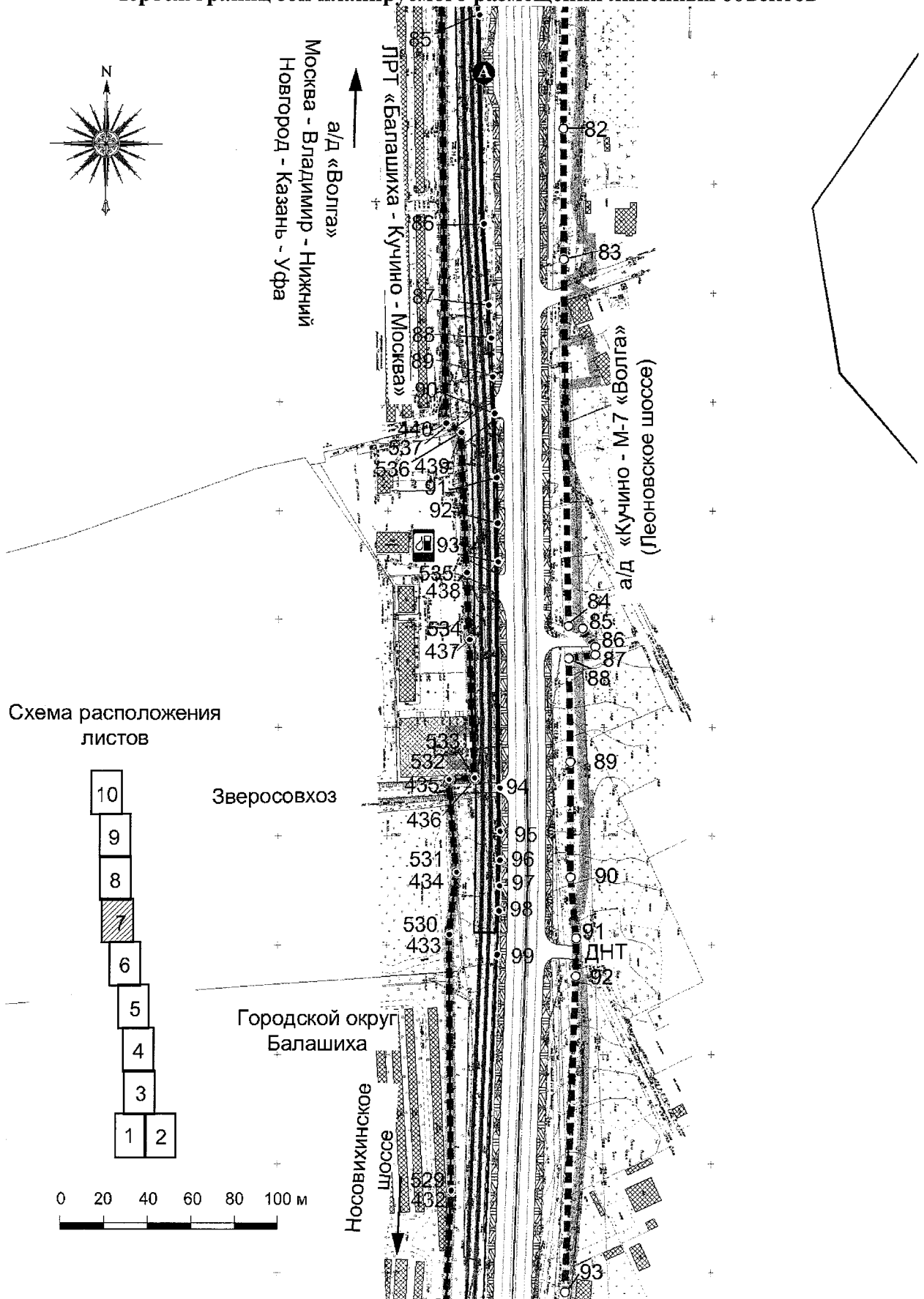
Документация по планировке территории для строительства и реконструкции  
автомобильной дороги Кучино – М-7 «Волга» в Городском округе Балашиха  
Московской области

Чертеж границ зон планируемого размещения линейных объектов



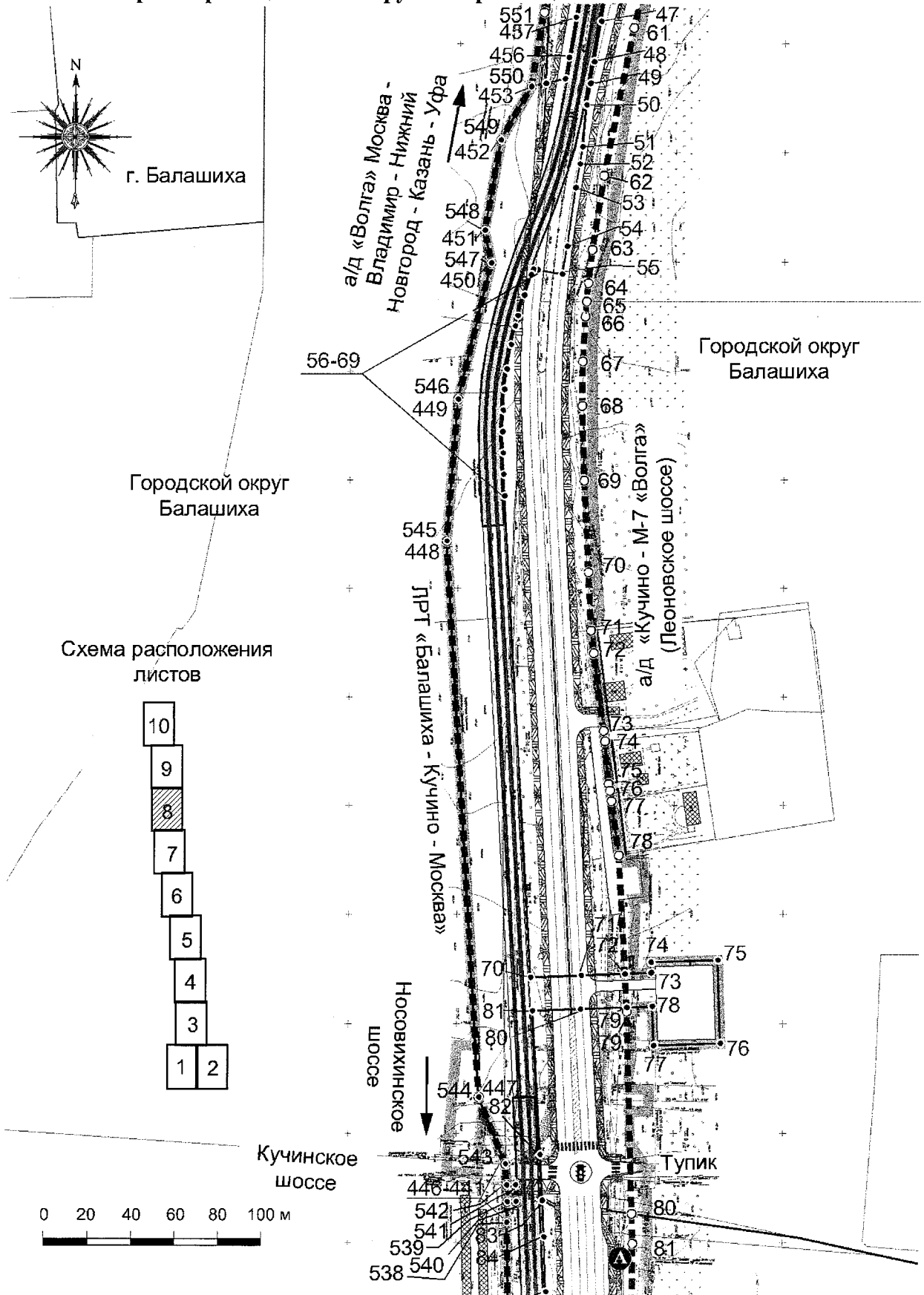
Документация по планировке территории для строительства и реконструкции  
автомобильной дороги Кучино – М-7 «Волга» в Городском округе Балашиха  
Московской области

Чертеж границ зон планируемого размещения линейных объектов



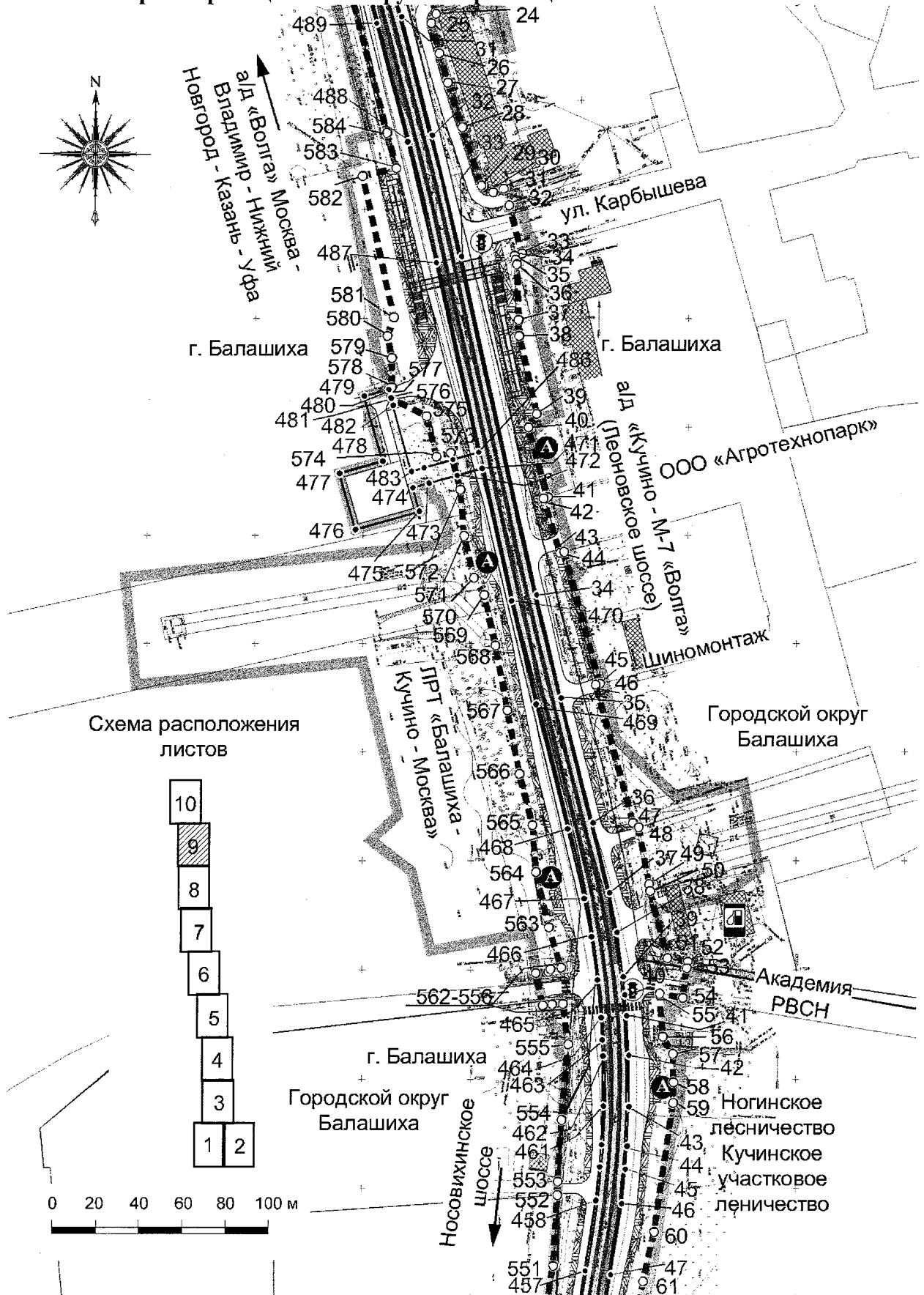
Документация по планировке территории для строительства и реконструкции  
автомобильной дороги Кучино – М-7 «Волга» в Городском округе Балашиха  
Московской области

Чертеж границ зон планируемого размещения линейных объектов



**Документация по планировке территории для строительства и реконструкции  
автомобильной дороги Кучино – М-7 «Волга» в Городском округе Балашиха  
Московской области**

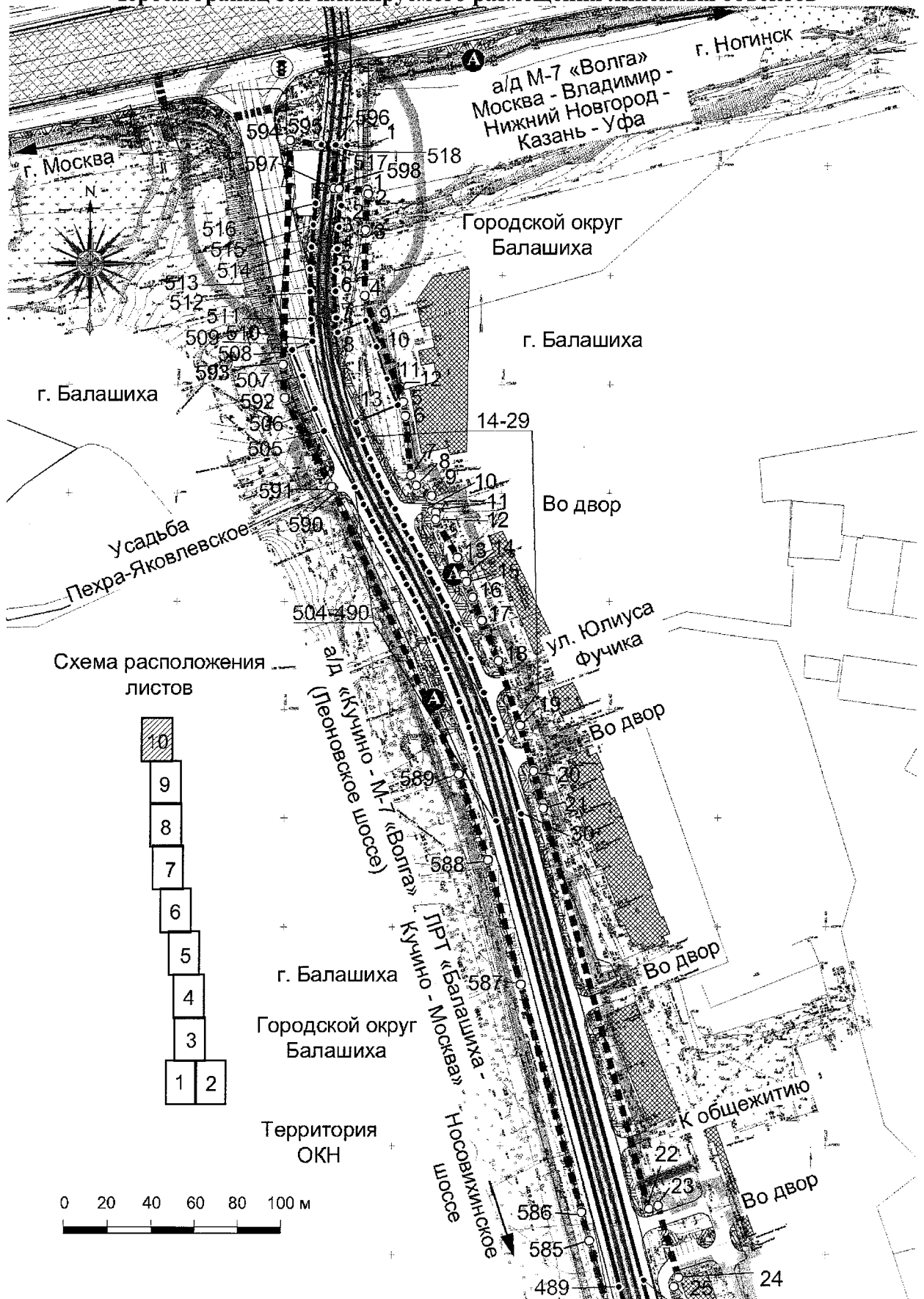
**Чертеж границ зон планируемого размещения линейных объектов**





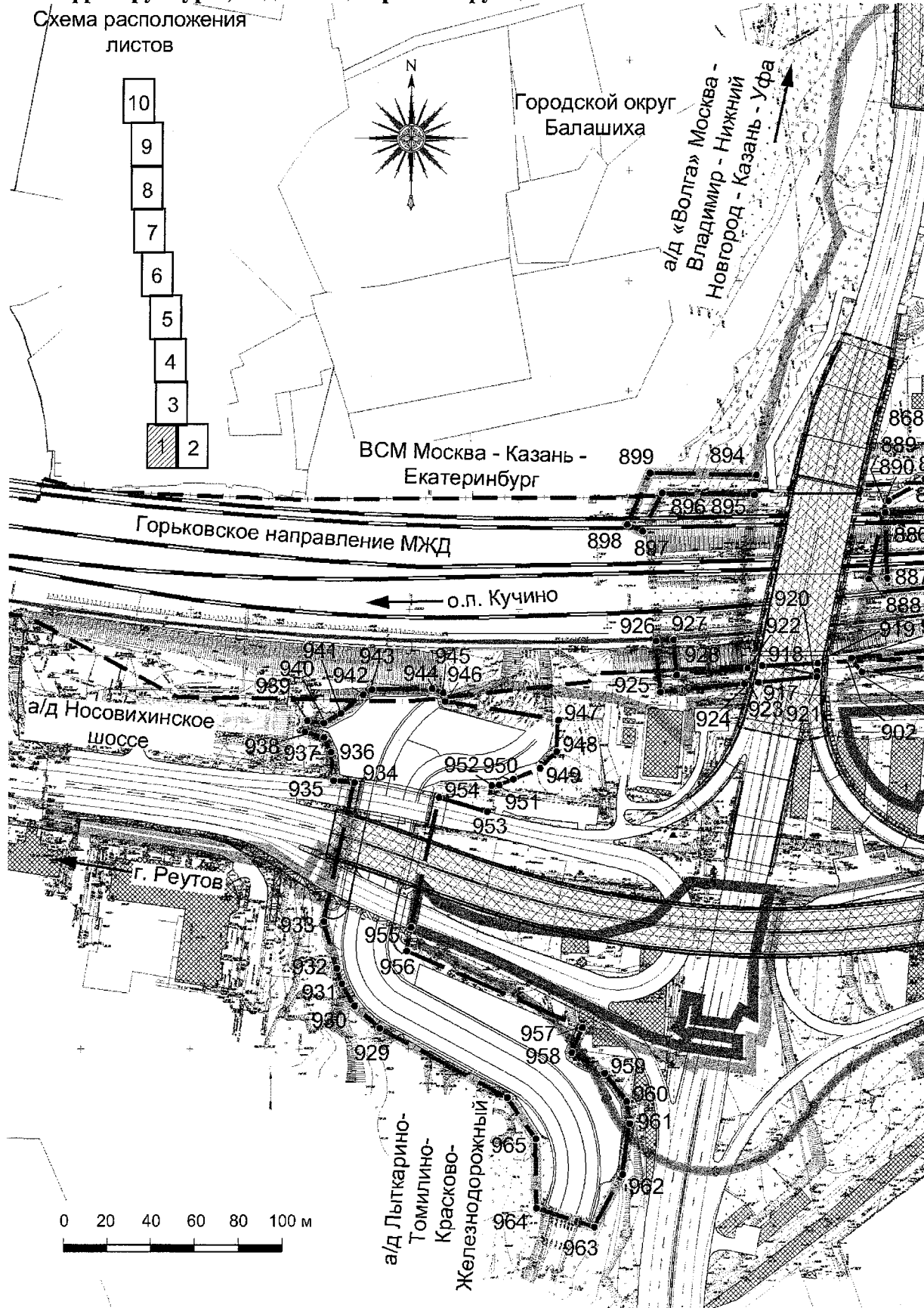
Документация по планировке территории для строительства и реконструкции  
автомобильной дороги Кучино – М-7 «Волга» в Городском округе Балашиха  
Московской области

Чертеж границ зон планируемого размещения линейных объектов



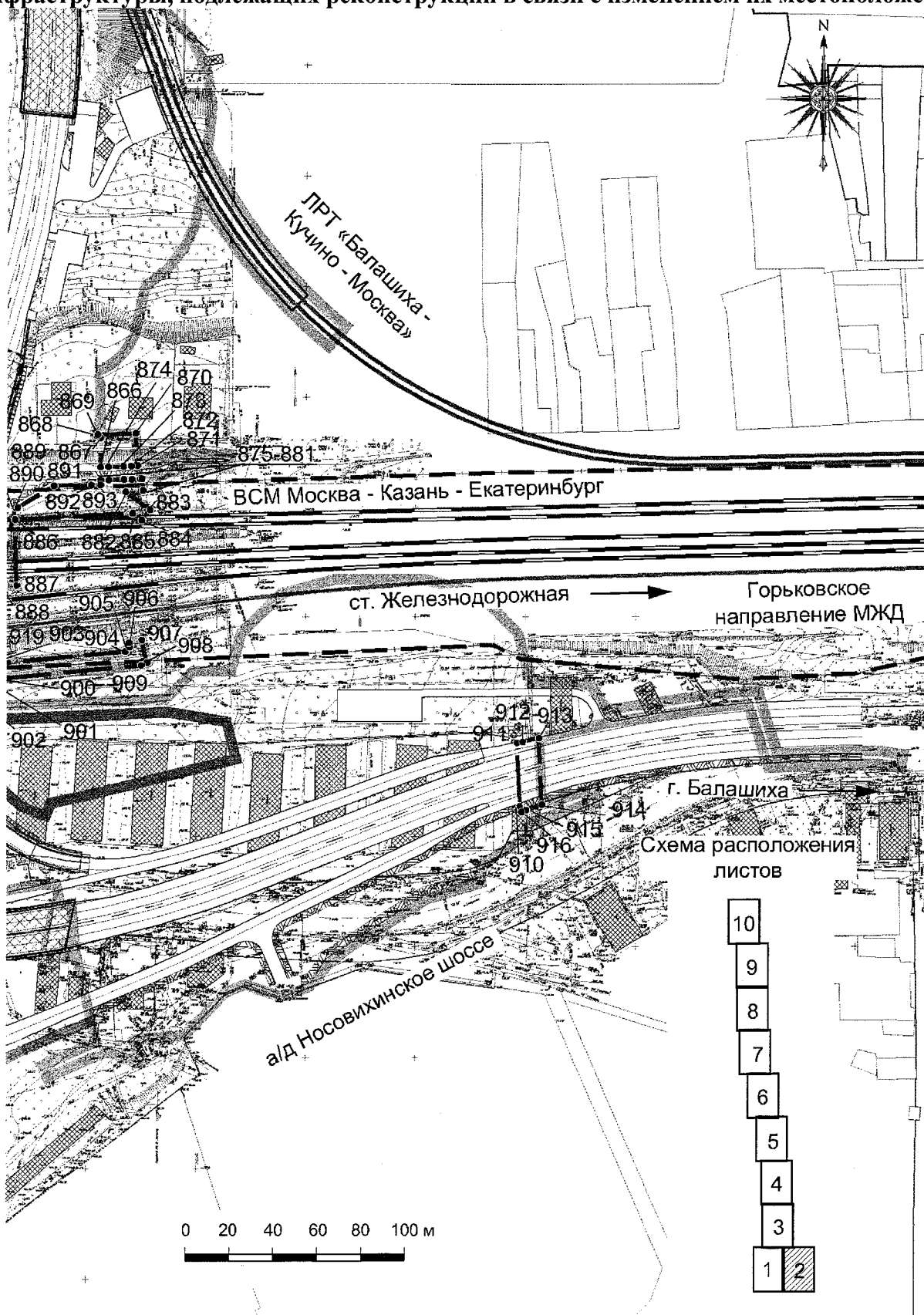
Документация по планировке территории для строительства и реконструкции  
автомобильной дороги Кучино – М-7 «Волга» в Городском округе Балашиха  
Московской области

Чертеж границ зон планируемого размещения линейных объектов инженерной  
инфраструктуры, подлежащих реконструкции в связи с изменением их местоположения



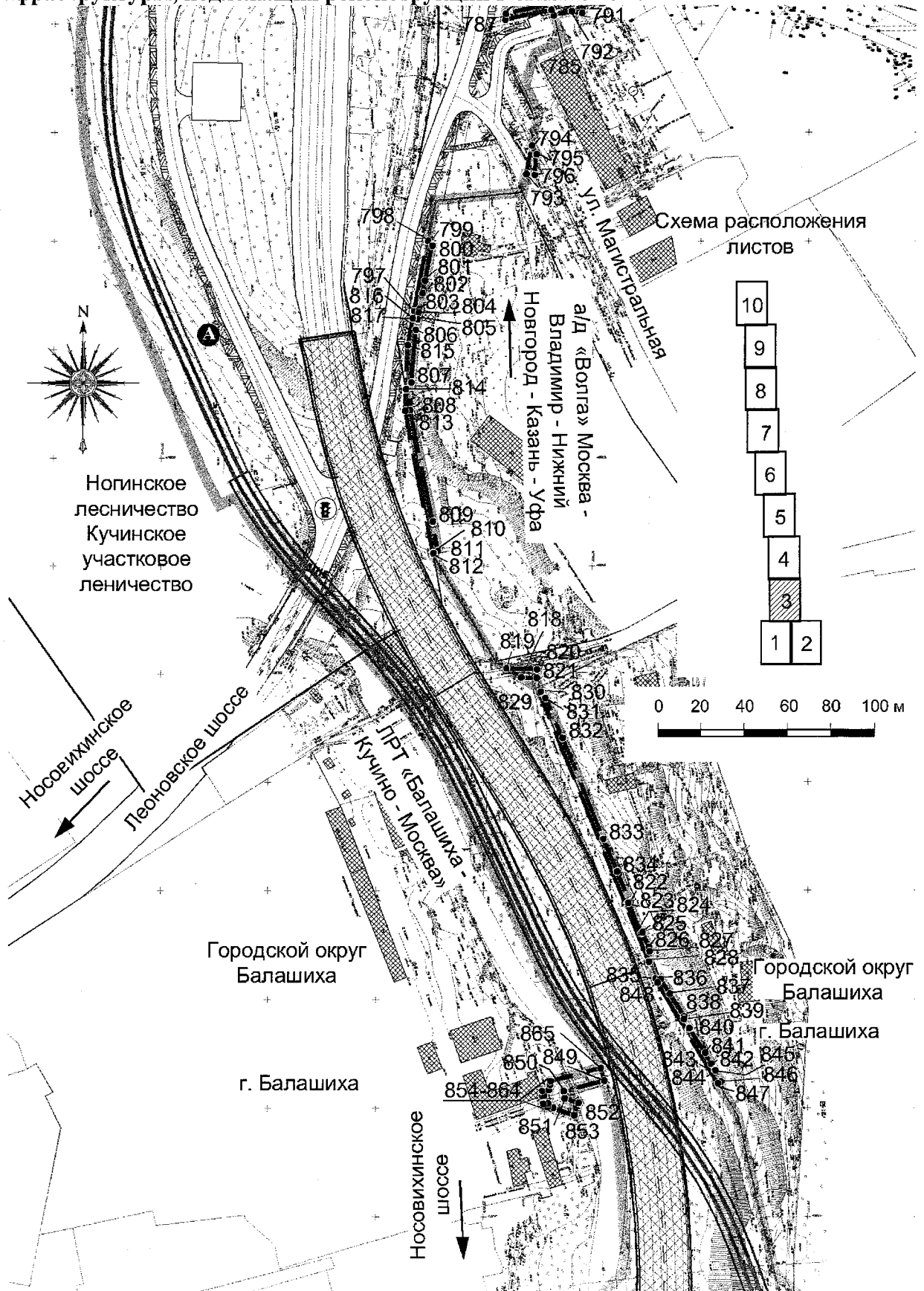
Документация по планировке территории для строительства и реконструкции  
автомобильной дороги Кучино – М-7 «Волга» в Городском округе Балашиха  
Московской области

Чертеж границ зон планируемого размещения линейных объектов инженерной  
инфраструктуры, подлежащих реконструкции в связи с изменением их местоположения



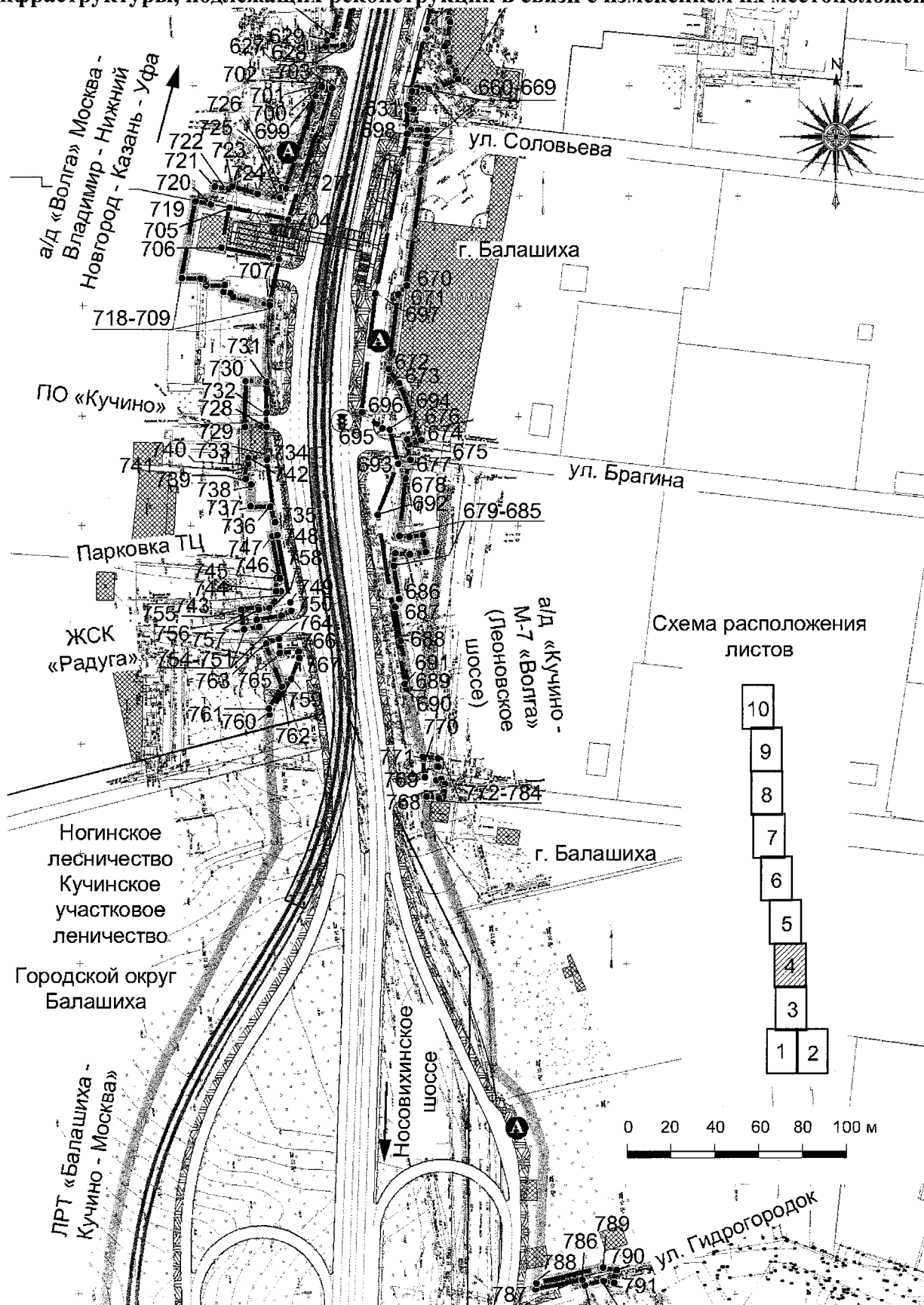
Документация по планировке территории для строительства и реконструкции  
автомобильной дороги Кучино – М-7 «Волга» в Городском округе Балашиха  
Московской области

Чертеж границ зон планируемого размещения линейных объектов инженерной  
инфраструктуры, подлежащих реконструкции в связи с изменением их местоположения



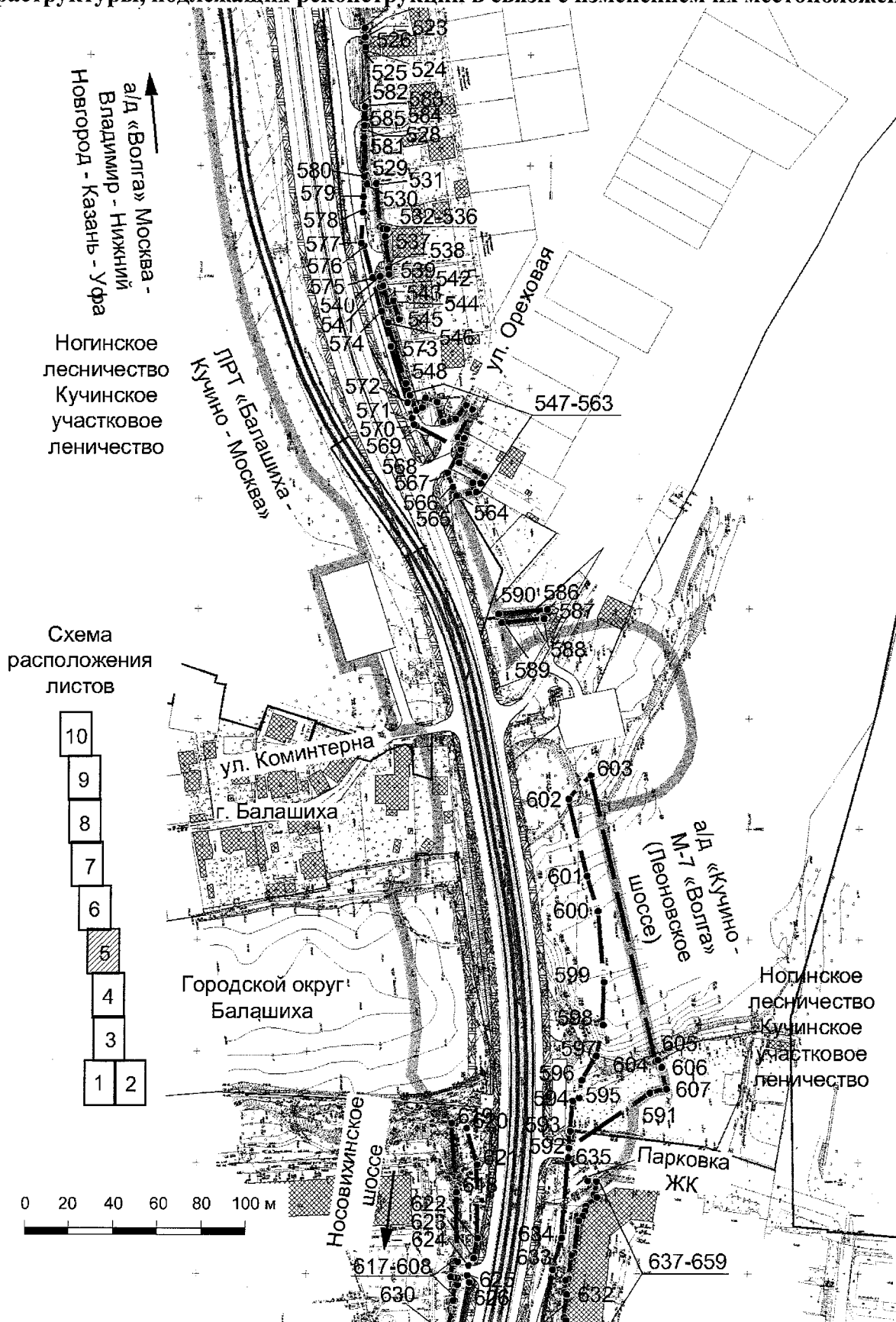
Документация по планировке территории для строительства и реконструкции  
автомобильной дороги Кучино – М-7 «Волга» в Городском округе Балашиха  
Московской области

Чертеж границ зон планируемого размещения линейных объектов инженерной  
инфраструктуры, подлежащих реконструкции в связи с изменением их местоположения



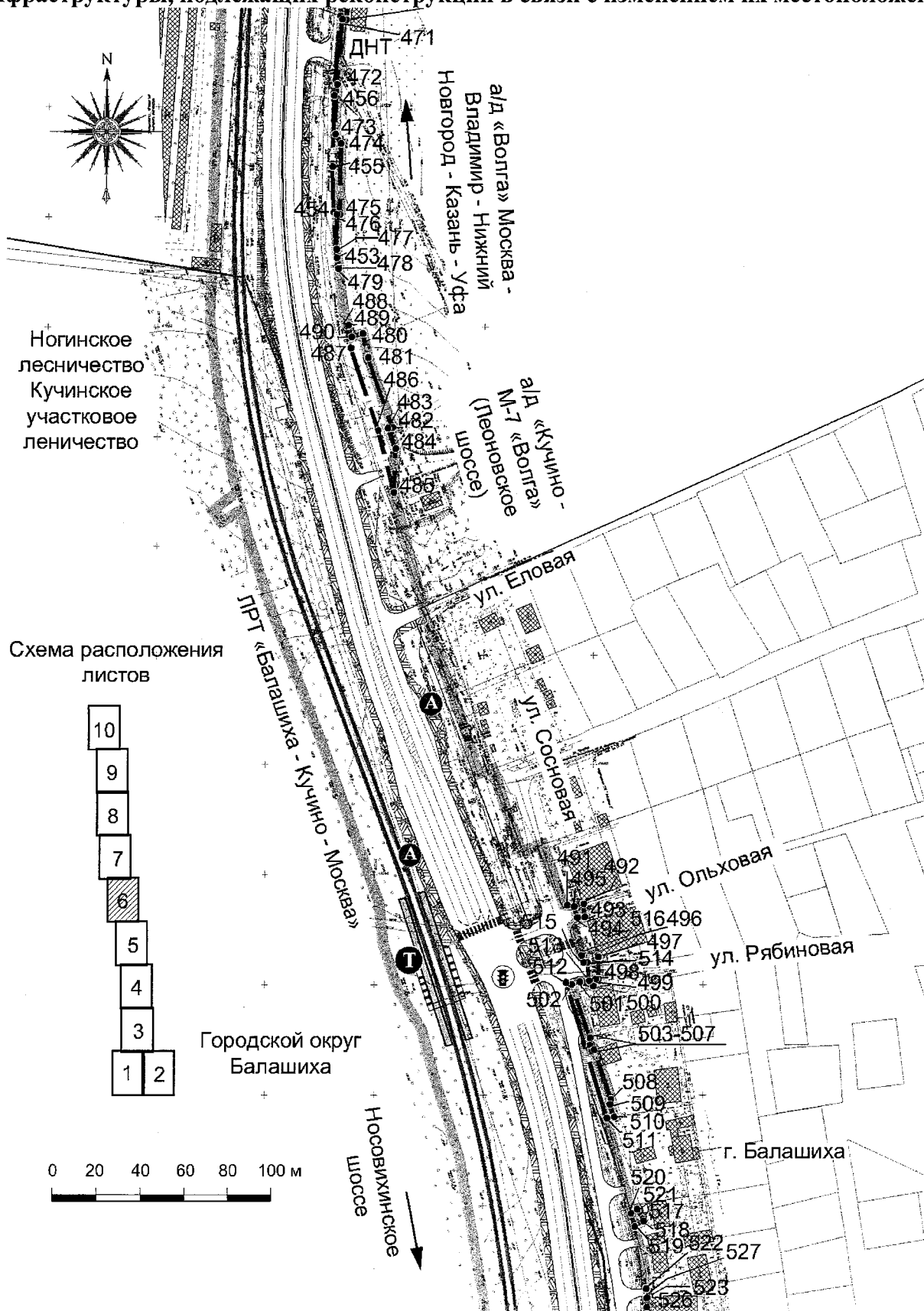
**Документация по планировке территории для строительства и реконструкции  
автомобильной дороги Кучино – М-7 «Волга» в Городском округе Балашиха  
Московской области**

**Чертеж границ зон планируемого размещения линейных объектов инженерной  
инфраструктуры, подлежащих реконструкции в связи с изменением их местоположения**



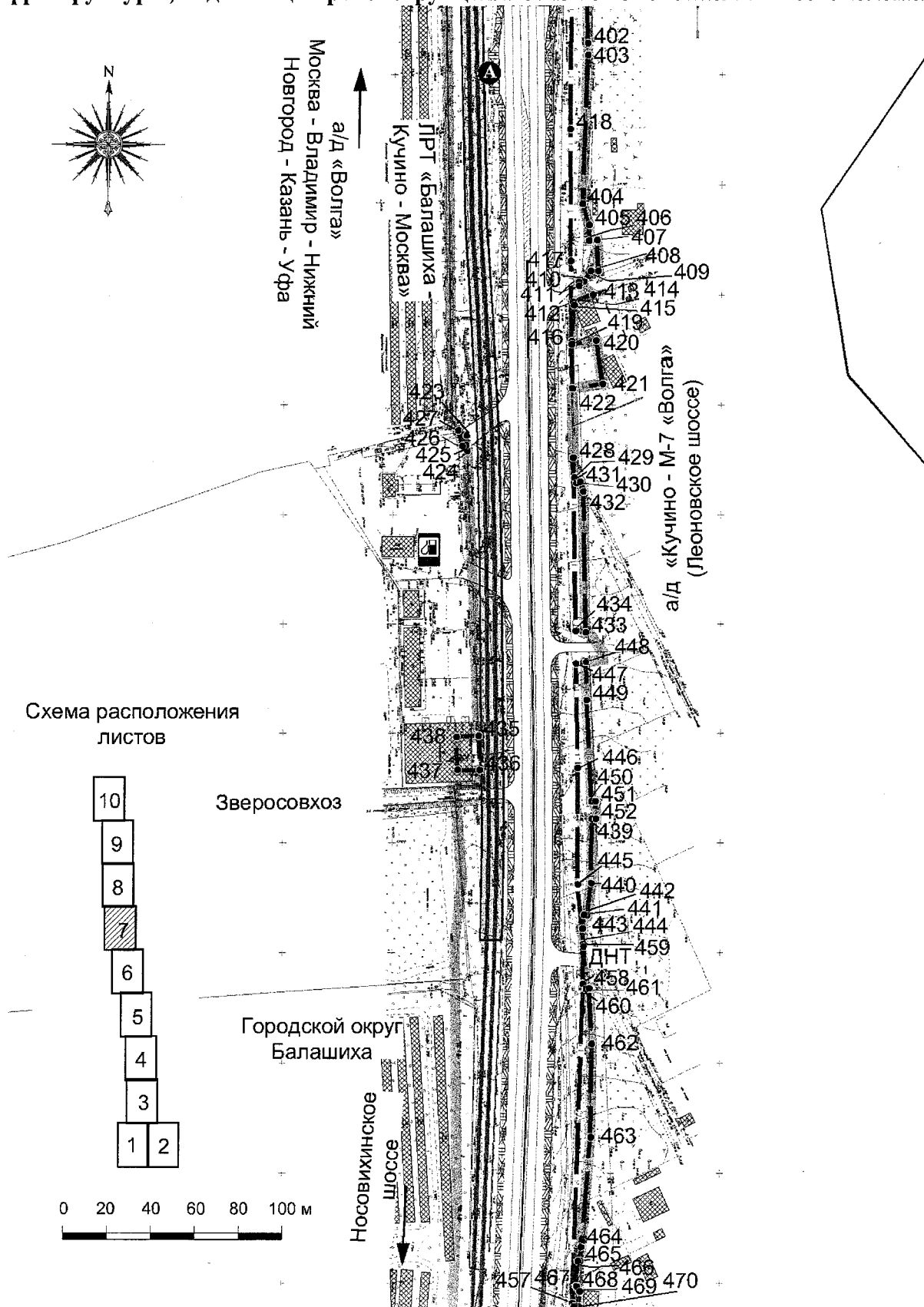
Документация по планировке территории для строительства и реконструкции  
автомобильной дороги Кучино – М-7 «Волга» в Городском округе Балашиха  
Московской области

Чертеж границ зон планируемого размещения линейных объектов инженерной  
инфраструктуры, подлежащих реконструкции в связи с изменением их местоположения



Документация по планировке территории для строительства и реконструкции  
автомобильной дороги Кучино – М-7 «Волга» в Городском округе Балашиха  
Московской области

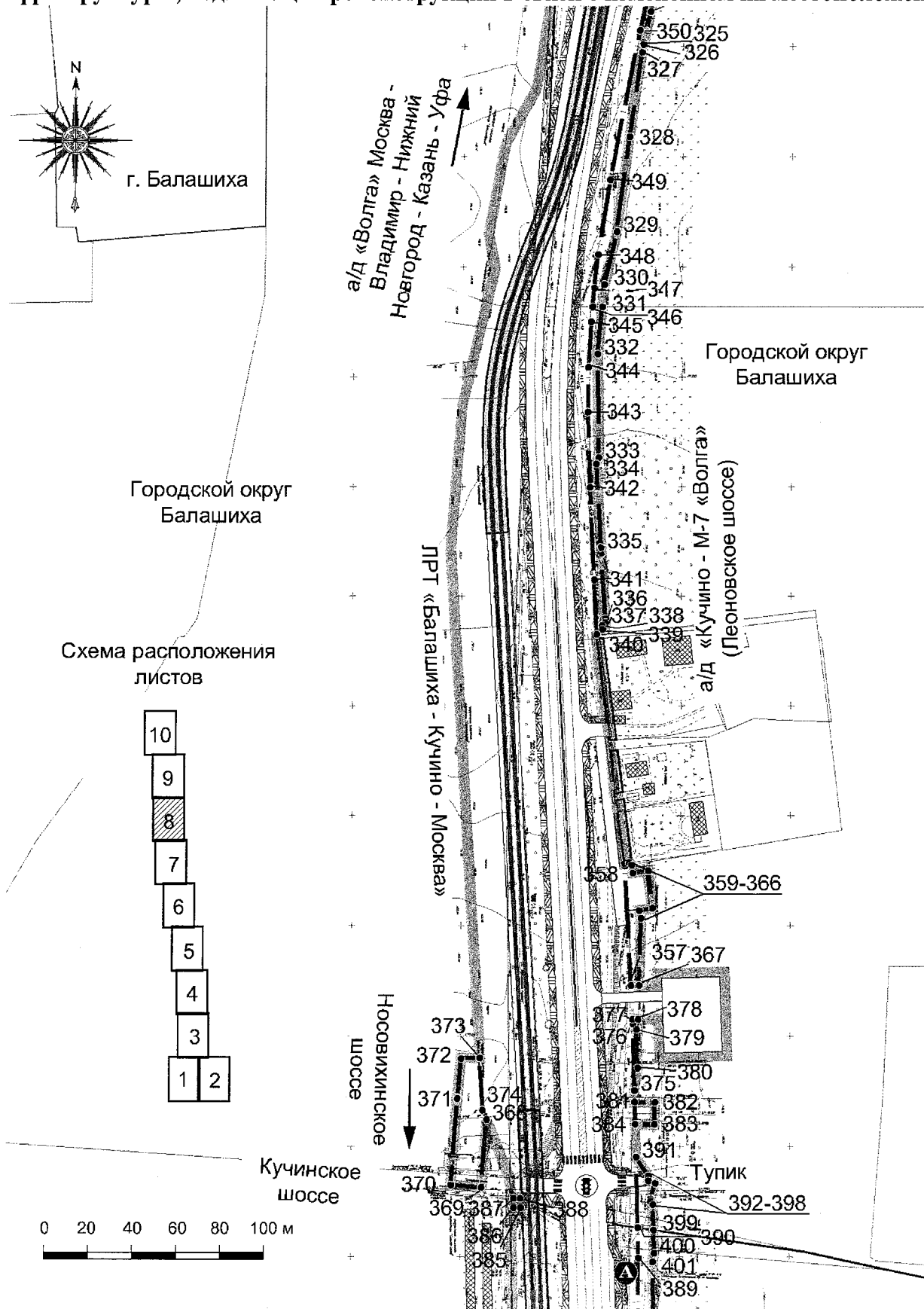
Чертеж границ зон планируемого размещения линейных объектов инженерной  
инфраструктуры, подлежащих реконструкции в связи с изменением их местоположения





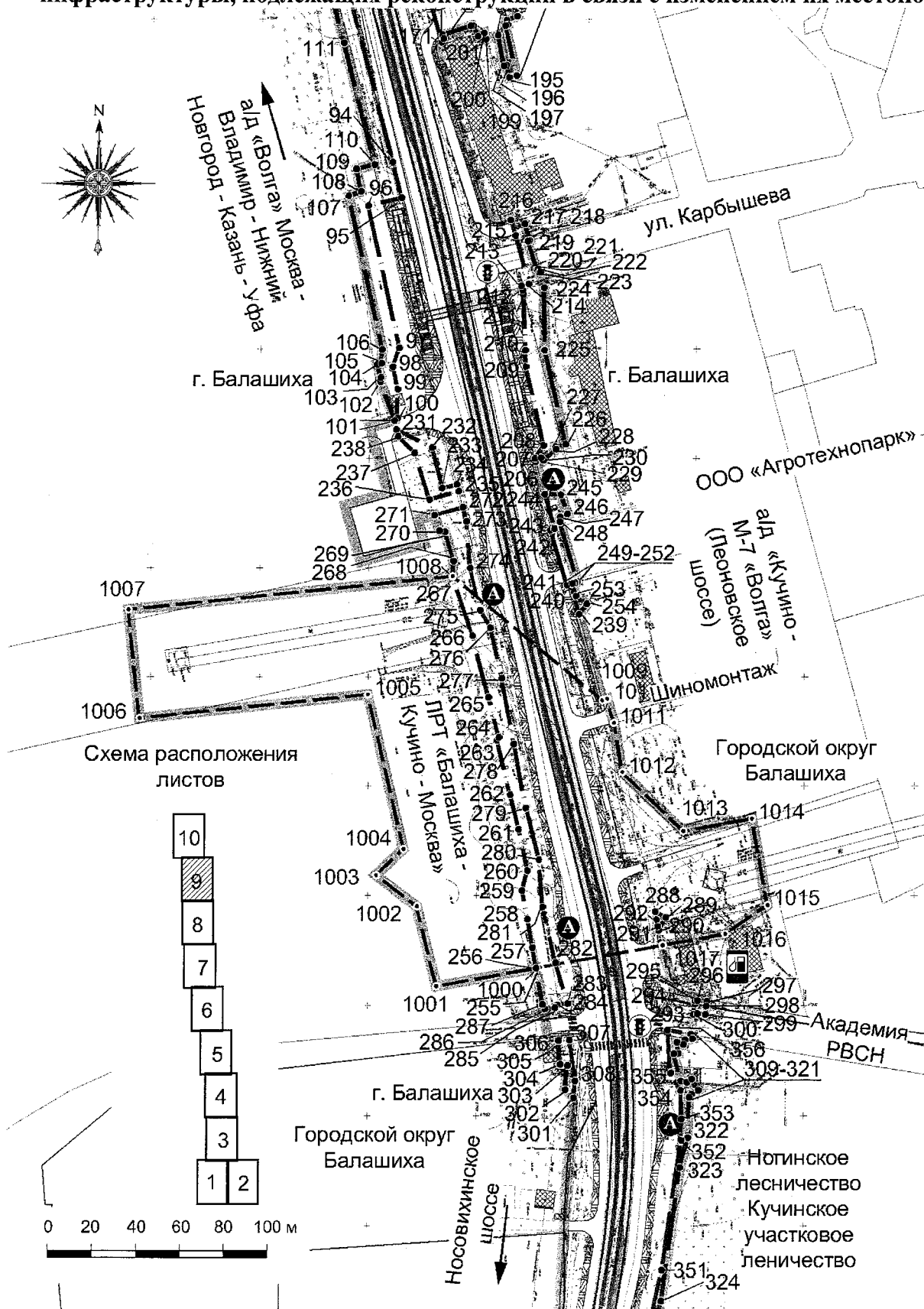
Документация по планировке территории для строительства и реконструкции  
автомобильной дороги Кучино – М-7 «Волга» в Городском округе Балашиха  
Московской области

Чертеж границ зон планируемого размещения линейных объектов инженерной  
инфраструктуры, подлежащих реконструкции в связи с изменением их местоположения



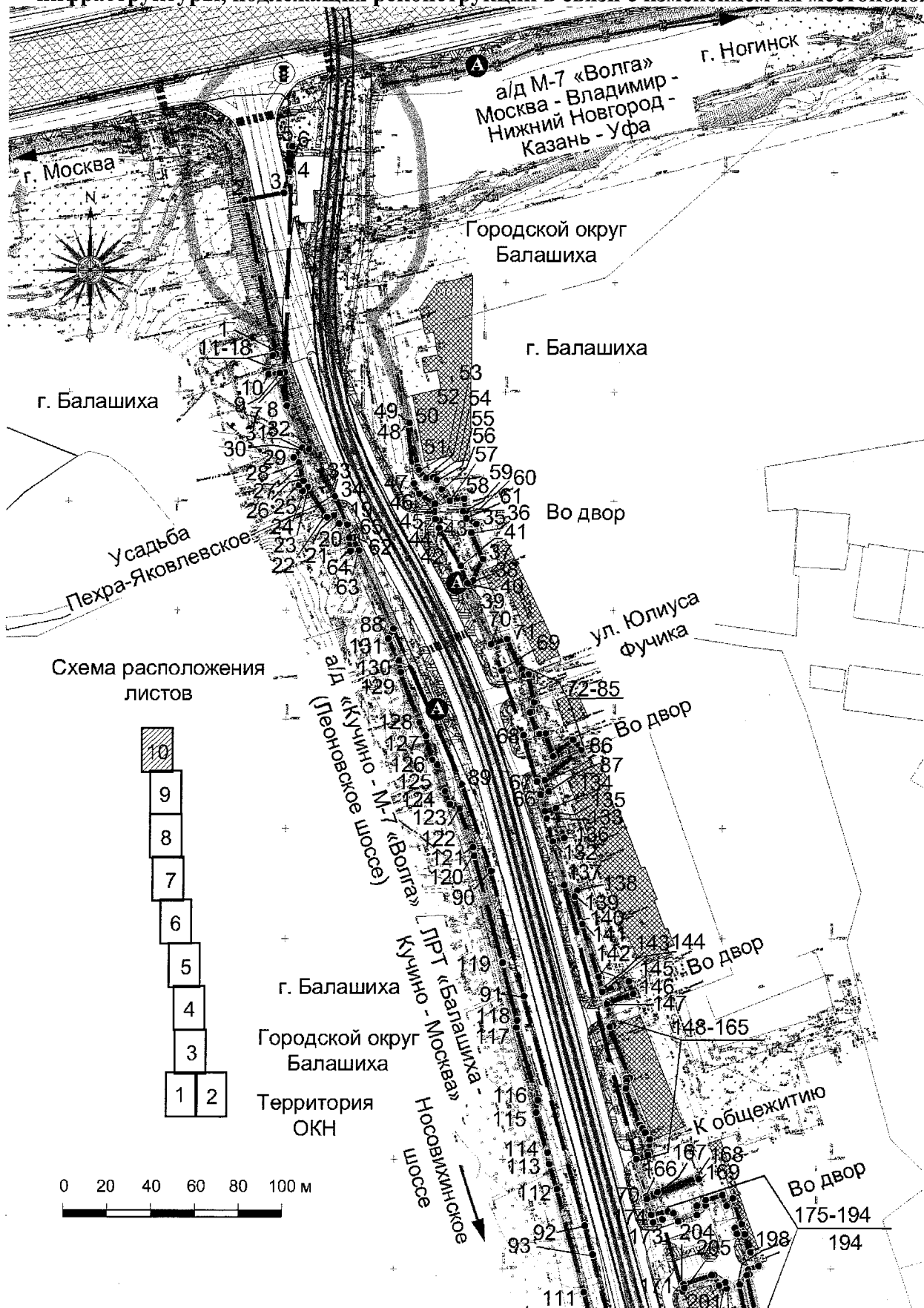
Документация по планировке территории для строительства и реконструкции  
автомобильной дороги Кучино – М-7 «Волга» в Городском округе Балашиха  
Московской области

Чертеж границ зон планируемого размещения линейных объектов инженерной  
инфраструктуры, подлежащих реконструкции в связи с изменением их местоположения



Документация по планировке территории для строительства и реконструкции  
автомобильной дороги Кучино – М-7 «Волга» в Городском округе Балашиха  
Московской области

Чертеж границ зон планируемого размещения линейных объектов инженерной  
инфраструктуры, подлежащих реконструкции в связи с изменением их местоположения



## 2. Проект межевания территории»

### Раздел 1. Текстовая часть:

Проект межевания территории для строительства и реконструкции автомобильной дороги Кучино – М-7 «Волга» в городском округе Балашиха Московской области даны предложения по образованию земельных участков, предназначенных для размещения линейных объектов, включающих элементы их обустройства.

Перечень и сведения о площади образуемых земельных участков, предназначенных для строительства линейного объекта и линии рельсового скоростного пассажирского транспорта, в том числе возможные способы их образования, а также перечень и сведения о площади образуемых земельных участков, предназначенных для размещения линейного объекта, которые будут отнесены к территориям общего пользования или имуществу общего пользования, в том числе в отношении которых предполагаются резервирование и (или) изъятие для государственных или муниципальных нужд, приведены в таблице 1 «Образуемые земельные участки».

Перечень и сведения о площади образуемых земельных участков, предназначенных для размещения линейных объектов, подлежащих реконструкции в связи с изменением их местоположения, в том числе возможные способы их образования, приведены в таблице 1 «Образуемые земельные участки».

Перечень и сведения о площади образуемых земельных участков, предоставляемых из земель лесного фонда, а также земельных участков, на которых планируется размещение линейного объекта, линии рельсового скоростного пассажирского транспорта и линейных объектов, подлежащих реконструкции в связи с изменением их местоположения, в случае необходимости переводимых из состава земель лесного фонда в земли с категорией «Земли промышленности, энергетики, транспорта, связи, радиовещания, телевидения, информатики, земли для обеспечения космической деятельности, земли обороны, безопасности и земли иного специального назначения» приведены в таблице 1 «Образуемые земельные участки».

Сведения о целевом назначении лесов, а также о местоположении образуемого земельного участка в соответствии с данными Комитета лесного хозяйства Московской области приведены в таблице 1 «Образуемые земельные участки».

Перечень и сведения о виде разрешенного использования лесного участка, количественных и качественных характеристиках лесного участка приведены в соответствии с выписками из государственного лесного реестра о лесных кварталах и о лесотаксационных выделах содержатся в таблице 2 «Характеристика земель лесного фонда по данным Комитета лесного хозяйства Московской области (Ногинское лесничество, Кучинское участковое лесничество, кварталы 27, 39, 48, 70), предполагаемых к переводу из состава земель лесного фонда в земли с категорией «Земли промышленности, энергетики, транспорта, связи, радиовещания, телевидения, информатики, земли для обеспечения космической деятельности, земли обороны, безопасности и земли иного специального назначения».

Перечень и сведения о виде разрешенного использования лесного участка, количественных и качественных характеристиках лесного участка приведены в соответствии с выписками из государственного лесного реестра о лесных кварталах и о лесотаксационных выделах содержатся в таблице 3 «Характеристика земель лесного фонда по данным Комитета лесного хозяйства Московской области (Ногинское лесничество, Кучинское участковое лесничество, кварталы 27, 39, 48, 70), предполагаемых к установлению на них публичных сервитутов и не подлежащих переводу из состава земель лесного фонда в земли с категорией «Земли промышленности, энергетики, транспорта, связи, радиовещания, телевидения, информатики, земли для обеспечения космической деятельности, земли обороны, безопасности и земли иного специального назначения».

Координаты поворотных точек границ образуемых земельных участков приведены в таблице 4 «Каталог координат поворотных точек границ образуемых земельных участков» в системе координат МСК-50.

Площади в границах публичных сервитутов, подлежащих установлению, представлены в таблице 5 «Публичные сервитуты, подлежащие установлению».

Площади в границах публичных сервитутов, подлежащих установлению, в зоне планируемого размещения линейных объектов, подлежащих реконструкции в связи с изменением их местоположения – линий электропередачи ПАО «Россети Московский регион» представлены в стр. таблице 5 «Ведомость публичных сервитутов, подлежащих установлению в границах зон планируемого размещения линейных объектов, подлежащих реконструкции в связи с изменением их местоположения – линий электропередачи ПАО «Россети Московский регион».

Координаты поворотных точек границ публичных сервитутов, подлежащих установлению приведены в таблице 6 «Каталог координат поворотных точек границ публичных сервитутов, подлежащих установлению» в системе координат МСК-50.

Координаты поворотных точек границ публичных сервитутов, подлежащих установлению в зоне планируемого размещения линейных объектов, подлежащих реконструкции в связи с изменением их местоположения – линий электропередачи ПАО «Россети Московский регион» приведены в таблице 7 «Каталог координат поворотных точек границ публичных сервитутов, подлежащих установлению в зоне планируемого размещения линейных объектов, подлежащих реконструкции в связи с изменением их местоположения – линий электропередачи ПАО «Россети Московский регион».

Границы образуемых земельных участков отображены на графическом материале «Чертеж межевания территории».

Границы публичных сервитутов, подлежащих установлению, отображены на графическом материале «Чертеж межевания территории».

Границы публичных сервитутов, подлежащих установлению, отображены на графическом материале «Чертеж межевания территории в границах зон планируемого размещения линейных объектов, подлежащих реконструкции в связи с изменением их местоположения – линий электропередачи ПАО «Россети Московский регион».

## Образуемые земельные участки

Порядковый № ЗУ	Кадастровый номер исходного земельного участка	Площадь исходного участка, кв. м	Вид разрешенного использования исходного земельного участка <sup>1</sup>	Условный номер образуемого земельного участка	Планируемый вид разрешенного использования земельных участков (код)	Площадь испрашиваемого земельного участка, кв. м	Способ образования	Целевое назначение лесов	Примечание
Земельные участки, образуемые в зонах планируемого размещения линейного объекта и линии рельсового скоростного пассажирского транспорта									
3	50:00:0000000:1133	82752	Земельные участки (территории) общего пользования	50:00:0000000:1133:ЗУ1	Транспорт (7.0)	19360	Путем раздела земельного участка	-	-
4	50:00:0000000:1133	82752	Земельные участки (территории) общего пользования	50:00:0000000:1133:ЗУ2	Коммунальное обслуживание (3.1)	99	Путем раздела земельного участка	-	-
5	50:15:0010202:13	46652	Под размещение строящегося учебного корпуса и жилых домов	50:15:0010202:13:ЗУ1	Улично-дорожная сеть (12.0.1)	1325	Путем раздела земельного участка	-	-
6	50:15:0010202:27	16115	Под размещение учебных корпусов	50:15:0010202:27:ЗУ1	Улично-дорожная сеть (12.0.1)	1037	Путем раздела земельного участка	-	-

<sup>1</sup> Далее по тексту приведены виды разрешенного использования в соответствии с данными Единого государственного реестра недвижимости.

Порядковый № ЗУ	Кадастровый номер исходного земельного участка	Площадь исходного земельного участка, кв. м	Вид разрешенного использования исходного земельного участка <sup>1</sup>	Условный номер образуемого земельного участка	Планируемый вид разрешенного использования земельных участков (код)	Площадь испрашиваемого земельного участка, кв. м	Способ образования	Целевое назначение лесов	Примечание
8	50:15:0010205:1	15059	Под размещение учебных корпусов	50:15:0010205:1:ЗУ1	Улично-дорожная сеть (12.0.1)	293	Путем раздела земельного участка	-	-
9	50:15:0010205:7	30062	Под размещение жилых домов, общежития и столовой	50:15:0010205:7:ЗУ1	Улично-дорожная сеть (12.0.1)	813	Путем раздела земельного участка	-	-
10	50:15:0010207:25	1470	Под размещение учебных корпусов	50:15:0010207:25:ЗУ1	Улично-дорожная сеть (12.0.1)	578	Путем раздела земельного участка	-	-
11	50:15:0010205:7	30062	Под размещение жилых домов, общежития и столовой	50:15:0010205:7:ЗУ2	Улично-дорожная сеть (12.0.1)	880	Путем раздела земельного участка	-	-
12	50:15:0010201:5	112022	Под размещение учебных корпусов	50:15:0010201:5:ЗУ1	Транспорт (7.0)	1374	Путем раздела земельного участка	-	-
13	50:15:0010201:3	264325	Под размещение учебных корпусов и прилегающей территории	50:15:0010201:3:ЗУ1	Транспорт (7.0)	1212	Путем раздела земельного участка	-	-

Порядковый № ЗУ	Кадастровый номер исходного земельного участка	Площадь исходного земельного участка, кв. м	Вид разрешенного использования исходного земельного участка <sup>1</sup>	Условный номер образуемого земельного участка	Планируемый вид разрешенного использования земельных участков (код)	Площадь испрашиваемого земельного участка, кв. м	Способ образования	Целевое назначение лесов	Примечание
14	50:15:0010201:3	264325	Под размещение учебных корпусов и прилегающей территории	50:15:0010201:3:ЗУ2	Коммунальное обслуживание (3.1)	188	Путем раздела земельного участка	-	-
15	50:15:0010201:3	264325	Под размещение учебных корпусов и прилегающей территории	50:15:0010201:3:ЗУ3	Транспорт (7.0)	12	Путем раздела земельного участка	-	-
16	50:15:0030401:68	190000	Для размещения объектов горнолыжной трассы	50:15:0030401:68:ЗУ1	Транспорт (7.0)	534	Путем раздела земельного участка	-	-
17	50:15:0030401:41	159000	Для сельскохозяйственного производства	50:15:0030401:41:ЗУ1	Транспорт (7.0)	2121	Путем раздела земельного участка	-	-
18	50:15:0030401:67	30800	Для строительства многоквартирных жилых домов не более 12-ти этажей	50:15:0030401:67:ЗУ1	Улично-дорожная сеть (12.0.1)	68	Путем раздела земельного участка	-	-
19	50:15:0030401:6	689292	Для сельскохозяйственного производства	50:15:0030401:6:ЗУ1	Транспорт (7.0)	109	Путем раздела земельного участка	-	-



Порядковый № ЗУ	Кадастровый номер исходного земельного участка	Площадь исходного земельного участка, кв. м	Вид разрешенного использования исходного земельного участка <sup>1</sup>	Условный номер образуемого земельного участка	Планируемый вид разрешенного использования земельных участков (код)	Площадь испрашиваемого земельного участка, кв. м	Способ образования	Целевое назначение лесов	Примечание
20	50:15:0030402:10**	1477940	-	50:15:0030402:10:ЗУ1	Транспорт (7.0)	9200	Путем раздела земельного участка	Защитные леса	Ногинское лесничество, Кучинское участковое лесничество, квартал 27, выделы 1, 2, 8
21	50:00:0000000:1133	82752	Земельные участки (территории) общего пользования	50:00:0000000:1133:ЗУ3	Транспорт (7.0)	27	Путем раздела земельного участка	-	-
22	50:15:0000000:143	355600	Не установлено	50:15:0000000:143:ЗУ1	Транспорт (7.0)	3047	Путем раздела земельного участка	Защитные леса	Ногинское лесничество, Кучинское участковое лесничество, квартал 27, выделы 2, 3
23	50:00:0000000:1133	82752	Земельные участки (территории) общего пользования	50:00:0000000:1133:ЗУ4	Транспорт (7.0)	490	Путем раздела земельного участка	-	-

Порядковый № ЗУ	Кадастровый номер исходного земельного участка	Площадь исходного участка, кв. м	Вид разрешенного использования исходного земельного участка <sup>1</sup>	Условный номер образуемого земельного участка	Планируемый вид разрешенного использования земельных участков (код)	Площадь испрашиваемого земельного участка, кв. м	Способ образования	Целевое назначение лесов	Примечание
24	50:15:0030401:41	159000	Для сельскохозяйственного производства	50:15:0030401:41:ЗУ2	Транспорт (7.0)	18520	Путем раздела земельного участка	-	-
25	50:15:0030402:10**	1477940	-	50:15:0030402:10:ЗУ2	Транспорт (7.0)	1478	Путем раздела земельного участка	Защитные леса	Ногинское лесничество, Кучинское участковое лесничество, квартал 27, выдел 11
26	50:15:0000000:143	355600	Не установлено	50:15:0000000:143:ЗУ2	Транспорт (7.0)	3273	Путем раздела земельного участка	Защитные леса	Ногинское лесничество, Кучинское участковое лесничество, квартал 27, выделы 2, 4, 7
27	50:00:0000000:1133	82752	Земельные участки (территории) общего пользования	50:00:0000000:1133:ЗУ5	Транспорт (7.0)	25278	Путем раздела земельного участка	-	-

Порядковый № ЗУ	Кадастровый номер исходного земельного участка	Площадь исходного земельного участка, кв. м	Вид разрешенного использования исходного земельного участка <sup>1</sup>	Условный номер образуемого земельного участка	Планируемый вид разрешенного использования земельных участков (код)	Площадь испрашиваемого земельного участка, кв. м	Способ образования	Целевое назначение лесов	Примечание
28	50:15:0030401:15	47600	Для размещения войсковой части	50:15:0030401:15:3У1	Транспорт (7.0)	185	Путем раздела земельного участка	-	-
29	50:15:0030401:6	689292	Для сельскохозяйственного производства	50:15:0030401:6:3У2	Транспорт (7.0)	1939	Путем раздела земельного участка	-	-
30	50:15:0030402:49	243005	Ведение садоводства	50:15:0030402:49:3У2	Транспорт (7.0)	4949	Путем раздела земельного участка	-	-
31	50:15:0030402:49	243005	Ведение садоводства	50:15:0030402:49:3У3	Коммунальное обслуживание (3.1)	136	Путем раздела земельного участка	-	-
32	50:15:0030406:89	500	Для размещения здания магазина	50:15:0030406:89:3У1	Коммунальное обслуживание (3.1)	4	Путем раздела земельного участка	-	-
33	50:15:0030404:3	875	Для ведения садоводства	50:15:0030404:3:3У1	Улично-дорожная сеть (12.0.1)	62	Путем раздела земельного участка	-	-

Порядковый № ЗУ	Кадастровый номер исходного земельного участка	Площадь исходного земельного участка, кв. м	Вид разрешенного использования исходного земельного участка <sup>1</sup>	Условный номер образуемого земельного участка	Планируемый вид разрешенного использования земельных участков (код)	Площадь испрашиваемого земельного участка, кв. м	Способ образования	Целевое назначение лесов	Примечание
34	50:15:0030404: 3	875	Для ведения садоводства	50:15:0030404: 3:ЗУ2	Коммунальное обслуживание (3.1)	5	Путем раздела земельного участка	-	-
35	50:15:0030406: 89	500	Для размещения здания магазина	50:15:0030406: 89:ЗУ2	Улично-дорожная сеть (12.0.1)	10	Путем раздела земельного участка	-	-
36	50:00:0000000: 1133	82752	Земельные участки (территории) общего пользования	50:00:0000000: 1133:ЗУ6	Транспорт (7.0)	5365	Путем раздела земельного участка	-	-
37	50:15:0030403: 1**	451818	-	50:15:0030403: 1:ЗУ1	Транспорт (7.0)	15431	Путем раздела земельного участка	Защитные леса	Ногинское лесничество, Кучинское участковое лесничество, квартал 39, выделы 3, 4, 8, квартал 48, выделы 3, 5, 7, 12, 16

Порядковый № ЗУ	Кадастровый номер исходного земельного участка	Площадь исходного земельного участка, кв. м	Вид разрешенного использования исходного земельного участка <sup>1</sup>	Условный номер образуемого земельного участка	Планируемый вид разрешенного использования земельных участков (код)	Площадь испрашиваемого земельного участка, кв. м	Способ образования	Целевое назначение лесов	Примечание
38	50:15:0030403: 1**	451818	-	50:15:0030403: 1:3У2	Коммунальное обслуживание (3.1)	90	Путем раздела земельного участка	Защитные леса	Ногинское лесничество, Кучинское участковое лесничество, квартал 39, выдел 4
39	50:15:0030406: 152	220	Для ведения садоводства	50:15:0030406: 152:3У1	Транспорт (7.0)	15	Путем раздела земельного участка	-	-
40	50:15:0030406: 152	220	Для ведения садоводства	50:15:0030406: 152:3У2	Коммунальное обслуживание (3.1)	20	Путем раздела земельного участка	-	-
41	50:00:0000000: 1133	82752	Земельные участки (территории) общего пользования	50:00:0000000: 1133:3У7	Транспорт (7.0)	2	Путем раздела земельного участка	-	-
42	50:15:0030406: 226	966	Для ведения садоводства	50:15:0030406: 226:3У1	Транспорт (7.0)	294	Путем раздела земельного участка	-	-

Порядковый № ЗУ	Кадастровый номер исходного земельного участка	Площадь исходного участка, кв. м	Вид разрешенного использования исходного земельного участка <sup>1</sup>	Условный номер образуемого земельного участка	Планируемый вид разрешенного использования земельных участков (код)	Площадь испрашиваемого земельного участка, кв. м	Способ образования	Целевое назначение лесов	Примечание
43	50:50:0010205: 2	19000	Под русловый пруд реки Пехорка	50:50:0010205: 2:ЗУ1	Транспорт (7.0)	3361	Путем раздела земельного участка	-	-
44	50:00:0000000: 1133	82752	Земельные участки (территории) общего пользования	50:00:0000000: 1133:ЗУ8	Транспорт (7.0)	12517	Путем раздела земельного участка	-	-
45	50:15:0000000: 153323	68226	Ведение садоводства	50:15:0000000: 153323:ЗУ1	Транспорт (7.0)	3955	Путем раздела земельного участка	-	-
46	50:15:0000000: 153323	68226	Ведение садоводства	50:15:0000000: 153323:ЗУ2	Коммунальное обслуживание (3.1)	1220	Путем раздела земельного участка	-	-
48	50:50:0010205: 1	61613	Под оздоровительный комплекс, обслуживающую территорию, благоустройство	50:50:0010205: 1:ЗУ1	Улично-дорожная сеть (12.0.1)	475	Путем раздела земельного участка	-	-

Порядковый № ЗУ	Кадастровый номер исходного земельного участка	Площадь исходного земельного участка, кв. м	Вид разрешенного использования исходного земельного участка <sup>1</sup>	Условный номер образуемого земельного участка	Планируемый вид разрешенного использования земельных участков (код)	Площадь испрашиваемого земельного участка, кв. м	Способ образования	Целевое назначение лесов	Примечание
49	50:50:0010205:1	61613	Под оздоровительный комплекс, обслуживающую территорию, благоустройство	50:50:0010205:1:ЗУ2	Коммунальное обслуживание (3.1)	12	Путем раздела земельного участка	-	-
50	50:50:0010205:1	61613	Под оздоровительный комплекс, обслуживающую территорию, благоустройство	50:50:0010205:1:ЗУ3	Коммунальное обслуживание (3.1)	154	Путем раздела земельного участка	-	-
51	50:50:0010201:3	36225	Под производственную зону (под размещение производства ликероводочной продукции)	50:50:0010201:3:ЗУ1	Транспорт (7.0)	501	Путем раздела земельного участка	-	-
52	50:50:0010328:20	17145	Под комплексную многоэтажную жилую застройку	50:50:0010328:20:ЗУ1	Улично-дорожная сеть (12.0.1)	1411	Путем раздела земельного участка	-	-

Порядковый № ЗУ	Кадастровый номер исходного земельного участка	Площадь исходного участка, кв. м	Вид разрешенного использования исходного земельного участка <sup>1</sup>	Условный номер образуемого земельного участка	Планируемый вид разрешенного использования земельных участков (код)	Площадь испрашиваемого земельного участка, кв. м	Способ образования	Целевое назначение лесов	Примечание
53	50:50:0010328: 13	655	Под комплексную многоэтажную жилую застройку	50:50:0010328: 13:ЗУ1	Улично-дорожная сеть (12.0.1)	151	Путем раздела земельного участка	-	-
54	50:50:0000000: 35313	12664	Под комплексную многоэтажную жилую застройку	50:50:0000000: 35313:ЗУ1	Транспорт (7.0)	126	Путем раздела земельного участка	-	-
55	50:50:0010328: 33	2121	Под комплексную многоэтажную жилую застройку	50:50:0010328: 33:ЗУ1	Улично-дорожная сеть (12.0.1)	52	Путем раздела земельного участка	-	-
56	50:50:0010328: 37	4350	Под комплексную многоэтажную жилую застройку	50:50:0010328: 37:ЗУ1	Улично-дорожная сеть (12.0.1)	1107	Путем раздела земельного участка	-	-
57	50:50:0010201: 2	50000	Индивидуальное жилищное строительство	50:50:0010201: 2:ЗУ1	Транспорт (7.0)	255	Путем раздела земельного участка	-	-
58	50:50:0010328: 21	2424	Под комплексную многоэтажную жилую застройку	50:50:0010328: 21:ЗУ1	Улично-дорожная сеть (12.0.1)	178	Путем раздела земельного участка	-	-



Порядковый № ЗУ	Кадастровый номер исходного земельного участка	Площадь исходного участка, кв. м	Вид разрешенного использования исходного земельного участка <sup>1</sup>	Условный номер образуемого земельного участка	Планируемый вид разрешенного использования земельных участков (код)	Площадь испрашиваемого участка, кв. м	Способ образования	Целевое назначение лесов	Примечание
59	50:50:0010201: 3	36225	Под производственную зону (под размещение производства ликероводочной продукции)	50:50:0010201: 3:ЗУ2	Транспорт (7.0)	1243	Путем раздела земельного участка	-	-
60	50:50:0010201: 3	36225	Под производственную зону (под размещение производства ликероводочной продукции)	50:50:0010201: 3:ЗУ3	Коммунальное обслуживание (3.1)	171	Путем раздела земельного участка	-	-
61	50:50:0010328: 38	236	Под комплексную многоэтажную жилую застройку	50:50:0010328: 38:ЗУ1	Улично-дорожная сеть (12.0.1)	34	Путем раздела земельного участка	-	-
62	50:50:0010328: 18	3035	Под комплексную многоэтажную жилую застройку	50:50:0010328: 18:ЗУ1	Улично-дорожная сеть (12.0.1)	50	Путем раздела земельного участка	-	-
63	50:00:0000000: 1133	82752	Земельные участки (территории) общего пользования	50:00:0000000: 1133:ЗУ9	Транспорт (7.0)	2994	Путем раздела земельного участка	-	-

Порядковый № ЗУ	Кадастровый номер исходного земельного участка	Площадь исходного земельного участка, кв. м	Вид разрешенного использования исходного земельного участка <sup>1</sup>	Условный номер образуемого земельного участка	Планируемый вид разрешенного использования земельных участков (код)	Площадь испрашиваемого земельного участка, кв. м	Способ образования	Целевое назначение лесов	Примечание
64	50:15:0000000:231	384671	Заготовка древесины (включая СОМ), заготовка и сбор недревесных лесных ресурсов <sup>2</sup>	50:15:0000000:231:ЗУ1	Транспорт (7.0)	56354	Путем раздела земельного участка	Защитные леса	Ногинское лесничество, Кучинское участковое лесничество, квартал 70, выделы 12, 13, 14, 24, 25, 26, 27, 28, 29, 30, 37, 39, 42, 43
65	50:50:0010326:18	10983	Под размещение оздоровительного лагеря «Родничок»	50:50:0010326:18:ЗУ1	Улично-дорожная сеть (12.0.1)	1473	Путем раздела земельного участка	-	-
66	50:50:0010326:6	11834	Индивидуальное жилищное строительство	50:50:0010326:6:ЗУ1	Улично-дорожная сеть (12.0.1)	87	Путем раздела земельного участка	-	-

<sup>2</sup> Заготовка древесины (включая СОМ), заготовка и сбор недревесных лесных ресурсов, заготовка пищевых лесных ресурсов и сбор лекарственных растений, осуществление научно-исследовательской деятельности, образовательной деятельности, осуществление рекреационной деятельности, строительство и эксплуатация водохранилищ и иных искусственных водных объектов, а также гидротехнических сооружений и специализированных портов, строительство, реконструкция, эксплуатация линейных объектов, осуществление религиозной деятельности, изыскательские работы.

Порядковый № ЗУ	Кадастровый номер исходного земельного участка	Площадь исходного земельного участка, кв. м	Вид разрешенного использования исходного земельного участка <sup>1</sup>	Условный номер образуемого земельного участка	Планируемый вид разрешенного использования земельных участков (код)	Площадь испрашиваемого земельного участка, кв. м	Способ образования	Целевое назначение лесов	Примечание
67	50:00:0000000:1133	82752	Земельные участки (территории) общего пользования	50:00:0000000:1133:3У10	Транспорт (7.0)	3499	Путем раздела земельного участка	-	-
68	50:15:0000000:231	384671	Заготовка древесины (включая СОМ), заготовка и сбор недревесных лесных ресурсов <sup>3</sup>	50:15:0000000:231:3У2	Коммунальное обслуживание (3.1)	610	Путем раздела земельного участка	Защитные леса	Ногинское лесничество, Кучинское участковое лесничество, квартал 70, выдел 14
71	50:50:0020211:16	6287	Под строительство многоэтажного жилого дома	50:50:0020211:16:3У1	Улично-дорожная сеть (12.0.1)	503	Путем раздела земельного участка	-	-
73	50:50:0020301:21	4361	Под размещение открытой автостоянки	50:50:0020301:21:3У1	Улично-дорожная сеть (12.0.1)	655	Путем раздела земельного участка	-	-

<sup>3</sup> Заготовка древесины (включая СОМ), заготовка и сбор недревесных лесных ресурсов, заготовка пищевых лесных ресурсов и сбор лекарственных растений, осуществление научно-исследовательской деятельности, образовательной деятельности, осуществление рекреационной деятельности, строительство и эксплуатация водохранилищ и иных искусственных водных объектов, а также гидротехнических сооружений и специализированных портов, строительство, реконструкция, эксплуатация линейных объектов, осуществление религиозной деятельности, изыскательские работы.

Порядковый № ЗУ	Кадастровый номер исходного земельного участка	Площадь исходного земельного участка, кв. м	Вид разрешенного использования исходного земельного участка <sup>1</sup>	Условный номер образуемого земельного участка	Планируемый вид разрешенного использования земельных участков (код)	Площадь испрашиваемого земельного участка, кв. м	Способ образования	Целевое назначение лесов	Примечание
74	50:50:0020301:20	774	Под помещениями	50:50:0020301:20:ЗУ1	Улично-дорожная сеть (12.0.1)	194	Путем раздела земельного участка	-	-
75	50:50:0020315:2	1121	Под магазин, под производство	50:50:0020315:2:ЗУ1	Улично-дорожная сеть (12.0.1)	58	Путем раздела земельного участка	-	-
76	50:50:0020301:40	2490	Под картонажное предприятие	50:50:0020301:40:ЗУ1	Улично-дорожная сеть (12.0.1)	9	Путем раздела земельного участка	-	-
77	50:50:0020301:13	1074	Под помещение по изготовлению стоярных изделий по заказам населения	50:50:0020301:13:ЗУ1	Улично-дорожная сеть (12.0.1)	118	Путем раздела земельного участка	-	-
78	50:50:0020301:44	6619	Под проектирование 4-ой очереди «Комплекса дорожного сервиса»	50:50:0020301:44:ЗУ1	Улично-дорожная сеть (12.0.1)	112	Путем раздела земельного участка	-	-
79	50:50:0020301:43	890	Условно разрешенный вид использования - объект общественного питания	50:50:0020301:43:ЗУ1	Улично-дорожная сеть (12.0.1)	229	Путем раздела земельного участка	-	-

Порядковый № ЗУ	Кадастровый номер исходного земельного участка	Площадь исходного земельного участка, кв. м	Вид разрешенного использования исходного земельного участка <sup>1</sup>	Условный номер образуемого земельного участка	Планируемый вид разрешенного использования земельных участков (код)	Площадь испрашиваемого земельного участка, кв. м	Способ образования	Целевое назначение лесов	Примечание
80	50:50:0020301:43	890	Условно разрешенный вид использования - объект общественного питания	50:50:0020301:43:ЗУ2	Улично-дорожная сеть (12.0.1)	51	Путем раздела земельного участка	-	-
81	50:50:0020315:2	1121	Под магазин, под производство	50:50:0020315:2:ЗУ2	Улично-дорожная сеть (12.0.1)	82	Путем раздела земельного участка	-	-
82	50:50:0020301:45	681	Размещение АЗС	50:50:0020301:45:ЗУ1	Улично-дорожная сеть (12.0.1)	169	Путем раздела земельного участка	-	-
83	50:50:0020315:15	928	Под размещение боксов	50:50:0020315:15:ЗУ1	Улично-дорожная сеть (12.0.1)	362	Путем раздела земельного участка	-	-
84	50:50:0020315:15	928	Под размещение боксов	50:50:0020315:15:ЗУ2	Улично-дорожная сеть (12.0.1)	170	Путем раздела земельного участка	-	-
85	50:50:0020301:23	255	Размещение автомойки	50:50:0020301:23:ЗУ1	Улично-дорожная сеть (12.0.1)	112	Путем раздела земельного участка	-	-

Порядковый № ЗУ	Кадастровый номер исходного земельного участка	Площадь исходного земельного участка, кв. м	Вид разрешенного использования исходного земельного участка <sup>1</sup>	Условный номер образуемого земельного участка	Планируемый вид разрешенного использования земельных участков (код)	Площадь испрашиваемого земельного участка, кв. м	Способ образования	Целевое назначение лесов	Примечание
86	50:50:0020315:10	6220	Гаражное строительство	50:50:0020315:10:3У1	Улично-дорожная сеть (12.0.1)	96	Путем раздела земельного участка	-	-
87	50:50:0020315:10	6220	Гаражное строительство	50:50:0020315:10:3У2	Улично-дорожная сеть (12.0.1)	632	Путем раздела земельного участка	-	-
88	50:50:0020301:24	732	Под автостоянкой	50:50:0020301:24:3У1	Улично-дорожная сеть (12.0.1)	279	Путем раздела земельного участка	-	-
89	50:50:0020301:44	6619	Под проектирование 4-ой очереди «Комплекса дорожного сервиса»	50:50:0020301:44:3У2	Улично-дорожная сеть (12.0.1)	122	Путем раздела земельного участка	-	-
90	50:50:0020301:44	6619	Под проектирование 4-ой очереди «Комплекса дорожного сервиса»	50:50:0020301:44:3У3	Коммунальное обслуживание (3.1)	118	Путем раздела земельного участка	-	-
91	50:50:0020315:9	5780	Гаражное строительство	50:50:0020315:9:3У1	Улично-дорожная сеть (12.0.1)	209	Путем раздела земельного участка	-	-

Порядковый № ЗУ	Кадастровый номер исходного земельного участка	Площадь исходного земельного участка, кв. м	Вид разрешенного использования исходного земельного участка <sup>1</sup>	Условный номер образуемого земельного участка	Планируемый вид разрешенного использования земельных участков (код)	Площадь испрашиваемого земельного участка, кв. м	Способ образования	Целевое назначение лесов	Примечание
92	50:50:0020315:9	5780	Гаражное строительство	50:50:0020315:9:ЗУ2	Улично-дорожная сеть (12.0.1)	133	Путем раздела земельного участка	-	-
93	50:50:0020315:9	5780	Гаражное строительство	50:50:0020315:9:ЗУ3	Улично-дорожная сеть (12.0.1)	88	Путем раздела земельного участка	-	-
94	50:50:0020315:9	5780	Гаражное строительство	50:50:0020315:9:ЗУ4	Улично-дорожная сеть (12.0.1)	89	Путем раздела земельного участка	-	-
95	50:50:0020315:9	5780	Гаражное строительство	50:50:0020315:9:ЗУ5	Улично-дорожная сеть (12.0.1)	90	Путем раздела земельного участка	-	-
96	50:50:0020315:9	5780	Гаражное строительство	50:50:0020315:9:ЗУ6	Улично-дорожная сеть (12.0.1)	20	Путем раздела земельного участка	-	-
97	50:50:0020315:9	5780	Гаражное строительство	50:50:0020315:9:ЗУ7	Улично-дорожная сеть (12.0.1)	90	Путем раздела земельного участка	-	-

Порядковый № ЗУ	Кадастровый номер исходного земельного участка	Площадь исходного земельного участка, кв. м	Вид разрешенного использования исходного земельного участка <sup>1</sup>	Условный номер образуемого земельного участка	Планируемый вид разрешенного использования земельных участков (код)	Площадь испрашиваемого земельного участка, кв. м	Способ образования	Целевое назначение лесов	Примечание
98	50:50:0020315:9	5780	Гаражное строительство	50:50:0020315:9:ЗУ8	Улично-дорожная сеть (12.0.1)	90	Путем раздела земельного участка	-	-
99	50:50:0020315:9	5780	Гаражное строительство	50:50:0020315:9:ЗУ9	Улично-дорожная сеть (12.0.1)	90	Путем раздела земельного участка	-	-
100	50:50:0020315:9	5780	Гаражное строительство	50:50:0020315:9:ЗУ10	Улично-дорожная сеть (12.0.1)	88	Путем раздела земельного участка	-	-
101	50:50:0020315:9	5780	Гаражное строительство	50:50:0020315:9:ЗУ11	Улично-дорожная сеть (12.0.1)	90	Путем раздела земельного участка	-	-
102	50:50:0020315:9	5780	Гаражное строительство	50:50:0020315:9:ЗУ12	Улично-дорожная сеть (12.0.1)	45	Путем раздела земельного участка	-	-
103	50:50:0020315:9	5780	Гаражное строительство	50:50:0020315:9:ЗУ13	Улично-дорожная сеть (12.0.1)	87	Путем раздела земельного участка	-	-



Порядковый № ЗУ	Кадастровый номер исходного земельного участка	Площадь исходного земельного участка, кв. м	Вид разрешенного использования исходного земельного участка <sup>1</sup>	Условный номер образуемого земельного участка	Планируемый вид разрешенного использования земельных участков (код)	Площадь испрашиваемого земельного участка, кв. м	Способ образования	Целевое назначение лесов	Примечание
104	50:50:0020315: 9	5780	Гаражное строительство	50:50:0020315: 9:ЗУ14	Улично-дорожная сеть (12.0.1)	87	Путем раздела земельного участка	-	-
105	50:50:0020315: 10	6220	Гаражное строительство	50:50:0020315: 10:ЗУ3	Улично-дорожная сеть (12.0.1)	83	Путем раздела земельного участка	-	-
106	50:50:0020315: 10	6220	Гаражное строительство	50:50:0020315: 10:ЗУ4	Улично-дорожная сеть (12.0.1)	86	Путем раздела земельного участка	-	-
107	50:50:0020315: 10	6220	Гаражное строительство	50:50:0020315: 10:ЗУ5	Улично-дорожная сеть (12.0.1)	78	Путем раздела земельного участка	-	-
108	50:50:0020315: 10	6220	Гаражное строительство	50:50:0020315: 10:ЗУ6	Улично-дорожная сеть (12.0.1)	77	Путем раздела земельного участка	-	-
109	50:50:0020315: 10	6220	Гаражное строительство	50:50:0020315: 10:ЗУ7	Улично-дорожная сеть (12.0.1)	80	Путем раздела земельного участка	-	-

Порядковый № ЗУ	Кадастровый номер исходного земельного участка	Площадь исходного земельного участка, кв. м	Вид разрешенного использования исходного земельного участка <sup>1</sup>	Условный номер образуемого земельного участка	Планируемый вид разрешенного использования земельных участков (код)	Площадь испрашиваемого земельного участка, кв. м	Способ образования	Целевое назначение лесов	Примечание
110	50:50:0020315:10	6220	Гаражное строительство	50:50:0020315:10:ЗУ8	Улично-дорожная сеть (12.0.1)	80	Путем раздела земельного участка	-	-
111	50:50:0020315:10	6220	Гаражное строительство	50:50:0020315:10:ЗУ9	Улично-дорожная сеть (12.0.1)	76	Путем раздела земельного участка	-	-
112	50:50:0020315:10	6220	Гаражное строительство	50:50:0020315:10:ЗУ10	Улично-дорожная сеть (12.0.1)	102	Путем раздела земельного участка	-	-
113	50:50:0020315:10	6220	Гаражное строительство	50:50:0020315:10:ЗУ11	Улично-дорожная сеть (12.0.1)	98	Путем раздела земельного участка	-	-
114	50:50:0020315:10	6220	Гаражное строительство	50:50:0020315:10:ЗУ12	Улично-дорожная сеть (12.0.1)	60	Путем раздела земельного участка	-	-
115	50:50:0020315:10	6220	Гаражное строительство	50:50:0020315:10:ЗУ13	Улично-дорожная сеть (12.0.1)	60	Путем раздела земельного участка	-	-

Порядковый № ЗУ	Кадастровый номер исходного земельного участка	Площадь исходного земельного участка, кв. м	Вид разрешенного использования исходного земельного участка <sup>1</sup>	Условный номер образуемого земельного участка	Планируемый вид разрешенного использования земельных участков (код)	Площадь испрашиваемого земельного участка, кв. м	Способ образования	Целевое назначение лесов	Примечание
116	50:50:0020315: 9	5780	Гаражное строительство	50:50:0020315: 9:ЗУ15	Улично-дорожная сеть (12.0.1)	1	Путем раздела земельного участка	-	-
117	50:50:0020315: 9	5780	Гаражное строительство	50:50:0020315: 9:ЗУ16	Улично-дорожная сеть (12.0.1)	99	Путем раздела земельного участка	-	-
118	50:50:0020315: 9	5780	Гаражное строительство	50:50:0020315: 9:ЗУ17	Улично-дорожная сеть (12.0.1)	92	Путем раздела земельного участка	-	-
119	50:50:0020315: 9	5780	Гаражное строительство	50:50:0020315: 9:ЗУ18	Улично-дорожная сеть (12.0.1)	92	Путем раздела земельного участка	-	-
120	50:50:0020315: 9	5780	Гаражное строительство	50:50:0020315: 9:ЗУ19	Улично-дорожная сеть (12.0.1)	90	Путем раздела земельного участка	-	-
121	50:50:0020315: 9	5780	Гаражное строительство	50:50:0020315: 9:ЗУ20	Улично-дорожная сеть (12.0.1)	113	Путем раздела земельного участка	-	-

Порядковый № ЗУ	Кадастровый номер исходного земельного участка	Площадь исходного земельного участка, кв. м	Вид разрешенного использования исходного земельного участка <sup>1</sup>	Условный номер образуемого земельного участка	Планируемый вид разрешенного использования земельных участков (код)	Площадь испрашиваемого земельного участка, кв. м	Способ образования	Целевое назначение лесов	Примечание
122	50:50:0020315: 9	5780	Гаражное строительство	50:50:0020315: 9:ЗУ21	Улично-дорожная сеть (12.0.1)	50	Путем раздела земельного участка	-	-
123	50:50:0020315: 10	6220	Гаражное строительство	50:50:0020315: 10:ЗУ14	Улично-дорожная сеть (12.0.1)	710	Путем раздела земельного участка	-	-
124	50:50:0020315: 10	6220	Гаражное строительство	50:50:0020315: 10:ЗУ15	Улично-дорожная сеть (12.0.1)	32	Путем раздела земельного участка	-	-
125	50:50:0020315: 10	6220	Гаражное строительство	50:50:0020315: 10:ЗУ16	Улично-дорожная сеть (12.0.1)	33	Путем раздела земельного участка	-	-
126	50:50:0020315: 10	6220	Гаражное строительство	50:50:0020315: 10:ЗУ17	Улично-дорожная сеть (12.0.1)	34	Путем раздела земельного участка	-	-
127	50:50:0020315: 10	6220	Гаражное строительство	50:50:0020315: 10:ЗУ18	Улично-дорожная сеть (12.0.1)	39	Путем раздела земельного участка	-	-

Порядковый № ЗУ	Кадастровый номер исходного земельного участка	Площадь исходного земельного участка, кв. м	Вид разрешенного использования исходного земельного участка <sup>1</sup>	Условный номер образуемого земельного участка	Планируемый вид разрешенного использования земельных участков (код)	Площадь испрашиваемого земельного участка, кв. м	Способ образования	Целевое назначение лесов	Примечание
128	50:50:0020315:10	6220	Гаражное строительство	50:50:0020315:10:ЗУ19	Улично-дорожная сеть (12.0.1)	63	Путем раздела земельного участка	-	-
129	50:50:0020315:10	6220	Гаражное строительство	50:50:0020315:10:ЗУ20	Улично-дорожная сеть (12.0.1)	58	Путем раздела земельного участка	-	-
130	50:50:0020315:10	6220	Гаражное строительство	50:50:0020315:10:ЗУ21	Улично-дорожная сеть (12.0.1)	4	Путем раздела земельного участка	-	-
131	50:50:0020315:9	5780	Гаражное строительство	50:50:0020315:9:ЗУ22	Улично-дорожная сеть (12.0.1)	90	Путем раздела земельного участка	-	-
132	50:50:0020315:7	3912	Комплекс дорожного сервиса с АЗС	50:50:0020315:7:ЗУ1	Улично-дорожная сеть (12.0.1)	1020	Путем раздела земельного участка	-	-
133	50:50:0020315:7	3912	Комплекс дорожного сервиса с АЗС	50:50:0020315:7:ЗУ2	Улично-дорожная сеть (12.0.1)	17	Путем раздела земельного участка	-	-

Порядковый № ЗУ	Кадастровый номер исходного земельного участка	Площадь исходного земельного участка, кв. м	Вид разрешенного использования исходного земельного участка <sup>1</sup>	Условный номер образуемого земельного участка	Планируемый вид разрешенного использования земельных участков (код)	Площадь испрашиваемого земельного участка, кв. м	Способ образования	Целевое назначение лесов	Примечание
134	50:50:0020315:1	5021	Под размещение дорожного комплекса	50:50:0020315:1:ЗУ1	Улично-дорожная сеть (12.0.1)	65	Путем раздела земельного участка	-	-
135	50:50:0020315:1	5021	Под размещение дорожного комплекса	50:50:0020315:1:ЗУ2	Улично-дорожная сеть (12.0.1)	30	Путем раздела земельного участка	-	-
136	50:50:0020315:1	5021	Под размещение дорожного комплекса	50:50:0020315:1:ЗУ3	Улично-дорожная сеть (12.0.1)	165	Путем раздела земельного участка	-	-
138	50:15:0010201:3	264325	Под размещение учебных корпусов и прилегающей территории	50:15:0010201:3:ЗУ4	Коммунальное обслуживание (3.1)	1351	Путем раздела земельного участка	-	-
139	50:15:0000000:143	355600	Не установлено	50:15:0000000:143:ЗУ3	Коммунальное обслуживание (3.1)	1346	Путем раздела земельного участка	Защитные леса	Ногинское лесничество, Кучинское участковое лесничество, квартал 27, выделы 2, 4

Порядковый № ЗУ	Кадастровый номер исходного земельного участка	Площадь исходного земельного участка, кв. м	Вид разрешенного использования исходного земельного участка <sup>1</sup>	Условный номер образуемого земельного участка	Планируемый вид разрешенного использования земельных участков (код)	Площадь испрашиваемого земельного участка, кв. м	Способ образования	Целевое назначение лесов	Примечание
140	50:15:0030403:1**	451818	-	50:15:0030403:1:ЗУ3	Коммунальное обслуживание (3.1)	1517	Путем раздела земельного участка	Защитные леса	Ногинское лесничество, Кучинское участковое лесничество, квартал 48, выделы 12, 16
141	50:15:0010202	-	-	50:15:0010202:ЗУ1	Улично-дорожная сеть (12.0.1)	2014	Образование из земель, находящихся в государственной или муниципальной собственности	-	-
142	50:15:0010201	-	-	50:15:0010201:ЗУ1	Улично-дорожная сеть (12.0.1)	3895	Образование из земель, находящихся в государственной или муниципальной собственности	-	-

Порядковый № ЗУ	Кадастровый номер исходного земельного участка	Площадь исходного земельного участка, кв. м	Вид разрешенного использования исходного земельного участка <sup>1</sup>	Условный номер образуемого земельного участка	Планируемый вид разрешенного использования земельных участков (код)	Площадь испрашиваемого земельного участка, кв. м	Способ образования	Целевое назначение лесов	Примечание
143	50:15:0010205	-	-	50:15:0010205: ЗУ1	Улично- дорожная сеть (12.0.1)	231	Образование из земель, находящихся в государственной или муниципальной собственности	-	-
144	50:15:0010207	-	-	50:15:0010207: ЗУ1	Улично- дорожная сеть (12.0.1)	4.32	Образование из земель, находящихся в государственной или муниципальной собственности	-	-



Порядковый № ЗУ	Кадастровый номер исходного земельного участка	Площадь исходного земельного участка, кв. м	Вид разрешенного использования исходного земельного участка <sup>1</sup>	Условный номер образуемого земельного участка	Планируемый вид разрешенного использования земельных участков (код)	Площадь испрашиваемого земельного участка, кв. м	Способ образования	Целевое назначение лесов	Примечание
145	50:15:0030401	-	-	50:15:0030401: ЗУ1	Транспорт (7.0)	122	Образование из земель, находящихся в государственной или муниципальной собственности	-	-
146	50:15:0030401	-	-	50:15:0030401: ЗУ2	Транспорт (7.0)	106	Образование из земель, находящихся в государственной или муниципальной собственности	-	-

Порядковый № ЗУ	Кадастровый номер исходного земельного участка	Площадь исходного земельного участка, кв. м	Вид разрешенного использования исходного земельного участка <sup>1</sup>	Условный номер образуемого земельного участка	Планируемый вид разрешенного использования земельных участков (код)	Площадь испрашиваемого земельного участка, кв. м	Способ образования	Целевое назначение лесов	Примечание
147	50:15:0010207	-	-	50:15:0010207: ЗУ2	Транспорт (7.0)	65	Образование из земель, находящихся в государственной или муниципальной собственности	-	-
148	50:15:0010207	-	-	50:15:0010207: ЗУ3	Транспорт (7.0)	279	Образование из земель, находящихся в государственной или муниципальной собственности	Защитные леса	Ногинское лесничество, Кучинское участковое лесничество, квартал 27, выдел 8

Порядковый № ЗУ	Кадастровый номер исходного земельного участка	Площадь исходного земельного участка, кв. м	Вид разрешенного использования исходного земельного участка <sup>1</sup>	Условный номер образуемого земельного участка	Планируемый вид разрешенного использования земельных участков (код)	Площадь испрашиваемого земельного участка, кв. м	Способ образования	Целевое назначение лесов	Примечание
149	50:15:0030401	-	-	50:15:0030401: ЗУ3	Транспорт (7.0)	1	Образование из земель, находящихся в государственной или муниципальной собственности	-	-
150	50:15:0030402	-	-	50:15:0030402: ЗУ1	Транспорт (7.0)	62	Образование из земель, находящихся в государственной или муниципальной собственности	Защитные леса	Ногинское лесничество, Кучинское участковое лесничество, квартал 27, выдел 7

Порядковый № ЗУ	Кадастровый номер исходного земельного участка	Площадь исходного земельного участка, кв. м	Вид разрешенного использования исходного земельного участка <sup>1</sup>	Условный номер образуемого земельного участка	Планируемый вид разрешенного использования земельных участков (код)	Площадь испрашиваемого земельного участка, кв. м	Способ образования	Целевое назначение лесов	Примечание
151	50:15:0030402	-	-	50:15:0030402: ЗУ2	Транспорт (7.0)	8648	Образование из земель, находящихся в государственной или муниципальной собственности	-	-
152	50:15:0030401	-	-	50:15:0030401: ЗУ4	Транспорт (7.0)	12139	Образование из земель, находящихся в государственной или муниципальной собственности	-	-

Порядковый № ЗУ	Кадастровый номер исходного земельного участка	Площадь исходного земельного участка, кв. м	Вид разрешенного использования исходного земельного участка <sup>1</sup>	Условный номер образуемого земельного участка	Планируемый вид разрешенного использования земельных участков (код)	Площадь испрашиваемого земельного участка, кв. м	Способ образования	Целевое назначение лесов	Примечание
153	50:15:0030406	-	-	50:15:0030406: ЗУ1	Улично-дорожная сеть (12.0.1)	93	Образование из земель, находящихся в государственной или муниципальной собственности	-	-
154	50:15:0030404	-	-	50:15:0030404: ЗУ1	Улично-дорожная сеть (12.0.1)	2030	Образование из земель, находящихся в государственной или муниципальной собственности	-	-

Порядковый № ЗУ	Кадастровый номер исходного земельного участка	Площадь исходного земельного участка, кв. м	Вид разрешенного использования исходного земельного участка <sup>1</sup>	Условный номер образуемого земельного участка	Планируемый вид разрешенного использования земельных участков (код)	Площадь испрашиваемого земельного участка, кв. м	Способ образования	Целевое назначение лесов	Примечание
155	50:15:0030406	-	-	50:15:0030406: ЗУ2	Коммунальное обслуживание (3.1)	7	Образование из земель, находящихся в государственной или муниципальной собственности	-	-
156	50:15:0030404	-	-	50:15:0030404: ЗУ2	Коммунальное обслуживание (3.1)	22	Образование из земель, находящихся в государственной или муниципальной собственности	-	-

Порядковый № ЗУ	Кадастровый номер исходного земельного участка	Площадь исходного земельного участка, кв. м	Вид разрешенного использования исходного земельного участка <sup>1</sup>	Условный номер образуемого земельного участка	Планируемый вид разрешенного использования земельных участков (код)	Площадь испрашиваемого земельного участка, кв. м	Способ образования	Целевое назначение лесов	Примечание
157	50:15:0030403	-	-	50:15:0030403: ЗУ1	Транспорт (7.0)	15442	Образование из земель, находящихся в государственной или муниципальной собственности	Защитные леса	Ногинское лесничество, Кучинское участковое лесничество, квартал 39, выделы 3, 4, 8, квартал 48, выделы 3, 5, 7, 12, 16
158	50:15:0030406	-	-	50:15:0030406: ЗУ3	Транспорт (7.0)	599	Образование из земель, находящихся в государственной или муниципальной собственности	Защитные леса	Ногинское лесничество, Кучинское участковое лесничество, квартал 48, выдел 13

Порядковый № ЗУ	Кадастровый номер исходного земельного участка	Площадь исходного земельного участка, кв. м	Вид разрешенного использования исходного земельного участка <sup>1</sup>	Условный номер образуемого земельного участка	Планируемый вид разрешенного использования земельных участков (код)	Площадь испрашиваемого земельного участка, кв. м	Способ образования	Целевое назначение лесов	Примечание
159	50:15:0030406	-	-	50:15:0030406: ЗУ4	Улично- дорожная сеть (12.0.1)	28	Образование из земель, находящихся в государственной или муниципальной собственности	-	-
160	50:15:0030406	-	-	50:15:0030406: ЗУ5	Улично- дорожная сеть (12.0.1)	23	Образование из земель, находящихся в государственной или муниципальной собственности	-	-



Порядковый № ЗУ	Кадастровый номер исходного земельного участка	Площадь исходного земельного участка, кв. м	Вид разрешенного использования исходного земельного участка <sup>1</sup>	Условный номер образуемого земельного участка	Планируемый вид разрешенного использования земельных участков (код)	Площадь испрашиваемого земельного участка, кв. м	Способ образования	Целевое назначение лесов	Примечание
161	50:15:0030406	-	-	50:15:0030406: ЗУ6	Коммунальное обслуживание (3.1)	119	Образование из земель, находящихся в государственной или муниципальной собственности	-	-
162	50:15:0030406	-	-	50:15:0030406: ЗУ7	Улично-дорожная сеть (12.0.1)	517	Образование из земель, находящихся в государственной или муниципальной собственности	-	-

Порядковый № ЗУ	Кадастровый номер исходного земельного участка	Площадь исходного земельного участка, кв. м	Вид разрешенного использования исходного земельного участка <sup>1</sup>	Условный номер образуемого земельного участка	Планируемый вид разрешенного использования земельных участков (код)	Площадь испрашиваемого земельного участка, кв. м	Способ образования	Целевое назначение лесов	Примечание
163	50:15:0030406	-	-	50:15:0030406: ЗУ8	Коммунальное обслуживание (3.1)	923	Образование из земель, находящихся в государственной или муниципальной собственности	-	-
164	50:15:0030403	-	-	50:15:0030403: ЗУ2	Транспорт (7.0)	1	Образование из земель, находящихся в государственной или муниципальной собственности	-	-

Порядковый № ЗУ	Кадастровый номер исходного земельного участка	Площадь исходного земельного участка, кв. м	Вид разрешенного использования исходного земельного участка <sup>1</sup>	Условный номер образуемого земельного участка	Планируемый вид разрешенного использования земельных участков (код)	Площадь испрашиваемого земельного участка, кв. м	Способ образования	Целевое назначение лесов	Примечание
165	50:15:0030406	-	-	50:15:0030406: ЗУ9	Транспорт (7.0)	31	Образование из земель, находящихся в государственной или муниципальной собственности	-	-
166	50:15:0030406	-	-	50:15:0030406: ЗУ10	Транспорт (7.0)	10	Образование из земель, находящихся в государственной или муниципальной собственности	-	-

Порядковый № ЗУ	Кадастровый номер исходного земельного участка	Площадь исходного земельного участка, кв. м	Вид разрешенного использования исходного земельного участка <sup>1</sup>	Условный номер образуемого земельного участка	Планируемый вид разрешенного использования земельных участков (код)	Площадь испрашиваемого земельного участка, кв. м	Способ образования	Целевое назначение лесов	Примечание
167	50:50:0010205	-	-	50:50:0010205: ЗУ1	Улично- дорожная сеть (12.0.1)	1499	Образование из земель, находящихся в государственной или муниципальной собственности	-	-
168	50:50:0010328	-	-	50:50:0010328: ЗУ1	Улично- дорожная сеть (12.0.1)	9266	Образование из земель, находящихся в государственной или муниципальной собственности	-	-

Порядковый № ЗУ	Кадастровый номер исходного земельного участка	Площадь исходного участка, кв. м	Вид разрешенного использования исходного земельного участка <sup>1</sup>	Условный номер образуемого земельного участка	Планируемый вид разрешенного использования земельных участков (код)	Площадь испрашиваемого земельного участка, кв. м	Способ образования	Целевое назначение лесов	Примечание
169	50:50:0010328	-	-	50:50:0010328: ЗУ2	Коммунальное обслуживание (3.1)	227	Образование из земель, находящихся в государственной или муниципальной собственности	-	-
170	50:50:0010205	-	-	50:50:0010205: ЗУ2	Транспорт (7.0)	1	Образование из земель, находящихся в государственной или муниципальной собственности	-	-

Порядковый № ЗУ	Кадастровый номер исходного земельного участка	Площадь исходного земельного участка, кв. м	Вид разрешенного использования исходного земельного участка <sup>1</sup>	Условный номер образуемого земельного участка	Планируемый вид разрешенного использования земельных участков (код)	Площадь испрашиваемого земельного участка, кв. м	Способ образования	Целевое назначение лесов	Примечание
171	50:50:0010201	-	-	50:50:0010201: ЗУ1	Транспорт (7.0)	892	Образование из земель, находящихся в государственной или муниципальной собственности	-	-
172	50:50:0010201	-	-	50:50:0010201: ЗУ2	Транспорт (7.0)	1	Образование из земель, находящихся в государственной или муниципальной собственности	Защитные леса	Ногинское лесничество, Кучинское участковое лесничество, квартал 70, выдел 13

Порядковый № ЗУ	Кадастровый номер исходного земельного участка	Площадь исходного участка, кв. м	Вид разрешенного использования исходного земельного участка <sup>1</sup>	Условный номер образуемого земельного участка	Планируемый вид разрешенного использования земельных участков (код)	Площадь испрашиваемого земельного участка, кв. м	Способ образования	Целевое назначение лесов	Примечание
173	50:50:0010326	-	-	50:50:0010326: ЗУ1	Транспорт (7.0)	253	Образование из земель, находящихся в государственной или муниципальной собственности	Защитные леса	Ногинское лесничество, Кучинское участковое лесничество, квартал 70, выдел 42
174	50:50:0010203	-	-	50:50:0010203: ЗУ1	Транспорт (7.0)	521	Образование из земель, находящихся в государственной или муниципальной собственности	Защитные леса	Ногинское лесничество, Кучинское участковое лесничество, квартал 70, выделы 14, 27

Порядковый № ЗУ	Кадастровый номер исходного земельного участка	Площадь исходного земельного участка, кв. м	Вид разрешенного использования исходного земельного участка <sup>1</sup>	Условный номер образуемого земельного участка	Планируемый вид разрешенного использования земельных участков (код)	Площадь испрашиваемого земельного участка, кв. м	Способ образования	Целевое назначение лесов	Примечание
175	50:50:0010327	-	-	50:50:0010327: ЗУ1	Транспорт (7.0)	1964	Образование из земель, находящихся в государственной или муниципальной собственности	Защитные леса	Ногинское лесничество, Кучинское участковое лесничество, квартал 70, выделы 37, 39
176	50:50:0010327	-	-	50:50:0010327: ЗУ2	Транспорт (7.0)	3	Образование из земель, находящихся в государственной или муниципальной собственности	-	-



Порядковый № ЗУ	Кадастровый номер исходного земельного участка	Площадь исходного земельного участка, кв. м	Вид разрешенного использования исходного земельного участка <sup>1</sup>	Условный номер образуемого земельного участка	Планируемый вид разрешенного использования земельных участков (код)	Площадь испрашиваемого земельного участка, кв. м	Способ образования	Целевое назначение лесов	Примечание
177	50:50:0010405	-	-	50:50:0010405: ЗУ1	Улично- дорожная сеть (12.0.1)	33592	Образование из земель, находящихся в государственной или муниципальной собственности	-	-
178	50:50:0010405	-	-	50:50:0010405: ЗУ2	Коммунальное обслуживание (3.1)	442	Образование из земель, находящихся в государственной или муниципальной собственности	-	-

Порядковый № ЗУ	Кадастровый номер исходного земельного участка	Площадь исходного земельного участка, кв. м	Вид разрешенного использования исходного земельного участка <sup>1</sup>	Условный номер образуемого земельного участка	Планируемый вид разрешенного использования земельных участков (код)	Площадь испрашиваемого земельного участка, кв. м	Способ образования	Целевое назначение лесов	Примечание
179	50:15:0010201	-	-	50:15:0010201: ЗУ2	Улично- дорожная сеть (12.0.1)	41	Образование из земель, находящихся в государственной или муниципальной собственности	-	-
180	50:50:0010405	-	-	50:50:0010405: ЗУ3	Коммунальное обслуживание (3.1)	375	Образование из земель, находящихся в государственной или муниципальной собственности	-	-

Порядковый № ЗУ	Кадастровый номер исходного земельного участка	Площадь исходного земельного участка, кв. м	Вид разрешенного использования исходного земельного участка <sup>1</sup>	Условный номер образуемого земельного участка	Планируемый вид разрешенного использования земельных участков (код)	Площадь испрашиваемого земельного участка, кв. м	Способ образования	Целевое назначение лесов	Примечание
181	50:50:0010401	-	-	50:50:0010401: ЗУ1	Коммунальное обслуживание (3.1)	370	Образование из земель, находящихся в государственной или муниципальной собственности	-	-
182	50:50:0020211	-	-	50:50:0020211: ЗУ1	Улично-дорожная сеть (12.0.1)	2	Образование из земель, находящихся в государственной или муниципальной собственности	-	-

Порядковый № ЗУ	Кадастровый номер исходного земельного участка	Площадь исходного земельного участка, кв. м	Вид разрешенного использования исходного земельного участка <sup>1</sup>	Условный номер образуемого земельного участка	Планируемый вид разрешенного использования земельных участков (код)	Площадь испрашиваемого земельного участка, кв. м	Способ образования	Целевое назначение лесов	Примечание
183	50:50:0020211	-	-	50:50:0020211: ЗУ2	Улично- дорожная сеть (12.0.1)	109	Образование из земель, находящихся в государственной или муниципальной собственности	-	-
184	50:50:0020315	-	-	50:50:0020315: ЗУ1	Улично- дорожная сеть (12.0.1)	1659	Образование из земель, находящихся в государственной или муниципальной собственности	-	-

Порядковый № ЗУ	Кадастровый номер исходного земельного участка	Площадь исходного земельного участка, кв. м	Вид разрешенного использования исходного земельного участка <sup>1</sup>	Условный номер образуемого земельного участка	Планируемый вид разрешенного использования земельных участков (код)	Площадь испрашиваемого земельного участка, кв. м	Способ образования	Целевое назначение лесов	Примечание
185	50:50:0020315	-	-	50:50:0020315: ЗУ2	Коммунальное обслуживание (3.1)	151	Образование из земель, находящихся в государственной или муниципальной собственности	-	-
186	50:50:0020315	-	-	50:50:0020315: ЗУ3	Улично-дорожная сеть (12.0.1)	2	Образование из земель, находящихся в государственной или муниципальной собственности	-	-

Порядковый № ЗУ	Кадастровый номер исходного земельного участка	Площадь исходного земельного участка, кв. м	Вид разрешенного использования исходного земельного участка <sup>1</sup>	Условный номер образуемого земельного участка	Планируемый вид разрешенного использования земельных участков (код)	Площадь испрашиваемого земельного участка, кв. м	Способ образования	Целевое назначение лесов	Примечание
187	50:50:0020315	-	-	50:50:0020315: ЗУ4	Коммунальное обелуживание (3.1)	510	Образование из земель, находящихся в государственной или муниципальной собственности	-	-
188	50:50:0020211	-	-	50:50:0020211: ЗУ3	Улично-дорожная сеть (12.0.1)	970	Образование из земель, находящихся в государственной или муниципальной собственности	-	-

Порядковый № ЗУ	Кадастровый номер исходного земельного участка	Площадь исходного земельного участка, кв. м	Вид разрешенного использования исходного земельного участка <sup>1</sup>	Условный номер образуемого земельного участка	Планируемый вид разрешенного использования земельных участков (код)	Площадь испрашиваемого земельного участка, кв. м	Способ образования	Целевое назначение лесов	Примечание
191	50:50:0020301	-	-	50:50:0020301: ЗУ1	Улично- дорожная сеть (12.0.1)	48	Образование из земель, находящихся в государственной или муниципальной собственности	-	-
192	50:50:0020301	-	-	50:50:0020301: ЗУ2	Улично- дорожная сеть (12.0.1)	1_9	Образование из земель, находящихся в государственной или муниципальной собственности	-	-

Порядковый № ЗУ	Кадастровый номер исходного земельного участка	Площадь исходного земельного участка, кв. м	Вид разрешенного использования исходного земельного участка <sup>1</sup>	Условный номер образуемого земельного участка	Планируемый вид разрешенного использования земельных участков (код)	Площадь испрашиваемого земельного участка, кв. м	Способ образования	Целевое назначение лесов	Примечание
193	50:50:0020301	-	-	50:50:0020301: ЗУ3	Улично- дорожная сеть (12.0.1)	1	Образование из земель, находящихся в государственной или муниципальной собственности	-	-
194	50:50:0020315	-	-	50:50:0020315: ЗУ5	Улично- дорожная сеть (12.0.1)	5	Образование из земель, находящихся в государственной или муниципальной собственности	-	-



Порядковый № ЗУ	Кадастровый номер исходного земельного участка	Площадь исходного участка, кв. м	Вид разрешенного использования исходного земельного участка <sup>1</sup>	Условный номер образуемого земельного участка	Планируемый вид разрешенного использования земельных участков (код)	Площадь испрашиваемого земельного участка, кв. м	Способ образования	Целевое назначение лесов	Примечание
195	50:50:0020315	-	-	50:50:0020315: ЗУ6	Улично-дорожная сеть (12.0.1)	4	Образование из земель, находящихся в государственной или муниципальной собственности	-	-
196	50:50:0020315	-	-	50:50:0020315: ЗУ7	Улично-дорожная сеть (12.0.1)	43	Образование из земель, находящихся в государственной или муниципальной собственности	-	-

Порядковый № ЗУ	Кадастровый номер исходного земельного участка	Площадь исходного земельного участка, кв. м	Вид разрешенного использования исходного земельного участка <sup>1</sup>	Условный номер образуемого земельного участка	Планируемый вид разрешенного использования земельных участков (код)	Площадь испрашиваемого земельного участка, кв. м	Способ образования	Целевое назначение лесов	Примечание
197	50:50:0020315	-	-	50:50:0020315: ЗУ8	Улично-дорожная сеть (12.0.1)	40	Образование из земель, находящихся в государственной или муниципальной собственности	-	-
198	50:50:0020315	-	-	50:50:0020315: ЗУ9	Улично-дорожная сеть (12.0.1)	3806	Образование из земель, находящихся в государственной или муниципальной собственности	-	-

Порядковый № ЗУ	Кадастровый номер исходного земельного участка	Площадь исходного земельного участка, кв. м	Вид разрешенного использования исходного земельного участка <sup>1</sup>	Условный номер образуемого земельного участка	Планируемый вид разрешенного использования земельных участков (код)	Площадь испрашиваемого земельного участка, кв. м	Способ образования	Целевое назначение лесов	Примечание
200	50:50:0020315	-	-	50:50:0020315: ЗУ10	Коммунальное обслуживание (3.1)	614	Образование из земель, находящихся в государственной или муниципальной собственности	-	-
201	50:50:0020315	-	-	50:50:0020315: ЗУ11	Улично-дорожная сеть (12.0.1)	578	Образование из земель, находящихся в государственной или муниципальной собственности	-	-

Порядковый № ЗУ	Кадастровый номер исходного земельного участка	Площадь исходного земельного участка, кв. м	Вид разрешенного использования исходного земельного участка	Условный номер образуемого земельного участка	Планируемый вид разрешенного использования земельных участков (код)	Площадь испрашиваемого земельного участка, кв. м	Способ образования	Целевое назначение лесов	Примечание
202	50:50:0020301	-	-	50:50:0020301: ЗУ4	Улично-дорожная сеть (12.0.1)	130	Образование из земель, находящихся в государственной или муниципальной собственности	-	-
203	50:50:0020301	-	-	50:50:0020301: ЗУ5	Улично-дорожная сеть (12.0.1)	-	Образование из земель, находящихся в государственной или муниципальной собственности	-	-

Порядковый № ЗУ	Кадастровый номер исходного земельного участка	Площадь исходного земельного участка, кв. м	Вид разрешенного использования исходного земельного участка <sup>1</sup>	Условный номер образуемого земельного участка	Планируемый вид разрешенного использования земельных участков (код)	Площадь испрашиваемого земельного участка, кв. м	Способ образования	Целевое назначение лесов	Примечание
204	50:50:0020302	-	-	50:50:0020302: ЗУ1	Улично-дорожная сеть (12.0.1)	58	Образование из земель, находящихся в государственной или муниципальной собственности	-	-
205	50:50:0020301	-	-	50:50:0020301: ЗУ6	Улично-дорожная сеть (12.0.1)	-	Образование из земель, находящихся в государственной или муниципальной собственности	-	-

Порядковый № ЗУ	Кадастровый номер исходного земельного участка	Площадь исходного земельного участка, кв. м	Вид разрешенного использования исходного земельного участка <sup>1</sup>	Условный номер образуемого земельного участка	Планируемый вид разрешенного использования земельных участков (код)	Площадь испрашиваемого земельного участка, кв. м	Способ образования	Целевое назначение лесов	Примечание
206	50:50:0020301	-	-	50:50:0020301: ЗУ7	Улично- дорожная сеть (12.0.1)	19	Образование из земель, находящихся в государственной или муниципальной собственности	-	-
207	50:50:0020302	-	-	50:50:0020302: ЗУ2	Улично- дорожная сеть (12.0.1)	1156	Образование из земель, находящихся в государственной или муниципальной собственности	-	-

Порядковый № ЗУ	Кадастровый номер исходного земельного участка	Площадь исходного земельного участка, кв. м	Вид разрешенного использования исходного земельного участка <sup>1</sup>	Условный номер образуемого земельного участка	Планируемый вид разрешенного использования земельных участков (код)	Площадь испрашиваемого земельного участка, кв. м	Способ образования	Целевое назначение лесов	Примечание
208	50:50:0020315	-	-	50:50:0020315: ЗУ12	Улично-дорожная сеть (12.0.1)	241	Образование из земель, находящихся в государственной или муниципальной собственности	-	-
209	50:50:0020315	-	-	50:50:0020315: ЗУ13	Улично-дорожная сеть (12.0.1)	308	Образование из земель, находящихся в государственной или муниципальной собственности	-	-

Порядковый № ЗУ	Кадастровый номер исходного земельного участка	Площадь исходного земельного участка, кв. м	Вид разрешенного использования исходного земельного участка <sup>1</sup>	Условный номер образуемого земельного участка	Планируемый вид разрешенного использования земельных участков (код)	Площадь испрашиваемого земельного участка, кв. м	Способ образования	Целевое назначение лесов	Примечание
210	50:50:0020315	-	-	50:50:0020315: ЗУ14	Улично- дорожная сеть (12.0.1)	17	Образование из земель, находящихся в государственной или муниципальной собственности	-	-
211	50:50:0020315	-	-	50:50:0020315: ЗУ15	Улично- дорожная сеть (12.0.1)	84	Образование из земель, находящихся в государственной или муниципальной собственности	-	-



Порядковый № ЗУ	Кадастровый номер исходного земельного участка	Площадь исходного земельного участка, кв. м	Вид разрешенного использования исходного земельного участка <sup>1</sup>	Условный номер образуемого земельного участка	Планируемый вид разрешенного использования земельных участков (код)	Площадь испрашиваемого земельного участка, кв. м	Способ образования	Целевое назначение лесов	Примечание
212	50:50:0010401	-	-	50:50:0010401: ЗУ2	Улично- дорожная сеть (12.0.1)	1433	Образование из земель, находящихся в государственной или муниципальной собственности	-	-
-	50:15:0030401: 22	1110	Не определено	-	Транспорт (7.0)	-	-	-	-
-	50:15:0010205: 2873	416	Земельные участки (территории) общего пользования	-	Транспорт (7.0)	-	-	-	-
-	50:50:0010205: 228	2	Связь	-	Транспорт (7.0)	-	-	-	-
Итого:						338296			

Порядковый № ЗУ	Кадастровый номер исходного земельного участка	Площадь исходного земельного участка, кв. м	Вид разрешенного использования исходного земельного участка <sup>1</sup>	Условный номер образуемого земельного участка	Планируемый вид разрешенного использования земельных участков (код)	Площадь испрашиваемого земельного участка, кв. м	Способ образования	Целевое назначение лесов	Примечание
Земельные участки, образуемые в зонах планируемого размещения линейных объектов, подлежащих реконструкции в связи с изменением их местоположения									
213	50:15:0010201	-	-	50:15:0010201: ЗУ3	Коммунальное обслуживание (3.1)	963	Образование из земель, находящихся в государственной или муниципальной собственности	-	-
214	50:15:0010201	-	-	50:15:0010201: ЗУ4	Коммунальное обслуживание (3.1)	213	Образование из земель, находящихся в государственной или муниципальной собственности	-	-

Порядковый № ЗУ	Кадастровый номер исходного земельного участка	Площадь исходного земельного участка, кв. м	Вид разрешенного использования исходного земельного участка <sup>1</sup>	Условный номер образуемого земельного участка	Планируемый вид разрешенного использования земельных участков (код)	Площадь испрашиваемого земельного участка, кв. м	Способ образования	Целевое назначение лесов	Примечание
215	50:15:0010202	-	-	50:15:0010202: ЗУ2	Коммунальное обслуживание (3.1)	82	Образование из земель, находящихся в государственной или муниципальной собственности	-	-
216	50:15:0010205	-	-	50:15:0010205: ЗУ2	Коммунальное обслуживание (3.1)	14	Образование из земель, находящихся в государственной или муниципальной собственности	-	-

Порядковый № ЗУ	Кадастровый номер исходного земельного участка	Площадь исходного земельного участка, кв. м	Вид разрешенного использования исходного земельного участка <sup>1</sup>	Условный номер образуемого земельного участка	Планируемый вид разрешенного использования земельных участков (код)	Площадь испрашиваемого земельного участка, кв. м	Способ образования	Целевое назначение лесов	Примечание
217	50:15:0010205	-	-	50:15:0010205: ЗУ3	Коммунальное обслуживание (3.1)	124	Образование из земель, находящихся в государственной или муниципальной собственности	-	-
218	50:15:0010207	-	-	50:15:0010207: ЗУ4	Коммунальное обслуживание (3.1)	10	Образование из земель, находящихся в государственной или муниципальной собственности	-	-

Порядковый № ЗУ	Кадастровый номер исходного земельного участка	Площадь исходного земельного участка, кв. м	Вид разрешенного использования исходного земельного участка <sup>1</sup>	Условный номер образуемого земельного участка	Планируемый вид разрешенного использования земельных участков (код)	Площадь испрашиваемого земельного участка, кв. м	Способ образования	Целевое назначение лесов	Примечание
219	50:15:0010207	-	-	50:15:0010207: ЗУ5	Коммунальное обслуживание (3.1)	10	Образование из земель, находящихся в государственной или муниципальной собственности	-	-
220	50:15:0010207	-	-	50:15:0010207: ЗУ6	Коммунальное обслуживание (3.1)	23	Образование из земель, находящихся в государственной или муниципальной собственности	Защитные леса	Ногинское лесничество, Кучинское участковое лесничество, квартал 27, выдел 8

Порядковый № ЗУ	Кадастровый номер исходного земельного участка	Площадь исходного земельного участка, кв. м	Вид разрешенного использования исходного земельного участка <sup>1</sup>	Условный номер образуемого земельного участка	Планируемый вид разрешенного использования земельных участков (код)	Площадь испрашиваемого земельного участка, кв. м	Способ образования	Целевое назначение лесов	Примечание
221	50:15:0030402	-	-	50:15:0030402: ЗУ3	Коммунальное обслуживание (3.1)	68	Образование из земель, находящихся в государственной или муниципальной собственности	-	-
222	50:15:0030402	-	-	50:15:0030402: ЗУ4	Коммунальное обслуживание (3.1)	37	Образование из земель, находящихся в государственной или муниципальной собственности	Защитные леса	Ногинское лесничество, Кучинское участковое лесничество, квартал 27, выдел 7

Порядковый № ЗУ	Кадастровый номер исходного земельного участка	Площадь исходного земельного участка, кв. м	Вид разрешенного использования исходного земельного участка <sup>1</sup>	Условный номер образуемого земельного участка	Планируемый вид разрешенного использования земельных участков (код)	Площадь испрашиваемого земельного участка, кв. м	Способ образования	Целевое назначение лесов	Примечание
223	50:15:0030401	-	-	50:15:0030401: ЗУ5	Коммунальное обслуживание (3.1)	5	Образование из земель, находящихся в государственной или муниципальной собственности	-	-
224	50:15:0030404	-	-	50:15:0030404: ЗУ3	Коммунальное обслуживание (3.1)	22	Образование из земель, находящихся в государственной или муниципальной собственности	-	-

Порядковый № ЗУ	Кадастровый номер исходного земельного участка	Площадь исходного земельного участка, кв. м	Вид разрешенного использования исходного земельного участка <sup>1</sup>	Условный номер образуемого земельного участка	Планируемый вид разрешенного использования земельных участков (код)	Площадь испрашиваемого земельного участка, кв. м	Способ образования	Целевое назначение лесов	Примечание
225	50:15:0030406	-	-	50:15:0030406: ЗУ11	Коммунальное обслуживание (3.1)	256	Образование из земель, находящихся в государственной или муниципальной собственности	-	-
226	50:15:0030406	-	-	50:15:0030406: ЗУ12	Коммунальное обслуживание (3.1)	129	Образование из земель, находящихся в государственной или муниципальной собственности	-	-



Порядковый № ЗУ	Кадастровый номер исходного земельного участка	Площадь исходного земельного участка, кв. м	Вид разрешенного использования исходного земельного участка <sup>1</sup>	Условный номер образуемого земельного участка	Планируемый вид разрешенного использования земельных участков (код)	Площадь испрашиваемого земельного участка, кв. м	Способ образования	Целевое назначение лесов	Примечание
227	50:15:0030406	-	-	50:15:0030406: ЗУ13	Коммунальное обслуживание (3.1)	2	Образование из земель, находящихся в государственной или муниципальной собственности	Защитные леса	Ногинское лесничество, Кучинское участковое лесничество, квартал 48, выдел 13
228	50:15:0030406	-	-	50:15:0030406: ЗУ14	Коммунальное обслуживание (3.1)	58	Образование из земель, находящихся в государственной или муниципальной собственности	-	-

Порядковый № ЗУ	Кадастровый номер исходного земельного участка	Площадь исходного земельного участка, кв. м	Вид разрешенного использования исходного земельного участка <sup>1</sup>	Условный номер образуемого земельного участка	Планируемый вид разрешенного использования земельных участков (код)	Площадь испрашиваемого земельного участка, кв. м	Способ образования	Целевое назначение лесов	Примечание
229	50:15:0030406	-	-	50:15:0030406: ЗУ15	Коммунальное обслуживание (3.1)	48	Образование из земель, находящихся в государственной или муниципальной собственности	-	-
231	50:50:0010328	-	-	50:50:0010328: ЗУ3	Коммунальное обслуживание (3.1)	256	Образование из земель, находящихся в государственной или муниципальной собственности	-	-

Порядковый № ЗУ	Кадастровый номер исходного земельного участка	Площадь исходного земельного участка, кв. м	Вид разрешенного использования исходного земельного участка <sup>1</sup>	Условный номер образуемого земельного участка	Планируемый вид разрешенного использования земельных участков (код)	Площадь испрашиваемого земельного участка, кв. м	Способ образования	Целевое назначение лесов	Примечание
232	50:50:0010327	-	-	50:50:0010327: ЗУ3	Коммунальное обслуживание (3.1)	43	Образование из земель, находящихся в государственной или муниципальной собственности	-	-
233	50:50:0010327	-	-	50:50:0010327: ЗУ4	Коммунальное обслуживание (3.1)	39	Образование из земель, находящихся в государственной или муниципальной собственности	-	-

Порядковый № ЗУ	Кадастровый номер исходного земельного участка	Площадь исходного земельного участка, кв. м	Вид разрешенного использования исходного земельного участка <sup>1</sup>	Условный номер образуемого земельного участка	Планируемый вид разрешенного использования земельных участков (код)	Площадь испрашиваемого земельного участка, кв. м	Способ образования	Целевое назначение лесов	Примечание
234	50:50:0010327	-	-	50:50:0010327: ЗУ5	Коммунальное обслуживание (3.1)	43	Образование из земель, находящихся в государственной или муниципальной собственности	-	-
235	50:50:0010404	-	-	50:50:0010404: ЗУ1	Коммунальное обслуживание (3.1)	8	Образование из земель, находящихся в государственной или муниципальной собственности	-	-

Порядковый № ЗУ	Кадастровый номер исходного земельного участка	Площадь исходного земельного участка, кв. м	Вид разрешенного использования исходного земельного участка <sup>1</sup>	Условный номер образуемого земельного участка	Планируемый вид разрешенного использования земельных участков (код)	Площадь испрашиваемого земельного участка, кв. м	Способ образования	Целевое назначение лесов	Примечание
236	50:50:0010405	-	-	50:50:0010405: ЗУ4	Коммунальное обслуживание (3.1)	2	Образование из земель, находящихся в государственной или муниципальной собственности	-	-
237	50:50:0010401	-	-	50:50:0010401: ЗУ3	Коммунальное обслуживание (3.1)	441	Образование из земель, находящихся в государственной или муниципальной собственности	-	-

Порядковый № ЗУ	Кадастровый номер исходного земельного участка	Площадь исходного земельного участка, кв. м	Вид разрешенного использования исходного земельного участка <sup>1</sup>	Условный номер образуемого земельного участка	Планируемый вид разрешенного использования земельных участков (код)	Площадь испрашиваемого земельного участка, кв. м	Способ образования	Целевое назначение лесов	Примечание
238	50:50:0010401	-	-	50:50:0010401: ЗУ4	Коммунальное обслуживание (3.1)	200	Образование из земель, находящихся в государственной или муниципальной собственности	-	-
239	50:50:0010401	-	-	50:50:0010401: ЗУ5	Коммунальное обслуживание (3.1)	83	Образование из земель, находящихся в государственной или муниципальной собственности	-	-

Порядковый № ЗУ	Кадастровый номер исходного земельного участка	Площадь исходного земельного участка, кв. м	Вид разрешенного использования исходного земельного участка <sup>1</sup>	Условный номер образуемого земельного участка	Планируемый вид разрешенного использования земельных участков (код)	Площадь испрашиваемого земельного участка, кв. м	Способ образования	Целевое назначение лесов	Примечание
241	50:50:0020315	-	-	50:50:0020315: ЗУ16	Коммунальное обслуживание (3.1)	4108	Образование из земель, находящихся в государственной или муниципальной собственности	-	-
243	50:50:0020315	-	-	50:50:0020315: ЗУ17	Коммунальное обслуживание (3.1)	69	Образование из земель, находящихся в государственной или муниципальной собственности	-	-

Порядковый № ЗУ	Кадастровый номер исходного земельного участка	Площадь исходного земельного участка, кв. м	Вид разрешенного использования исходного земельного участка <sup>1</sup>	Условный номер образуемого земельного участка	Планируемый вид разрешенного использования земельных участков (код)	Площадь испрашиваемого земельного участка, кв. м	Способ образования	Целевое назначение лесов	Примечание
244	50:50:0020315	-	-	50:50:0020315: ЗУ18	Коммунальное обслуживание (3.1)	73	Образование из земель, находящихся в государственной или муниципальной собственности	-	-
245	50:50:0020211	-	-	50:50:0020211: ЗУ4	Коммунальное обслуживание (3.1)	8175	Образование из земель, находящихся в государственной или муниципальной собственности	-	-
Итого:						15604			

\*\* Земельные участки с кадастровыми номерами: 50:15:0030402:10 и 50:15:0030403:1, входящие в состав единого землепользования с кадастровым номером 50:15:0000000:38, имеющего категорию земли лесного фонда



Характеристика земель лесного фонда по данным Комитета лесного хозяйства Московской области (Ногинское лесничество, Кучинское участковое лесничество, кварталы 27, 39, 48, 70), предполагаемых к переводу из состава земель лесного фонда в земли с категорией «Земли промышленности, энергетики, транспорта, связи, радиовещания, телевидения, информатики, земли для обеспечения космической деятельности, земли обороны, безопасности и земли иного специального назначения»

Выдел	Состав, особенности выдела, количественная доля в составе древостоя пород деревьев	Высота, м	Возраст	Ярус	Подросток, подлесок	Хозяйственные мероприятия	Номер образуемого участка/ публичного сервитута/ кадастровый номер земельного участка	Площадь лесного выдела в границах линейного объекта, кв. м
Ногинское лесничество, Кучинское участковое лесничество								
категория защитности – леса, расположенные в защитных полосах лесов								
Виды использования: заготовка древесины (включая СОМ), заготовка и сбор недревесных лесных ресурсов, заготовка пищевых лесных ресурсов и сбор лекарственных растений, осуществление видов деятельности в сфере охотничьего хозяйства, ведение сельского хозяйства (сенокосные пчеловодство), осуществление научно-исследовательской деятельности, образовательной деятельности, осуществление рекреационной деятельности; выращивание посадочного материала лесных растений (саженцев, сеянцев), выполнение работ по геологическому изучению недр, разработка месторождений и полезных ископаемых, строительство и эксплуатация водохранилищ и иных искусственных водных объектов, а также гидротехнических сооружений морских терминалов, речных портов, причалов; строительство, реконструкция, эксплуатация линейных объектов, осуществление религиозной деятельности, изыскательские работы								
1	Береза - 50%, клен - 20%, липа - 10%, сосна - 20%	13	30	1	Подлесок: бузина, рябина, жимолость; редкий	-	20	2350
2	Несомкнувшиеся культуры: сосна - 100%	0,5	6	-	Подлесок: рябина, бузина; редкий	Осветление 1 очередь 30% уход за культурами	20	5301
	Возобновление: береза - 80%, осина - 20%	2	5	-			22	1266
							26	1318
							139	845

квартал 27

№ выдела	Состав, особенности выдела, количественная доля в составе древостоя пород деревьев	Высота, м	Возраст	Ярус	Подросток, подлесок	Хозяйственные мероприятия	Номер образуемого участка/ публичного сервитута/ кадастровый номер земельного участка	Площадь лесного выдела в границах линейного объекта, кв. м
3	Береза - 80%, клен + липа + сосна - 20%	21	60	1	Подлесок: бузина, рябина, жимолость; редкий	Уборка неликвидных деревьев	22	1781
4	Лесные культуры: береза - 60%, клен остролиственный - 20%, лиственница - 10%, сосна + ель - 10%	береза - 23, клен остролиственный - 19, лиственница, сосна - 18	63	1	Подрост: клен остролиственный 100%; Подлесок: бузина, рябина; средний	-	26 139	1602 501
7	Сосна - 80%, береза + клен - 20%	13	40	1	Подлесок: бузина, рябина, жимолость; редкий	-	26 150 222	353 62 37
8	Прочие земли	-	-	-	-	-	20 148 220	1549 279 23
11	Прочие земли	-	-	-	-	-	25	1478
квартал 39								
3	Лесные культуры: береза + вяз + осина - 100%	19	60	1	Подлесок: крупина ломкая; редкий	-	37 157	878 745
4	Береза - 70%, ольха черная + сосна + ель - 30%	Береза - 20, ольха черная, сосна - 22	береза, ольха черная - 65, сосна - 95	1	Подлесок: крупина ломкая; редкий	-	37 38 157	2330 90 1293



№ п/п	Состав, особенности выдела, количественная доля в составе древостоя пород деревьев	Высота, м	Возраст	Ярус	Подросток, подросток	Хозяйственные мероприятия	Номер образуемого участка/ публичного сервитута/ кадастровый номер земельного участка	Площадь лесного выдела в границах линейного объекта, кв. м
16	Лесные культуры береза - 80%, липа - 10%, клен остролиственный + вяз + сосна - 10%	береза - 24, липа - 19, клен остролиственный + сосна - 17	береза, липа, клен остролиственный - 67, сосна - 120	1	Подрост: липа - 50%, клен остролиственный - 50%; подросток: рябина, брусника, жимолость; средний	-	37 140 157	392 517 236
квартал 70								
12	Лесные культуры береза + сосна + лиственница - 100%	25	69	1	Подросток: рябина, крушина ломкая, свидина, густой	-	64	408
13	Лесные культуры сосна - 50%, береза - 50%	23	63	1	Подросток: крушина ломкая, черемуха, рябина, густой	-	64 172	1278 1

Выдел	Состав, особенности выдела, количественная доля в составе древостоя пород деревьев	Высота, м	Возраст	Ярус	Подросток, подлесок	Хозяйственные мероприятия	Номер образуемого участка/ публичного сервитута/ кадастровый номер земельного участка	Площадь лесного выдела в границах линейного объекта, кв. м
14	Лесные культуры сосна - 30%, лиственница - 20%, береза - 30%, липа - 10%, клен остролиственный + вяз - 10%	сосна, береза - 25, лиственница - 24, липа - 21, клен остролиственный - 19	69	1	Подрост: липа - 50%, клен остролиственный - 50%; подлесок: бузина, крушина ломкая, рябина; густой	-	64 68 174	32754 610 32
24	Пруд	-	-	-	-	-	64	95
25	Лесные культуры: береза - 100%	23	53	1	Подлесок: ива кустарниковая, крушина ломкая; средний	-	64	1460
26	Лесные культуры: береза + сосна + липа + вяз + клен остролиственный - 100%	23	53	1	Подлесок: ива кустарниковая, крушина ломкая; средний	-	64	1896
27	Поляна	-	-	-	-	-	64	2716
	Единичные деревья клен белый (явор) - 100%	11	25	-	-	-	174	489

№	Состав, особенности выдела, количественная доля в составе древостоя пород деревьев	Высота, м	Возраст	Ярус	Подросток, подросток	Хозяйственные мероприятия	Номер образуемого участка/ публичного сервитута/ кадастровый номер земельного участка	Площадь лесного выдела в границах линейного объекта, кв. м
28	Ива древовидная - 70%, ольха черная - 20%, береза + клен белый (явор) - 10%	Ива древовидная - 13, ольха черная - 15, береза - 16	35	1	Подлесок: рябина, ива кустарниковая; средний	-	64	6964
29	Лесные культуры сосна - 40%, лиственница - 10%, береза - 40%, липа + клен остролиственный - 10%	Сосна, береза - 21, лиственница - 20, липа - 19	52	1	Подрост: липа - 50%, клен остролиственный - 50%; подросток: крупщина ломкая, рябина; густой	-	64	3383
30	Ива древовидная - 70%, ольха черная - 20%, береза + клен белый (явор) - 10%	Ива древовидная - 13, ольха черная - 15, береза - 16	35	1	Подлесок: рябина, ива кустарниковая; средний	-	64	1979
37	Ива древовидная - 70%, береза - 10%, осина - 10%, клен белый (явор) + ольха черная - 10%	Ива древовидная, клен белый (явор) - 13, береза - 15, осина - 17	35	1	Подлесок: рябина, ива кустарниковая; средний	-	64 175	130 1878
39	Прочие земли	-	-	-	Подлесок: рябина, ива кустарниковая; средний	-	64 175	1253 86

Выдел	Состав, особенности выдела, количественная доля в составе древостоя пород деревьев	Высота, м	Возраст	Ярус	Подросток, подлесок	Хозяйственные мероприятия	Номер образуемого участка/ публичного сервитута/ кадастровый номер земельного участка	Площадь лесного выдела в границах линейного объекта, кв. м
42	Дорога автомобильная включающая покрытие, общего пользования, ширина - 15,0 м, протяженность – 0,1 км, удовлетворительное круглогодично	-	-	-	-	-	64 173	736 263
43	Дорога автомобильная включающая покрытие, общего пользования, ширина - 15,0 м, протяженность – 0,2 км, удовлетворительное круглогодично	-	-	-	-	-	64	1302
Итого:								111539

Характеристика земель лесного фонда по данным Комитета лесного хозяйства Московской области (Ногинское лесничество, Кучинское участковое лесничество, кварталы 27, 39, 48, 70), предполагаемых к установлению на них публичных сервитутов и не подлежащих переводу из состава земель лесного фонда в земли с категорией «Земли промышленности, энергетики, транспорта, связи, радиовещания, телевидения, информатики, земли для обеспечения космической деятельности, земли обороны, безопасности и земли иного специального назначения»

№	Состав, особенности выдела, количественная доля в составе древостоя пород деревьев	Высота, м	Возраст	Ярус	Подросток, подросток	Хозяйственные мероприятия	Номер публичного сервитута/ кадастровый номер земельного участка	Площадь лесного выдела в границах линейного объекта, кв. м
Ногинское лесничество, Кучинское участковое лесничество								
категория защитности – леса, расположенные в защитных полосах лесов								
Виды использования: заготовка древесины (включая СОМ), заготовка и сбор недревесных лесных ресурсов, заготовка пищевых лесных ресурсов и сбор лекарственных растений, осуществление видов деятельности в сфере охотничьего хозяйства, ведение сельского хозяйства (сенокосение пчеловодство), осуществление научно-исследовательской деятельности, образовательной деятельности, осуществление рекреационной деятельности; выращивание посадочного материала лесных растений (саженцев, семянцев), выполнение работ по геологическому изучению недр, разработка месторождений и полезных ископаемых, строительство и эксплуатация водохранилищ и иных искусственных водных объектов, а также гидротехнических сооружений морских терминалов, речных портов, причалов; строительство, реконструкция линейных объектов, осуществление религиозной деятельности, изыскательские работы								
1	Береза - 50%, клен - 20%, липа - 10%, сосна - 20%	13	30	1	Подлесок: бузина, рябина, жимолость; редкий	-	286	113
2	Не сомкнувшиеся культуры: сосна - 100%	0,5	6	-	Подлесок: рябина, бузина; редкий	Осветление 1 очередь 30% уход за культурами	286	711
	Возобновление: береза - 80%, осина - 20%	2	5	-			287	374
							288	235
3	Береза - 80%, клен + липа + сосна - 20%	21	60	1	Подлесок: бузина, рябина, жимолость; редкий	Уборка неликвидных деревьев	290	3
							288	361

квартал 27



Выдел	Состав, особенности выдела, количественная доля в составе древостоя пород деревьев	Высота, м	Возраст	Ярус	Подросток, подлесок	Хозяйственные мероприятия	Номер публичного сервитута/ кадастровый номер земельного участка	Площадь лесного выдела в границах линейного объекта, кв. м
4	Лесные культуры: береза - 60%, клен остролиственный - 20%, лиственница - 10%, сосна + сосна + ель - 10%	Береза - 23, клен остролиственный - 19, лиственница, сосна - 18	63	I	Подрост: клен остролиственный - 100%; Подлесок: бузина, рябина; средний	-	290 291 292	44 90 29
7	Сосна - 80%, береза + клен - 20%	13	40	I	Подлесок: бузина, рябина, жимолость; редкий	-	292	124
8	Прочие земли	-	-	-	-	-	286	177
Итого:								2261

Каталог координат поворотных точек границ образуемых земельных участков  
Система координат МСК-50

Номер точки	Координаты, м	
	X	Y
	3	
13	473039.95	2217004.19
14	473028.62	2217004.90
15	473027.07	2217006.07
16	473027.46	2217012.62
1	473040.21	2217011.80
17	473039.77	2217024.36
18	473021.22	2217021.80
19	473008.57	2217020.18
20	472999.54	2217019.02
21	472991.10	2217018.15
22	472985.33	2217017.82
23	472978.32	2217017.90
24	472970.48	2217018.40
25	472962.53	2217019.57
26	472956.05	2217020.88
27	472950.32	2217022.55
28	472944.38	2217024.83
29	472937.21	2217028.13
30	472932.06	2217030.56
31	472924.95	2217034.20
32	472898.67	2217047.71
33	472874.84	2217059.44
34	472839.82	2217075.27
35	472833.85	2217078.07
36	472811.97	2217087.18
37	472812.23	2217087.94
38	472801.73	2217092.67
39	472767.66	2217107.45
40	472766.94	2217107.72
41	472757.59	2217110.96
42	472748.35	2217113.95
43	472742.00	2217115.83
44	472736.23	2217117.98
45	472722.23	2217122.06
46	472714.51	2217123.91
47	472697.74	2217128.57

Номер точки	Координаты, м	
	X	Y
48	472661.57	2217138.29
49	472619.78	2217149.45
50	472556.69	2217166.42
51	472488.99	2217183.82
52	472435.59	2217197.33
53	472338.64	2217222.43
54	472264.08	2217241.90
55	472196.23	2217260.20
56	472172.03	2217265.98
57	472164.40	2217267.82
58	472153.40	2217270.31
59	472143.55	2217272.34
60	472133.04	2217274.33
61	472132.82	2217274.37
62	472123.92	2217275.85
63	472115.73	2217277.05
64	472106.21	2217278.32
65	472105.86	2217278.36
66	472104.56	2217278.48
67	472104.69	2217277.77
68	472104.68	2217277.77
69	472104.68	2217277.76
70	472090.97	2217276.62
71	472091.63	2217272.90
72	472066.11	2217259.99
73	472071.57	2217260.21
74	472082.50	2217260.04
75	472094.79	2217259.34
76	472103.75	2217258.47
77	472113.02	2217257.23
78	472120.94	2217256.08
79	472129.42	2217254.66
80	472139.75	2217252.70
81	472149.29	2217250.74
82	472159.90	2217248.33
83	472167.36	2217246.54
84	472191.16	2217240.86

Номер точки	Координаты, м	
	X	Y
85	472258.99	2217222.56
86	472333.59	2217203.08
87	472430.59	2217177.96
88	472484.02	2217164.45
89	472551.65	2217147.06
90	472614.59	2217130.13
91	472656.39	2217118.98
92	472692.42	2217109.29
93	472709.32	2217104.59
94	472709.69	2217104.50
95	472717.87	2217102.54
96	472727.25	2217099.98
97	472735.34	2217096.97
98	472736.00	2217096.75
99	472742.31	2217094.88
100	472751.34	2217091.96
101	472760.04	2217088.95
102	472793.71	2217074.35
103	472818.32	2217063.26
104	472831.52	2217057.07
105	472866.45	2217041.28
106	472889.61	2217029.88
107	472915.83	2217016.41
108	472923.08	2217012.69
109	472923.35	2217012.56
110	472928.82	2217009.96
111	472936.35	2217006.52
112	472936.93	2217006.27
113	472943.54	2217003.73
114	472944.33	2217003.47
115	472950.85	2217001.57
116	472951.67	2217001.37
117	472958.83	2216999.92
118	472959.35	2216999.82
196	472963.67	2216999.19
197	473012.46	2217000.52
130	473023.90	2217001.99
13	473039.95	2217004.19
За исключением		
131	472775.83	2217097.83

Номер точки	Координаты, м	
	X	Y
132	472776.48	2217102.20
133	472670.91	2217132.13
134	472669.91	2217129.11
131	472775.83	2217097.83
4		
13	473039.95	2217004.19
135	473040.47	2217004.27
1	473040.21	2217011.80
16	473027.46	2217012.62
15	473027.07	2217006.07
14	473028.62	2217004.90
13	473039.95	2217004.19
5		
136	472889.68	2217060.02
137	472908.28	2217058.19
138	472903.50	2217060.71
139	472898.79	2217067.86
140	472891.78	2217067.98
141	472891.16	2217069.84
142	472887.92	2217069.77
143	472870.30	2217079.99
144	472862.38	2217083.07
145	472859.13	2217084.29
146	472851.85	2217087.12
147	472841.13	2217091.31
148	472822.49	2217098.89
149	472816.61	2217100.88
36	472811.97	2217087.18
150	472888.14	2217055.46
136	472889.68	2217060.02
6		
151	472990.73	2217036.49
152	472942.02	2217054.45
153	472935.59	2217055.50
136	472889.68	2217060.02
154	472914.73	2217041.37
155	472947.14	2217038.55
156	472975.11	2217036.41
151	472990.73	2217036.49
8		

Номер точки	Координаты, м	
	X	Y
157	472809.26	2217103.38
158	472792.75	2217108.98
159	472776.52	2217113.75
160	472773.78	2217107.03
161	472806.05	2217094.53
157	472809.26	2217103.38
9		
160	472773.78	2217107.03
159	472776.52	2217113.75
162	472771.61	2217115.20
163	472754.53	2217119.82
164	472616.84	2217156.66
165	472668.29	2217137.79
44	472736.23	2217117.98
160	472773.78	2217107.03
10		
166	472426.95	2217220.17
167	472424.96	2217220.69
168	472399.45	2217221.67
169	472392.04	2217221.96
170	472356.14	2217230.14
171	472349.99	2217226.23
172	472401.92	2217211.50
173	472414.11	2217210.08
174	472424.13	2217212.86
166	472426.95	2217220.17
11		
175	472583.04	2217165.70
176	472571.21	2217168.87
177	472572.65	2217172.99
178	472539.68	2217182.54
179	472535.43	2217180.36
180	472521.58	2217184.23
181	472508.00	2217188.37
182	472487.65	2217195.13
183	472460.93	2217203.96
184	472457.90	2217209.49
185	472459.53	2217214.36
186	472451.86	2217217.00
187	472450.07	2217209.33

Номер точки	Координаты, м	
	X	Y
188	472455.13	2217198.87
189	472558.89	2217168.12
190	472582.67	2217164.66
175	472583.04	2217165.70
12		
191	472321.27	2217194.84
192	472335.58	2217191.01
193	472466.87	2217155.87
195	472468.86	2217164.41
198	472485.11	2217160.24
199	472377.17	2217188.34
200	472312.52	2217206.23
201	472310.24	2217197.79
191	472321.27	2217194.84
13		
193	472466.87	2217155.87
202	472338.22	2217190.30
203	472336.49	2217183.67
204	472355.09	2217179.01
205	472356.35	2217176.50
206	472375.06	2217172.53
207	472376.93	2217163.98
208	472381.85	2217162.93
209	472392.01	2217160.77
210	472400.58	2217163.73
211	472465.32	2217149.10
193	472466.87	2217155.87
14		
212	472367.27	2217161.45
213	472368.45	2217162.98
208	472381.85	2217162.93
207	472376.93	2217163.98
206	472375.06	2217172.53
205	472356.35	2217176.50
214	472363.37	2217162.46
212	472367.27	2217161.45
15		
215	472309.80	2217195.78
216	472321.26	2217194.84
201	472310.24	2217197.79

Номер точки	Координаты, м	
	X	Y
215	472309.80	2217195.78
16		
217	472265.12	2217207.79
218	472272.60	2217206.08
219	472280.47	2217201.29
220	472299.90	2217196.60
215	472309.80	2217195.78
221	472310.24	2217197.80
200	472312.52	2217206.23
222	472267.21	2217217.31
217	472265.12	2217207.79
17		
223	472093.98	2217231.39
224	472098.44	2217230.42
225	472099.07	2217236.20
226	472100.28	2217237.15
227	472100.97	2217242.05
228	472119.45	2217236.34
229	472144.72	2217230.42
230	472166.28	2217228.62
231	472189.89	2217222.63
232	472219.21	2217216.98
233	472249.24	2217211.42
217	472265.12	2217207.79
222	472267.21	2217217.31
234	472128.64	2217250.96
235	472095.01	2217242.89
223	472093.98	2217231.39
18		
236	472065.90	2217245.46
237	472084.37	2217242.96
238	472084.18	2217237.91
239	472083.69	2217233.63
240	472085.52	2217233.24
241	472087.15	2217247.32
236	472065.90	2217245.46
19		
240	472085.52	2217233.24
223	472093.98	2217231.39
235	472095.01	2217242.89

Номер точки	Координаты, м	
	X	Y
241	472087.15	2217247.32
240	472085.52	2217233.24
20		
242	471832.08	2217235.76
243	471968.68	2217241.06
244	472003.15	2217240.71
245	472031.42	2217242.44
246	472091.62	2217272.90
247	472089.02	2217287.51
248	472069.40	2217289.07
249	472061.54	2217293.76
250	472048.50	2217293.98
251	472039.09	2217293.87
252	471979.99	2217285.22
253	471957.27	2217280.21
254	471889.59	2217266.72
255	471855.75	2217261.47
256	471840.51	2217259.72
257	471832.08	2217259.02
242	471832.08	2217235.76
21		
70	472090.97	2217276.62
69	472104.68	2217277.76
68	472104.68	2217277.77
67	472104.69	2217277.77
66	472104.56	2217278.48
258	472096.52	2217279.26
259	472096.12	2217279.31
260	472090.42	2217279.62
70	472090.97	2217276.62
22		
261	471782.11	2217233.82
242	471832.08	2217235.76
257	471832.08	2217259.02
262	471825.13	2217258.45
263	471804.58	2217257.31
264	471784.13	2217257.06
265	471749.75	2217258.16
266	471707.49	2217260.28
267	471680.58	2217261.53

Номер точки	Координаты, м	
	X	Y
268	471679.37	2217247.35
261	471782.11	2217233.82
23		
269	471594.36	2217258.54
270	471622.18	2217252.01
271	471655.62	2217246.71
272	471675.78	2217244.28
273	471732.28	2217237.27
261	471782.11	2217233.82
269	471594.36	2217258.54
24		
274	471996.98	2217240.57
275	471996.98	2217240.58
276	471996.98	2217240.77
243	471968.68	2217241.06
242	471832.08	2217235.76
261	471782.11	2217233.82
273	471732.28	2217237.27
277	471718.80	2217236.29
278	471713.81	2217232.30
279	471711.13	2217226.76
280	471663.99	2217225.41
281	471664.11	2217232.09
282	471664.02	2217234.45
283	471663.24	2217235.56
284	471662.29	2217236.29
285	471660.27	2217236.79
286	471655.82	2217237.36
287	471647.78	2217239.88
270	471622.18	2217252.01
269	471594.36	2217258.54
288	471574.22	2217258.20
289	471574.22	2217258.21
290	471456.72	2217256.24
291	471435.99	2217222.57
292	471466.51	2217210.22
293	471721.86	2217194.91
294	471787.21	2217199.85
295	471849.68	2217214.68
296	471864.68	2217211.66

Номер точки	Координаты, м	
	X	Y
297	471905.84	2217218.93
298	471930.34	2217232.96
299	471964.44	2217238.66
274	471996.98	2217240.57
25		
267	471680.58	2217261.53
300	471670.15	2217262.85
301	471634.29	2217267.42
302	471629.42	2217268.03
303	471609.89	2217269.75
304	471606.69	2217270.41
305	471601.93	2217271.06
306	471576.93	2217274.53
288	471574.22	2217258.20
269	471594.36	2217258.54
268	471679.37	2217247.35
267	471680.58	2217261.53
26		
307	471424.17	2217255.43
290	471456.72	2217256.24
289	471574.22	2217258.21
288	471574.22	2217258.20
306	471576.93	2217274.53
308	471515.86	2217277.83
309	471507.47	2217278.28
309	471507.47	2217278.28
310	471505.60	2217278.38
311	471418.73	2217280.73
312	471420.98	2217270.27
307	471424.17	2217255.43
27		
313	471395.05	2217253.03
314	471405.11	2217253.36
315	471425.06	2217253.91
316	471425.27	2217248.92
317	471427.71	2217248.98
318	471448.64	2217249.53
319	471448.89	2217249.54
320	471452.71	2217249.73
290	471456.72	2217256.24

Номер точки	Координаты, м	
	X	Y
307	471424.17	2217255.43
321	471421.29	2217268.81
322	471404.69	2217268.34
323	471340.96	2217266.34
324	471270.26	2217263.71
325	471220.25	2217261.77
326	471191.68	2217260.86
327	471161.53	2217260.14
328	471133.96	2217259.96
329	471124.67	2217260.22
330	471112.57	2217260.53
331	471101.59	2217261.31
332	471090.48	2217262.25
333	471078.42	2217263.28
334	471054.28	2217265.35
335	471036.83	2217266.70
336	471017.71	2217268.21
337	470994.04	2217270.04
338	470937.67	2217274.32
339	470918.53	2217275.75
340	470906.39	2217276.48
341	470891.09	2217277.13
342	470880.29	2217277.44
343	470879.73	2217277.44
344	470871.01	2217277.21
345	470861.49	2217276.97
346	470861.18	2217276.96
347	470851.26	2217276.40
348	470838.51	2217275.51
349	470827.25	2217274.64
350	470818.30	2217273.84
351	470798.48	2217272.01
352	470757.04	2217268.53
353	470711.37	2217265.05
354	470704.10	2217264.74
355	470697.10	2217264.59
356	470689.27	2217264.59
357	470680.50	2217264.90
358	470673.12	2217265.41
359	470665.72	2217266.51

Номер точки	Координаты, м	
	X	Y
360	470659.04	2217267.83
361	470649.79	2217270.26
362	470639.36	2217273.32
363	470620.83	2217279.74
364	470592.46	2217289.93
365	470562.05	2217301.34
366	470524.21	2217315.61
367	470476.68	2217333.71
368	470422.28	2217354.19
369	470365.54	2217375.70
370	470312.02	2217395.56
371	470280.27	2217406.59
372	470267.78	2217410.89
373	470255.58	2217414.90
374	470255.16	2217415.03
375	470245.48	2217417.74
376	470244.04	2217418.12
377	470234.99	2217420.03
378	470234.63	2217420.10
379	470227.25	2217421.37
380	470226.70	2217421.45
381	470217.10	2217422.56
382	470216.57	2217422.61
383	470208.95	2217423.08
384	470194.29	2217423.80
385	470193.87	2217423.82
386	470182.52	2217423.90
387	470163.28	2217423.97
388	470150.66	2217423.90
389	470140.57	2217424.20
390	470136.20	2217424.44
391	470129.25	2217424.27
392	470115.40	2217423.60
393	470114.32	2217424.67
394	470099.78	2217428.57
395	470084.66	2217432.75
396	470068.90	2217437.16
397	470043.44	2217444.75
398	470036.49	2217446.82
399	470055.25	2217435.49

Номер точки	Координаты, м	
	X	Y
400	470082.62	2217418.96
401	470094.47	2217417.81
402	470163.66	2217411.11
403	470226.47	2217405.02
404	470245.84	2217398.39
405	470266.48	2217391.33
406	470357.98	2217360.03
407	470366.55	2217357.10
408	470379.43	2217352.69
409	470454.91	2217326.86
410	470541.75	2217292.12
411	470607.56	2217265.79
412	470644.82	2217250.88
413	470654.26	2217248.41
414	470654.86	2217248.27
415	470662.08	2217246.84
416	470662.55	2217246.76
417	470670.57	2217245.57
418	470671.35	2217245.49
419	470679.27	2217244.93
420	470688.75	2217244.60
421	470689.10	2217244.59
422	470697.20	2217244.59
423	470704.64	2217244.75
424	470704.84	2217244.76
425	470712.38	2217245.07
426	470758.60	2217248.59
427	470800.19	2217252.09
428	470820.10	2217253.92
429	470828.84	2217254.71
430	470840.01	2217255.57
431	470852.45	2217256.44
432	470862.15	2217256.98
433	470871.52	2217257.21
434	470879.99	2217257.44
435	470890.43	2217257.14
436	470905.29	2217256.51
437	470917.11	2217255.80
438	470936.16	2217254.38
439	470992.50	2217250.10

Номер точки	Координаты, м	
	X	Y
440	471016.14	2217248.27
441	471035.26	2217246.76
442	471052.70	2217245.42
443	471076.71	2217243.36
444	471088.79	2217242.32
445	471100.12	2217241.36
446	471111.39	2217240.57
447	471124.13	2217240.23
448	471133.58	2217239.96
449	471161.75	2217240.14
450	471161.92	2217240.14
451	471192.19	2217240.87
452	471220.92	2217241.78
453	471271.01	2217243.73
454	471341.67	2217246.36
455	471394.92	2217248.02
313	471395.05	2217253.03
28		
456	470937.64	2217229.27
457	470954.84	2217229.09
458	470983.30	2217232.32
459	470940.65	2217236.01
460	470937.94	2217233.64
456	470937.64	2217229.27
29		
461	470674.79	2217225.37
462	470674.87	2217224.68
463	470674.88	2217224.68
464	470740.99	2217226.31
465	470768.35	2217227.66
466	470837.78	2217230.27
456	470937.64	2217229.27
460	470937.94	2217233.64
459	470940.65	2217236.01
467	470924.33	2217238.65
468	470807.26	2217236.38
469	470805.96	2217242.34
470	470770.71	2217234.69
471	470674.40	2217228.72
461	470674.79	2217225.37



Номер точки	Координаты, м	
	X	Y
30		
472	471404.03	2217277.20
473	471403.70	2217281.14
474	471399.59	2217281.25
475	471325.45	2217280.59
476	471265.61	2217281.07
477	471096.89	2217283.84
478	471081.93	2217284.08
479	471034.20	2217284.86
480	470981.13	2217285.03
481	470953.23	2217287.75
482	470935.84	2217287.57
483	470791.19	2217283.13
484	470755.06	2217280.55
485	470722.82	2217279.80
486	470702.13	2217280.41
487	470681.49	2217282.10
488	470660.98	2217284.85
489	470640.55	2217288.69
490	470602.93	2217301.23
491	470546.52	2217315.81
492	470586.47	2217300.30
493	470662.46	2217277.40
494	470688.37	2217274.43
495	470759.85	2217275.96
496	470854.87	2217283.04
497	471095.55	2217274.40
498	471252.10	2217275.80
472	471404.03	2217277.20
31		
478	471081.93	2217284.08
477	471096.89	2217283.84
517	471095.77	2217290.31
518	471087.26	2217296.01
519	471083.61	2217296.07
478	471081.93	2217284.08
32		
520	470378.67	2217390.41
521	470379.59	2217393.13
522	470379.07	2217393.29

Номер точки	Координаты, м	
	X	Y
523	470376.69	2217390.81
520	470378.67	2217390.41
33		
524	470413.00	2217374.81
525	470413.82	2217377.26
526	470386.35	2217386.52
527	470384.16	2217387.26
528	470383.75	2217385.91
524	470413.00	2217374.81
34		
526	470386.35	2217386.52
529	470385.40	2217391.36
527	470384.16	2217387.26
526	470386.35	2217386.52
35		
530	470372.93	2217391.57
531	470360.08	2217395.70
532	470360.06	2217394.17
530	470372.93	2217391.57
36		
412	470644.82	2217250.88
411	470607.56	2217265.79
410	470541.75	2217292.12
409	470454.91	2217326.86
408	470379.43	2217352.69
407	470366.55	2217357.10
406	470357.98	2217360.03
405	470266.48	2217391.33
404	470245.84	2217398.39
403	470226.47	2217405.02
402	470163.66	2217411.11
401	470094.47	2217417.81
400	470082.62	2217418.96
399	470055.25	2217435.49
398	470036.49	2217446.82
533	470035.49	2217447.11
534	470023.24	2217450.77
535	470023.58	2217451.83
536	470025.99	2217453.16
537	470025.48	2217453.47

Номер точки	Координаты, м	
	X	Y
538	470022.51	2217455.26
539	470014.60	2217457.47
540	470003.29	2217460.92
541	470002.59	2217461.11
542	469990.84	2217463.79
543	469977.26	2217467.11
544	469933.70	2217477.44
545	469896.32	2217465.26
546	469927.80	2217458.28
547	469972.54	2217447.67
548	469986.17	2217444.34
549	469997.79	2217441.69
550	470008.87	2217438.30
551	470017.74	2217435.83
552	470028.76	2217432.31
553	470040.35	2217428.70
554	470065.54	2217419.58
555	470076.72	2217416.22
556	470076.87	2217416.18
557	470085.04	2217413.88
558	470092.89	2217411.65
559	470093.21	2217411.57
560	470102.18	2217409.35
561	470116.13	2217406.34
562	470117.01	2217406.19
563	470127.24	2217404.92
564	470127.93	2217404.86
565	470139.60	2217404.23
566	470139.84	2217404.22
567	470150.24	2217403.90
568	470150.60	2217403.90
569	470163.25	2217403.97
570	470182.39	2217403.90
571	470193.52	2217403.82
572	470207.77	2217403.12
573	470215.06	2217402.67
574	470224.13	2217401.61
575	470231.05	2217400.42
576	470239.60	2217398.62
577	470249.55	2217395.83

Номер точки	Координаты, м	
	X	Y
578	470261.34	2217391.96
579	470273.72	2217387.70
580	470305.35	2217376.70
581	470358.49	2217357.00
582	470415.21	2217335.49
583	470469.58	2217315.01
584	470517.11	2217296.92
585	470555.00	2217282.62
586	470585.63	2217271.13
587	470614.12	2217260.90
588	470614.24	2217260.86
589	470633.05	2217254.35
590	470633.50	2217254.21
591	470644.29	2217251.03
592	470644.57	2217250.95
412	470644.82	2217250.88
37		
593	470670.30	2217224.57
594	470669.53	2217231.49
595	470433.79	2217305.35
596	470205.25	2217382.65
597	470055.68	2217394.41
598	469914.51	2217456.58
599	469896.99	2217456.58
600	469873.49	2217456.58
601	469875.06	2217456.30
602	469894.90	2217451.57
603	469927.23	2217441.32
604	469970.52	2217427.60
605	469994.24	2217418.65
606	470013.49	2217399.40
607	470049.49	2217383.31
608	470083.70	2217371.45
609	470118.83	2217362.61
610	470154.43	2217356.87
611	470175.50	2217354.02
612	470211.42	2217349.75
613	470271.96	2217339.29
614	470304.58	2217328.88
615	470330.02	2217321.83

Номер точки	Координаты, м	
	X	Y
616	470347.24	2217311.31
617	470368.31	2217304.16
618	470387.19	2217302.21
619	470464.42	2217274.28
620	470518.90	2217253.50
621	470554.42	2217242.09
622	470566.84	2217238.87
623	470574.76	2217236.82
624	470583.80	2217234.47
625	470616.26	2217228.73
626	470637.16	2217225.85
627	470653.25	2217224.15
593	470670.30	2217224.57
38		
628	470566.36	2217225.74
623	470574.76	2217236.82
622	470566.84	2217238.87
629	470560.80	2217229.64
630	470563.97	2217227.56
628	470566.36	2217225.74
39		
631	470029.57	2217448.88
632	470027.17	2217453.81
536	470025.99	2217453.16
535	470023.58	2217451.83
534	470023.24	2217450.77
631	470029.57	2217448.88
40		
633	470033.57	2217447.69
634	470032.89	2217448.99
635	470029.65	2217455.18
632	470027.17	2217453.81
631	470029.57	2217448.88
633	470033.57	2217447.69
41		
632	470027.17	2217453.81
636	470023.65	2217454.93
637	470023.29	2217455.04
538	470022.51	2217455.26
537	470025.48	2217453.47

Номер точки	Координаты, м	
	X	Y
536	470025.99	2217453.16
632	470027.17	2217453.81
42		
638	469945.99	2217477.94
639	469945.68	2217481.32
640	469945.12	2217487.50
641	469939.13	2217489.61
642	469916.88	2217493.99
643	469913.48	2217485.44
644	469939.70	2217479.39
638	469945.99	2217477.94
43		
645	469836.01	2217449.43
646	469837.95	2217449.43
647	469838.73	2217459.88
648	469839.35	2217468.15
649	469821.07	2217470.72
650	469795.15	2217474.85
651	469788.20	2217476.24
652	469785.05	2217475.71
653	469750.06	2217483.41
654	469741.29	2217484.01
655	469725.04	2217483.94
656	469726.52	2217456.63
657	469726.52	2217456.62
658	469739.57	2217447.60
659	469759.75	2217449.97
660	469771.37	2217449.23
661	469783.90	2217447.46
662	469798.03	2217445.46
663	469823.46	2217437.42
664	469826.36	2217449.43
645	469836.01	2217449.43
44		
665	469896.32	2217465.27
544	469933.70	2217477.44
666	469932.20	2217477.79
667	469898.95	2217485.17
668	469898.54	2217485.26
669	469887.91	2217487.16

Номер точки	Координаты, м	
	X	Y
670	469877.86	2217488.91
671	469877.43	2217488.98
672	469866.94	2217490.34
673	469824.03	2217495.50
674	469778.92	2217501.20
675	469728.63	2217507.87
676	469727.59	2217507.95
677	469721.79	2217508.11
678	469721.34	2217508.11
679	469712.53	2217507.95
680	469711.69	2217507.90
681	469703.19	2217507.03
682	469702.70	2217506.97
683	469690.24	2217505.06
684	469661.75	2217500.02
685	469661.45	2217499.96
686	469619.62	2217491.23
687	469619.09	2217491.11
688	469586.20	2217482.34
689	469567.51	2217477.13
690	469538.80	2217468.50
691	469522.02	2217464.73
692	469512.56	2217462.96
693	469501.64	2217461.22
694	469488.91	2217460.15
695	469478.24	2217459.78
696	469467.14	2217460.00
697	469457.31	2217460.77
698	469447.60	2217461.62
699	469434.11	2217463.46
700	469418.72	2217466.35
701	469418.49	2217466.39
702	469394.17	2217470.35
703	469349.29	2217478.19
704	469308.14	2217485.92
705	469293.93	2217489.27
706	469280.78	2217492.40
707	469270.84	2217495.15
708	469263.99	2217497.36
709	469258.90	2217499.11

Номер точки	Координаты, м	
	X	Y
710	469260.45	2217498.34
711	469275.03	2217491.16
712	469316.51	2217470.72
713	469316.51	2217470.71
714	469314.86	2217464.31
715	469345.65	2217458.52
716	469390.79	2217450.64
717	469415.15	2217446.67
718	469430.67	2217443.75
719	469431.16	2217443.67
720	469445.13	2217441.77
721	469445.62	2217441.72
722	469455.71	2217440.84
723	469465.87	2217440.04
724	469466.44	2217440.01
725	469478.11	2217439.77
726	469478.67	2217439.78
727	469489.86	2217440.18
728	469490.34	2217440.20
729	469503.67	2217441.32
730	469504.42	2217441.41
731	469515.85	2217443.23
732	469525.87	2217445.10
733	469526.23	2217445.18
734	469543.53	2217449.07
735	469544.22	2217449.24
736	469573.17	2217457.95
737	469591.51	2217463.06
738	469623.98	2217471.71
739	469665.39	2217480.35
740	469693.38	2217485.31
741	469705.48	2217487.16
742	469713.31	2217487.96
743	469721.47	2217488.11
744	469726.52	2217487.97
745	469776.32	2217481.37
746	469821.61	2217475.64
747	469864.50	2217470.49
748	469874.64	2217469.17
749	469884.40	2217467.47

Номер точки	Координаты, м	
	X	Y
750	469894.81	2217465.60
665	469896.32	2217465.27
45		
751	469891.12	2217506.19
752	469890.41	2217508.19
753	469864.69	2217518.16
754	469863.69	2217518.54
755	469828.86	2217526.91
756	469813.04	2217531.88
757	469781.18	2217534.71
758	469761.87	2217534.36
759	469748.01	2217531.36
760	469755.63	2217512.63
761	469765.66	2217502.96
762	469762.35	2217521.68
763	469766.86	2217521.19
764	469770.21	2217502.36
672	469866.94	2217490.34
671	469877.43	2217488.98
751	469891.12	2217506.19
46		
751	469891.12	2217506.19
765	469909.71	2217529.56
766	469916.57	2217532.42
767	469918.27	2217542.45
768	469892.52	2217551.66
769	469886.29	2217549.31
770	469884.17	2217537.42
754	469863.69	2217518.54
753	469864.69	2217518.16
752	469890.41	2217508.19
751	469891.12	2217506.19
48		
775	469609.26	2217467.25
776	469618.30	2217468.96
777	469646.28	2217474.24
778	469657.14	2217476.28
779	469666.15	2217477.98
780	469699.36	2217477.69
781	469715.71	2217472.91

Номер точки	Координаты, м	
	X	Y
782	469719.34	2217461.88
783	469726.22	2217461.67
784	469725.00	2217483.63
785	469688.44	2217482.64
786	469667.08	2217478.70
787	469615.04	2217469.14
788	469614.06	2217468.72
789	469609.92	2217467.47
775	469609.26	2217467.25
49		
790	469649.34	2217473.36
791	469653.87	2217473.89
778	469657.14	2217476.28
792	469646.32	2217474.23
790	469649.34	2217473.36
50		
793	469617.80	2217457.62
794	469617.92	2217460.42
795	469618.30	2217468.95
775	469609.26	2217467.25
796	469598.93	2217463.85
797	469599.49	2217459.27
798	469605.87	2217459.44
799	469608.88	2217459.52
800	469608.81	2217457.87
793	469617.80	2217457.62
51		
801	469544.81	2217417.09
802	469539.54	2217443.81
803	469521.50	2217440.09
804	469526.66	2217413.54
801	469544.81	2217417.09
52		
805	469566.21	2217496.10
806	469505.90	2217484.35
807	469451.88	2217478.21
808	469444.45	2217487.59
809	469444.04	2217491.12
810	469440.93	2217491.91
811	469443.15	2217472.60

Номер точки	Координаты, м	
	X	Y
812	469449.24	2217471.51
813	469493.78	2217469.15
814	469540.44	2217479.41
815	469567.22	2217487.20
805	469566.21	2217496.10
53		
816	469573.04	2217488.90
817	469599.96	2217496.73
818	469599.55	2217500.50
819	469591.37	2217498.43
820	469578.21	2217498.44
821	469572.08	2217497.24
816	469573.04	2217488.90
54		
822	469651.95	2217511.86
823	469625.84	2217507.14
818	469599.55	2217500.50
817	469599.96	2217496.73
822	469651.95	2217511.86
55		
816	469573.04	2217488.90
821	469572.08	2217497.24
805	469566.21	2217496.10
815	469567.22	2217487.20
816	469573.04	2217488.90
56		
824	469433.90	2217474.26
825	469431.59	2217494.29
826	469428.48	2217495.08
827	469405.02	2217485.73
828	469327.73	2217498.47
829	469293.44	2217507.04
830	469284.92	2217507.71
831	469285.71	2217500.90
832	469374.35	2217484.95
824	469433.90	2217474.26
57		
833	469296.92	2217436.19
834	469307.60	2217436.23
835	469313.02	2217436.25

Номер точки	Координаты, м	
	X	Y
836	469324.20	2217443.04
837	469300.86	2217451.91
833	469296.92	2217436.19
58		
811	469443.15	2217472.60
810	469440.93	2217491.91
825	469431.59	2217494.29
824	469433.90	2217474.26
811	469443.15	2217472.60
59		
838	469347.88	2217448.65
839	469361.04	2217446.56
840	469364.98	2217445.94
841	469398.22	2217439.38
842	469430.19	2217434.94
843	469451.52	2217434.48
844	469479.97	2217434.95
845	469445.33	2217437.56
846	469298.85	2217463.38
847	469291.77	2217436.49
848	469294.85	2217436.18
833	469296.92	2217436.19
837	469300.86	2217451.91
836	469324.20	2217443.04
849	469329.97	2217446.54
850	469343.47	2217451.68
851	469347.70	2217451.37
838	469347.88	2217448.65
60		
852	469356.94	2217430.60
853	469358.84	2217441.92
839	469361.04	2217446.56
838	469347.88	2217448.65
854	469348.26	2217440.80
855	469345.91	2217434.79
852	469356.94	2217430.60
61		
856	469276.69	2217503.85
857	469276.14	2217508.62
858	469274.10	2217508.83

Номер точки	Координаты, м	
	X	Y
859	469264.62	2217509.29
860	469268.73	2217506.46
856	469276.69	2217503.85
62		
830	469284.92	2217507.71
857	469276.14	2217508.62
856	469276.69	2217503.85
831	469285.71	2217500.90
830	469284.92	2217507.71
63		
714	469314.86	2217464.31
713	469316.51	2217470.71
712	469316.51	2217470.72
711	469275.03	2217491.16
710	469260.45	2217498.34
709	469258.90	2217499.11
861	469254.19	2217500.73
862	469243.75	2217504.39
863	469223.89	2217512.17
864	469186.80	2217527.22
865	469186.24	2217527.43
866	469182.51	2217528.69
867	469031.02	2217528.08
868	468923.33	2217506.46
869	468891.15	2217512.00
870	468886.03	2217512.88
871	468866.41	2217507.92
872	468853.94	2217505.19
873	468852.76	2217504.84
874	468844.94	2217502.08
875	468841.15	2217500.77
876	468909.25	2217497.98
877	468927.49	2217502.15
878	468980.90	2217512.91
879	468996.90	2217516.00
880	469007.28	2217518.04
881	469019.11	2217520.04
882	469026.81	2217520.93
883	469034.94	2217521.39
884	469035.15	2217521.40

Номер точки	Координаты, м	
	X	Y
885	469045.02	2217522.17
886	469080.90	2217522.88
887	469091.84	2217522.88
888	469092.26	2217522.89
889	469103.10	2217523.35
890	469110.83	2217523.12
891	469118.86	2217522.90
892	469131.14	2217521.75
893	469138.49	2217520.70
894	469200.79	2217520.92
895	469312.92	2217464.67
714	469314.86	2217464.31
64		
896	469291.76	2217436.50
846	469298.85	2217463.38
897	469313.93	2217460.73
898	469314.27	2217460.67
899	469315.10	2217463.57
900	469314.78	2217463.73
901	469314.72	2217463.76
894	469200.79	2217520.92
902	469031.00	2217520.31
903	468919.40	2217497.56
904	468766.63	2217503.82
905	468763.84	2217499.69
906	468759.89	2217493.83
907	468777.30	2217477.97
908	468796.02	2217461.11
909	468805.80	2217452.97
910	468816.03	2217445.23
911	468828.43	2217437.06
912	468832.22	2217434.81
913	468828.35	2217427.16
914	468841.75	2217420.41
915	468942.80	2217377.24
916	468969.65	2217369.19
917	468995.57	2217364.19
918	469021.86	2217361.82
919	469048.24	2217362.09
920	469074.48	2217365.02

Номер точки	Координаты, м	
	X	Y
921	469104.97	2217371.39
922	469122.77	2217376.31
923	469140.21	2217382.36
924	469157.26	2217389.53
925	469211.50	2217417.26
926	469253.08	2217440.36
896	469291.76	2217436.50
За исключением		
927	469031.89	2217437.17
928	469005.35	2217436.64
929	469005.81	2217413.65
930	469032.34	2217414.17
927	469031.89	2217437.17
65		
931	469137.91	2217544.31
932	469139.39	2217546.26
933	469140.70	2217552.17
934	469138.38	2217554.54
935	469115.09	2217562.69
936	469071.68	2217560.83
937	469052.00	2217559.04
938	469049.33	2217546.11
939	469049.65	2217543.65
940	469131.81	2217544.02
931	469137.91	2217544.31
66		
941	469153.58	2217539.04
933	469140.70	2217552.17
932	469139.39	2217546.26
931	469137.91	2217544.31
942	469139.69	2217541.09
943	469152.56	2217539.10
941	469153.58	2217539.04
67		
866	469182.51	2217528.69
944	469174.76	2217531.31
945	469164.61	2217534.79
946	469164.44	2217534.86
947	469154.83	2217537.95
948	469153.65	2217538.25

Номер точки	Координаты, м	
	X	Y
949	469144.12	2217540.08
950	469143.67	2217540.16
951	469133.74	2217541.59
952	469133.24	2217541.65
953	469120.38	2217542.84
954	469119.75	2217542.87
955	469111.42	2217543.11
956	469103.32	2217543.35
957	469102.60	2217543.35
958	469091.63	2217542.88
959	469080.80	2217542.88
960	469044.33	2217542.16
961	469043.75	2217542.13
962	469033.70	2217541.35
963	469025.39	2217540.88
964	469024.81	2217540.83
965	469016.56	2217539.88
966	469016.04	2217539.81
967	469003.81	2217537.74
968	469003.55	2217537.69
969	468993.09	2217535.63
970	468976.99	2217532.52
971	468969.30	2217530.97
972	468968.92	2217526.88
973	468914.66	2217516.71
974	468902.40	2217514.33
975	468889.88	2217513.86
870	468886.03	2217512.88
869	468891.15	2217512.00
868	468923.33	2217506.46
867	469031.02	2217528.08
866	469182.51	2217528.69
68		
927	469031.89	2217437.17
928	469005.35	2217436.64
929	469005.81	2217413.65
930	469032.34	2217414.17
927	469031.89	2217437.17
71		
998	468097.25	2217258.57



Номер точки	Координаты, м	
	X	Y
999	468103.18	2217259.43
1000	468095.66	2217304.89
1001	468093.20	2217317.79
1002	468087.60	2217326.90
1003	468082.96	2217346.60
1004	468078.83	2217352.59
1005	468080.43	2217353.44
1006	468072.40	2217352.39
1007	468070.99	2217352.20
1008	468070.65	2217350.89
1009	468073.16	2217350.25
1010	468084.89	2217333.23
998	468097.25	2217258.57
73		
1017	468000.31	2217531.44
1018	467997.53	2217550.37
1019	468004.58	2217550.40
1020	468006.93	2217533.29
1021	468012.91	2217533.79
1022	468010.95	2217548.06
1023	468018.23	2217551.95
1024	468015.45	2217557.17
1025	468040.03	2217557.64
1026	468050.71	2217560.16
1027	468050.62	2217560.99
1028	468043.96	2217562.31
1029	468037.26	2217563.59
1030	468010.04	2217563.06
1031	468003.72	2217561.24
1032	468005.11	2217556.40
1033	467990.60	2217556.34
1034	467994.25	2217531.41
1035	467991.94	2217530.35
1036	467993.56	2217526.81
1037	467997.02	2217526.09
1038	467999.31	2217531.03
1017	468000.31	2217531.44
74		
1039	468008.68	2217482.82
1040	468009.55	2217483.60

Номер точки	Координаты, м	
	X	Y
1041	468008.58	2217496.15
1042	468012.32	2217496.43
1043	468007.43	2217506.45
1044	468007.02	2217506.78
1045	468006.94	2217507.46
1046	468006.18	2217509.00
1047	468002.82	2217519.50
1048	467999.64	2217519.52
1049	467996.64	2217519.18
1050	468000.60	2217506.75
1039	468008.68	2217482.82
75		
1051	468141.75	2217551.77
1052	468138.64	2217550.36
1053	468131.82	2217546.77
1054	468127.05	2217543.65
1055	468142.29	2217544.73
1051	468141.75	2217551.77
76		
1056	467993.57	2217526.78
1057	467995.68	2217522.17
1058	467996.07	2217520.97
1059	467996.11	2217520.98
1060	467996.62	2217521.87
1061	467996.91	2217526.07
1056	467993.57	2217526.78
77		
1042	468012.32	2217496.43
1041	468008.58	2217496.15
1062	468009.54	2217483.74
1063	468013.92	2217483.93
1064	468014.22	2217477.62
1065	468021.79	2217477.04
1042	468012.32	2217496.43
78		
1066	468052.58	2217560.60
1067	468063.87	2217563.27
1068	468063.39	2217569.31
1069	468039.28	2217563.63
1070	468037.66	2217563.59

Номер точки	Координаты, м	
	X	Y
1066	468052.58	2217560.60
79		
1071	468030.25	2217681.23
1072	468041.32	2217706.06
1073	468044.15	2217712.12
1074	468043.87	2217712.15
1075	468012.58	2217676.95
1076	468020.65	2217680.98
1071	468030.25	2217681.23
80		
1077	468054.46	2217677.22
1078	468049.58	2217658.55
1079	468052.33	2217658.82
1080	468055.61	2217662.73
1077	468054.46	2217677.22
81		
1081	468096.86	2217569.83
1082	468130.27	2217575.92
1083	468116.41	2217574.83
1084	468107.53	2217574.13
1085	468104.55	2217573.68
1086	468104.07	2217577.24
1087	468096.14	2217575.79
1081	468096.86	2217569.83
82		
1088	468056.91	2217644.52
1089	468056.35	2217650.58
1090	468053.75	2217650.80
1091	468055.66	2217658.12
1092	468055.28	2217662.33
1079	468052.33	2217658.82
1078	468049.58	2217658.55
1093	468047.72	2217651.44
1094	468041.12	2217652.99
1095	468042.86	2217646.42
1096	468046.20	2217645.63
1097	468045.63	2217643.43
1098	468045.30	2217641.34
1099	468051.23	2217640.42
1100	468051.51	2217642.21

Номер точки	Координаты, м	
	X	Y
1101	468052.21	2217644.91
1088	468056.91	2217644.52
83		
1102	468141.76	2217601.08
1103	468137.70	2217601.99
1104	468128.67	2217606.75
1105	468125.57	2217609.06
1106	468098.32	2217606.99
1107	468098.89	2217600.32
1108	468101.45	2217599.78
1109	468108.22	2217606.59
1110	468111.89	2217602.91
1111	468112.03	2217602.79
1112	468112.17	2217602.66
1113	468112.31	2217602.55
1114	468120.72	2217596.44
1115	468120.88	2217596.34
1116	468121.04	2217596.24
1117	468121.21	2217596.15
1118	468124.07	2217594.72
1119	468143.43	2217596.17
1120	468143.56	2217587.61
1121	468144.56	2217587.46
1122	468144.43	2217596.21
1123	468144.30	2217596.23
1102	468141.76	2217601.08
84		
1085	468104.55	2217573.68
1124	468107.57	2217574.29
1125	468116.45	2217574.98
1126	468131.75	2217576.19
1127	468134.33	2217576.66
1128	468136.74	2217578.45
1129	468139.69	2217578.96
1130	468138.88	2217583.59
1086	468104.07	2217577.24
1085	468104.55	2217573.68
85		
1131	468017.81	2217652.32
1132	468021.68	2217655.94

Номер точки	Координаты, м	
	X	Y
1133	468027.15	2217656.29
1134	468020.40	2217657.88
1135	468022.32	2217662.55
1136	468009.36	2217663.32
1137	468010.77	2217653.98
1131	468017.81	2217652.32
86		
1118	468124.07	2217594.72
1138	468130.45	2217591.51
1139	468130.64	2217591.43
1140	468130.82	2217591.35
1141	468139.17	2217588.29
1142	468143.55	2217587.61
1119	468143.43	2217596.17
1118	468124.07	2217594.72
87		
1107	468098.89	2217600.32
1106	468098.32	2217606.99
1105	468125.57	2217609.06
1143	468119.71	2217613.43
1144	468115.20	2217618.87
1145	468097.46	2217617.58
1146	468096.29	2217631.55
1147	468111.46	2217632.65
1148	468115.00	2217634.09
1149	468117.32	2217644.39
1150	468111.09	2217644.02
1151	468109.83	2217638.46
1152	468108.01	2217637.71
1153	468107.64	2217641.38
1154	468107.64	2217643.81
1155	468098.63	2217643.27
1156	468097.79	2217657.20
1157	468107.90	2217657.85
1158	468108.08	2217663.16
1159	468109.41	2217671.19
1160	468103.28	2217670.82
1161	468102.74	2217667.62
1162	468095.87	2217669.20
1163	468097.63	2217643.20

Номер точки	Координаты, м	
	X	Y
1164	468095.29	2217631.47
1165	468097.33	2217606.89
1166	468097.87	2217600.54
1107	468098.89	2217600.32
88		
1167	468022.38	2217662.70
1168	468026.94	2217673.80
1169	468030.22	2217681.17
1170	468020.73	2217680.88
1171	468015.23	2217678.23
1172	468012.47	2217676.83
1075	468012.58	2217676.95
1173	468012.43	2217676.88
1174	468010.27	2217673.68
1175	468007.50	2217669.38
1176	468007.52	2217668.11
1177	468007.65	2217663.59
1167	468022.38	2217662.70
89		
1178	468008.96	2217654.41
1179	468007.58	2217663.42
1176	468007.52	2217668.11
1180	468007.48	2217669.54
1174	468010.27	2217673.68
1181	468012.29	2217676.81
1182	468001.21	2217664.16
1183	468002.88	2217659.90
1184	467999.14	2217651.39
1185	468003.91	2217647.35
1186	468007.20	2217654.82
1178	468008.96	2217654.41
90		
1185	468003.91	2217647.35
1184	467999.14	2217651.39
1187	467990.87	2217632.57
1188	467996.34	2217630.17
1189	467996.39	2217630.23
1185	468003.91	2217647.35
91		
1144	468115.20	2217618.87

Номер точки	Координаты, м	
	X	Y
1190	468113.70	2217620.69
1191	468110.50	2217628.22
1192	468109.40	2217631.81
1147	468111.46	2217632.65
1146	468096.29	2217631.55
1145	468097.46	2217617.58
1144	468115.20	2217618.87
92		
1154	468107.64	2217643.81
1193	468107.64	2217650.13
1157	468107.90	2217657.85
1156	468097.79	2217657.20
1155	468098.63	2217643.27
1154	468107.64	2217643.81
93		
1150	468111.09	2217644.02
1149	468117.32	2217644.39
1194	468120.02	2217656.37
1195	468120.58	2217658.66
1196	468114.31	2217658.26
1197	468114.18	2217657.75
1150	468111.09	2217644.02
94		
1160	468103.28	2217670.82
1159	468109.41	2217671.19
1198	468110.76	2217679.25
1199	468112.45	2217685.72
1200	468106.16	2217685.36
1201	468104.89	2217680.50
1160	468103.28	2217670.82
95		
1202	468117.61	2217671.68
1203	468123.88	2217672.06
1204	468127.45	2217686.56
1205	468121.19	2217686.21
1202	468117.61	2217671.68
96		
1206	468096.74	2217674.03
1207	468099.51	2217684.99
1208	468095.83	2217684.78

Номер точки	Координаты, м	
	X	Y
1206	468096.74	2217674.03
97		
1209	468104.86	2217724.25
1210	468111.28	2217724.56
1211	468111.57	2217725.44
1212	468116.40	2217738.75
1213	468109.91	2217738.43
1214	468105.91	2217727.41
1209	468104.86	2217724.25
98		
1215	468096.42	2217697.24
1216	468102.69	2217697.58
1217	468103.94	2217702.50
1218	468107.06	2217711.89
1219	468100.62	2217711.52
1220	468098.18	2217704.19
1215	468096.42	2217697.24
99		
1221	468109.45	2217697.94
1222	468115.74	2217698.29
1223	468117.21	2217703.91
1224	468120.24	2217712.64
1225	468113.76	2217712.27
1226	468111.46	2217705.65
1221	468109.45	2217697.94
100		
1227	468124.28	2217698.75
1228	468130.53	2217699.09
1229	468134.06	2217713.44
1230	468127.81	2217713.08
1227	468124.28	2217698.75
101		
1231	468118.14	2217724.89
1232	468124.60	2217725.20
1233	468128.26	2217735.75
1234	468129.51	2217739.40
1235	468123.05	2217739.08
1236	468122.58	2217737.70
1231	468118.14	2217724.89
102		

Номер точки	Координаты, м	
	X	Y
1237	468136.98	2217725.28
1238	468137.61	2217727.84
1239	468137.87	2217727.92
1240	468137.67	2217734.14
1241	468132.60	2217732.55
1242	468130.87	2217725.50
1243	468136.94	2217725.79
1237	468136.98	2217725.28
103		
1244	468115.78	2217754.59
1245	468122.16	2217754.63
1246	468127.13	2217768.32
1247	468120.74	2217768.25
1244	468115.78	2217754.59
104		
1248	468128.40	2217754.68
1249	468133.82	2217754.72
1250	468134.75	2217754.70
1251	468138.15	2217764.64
1252	468139.40	2217768.43
1253	468133.06	2217768.37
1254	468132.46	2217766.55
1248	468128.40	2217754.68
105		
1196	468114.31	2217658.26
1195	468120.58	2217658.66
1203	468123.88	2217672.06
1202	468117.61	2217671.68
1196	468114.31	2217658.26
106		
1255	468095.71	2217671.57
1256	468096.60	2217673.49
1206	468096.74	2217674.03
1208	468095.83	2217684.78
1207	468099.51	2217684.99
1216	468102.69	2217697.58
1215	468096.42	2217697.24
1257	468094.80	2217690.80
1258	468094.83	2217684.70
1255	468095.71	2217671.57

Номер точки	Координаты, м	
	X	Y
107		
1200	468106.16	2217685.36
1199	468112.45	2217685.72
1222	468115.74	2217698.29
1221	468109.45	2217697.94
1200	468106.16	2217685.36
108		
1205	468121.19	2217686.21
1204	468127.45	2217686.56
1228	468130.53	2217699.09
1227	468124.28	2217698.75
1205	468121.19	2217686.21
109		
1219	468100.62	2217711.52
1218	468107.06	2217711.89
1210	468111.28	2217724.56
1209	468104.86	2217724.25
1219	468100.62	2217711.52
110		
1225	468113.76	2217712.27
1224	468120.24	2217712.64
1232	468124.60	2217725.20
1231	468118.14	2217724.89
1225	468113.76	2217712.27
111		
1230	468127.81	2217713.08
1229	468134.06	2217713.44
1237	468136.98	2217725.28
1243	468136.94	2217725.79
1242	468130.87	2217725.50
1230	468127.81	2217713.08
112		
1213	468109.91	2217738.43
1212	468116.40	2217738.75
1245	468122.16	2217754.63
1244	468115.78	2217754.59
1213	468109.91	2217738.43
113		
1235	468123.05	2217739.08
1234	468129.51	2217739.40

Номер точки	Координаты, м	
	X	Y
1250	468134.75	2217754.70
1249	468133.82	2217754.72
1248	468128.40	2217754.68
1235	468123.05	2217739.08
114		
1247	468120.74	2217768.25
1246	468127.13	2217768.32
1259	468130.57	2217777.79
1260	468124.16	2217777.67
1247	468120.74	2217768.25
115		
1253	468133.06	2217768.37
1252	468139.40	2217768.43
1261	468142.55	2217778.01
1262	468136.19	2217777.89
1253	468133.06	2217768.37
116		
1263	468091.74	2217765.39
1264	468092.39	2217767.05
1265	468092.75	2217767.98
1266	468091.60	2217767.97
1263	468091.74	2217765.39
117		
1267	468143.40	2217850.59
1268	468143.07	2217849.09
1269	468142.08	2217843.99
1270	468142.83	2217843.98
1271	468146.11	2217837.07
1272	468145.97	2217831.13
1273	468146.19	2217831.05
1274	468145.67	2217814.68
1275	468146.36	2217814.70
1276	468145.79	2217807.00
1277	468145.24	2217806.46
1278	468144.69	2217803.71
1279	468140.49	2217790.94
1280	468144.25	2217791.09
1281	468144.32	2217783.39
1282	468144.72	2217784.61
1283	468144.42	2217775.20

Номер точки	Координаты, м	
	X	Y
1284	468144.79	2217776.21
1285	468145.32	2217783.12
1286	468145.25	2217791.08
1287	468145.01	2217791.12
1288	468145.22	2217797.75
1289	468145.16	2217804.98
1290	468146.77	2217806.56
1291	468147.37	2217814.74
1292	468147.19	2217829.34
1293	468147.12	2217837.28
1294	468144.03	2217843.98
1295	468144.09	2217850.58
1267	468143.40	2217850.59
118		
1296	468101.02	2217789.40
1297	468106.56	2217803.76
1298	468100.03	2217803.48
1299	468095.06	2217790.62
1300	468095.17	2217789.17
1296	468101.02	2217789.40
119		
1301	468128.80	2217790.48
1302	468135.27	2217790.74
1303	468140.52	2217805.21
1304	468134.05	2217804.94
1301	468128.80	2217790.48
120		
1305	468103.81	2217813.25
1306	468110.31	2217813.47
1307	468113.93	2217822.83
1308	468113.43	2217827.81
1309	468107.43	2217827.54
1310	468107.82	2217823.64
1305	468103.81	2217813.25
121		
1311	468136.67	2217814.37
1312	468142.78	2217814.58
1313	468144.72	2217826.17
1314	468145.32	2217829.26
1315	468127.68	2217828.46

Номер точки	Координаты, м	
	X	Y
1316	468138.39	2217824.71
1311	468136.67	2217814.37
122		
1317	468095.05	2217814.76
1318	468095.10	2217814.84
1319	468100.85	2217824.09
1320	468102.32	2217827.31
1321	468094.60	2217826.96
1317	468095.05	2217814.76
123		
1322	468094.11	2217813.08
1317	468095.05	2217814.76
1321	468094.60	2217826.96
1320	468102.32	2217827.31
1323	468106.52	2217836.47
1309	468107.43	2217827.54
1308	468113.43	2217827.81
1324	468112.84	2217833.65
1315	468127.68	2217828.46
1314	468145.32	2217829.26
1325	468145.70	2217831.21
1326	468145.96	2217831.13
1271	468146.11	2217837.07
1270	468142.83	2217843.98
1269	468142.08	2217843.99
1327	468141.10	2217838.98
1328	468125.12	2217844.08
1329	468102.35	2217844.22
1330	468094.25	2217840.17
1331	468093.60	2217826.92
1322	468094.11	2217813.08
124		
1332	468090.86	2217763.13
1263	468091.74	2217765.39
1266	468091.60	2217767.97
1265	468092.75	2217767.98
1333	468096.28	2217777.14
1334	468092.14	2217777.06
1335	468090.60	2217767.92
1332	468090.86	2217763.13

Номер точки	Координаты, м	
	X	Y
125		
1336	468143.04	2217779.52
1281	468144.32	2217783.39
1280	468144.25	2217791.09
1279	468140.49	2217790.94
1337	468138.44	2217784.72
1338	468143.37	2217784.84
1339	468143.41	2217783.04
1336	468143.04	2217779.52
126		
1340	468098.85	2217783.78
1296	468101.02	2217789.40
1300	468095.17	2217789.17
1299	468095.06	2217790.62
1341	468093.94	2217787.73
1342	468093.27	2217783.65
1340	468098.85	2217783.78
127		
1343	468126.61	2217784.44
1344	468133.04	2217784.60
1302	468135.27	2217790.74
1301	468128.80	2217790.48
1343	468126.61	2217784.44
128		
1298	468100.03	2217803.48
1297	468106.56	2217803.76
1306	468110.31	2217813.47
1305	468103.81	2217813.25
1298	468100.03	2217803.48
129		
1304	468134.05	2217804.94
1303	468140.52	2217805.21
1345	468141.81	2217808.74
1312	468142.78	2217814.58
1311	468136.67	2217814.37
1346	468135.98	2217810.26
1304	468134.05	2217804.94
130		
1274	468145.67	2217814.68
1347	468145.44	2217807.48

Номер точки	Координаты, м	
	X	Y
1277	468145.24	2217806.46
1276	468145.79	2217807.00
1275	468146.36	2217814.70
1274	468145.67	2217814.68
131		
1328	468125.12	2217844.08
1348	468111.14	2217848.55
1349	468111.93	2217850.55
1350	468112.02	2217850.82
1351	468103.88	2217850.88
1352	468102.54	2217850.89
1329	468102.35	2217844.22
1328	468125.12	2217844.08
132		
1353	468169.90	2217853.09
1354	468170.25	2217873.34
1355	468168.21	2217880.18
1356	468164.82	2217882.60
1357	468157.62	2217887.40
1358	468164.29	2217932.95
1359	468164.77	2217938.38
1360	468158.84	2217939.34
1361	468158.33	2217933.66
1362	468151.72	2217888.48
1363	468145.03	2217858.01
1364	468144.08	2217853.65
1365	468144.63	2217853.65
1366	468145.64	2217853.19
1367	468158.82	2217853.11
1353	468169.90	2217853.09
133		
1368	468113.02	2217853.76
1369	468115.23	2217860.21
1370	468117.97	2217868.95
1371	468110.93	2217853.77
1368	468113.02	2217853.76
134		
1360	468158.84	2217939.34
1359	468164.77	2217938.38
1372	468165.79	2217949.67

Номер точки	Координаты, м	
	X	Y
1373	468159.77	2217949.73
1360	468158.84	2217939.34
135		
1374	468169.88	2217851.60
1353	468169.90	2217853.09
1367	468158.82	2217853.11
1366	468145.64	2217853.19
1365	468144.63	2217853.65
1364	468144.08	2217853.65
1375	468143.80	2217852.42
1374	468169.88	2217851.60
136		
1376	468112.90	2217853.40
1368	468113.02	2217853.76
1371	468110.93	2217853.77
1370	468117.97	2217868.95
1377	468118.88	2217871.86
1378	468119.58	2217874.18
1379	468121.58	2217881.85
1380	468116.02	2217882.99
1381	468115.24	2217881.27
1382	468113.76	2217875.66
1383	468113.15	2217873.63
1384	468109.53	2217862.08
1385	468106.63	2217853.60
1376	468112.90	2217853.40
138		
212	472367.27	2217161.45
214	472363.37	2217162.46
1388	472360.16	2217163.36
1389	472329.56	2217171.94
1390	472331.25	2217177.84
1391	472335.04	2217191.15
1392	472332.87	2217191.73
1393	472327.74	2217193.10
1394	472324.14	2217180.12
1395	472322.07	2217172.68
1396	472311.15	2217175.80
1397	472302.76	2217146.44
1398	472328.72	2217139.01



Номер точки	Координаты, м	
	X	Y
1399	472334.36	2217158.76
1400	472364.33	2217150.20
212	472367.27	2217161.45
139		
309	471507.47	2217278.28
1401	471522.80	2217277.46
1402	471523.26	2217289.68
1403	471528.00	2217289.52
1404	471529.05	2217320.04
1405	471491.07	2217321.35
1406	471490.03	2217290.82
1407	471507.91	2217290.21
309	471507.47	2217278.28
140		
1408	469965.90	2217402.84
1409	469973.40	2217426.51
604	469970.52	2217427.60
1410	469898.22	2217450.51
1411	469896.07	2217451.20
1412	469894.33	2217439.88
1413	469927.19	2217429.92
1414	469922.93	2217416.46
1408	469965.90	2217402.84
141		
17	473039.77	2217024.36
1415	473039.32	2217037.45
1416	473037.40	2217037.94
1417	473020.84	2217036.64
156	472975.11	2217036.41
155	472947.14	2217038.55
154	472914.73	2217041.37
136	472889.68	2217060.02
150	472888.14	2217055.46
1418	472833.94	2217078.03
34	472839.82	2217075.27
33	472874.84	2217059.44
32	472898.67	2217047.71
31	472924.95	2217034.20
30	472932.06	2217030.56
29	472937.21	2217028.13

Номер точки	Координаты, м	
	X	Y
28	472944.38	2217024.83
27	472950.32	2217022.55
26	472956.05	2217020.88
25	472962.53	2217019.57
24	472970.48	2217018.40
23	472978.32	2217017.90
22	472985.33	2217017.82
21	472991.10	2217018.15
20	472999.54	2217019.02
19	473008.57	2217020.18
18	473021.22	2217021.80
17	473039.77	2217024.36
142		
114	472944.33	2217003.47
113	472943.54	2217003.73
112	472936.93	2217006.27
111	472936.35	2217006.52
110	472928.82	2217009.96
109	472923.35	2217012.56
108	472923.08	2217012.69
107	472915.83	2217016.41
106	472889.61	2217029.88
105	472866.45	2217041.28
104	472831.52	2217057.07
103	472818.32	2217063.26
102	472793.71	2217074.35
101	472760.04	2217088.95
100	472751.34	2217091.96
99	472742.31	2217094.88
98	472736.00	2217096.75
97	472735.34	2217096.97
96	472727.25	2217099.98
95	472717.87	2217102.54
94	472709.69	2217104.50
93	472709.32	2217104.59
92	472692.42	2217109.29
91	472656.39	2217118.98
90	472614.59	2217130.13
89	472551.65	2217147.06
88	472484.02	2217164.45

Номер точки	Координаты, м	
	X	Y
87	472430.59	2217177.96
86	472333.59	2217203.08
85	472258.99	2217222.56
84	472191.16	2217240.86
83	472167.36	2217246.54
82	472159.90	2217248.33
81	472149.29	2217250.74
80	472139.75	2217252.70
79	472129.42	2217254.66
78	472120.94	2217256.08
77	472113.02	2217257.23
76	472103.75	2217258.47
1420	472102.64	2217258.57
1421	472055.44	2217254.59
1422	472031.43	2217242.44
236	472065.90	2217245.46
1423	472065.91	2217245.46
241	472087.15	2217247.32
234	472128.64	2217250.96
222	472267.21	2217217.31
200	472312.52	2217206.23
199	472377.17	2217188.34
198	472485.11	2217160.24
1424	472553.34	2217142.19
1425	472556.51	2217141.35
1426	472565.19	2217139.00
1427	472569.69	2217137.78
1428	472673.81	2217109.57
1429	472730.75	2217094.29
1430	472770.32	2217080.88
1431	472902.40	2217022.21
1432	472902.91	2217021.52
1433	472943.83	2216999.86
2018	472959.15	2216999.06
196	472963.67	2216999.19
118	472959.35	2216999.82
117	472958.83	2216999.92
116	472951.67	2217001.37
115	472950.85	2217001.57
114	472944.33	2217003.47

Номер точки	Координаты, м	
	X	Y
143		
44	472736.23	2217117.98
43	472742.00	2217115.83
42	472748.35	2217113.95
41	472757.59	2217110.96
40	472766.94	2217107.72
39	472767.66	2217107.45
38	472801.73	2217092.67
37	472812.23	2217087.94
149	472816.61	2217100.88
157	472809.26	2217103.38
161	472806.05	2217094.53
160	472773.78	2217107.03
44	472736.23	2217117.98
144		
45	472722.23	2217122.06
165	472668.29	2217137.79
164	472616.84	2217156.66
175	472583.04	2217165.70
190	472582.67	2217164.66
189	472558.89	2217168.12
188	472455.13	2217198.87
187	472450.07	2217209.33
186	472451.86	2217217.00
1435	472429.80	2217223.02
1436	472428.88	2217219.65
166	472426.95	2217220.17
174	472424.13	2217212.86
173	472414.11	2217210.08
172	472401.92	2217211.50
1437	472317.84	2217235.35
1438	472317.22	2217233.44
1439	472292.03	2217241.09
1440	472292.57	2217243.02
1441	472231.59	2217259.56
1442	472231.08	2217257.62
1443	472167.27	2217275.04
1444	472165.25	2217277.64
1445	472139.08	2217282.54
1446	472135.98	2217283.02

Номер точки	Координаты, м	
	X	Y
1447	472105.22	2217291.06
1448	472107.71	2217278.12
63	472115.73	2217277.05
62	472123.92	2217275.85
61	472132.82	2217274.37
60	472133.04	2217274.33
59	472143.55	2217272.34
58	472153.40	2217270.31
57	472164.40	2217267.82
56	472172.03	2217265.98
55	472196.23	2217260.20
54	472264.08	2217241.90
53	472338.64	2217222.43
52	472435.59	2217197.33
51	472488.99	2217183.82
50	472556.69	2217166.42
49	472619.78	2217149.45
48	472661.57	2217138.29
47	472697.74	2217128.57
46	472714.51	2217123.91
45	472722.23	2217122.06
145		
72	472066.11	2217259.99
1421	472055.44	2217254.59
1420	472102.64	2217258.57
76	472103.75	2217258.47
75	472094.79	2217259.34
74	472082.50	2217260.04
73	472071.57	2217260.21
72	472066.11	2217259.99
146		
235	472095.01	2217242.89
234	472128.64	2217250.96
241	472087.15	2217247.32
235	472095.01	2217242.89
147		
1449	472100.75	2217300.09
1450	472103.79	2217282.85
66	472104.56	2217278.48
65	472105.86	2217278.36

Номер точки	Координаты, м	
	X	Y
64	472106.21	2217278.32
1448	472107.71	2217278.12
1447	472105.22	2217291.06
1451	472103.63	2217300.48
1449	472100.75	2217300.09
148		
66	472104.56	2217278.48
1450	472103.79	2217282.85
1449	472100.75	2217300.09
1452	472087.11	2217298.21
260	472090.42	2217279.62
259	472096.12	2217279.31
258	472096.52	2217279.26
66	472104.56	2217278.48
149		
274	471996.98	2217240.57
244	472003.15	2217240.71
276	471996.98	2217240.77
274	471996.98	2217240.57
150		
312	471420.98	2217270.27
311	471418.73	2217280.73
1453	471413.32	2217280.88
1454	471414.93	2217269.74
312	471420.98	2217270.27
151		
312	471420.98	2217270.27
1454	471414.93	2217269.74
1453	471413.32	2217280.88
1455	471413.31	2217280.88
473	471403.70	2217281.14
472	471404.03	2217277.20
498	471252.10	2217275.80
497	471095.55	2217274.40
496	470854.87	2217283.04
495	470759.85	2217275.96
494	470688.37	2217274.43
493	470662.46	2217277.40
492	470586.47	2217300.30
491	470546.52	2217315.81

Номер точки	Координаты, м	
	X	Y
1456	470522.02	2217322.15
1457	470519.72	2217317.32
366	470524.21	2217315.61
365	470562.05	2217301.34
364	470592.46	2217289.93
363	470620.83	2217279.74
362	470639.36	2217273.32
361	470649.79	2217270.26
360	470659.04	2217267.83
359	470665.72	2217266.51
358	470673.12	2217265.41
357	470680.50	2217264.90
356	470689.27	2217264.59
355	470697.10	2217264.59
354	470704.10	2217264.74
353	470711.37	2217265.05
352	470757.04	2217268.53
351	470798.48	2217272.01
350	470818.30	2217273.84
349	470827.25	2217274.64
348	470838.51	2217275.51
347	470851.26	2217276.40
346	470861.18	2217276.96
345	470861.49	2217276.97
344	470871.01	2217277.21
343	470879.73	2217277.44
342	470880.29	2217277.44
341	470891.09	2217277.13
340	470906.39	2217276.48
339	470918.53	2217275.75
338	470937.67	2217274.32
337	470994.04	2217270.04
336	471017.71	2217268.21
335	471036.83	2217266.70
334	471054.28	2217265.35
333	471078.42	2217263.28
332	471090.48	2217262.25
331	471101.59	2217261.31
330	471112.57	2217260.53
329	471124.67	2217260.22

Номер точки	Координаты, м	
	X	Y
328	471133.96	2217259.96
327	471161.53	2217260.14
326	471191.68	2217260.86
325	471220.25	2217261.77
324	471270.26	2217263.71
323	471340.96	2217266.34
322	471404.69	2217268.34
321	471421.29	2217268.81
312	471420.98	2217270.27
152		
412	470644.82	2217250.88
1458	470672.40	2217239.85
461	470674.79	2217225.37
471	470674.40	2217228.72
470	470770.71	2217234.69
469	470805.96	2217242.34
468	470807.26	2217236.38
467	470924.33	2217238.65
459	470940.65	2217236.01
1459	471025.95	2217228.63
1460	471026.64	2217240.51
1461	471090.52	2217238.03
1462	471121.50	2217236.66
1463	471186.22	2217233.81
1464	471190.45	2217226.83
1465	471409.40	2217223.38
1466	471418.72	2217223.48
1467	471418.87	2217227.66
1468	471426.47	2217227.39
1469	471426.44	2217223.21
291	471435.99	2217222.57
320	471452.71	2217249.73
319	471448.89	2217249.54
318	471448.64	2217249.53
317	471427.71	2217248.98
316	471425.27	2217248.92
315	471425.06	2217253.91
314	471405.11	2217253.36
313	471395.05	2217253.03
455	471394.92	2217248.02

Номер точки	Координаты, м	
	X	Y
454	471341.67	2217246.36
453	471271.01	2217243.73
452	471220.92	2217241.78
451	471192.19	2217240.87
450	471161.92	2217240.14
449	471161.75	2217240.14
448	471133.58	2217239.96
447	471124.13	2217240.23
446	471111.39	2217240.57
445	471100.12	2217241.36
444	471088.79	2217242.32
443	471076.71	2217243.36
442	471052.70	2217245.42
441	471035.26	2217246.76
440	471016.14	2217248.27
439	470992.50	2217250.10
438	470936.16	2217254.38
437	470917.11	2217255.80
436	470905.29	2217256.51
435	470890.43	2217257.14
434	470879.99	2217257.44
433	470871.52	2217257.21
432	470862.15	2217256.98
431	470852.45	2217256.44
430	470840.01	2217255.57
429	470828.84	2217254.71
428	470820.10	2217253.92
427	470800.19	2217252.09
426	470758.60	2217248.59
425	470712.38	2217245.07
424	470704.84	2217244.76
423	470704.64	2217244.75
422	470697.20	2217244.59
421	470689.10	2217244.59
420	470688.75	2217244.60
419	470679.27	2217244.93
418	470671.35	2217245.49
417	470670.57	2217245.57
416	470662.55	2217246.76
415	470662.08	2217246.84

Номер точки	Координаты, м	
	X	Y
414	470654.86	2217248.27
413	470654.26	2217248.41
412	470644.82	2217250.88
153		
376	470244.04	2217418.12
1470	470227.54	2217422.54
1471	470218.67	2217424.33
1472	470207.93	2217424.68
1473	470203.60	2217424.82
1474	470182.17	2217424.55
1475	470162.91	2217424.46
1476	470145.42	2217424.67
390	470136.20	2217424.44
389	470140.57	2217424.20
388	470150.66	2217423.90
387	470163.28	2217423.97
386	470182.52	2217423.90
385	470193.87	2217423.82
384	470194.29	2217423.80
383	470208.95	2217423.08
382	470216.57	2217422.61
381	470217.10	2217422.56
380	470226.70	2217421.45
379	470227.25	2217421.37
378	470234.63	2217420.10
377	470234.99	2217420.03
376	470244.04	2217418.12
154		
1457	470519.72	2217317.32
1456	470522.02	2217322.15
1480	470518.17	2217323.14
1481	470481.71	2217335.93
1482	470459.74	2217343.63
1483	470455.03	2217344.40
1484	470445.63	2217347.52
1485	470448.10	2217354.12
1486	470410.49	2217367.34
524	470413.00	2217374.81
528	470383.75	2217385.91
527	470384.16	2217387.26

Номер точки	Координаты, м	
	X	Y
520	470378.67	2217390.41
532	470360.06	2217394.17
531	470360.08	2217395.70
1487	470351.73	2217398.39
1488	470350.98	2217387.83
1489	470289.53	2217406.25
1490	470276.20	2217409.72
1491	470270.28	2217411.26
1492	470249.87	2217416.57
375	470245.48	2217417.74
374	470255.16	2217415.03
373	470255.58	2217414.90
372	470267.78	2217410.89
371	470280.27	2217406.59
370	470312.02	2217395.56
369	470365.54	2217375.70
368	470422.28	2217354.19
367	470476.68	2217333.71
1457	470519.72	2217317.32
155		
531	470360.08	2217395.70
1493	470360.11	2217397.37
1487	470351.73	2217398.39
531	470360.08	2217395.70
156		
527	470384.16	2217387.26
529	470385.40	2217391.36
521	470379.59	2217393.13
520	470378.67	2217390.41
527	470384.16	2217387.26
157		
462	470674.87	2217224.68
461	470674.79	2217225.37
1458	470672.40	2217239.85
412	470644.82	2217250.88
592	470644.57	2217250.95
591	470644.29	2217251.03
590	470633.50	2217254.21
589	470633.05	2217254.35
588	470614.24	2217260.86

Номер точки	Координаты, м	
	X	Y
587	470614.12	2217260.90
586	470585.63	2217271.13
585	470555.00	2217282.62
584	470517.11	2217296.92
583	470469.58	2217315.01
582	470415.21	2217335.49
581	470358.49	2217357.00
580	470305.35	2217376.70
579	470273.72	2217387.70
578	470261.34	2217391.96
577	470249.55	2217395.83
576	470239.60	2217398.62
575	470231.05	2217400.42
574	470224.13	2217401.61
573	470215.06	2217402.67
572	470207.77	2217403.12
571	470193.52	2217403.82
570	470182.39	2217403.90
569	470163.25	2217403.97
568	470150.60	2217403.90
567	470150.24	2217403.90
566	470139.84	2217404.22
565	470139.60	2217404.23
564	470127.93	2217404.86
563	470127.24	2217404.92
562	470117.01	2217406.19
561	470116.13	2217406.34
560	470102.18	2217409.35
559	470093.21	2217411.57
558	470092.89	2217411.65
557	470085.04	2217413.88
556	470076.87	2217416.18
555	470076.72	2217416.22
554	470065.54	2217419.58
553	470040.35	2217428.70
552	470028.76	2217432.31
551	470017.74	2217435.83
550	470008.87	2217438.30
549	469997.79	2217441.69
548	469986.17	2217444.34

Номер точки	Координаты, м	
	X	Y
547	469972.54	2217447.67
546	469927.80	2217458.28
545	469896.32	2217465.26
1494	469894.93	2217464.81
599	469896.99	2217456.58
598	469914.51	2217456.58
597	470055.68	2217394.41
596	470205.25	2217382.65
595	470433.79	2217305.35
594	470669.53	2217231.49
593	470670.30	2217224.57
462	470674.87	2217224.68
158		
538	470022.51	2217455.26
1495	470005.23	2217465.69
1496	469986.34	2217472.99
1497	469954.51	2217484.20
639	469945.68	2217481.32
638	469945.99	2217477.94
644	469939.70	2217479.39
544	469933.70	2217477.44
543	469977.26	2217467.11
542	469990.84	2217463.79
541	470002.59	2217461.11
540	470003.29	2217460.92
539	470014.60	2217457.47
538	470022.51	2217455.26
159		
1498	469945.68	2217481.33
1497	469954.51	2217484.20
640	469945.12	2217487.50
1499	469945.15	2217487.13
1498	469945.68	2217481.33
160		
632	470027.17	2217453.81
1500	470011.63	2217463.22
1501	470005.26	2217465.68
1495	470005.23	2217465.69
538	470022.51	2217455.26
637	470023.29	2217455.04

Номер точки	Координаты, м	
	X	Y
636	470023.65	2217454.93
632	470027.17	2217453.81
161		
632	470027.17	2217453.81
635	470029.65	2217455.18
1502	470022.36	2217469.14
1500	470011.63	2217463.22
632	470027.17	2217453.81
162		
544	469933.70	2217477.44
644	469939.70	2217479.39
643	469913.48	2217485.44
642	469916.88	2217493.99
1503	469893.83	2217498.52
751	469891.12	2217506.19
671	469877.43	2217488.98
670	469877.86	2217488.91
669	469887.91	2217487.16
668	469898.54	2217485.26
667	469898.95	2217485.17
666	469932.20	2217477.79
544	469933.70	2217477.44
163		
642	469916.88	2217493.99
1504	469918.79	2217498.78
1505	469931.48	2217506.32
1506	469932.39	2217514.31
1507	469915.91	2217528.53
766	469916.57	2217532.42
765	469909.71	2217529.56
751	469891.12	2217506.19
1503	469893.83	2217498.52
642	469916.88	2217493.99
164		
1494	469894.93	2217464.81
545	469896.32	2217465.26
750	469894.81	2217465.60
1494	469894.93	2217464.81
165		
1508	469768.52	2217511.85

Номер точки	Координаты, м	
	X	Y
1509	469768.43	2217511.59
1510	469768.13	2217511.11
1511	469767.31	2217510.16
1512	469766.49	2217509.37
1513	469764.75	2217508.13
761	469765.66	2217502.96
764	469770.21	2217502.36
1508	469768.52	2217511.85
166		
674	469778.92	2217501.20
673	469824.03	2217495.50
672	469866.94	2217490.34
764	469770.21	2217502.36
674	469778.92	2217501.20
167		
784	469725.00	2217483.63
655	469725.04	2217483.94
654	469741.29	2217484.01
653	469750.06	2217483.41
652	469785.05	2217475.71
651	469788.20	2217476.24
650	469795.15	2217474.85
649	469821.07	2217470.72
648	469839.35	2217468.15
647	469838.73	2217459.88
1514	469858.73	2217459.20
600	469873.49	2217456.58
599	469896.99	2217456.58
1494	469894.93	2217464.81
1515	469894.93	2217464.82
750	469894.81	2217465.60
749	469884.40	2217467.47
748	469874.64	2217469.17
747	469864.50	2217470.49
746	469821.61	2217475.64
745	469776.32	2217481.37
744	469726.52	2217487.97
743	469721.47	2217488.11
742	469713.31	2217487.96
741	469705.48	2217487.16

Номер точки	Координаты, м	
	X	Y
740	469693.38	2217485.31
739	469665.39	2217480.35
738	469623.98	2217471.71
737	469591.51	2217463.06
736	469573.17	2217457.95
735	469544.22	2217449.24
734	469543.53	2217449.07
1516	469539.46	2217444.26
789	469609.92	2217467.47
788	469614.06	2217468.72
787	469615.04	2217469.14
786	469667.08	2217478.70
785	469688.44	2217482.64
784	469725.00	2217483.63
За исключением		
771	469707.83	2217485.54
772	469707.83	2217487.04
773	469706.33	2217487.04
774	469706.33	2217485.54
771	469707.83	2217485.54
168		
761	469765.66	2217502.96
1517	469761.34	2217507.12
1518	469761.13	2217507.12
1519	469760.58	2217507.18
1520	469760.19	2217507.26
1521	469756.16	2217508.55
1522	469755.30	2217509.04
1523	469754.86	2217510.10
1524	469754.66	2217511.57
1525	469754.56	2217513.40
1526	469754.59	2217514.40
1527	469754.69	2217514.94
759	469748.01	2217531.36
1528	469737.10	2217524.81
1529	469729.24	2217523.69
1530	469727.87	2217520.77
1531	469714.28	2217519.72
1532	469666.14	2217515.99
817	469599.96	2217496.73



Номер точки	Координаты, м	
	X	Y
816	469573.04	2217488.90
815	469567.22	2217487.20
814	469540.44	2217479.41
813	469493.78	2217469.15
812	469449.24	2217471.51
811	469443.15	2217472.60
824	469433.90	2217474.26
832	469374.35	2217484.95
831	469285.71	2217500.90
856	469276.69	2217503.85
860	469268.73	2217506.46
859	469264.62	2217509.29
1533	469260.80	2217509.48
1534	469223.42	2217523.70
1535	469216.49	2217527.31
1536	469191.45	2217536.98
941	469153.58	2217539.04
943	469152.56	2217539.10
942	469139.69	2217541.09
931	469137.91	2217544.31
940	469131.81	2217544.02
939	469049.65	2217543.65
938	469049.33	2217546.11
937	469052.00	2217559.04
1537	469056.43	2217580.47
1538	469042.33	2217586.52
1539	469036.57	2217573.08
1540	469021.99	2217568.48
1541	469009.17	2217574.76
1542	468972.65	2217567.23
971	468969.30	2217530.97
970	468976.99	2217532.52
969	468993.09	2217535.63
968	469003.55	2217537.69
967	469003.81	2217537.74
966	469016.04	2217539.81
965	469016.56	2217539.88
964	469024.81	2217540.83
963	469025.39	2217540.88
962	469033.70	2217541.35

Номер точки	Координаты, м	
	X	Y
961	469043.75	2217542.13
960	469044.33	2217542.16
959	469080.80	2217542.88
958	469091.63	2217542.88
957	469102.60	2217543.35
956	469103.32	2217543.35
955	469111.42	2217543.11
954	469119.75	2217542.87
953	469120.38	2217542.84
952	469133.24	2217541.65
951	469133.74	2217541.59
950	469143.67	2217540.16
949	469144.12	2217540.08
948	469153.65	2217538.25
947	469154.83	2217537.95
946	469164.44	2217534.86
945	469164.61	2217534.79
944	469174.76	2217531.31
1543	469182.53	2217528.69
1544	469198.74	2217528.76
1545	469213.46	2217521.50
1546	469258.90	2217499.12
708	469263.99	2217497.36
707	469270.84	2217495.15
706	469280.78	2217492.40
705	469293.93	2217489.27
704	469308.14	2217485.92
703	469349.29	2217478.19
702	469394.17	2217470.35
701	469418.49	2217466.39
700	469418.72	2217466.35
699	469434.11	2217463.46
698	469447.60	2217461.62
697	469457.31	2217460.77
696	469467.14	2217460.00
695	469478.24	2217459.78
694	469488.91	2217460.15
693	469501.64	2217461.22
692	469512.56	2217462.96
691	469522.02	2217464.73

Номер точки	Координаты, м	
	X	Y
690	469538.80	2217468.50
689	469567.51	2217477.13
688	469586.20	2217482.34
687	469619.09	2217491.11
686	469619.62	2217491.23
685	469661.45	2217499.96
684	469661.75	2217500.02
683	469690.24	2217505.06
682	469702.70	2217506.97
681	469703.19	2217507.03
680	469711.69	2217507.90
679	469712.53	2217507.95
678	469721.34	2217508.11
677	469721.79	2217508.11
676	469727.59	2217507.95
675	469728.63	2217507.87
761	469765.66	2217502.96
За исключением		
1547	469747.12	2217511.57
1548	469747.12	2217518.71
1549	469716.57	2217517.98
1550	469713.76	2217514.06
1551	469713.87	2217511.10
1547	469747.12	2217511.57
169		
1547	469747.12	2217511.57
1548	469747.12	2217518.71
1549	469716.57	2217517.98
1550	469713.76	2217514.06
1551	469713.87	2217511.10
1547	469747.12	2217511.57
170		
655	469725.04	2217483.94
784	469725.00	2217483.63
783	469726.22	2217461.67
657	469726.52	2217456.62
656	469726.52	2217456.63
655	469725.04	2217483.94
171		
1516	469539.46	2217444.26

Номер точки	Координаты, м	
	X	Y
734	469543.53	2217449.07
733	469526.23	2217445.18
732	469525.87	2217445.10
731	469515.85	2217443.23
730	469504.42	2217441.41
729	469503.67	2217441.32
728	469490.34	2217440.20
727	469489.86	2217440.18
726	469478.67	2217439.78
725	469478.11	2217439.77
724	469466.44	2217440.01
723	469465.87	2217440.04
722	469455.71	2217440.84
721	469445.62	2217441.72
720	469445.13	2217441.77
719	469431.16	2217443.67
718	469430.67	2217443.75
717	469415.15	2217446.67
716	469390.79	2217450.64
715	469345.65	2217458.52
1552	469314.86	2217464.30
901	469314.72	2217463.76
1553	469315.11	2217463.57
898	469314.27	2217460.67
845	469445.33	2217437.56
844	469479.97	2217434.95
1554	469501.96	2217436.06
803	469521.50	2217440.09
802	469539.54	2217443.81
1516	469539.46	2217444.26
172		
901	469314.72	2217463.76
1552	469314.86	2217464.30
895	469312.92	2217464.67
901	469314.72	2217463.76
173		
1555	469258.84	2217499.13
1556	469257.86	2217499.61
1545	469213.46	2217521.50
1557	469198.74	2217528.75

Номер точки	Координаты, м	
	X	Y
1543	469182.53	2217528.69
866	469182.51	2217528.69
865	469186.24	2217527.43
864	469186.80	2217527.22
863	469223.89	2217512.17
862	469243.75	2217504.39
861	469254.19	2217500.73
1555	469258.84	2217499.13
174		
903	468919.40	2217497.56
902	469031.00	2217520.31
893	469138.49	2217520.70
892	469131.14	2217521.75
891	469118.86	2217522.90
890	469110.83	2217523.12
889	469103.10	2217523.35
888	469092.26	2217522.89
887	469091.84	2217522.88
886	469080.90	2217522.88
885	469045.02	2217522.17
884	469035.15	2217521.40
883	469034.94	2217521.39
882	469026.81	2217520.93
881	469019.11	2217520.04
880	469007.28	2217518.04
879	468996.90	2217516.00
878	468980.90	2217512.91
877	468927.49	2217502.15
876	468909.25	2217497.98
903	468919.40	2217497.56
175		
1558	468886.03	2217512.89
1559	468882.05	2217513.57
1560	468872.02	2217513.20
1561	468804.81	2217526.65
1562	468804.26	2217526.97
1563	468781.82	2217530.84
1564	468763.91	2217499.80
904	468766.63	2217503.82
875	468841.15	2217500.77

Номер точки	Координаты, м	
	X	Y
874	468844.94	2217502.08
873	468852.76	2217504.84
872	468853.94	2217505.19
871	468866.41	2217507.92
1558	468886.03	2217512.89
176		
1559	468882.05	2217513.57
1558	468886.03	2217512.89
975	468889.88	2217513.86
1559	468882.05	2217513.57
177		
1565	468760.49	2217494.74
1566	468761.07	2217495.60
905	468763.84	2217499.69
1563	468781.82	2217530.84
1567	468804.22	2217526.99
1568	468755.80	2217555.36
1569	468743.79	2217574.81
1570	468607.54	2217630.55
1571	468546.39	2217667.55
1572	468441.57	2217693.07
1573	468424.11	2217697.32
1574	468419.30	2217689.26
1575	468418.72	2217687.75
1576	468412.54	2217671.70
1670	468323.78	2217656.00
1671	468285.66	2217656.24
1672	468282.42	2217654.83
1590	468281.33	2217656.28
1591	468268.26	2217656.35
1592	468268.37	2217659.91
1593	468268.58	2217666.80
1594	468268.68	2217670.26
1595	468268.92	2217673.82
1596	468269.73	2217680.49
1597	468269.99	2217681.83
1598	468271.76	2217686.88
1599	468273.77	2217692.67
1600	468273.93	2217694.05
1601	468274.14	2217700.08

Номер точки	Координаты, м	
	X	Y
1602	468274.12	2217704.87
1603	468273.99	2217708.91
1604	468273.56	2217715.82
1605	468267.56	2217715.44
1606	468268.00	2217708.62
1607	468268.12	2217704.76
1608	468268.14	2217700.17
1609	468267.95	2217694.52
1610	468267.89	2217694.04
1611	468266.08	2217688.86
1612	468264.17	2217683.40
1613	468263.79	2217681.42
1614	468262.94	2217674.38
1615	468262.68	2217670.55
1616	468262.57	2217666.98
1617	468262.36	2217660.09
1618	468262.25	2217656.38
1619	468260.13	2217656.40
1620	468260.00	2217652.26
1621	468259.61	2217635.25
1622	468257.98	2217632.53
1623	468254.27	2217557.65
1624	468276.31	2217560.01
1625	468328.43	2217574.90
1626	468347.53	2217585.50
1627	468366.41	2217594.17
1628	468381.40	2217600.78
1629	468389.97	2217602.05
1630	468390.20	2217601.70
1631	468394.81	2217592.85
1632	468400.18	2217595.50
1633	468396.29	2217602.98
1634	468427.31	2217607.57
1635	468433.64	2217609.61
1636	468439.63	2217611.33
1637	468439.66	2217611.34
1638	468456.85	2217617.34
1639	468467.62	2217616.36
1640	468495.78	2217615.23
1641	468523.14	2217616.96

Номер точки	Координаты, м	
	X	Y
1642	468528.66	2217616.26
1643	468536.70	2217614.42
1644	468561.02	2217607.24
1645	468564.35	2217605.63
1646	468568.40	2217604.49
1647	468573.11	2217603.17
1648	468589.41	2217590.83
1649	468600.55	2217583.63
1650	468609.47	2217578.54
1651	468636.63	2217565.06
1652	468679.58	2217544.76
1653	468714.83	2217526.93
1654	468743.57	2217507.58
1655	468749.20	2217502.86
1565	468760.49	2217494.74
За исключением		
1656	468432.87	2217656.45
1657	468393.63	2217651.50
1658	468394.91	2217640.51
1659	468434.18	2217645.25
1656	468432.87	2217656.45
За исключением		
1660	468440.52	2217678.95
1661	468420.45	2217686.68
1662	468414.19	2217670.42
1663	468434.26	2217662.69
1660	468440.52	2217678.95
За исключением		
1664	468373.34	2217650.83
1665	468359.04	2217647.83
1666	468360.24	2217642.05
1667	468340.68	2217637.83
1668	468342.35	2217630.08
1669	468376.42	2217636.88
1664	468373.34	2217650.83
178		
1656	468432.87	2217656.45
1657	468393.63	2217651.50
1658	468394.91	2217640.51
1659	468434.18	2217645.25

Номер точки	Координаты, м	
	X	Y
1656	468432.87	2217656.45
179		
130	473023.90	2217001.99
197	473012.46	2217000.52
2023	473040.58	2217001.28
6	473040.48	2217004.16
13	473039.95	2217004.19
130	473023.90	2217001.99
180		
1660	468440.52	2217678.95
1661	468420.45	2217686.68
1662	468414.19	2217670.42
1663	468434.26	2217662.69
1660	468440.52	2217678.95
181		
1664	468373.34	2217650.83
1665	468359.04	2217647.83
1666	468360.24	2217642.05
1667	468340.68	2217637.83
1668	468342.35	2217630.08
1669	468376.42	2217636.88
1664	468373.34	2217650.83
182		
1674	468095.65	2217304.95
1675	468095.40	2217306.46
1676	468095.38	2217306.56
1677	468093.23	2217317.82
1678	468087.63	2217326.91
1679	468083.02	2217346.51
1003	468082.96	2217346.60
1002	468087.60	2217326.90
1001	468093.20	2217317.79
1674	468095.65	2217304.95
183		
1007	468070.99	2217352.20
1006	468072.40	2217352.39
1005	468080.43	2217353.44
1680	468081.29	2217353.90
1681	468080.80	2217357.06
1682	468080.09	2217361.54

Номер точки	Координаты, м	
	X	Y
1683	468074.74	2217359.23
1684	468071.85	2217364.27
1685	468065.59	2217362.90
1686	468071.26	2217353.30
1007	468070.99	2217352.20
184		
1687	468099.87	2217523.33
1688	468101.08	2217509.25
1689	468103.01	2217487.90
1014	468103.41	2217484.34
1690	468103.42	2217486.16
1691	468109.85	2217487.02
1692	468113.70	2217456.62
1693	468114.48	2217458.24
1694	468119.07	2217465.28
1695	468120.09	2217466.44
1696	468122.45	2217447.68
1697	468119.77	2217469.03
1698	468125.32	2217469.65
1699	468119.46	2217494.62
1700	468125.91	2217494.89
1701	468124.84	2217501.72
1702	468116.46	2217500.62
1703	468114.17	2217517.13
1704	468114.90	2217519.30
1705	468125.93	2217525.24
1706	468137.08	2217526.90
1707	468143.43	2217527.62
1708	468149.97	2217528.01
1709	468157.57	2217528.81
993	468157.50	2217532.24
992	468156.22	2217532.28
1710	468156.79	2217557.00
1711	468150.76	2217555.14
1712	468143.16	2217552.42
1051	468141.75	2217551.77
1055	468142.29	2217544.73
1054	468127.05	2217543.65
1713	468125.90	2217542.90
1714	468125.74	2217542.79

Номер точки	Координаты, м	
	X	Y
1715	468125.58	2217542.67
1716	468121.07	2217538.91
1717	468116.78	2217534.98
1718	468116.62	2217534.82
1719	468116.46	2217534.65
1720	468112.41	2217529.80
1721	468099.46	2217527.87
1687	468099.87	2217523.33
За исключением		
1722	468154.98	2217545.72
1723	468144.50	2217545.91
1724	468144.24	2217530.48
1725	468154.66	2217530.31
1722	468154.98	2217545.72
185		
1722	468154.98	2217545.72
1723	468144.50	2217545.91
1724	468144.24	2217530.48
1725	468154.66	2217530.31
1722	468154.98	2217545.72
186		
1011	468107.61	2217448.14
1726	468108.28	2217442.42
1727	468108.30	2217442.55
1728	468108.67	2217443.72
1011	468107.61	2217448.14
187		
1729	468119.57	2217437.66
1730	468119.81	2217441.24
1696	468122.45	2217447.68
1695	468120.09	2217466.44
1694	468119.07	2217465.28
1693	468114.48	2217458.24
1692	468113.70	2217456.62
1691	468109.85	2217487.02
1690	468103.42	2217486.16
1014	468103.41	2217484.34
1013	468104.05	2217478.56
1012	468106.50	2217457.62
1011	468107.61	2217448.14

Номер точки	Координаты, м	
	X	Y
1728	468108.67	2217443.72
1727	468108.30	2217442.55
1726	468108.28	2217442.42
1731	468109.03	2217436.02
1729	468119.57	2217437.66
188		
1065	468021.79	2217477.04
1064	468014.22	2217477.62
1063	468013.92	2217483.93
1062	468009.54	2217483.74
1040	468009.55	2217483.60
1039	468008.68	2217482.82
1746	468009.75	2217479.63
1744	468044.49	2217399.05
2130	468055.11	2217401.13
1733	468040.95	2217437.80
1065	468021.79	2217477.04
191		
1049	467996.64	2217519.18
1048	467999.64	2217519.52
1047	468002.82	2217519.50
1749	468001.41	2217523.94
1017	468000.31	2217531.44
1038	467999.31	2217531.03
1037	467997.02	2217526.09
1036	467993.56	2217526.81
1056	467993.57	2217526.78
1061	467996.91	2217526.07
1060	467996.62	2217521.87
1059	467996.11	2217520.98
1058	467996.07	2217520.97
1049	467996.64	2217519.18
192		
1021	468012.91	2217533.79
1020	468006.93	2217533.29
1750	468007.55	2217528.78
1751	468005.85	2217527.42
1752	468009.61	2217522.74
1753	468012.05	2217524.71
1754	468023.98	2217527.04

Номер точки	Координаты, м	
	X	Y
1755	468022.84	2217532.68
1756	468019.90	2217532.07
1757	468016.91	2217531.77
1758	468013.29	2217531.06
1021	468012.91	2217533.79
193		
1026	468050.71	2217560.16
1066	468052.58	2217560.60
1027	468050.62	2217560.99
1026	468050.71	2217560.16
194		
1759	468095.88	2217569.65
1081	468096.86	2217569.83
1087	468096.14	2217575.79
1760	468095.37	2217575.65
1759	468095.88	2217569.65
195		
1085	468104.55	2217573.68
1084	468107.53	2217574.13
1083	468116.41	2217574.83
1082	468130.27	2217575.92
1126	468131.75	2217576.19
1125	468116.45	2217574.98
1124	468107.57	2217574.29
1085	468104.55	2217573.68
196		
1260	468124.16	2217777.67
1259	468130.57	2217777.79
1344	468133.04	2217784.60
1343	468126.61	2217784.44
1260	468124.16	2217777.67
197		
1262	468136.19	2217777.89
1261	468142.55	2217778.01
1336	468143.04	2217779.52
1339	468143.41	2217783.04
1338	468143.37	2217784.84
1337	468138.44	2217784.72
1262	468136.19	2217777.89
198		

Номер точки	Координаты, м	
	X	Y
1761	468157.47	2217586.20
983	468157.83	2217601.51
982	468161.61	2217686.57
981	468162.74	2217686.56
1762	468175.00	2217698.54
1763	468176.66	2217762.05
1764	468183.70	2217761.75
1765	468184.00	2217767.75
1766	468176.74	2217768.04
1767	468176.69	2217830.67
1768	468169.54	2217831.63
1374	468169.88	2217851.60
1375	468143.80	2217852.42
1267	468143.40	2217850.59
1295	468144.09	2217850.58
1294	468144.03	2217843.98
1293	468147.12	2217837.28
1292	468147.19	2217829.34
1291	468147.37	2217814.74
1290	468146.77	2217806.56
1289	468145.16	2217804.98
1288	468145.22	2217797.75
1287	468145.01	2217791.12
1286	468145.25	2217791.08
1285	468145.32	2217783.12
1284	468144.79	2217776.21
1769	468144.42	2217775.18
1770	468143.98	2217761.35
1771	468148.04	2217737.40
1240	468137.67	2217734.14
1239	468137.87	2217727.92
1772	468149.06	2217731.43
1773	468156.51	2217687.42
1774	468152.89	2217598.72
1775	468151.95	2217598.81
1102	468141.76	2217601.08
1123	468144.30	2217596.23
1122	468144.43	2217596.21
1121	468144.56	2217587.46
1776	468151.20	2217586.42

Номер точки	Координаты, м	
	X	Y
1761	468157.47	2217586.20
За исключением		
1777	468157.17	2217761.93
1778	468157.17	2217736.54
1779	468154.83	2217733.24
1780	468161.52	2217693.76
1781	468169.06	2217701.13
1782	468170.65	2217761.93
1777	468157.17	2217761.93
За исключением		
1783	468167.25	2217803.71
1784	468151.82	2217803.71
1785	468151.82	2217763.93
1786	468167.25	2217763.93
1783	468167.25	2217803.71
200		
1783	468167.25	2217803.71
1784	468151.82	2217803.71
1785	468151.82	2217763.93
1786	468167.25	2217763.93
1783	468167.25	2217803.71
201		
1787	468088.95	2217640.99
1788	468090.61	2217633.57
1789	468092.23	2217613.83
1790	468093.18	2217601.94
1791	468093.22	2217601.53
1166	468097.87	2217600.54
1165	468097.33	2217606.89
1164	468095.29	2217631.47
1163	468097.63	2217643.20
1162	468095.87	2217669.20
1792	468094.74	2217669.46
1255	468095.71	2217671.57
1258	468094.83	2217684.70
1793	468094.79	2217690.79
1794	468091.55	2217678.00
1795	468084.77	2217679.35
1787	468088.95	2217640.99
202		

Номер точки	Координаты, м	
	X	Y
1095	468042.86	2217646.42
1094	468041.12	2217652.99
1133	468027.15	2217656.29
1132	468021.68	2217655.94
1131	468017.81	2217652.32
1095	468042.86	2217646.42
203		
1091	468055.66	2217658.12
1796	468055.70	2217658.24
1797	468055.32	2217662.33
1798	468055.65	2217662.72
1799	468054.49	2217677.34
1077	468054.46	2217677.22
1080	468055.61	2217662.73
1092	468055.28	2217662.33
1091	468055.66	2217658.12
204		
1800	468007.80	2217671.69
1801	467998.73	2217676.02
1802	467998.13	2217674.08
1803	467998.07	2217673.87
1804	467998.03	2217673.66
1805	467998.00	2217673.44
1806	467997.98	2217673.23
1807	467997.98	2217673.01
1808	467997.98	2217672.80
1809	467998.00	2217672.59
1810	467998.04	2217672.38
1811	467998.09	2217672.17
1812	467998.15	2217671.96
1813	467998.22	2217671.76
1182	468001.21	2217664.16
1800	468007.80	2217671.69
205		
1171	468015.23	2217678.23
1170	468020.73	2217680.88
1169	468030.22	2217681.17
1071	468030.25	2217681.23
1076	468020.65	2217680.98
1171	468015.23	2217678.23



Номер точки	Координаты, м	
	X	Y
206		
1137	468010.77	2217653.98
1136	468009.36	2217663.32
1135	468022.32	2217662.55
1167	468022.38	2217662.70
1177	468007.65	2217663.59
1176	468007.52	2217668.11
1179	468007.58	2217663.42
1178	468008.96	2217654.41
1137	468010.77	2217653.98
207		
1181	468012.29	2217676.81
1173	468012.43	2217676.88
1075	468012.58	2217676.95
1074	468043.87	2217712.15
1073	468044.15	2217712.12
1814	468045.89	2217715.84
1815	468045.19	2217727.06
1816	468044.59	2217737.81
1817	468043.61	2217757.16
1818	468043.48	2217761.76
1819	468032.05	2217752.12
1820	468030.10	2217746.67
1821	468027.27	2217739.28
1822	468032.98	2217722.53
1823	468029.23	2217713.42
1824	468010.04	2217695.16
1825	468008.04	2217671.96
1181	468012.29	2217676.81
208		
1826	468078.93	2217741.61
1827	468079.38	2217733.68
1332	468090.86	2217763.13
1335	468090.60	2217767.92
1334	468092.14	2217777.06
1333	468096.28	2217777.14
1340	468098.85	2217783.78
1342	468093.27	2217783.65
1341	468093.94	2217787.73
1828	468086.79	2217769.22

Номер точки	Координаты, м	
	X	Y
1829	468079.21	2217749.77
1826	468078.93	2217741.61
209		
1830	468102.51	2217851.31
1831	468102.49	2217850.90
1832	468102.31	2217844.24
1833	468094.24	2217840.22
1834	468092.89	2217839.44
1835	468086.65	2217829.40
1836	468085.27	2217825.44
1837	468083.65	2217814.86
1838	468082.13	2217790.30
1839	468087.06	2217800.49
1322	468094.11	2217813.08
1331	468093.60	2217826.92
1330	468094.25	2217840.17
1329	468102.35	2217844.22
1352	468102.54	2217850.89
1351	468103.88	2217850.88
1830	468102.51	2217851.31
210		
1350	468112.02	2217850.82
1376	468112.90	2217853.40
1385	468106.63	2217853.60
1840	468106.29	2217852.62
1841	468105.61	2217850.87
1350	468112.02	2217850.82
211		
1842	468154.16	2217959.61
1843	468153.02	2217953.68
1844	468159.93	2217951.50
1373	468159.77	2217949.73
1372	468165.79	2217949.67
1845	468166.34	2217955.77
1842	468154.16	2217959.61
212		
1575	468418.72	2217687.75
1574	468419.30	2217689.26
1573	468424.11	2217697.32
1846	468430.85	2217695.68

Номер точки	Координаты, м	
	X	Y
1847	468422.39	2217699.21
1848	468409.58	2217705.33
1849	468398.31	2217711.50
1850	468388.87	2217717.28
1851	468380.49	2217722.93
1852	468371.48	2217729.58
1853	468360.29	2217738.77
1854	468347.52	2217750.75
1855	468337.94	2217760.96
1856	468331.99	2217768.02
1857	468322.81	2217760.28
1858	468328.97	2217752.98
1859	468339.03	2217742.26
1860	468352.37	2217729.75
1861	468364.11	2217720.11
1862	468373.57	2217713.12
1863	468382.39	2217707.18
1864	468392.30	2217701.11
1865	468404.10	2217694.65
1866	468417.50	2217688.26
1575	468418.72	2217687.75
213		
2018	472959.15	2216999.06
1433	472943.83	2216999.86
1868	472958.66	2216996.71
1869	472958.15	2216991.42
1870	472963.07	2216990.98
1871	472963.87	2216991.09
1872	472964.66	2216991.20
1873	472964.74	2216991.23
1874	472965.41	2216991.58
1875	472966.00	2216992.08
1876	472966.46	2216992.68
1877	472966.78	2216993.37
1867	472967.28	2216994.88
1434	473037.47	2216979.98
7	473040.69	2216997.97
2023	473040.58	2217001.28
197	473012.46	2217000.52
129	473011.12	2217000.34

Номер точки	Координаты, м	
	X	Y
128	473001.97	2216999.16
127	473001.72	2216999.13
126	472992.93	2216998.23
125	472992.47	2216998.19
124	472986.13	2216997.83
123	472985.44	2216997.81
122	472977.82	2216997.90
121	472977.31	2216997.92
120	472968.79	2216998.47
119	472967.97	2216998.55
196	472963.67	2216999.19
2018	472959.15	2216999.06
214		
1432	472902.91	2217021.52
1878	472898.58	2217014.90
1879	472906.56	2217009.75
1880	472904.82	2217007.42
1881	472907.34	2217005.83
1882	472909.45	2217007.71
1883	472917.03	2217006.07
1884	472917.91	2217005.66
1885	472920.09	2217003.21
1886	472924.56	2217007.20
1887	472922.99	2217008.98
1888	472924.06	2217010.32
1432	472902.91	2217021.52
215		
149	472816.61	2217100.88
1889	472820.21	2217111.53
1890	472812.70	2217112.88
157	472809.26	2217103.38
149	472816.61	2217100.88
216		
164	472616.84	2217156.66
1891	472600.81	2217162.54
1892	472600.52	2217162.64
1893	472599.96	2217161.18
164	472616.84	2217156.66
217		
186	472451.86	2217217.00

Номер точки	Координаты, м	
	X	Y
1894	472453.12	2217222.39
1895	472449.60	2217223.53
1896	472449.31	2217222.56
1897	472436.42	2217226.73
1898	472436.63	2217227.36
1899	472435.06	2217227.82
1900	472435.08	2217228.42
1901	472431.52	2217229.31
1435	472429.80	2217223.02
186	472451.86	2217217.00
218		
1445	472139.08	2217282.54
1902	472140.19	2217286.31
1903	472139.96	2217286.71
1904	472136.44	2217284.80
1446	472135.98	2217283.02
1445	472139.08	2217282.54
219		
1905	472099.83	2217305.31
1449	472100.75	2217300.09
1906	472102.21	2217300.30
1907	472102.32	2217301.23
1908	472101.87	2217305.52
1905	472099.83	2217305.31
220		
1909	472096.06	2217299.44
1449	472100.75	2217300.09
1905	472099.83	2217305.31
1910	472095.91	2217304.90
1911	472096.28	2217301.28
1909	472096.06	2217299.44
221		
1453	471413.32	2217280.88
1912	471412.26	2217288.14
499	471403.09	2217288.40
473	471403.70	2217281.14
1453	471413.32	2217280.88
222		
1912	471412.26	2217288.14
1453	471413.32	2217280.88

Номер точки	Координаты, м	
	X	Y
311	471418.73	2217280.73
1913	471417.16	2217288.00
1912	471412.26	2217288.14
223		
1463	471186.22	2217233.81
1914	471185.54	2217230.64
1915	471188.63	2217229.83
1463	471186.22	2217233.81
224		
529	470385.40	2217391.36
1916	470386.66	2217395.51
1917	470386.67	2217395.66
1918	470380.69	2217396.21
1919	470380.39	2217392.89
529	470385.40	2217391.36
225		
1920	470360.20	2217402.46
1921	470352.55	2217402.46
1922	470352.55	2217401.21
1923	470349.33	2217400.23
1924	470351.21	2217394.01
1925	470350.11	2217390.30
1926	470325.87	2217398.74
1927	470322.95	2217399.74
1928	470322.59	2217398.72
1929	470320.07	2217399.60
1930	470320.42	2217400.60
1931	470298.00	2217408.21
1932	470295.82	2217407.67
1933	470290.10	2217409.70
1489	470289.53	2217406.25
1488	470350.98	2217387.83
1487	470351.73	2217398.39
1493	470360.11	2217397.37
1920	470360.20	2217402.46
226		
635	470029.65	2217455.18
1934	470038.20	2217459.91
1935	470034.61	2217461.03
1936	470036.14	2217466.64

Номер точки	Координаты, м	
	X	Y
1937	470042.41	2217471.38
1938	470042.19	2217471.72
1939	470032.74	2217466.50
1940	470031.08	2217469.53
1941	470027.80	2217467.81
1942	470027.28	2217470.56
1943	470023.70	2217469.88
1502	470022.36	2217469.14
635	470029.65	2217455.18
227		
1495	470005.23	2217465.69
1944	470001.36	2217468.03
1944	470001.36	2217468.03
1945	470001.21	2217467.25
1495	470005.23	2217465.69
228		
1946	470002.90	2217476.18
1944	470001.36	2217468.03
1495	470005.23	2217465.69
1501	470005.26	2217465.68
1500	470011.63	2217463.22
1947	470004.95	2217475.39
1946	470002.90	2217476.18
229		
1948	469949.12	2217502.98
1949	469944.66	2217498.16
1950	469944.40	2217495.42
640	469945.12	2217487.50
1951	469947.60	2217486.63
1948	469949.12	2217502.98
231		
1529	469729.24	2217523.69
1528	469737.10	2217524.81
759	469748.01	2217531.36
1956	469745.09	2217533.67
1957	469744.23	2217534.48
1958	469743.68	2217535.98
1959	469743.69	2217537.13
1960	469745.71	2217541.02
1961	469744.52	2217546.04

Номер точки	Координаты, м	
	X	Y
1962	469748.73	2217557.48
1963	469745.55	2217558.22
1964	469746.10	2217559.33
1965	469745.97	2217559.39
1529	469729.24	2217523.69
232		
1537	469056.43	2217580.47
1966	469059.60	2217595.80
1967	469054.94	2217594.88
1968	469055.90	2217590.03
1969	469053.88	2217581.57
1537	469056.43	2217580.47
233		
1970	468981.01	2217568.96
1971	468994.08	2217571.65
1972	468990.16	2217573.88
1973	468980.63	2217572.98
1970	468981.01	2217568.96
234		
1974	468748.41	2217567.33
1975	468752.64	2217560.48
1976	468752.16	2217574.76
1977	468748.17	2217574.62
1974	468748.41	2217567.33
235		
1978	468564.54	2217589.18
1979	468564.86	2217590.44
1980	468559.35	2217593.11
1981	468558.97	2217591.61
1982	468560.14	2217591.22
1978	468564.54	2217589.18
236		
1983	468564.37	2217605.62
1984	468568.17	2217603.59
1646	468568.40	2217604.49
1983	468564.37	2217605.62
237		
1985	468261.46	2217558.42
1623	468254.27	2217557.65
1986	468253.01	2217532.11

Номер точки	Координаты, м	
	X	Y
1987	468253.36	2217515.34
1988	468252.15	2217514.74
1989	468251.68	2217505.24
1990	468262.47	2217509.91
1985	468261.46	2217558.42
238		
1991	468280.56	2217657.31
1992	468280.55	2217665.15
1993	468280.71	2217672.43
1994	468268.88	2217673.19
1594	468268.68	2217670.26
1593	468268.58	2217666.80
1592	468268.37	2217659.91
1591	468268.26	2217656.35
1590	468281.33	2217656.28
1991	468280.56	2217657.31
239		
1618	468262.25	2217656.38
1617	468262.36	2217660.09
1616	468262.57	2217666.98
1615	468262.68	2217670.55
1614	468262.94	2217674.38
1995	468263.04	2217675.25
1996	468260.11	2217675.45
1622	468257.98	2217632.53
1621	468259.61	2217635.25
1620	468260.00	2217652.26
1619	468260.13	2217656.40
1618	468262.25	2217656.38
241		
2028	468135.04	2217467.32
2029	468127.46	2217459.90
1696	468122.45	2217447.68
1730	468119.81	2217441.24
1729	468119.57	2217437.66
1731	468109.03	2217436.02
2030	468110.00	2217427.75
2031	468114.14	2217413.61
2032	468111.85	2217413.13
2033	468113.24	2217403.20

Номер точки	Координаты, м	
	X	Y
2034	468116.02	2217384.25
2035	468111.81	2217382.45
2036	468109.05	2217384.47
2037	468107.72	2217389.90
2038	468106.77	2217396.17
2039	468104.28	2217398.27
2040	468102.12	2217398.16
2079	468105.02	2217376.89
2080	468106.06	2217376.91
2081	468107.37	2217376.42
2082	468112.50	2217373.40
2083	468113.02	2217373.26
2063	468120.90	2217374.98
2064	468121.92	2217365.46
2065	468134.69	2217364.29
2066	468141.49	2217361.07
2067	468144.14	2217352.34
2068	468149.09	2217353.45
2069	468148.16	2217360.82
2070	468152.61	2217368.82
2041	468158.50	2217375.98
2042	468158.10	2217394.97
2043	468155.90	2217394.97
2044	468155.90	2217429.27
2027	468149.45	2217468.19
2028	468135.04	2217467.32
243		
1376	468112.90	2217853.40
1350	468112.02	2217850.82
1267	468143.40	2217850.59
1375	468143.80	2217852.42
1376	468112.90	2217853.40
244		
2084	468167.73	2217514.43
2085	468168.00	2217524.40
2086	468165.44	2217531.98
2087	468163.97	2217532.03
2088	468162.31	2217514.90
2084	468167.73	2217514.43
245		

Номер точки	Координаты, м	
	X	Y
2130	468055.11	2217401.13
1744	468044.49	2217399.05
1746	468009.75	2217479.63
2154	467998.52	2217474.82
2155	467989.25	2217489.71
2156	467976.38	2217499.95
2157	467966.37	2217501.23
2158	467943.34	2217498.07
2159	467919.46	2217485.14
2141	467927.99	2217458.75
2142	467959.36	2217458.26
2143	467978.12	2217445.29
2119	468009.48	2217386.95
2120	468019.65	2217375.45

Номер точки	Координаты, м	
	X	Y
2121	468029.54	2217369.55
2122	468036.46	2217367.17
2123	468057.83	2217361.21
2089	468079.41	2217365.92
2090	468077.35	2217379.13
2091	468081.87	2217375.48
2092	468086.20	2217374.71
2093	468089.39	2217374.98
2125	468086.94	2217392.74
2126	468079.63	2217391.77
2127	468075.33	2217392.92
2128	468074.63	2217397.68
2129	468073.60	2217405.04
2130	468055.11	2217401.13

## Публичные сервитуты, подлежащие установлению

№ 3У Порядковья	Кадастровый номер исходного земельного участка	Площадь исходного земельного участка, кв. м	Вид разрешенного использования исходного земельного участка	Условный номер публичного сервитута (планируемого) постоянного	Площадь части земельного участка, кв. м	Назначение сервитута
Публичный сервитут, подлежащий установлению в зонах планируемого размещения линейного объекта и линии рельсового скоростного пассажирского транспорта						
1	50:15:0130101: 1	738574	Под объекты транспорта Автомобильного	50:15:0130101: 1/чзу1	287	Устройство пересечения планируемого линейного объекта с автомобильной дорогой М-7 «Волга» Москва – Владимир – Нижний Новгород – Казань – Уфа
2	50:15:0130101: 1	738574	Под объекты транспорта Автомобильного	50:15:0130101: 1/чзу2	133	Размещение инженерных сооружений
69	50:50:0020315: 145	2991	Под реконструкцию железнодорожных путей «Москва – Пассажи́рская – Курская – Железнодорожная»	50:50:0020315: 145/чзу1	368	Устройство пересечения планируемого линейного объекта с железнодорожными путями «Москва – Пассажи́рская – Курская – Железнодорожная»
70	50:50:0020315: 145	2991	Под реконструкцию железнодорожных путей «Москва – Пассажи́рская – Курская – Железнодорожная»	50:50:0020315: 145/чзу2	124	Устройство пересечения планируемого линейного объекта с железнодорожными путями «Москва – Пассажи́рская – Курская – Железнодорожная»
72	50:50:0000000: 68	265104	Под автомобильной дорогой «Носовихинское шоссе»	50:50:0000000: 68/чзу12	38	Размещение инженерных сооружений
137	50:15:0130101: 1	738574	Под объекты транспорта Автомобильного	50:15:0130101: 1/чзу3	92	Устройство пересечения линии рельсового скоростного пассажирского транспорта с автомобильной дорогой М-7 «Волга» Москва – Владимир – Нижний Новгород – Казань – Уфа

Порядковый № з/у	Кадастровый номер исходного земельного участка	Площадь исходного земельного участка, кв. м	Вид разрешения использования исходного земельного участка	Условный номер публичного сервитута (планируемого) постоянного	Площадь части земельного участка, кв. м	Назначение сервитута
249	50:50:0000000:68	265104	Под автомобильной дорогой «Носовихинское шоссе»	50:50:0000000:68/чзу1	144	Устройство пересечения планируемого линейного объекта с автомобильной дорогой «Носовихинское шоссе»
250	50:50:0000000:68	265104	Под автомобильной дорогой «Носовихинское шоссе»	50:50:0000000:68/чзу2	91	Устройство пересечения планируемого линейного объекта с автомобильной дорогой «Носовихинское шоссе»
251	50:50:0000000:68	265104	Под автомобильной дорогой «Носовихинское шоссе»	50:50:0000000:68/чзу3	74	Устройство пересечения планируемого линейного объекта с автомобильной дорогой «Носовихинское шоссе»
252	50:50:0510201:5	596667	Под размещение полосы отвода железной дороги	50:50:0510201:5/чзу1	4643	Устройство пересечения планируемого линейного объекта с железнодорожными путями Горьковского направления МЖД
254	50:50:0000000:68	265104	Под автомобильной дорогой «Носовихинское шоссе»	50:50:0000000:68/чзу4	6	Устройство пересечения планируемого линейного объекта с автомобильной дорогой «Носовихинское шоссе»
255	50:50:0000000:68	265104	Под автомобильной дорогой «Носовихинское шоссе»	50:50:0000000:68/чзу5	2736	Устройство пересечения планируемого линейного объекта с автомобильной дорогой «Носовихинское шоссе»
256	50:50:0000000:68	265104	Под автомобильной дорогой «Носовихинское шоссе»	50:50:0000000:68/чзу6	463	Устройство пересечения планируемого линейного объекта с автомобильной дорогой «Носовихинское шоссе»
257	50:50:0000000:68	265104	Под автомобильной дорогой «Носовихинское шоссе»	50:50:0000000:68/чзу7	1666	Устройство пересечения планируемого линейного объекта с автомобильной дорогой «Носовихинское шоссе»
258	50:50:0000000:68	265104	Под автомобильной дорогой «Носовихинское шоссе»	50:50:0000000:68/чзу8	46	Устройство пересечения планируемого линейного объекта с автомобильной дорогой «Носовихинское шоссе»



Порядковый № 3У	Кадастровый номер исходного земельного участка	Площадь исходного земельного участка, кв. м	Вид разрешенного использования исходного земельного участка	Условный номер публичного сервитута (планируемого) постоянного	Площадь части земельного участка, кв. м	Назначение сервитута
259	50:50:0000000:68	265104	Под автомобильной дорогой «Носовихинское шоссе»	50:50:0000000:68/чзу9	473	Устройство пересечения планируемого линейного объекта с автомобильной дорогой «Носовихинское шоссе»
Публичный сервитут, подлежащий установлению в зонах планируемого размещения линейных объектов, подлежащих реконструкции в связи с изменением их местоположения						
189	50:15:0130101:1	738574	Под объекты транспорта Автомобильного	50:15:0130101:1/чзу4	38	Размещение инженерных сооружений
190	50:00:0000000:1133	82752	земельные участки (территории) общего пользования	50:00:0000000:1133/чзу1	60	Размещение инженерных сооружений
230	50:50:0020315:9	5780	Гаражное строительство	50:50:0020315:9/чзу1	113	Размещение инженерных сооружений
240	50:50:0020315:1	5021	Под размещение дорожного комплекса	50:50:0020315:1/чзу1	25	Размещение инженерных сооружений
242	50:50:0020315:7	3912	комплекс дорожного сервиса с АЗС	50:50:0020315:7/чзу1	102	Размещение инженерных сооружений
253	50:50:0000000:68	265104	Под автомобильной дорогой «Носовихинское шоссе»	50:50:0000000:68/чзу10	6	Размещение инженерных сооружений
260	50:15:0010201:5	112022	Под размещение учебных корпусов	50:15:0010201:5/чзу1	17	Размещение инженерных сооружений
261	50:15:0010201:5	112022	Под размещение учебных корпусов	50:15:0010201:5/чзу2	62	Размещение инженерных сооружений
262	50:15:0010201:3	264325	Под размещение учебных корпусов и прилегающей территории	50:15:0010201:3/чзу1	18	Размещение инженерных сооружений
263	50:15:0010202:13	46652	Под размещение строящегося учебного корпуса и жилых домов	50:15:0010202:13/чзу1	615	Размещение инженерных сооружений

Порядковый № 3У	Кадастровый номер исходного земельного участка	Площадь исходного земельного участка, кв. м	Вид разрешенного использования исходного земельного участка	Условный номер публичного сервитута (планируемого) постоянного	Площадь части земельного участка, кв. м	Назначение сервитута
264	50:15:0010201:5	112022	Под размещение учебных корпусов	50:15:0010201:5/чзу3	2667	Размещение инженерных сооружений
265	50:15:0010202:13	46652	Под размещение строящегося учебного корпуса и жилых домов	50:15:0010202:13/чзу2	158	Размещение инженерных сооружений
266	50:15:0010205:1	15059	Под размещение учебных корпусов	50:15:0010205:1/чзу1	351	Размещение инженерных сооружений
267	50:15:0010205:7	30062	Под размещение жилых домов, общежития и столовой	50:15:0010205:7/чзу1	96	Размещение инженерных сооружений
268	50:15:0010205:7	30062	Под размещение жилых домов, общежития и столовой	50:15:0010205:7/чзу2	76	Размещение инженерных сооружений
269	50:15:0010205:7	30062	Под размещение жилых домов, общежития и столовой	50:15:0010205:7/чзу3	669	Размещение инженерных сооружений
270	50:15:0010205:7	30062	Под размещение жилых домов, общежития и столовой	50:15:0010205:7/чзу4	26	Размещение инженерных сооружений
271	50:15:0010205:7	30062	Под размещение жилых домов, общежития и столовой	50:15:0010205:7/чзу5	1279	Размещение инженерных сооружений
272	50:15:0010201:3	264325	Под размещение учебных корпусов и прилегающей территории	50:15:0010201:3/чзу2	874	Размещение инженерных сооружений
273	50:15:0010205:7	30062	Под размещение жилых домов, общежития и столовой	50:15:0010205:7/чзу6	32	Размещение инженерных сооружений
274	50:15:0010207:25	1470	Под размещение учебных корпусов	50:15:0010207:25/чзу1	446	Размещение инженерных сооружений
275	50:15:0010207:12	23044	Для эксплуатации имущественного комплекса образовательного учреждения	50:15:0010207:12/чзу1	319	Размещение инженерных сооружений

Порядковый № 3У	Кадастровый номер исходного земельного участка	Площадь исходного земельного участка, кв. м	Вид разрешенного использования исходного земельного участка	Условный номер публичного сервитута (планируемого) постоянного	Площадь части земельного участка, кв. м	Назначение сервитута
276	50:15:0010201:3	264325	Под размещение учебных корпусов и прилегающей территории	50:15:0010201:3/чзу3	199	Размещение инженерных сооружений
277	50:15:0010201:3	264325	Под размещение учебных корпусов и прилегающей территории	50:15:0010201:3/чзу4	258	Размещение инженерных сооружений
278	50:15:0010207:25	1470	Под размещение учебных корпусов	50:15:0010207:25/чзу2	94	Размещение инженерных сооружений
279	50:15:0010207:53	5313	Для размещения бани и автомойки	50:15:0010207:53/чзу1	26	Размещение инженерных сооружений
280	50:15:0010207:12	23044	Для эксплуатации имущественного комплекса образовательного учреждения	50:15:0010207:12/чзу2	137	Размещение инженерных сооружений
281	50:15:0030401:41	159000	Для сельскохозяйственного производства	50:15:0030401:41/чзу1	1272	Размещение инженерных сооружений
282	50:15:0030401:68	190000	для размещения объектов горнолыжной трассы	50:15:0030401:68/чзу1	376	Размещение инженерных сооружений
283	50:15:0010207:73	2500	для строительства и размещения автотранспортного комплекса с магазином	50:15:0010207:73/чзу1	2	Размещение инженерных сооружений
284	50:15:0010207:26	3134	Под размещение учебных корпусов	50:15:0010207:26/чзу1	7	Размещение инженерных сооружений
285	50:15:0030401:67	30800	Для строительства многоквартирных жилых домов не более 12-ти этажей	50:15:0030401:67/чзу1	112	Размещение инженерных сооружений
286	50:15:0030402:10**	1477940	-	50:15:0030402:10/чзу1	1001	Размещение инженерных сооружений

Порядковый № 3У	Кадастровый номер исходного земельного участка	Площадь исходного земельного участка, кв. м	Вид разрешенного использования исходного земельного участка	Условный номер публичного сервитута (планируемого) постоянного	Площадь части земельного участка, кв. м	Назначение сервитута
287	50:15:0000000:143	355600	Не установлено	50:15:00000000:143/чзу1	374	Размещение инженерных сооружений
288	50:15:0000000:143	355600	Не установлено	50:15:00000000:143/чзу2	596	Размещение инженерных сооружений
289	50:15:0030402:13	1135	под жилую застройку Дачную	50:15:0030402:13/чзу1	3	Размещение инженерных сооружений
290	50:15:0000000:143	355600	Не установлено	50:15:00000000:143/чзу3	47	Размещение инженерных сооружений
291	50:15:0000000:143	355600	Не установлено	50:15:00000000:143/чзу4	90	Размещение инженерных сооружений
292	50:15:0000000:143	355600	Не установлено	50:15:00000000:143/чзу5	153	Размещение инженерных сооружений
293	50:15:0030401:41	159000	Для сельскохозяйственного производства	50:15:0030401:41/чзу2	646	Размещение инженерных сооружений
294	50:15:0030401:6	689292	Для сельскохозяйственного производства	50:15:0030401:6/чзу1	13	Размещение инженерных сооружений
295	50:15:0030401:6	689292	Для сельскохозяйственного производства	50:15:0030401:6/чзу2	73	Размещение инженерных сооружений
296	50:15:0030402:49	243005	Ведение садоводства	50:15:0030402:49/чзу1	251	Размещение инженерных сооружений
297	50:15:0030401:19	3204	Для размещения автозаправочного комплекса	50:15:0030401:19/чзу1	12	Размещение инженерных сооружений
298	50:15:0030402:49	243005	Ведение садоводства	50:15:0030402:49/чзу2	1155	Размещение инженерных сооружений
299	50:15:0030402:49	243005	Ведение садоводства	50:15:0030402:49/чзу3	303	Размещение инженерных сооружений
300	50:15:0030402:49	243005	Ведение садоводства	50:15:0030402:49/чзу4	650	Размещение инженерных сооружений

Порядковый № 3У	Кадастровый номер исходного земельного участка	Площадь исходного земельного участка, кв. м	Вид разрешения использования исходного земельного участка	Условный номер публичного сервитута (планируемого) постоянного	Площадь части земельного участка, кв. м	Назначение сервитута
301	50:15:0030401:20	3129	Для размещения автозаправочного комплекса	50:15:0030401:20/чзу1	157	Размещение инженерных сооружений
302	50:15:0030402:49	243005	Ведение садоводства	50:15:0030402:49/чзу5	810	Размещение инженерных сооружений
303	50:15:0030402:49	243005	Ведение садоводства	50:15:0030402:49/чзу6	395	Размещение инженерных сооружений
304	50:15:0030404:3	875	для ведения садоводства	50:15:0030404:3/чзу1	3	Размещение инженерных сооружений
305	50:15:0030406:89	500	для размещения здания магазина	50:15:0030406:89/чзу1	23	Размещение инженерных сооружений
306	50:15:0030406:98	541	Для ведения садоводства	50:15:0030406:98/чзу1	1	Размещение инженерных сооружений
307	50:15:0030406:32	606	Для ведения садоводства	50:15:0030406:32/чзу1	6	Размещение инженерных сооружений
308	50:15:0030406:143	67	Для ведения садоводства	50:15:0030406:143/чзу1	2	Размещение инженерных сооружений
309	50:15:0030406:133	602	Садоводство	50:15:0030406:133/чзу1	25	Размещение инженерных сооружений
310	50:15:0030406:33	600	Для ведения садоводства	50:15:0030406:33/чзу1	1	Размещение инженерных сооружений
311	50:15:0030406:20	1203	Для ведения садоводства	50:15:0030406:20/чзу1	122	Размещение инженерных сооружений
312	50:15:0030406:105	598	Для ведения садоводства	50:15:0030406:105/чзу1	80	Размещение инженерных сооружений
313	50:15:0030406:207	1205	для ведения садоводства	50:15:0030406:207/чзу1	269	Размещение инженерных сооружений
314	50:15:0030406:152	220	Для ведения садоводства	50:15:0030406:152/чзу1	140	Размещение инженерных сооружений

Порядковый № 3У	Кадастровый номер исходного земельного участка	Площадь исходного земельного участка, кв. м	Вид разрешенного использования исходного земельного участка	Условный номер публичного сервитута (планируемого) постоянного	Площадь части земельного участка, кв. м	Назначение сервитута
315	50:15:0030406:43	602	Для садоводства	50:15:0030406:43/чзу1	9	Размещение инженерных сооружений
316	50:15:0030406:151	780	Для ведения садоводства	50:15:0030406:151/чзу1	50	Размещение инженерных сооружений
317	50:15:0030406:151	780	Для ведения садоводства	50:15:0030406:151/чзу2	1	Размещение инженерных сооружений
318	50:15:0030406:132	1000	Для ведения садоводства	50:15:0030406:132/чзу1	36	Размещение инженерных сооружений
319	50:15:0030406:225	1006	Для ведения садоводства	50:15:0030406:225/чзу1	105	Размещение инженерных сооружений
320	50:15:0030406:226	966	Для ведения садоводства	50:15:0030406:226/чзу1	29	Размещение инженерных сооружений
321	50:15:0030406:226	966	Для ведения садоводства	50:15:0030406:226/чзу2	5	Размещение инженерных сооружений
323	50:15:0000000:153323	68226	Ведение садоводства	50:15:0000000:153323/чзу1	1791	Размещение инженерных сооружений
324	50:50:0010328:13	655	Под комплексную многоэтажную жилую застройку	50:50:0010328:13/чзу1	118	Размещение инженерных сооружений
325	50:50:0000000:35311	3365	Под комплексную многоэтажную жилую застройку	50:50:0000000:35311/чзу1	633	Размещение инженерных сооружений
326	50:50:0000000:35313	12664	Под комплексную многоэтажную жилую застройку	50:50:0000000:35313/чзу1	1018	Размещение инженерных сооружений
327	50:50:0000000:35313	12664	Под комплексную многоэтажную жилую застройку	50:50:0000000:35313/чзу2	35	Размещение инженерных сооружений

Порядковый № 3У	Кадастровый номер исходного земельного участка	Площадь исходного земельного участка, кв. м	Вид разрешенного использования исходного земельного участка	Условный номер публичного сервитута (планируемого) постоянного	Площадь части земельного участка, кв. м	Назначение сервитута
328	50:50:0010205:1	61613	Под оздоровительный комплекс,обслуживающую территорию,благоустройство	50:50:0010205:1/чзу1	774	Размещение инженерных сооружений
329	50:50:0010201:3	36225	Под производственную зону (под размещение производства ликероводочной продукции)	50:50:0010201:3/чзу1	1089	Размещение инженерных сооружений
330	50:50:0010328:33	2121	Под комплексную многоэтажную жилую застройку	50:50:0010328:33/чзу1	59	Размещение инженерных сооружений
331	50:50:0010205:1	61613	Под оздоровительный комплекс,обслуживающую территорию,благоустройство	50:50:0010205:1/чзу2	637	Размещение инженерных сооружений
332	50:50:0010328:20	17145	Под комплексную многоэтажную жилую застройку	50:50:0010328:20/чзу1	1597	Размещение инженерных сооружений
333	50:50:0010201:3	36225	Под производственную зону (под размещение производства ликероводочной продукции)	50:50:0010201:3/чзу2	201	Размещение инженерных сооружений
334	50:50:0010201:3	36225	Под производственную зону (под размещение производства ликероводочной продукции)	50:50:0010201:3/чзу3	222	Размещение инженерных сооружений
335	50:50:0010328:37	4350	Под комплексную многоэтажную жилую застройку	50:50:0010328:37/чзу1	587	Размещение инженерных сооружений
336	50:50:0010328:21	2424	Под комплексную многоэтажную жилую застройку	50:50:0010328:21/чзу1	70	Размещение инженерных сооружений

Порядковый № 3У	Кадастровый номер исходного земельного участка	Площадь исходного земельного участка, кв. м	Вид разрешенного использования исходного земельного участка	Условный номер публичного сервитута (планируемого) постоянного	Площадь части земельного участка, кв. м	Назначение сервитута
337	50:50:0010201:2	50000	Индивидуальное жилищное строительство	50:50:0010201:2/чзу1	20	Размещение инженерных сооружений
338	50:50:0010201:2	50000	Индивидуальное жилищное строительство	50:50:0010201:2/чзу2	57	Размещение инженерных сооружений
339	50:50:0010201:3	36225	Под производственную зону (под размещение производства ликероводочной продукции)	50:50:0010201:3/чзу4	167	Размещение инженерных сооружений
340	50:50:0010201:3	36225	Под производственную зону (под размещение производства ликероводочной продукции)	50:50:0010201:3/чзу5	194	Размещение инженерных сооружений
341	50:50:0010328:37	4350	Под комплексную многоэтажную жилую застройку	50:50:0010328:37/чзу2	21	Размещение инженерных сооружений
342	50:50:0010328:18	3035	Под комплексную многоэтажную жилую застройку	50:50:0010328:18/чзу1	69	Размещение инженерных сооружений
343	50:50:0010328:22	12732	Под комплексную многоэтажную жилую застройку	50:50:0010328:22/чзу1	37	Размещение инженерных сооружений
345	50:50:0010326:18	10983	Под размещение оздоровительного лагеря «Родничок»	50:50:0010326:18/чзу1	112	Размещение инженерных сооружений
346	50:50:0010327:3	19511	Для размещения гидрометеорологического колледжа	50:50:0010327:3/чзу1	75	Размещение инженерных сооружений
347	50:50:0010327:3	19511	Для размещения гидрометеорологического колледжа	50:50:0010327:3/чзу2	280	Размещение инженерных сооружений



Листовой № 3У	Кадастровый номер исходного земельного участка	Площадь исходного земельного участка, кв. м	Вид разрешенного использования исходного земельного участка	Условный номер публичного сервитута (планируемого) постоянного	Площадь части земельного участка, кв. м	Назначение сервитута
348	50:50:0010404:1	43072	Под научно-исследовательский и конструкторско-технологический институт водоснабжения, канализации, гидротехнических сооружений и инженерной гидрогеологии	50:50:0010404:1/чзу1	167	Размещение инженерных сооружений
349	50:50:0010405:1	111596	Для государственных нужд (войсковая часть 35533)	50:50:0010405:1/чзу1	260	Размещение инженерных сооружений
350	50:50:0010405:1	111596	Для государственных нужд (войсковая часть 35533)	50:50:0010405:1/чзу2	120	Размещение инженерных сооружений
351	50:50:0510201:5	596667	Под размещение полосы отвода железной дороги	50:50:0510201:5/чзу2	129	Размещение инженерных сооружений
352	50:50:0510201:5	596667	Под размещение полосы отвода железной дороги	50:50:0510201:5/чзу3	23	Размещение инженерных сооружений
353	50:50:0010401:151	800	Для индивидуального жилищного строительства	50:50:0010401:151/чзу1	44	Размещение инженерных сооружений
354	50:50:0510201:5	596667	Под размещение полосы отвода железной дороги	50:50:0510201:5/чзу4	823	Размещение инженерных сооружений
355	50:50:0000000:36182	134	Под реконструкцию железнодорожных путей «Москва – Пассажирская – Курская – Железнодорожная»	50:50:0000000:36182/чзу1	74	Размещение инженерных сооружений
356	50:50:0000000:68	265104	Под автомобильной дорогой «Носовихинское шоссе»	50:50:0000000:68/чзу11	1177	Размещение инженерных сооружений
357	50:50:0510201:5	596667	Под размещение полосы отвода железной дороги	50:50:0510201:5/чзу5	183	Размещение инженерных сооружений

Порядковый № з/у	Кадастровый номер исходного земельного участка	Площадь исходного земельного участка, кв. м	Вид разрешенного использования исходного земельного участка	Условный номер публичного сервитута (планируемого) постоянного	Площадь части земельного участка, кв. м	Назначение сервитута
358	50:50:0020315:145	2991	под реконструкцию железнодорожных путей «Москва – Пассажирская – Курская – Железнодорожная»	50:50:0020315:145/чзз3	178	Размещение инженерных сооружений
359	50:50:0020315:145	2991	Под реконструкцию железнодорожных путей «Москва – Пассажирская – Курская – Железнодорожная»	50:50:0020315:145/чзу4	224	Размещение инженерных сооружений
360	50:50:0510201:5	596667	Под размещение полосы отвода железной дороги	50:50:0510201:5/чзуб	110	Размещение инженерных сооружений
361	50:50:0020315:145	2991	Под реконструкцию железнодорожных путей «Москва – Пассажирская – Курская – Железнодорожная»	50:50:0020315:145/чзу5	251	Размещение инженерных сооружений
362	50:50:0510201:5	596667	Под размещение полосы отвода железной дороги	50:50:0510201:5/чзу7	286	Размещение инженерных сооружений

\*\* Земельный участок с кадастровым номером 50:15:0030402:10 входит в состав единого землепользования с кадастровым номером 50:15:0000000:38, имеющего категорию земли лесного фонда.

Ведомость публичных сервитутов, подлежащих установлению в границах зон планируемого размещения линейных объектов, подлежащих реконструкции в связи с изменением их местоположения – линий электропередачи ПАО «Россети Московский регион»

Листовой № 3У	Кадастровый номер исходного земельного участка	Площадь исходного земельного участка, кв. м	Вид разрешенного использования исходного земельного участка	Адрес	Условный номер публичного сервитута (планируемого) постоянного	Площадь части земельного участка, кв. м	Назначение сервитута
Публичный сервитут (планируемый) в зоне планируемого размещения линейных объектов, подлежащих реконструкции в связи с изменением их местоположения – линий электропередач ПАО «Россети Московский регион»							
1	50:15:0010201:3	264 325	Под размещение учебных корпусов и прилегающей территории	Обл. Московская, р-н Балашихинский, г. Балашиха, ш. Леоновское, владение № 4	50:15:0010201:3:чзу/1	113	Размещение инженерных сооружений ПАО «Россети Московский регион»
2	50:15:0030401:68	190 000	Для размещения объектов горнолыжной трассы	Московская область, Балашихинский район, уч. В районе Леоновское шоссе	50:15:0030401:68/чзу1	6516	Размещение инженерных сооружений ПАО «Россети Московский регион»
3	50:15:0030401:41	159 000	Для сельскохозяйственного производства	Московская область, Балашихинский район, ш. Кучинское, владение 2	50:15:0030401:41/чзу1	9385	Размещение инженерных сооружений ПАО «Россети Московский регион»
4	50:15:0000000:227	15 781	Для эксплуатации линий электропередач	Московская обл, р-н Балашихинский	50:15:0000000:227/чзу1	104	Размещение инженерных сооружений ПАО «Россети Московский регион»

Порядковый № ЗУ	Кадастровый номер исходного земельного участка	Площадь исходного земельного участка, кв. м	Вид разрешенного использования исходного земельного участка	Адрес	Условный номер публичного сервитута (планируемого) постоянного	Площадь части земельного участка, кв. м	Назначение сервитута
5	50:15:0030401:48	104	Для эксплуатации линий электропередач	Московская область, городской округ Балашиха. На земельном участке расположена опора № 24 ЛЭП 110 кВ «Дроздово - Горенки 1,2», входящая в состав сооружения, условный № 50:15:01:03208:003.	50:15:0030401:48/чзу1	104	Размещение инженерных сооружений ПАО «Россети Московский регион»
6	50:15:0030401:68	190 000	Для размещения объектов горнолыжной трассы	Московская область, Балашихинский район, уч. В районе Леоновское шоссе	50:15:0030401:68/чзу2	149	Размещение инженерных сооружений ПАО «Россети Московский регион»
7	50:15:0030401:41	159 000	Для сельскохозяйственного производства	Московская область, Балашихинский район, ш. Кучинское, владение 2	50:15:0030401:41/чзу2	1915	Размещение инженерных сооружений ПАО «Россети Московский регион»
8	50:15:0030401	-	-	-	50:15:0030401/чзу1	660	Размещение инженерных сооружений ПАО «Россети Московский регион»

Порядковый № з/у	Кадастровый номер исходного земельного участка	Площадь исходного земельного участка, кв. м	Вид разрешенного использования исходного земельного участка	Адрес	Условный номер публичного сервитута (планируемого) постоянного	Площадь части земельного участка, кв. м	Назначение сервитута
9	50:00:0000000:1133	82752	Земельные участки (территории) общего пользования	Московская область, Городской округ Балашиха	50:00:0000000:1133/чзу1	2794	Размещение инженерных сооружений ПАО «Россети Московский регион»
10	50:15:0010207	-	-	-	50:15:00:0207/чзу-	957	Размещение инженерных сооружений ПАО «Россети Московский регион»
11	50:15:0010207:53	5313	Для размещения бани и автомойки	Обл. Московская, р-н Балашихинский, г. Балашиха, ул. Карбышева, дом 2б	50:15:00:0207:53/чзу1	18	Размещение инженерных сооружений ПАО «Россети Московский регион»
12	50:15:0010207:12	23 044	Для эксплуатации имущественного комплекса образовательного учреждения	Обл. Московская, р-н Балашихинский, г. Балашиха, ул. Карбышева, дом 2, 2-б	50:15:00:0207:12/чзу1	723	Размещение инженерных сооружений ПАО «Россети Московский регион»
13	50:15:0010207	-	-	-	50:15:00:0207/чзу2	157	Размещение инженерных сооружений ПАО «Россети Московский регион»

Порядковый № 3У	Кадастровый номер исходного земельного участка	Площадь исходного земельного участка, кв. м	Вид разрешенного использования исходного земельного участка	Адрес	Условный номер публичного сервитута (планируемого) постоянного	Площадь части земельного участка, кв. м	Назначение сервитута
14	50:15:0010207:26	3 134	Под размещение учебных корпусов	Обл. Московская, р-н Балашихинский, г. Балашиха, ул. Карбышева, дом 2,2 Б	50:15:0010207:26/чзу1	1307	Размещение инженерных сооружений ПАО «Россети Московский регион»
15	50:15:0010207:324	78	Для эксплуатации линий электропередач	Московская область, городской округ Балашиха. На земельном участке расположена опора № 23 ЛЭП 110 кВ «Дроздово - Горенки 1,2», входящая в состав сооружения, условный № 50:15:01:03208:003	50:15:0010207:324/чзу1	78	Размещение инженерных сооружений ПАО «Россети Московский регион»
16	50:15:0010207	-	-	-	50:15:0010207/чзу3	200	Размещение инженерных сооружений ПАО «Россети Московский регион»
17	50:15:0010207:73	2 500	Для строительства и размещения автозаправочного комплекса с магазином	Московская область, Балашихинский район, г. Балашиха, Леоновское шоссе, владение 6	50:15:0010207:73/чзу1	200	Размещение инженерных сооружений ПАО «Россети Московский регион»

Каталог координат поворотных точек границ публичных сервитутов, подлежащих установлению  
Система координат МСК-50

Номер точки	Координаты, м	
	X	Y
1		
1	473040.21	2217011.80
2	473041.98	2217011.68
3	473057.68	2217010.55
4	473058.16	2217007.63
5	473057.88	2217003.08
6	473040.48	2217004.16
2023	473040.58	2217001.28
2055	473061.85	2217001.86
10	473059.91	2217014.34
11	473059.67	2217022.57
12	473039.86	2217022.00
1	473040.21	2217011.80
2		
1	473040.21	2217011.80
6	473040.48	2217004.16
5	473057.88	2217003.08
4	473058.16	2217007.63
3	473057.68	2217010.55
2	473041.98	2217011.68
1	473040.21	2217011.80
69		
976	468176.20	2217602.77
977	468171.38	2217606.82
978	468163.65	2217597.66
979	468158.87	2217598.13
980	468162.47	2217686.29
981	468162.74	2217686.56
982	468161.61	2217686.57
983	468157.83	2217601.51
984	468157.48	2217586.20
985	468160.33	2217586.10
986	468171.82	2217586.28
987	468175.43	2217586.63
976	468176.20	2217602.77
70		
988	468174.22	2217561.04

Номер точки	Координаты, м	
	X	Y
989	468165.36	2217559.26
990	468157.43	2217557.20
991	468156.80	2217557.00
992	468156.22	2217532.28
993	468157.50	2217532.24
994	468157.15	2217550.60
995	468159.07	2217551.43
996	468166.70	2217553.41
997	468173.93	2217554.87
988	468174.22	2217561.04
72		
1011	468107.61	2217448.14
1012	468106.50	2217457.62
1013	468104.05	2217478.56
1014	468103.41	2217484.34
1015	468103.30	2217470.18
1016	468104.38	2217461.49
1011	468107.61	2217448.14
137		
11	473059.67	2217022.57
1386	473059.52	2217027.88
1387	473039.72	2217026.01
12	473039.86	2217022.00
11	473059.67	2217022.57
189		
2023	473040.58	2217001.28
7	473040.69	2216997.97
8	473050.21	2217000.35
9	473062.10	2217000.27
2055	473061.85	2217001.86
2023	473040.58	2217001.28
190		
196	472963.67	2216999.19
119	472967.97	2216998.55
120	472968.79	2216998.47
121	472977.31	2216997.92
122	472977.82	2216997.90
123	472985.44	2216997.81

Номер точки	Координаты, м	
	X	Y
124	472986.13	2216997.83
125	472992.47	2216998.19
126	472992.93	2216998.23
127	473001.72	2216999.13
128	473001.97	2216999.16
129	473011.12	2217000.34
197	473012.46	2217000.52
196	472963.67	2216999.19
230		
1350	468112.02	2217850.82
1349	468111.93	2217850.55
1348	468111.14	2217848.55
2171	468113.71	2217847.73
2168	468142.54	2217846.37
1268	468143.07	2217849.09
1267	468143.40	2217850.59
1350	468112.02	2217850.82
240		
1368	468113.02	2217853.76
1376	468112.90	2217853.40
1375	468143.80	2217852.42
1364	468144.08	2217853.65
1368	468113.02	2217853.76
242		
2170	468114.38	2217857.71
1368	468113.02	2217853.76
1364	468144.08	2217853.65
2169	468144.66	2217856.32
2170	468114.38	2217857.71
249		
2178	468107.10	2217235.82
2179	468105.19	2217247.30
2180	468103.19	2217259.39
2181	468097.26	2217258.53
2182	468099.28	2217246.32
2183	468101.19	2217234.83
2178	468107.10	2217235.82
250		
2184	468095.38	2217306.58
2185	468090.59	2217335.53
2186	468083.03	2217346.49
1678	468087.63	2217326.91

Номер точки	Координаты, м	
	X	Y
1677	468093.23	2217317.82
2184	468095.38	2217306.58
251		
2187	468080.10	2217361.54
1680	468081.29	2217353.90
2188	468091.43	2217359.28
2189	468089.09	2217365.44
2187	468080.10	2217361.54
252		
1623	468254.27	2217557.65
1622	468257.98	2217632.53
2190	468249.73	2217618.77
2191	468249.73	2217617.70
2192	468177.24	2217601.90
976	468176.20	2217602.77
997	468173.93	2217554.87
2193	468173.66	2217549.03
1623	468254.27	2217557.65
253		
2030	468110.00	2217427.75
2194	468109.03	2217436.01
2195	468107.64	2217435.80
2030	468110.00	2217427.75
254		
2195	468107.64	2217435.80
1731	468109.03	2217436.02
1726	468108.28	2217442.42
2196	468107.35	2217436.82
2195	468107.64	2217435.80
255		
2196	468107.35	2217436.82
1726	468108.28	2217442.42
1011	468107.61	2217448.14
1016	468104.38	2217461.49
1015	468103.30	2217470.18
1014	468103.41	2217484.34
1689	468103.01	2217487.90
1688	468101.08	2217509.25
1687	468099.87	2217523.33
1721	468099.46	2217527.87
2197	468091.31	2217526.66
2198	468082.94	2217531.28



Номер точки	Координаты, м	
	X	Y
2199	468079.32	2217566.63
1759	468095.88	2217569.65
1760	468095.37	2217575.65
2200	468078.90	2217572.65
2201	468079.66	2217587.68
2202	468083.91	2217586.97
2203	468092.35	2217601.71
2204	468093.21	2217601.53
1790	468093.18	2217601.94
1789	468092.23	2217613.83
1788	468090.61	2217633.57
1787	468088.95	2217640.99
2205	468084.76	2217679.35
2206	468076.90	2217680.92
2207	468075.17	2217670.60
2208	468070.90	2217649.39
2209	468056.40	2217650.58
2210	468056.95	2217644.52
2211	468069.70	2217643.46
2212	468068.73	2217638.64
2213	468078.36	2217636.80
2214	468078.14	2217629.48
2215	468071.69	2217591.95
2216	468070.12	2217570.90
2217	468063.43	2217569.32
2218	468063.91	2217563.28
2219	468072.16	2217565.22
2220	468076.07	2217526.79
2221	468087.08	2217519.72
2222	468091.61	2217491.77
2223	468098.36	2217491.11
2224	468103.19	2217452.35
2225	468103.68	2217450.93
2226	468103.95	2217448.78
2196	468107.35	2217436.82
256		
2227	468055.70	2217658.25
2228	468064.97	2217693.72
2229	468075.79	2217724.46
2230	468079.37	2217733.66
1826	468078.93	2217741.61
2231	468079.20	2217749.74

Номер точки	Координаты, м	
	X	Y
2232	468070.16	2217726.55
2233	468059.23	2217695.48
1799	468054.49	2217677.34
1798	468055.65	2217662.72
1797	468055.32	2217662.33
2227	468055.70	2217658.25
257		
1814	468045.89	2217715.84
2234	468049.26	2217723.04
2235	468058.75	2217741.96
2236	468064.78	2217754.39
2237	468071.73	2217768.75
2238	468077.97	2217781.69
2239	468082.12	2217790.29
1837	468083.65	2217814.86
1836	468085.27	2217825.44
1835	468086.65	2217829.40
2240	468079.11	2217830.28
2241	468071.54	2217805.68
2242	468049.73	2217770.07
1818	468043.48	2217761.76
1817	468043.61	2217757.16
1816	468044.59	2217737.81
1815	468045.19	2217727.06
1814	468045.89	2217715.84
258		
2243	468092.90	2217839.46
1833	468094.24	2217840.22
1832	468102.31	2217844.24
1831	468102.49	2217850.90
1830	468102.51	2217851.31
2244	468100.63	2217851.91
2243	468092.90	2217839.46
259		
1843	468153.02	2217953.68
1842	468154.16	2217959.61
2245	468137.24	2217964.95
2246	468138.91	2218009.58
2247	468136.89	2218021.63
2248	468130.98	2218020.63
2249	468132.89	2218009.20
2250	468131.08	2217960.60

Номер точки	Координаты, м	
	X	Y
1843	468153.02	2217953.68
260		
2251	472883.37	2217030.66
2252	472877.52	2217033.26
2253	472877.30	2217029.33
2254	472883.28	2217028.97
2251	472883.37	2217030.66
261		
1878	472898.58	2217014.90
1432	472902.91	2217021.52
1431	472902.40	2217022.21
2255	472889.40	2217027.98
2256	472889.80	2217024.09
2257	472893.65	2217021.81
2258	472893.51	2217021.29
2259	472898.97	2217018.90
2260	472897.47	2217015.62
1878	472898.58	2217014.90
262		
2260	472897.47	2217015.62
2259	472898.97	2217018.90
2258	472893.51	2217021.29
2261	472892.76	2217018.66
2260	472897.47	2217015.62
263		
2262	472889.64	2217087.07
2263	472885.58	2217084.86
2264	472873.64	2217089.99
2265	472863.60	2217085.61
2266	472862.31	2217083.10
144	472862.38	2217083.07
143	472870.30	2217079.99
142	472887.92	2217069.77
141	472891.16	2217069.84
140	472891.78	2217067.98
139	472898.79	2217067.86
138	472903.50	2217060.71
137	472908.28	2217058.19
153	472935.59	2217055.50
2267	472936.13	2217055.42
2268	472935.89	2217056.09
2269	472915.82	2217059.93

Номер точки	Координаты, м	
	X	Y
2270	472914.58	2217060.57
2271	472910.66	2217063.97
2272	472910.95	2217066.93
2273	472909.93	2217068.74
2274	472905.55	2217070.81
2275	472900.39	2217074.68
2276	472901.29	2217081.36
2277	472895.49	2217082.13
2278	472895.49	2217080.90
2279	472892.16	2217082.45
2262	472889.64	2217087.07
264		
2280	472841.63	2217049.20
1430	472770.32	2217080.88
1429	472730.75	2217094.29
1428	472673.81	2217109.57
1425	472556.51	2217141.35
198	472485.11	2217160.24
195	472468.86	2217164.41
193	472466.87	2217155.87
2281	472483.88	2217151.32
2282	472484.03	2217151.88
2283	472539.39	2217137.63
2284	472586.30	2217125.06
2285	472597.79	2217121.41
2286	472603.11	2217120.54
2287	472621.23	2217115.27
2288	472626.81	2217116.00
2289	472659.69	2217106.20
2290	472662.86	2217106.52
2291	472689.09	2217099.65
2292	472737.67	2217086.55
2293	472741.61	2217085.95
2294	472759.11	2217079.59
2295	472761.21	2217075.10
2296	472767.19	2217072.98
2297	472779.19	2217069.30
2298	472781.60	2217067.09
2299	472792.43	2217064.01
2300	472798.57	2217061.17
2301	472821.69	2217052.46
2302	472826.90	2217051.83

Номер точки	Координаты, м	
	X	Y
2303	472837.09	2217046.85
2280	472841.63	2217049.20
265		
1889	472820.21	2217111.53
149	472816.61	2217100.88
148	472822.49	2217098.89
2304	472834.50	2217094.01
2305	472836.92	2217101.27
2306	472822.78	2217107.57
2307	472823.03	2217108.14
2308	472820.44	2217109.25
2309	472820.83	2217111.42
1889	472820.21	2217111.53
266		
157	472809.26	2217103.38
1890	472812.70	2217112.88
2310	472807.88	2217113.74
2311	472803.59	2217112.74
2312	472803.22	2217111.89
2313	472793.29	2217115.26
2314	472793.59	2217116.14
2315	472793.23	2217116.26
2316	472793.72	2217119.16
2317	472783.11	2217122.55
2318	472790.68	2217131.65
2319	472786.08	2217135.49
2320	472784.71	2217133.85
159	472776.52	2217113.75
158	472792.75	2217108.98
157	472809.26	2217103.38
267		
159	472776.52	2217113.75
2320	472784.71	2217133.85
2321	472772.15	2217118.78
2322	472767.05	2217120.70
2323	472765.68	2217116.81
162	472771.61	2217115.20
159	472776.52	2217113.75
268		
2324	472744.34	2217122.55
163	472754.53	2217119.82
2325	472758.01	2217118.88

Номер точки	Координаты, м	
	X	Y
2326	472759.45	2217123.91
2327	472745.84	2217127.80
2324	472744.34	2217122.55
269		
1892	472600.52	2217162.64
1891	472600.81	2217162.54
2328	472616.81	2217156.67
2329	472724.35	2217127.90
2330	472721.90	2217133.84
2331	472719.13	2217132.69
2332	472706.99	2217136.09
2333	472706.58	2217136.24
2334	472682.73	2217143.66
2335	472676.48	2217145.17
2336	472675.96	2217145.36
2337	472680.66	2217157.48
2338	472675.06	2217159.65
2339	472670.38	2217147.57
2340	472661.59	2217150.86
2341	472661.36	2217150.32
2342	472660.64	2217150.61
2343	472659.98	2217148.96
2344	472637.02	2217158.12
2345	472636.54	2217156.37
2346	472635.41	2217156.84
2347	472632.96	2217156.44
2348	472632.08	2217156.33
2349	472615.60	2217162.67
2350	472614.05	2217163.72
2351	472614.18	2217164.14
2352	472612.04	2217165.06
2353	472609.04	2217167.08
2354	472603.05	2217167.47
2355	472602.96	2217166.04
2356	472601.95	2217166.38
1892	472600.52	2217162.64
270		
2357	472583.03	2217165.71
2358	472584.87	2217170.92
2359	472591.70	2217189.31
2360	472590.82	2217189.64
2361	472581.87	2217166.02

Номер точки	Координаты, м	
	X	Y
2357	472583.03	2217165.71
271		
178	472539.68	2217182.54
177	472572.65	2217172.99
176	472571.21	2217168.87
2362	472574.66	2217167.95
2363	472576.21	2217175.57
2364	472575.30	2217178.05
2365	472571.60	2217180.35
2366	472574.51	2217188.96
2367	472578.76	2217188.82
2368	472578.90	2217192.81
2369	472581.18	2217192.94
2370	472583.55	2217200.57
2371	472578.81	2217202.43
2372	472582.12	2217205.29
2373	472570.45	2217209.39
2374	472568.57	2217206.38
2375	472566.00	2217207.26
2376	472565.86	2217210.80
2377	472557.63	2217213.55
2378	472551.45	2217217.21
2379	472549.57	2217212.46
2380	472547.59	2217212.88
2381	472547.28	2217211.84
2382	472524.35	2217217.08
2383	472523.60	2217213.71
2384	472529.13	2217212.52
2385	472528.87	2217211.21
2386	472542.84	2217208.53
2387	472541.07	2217202.87
2388	472543.78	2217202.02
2389	472542.38	2217199.12
2390	472547.22	2217196.80
2391	472547.08	2217195.65
2392	472542.81	2217182.85
2393	472541.26	2217183.36
178	472539.68	2217182.54
272		
2281	472483.88	2217151.32
193	472466.87	2217155.87
211	472465.32	2217149.10

Номер точки	Координаты, м	
	X	Y
210	472400.58	2217163.73
209	472392.01	2217160.77
208	472381.85	2217162.93
213	472368.45	2217162.98
2394	472367.46	2217161.69
2395	472385.05	2217155.23
2396	472386.99	2217155.31
2397	472393.02	2217153.74
2398	472393.49	2217155.62
2399	472399.77	2217155.91
2400	472469.71	2217140.26
2401	472471.70	2217145.73
2402	472481.87	2217143.58
2281	472483.88	2217151.32
273		
1894	472453.12	2217222.39
186	472451.86	2217217.00
2403	472458.75	2217214.63
2404	472457.02	2217221.14
1894	472453.12	2217222.39
274		
2405	472356.22	2217238.69
2406	472355.49	2217235.62
2407	472354.24	2217235.87
2408	472349.18	2217230.11
2409	472350.48	2217228.97
2410	472348.67	2217226.61
171	472349.99	2217226.23
170	472356.14	2217230.14
169	472392.04	2217221.96
168	472399.45	2217221.67
167	472424.96	2217220.69
2405	472356.22	2217238.69
275		
1436	472428.88	2217219.65
1435	472429.80	2217223.02
1901	472431.52	2217229.31
2411	472428.02	2217230.19
2412	472399.62	2217230.55
2413	472356.58	2217240.23
2405	472356.22	2217238.69
167	472424.96	2217220.69

Номер точки	Координаты, м	
	X	Y
166	472426.95	2217220.17
1436	472428.88	2217219.65
276		
216	472321.26	2217194.84
215	472309.80	2217195.78
2414	472307.99	2217187.54
2415	472316.45	2217185.03
2416	472316.97	2217182.41
1394	472324.14	2217180.12
1393	472327.74	2217193.10
216	472321.26	2217194.84
277		
214	472363.37	2217162.46
204	472355.09	2217179.01
203	472336.49	2217183.67
202	472338.22	2217190.30
1391	472335.04	2217191.15
1390	472331.25	2217177.84
2417	472352.59	2217171.01
1388	472360.16	2217163.36
214	472363.37	2217162.46
278		
2418	472318.84	2217238.42
1437	472317.84	2217235.35
2419	472333.78	2217230.83
2420	472333.56	2217238.22
2421	472324.61	2217241.31
2422	472323.34	2217237.87
2423	472321.16	2217237.72
2418	472318.84	2217238.42
279		
1440	472292.57	2217243.02
2424	472292.76	2217243.70
2425	472287.01	2217245.39
2426	472283.36	2217250.33
2427	472278.61	2217246.81
1440	472292.57	2217243.02
280		
1437	472317.84	2217235.35
2418	472318.84	2217238.42
2428	472293.77	2217245.96
2429	472293.49	2217244.87

Номер точки	Координаты, м	
	X	Y
2430	472293.15	2217244.97
2431	472292.77	2217243.70
2424	472292.76	2217243.70
1440	472292.57	2217243.02
1439	472292.03	2217241.09
1438	472317.22	2217233.44
1437	472317.84	2217235.35
281		
2432	472263.23	2217199.25
2433	472263.67	2217201.21
217	472265.12	2217207.79
233	472249.24	2217211.42
232	472219.21	2217216.98
231	472189.89	2217222.63
230	472166.28	2217228.62
229	472144.72	2217230.42
228	472119.45	2217236.34
227	472100.97	2217242.05
226	472100.28	2217237.15
225	472099.07	2217236.20
2434	472098.56	2217231.49
2435	472100.50	2217230.49
2436	472116.94	2217227.53
2437	472116.93	2217227.48
2438	472126.26	2217225.79
2439	472139.16	2217223.43
2440	472152.33	2217220.96
2441	472161.35	2217223.35
2442	472180.19	2217219.27
2443	472195.86	2217215.36
2444	472220.85	2217209.14
2445	472222.18	2217210.03
2446	472240.58	2217205.31
2432	472263.23	2217199.25
282		
2447	472307.98	2217187.54
215	472309.80	2217195.78
220	472299.90	2217196.60
219	472280.47	2217201.29
218	472272.60	2217206.08
217	472265.12	2217207.79
2433	472263.67	2217201.21

Номер точки	Координаты, м	
	X	Y
2432	472263.23	2217199.25
2448	472268.86	2217197.74
2449	472296.02	2217188.54
2450	472303.09	2217189.00
2447	472307.98	2217187.54
283		
1446	472135.98	2217283.02
1904	472136.44	2217284.80
2451	472134.09	2217283.52
1446	472135.98	2217283.02
284		
2452	472142.72	2217281.86
1902	472140.19	2217286.31
1445	472139.08	2217282.54
2452	472142.72	2217281.86
285		
1423	472065.91	2217245.46
2453	472065.35	2217245.41
2454	472058.26	2217244.79
2455	472061.93	2217240.91
2456	472072.84	2217241.91
2457	472073.44	2217238.65
2458	472084.12	2217237.43
238	472084.18	2217237.91
237	472084.37	2217242.96
1423	472065.91	2217245.46
286		
257	471832.08	2217259.02
256	471840.51	2217259.72
255	471855.75	2217261.47
254	471889.59	2217266.72
253	471957.27	2217280.21
252	471979.99	2217285.22
251	472039.09	2217293.87
250	472048.50	2217293.98
249	472061.54	2217293.76
248	472069.40	2217289.07
247	472089.02	2217287.51
2459	472088.26	2217291.78
1452	472087.11	2217298.21
2460	472085.02	2217298.94
2461	472084.39	2217295.59

Номер точки	Координаты, м	
	X	Y
2462	472082.43	2217294.94
2463	472083.44	2217291.95
2464	472078.37	2217292.57
2465	472078.12	2217290.52
2466	472065.94	2217293.81
2467	472065.38	2217296.42
2468	472066.73	2217298.68
2469	472061.57	2217301.75
2470	472059.76	2217298.70
2471	472058.41	2217297.53
2472	472040.21	2217296.97
2473	472026.46	2217293.38
2474	471965.78	2217285.01
2475	471950.95	2217281.55
2476	471950.93	2217281.71
2477	471947.31	2217281.16
2478	471909.08	2217275.55
2479	471866.01	2217269.87
2480	471842.12	2217264.29
2481	471832.08	2217263.38
257	471832.08	2217259.02
287		
306	471576.93	2217274.53
2482	471577.44	2217277.64
2483	471573.77	2217278.08
2484	471574.68	2217285.25
2485	471557.78	2217287.17
2486	471556.81	2217281.24
2487	471553.25	2217282.05
2488	471522.94	2217281.22
1401	471522.80	2217277.46
306	471576.93	2217274.53
288		
257	471832.08	2217259.02
2481	471832.08	2217263.38
2489	471810.56	2217261.44
2490	471763.36	2217262.05
2491	471760.58	2217261.02
2492	471722.29	2217263.34
2493	471689.76	2217265.36
2494	471687.87	2217265.21
2495	471686.58	2217263.90

Номер точки	Координаты, м	
	X	Y
2496	471684.98	2217263.96
2497	471682.58	2217261.44
266	471707.49	2217260.28
265	471749.75	2217258.16
264	471784.13	2217257.06
263	471804.58	2217257.31
262	471825.13	2217258.45
257	471832.08	2217259.02
289		
2482	471577.44	2217277.64
306	471576.93	2217274.53
2498	471578.02	2217274.38
2499	471578.34	2217276.56
2482	471577.44	2217277.64
290		
2500	471475.38	2217279.20
310	471505.60	2217278.38
309	471507.47	2217278.28
2501	471507.57	2217280.83
2502	471502.95	2217280.04
2503	471485.61	2217280.64
2500	471475.38	2217279.20
291		
2504	471470.21	2217279.34
2505	471470.07	2217288.60
2506	471460.07	2217288.44
2507	471460.21	2217279.61
2504	471470.21	2217279.34
292		
1913	471417.16	2217288.00
311	471418.73	2217280.73
2508	471445.24	2217280.02
2509	471436.75	2217285.70
2510	471434.55	2217285.67
2511	471433.44	2217288.79
2512	471426.69	2217286.75
2513	471425.88	2217286.71
2514	471425.16	2217286.72
2515	471423.78	2217287.80
1913	471417.16	2217288.00
293		
2516	471437.76	2217196.12

Номер точки	Координаты, м	
	X	Y
2517	471471.76	2217198.65
2518	471489.89	2217200.39
2519	471490.18	2217208.80
292	471466.51	2217210.22
2520	471462.18	2217211.97
2521	471436.82	2217210.08
2516	471437.76	2217196.12
294		
1468	471426.47	2217227.39
2522	471422.33	2217227.53
2523	471422.37	2217224.32
2524	471426.44	2217224.32
1468	471426.47	2217227.39
295		
2516	471437.76	2217196.12
2521	471436.82	2217210.08
2525	471431.55	2217209.69
2526	471432.59	2217195.73
2516	471437.76	2217196.12
296		
2527	471227.83	2217281.70
2528	471229.55	2217292.73
2529	471209.78	2217295.81
2530	471207.63	2217282.03
2527	471227.83	2217281.70
297		
1914	471185.54	2217230.64
1463	471186.22	2217233.81
2531	471179.31	2217234.11
2532	471181.89	2217233.50
2533	471181.41	2217231.73
1914	471185.54	2217230.64
298		
474	471399.59	2217281.25
473	471403.70	2217281.14
499	471403.09	2217288.40
500	471401.75	2217288.44
501	471397.71	2217287.72
502	471364.49	2217288.40
503	471359.02	2217288.48
504	471291.57	2217286.25
505	471281.97	2217289.32

Номер точки	Координаты, м	
	X	Y
506	471275.04	2217289.39
507	471275.17	2217293.09
508	471261.17	2217293.56
509	471261.05	2217290.13
510	471256.41	2217286.97
511	471256.15	2217284.71
512	471254.46	2217284.88
513	471250.49	2217291.28
514	471247.01	2217282.19
515	471245.52	2217282.72
516	471229.09	2217281.67
476	471265.61	2217281.07
475	471325.45	2217280.59
474	471399.59	2217281.25
299		
2534	471176.14	2217282.54
2535	471167.03	2217283.18
2536	471164.59	2217284.04
2537	471165.13	2217285.56
2538	471160.73	2217287.13
2539	471096.11	2217288.35
477	471096.89	2217283.84
2534	471176.14	2217282.54
300		
2540	471010.90	2217291.38
2541	470981.71	2217291.25
2542	470967.07	2217289.34
2543	470967.24	2217288.02
2544	470960.97	2217287.23
2545	470954.02	2217287.68
480	470981.13	2217285.03
479	471034.20	2217284.86
478	471081.93	2217284.08
2546	471082.56	2217288.60
2547	471065.22	2217288.93
2548	471018.91	2217291.21
2549	471018.93	2217293.01
2550	471010.90	2217293.17
2540	471010.90	2217291.38
301		
2551	471048.84	2217239.64
2552	471033.14	2217240.25

Номер точки	Координаты, м	
	X	Y
2553	471033.19	2217230.01
2554	471048.31	2217229.56
2551	471048.84	2217239.64
302		
487	470681.49	2217282.10
486	470702.13	2217280.41
485	470722.82	2217279.80
484	470755.06	2217280.55
483	470791.19	2217283.13
482	470935.84	2217287.57
2555	470952.85	2217287.75
2556	470933.71	2217288.94
2557	470933.79	2217290.41
2558	470908.65	2217291.66
2559	470866.48	2217291.19
2560	470816.60	2217287.03
2561	470810.18	2217286.61
2562	470810.25	2217285.54
2563	470798.77	2217284.70
2564	470798.75	2217284.97
2565	470796.46	2217286.49
2566	470789.53	2217285.92
2567	470789.68	2217284.04
2568	470760.20	2217281.89
2569	470737.53	2217281.12
2570	470733.26	2217283.63
2571	470701.23	2217283.32
2572	470701.24	2217282.00
2573	470685.34	2217281.88
2574	470676.76	2217283.18
2575	470676.65	2217282.75
487	470681.49	2217282.10
303		
2576	470647.06	2217294.06
2577	470636.13	2217296.62
2578	470604.16	2217307.76
2579	470603.94	2217305.70
2580	470594.64	2217309.18
2581	470574.74	2217308.52
490	470602.93	2217301.23
489	470640.55	2217288.69
2582	470650.61	2217286.80



Номер точки	Координаты, м	
	X	Y
2583	470650.76	2217287.53
2584	470645.62	2217288.99
2576	470647.06	2217294.06
304		
2585	470385.99	2217388.36
1916	470386.66	2217395.51
529	470385.40	2217391.36
2585	470385.99	2217388.36
305		
2586	470363.27	2217402.25
2587	470362.57	2217402.46
1920	470360.20	2217402.46
1493	470360.11	2217397.37
531	470360.08	2217395.70
2588	470363.27	2217394.68
2586	470363.27	2217402.25
306		
1477	470212.13	2217424.54
1478	470208.38	2217425.15
1479	470207.94	2217425.16
1472	470207.93	2217424.68
1477	470212.13	2217424.54
307		
2589	470168.28	2217424.49
2590	470176.80	2217424.53
2591	470176.80	2217425.03
2592	470168.26	2217425.39
2589	470168.28	2217424.49
308		
1472	470207.93	2217424.68
1479	470207.94	2217425.16
2593	470203.67	2217425.23
1473	470203.60	2217424.82
1472	470207.93	2217424.68
309		
2594	470243.90	2217422.98
2595	470242.95	2217423.18
2596	470240.32	2217419.13
2597	470246.41	2217417.50
2598	470248.16	2217420.20
2594	470243.90	2217422.98
310		

Номер точки	Координаты, м	
	X	Y
1473	470203.60	2217424.82
2593	470203.67	2217425.23
2599	470202.16	2217425.26
2600	470201.89	2217424.80
1473	470203.60	2217424.82
311		
2601	470100.34	2217432.03
2602	470095.74	2217432.29
2603	470096.10	2217433.50
2604	470088.74	2217435.90
2605	470089.48	2217438.28
2606	470081.09	2217440.88
2607	470079.65	2217435.83
2608	470069.18	2217438.95
396	470068.90	2217437.16
395	470084.66	2217432.75
2609	470099.78	2217428.58
2601	470100.34	2217432.03
312		
1476	470145.42	2217424.67
2610	470145.56	2217425.55
2611	470141.90	2217425.91
2612	470142.26	2217430.10
2613	470130.37	2217431.18
2614	470129.24	2217424.27
1476	470145.42	2217424.67
313		
391	470129.25	2217424.27
2613	470130.37	2217431.18
2615	470122.63	2217431.89
2616	470122.79	2217433.09
2617	470122.00	2217433.21
2618	470121.59	2217434.99
2619	470118.36	2217434.24
2620	470104.64	2217436.28
2621	470103.94	2217435.80
2622	470101.18	2217436.20
2601	470100.34	2217432.03
394	470099.78	2217428.57
393	470114.32	2217424.67
392	470115.40	2217423.60
391	470129.25	2217424.27

Номер точки	Координаты, м	
	X	Y
314		
397	470043.44	2217444.75
2623	470043.83	2217447.17
2624	470039.91	2217448.84
2625	470041.27	2217451.43
2626	470044.72	2217452.64
2627	470045.04	2217454.59
2628	470043.80	2217458.15
1934	470038.20	2217459.91
635	470029.65	2217455.18
634	470032.89	2217448.99
633	470033.57	2217447.69
533	470035.49	2217447.11
398	470036.49	2217446.82
397	470043.44	2217444.75
315		
1475	470162.91	2217424.46
2629	470162.94	2217424.67
2630	470145.80	2217425.53
2610	470145.56	2217425.55
1476	470145.42	2217424.67
1475	470162.91	2217424.46
316		
2631	470068.89	2217437.16
2608	470069.18	2217438.95
2632	470052.06	2217444.05
2633	470046.77	2217445.93
2623	470043.83	2217447.17
397	470043.44	2217444.75
2631	470068.89	2217437.16
317		
2627	470045.04	2217454.59
2626	470044.72	2217452.64
2634	470045.61	2217452.95
2627	470045.04	2217454.59
318		
1938	470042.19	2217471.72
2635	470040.43	2217474.42
1940	470031.08	2217469.53
1939	470032.74	2217466.50
1938	470042.19	2217471.72
319		

Номер точки	Координаты, м	
	X	Y
1500	470011.63	2217463.22
1502	470022.36	2217469.14
1943	470023.70	2217469.88
2636	470016.36	2217468.48
2637	470010.02	2217479.96
2638	470006.86	2217478.14
2639	470007.24	2217474.50
1947	470004.95	2217475.39
1500	470011.63	2217463.22
320		
1949	469944.66	2217498.16
1948	469949.12	2217502.98
2640	469949.67	2217508.86
2641	469945.74	2217506.95
2642	469945.52	2217507.41
1949	469944.66	2217498.16
321		
640	469945.12	2217487.50
1950	469944.40	2217495.42
2643	469943.71	2217488.00
640	469945.12	2217487.50
323		
2647	469748.74	2217557.48
1961	469744.52	2217546.04
759	469748.01	2217531.36
758	469761.87	2217534.36
757	469781.18	2217534.71
756	469813.04	2217531.88
755	469828.86	2217526.91
754	469863.69	2217518.54
2648	469874.42	2217528.44
2647	469748.74	2217557.48
324		
2649	469572.08	2217497.25
820	469578.21	2217498.44
819	469591.37	2217498.43
818	469599.55	2217500.50
2650	469598.65	2217508.79
2651	469597.91	2217509.38
2652	469597.71	2217508.91
2653	469598.71	2217508.19
2654	469599.27	2217503.04

Номер точки	Координаты, м	
	X	Y
2655	469597.32	2217502.73
2656	469597.55	2217500.60
2657	469591.20	2217499.92
2658	469589.62	2217499.75
2659	469589.43	2217501.49
2660	469580.06	2217500.07
2661	469579.92	2217507.53
2662	469573.92	2217507.42
2663	469570.96	2217507.01
2649	469572.08	2217497.25
325		
1531	469714.28	2217519.72
1530	469727.87	2217520.77
1965	469745.97	2217559.39
2664	469742.92	2217560.88
2665	469733.18	2217563.13
2666	469731.46	2217555.67
2667	469713.24	2217528.79
1531	469714.28	2217519.72
326		
818	469599.55	2217500.50
823	469625.84	2217507.14
822	469651.95	2217511.86
1532	469666.14	2217515.99
2668	469702.31	2217518.80
2669	469692.01	2217527.72
2670	469691.73	2217531.57
2671	469685.75	2217531.14
2672	469685.81	2217530.37
2673	469684.54	2217531.83
2674	469680.60	2217526.86
2675	469678.42	2217526.57
2676	469676.12	2217525.51
2677	469673.97	2217523.63
2678	469659.57	2217521.81
2679	469658.46	2217520.49
2680	469647.95	2217519.29
2681	469647.17	2217517.93
2682	469641.65	2217517.40
2683	469640.70	2217518.41
2684	469630.34	2217517.21
2685	469629.08	2217517.98

Номер точки	Координаты, м	
	X	Y
2686	469619.39	2217516.73
2687	469618.02	2217515.62
2688	469612.69	2217517.82
2689	469611.04	2217517.61
2690	469606.77	2217520.80
2691	469604.43	2217520.72
2692	469603.05	2217521.81
2651	469597.91	2217509.38
2650	469598.65	2217508.79
818	469599.55	2217500.50
327		
1531	469714.28	2217519.72
2693	469713.23	2217528.78
2694	469706.69	2217519.14
1531	469714.28	2217519.72
328		
2695	469637.84	2217467.78
2696	469638.04	2217466.98
2697	469645.23	2217468.23
2698	469645.14	2217468.89
2699	469648.21	2217468.94
2700	469648.48	2217467.42
2701	469648.67	2217465.90
2702	469655.88	2217466.97
2703	469655.70	2217467.99
2704	469655.57	2217469.02
2705	469686.80	2217468.34
2706	469717.95	2217466.09
781	469715.71	2217472.91
780	469699.36	2217477.69
779	469666.15	2217477.98
778	469657.14	2217476.28
791	469653.87	2217473.89
790	469649.34	2217473.36
2707	469646.29	2217474.23
795	469618.30	2217468.95
2708	469617.94	2217460.80
2709	469620.78	2217461.39
2710	469622.78	2217464.02
2695	469637.84	2217467.78
329		
2711	469546.48	2217408.60

Номер точки	Координаты, м	
	X	Y
801	469544.81	2217417.09
804	469526.66	2217413.54
803	469521.50	2217440.09
1554	469501.96	2217436.06
2712	469500.45	2217435.98
2713	469504.27	2217418.95
2714	469506.14	2217417.64
2715	469506.72	2217414.64
2716	469509.62	2217415.21
2717	469509.56	2217406.59
2718	469511.23	2217406.45
2719	469512.21	2217405.44
2720	469512.63	2217403.97
2721	469512.80	2217395.35
2722	469547.64	2217401.32
2723	469546.27	2217408.55
2711	469546.48	2217408.60
330		
805	469566.21	2217496.10
2649	469572.08	2217497.25
2724	469570.95	2217507.01
2725	469565.07	2217506.19
805	469566.21	2217496.10
331		
2726	469546.49	2217408.60
2727	469554.27	2217410.21
2728	469553.20	2217416.67
2729	469554.44	2217418.27
2730	469551.01	2217430.00
2731	469549.15	2217440.37
2732	469554.11	2217441.23
2733	469553.50	2217443.06
2734	469595.40	2217456.46
2735	469598.46	2217457.27
2736	469599.70	2217457.64
797	469599.49	2217459.27
796	469598.93	2217463.85
1516	469539.46	2217444.26
2726	469546.49	2217408.60
332		
805	469566.21	2217496.10
2737	469565.06	2217506.19

Номер точки	Координаты, м	
	X	Y
2738	469509.55	2217498.54
2739	469505.38	2217494.70
2740	469471.66	2217490.60
2741	469465.20	2217495.29
2742	469439.35	2217505.56
2743	469440.93	2217491.92
809	469444.04	2217491.12
808	469444.45	2217487.59
807	469451.88	2217478.21
806	469505.90	2217484.35
805	469566.21	2217496.10
333		
2744	469445.12	2217434.61
2745	469445.14	2217424.72
2746	469466.00	2217425.03
2747	469465.71	2217434.71
843	469451.52	2217434.48
2744	469445.12	2217434.61
334		
2748	469431.09	2217434.92
842	469430.19	2217434.94
2749	469401.48	2217438.92
2750	469408.67	2217436.67
2751	469408.83	2217427.60
2752	469418.79	2217427.73
2753	469421.36	2217425.15
2754	469428.34	2217425.40
2755	469428.30	2217426.44
2756	469431.09	2217426.39
2748	469431.09	2217434.92
335		
825	469431.59	2217494.29
2757	469430.88	2217500.43
2758	469430.20	2217500.54
2759	469421.52	2217498.52
2760	469395.36	2217495.71
2761	469394.88	2217500.26
2762	469395.92	2217506.59
2763	469388.02	2217507.90
2764	469386.80	2217500.52
2765	469387.46	2217493.88
2766	469381.68	2217493.24

Номер точки	Координаты, м	
	X	Y
2767	469366.59	2217495.77
2768	469362.88	2217493.80
2769	469347.33	2217496.55
2770	469325.53	2217500.51
2771	469325.27	2217499.09
828	469327.73	2217498.47
827	469405.02	2217485.73
826	469428.48	2217495.08
825	469431.59	2217494.29
336		
2743	469440.93	2217491.92
2742	469439.35	2217505.56
2772	469439.27	2217505.59
2773	469437.05	2217500.02
2774	469439.38	2217499.09
2775	469430.89	2217500.43
825	469431.59	2217494.29
2743	469440.93	2217491.92
337		
2776	469326.35	2217442.22
836	469324.20	2217443.04
2777	469313.42	2217436.49
2778	469316.22	2217436.38
2776	469326.35	2217442.22
338		
2779	469362.35	2217428.54
852	469356.94	2217430.60
2780	469353.60	2217431.86
2781	469352.45	2217424.77
2782	469361.53	2217423.31
2779	469362.35	2217428.54
339		
849	469329.97	2217446.54
836	469324.20	2217443.04
2776	469326.35	2217442.22
2783	469326.36	2217442.22
855	469345.91	2217434.79
854	469348.26	2217440.80
2784	469341.79	2217441.19
2785	469342.28	2217449.79
2786	469339.41	2217450.13
849	469329.97	2217446.54

Номер точки	Координаты, м	
	X	Y
340		
2779	469362.35	2217428.54
2787	469362.78	2217431.23
2788	469361.62	2217431.41
2789	469362.43	2217436.41
2790	469369.86	2217441.71
2791	469369.87	2217439.51
2792	469375.87	2217439.56
2793	469375.84	2217441.17
2794	469395.24	2217437.60
2795	469395.66	2217439.88
840	469364.98	2217445.94
839	469361.04	2217446.56
853	469358.84	2217441.92
852	469356.94	2217430.60
2779	469362.35	2217428.54
341		
2796	469293.99	2217510.42
2797	469288.28	2217509.76
830	469284.92	2217507.71
829	469293.44	2217507.04
2798	469294.38	2217506.81
2796	469293.99	2217510.42
342		
830	469284.92	2217507.71
2799	469284.29	2217513.11
2800	469283.58	2217513.01
2801	469284.09	2217514.82
2802	469284.04	2217515.29
2803	469282.00	2217515.87
2804	469281.85	2217516.97
2805	469279.30	2217516.62
2806	469278.43	2217516.87
2807	469278.32	2217516.49
2808	469275.90	2217516.16
2809	469276.19	2217514.02
2810	469275.49	2217514.26
2811	469275.55	2217513.76
857	469276.14	2217508.62
830	469284.92	2217507.71
343		
2797	469288.28	2217509.76

Номер точки	Координаты, м	
	X	Y
2796	469293.99	2217510.42
2812	469293.63	2217513.77
2813	469289.96	2217513.37
2814	469289.87	2217513.93
2799	469284.29	2217513.11
830	469284.92	2217507.71
2797	469288.28	2217509.76
345		
1966	469059.60	2217595.80
1537	469056.43	2217580.47
2816	469053.82	2217567.83
937	469052.00	2217559.04
2817	469054.76	2217559.30
2818	469062.03	2217589.91
2819	469060.83	2217596.05
1966	469059.60	2217595.80
346		
2820	468917.90	2217517.32
2821	468950.28	2217523.39
2822	468950.21	2217523.72
2823	468948.17	2217525.53
2824	468932.10	2217522.29
2825	468926.27	2217521.21
2826	468918.87	2217519.80
2827	468917.40	2217519.53
2820	468917.90	2217517.32
347		
1560	468872.02	2217513.20
974	468902.40	2217514.33
973	468914.66	2217516.71
2828	468914.75	2217516.73
2829	468914.26	2217518.98
2830	468909.47	2217518.13
2831	468885.11	2217516.09
2832	468872.33	2217515.49
2833	468820.78	2217526.27
2834	468807.14	2217528.58
2835	468806.21	2217526.64
2836	468806.10	2217526.40
1560	468872.02	2217513.20
348		
1978	468564.54	2217589.18

Номер точки	Координаты, м	
	X	Y
1982	468560.14	2217591.22
1981	468558.97	2217591.61
2837	468557.88	2217587.32
2838	468554.56	2217587.81
2839	468552.60	2217593.71
2840	468551.84	2217593.96
2841	468546.75	2217592.29
2842	468550.01	2217582.49
2843	468550.25	2217582.44
2844	468550.54	2217579.87
2845	468552.29	2217580.06
2846	468552.04	2217577.72
2847	468555.55	2217577.40
2848	468555.81	2217578.16
2849	468558.04	2217577.43
2850	468558.35	2217580.33
2851	468560.70	2217580.98
2852	468562.53	2217581.19
1978	468564.54	2217589.18
349		
2853	468644.56	2217617.82
2854	468644.32	2217617.21
2855	468630.39	2217623.01
2856	468630.67	2217623.66
2857	468624.00	2217626.57
2858	468621.94	2217626.82
2859	468617.25	2217626.58
2860	468671.12	2217604.54
2861	468741.38	2217575.80
2862	468741.83	2217576.47
2863	468738.82	2217578.53
2864	468720.38	2217586.63
2865	468673.73	2217605.57
2866	468658.69	2217611.93
2853	468644.56	2217617.82
350		
2867	468561.42	2217658.46
1570	468607.54	2217630.55
2868	468609.43	2217629.78
2869	468609.40	2217632.02
2870	468602.48	2217636.34
2871	468592.18	2217643.03

Номер точки	Координаты, м	
	X	Y
2872	468590.97	2217642.88
2873	468586.72	2217645.25
2874	468575.45	2217652.65
2875	468570.25	2217655.48
2876	468567.64	2217657.12
2877	468567.48	2217657.22
2878	468567.32	2217657.30
2879	468562.10	2217659.85
2867	468561.42	2217658.46
351		
1989	468251.68	2217505.24
1988	468252.15	2217514.74
2880	468235.86	2217506.69
2881	468238.89	2217499.70
1989	468251.68	2217505.24
352		
1986	468253.01	2217532.11
1623	468254.27	2217557.65
2882	468252.48	2217557.46
1986	468253.01	2217532.11
353		
1672	468282.42	2217654.83
2883	468282.94	2217655.06
2884	468283.54	2217672.25
2885	468280.72	2217672.43
1992	468280.55	2217665.15
1991	468280.56	2217657.31
1672	468282.42	2217654.83
354		
1622	468257.98	2217632.53
1996	468260.11	2217675.45
2886	468257.48	2217675.64
2887	468256.94	2217667.87
2888	468248.76	2217678.82
2889	468243.95	2217675.23
2890	468247.12	2217671.00
2891	468244.26	2217617.43
2892	468214.25	2217618.30
2893	468213.75	2217609.86
2191	468249.73	2217617.70
2190	468249.73	2217618.77
1622	468257.98	2217632.53

Номер точки	Координаты, м	
	X	Y
355		
2042	468158.10	2217394.97
2894	468158.01	2217399.39
2895	468159.78	2217415.93
2896	468158.06	2217416.24
2044	468155.90	2217429.27
2043	468155.90	2217394.97
2042	468158.10	2217394.97
356		
2089	468079.41	2217365.92
2897	468113.01	2217373.26
2082	468112.50	2217373.40
2081	468107.37	2217376.42
2080	468106.06	2217376.91
2079	468105.02	2217376.89
2040	468102.12	2217398.16
2039	468104.28	2217398.27
2038	468106.77	2217396.17
2037	468107.72	2217389.90
2036	468109.05	2217384.47
2035	468111.81	2217382.45
2034	468116.02	2217384.25
2033	468113.24	2217403.20
2032	468111.85	2217413.12
2898	468073.61	2217405.04
2128	468074.63	2217397.68
2127	468075.33	2217392.92
2126	468079.63	2217391.77
2125	468086.94	2217392.74
2093	468089.39	2217374.98
2092	468086.20	2217374.71
2091	468081.87	2217375.48
2090	468077.35	2217379.13
2089	468079.41	2217365.92
357		
2041	468158.50	2217375.98
2899	468161.09	2217379.13
2900	468163.44	2217382.95
2901	468163.90	2217410.50
2902	468161.88	2217415.56
2895	468159.78	2217415.93
2894	468158.01	2217399.39

Номер точки	Координаты, м	
	X	Y
2041	468158.50	2217375.98
358		
2903	468166.63	2217559.52
988	468174.22	2217561.04
2904	468174.49	2217566.63
987	468175.43	2217586.63
986	468171.82	2217586.28
2905	468169.22	2217586.23
2903	468166.63	2217559.52
359		
2906	468171.99	2217514.06
2907	468172.37	2217522.06
2908	468170.05	2217522.26
2909	468173.20	2217554.72
996	468166.70	2217553.41
2910	468166.02	2217553.23
2087	468163.97	2217532.03
2086	468165.44	2217531.98
2085	468168.00	2217524.40
2084	468167.73	2217514.43
2906	468171.99	2217514.06
360		
2907	468172.37	2217522.06
2906	468171.99	2217514.06
2911	468185.58	2217512.88
2912	468186.27	2217520.85
2907	468172.37	2217522.06
361		
2913	468176.20	2217602.78
2914	468179.74	2217677.42
2915	468179.08	2217677.57
2916	468177.83	2217675.04
2917	468171.23	2217606.96
977	468171.38	2217606.82
2913	468176.20	2217602.78
362		
2914	468179.74	2217677.42
2913	468176.20	2217602.78
2192	468177.24	2217601.90
2918	468177.78	2217602.02
2919	468184.16	2217667.81
2920	468186.18	2217669.83

Номер точки	Координаты, м	
	X	Y
2921	468188.04	2217669.41
2922	468189.35	2217675.26
2914	468179.74	2217677.42



Каталог координат поворотных точек границ публичных сервитутов, подлежащих установлению в зоне планируемого размещения линейных объектов, подлежащих реконструкции в связи с изменением их местоположения – линий электропередачи ПАО «Россети Московский регион»

Система координат МСК-50

Номер точки	Координаты, м	
	У	У
1		
1	472285.23	2217084.16
2	472275.60	2217040.41
3	472280.65	2217039.89
1	472285.23	2217084.16
2		
2	472275.60	2217040.41
1	472285.23	2217084.16
4	472296.02	2217188.54
5	472273.57	2217215.75
6	472286.74	2217199.78
7	472280.47	2217201.29
8	472272.60	2217206.08
9	472265.12	2217207.79
10	472267.21	2217217.31
11	472263.67	2217201.21
12	472232.96	2217064.77
13	472230.91	2217044.99
2	472275.60	2217040.41
14	472261.89	2217056.53
17	472251.85	2217058.31
16	472253.63	2217068.35
15	472263.67	2217066.57
14	472261.89	2217056.53
18	472285.39	2217179.00
21	472275.64	2217176.03
20	472272.67	2217185.78
19	472282.42	2217188.75
18	472285.39	2217179.00
3		
12	472232.96	2217064.77
11	472263.67	2217201.21
9	472265.12	2217207.79
22	472249.24	2217211.42
23	472219.21	2217216.98

Номер точки	Координаты, м	
	У	У
24	472189.89	2217222.63
25	472166.28	2217228.62
26	472144.72	2217230.42
27	472119.45	2217236.34
28	472118.57	2217236.61
29	472117.25	2217229.25
30	472108.69	2217181.69
31	472144.97	2217172.58
32	472159.14	2217153.89
33	472171.15	2217166.44
34	472241.77	2217149.89
12	472232.96	2217064.77
4		
14	472261.89	2217056.53
15	472263.67	2217066.57
16	472253.63	2217068.35
17	472251.85	2217058.31
14	472261.89	2217056.53
5		
18	472285.39	2217179.00
19	472282.42	2217188.75
20	472272.67	2217185.78
21	472275.64	2217176.03
18	472285.39	2217179.00
6		
6	472286.74	2217199.78
5	472273.57	2217215.75
10	472267.21	2217217.31
9	472265.12	2217207.79
8	472272.60	2217206.08
7	472280.47	2217201.29
6	472286.74	2217199.78
7		
9	472265.12	2217207.79
10	472267.21	2217217.31

Номер точки	Координаты, м	
	У	У
35	472128.64	2217250.96
36	472120.82	2217249.08
28	472118.57	2217236.61
27	472119.45	2217236.34
26	472144.72	2217230.42
25	472166.28	2217228.62
24	472189.89	2217222.63
23	472219.21	2217216.98
22	472249.24	2217211.42
9	472265.12	2217207.79
8		
5	472273.57	2217215.75
37	472270.43	2217219.57
38	472258.99	2217222.56
39	472191.16	2217240.86
40	472167.36	2217246.54
41	472159.90	2217248.33
42	472149.28	2217250.74
43	472139.75	2217252.70
44	472129.42	2217254.66
45	472122.04	2217255.89
36	472120.82	2217249.08
35	472128.64	2217250.96
10	472267.21	2217217.31
5	472273.57	2217215.75
9		
37	472270.43	2217219.57
46	472248.57	2217246.08
47	472196.23	2217260.20
48	472172.03	2217265.98
49	472164.39	2217267.82
50	472153.40	2217270.31
51	472143.55	2217272.34
52	472133.04	2217274.33
53	472132.82	2217274.37
54	472125.58	2217275.57
45	472122.04	2217255.89
44	472129.42	2217254.66
43	472139.75	2217252.70

Номер точки	Координаты, м	
	У	У
42	472149.28	2217250.74
41	472159.90	2217248.33
40	472167.36	2217246.54
39	472191.16	2217240.86
38	472258.99	2217222.56
37	472270.43	2217219.57
10		
55	472248.57	2217246.09
56	472239.14	2217257.51
57	472231.59	2217259.56
58	472231.08	2217257.62
59	472167.27	2217275.04
60	472165.25	2217277.64
61	472139.08	2217282.54
62	472135.98	2217283.02
63	472127.33	2217285.28
54	472125.58	2217275.57
53	472132.82	2217274.37
52	472133.04	2217274.33
51	472143.55	2217272.34
50	472153.40	2217270.31
49	472164.39	2217267.82
48	472172.03	2217265.98
47	472196.23	2217260.20
55	472248.57	2217246.09
11		
56	472239.14	2217257.51
64	472239.87	2217259.72
65	472232.18	2217261.81
57	472231.59	2217259.56
56	472239.14	2217257.51
12		
65	472232.18	2217261.81
66	472228.81	2217262.73
67	472206.24	2217266.55
68	472179.27	2217294.59
69	472184.95	2217326.09
70	472183.91	2217326.28
59	472167.27	2217275.04

Номер точки	Координаты, м	
	У	У
58	472231.08	2217257.62
57	472231.59	2217259.56
65	472232.18	2217261.81
13		
60	472165.25	2217277.64
59	472167.27	2217275.04
70	472183.91	2217326.28
71	472180.67	2217326.86
60	472165.25	2217277.64
14		
60	472165.25	2217277.64
71	472180.67	2217326.86
72	472153.54	2217331.75
61	472139.08	2217282.54
60	472165.25	2217277.64
73	472162.42	2217305.85
78	472153.96	2217303.65
77	472152.72	2217307.88
76	472151.74	2217312.17
75	472160.20	2217314.37
74	472161.44	2217310.14
73	472162.42	2217305.85
15		
73	472162.42	2217305.85
74	472161.44	2217310.14
75	472160.20	2217314.37
76	472151.74	2217312.17
77	472152.72	2217307.88
78	472153.96	2217303.65
73	472162.42	2217305.85
16		
62	472135.98	2217283.02
61	472139.08	2217282.54
72	472153.54	2217331.75
79	472148.90	2217332.59
62	472135.98	2217283.02
17		
62	472135.98	2217283.02
79	472148.90	2217332.59

Номер точки	Координаты, м	
	У	У
80	472145.59	2217333.18
81	472132.47	2217313.86
63	472127.33	2217285.28
62	472135.98	2217283.02

**Документация по планировке территории для строительства и реконструкции  
автомобильной дороги Кучино – М-7 «Волга» в Городском округе Балашиха**

**Московской области**




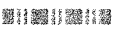
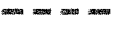







**Проект межевания территории**

**Раздел 2. Графическая часть**

**Чертеж межевания территории**

**Условные обозначения**

**ГРАНИЦЫ**

	СУЩЕСТВУЮЩИХ ЗЕМЕЛЬНЫХ УЧАСТКОВ, ГРАНИЦЫ КОТОРЫХ ЗАРЕГИСТРИРОВАНЫ В ЕДИНОМ ГОСУДАРСТВЕННОМ РЕЕСТРЕ НЕДВИЖИМОСТИ
	ЗОНЫ ПЛАНИРУЕМОГО РАЗМЕЩЕНИЯ ЛИНЕЙНОГО ОБЪЕКТА АВТОМОБИЛЬНОГО ТРАНСПОРТА
	ЗОН ПЛАНИРУЕМОГО РАЗМЕЩЕНИЯ ЛИНЕЙНЫХ ОБЪЕКТОВ, ПОДЛЕЖАЩИХ РЕКОНСТРУКЦИИ В СВЯЗИ С ИЗМЕНЕНИЕМ ИХ МЕСТОПОЛОЖЕНИЯ
	ЗОНЫ ПЛАНИРУЕМОГО РАЗМЕЩЕНИЯ УЧАСТКА ЛИНИИ РЕЛЬСОВОГО СКОРОСТНОГО ПАССАЖИРСКОГО ТРАНСПОРТА «БАЛАШИХА - КУЧИНО - МОСКВА»
	ЗОН ПЛАНИРУЕМОГО РАЗМЕЩЕНИЯ ЛИНЕЙНЫХ ОБЪЕКТОВ, ПОДЛЕЖАЩИХ РЕКОНСТРУКЦИИ В СВЯЗИ С ИЗМЕНЕНИЕМ ИХ МЕСТОПОЛОЖЕНИЯ (ЛИНИЙ ЭЛЕКТРОПЕРЕДАЧИ ПАО «РОССЕТИ МОСКОВСКИЙ РЕГИОН»)
	ЛЕСНОГО ФОНДА
	НАСЕЛЕННЫХ ПУНКТОВ
	ОБРАЗУЕМЫХ ЗЕМЕЛЬНЫХ УЧАСТКОВ
	ИЗМЕНЯЕМЫХ ЗЕМЕЛЬНЫХ УЧАСТКОВ
	ПУБЛИЧНЫХ СЕРВИТУТОВ, ПОДЛЕЖАЩИХ УСТАНОВЛЕНИЮ
	БЕРЕГОВАЯ ПОЛОСА ВОДНОГО ОБЪЕКТА ОБЩЕГО ПОЛЬЗОВАНИЯ
	КРАСНЫЕ ЛИНИИ

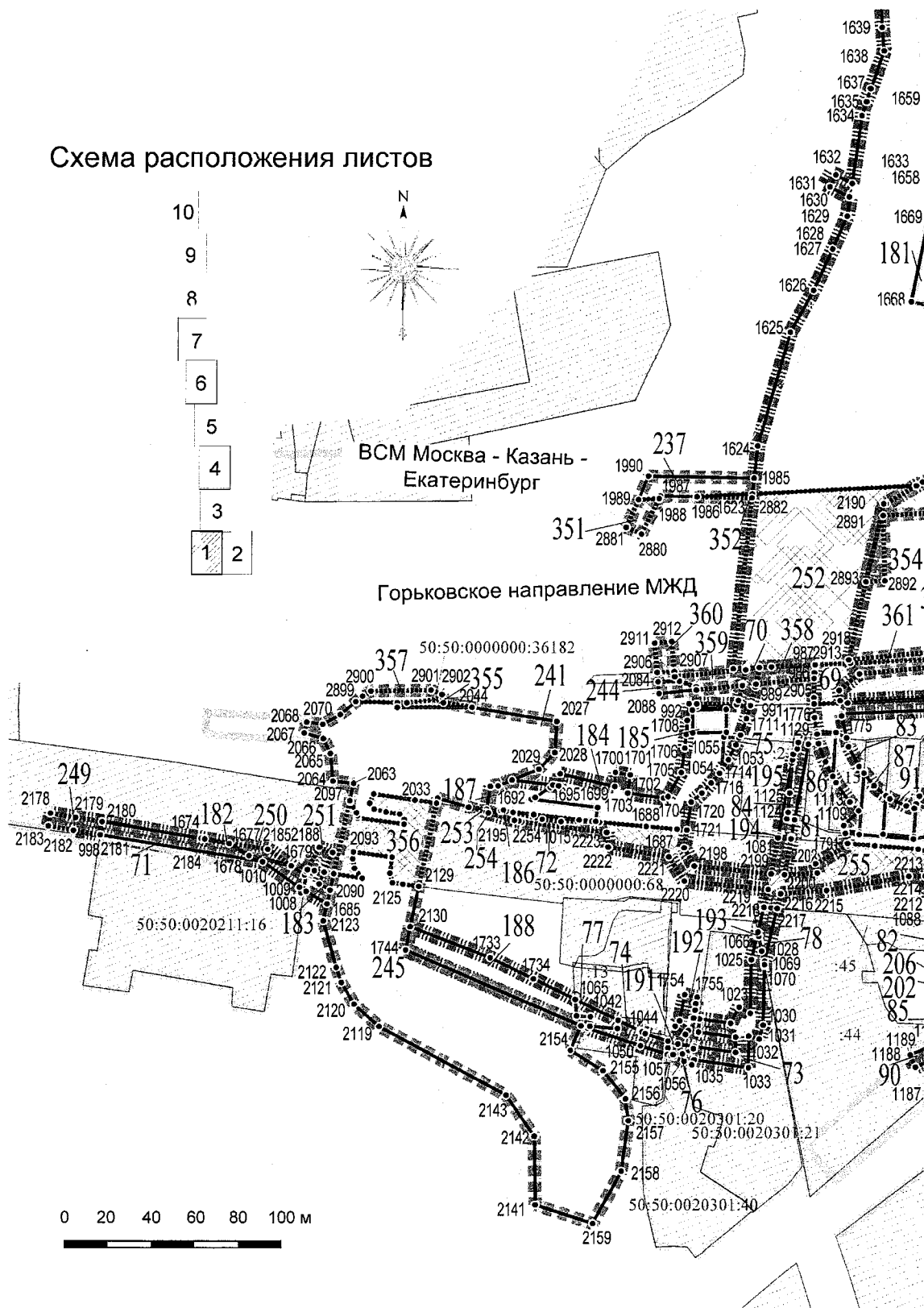
**ПОЯСНИТЕЛЬНЫЕ НАДПИСИ**

- 1 УСЛОВНЫЕ НОМЕРА ОБРАЗУЕМЫХ ЗЕМЕЛЬНЫХ УЧАСТКОВ, В ТОМ ЧИСЛЕ В ОТНОШЕНИИ КОТОРЫХ ПРЕДПОЛАГАЮТСЯ ИХ РЕЗЕРВИРОВАНИЕ И (ИЛИ) ИЗЪЯТИЕ ДЛЯ ГОСУДАРСТВЕННЫХ ИЛИ МУНИЦИПАЛЬНЫХ НУЖД, ОБРАЗУЕМЫХ ЗЕМЕЛЬНЫХ УЧАСТКОВ, ПРЕДОСТАВЛЯЕМЫХ ИЗ ЗЕМЕЛЬ ЛЕСНОГО ФОНДА, НОМЕРА ПУБЛИЧНЫХ СЕРВИТУТОВ, ПОДЛЕЖАЩИХ УСТАНОВЛЕНИЮ
- 1 НОМЕРА ПОВОРОТНЫХ ТОЧЕК ГРАНИЦ ОБРАЗУЕМЫХ ЗЕМЕЛЬНЫХ УЧАСТКОВ, ГРАНИЦ ПУБЛИЧНЫХ СЕРВИТУТОВ

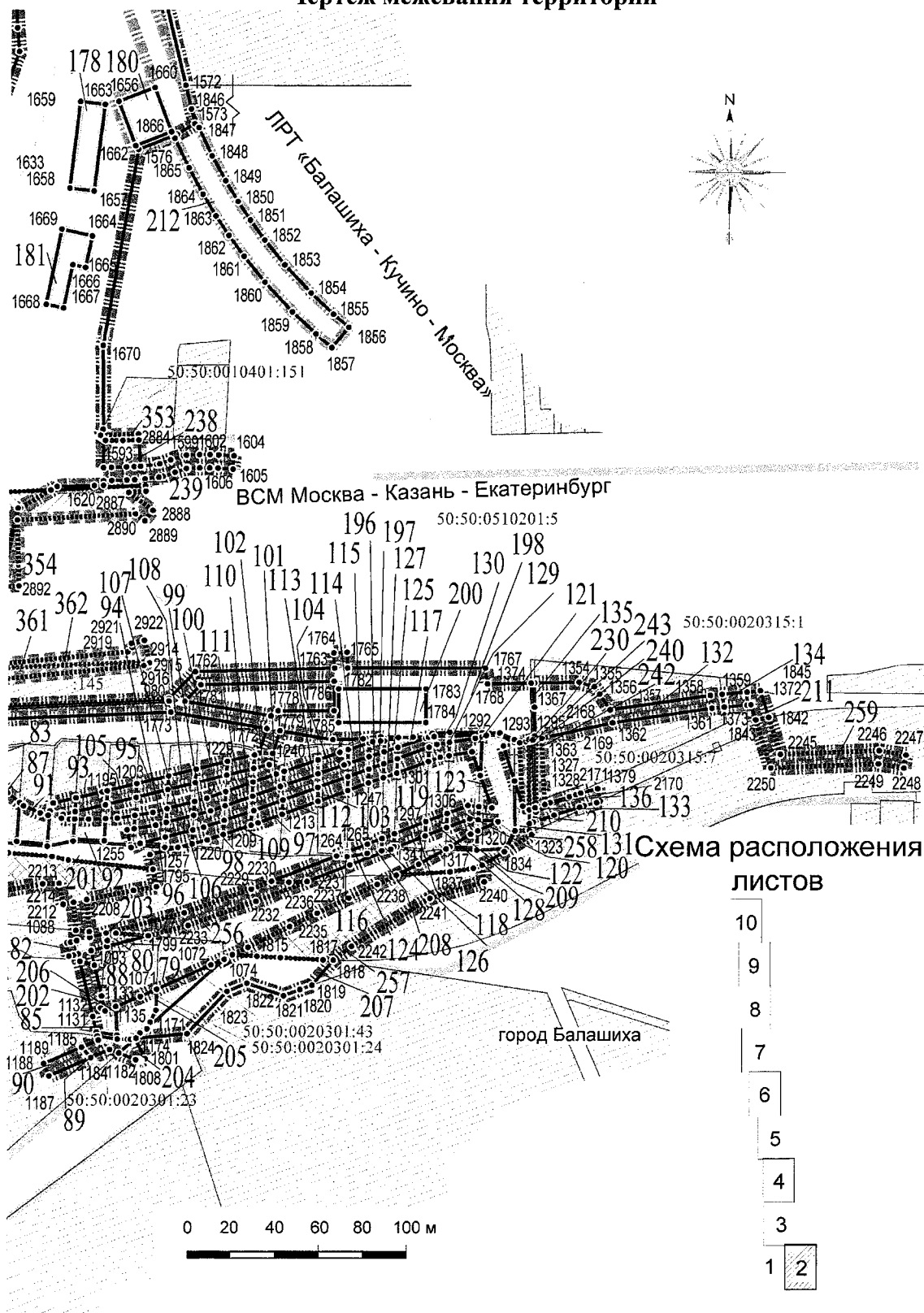
50:15:0010205:7 КАДАСТРОВЫЙ НОМЕР ЗЕМЕЛЬНОГО УЧАСТКА

Документация по планировке территории для строительства и реконструкции  
автомобильной дороги Кучино – М-7 «Волга» в Городском округе Балашиха  
Московской области  
Чертеж межевания территории

Схема расположения листов



**Документация по планировке территории для строительства и реконструкции  
автомобильной дороги Кучино – М-7 «Волга» в Городском округе Балашиха  
Московской области  
Чертеж межевания территории**

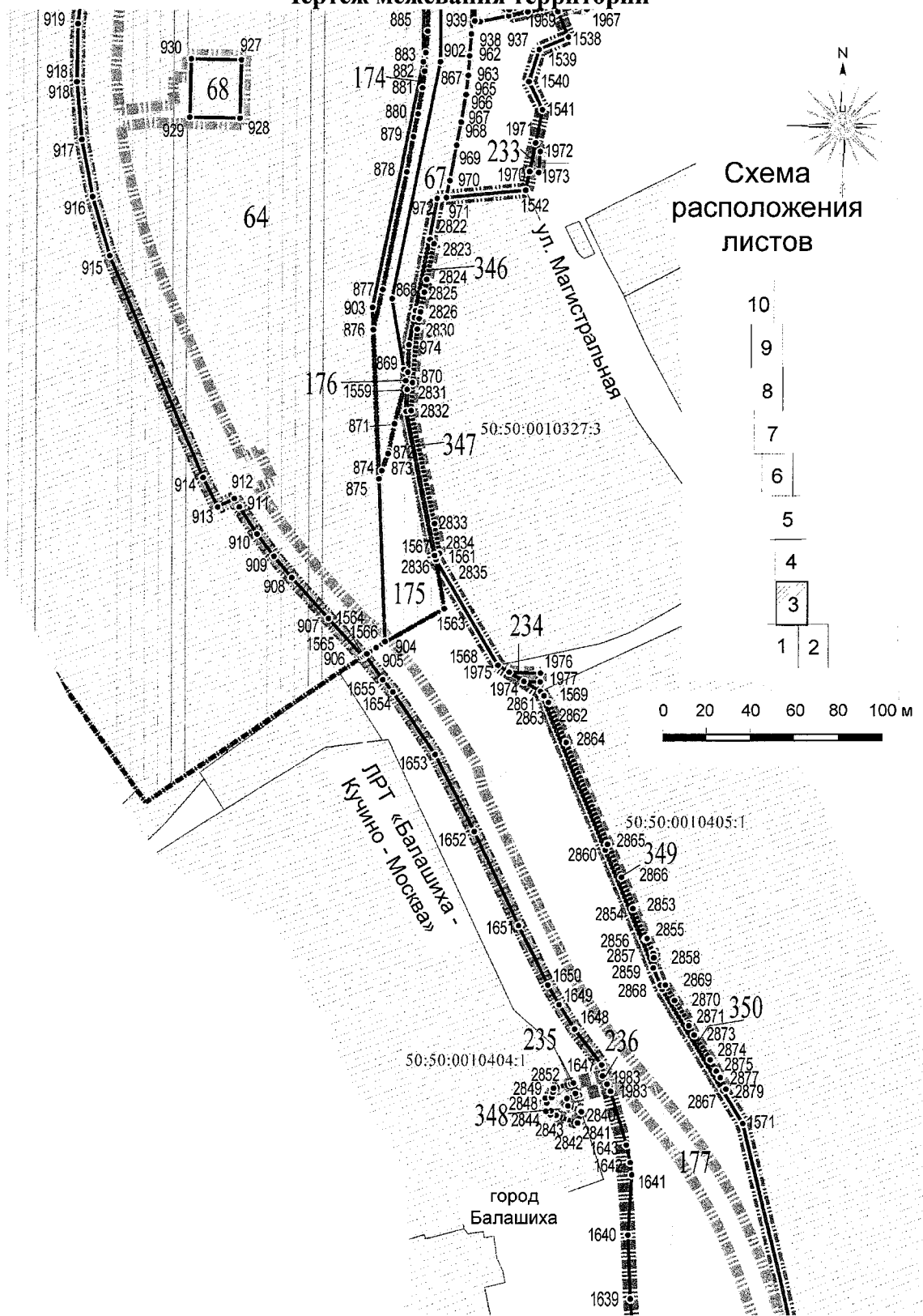


**Схема расположения ЛИСТОВ**

10
9
8
7
6
5
4
3
1 2

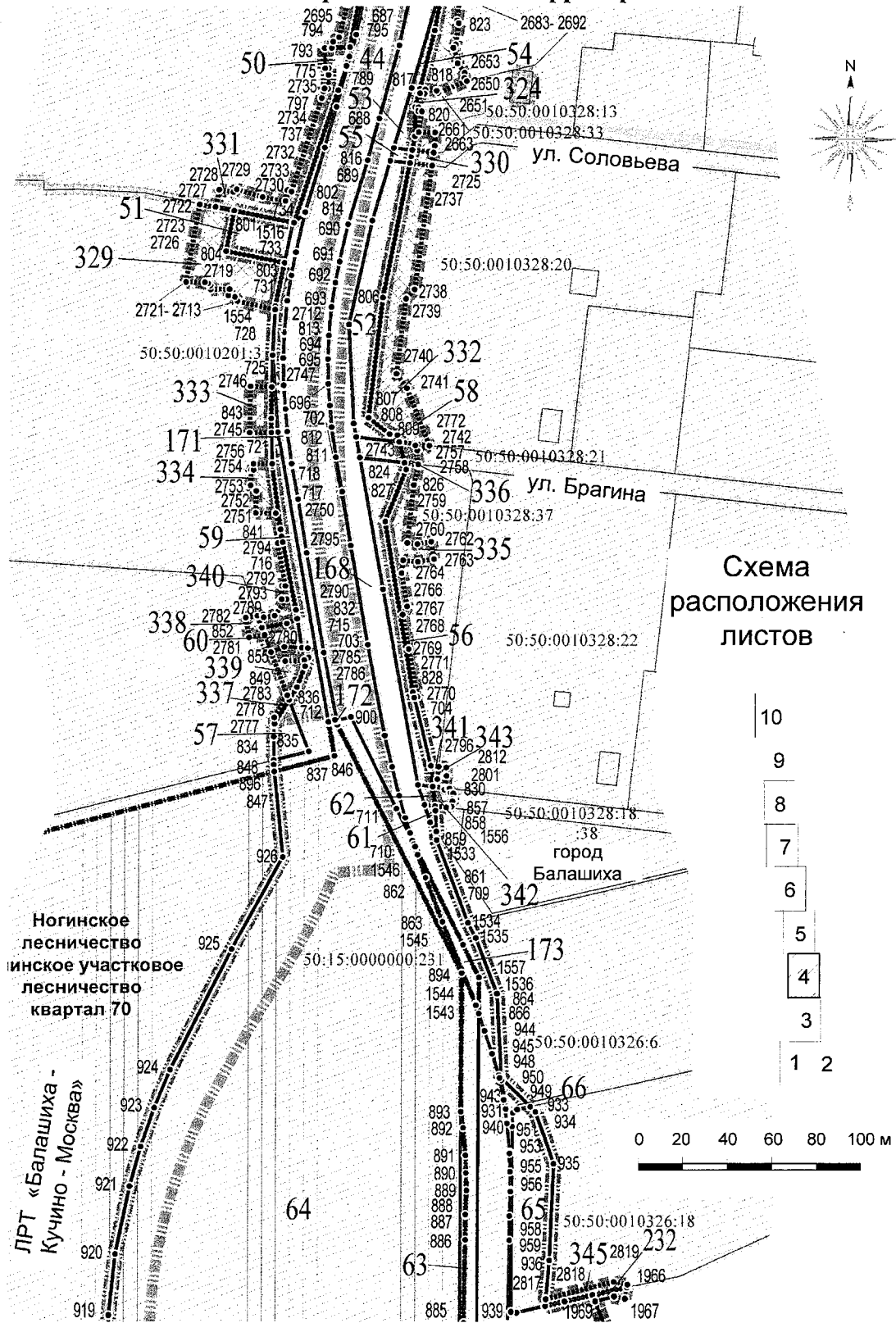
Документация по планировке территории для строительства и реконструкции  
автомобильной дороги Кучино – М-7 «Волга» в Городском округе Балашиха  
Московской области

Чертеж межевания территории



Документация по планировке территории для строительства и реконструкции автомобильной дороги Кучино – М-7 «Волга» в Городском округе Балашиха Московской области

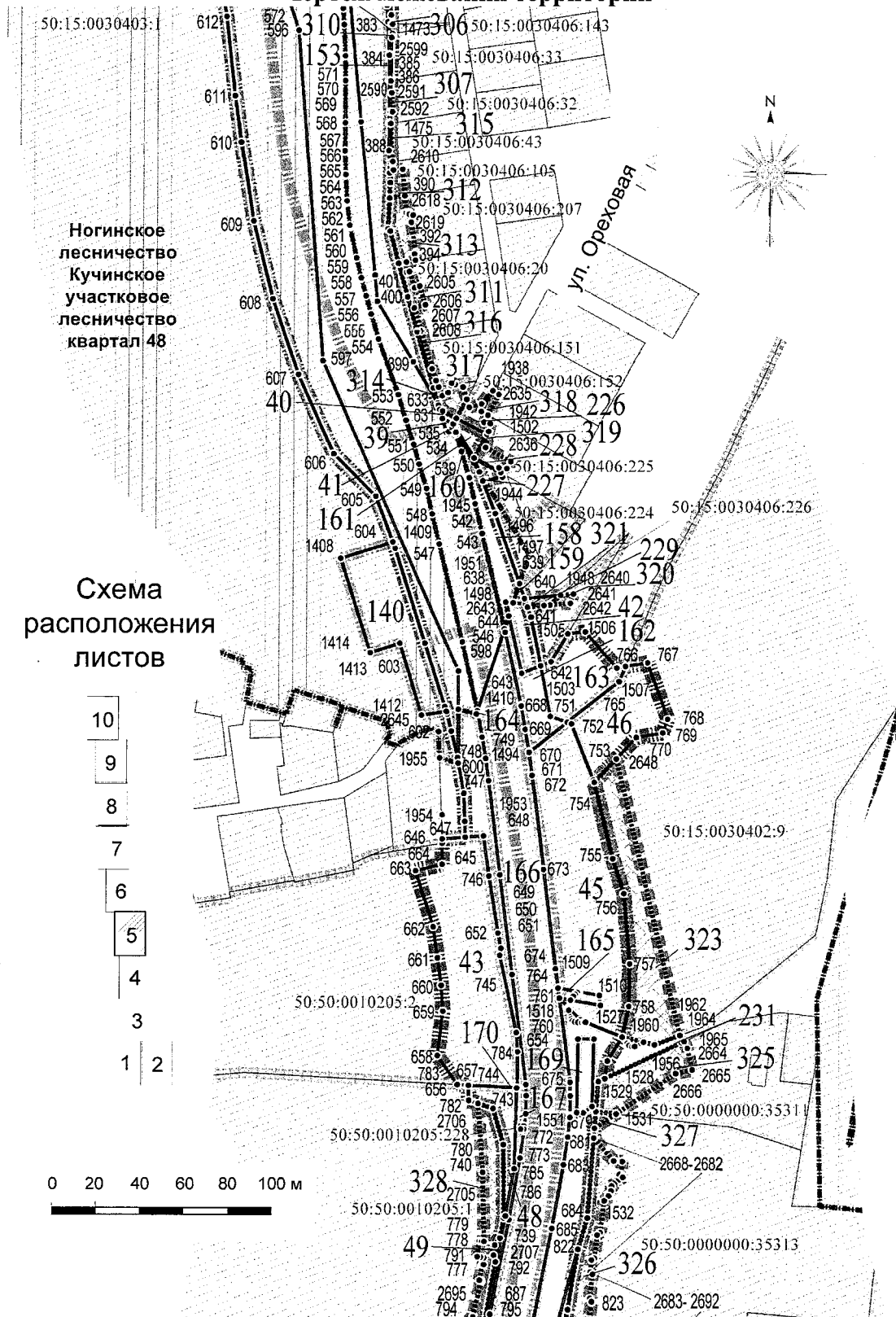
Чертеж межевания территории





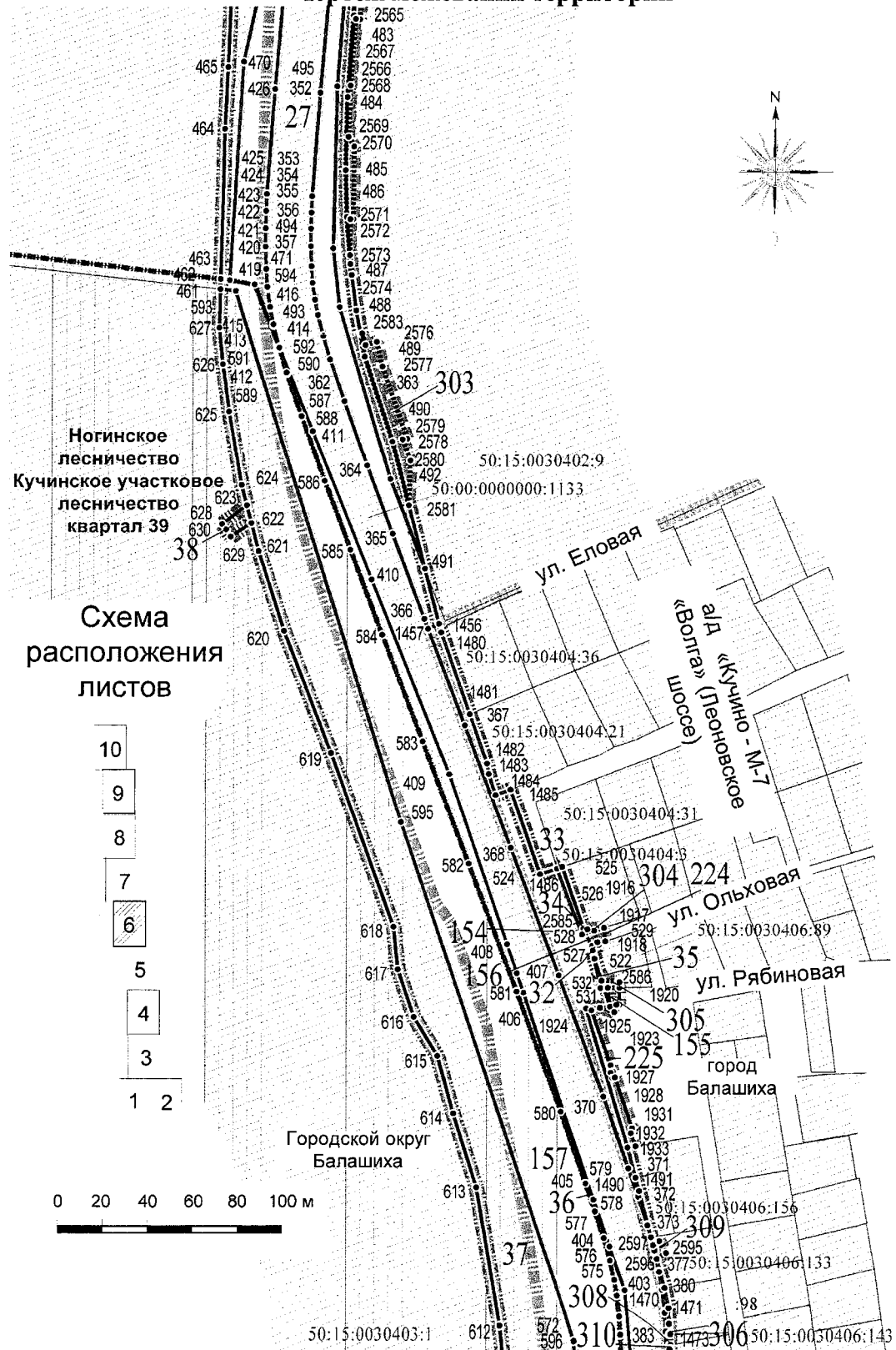
Документация по планировке территории для строительства и реконструкции  
автомобильной дороги Кучино – М-7 «Волга» в Городском округе Балашиха  
Московской области

Чертеж межевания территории

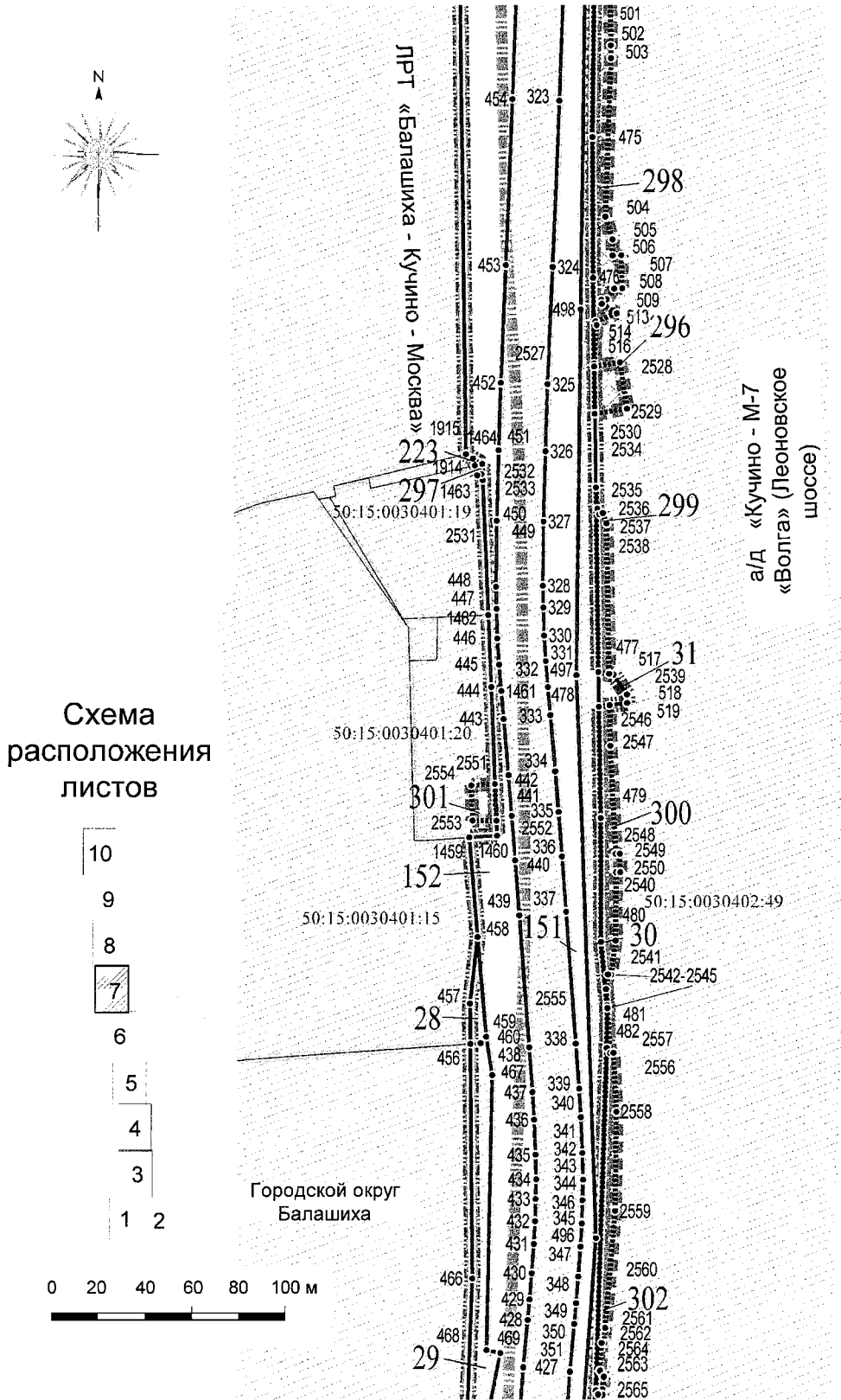


Документация по планировке территории для строительства и реконструкции  
автомобильной дороги Кучино – М-7 «Волга» в Городском округе Балашиха  
Московской области

Чертеж межевания территории

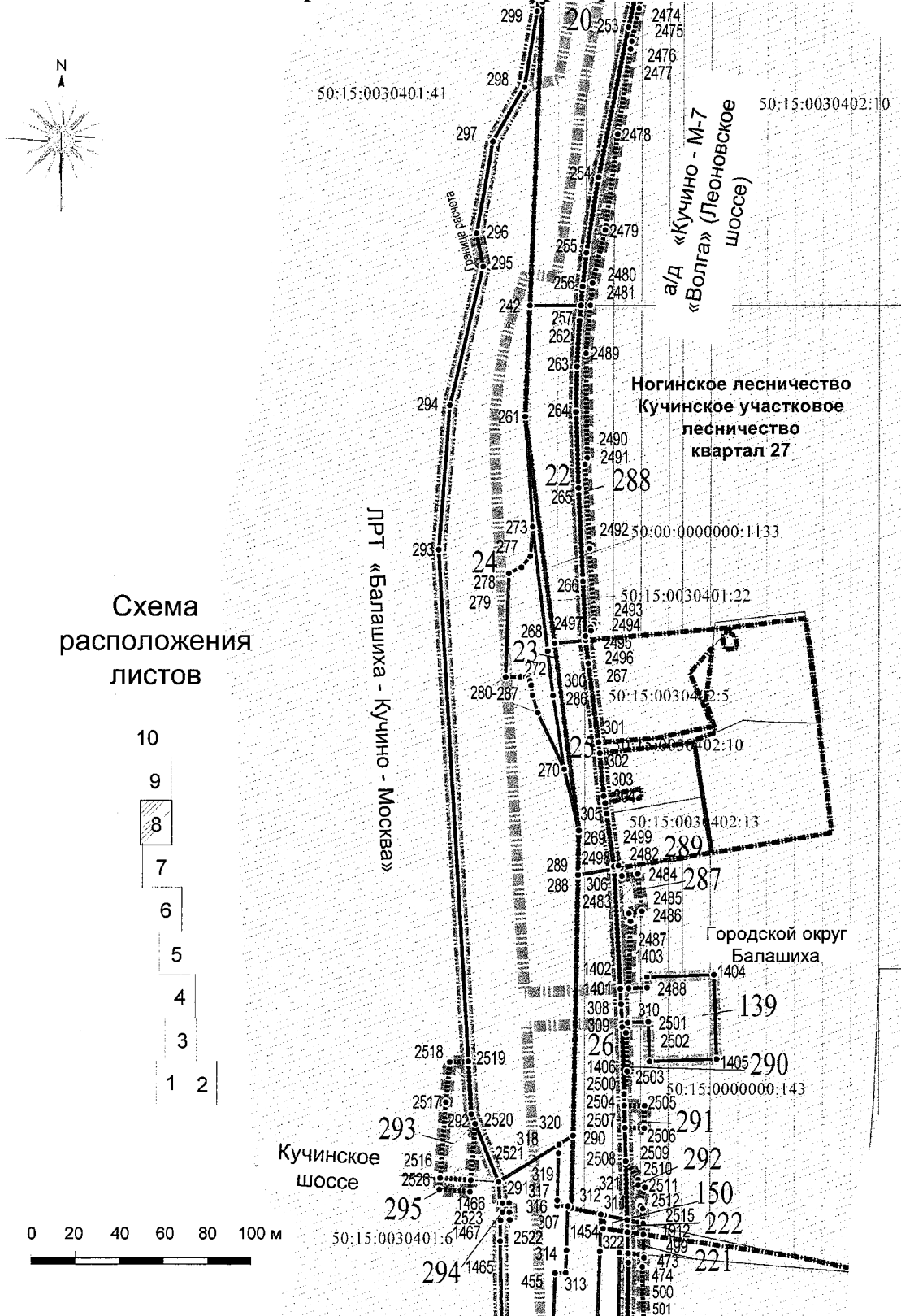


Документация по планировке территории для строительства и реконструкции  
автомобильной дороги Кучино – М-7 «Волга» в Городском округе Балашиха  
Московской области  
Чертеж межевания территории



Документация по планировке территории для строительства и реконструкции  
автомобильной дороги Кучино – М-7 «Волга» в Городском округе Балашиха  
Московской области

Чертеж межевания территории



Документация по планировке территории для строительства и реконструкции  
автомобильной дороги Кучино – М-7 «Волга» в Городском округе Балашиха  
Московской области

Чертеж межевания территории

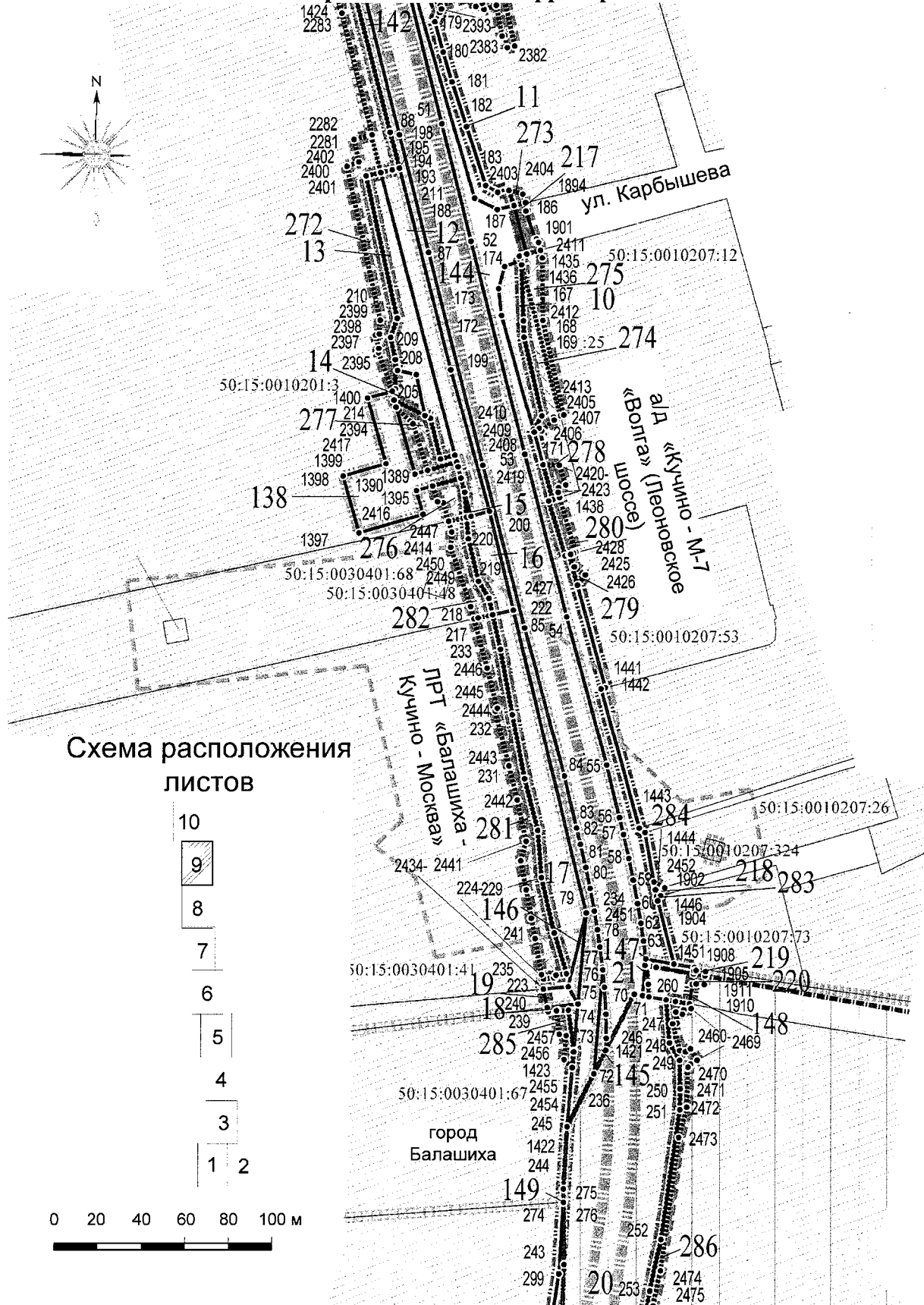
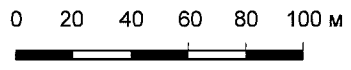
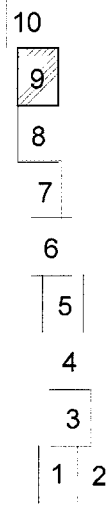
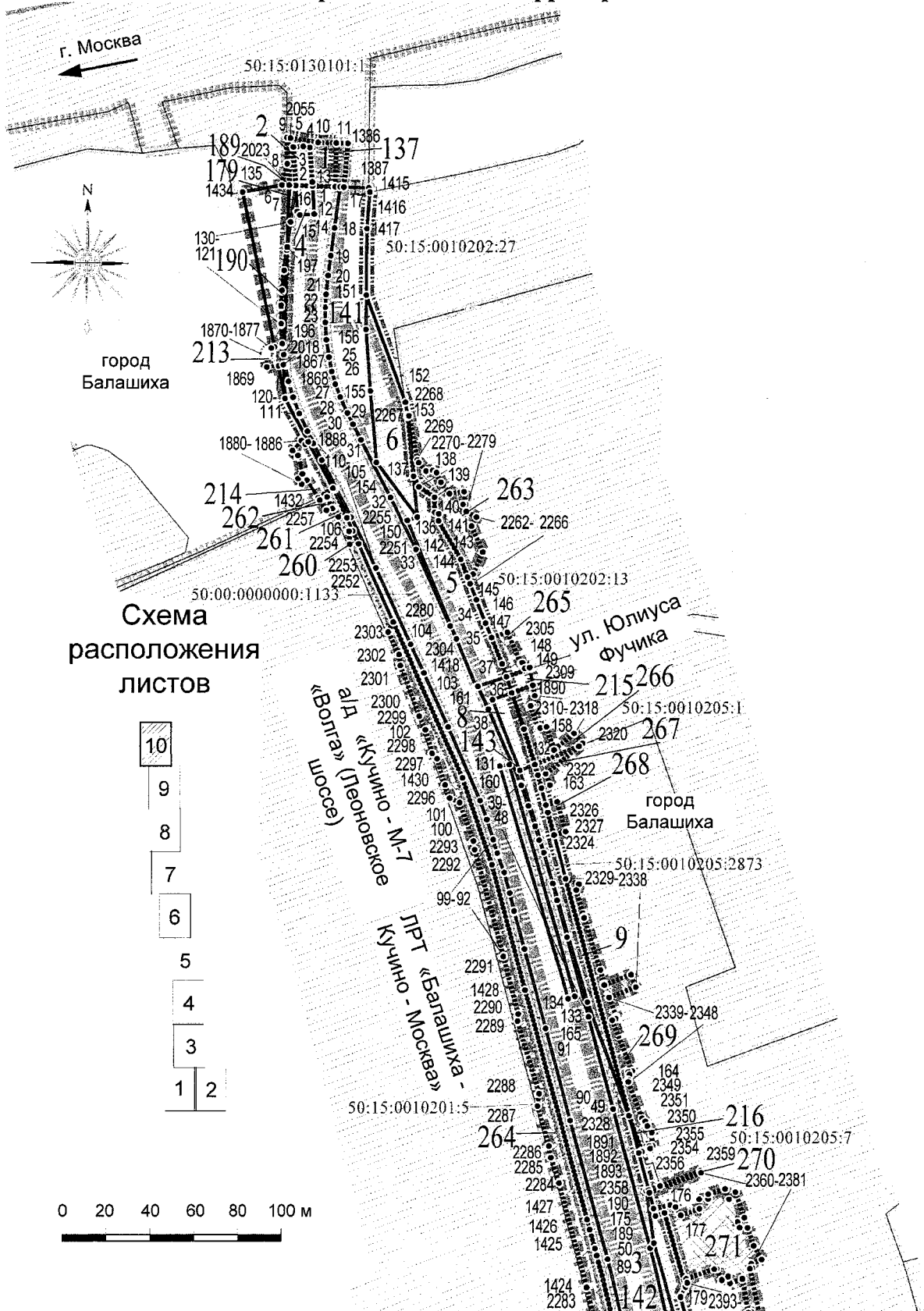


Схема расположения  
листов



**Документация по планировке территории для строительства и реконструкции  
автомобильной дороги Кучино – М-7 «Волга» в Городском округе Балашиха  
Московской области  
Чертеж межевания территории**















**Документация по планировке территории для строительства и реконструкции  
автомобильной дороги Кучино – М-7 «Волга» в Городском округе Балашиха  
Московской области**

**Чертеж межевания территории в границах зон планируемого размещения  
линейных объектов, подлежащих реконструкции в связи  
с изменением их местоположения - линий электропередачи  
ПАО «Россети Московский регион»**

**Условные обозначения**

**ГРАНИЦЫ**

- |   |  |
|---|--|
|    | СУЩЕСТВУЮЩИХ ЗЕМЕЛЬНЫХ УЧАСТКОВ, ГРАНИЦЫ КОТОРЫХ ЗАРЕГИСТРИРОВАНЫ В ЕДИНОМ ГОСУДАРСТВЕННОМ РЕЕСТРЕ НЕДВИЖИМОСТИ  |
|    | ЗОН ПЛАНИРУЕМОГО РАЗМЕЩЕНИЯ ЛИНЕЙНОГО ОБЪЕКТА АВТОМОБИЛЬНОГО ТРАНСПОРТА  |
|    | ЗОН ПЛАНИРУЕМОГО РАЗМЕЩЕНИЯ ЛИНЕЙНЫХ ОБЪЕКТОВ, ПОДЛЕЖАЩИХ РЕКОНСТРУКЦИИ В СВЯЗИ С ИЗМЕНЕНИЕМ ИХ МЕСТОПОЛОЖЕНИЯ   |
|    | ЗОН ПЛАНИРУЕМОГО РАЗМЕЩЕНИЯ УЧАСТКА ЛИНИИ РЕЛЬСОВОГО СКОРОСТНОГО ПАССАЖИРСКОГО ТРАНСПОРТА «БАЛАШИХА – КУЧИНО – МОСКВА»   |
|  | ЗОН ПЛАНИРУЕМОГО РАЗМЕЩЕНИЯ ЛИНЕЙНЫХ ОБЪЕКТОВ, ПОДЛЕЖАЩИХ РЕКОНСТРУКЦИИ В СВЯЗИ С ИЗМЕНЕНИЕМ ИХ МЕСТОПОЛОЖЕНИЯ (ЛИНИЙ ЭЛЕКТРОПЕРЕДАЧИ ПАО «РОССЕТИ МОСКОВСКИЙ РЕГИОН») |
|  | ЛЕСНОГО ФОНДА  |
|  | НАСЕЛЕННЫХ ПУНКТОВ   |
|  | ОБРАЗУЕМЫХ ЗЕМЕЛЬНЫХ УЧАСТКОВ  |
|  | ИЗМЕНЯЕМЫХ ЗЕМЕЛЬНЫХ УЧАСТКОВ  |
|  | ПУБЛИЧНЫХ СЕРВИТУТОВ, ПОДЛЕЖАЩИХ УСТАНОВЛЕНИЮ  |
|  | БЕРЕГОВАЯ ПОЛОСА ВОДНОГО ОБЪЕКТА ОБЩЕГО ПОЛЬЗОВАНИЯ  |
|  | КРАСНЫЕ ЛИНИИ  |

**ПОЯСНИТЕЛЬНЫЕ НАДПИСИ**

- |     |  |
|-----|--|
| 1   | УСЛОВНЫЕ НОМЕРА ОБРАЗУЕМЫХ ЗЕМЕЛЬНЫХ УЧАСТКОВ, В ТОМ ЧИСЛЕ В ОТНОШЕНИИ КОТОРЫХ ПРЕДПОЛАГАЮТСЯ ИХ РЕЗЕРВИРОВАНИЕ И (ИЛИ) ИЗЪЯТИЕ ДЛЯ ГОСУДАРСТВЕННЫХ ИЛИ МУНИЦИПАЛЬНЫХ НУЖД, ОБРАЗУЕМЫХ ЗЕМЕЛЬНЫХ УЧАСТКОВ, ПРЕДОСТАВЛЯЕМЫХ ИЗ ЗЕМЕЛЬ ЛЕСНОГО ФОНДА, НОМЕРА ПУБЛИЧНЫХ СЕРВИТУТОВ, ПОДЛЕЖАЩИХ УСТАНОВЛЕНИЮ |
| • 1 | НОМЕРА ПОВОРОТНЫХ ТОЧЕК ГРАНИЦ ОБРАЗУЕМЫХ ЗЕМЕЛЬНЫХ УЧАСТКОВ, ГРАНИЦ ПУБЛИЧНЫХ СЕРВИТУТОВ  |

Документация по планировке территории для строительства и реконструкции  
автомобильной дороги Кучино – М-7 «Волга» в Городском округе Балашиха  
Московской области

Чертеж межевания территории в границах зон планируемого размещения  
линейных объектов, подлежащих реконструкции в связи  
с изменением их местоположения – линий электропередачи  
ПАО «Россети Московский регион»

