



**ПРАВИТЕЛЬСТВО
МОСКОВСКОЙ ОБЛАСТИ**

ПОСТАНОВЛЕНИЕ

24.II.2022 № 1275/40

г. Красногорск

О внесении изменений в постановление Правительства Московской области от 28.12.2018 № 1025/45 «Об утверждении проекта планировки территории для строительства автомобильной дороги регионального значения «Каширское шоссе – Молоково – Андреевское» в Ленинском муниципальном районе Московской области»

В соответствии с Градостроительным кодексом Российской Федерации, Законом Московской области № 36/2007-ОЗ «О Генеральном плане развития Московской области», Схемой территориального планирования транспортного обслуживания Московской области, утвержденной постановлением Правительства Московской области от 25.03.2016 № 230/8 «Об утверждении Схемы территориального планирования транспортного обслуживания Московской области», учитывая решение Градостроительного совета Московской области от 05.07.2022, Правительство Московской области постановляет:

1. Внести в постановление Правительства Московской области от 28.12.2018 № 1025/45 «Об утверждении проекта планировки территории для строительства автомобильной дороги регионального значения «Каширское шоссе – Молоково – Андреевское» в Ленинском муниципальном районе Московской области» (далее – постановление) следующие изменения:

1) в наименовании слова «в Ленинском муниципальном районе» заменить словами «в Ленинском городском округе»;

2) в пункте 1 слова «в Ленинском муниципальном районе» заменить словами «в Ленинском городском округе».

2. Утвердить прилагаемые изменения, которые вносятся в проект планировки территории для строительства автомобильной дороги регионального значения «Каширское шоссе – Молоково – Андреевское» в Ленинском муниципальном районе Московской области, утвержденный постановлением (далее – изменения в проект планировки территории).

3. Комитету по архитектуре и градостроительству Московской области в семидневный срок со дня принятия настоящего постановления направить главе Ленинского городского округа Московской области изменения в проект планировки территории.

4. Министерству информационных и социальных коммуникаций Московской области обеспечить официальное опубликование настоящего постановления в газете «Ежедневные новости. Подмосковье», «Информационном вестнике Правительства Московской области», размещение (опубликование) на сайте Правительства Московской области в Интернет-портале Правительства Московской области и на «Официальном интернет-портале правовой информации» (www.pravo.gov.ru).

Первый Вице-губернатор
Московской области – Председатель
Правительства Московской области



И.Н. Габдрахманов

УТВЕРЖДЕНЫ
постановлением Правительства
Московской области
от 24.II.2022 № 1275/40

**ИЗМЕНЕНИЯ,
которые вносятся в проект планировки территории для строительства автомобильной
дороги регионального значения «Каширское шоссе – Молоково – Андреевское»
в Ленинском муниципальном районе Московской области**

Проект планировки территории для строительства автомобильной дороги регионального значения «Каширское шоссе – Молоково – Андреевское» в Ленинском муниципальном районе Московской области изложить в следующей редакции:

«УТВЕРЖДЕН
постановлением Правительства
Московской области
от 28.12.2018 № 1025/45
(в редакции постановления Правительства
Московской области
от 24.II.2022 № 1275/40

**ПРОЕКТ
планировки территории для строительства автомобильной дороги регионального значения
«Каширское шоссе – Молоково – Андреевское» в Ленинском городском округе
Московской области**

Проект планировки территории для строительства автомобильной дороги регионального значения «Каширское шоссе – Молоково – Андреевское» в Ленинском городском округе Московской области (далее – проект планировки территории) подготовлен в соответствии с государственной программой Московской области «Развитие и функционирование дорожно-транспортного комплекса» на 2017-2026 годы, утвержденной постановлением Правительства Московской области от 25.10.2016 № 782/39 «Об утверждении государственной программы Московской области «Развитие и функционирование дорожно-транспортного комплекса» на 2017-2026 годы», Схемой территориального планирования транспортного обслуживания Московской области, утвержденной постановлением Правительства Московской области от 25.03.2016 № 230/8 «Об утверждении Схемы территориального планирования транспортного обслуживания Московской области», на основании распоряжения Комитета по архитектуре и градостроительству Московской области от 05.03.2022 года № 27РВ-75 «О подготовке изменений в проект планировки территории для строительства автомобильной дороги регионального значения «Каширское шоссе – Молоково – Андреевское» в Ленинском муниципальном районе Московской области¹».

Проект планировки территории подготовлен Государственным автономным учреждением

¹ В соответствии с Законом Московской области № 172/2019-ОЗ «Об организации местного самоуправления на территории Ленинского муниципального района» Ленинский муниципальный район Московской области наделен статусом городского округа.

Московской области «Научно-исследовательский и проектный институт градостроительства». Заказчиком по данной работе выступил инвестор ООО «СЗ Пригород Лесное».

Проект планировки территории подготовлен в целях выделения элементов планировочной структуры, установления границ территорий общего пользования, границ зон планируемого размещения объектов капитального строительства, определения характеристик планируемого развития территории.

Проект планировки территории подготовлен с использованием материалов специализированных научно-исследовательских и проектных организаций, результатов инженерных изысканий, в соответствии с требованиями технических регламентов.

В составе проекта планировки территории выполнен проект межевания территории.

1. Проект планировки территории.

Проект планировки территории состоит из основной части, которая подлежит утверждению, и материалов по его обоснованию.

Основная часть проекта планировки территории включает в себя:

Раздел 1. Положение о размещении линейных объектов:

наименование, основные характеристики и назначение планируемых для размещения линейных объектов, а также линейных объектов, подлежащих реконструкции в связи с изменением их местоположения;

перечень городских округов в составе Московской области, населенных пунктов, на территориях которых устанавливается зона планируемого размещения линейных объектов;

перечень координат характерных точек границы зоны планируемого размещения линейного объекта;

перечень координат характерных точек границ зон планируемого размещения линейных объектов, подлежащих реконструкции в связи с изменением их местоположения;

предельные параметры разрешенного строительства, реконструкции объектов капитального строительства, входящих в состав линейных объектов в границах зон их планируемого размещения;

информация о необходимости осуществления мероприятий по защите сохраняемых объектов капитального строительства (здание, строение, сооружение, объекты, строительство которых не завершено), существующих и строящихся на момент подготовки проекта планировки территории, а также объектов капитального строительства, планируемых к строительству в соответствии с ранее утвержденной документацией по планировке территории, от возможного негативного воздействия в связи с размещением линейных объектов;

информация о необходимости осуществления мероприятий по сохранению объектов культурного наследия от возможного негативного воздействия в связи с размещением линейного объекта;

информация о необходимости осуществления мероприятий по охране окружающей среды;

информация о необходимости осуществления мероприятий по защите территории от чрезвычайных ситуаций природного и техногенного характера, в том числе по обеспечению пожарной безопасности и гражданской обороне;

перечень координат характерных точек красных линий (приложение к чертежу красных линий).

Раздел 2. Графическая часть, включающая в себя:

чертеж красных линий;

чертеж границы зоны планируемого размещения линейного объекта;

чертеж границ зон планируемого размещения линейных объектов, подлежащих реконструкции в связи с изменением их местоположения.

Материалы по обоснованию проекта планировки территории содержат:

графическую часть, включающую в себя:

схему расположения элементов планировочной структуры;

схему использования территории в период подготовки проекта планировки территории;

схему организации улично-дорожной сети и движения транспорта;

схему размещения инженерных сетей и сооружений;
 схему вертикальной планировки территории, инженерной подготовки и инженерной защиты территории;
 схему границ зон с особыми условиями использования территорий, особо охраняемых природных территорий, лесничеств;
 схему границ территорий, подверженных риску возникновения чрезвычайных ситуаций природного и техногенного характера;
 схему конструктивных и планировочных решений;
 планируемые поперечные профили;
 пояснительную записку.

2. Проект межевания территории.

Проект межевания территории состоит из основной части, которая подлежит утверждению, и материалов по обоснованию этого проекта.

Основная часть проекта межевания территории включает в себя:

Раздел 1. Текстовую часть, в которой приведены:

перечень и сведения о площади образуемых земельных участков, в том числе возможные способы их образования;

вид разрешенного использования образуемых земельных участков в соответствии с проектом планировки территории;

каталог координат поворотных точек границ образуемых земельных участков;

ведомость публичных сервитутов, подлежащих установлению;

каталог координат поворотных точек границ публичных сервитутов, подлежащих установлению.

Раздел 2. Графическую часть, чертеж межевания территории.

Материалы по обоснованию проекта межевания территории включают в себя:

пояснительную записку;

графические материалы.

1. Проект планировки территории

Раздел 1. Положение о размещении линейных объектов

Наименование, основные характеристики и назначение планируемых для размещения линейных объектов, а также линейных объектов, подлежащих реконструкции в связи с изменением их местоположения

Наименование объекта – автомобильная дорога «Каширское шоссе – Молоково – Андреевское».

Характеристика строительства автомобильной дороги «Каширское шоссе – Молоково – Андреевское»:

протяженность основного хода – 4,7 км;

категория автомобильной дороги – I;

категория в границах населенных пунктов – магистральная улица общегородского значения 2-го класса – регулируемого движения;

расчетная скорость движения – 80-100 км/ч;

число полос движения – 4;

ширина центральной разделительной полосы – 5 м;

ширина полосы движения – 3,75 м;

тип дорожной одежды – капитальный;

вид покрытия – асфальтобетон.

Назначение планируемой автомобильной дороги – снижение транспортной нагрузки с автомобильной дороги М-5 «Урал» – п. Володарского – Каширское шоссе», транспортное обеспечение планируемой многоэтажной жилой застройки.

Начало планируемой автомобильной дороги – от транспортной развязки на примыкании

к автомобильной дороге общего пользования регионального значения «Каширское шоссе».

Конец планируемой автомобильной дороги – примыкание к участку планируемой автомобильной дорогой регионального значения «Каширское шоссе – Молоково – Андреевское».²

В проекте планировки территории предусмотрено:

строительство участка автомобильной дороги общего пользования регионального значения «Каширское шоссе – Молоково – Андреевское» с реконструкцией участка автомобильной дороги общего пользования регионального значения «М-5 «Урал» – п. Володарского – Каширское шоссе»;

устройство путепровода на пересечении с автомобильной дорогой общего пользования регионального значения «М-5 «Урал» – п. Володарского – Каширское шоссе»;

устройство съезда на автомобильную дорогу общего пользования регионального значения «М-5 «Урал» – п. Володарского – Каширское шоссе»;

устройство съезда на автомобильную дорогу общего пользования регионального значения М-5 «Урал» – п. Володарского – Каширское шоссе» – Остров»;

устройство переходно-скоростных полос;

строительство пешеходных переходов в разных уровнях;

устройство съездов на дублеры;

строительство дублеров.

В проекте планировки территории учтено:

реконструкция линейного объекта капитального строительства – Каширского шоссе на участке км 0 – км 4,4 в Ленинском городском округе Московской области;

размещение линии рельсового скоростного пассажирского транспорта Молоково – Видное на участке от подъезда к СНТ «Мисайлово» до пересечения с Володарским шоссе в Ленинском городском округе Московской области.

Реализация строительства линейного объекта предусмотрена в один этап.

При подготовке проекта планировки территории в отношении инженерной инфраструктуры предусмотрены следующие мероприятия:

наружное электроосвещение;

сбор, отвод и очистка поверхностного стока;

организация рельефа;

реконструкция и вынос инженерных коммуникаций, попадающих в зону производства строительных работ, в строгом соответствии с требованиями нормативных документов.

В части инженерной инфраструктуры для нормального функционирования и ввода в эксплуатацию линейного объекта предусмотрено строительство:

закрытой сети дождевой канализации;

двух комплексов локальных очистных сооружений поверхностного стока;

сбросных коллекторов очищенных стоков;

водопропускных труб;

засыпки;

сети наружного освещения;

трансформаторных подстанций ТП-6(10)/0,4 кВ;

блочных распределительных пунктов наружного освещения (БРП);

линий электропередачи напряжением 6(10) кВ и 0,4 кВ.

Основные характеристики объектов инженерной инфраструктуры, обеспечивающих функционирование и ввод в эксплуатацию линейного объекта, представлены в таблице 1.

² В соответствии с документацией по планировке территории для размещения участка линии рельсового скоростного пассажирского транспорта «Молоково – Подольск – Домодедово – Раменское» и для строительства участка автомобильной дороги регионального значения «Молоковское шоссе – Нижнее Мячково» в Ленинском городском округе и Раменском городском округе Московской области, утвержденной постановлением Правительства Московской области от 15.10.2019 № 751/35 «Об утверждении документации по планировке территории для размещения участка линии рельсового скоростного пассажирского транспорта «Молоково – Подольск – Домодедово – Раменское» и для строительства участка автомобильной дороги регионального значения «Молоковское шоссе – Нижнее Мячково» в Ленинском городском округе и Раменском городском округе Московской области».

Таблица 1

№ п/п	Объекты инженерной инфраструктуры	Мероприятия	Параметры планируемого развития инженерной инфраструктуры	Занимаемая территория, га
1	Электроснабжение			
1.1	Наружное освещение			
1.1.1	трансформаторные подстанции	строительство	4 объекта	0,0100
1.1.2	блочные распределительные пункты сети наружного освещения	строительство	5 объектов	0,0125
1.1.3	питающие кабельные линии электропередачи напряжением 0,4 кВ сети наружного освещения	строительство	1,443 км	0,0722
1.1.4	сеть наружного освещения	строительство	9,975 км	0,4988
1.2	Электроснабжение объектов инфраструктуры автомобильной дороги			
1.2.1	кабельные линии электропередачи напряжением 0,4 кВ от ТП до ВРУ объектов инфраструктуры	строительство	0,335 км	0,0168
2	Организация поверхностного стока			
2.1	локальные очистные сооружения поверхностного стока	строительство	2 объекта	0,2138
2.2	закрытая сеть дождевой канализации	строительство	6,947 км	0,3474
2.3	напорные сбросные коллекторы очищенного стока	строительство	1,701 км	0,0680
2.4	самотечные сбросные коллекторы очищенного стока	строительство	0,061 км	0,0062
2.5	водоотводные канавы	демонтаж	0,464 км	0,2018
2.6	канавы	засыпка	-	0,3042

Для обеспечения требуемых условий эксплуатации и соответствующих параметров по надежности функционирования существующих инженерных коммуникаций предусмотрены переустройство и вынос из зоны строительства:

- трансформаторных подстанций ТП-6(10)/0,4 кВ;
- блочных распределительных пунктов наружного освещения (БРП);
- участков линий электропередачи напряжением 6(10) кВ и 0,4 кВ;
- участков линейно-кабельных сооружений связи и линий связи;
- участков сетей и объектов водоотведения (бытовая и дождевая канализация);
- участков сетей водоснабжения;
- участков распределительной сети газоснабжения.

Перечень мероприятий в отношении существующих объектов инженерной инфраструктуры, подлежащих реконструкции в связи с изменением их местоположения, представлен в таблице 2.

Таблица 2

№ п/п	Объекты инженерной инфраструктуры	Мероприятия	Параметры планируемого развития инженерной инфраструктуры	Занимаемая территория, га
1	Электроснабжение			
1.1	трансформаторная подстанция ТП-6(10)/0,4 кВ	демонтаж	3 объекта	0,0111
		строительство	3 объекта	0,0111
1.2	блочный распределительный пункт	демонтаж	1 объект	0,0006
		строительство	1 объект	0,0006
1.3	воздушные линии электропередачи напряжением 6(10) кВ	демонтаж	1,841 км	1,4728
1.4	кабельные линии электропередачи напряжением 6(10) кВ	демонтаж	1,190 км	0,0595
		строительство	3,892 км	0,1946
1.5	воздушные линии электропередачи напряжением 0,4 кВ	демонтаж	2,126 км	0,1701
1.6	кабельные линии электропередачи напряжением 0,4 кВ	демонтаж	0,012 км	0,0006
		строительство	1,082 км	0,0541
1.7	сеть наружного освещения	демонтаж	0,150 км	0,0135
2	Газоснабжение			
2.1	газопровод высокого давления $P \leq 1,2$ МПа диаметром 500 мм	демонтаж участков	0,091 км	0,0046
		строительство участков	0,118 км	0,0059
2.2	газопровод высокого давления $P \leq 1,2$ МПа диаметром 300 мм	демонтаж участков	0,203 км	0,0061
		строительство участков	0,280 км	0,0084
2.3	газопровод высокого давления $P \leq 0,6$ МПа диаметром 160 мм	демонтаж участков	0,336 км	0,0053
		строительство участков	0,424 км	0,0068
2.4	газопровод среднего давления $P \leq 0,3$ МПа диаметром 110 мм	демонтаж участков	0,100 км	0,0011
		строительство участков	0,145 км	0,0016
2.5	газопровод высокого давления $P \leq 0,005$ МПа неизвестного диаметра	демонтаж участков	0,201 км	0,0020
		строительство участков	0,150 км	0,0015
3	Связь			
3.1	кабели связи в грунте	демонтаж (по трассам)	0,629 км	0,0440
		строительство (по трассам)	0,405 км	0,0284
3.2	линейно-кабельные сооружения связи, трубы ПНД (закрытые переходы)	строительство (по трассам)	2,910 км	0,2037
4	Водоснабжение			
4.1	водопроводные сети диаметром	демонтаж	0,168 км	0,0034

№ п/п	Объекты инженерной инфраструктуры	Мероприятия	Параметры планируемого развития инженерной инфраструктуры	Занимаемая территория, га
	200 мм	строительство	0,090 км	0,0018
4.2	водопроводные сети диаметром 225 мм	демонтаж	0,010 км	0,0002
		строительство	0,032 км	0,0007
4.3	водопроводные сети диаметром 110 мм	демонтаж	0,227 км	0,0023
		строительство	0,177 км	0,0019
5	Хозяйственно-бытовая канализация			
5.1	канализационная насосная станция	демонтаж	1 объект	0,0057
		строительство	1 объект	0,0057
5.2	илопроводы диаметром 500 мм (2 нитки), диаметром 300 (2 нитки)	демонтаж (по трассе)	1,189 км	0,0595
5.3	илопровод диаметром 500 мм	строительство (по трассе)	1,343 км	0,0672
5.4	илопровод диаметром 300 мм	строительство (по трассе)	1,359 км	0,0408
5.5	илопровод диаметром 300 мм	строительство	0,522 км	0,0157
5.6	напорный коллектор бытовой канализации диаметром 225 мм	демонтаж (по трассе)	1,705 км	0,0427
		строительство (по трассе)	1,717 км	0,0429
5.7	самотечный коллектор бытовой канализации диаметром 400 мм	демонтаж	0,048 км	0,0019
		строительство	0,080 км	0,0032
6	Дождевая канализация			
6.1	очистные сооружения поверхностного стока	демонтаж	2 объекта	0,0218
		строительство	1 объект	0,0154
6.2	закрытая сеть дождевой канализации	демонтаж	0,173 км	0,0104

Перечень городских округов в составе Московской области, населенных пунктов, на территориях которых устанавливается зона планируемого размещения линейных объектов

Зона планируемого размещения линейных объектов устанавливается на территории Ленинского городского округа Московской области, деревня Мисайлово, село Молоково.

Перечень координат характерных точек границы зоны планируемого размещения линейного объекта

Перечень координат характерных точек границы зоны планируемого размещения линейного объекта представлен в таблице 3 (в системе координат МСК-50).

Таблица 3

Точка	X	Y
1	446782,61	2207371,52
2	446763,08	2207408,52
3	446716,00	2207497,68
4	446650,34	2207622,04

Точка	X	Y
5	446642,30	2207638,22
6	446635,05	2207654,78
7	446628,62	2207671,67
8	446625,35	2207681,37

Точка	X	Y
9	446623,03	2207688,85
10	446618,28	2207706,29
11	446614,38	2207723,94
12	446611,44	2207741,16
13	446611,36	2207741,75
14	446609,20	2207759,69
15	446608,48	2207769,96
16	446607,93	2207777,72
17	446607,54	2207795,79
18	446607,54	2207798,64
19	446607,55	2207798,65
20	446607,66	2207841,70
21	446607,71	2207860,67
22	446607,95	2207949,29
23	446608,26	2208064,99
24	446608,62	2208196,90
25	446608,74	2208241,58
26	446609,28	2208444,30
27	446609,53	2208536,34
28	446609,58	2208553,73
29	446609,61	2208563,15
30	446619,45	2208563,13
31	446619,45	2208615,41
32	446626,39	2208682,40
33	446617,87	2208682,38
34	446617,93	2208682,69
35	446620,40	2208693,42
36	446623,18	2208704,08
37	446626,29	2208714,64
38	446629,70	2208725,11
39	446633,43	2208735,48
40	446637,46	2208745,73
41	446641,64	2208755,51
42	446641,79	2208755,85
43	446646,43	2208765,84
44	446651,36	2208775,69
45	446656,58	2208785,39
46	446662,08	2208794,93
47	446667,87	2208804,30
48	446673,93	2208813,49
49	446678,04	2208819,39
50	446680,27	2208822,50
51	446686,87	2208831,31
52	446693,73	2208839,93
53	446700,84	2208848,34

Точка	X	Y
54	446708,20	2208856,53
55	446715,81	2208864,50
56	446723,64	2208872,24
57	447061,32	2209196,02
58	447063,74	2209198,00
59	447066,44	2209199,58
60	447069,36	2209200,72
61	447072,42	2209201,39
62	447075,54	2209201,58
63	447078,66	2209201,28
64	447081,68	2209200,49
65	447084,55	2209199,24
66	447087,19	2209197,56
67	447089,54	2209195,49
68	447091,53	2209193,07
69	447093,12	2209190,38
70	447094,28	2209187,47
71	447094,96	2209184,41
72	447095,16	2209181,29
73	447095,00	2209170,68
74	447141,05	2209170,35
75	447141,78	2209255,08
76	447144,56	2209268,28
77	447146,00	2209270,28
78	447166,07	2209289,62
79	447174,14	2209300,74
80	447199,64	2209325,15
81	447199,59	2209325,61
82	447200,20	2209325,68
83	447238,47	2209362,42
84	447239,03	2209368,44
85	447245,82	2209369,47
86	447295,07	2209416,70
87	447295,01	2209417,06
88	447295,66	2209417,26
89	447373,87	2209492,24
90	447373,80	2209493,04
91	447374,83	2209493,13
92	447412,74	2209529,52
93	447429,21	2209542,32
94	447430,44	2209543,49
95	447434,93	2209537,99
96	447443,34	2209544,86
97	447437,98	2209550,73
98	447454,61	2209566,69

Точка	X	Y
99	447480,80	2209568,23
100	447495,65	2209590,19
101	447491,43	2209604,97
102	447490,11	2209609,59
103	447494,11	2209613,42
104	447502,29	2209616,85
105	447549,80	2209662,27
106	447556,27	2209666,05
107	447570,48	2209679,66
108	447581,76	2209694,50
109	447585,59	2209692,08
110	447608,88	2209723,48
111	447705,25	2209815,88
112	447718,63	2209802,72
113	447758,07	2209840,79
114	447752,66	2209846,22
115	447755,08	2209848,52
116	447747,55	2209856,44
117	447895,89	2209998,67
118	447955,56	2210052,54
119	448010,46	2210105,30
120	448009,06	2210106,73
121	448022,68	2210119,64
122	448049,16	2210124,72
123	448048,03	2210130,62
124	448019,82	2210125,21
125	448004,92	2210111,07
126	448003,53	2210112,51
127	447948,77	2210059,89
128	447888,46	2210006,41
129	447845,02	2210051,72
130	447552,69	2209771,43
131	447548,48	2209773,24
132	447522,26	2209745,43
133	447501,98	2209705,13
134	447417,12	2209623,79
135	447394,94	2209608,80
136	447368,76	2209603,16
137	447335,42	2209602,45
138	447335,95	2209577,46
139	447345,82	2209555,40
140	447194,61	2209410,37
141	447194,64	2209410,06
142	447194,18	2209410,00
143	447184,89	2209401,10

Точка	X	Y
144	447172,05	2209394,54
145	447157,74	2209396,16
146	447146,69	2209405,41
147	447142,58	2209419,22
148	447083,06	2209419,41
149	447083,05	2209414,53
150	447082,83	2209322,63
151	447071,41	2209311,68
152	447006,56	2209249,50
153	447002,96	2209246,05
154	446844,59	2209094,20
155	446838,61	2209088,46
156	446839,66	2209087,39
157	446693,63	2208947,37
158	446653,63	2208912,41
159	446638,77	2208896,24
160	446611,12	2208860,58
161	446606,05	2208852,48
162	446608,63	2208850,76
163	446605,00	2208845,19
164	446601,02	2208838,87
165	446597,15	2208832,49
166	446593,39	2208826,04
167	446589,74	2208819,52
168	446586,20	2208812,96
169	446586,20	2208812,95
170	446584,27	2208809,24
171	446582,37	2208805,52
172	446580,50	2208801,78
173	446578,67	2208798,02
174	446576,88	2208794,24
175	446575,12	2208790,45
176	446573,40	2208786,64
177	446571,71	2208782,81
178	446570,06	2208778,97
179	446568,45	2208775,11
180	446566,87	2208771,24
181	446565,33	2208767,35
182	446563,82	2208763,45
183	446562,35	2208759,54
184	446560,92	2208755,61
185	446557,79	2208755,79
186	446551,73	2208739,37
187	446540,49	2208695,64
188	446533,69	2208650,11

Точка	X	Y
189	446533,98	2208635,76
190	446533,37	2208634,76
191	446522,32	2208629,85
192	446525,57	2208622,54
193	446528,96	2208624,05
194	446528,60	2208622,49
195	446534,26	2208621,88
196	446534,44	2208613,11
197	446491,52	2208613,11
198	446491,58	2208600,12
199	446491,62	2208591,18
200	446534,70	2208591,37
201	446534,65	2208578,88
202	446534,59	2208558,26
203	446533,88	2208291,43
204	446532,65	2207836,12
205	446532,54	2207795,99
206	446532,57	2207790,86
207	446532,55	2207790,85
208	446533,06	2207773,17
209	446534,27	2207755,53
210	446536,18	2207737,95
211	446538,79	2207720,46
212	446542,09	2207703,08
213	446546,08	2207685,85
214	446550,75	2207668,80
215	446556,09	2207651,94
216	446562,10	2207635,31
217	446568,76	2207618,92
218	446576,07	2207602,82
219	446584,02	2207587,02
220	446634,24	2207491,90
221	446824,14	2207132,23
222	446824,28	2207132,14
223	446831,90	2207117,54
224	446836,00	2207109,77
225	446834,13	2207108,74
226	446836,68	2207103,32
227	446826,09	2207098,52
228	446822,65	2207105,62
229	446810,48	2207099,72
230	446811,90	2207096,92
231	446808,15	2207095,08
232	446812,28	2207083,61
233	446842,21	2207097,47

Точка	X	Y
295	446852,51	2207077,96
296	446850,57	2207076,93
297	446852,00	2207074,09
298	446855,12	2207073,01
234	446939,38	2206913,43
235	446947,17	2206873,56
236	446974,18	2206803,19
237	446984,92	2206749,61
238	446984,98	2206749,31
239	446967,97	2206745,47
240	446978,33	2206692,65
241	446983,69	2206693,82
242	446985,05	2206655,38
243	446975,75	2206635,91
244	447007,91	2206150,21
245	447016,69	2206075,45
246	447023,12	2206006,75
247	447030,43	2205860,24
248	446969,68	2205781,94
249	446980,89	2205520,36
250	446953,92	2205428,24
251	446980,73	2205383,75
252	447184,99	2205270,44
253	447288,93	2205199,97
254	447294,54	2205208,25
255	447190,24	2205278,97
256	446987,91	2205391,20
257	446964,75	2205429,64
258	446990,96	2205519,14
259	446979,82	2205778,71
260	447040,60	2205857,04
261	447033,13	2206006,81
262	447065,71	2206008,60
263	447066,07	2206002,21
264	447068,15	2205962,86
265	447076,64	2205963,31
266	447073,91	2206009,05
267	447096,40	2206010,29
268	447100,08	2205944,83
269	447107,93	2205945,28
270	447104,52	2206010,74
271	447119,75	2206011,57
272	447115,95	2206080,57
273	447101,81	2206239,26
274	447079,92	2206679,22

Точка	X	Y
275	447078,34	2206699,68
276	447091,21	2206700,66
277	447090,37	2206711,63
278	447077,50	2206710,65
279	447077,26	2206713,76
280	447076,86	2206716,28
281	447076,48	2206723,41
282	447068,31	2206781,40
283	447059,48	2206958,64
284	447027,51	2207013,09
285	447016,69	2207006,95
286	447013,55	2207065,53
287	446976,57	2207061,80
288	446962,97	2207054,39

Точка	X	Y
289	446962,62	2207055,03
290	446952,49	2207049,77
291	446922,08	2207107,37
299	446922,68	2207111,32
300	446924,40	2207114,31
301	446926,83	2207116,14
302	446928,70	2207117,35
303	446927,51	2207121,53
304	446918,24	2207130,59
305	446911,70	2207127,04
292	446909,01	2207132,13
293	446857,50	2207229,68
294	446850,50	2207242,95

Перечень координат характерных точек границ зон планируемого размещения линейных объектов, подлежащих реконструкции в связи с изменением их местоположения

Перечень координат характерных точек границ зон планируемого размещения линейных объектов, подлежащих реконструкции в связи с изменением их местоположения, представлен в таблице 4 (в системе координат МСК-50).

Таблица 4

Точка	X	Y
1	447846,02	2210050,68
2	447884,63	2210087,70
3	447880,48	2210092,03
4	447803,86	2210018,56
5	447806,96	2210015,23
6	447845,02	2210051,72
7	446738,15	2208990,06
8	446690,94	2208956,10
9	446665,12	2208928,22
10	446665,20	2208960,83
11	446665,25	2208981,90
12	446687,20	2208980,58
13	446695,02	2208981,08
14	446695,30	2208987,41
15	446689,31	2208987,68
16	446689,27	2208986,72
17	446687,19	2208986,59
18	446659,27	2208988,27
19	446659,20	2208960,85
20	446659,12	2208928,45
21	446657,30	2208923,43
22	446657,32	2208919,81
23	446645,46	2208907,00

Точка	X	Y
24	446605,75	2208856,37
25	446577,38	2208805,41
26	446556,26	2208757,02
27	446545,12	2208717,97
28	446527,71	2208721,95
29	446520,86	2208699,59
30	446526,60	2208697,84
31	446531,81	2208714,85
32	446534,67	2208714,20
33	446532,98	2208709,31
34	446528,49	2208676,58
35	446528,90	2208670,59
36	446536,83	2208671,14
37	446540,49	2208695,64
38	446551,73	2208739,37
39	446557,79	2208755,79
40	446560,92	2208755,61
41	446562,35	2208759,54
42	446563,82	2208763,45
43	446565,33	2208767,35
44	446566,87	2208771,24
45	446568,45	2208775,11
46	446570,06	2208778,97

Точка	X	Y
47	446571,71	2208782,81
48	446573,40	2208786,64
49	446575,12	2208790,45
50	446576,88	2208794,24
51	446578,67	2208798,02
52	446580,50	2208801,78
53	446582,37	2208805,52
54	446584,27	2208809,24
55	446586,20	2208812,95
56	446586,20	2208812,96
57	446589,74	2208819,52
58	446593,39	2208826,04
59	446597,15	2208832,49
60	446601,02	2208838,87
61	446605,00	2208845,19
62	446608,63	2208850,76
63	446606,05	2208852,48
64	446611,12	2208860,58
65	446638,77	2208896,24
66	446653,72	2208912,49
67	446693,63	2208947,37
68	446612,09	2207737,36
69	446619,63	2207738,55
70	446620,56	2207732,62
71	446613,10	2207731,45
72	446983,10	2206758,68
73	446984,92	2206749,61
74	446984,98	2206749,31
75	446967,97	2206745,47
76	446967,81	2206746,92
77	447430,44	2209543,49
78	447429,21	2209542,32
79	447412,74	2209529,52
80	447402,99	2209520,16
81	447404,85	2209518,01
82	447431,99	2209541,59
83	447437,98	2209550,73
84	447438,48	2209550,19
85	447441,78	2209553,33
86	447442,95	2209552,23
87	447441,58	2209551,10
88	447441,47	2209550,40
89	447448,76	2209541,79
90	447458,35	2209549,89
91	447457,02	2209551,47

Точка	X	Y
92	447459,54	2209553,54
93	447457,45	2209561,95
94	447463,79	2209554,76
95	447473,20	2209563,06
96	447469,24	2209567,55
97	447454,61	2209566,69
98	447080,87	2209200,70
99	447080,57	2209189,00
100	447085,09	2209187,58
101	447085,07	2209185,39
102	447091,09	2209185,36
103	447091,13	2209191,97
104	447090,71	2209192,10
105	447091,34	2209193,30
106	447089,54	2209195,49
107	447087,19	2209197,56
108	447084,55	2209199,24
109	447081,68	2209200,49
110	446719,66	2208868,30
111	446721,31	2208864,90
112	446726,70	2208867,52
113	446724,80	2208871,45
114	446723,63	2208872,23
115	446619,79	2208690,77
116	446623,91	2208689,84
117	446629,56	2208685,78
118	446628,59	2208678,25
119	446636,53	2208677,23
120	446638,10	2208689,49
121	446627,31	2208697,25
122	446629,09	2208697,31
123	446714,04	2208691,68
124	446715,68	2208691,97
125	446717,00	2208692,98
126	446717,63	2208694,19
127	446721,77	2208708,28
128	446728,86	2208711,35
129	446726,48	2208716,86
130	446718,31	2208713,32
131	446716,99	2208712,32
132	446716,34	2208711,09
133	446712,44	2208697,80
134	446629,19	2208703,32
135	446622,93	2208703,12
136	446620,40	2208693,42

Точка	X	Y
137	446615,56	2208563,13
138	446673,74	2208537,87
139	446685,13	2208530,82
140	446686,72	2208533,37
141	446688,29	2208535,93
142	446676,52	2208543,20
143	446619,45	2208567,99
144	446619,45	2208563,13
145	447373,00	2209491,40
146	447376,26	2209487,87
147	447371,86	2209483,80
148	447368,67	2209487,25
149	447474,17	2209567,84
150	447483,00	2209564,64
151	447498,21	2209561,49
152	447506,69	2209593,65
153	447497,70	2209603,03
154	447496,67	2209605,98
155	447495,95	2209605,99
156	447496,04	2209608,73
157	447497,23	2209609,66
158	447494,11	2209613,42
159	447490,11	2209609,59
324	447491,43	2209604,97
325	447495,65	2209590,19
326	447480,80	2209568,23
160	447552,69	2209771,43
161	447549,16	2209772,95
162	447549,15	2209781,23
163	447555,15	2209781,53
164	447555,15	2209778,52
165	447560,29	2209778,72
166	447324,48	2209534,95
167	447318,80	2209541,09
168	447342,16	2209563,58
169	447345,82	2209555,40
170	447335,80	2209584,35
171	447272,54	2209581,17
172	447267,86	2209587,30
173	447263,09	2209583,65
174	447269,69	2209575,02
175	447335,93	2209578,35
176	446907,96	2206972,93
177	446902,45	2206969,93
178	446919,85	2206936,59

Точка	X	Y
179	446916,80	2206934,92
180	446946,08	2206879,13
181	446939,38	2206913,43
182	446870,10	2207044,64
183	446858,84	2207033,99
184	446872,88	2207019,14
185	446880,97	2207024,05
186	446845,58	2207091,08
187	446837,56	2207085,45
188	446848,51	2207069,81
189	446855,12	2207073,01
238	446852,00	2207074,09
239	446850,57	2207076,93
240	446852,51	2207077,96
190	446532,65	2207839,40
191	446524,86	2207835,86
192	446524,58	2207825,25
193	446517,43	2207823,77
194	446519,04	2207799,87
195	446518,74	2207798,61
196	446518,75	2207793,87
197	446525,51	2207793,91
198	446524,80	2207788,85
199	446511,50	2207785,81
200	446506,73	2207783,48
201	446502,17	2207792,65
202	446487,92	2207785,57
203	446478,95	2207799,60
204	446473,89	2207796,36
205	446484,22	2207780,21
206	446489,93	2207768,52
207	446506,69	2207776,77
208	446513,51	2207780,12
209	446519,67	2207781,81
210	446528,71	2207783,59
211	446532,80	2207781,92
212	446499,60	2207765,35
213	446502,27	2207759,98
214	446532,99	2207775,30
215	446532,55	2207790,85
216	446532,57	2207790,86
217	446532,54	2207795,99
218	446532,65	2207836,12
219	447139,68	2209170,35
220	447139,63	2209153,31

Точка	X	Y
221	447138,07	2209129,51
222	447138,10	2209125,47
223	447132,10	2209125,43
224	447132,07	2209129,68
225	447133,63	2209153,51
226	447133,66	2209170,40
227	446982,41	2207062,39
228	446981,94	2207076,92
229	446988,24	2207089,57
230	446993,61	2207086,90
231	446987,99	2207075,61
232	446988,46	2207063,00
233	446924,02	2207103,70
234	446932,47	2207114,73
235	446947,21	2207103,46
236	446962,05	2207073,26
237	446945,46	2207063,09
243	447141,61	2209234,40
244	447148,97	2209233,12
245	447148,48	2209230,23
246	447149,70	2209230,10
247	447149,29	2209227,07
248	447148,68	2209221,10
249	447146,18	2209221,38
250	447145,83	2209203,81
251	447141,26	2209194,01
252	447095,73	2209419,37
253	447095,75	2209427,87
254	447096,96	2209428,31
255	447102,87	2209431,93
256	447099,73	2209437,05
257	447094,35	2209433,74
258	447089,76	2209432,09
259	447089,73	2209419,39
260	447040,96	2206007,24
261	447052,02	2205791,65
262	447049,53	2205704,10
263	447043,53	2205704,27
264	447044,88	2205751,83
265	447018,34	2205749,70
266	447019,31	2205706,38
267	447025,74	2205697,95
268	447022,34	2205691,01
269	447016,96	2205693,66
270	447018,72	2205697,26

Точка	X	Y
271	447013,35	2205704,29
272	447012,21	2205755,23
273	447039,49	2205757,42
274	447040,60	2205851,14
275	447040,33	2205856,69
276	447040,60	2205857,04
277	447033,13	2206006,81
278	447012,03	2206115,08
279	446958,03	2206113,89
280	446949,25	2206276,61
281	446957,17	2206315,96
282	446957,24	2206318,32
283	446956,52	2206320,56
284	446955,10	2206322,44
285	446952,48	2206324,73
286	446949,60	2206321,19
287	446949,42	2206321,45
288	446944,52	2206317,17
289	446943,04	2206318,01
290	446940,56	2206312,97
291	446943,65	2206310,67
292	446944,21	2206309,48
293	446943,59	2206287,96
294	446942,45	2206288,52
295	446938,80	2206289,38
296	446937,80	2206283,72
297	446940,89	2206282,71
298	446941,33	2206282,08
299	446943,24	2206276,57
300	446952,35	2206107,77
301	447012,74	2206109,08
302	447112,69	2206117,16
303	447190,41	2206118,77
304	447214,22	2206153,22
305	447215,45	2206154,43
306	447217,22	2206155,12
307	447219,11	2206155,04
308	447223,15	2206152,31
309	447219,40	2206147,63
310	447218,51	2206148,87
311	447211,48	2206138,71
312	447214,88	2206137,12
313	447212,08	2206132,41
314	447214,03	2206131,45
315	447210,85	2206126,09

Точка	X	Y
316	447209,44	2206127,22
317	447202,48	2206120,33
318	447203,81	2206120,01
319	447206,65	2206118,74
320	447204,15	2206113,28
321	447200,89	2206114,51
322	447193,21	2206112,83
323	447113,23	2206111,10
331	447094,31	2206390,03
332	447145,31	2206393,60
333	447153,89	2206388,03
334	447150,62	2206383,00
335	447143,72	2206387,48
336	447094,61	2206383,98
337	447102,21	2206234,78
338	447106,07	2206234,83
339	447105,94	2206243,50
340	447101,43	2206247,02
341	447101,81	2206239,26
342	447108,36	2206165,76
343	447162,73	2206168,24
344	447172,63	2206161,55
345	447183,83	2206178,13
346	447168,44	2206188,52
347	447106,58	2206185,73
348	447044,28	2206984,53
349	447056,77	2206985,35
350	447057,84	2206961,44
351	447187,00	2209403,13
352	447179,11	2209412,55
353	447171,45	2209406,12
354	447178,43	2209397,80
355	447184,89	2209401,10
356	447169,02	2209573,19
357	447166,57	2209581,16
358	447166,56	2209586,15

Точка	X	Y
359	447193,80	2209586,81
360	447195,03	2209598,03
361	447335,46	2209600,56
362	447335,42	2209602,45
363	447368,76	2209603,16
364	447394,94	2209608,80
365	447417,12	2209623,79
366	447447,26	2209652,68
383	447439,68	2209660,16
384	447393,88	2209619,86
385	447362,92	2209620,23
386	447351,45	2209616,71
387	447180,65	2209613,77
388	447179,42	2209602,47
389	447150,52	2209601,76
390	447150,57	2209578,73
391	447152,30	2209573,13
392	447156,63	2209573,04
393	447156,54	2209569,34
367	447494,23	2209613,47
368	446608,67	2208215,05
369	446614,63	2208215,12
370	446614,56	2208221,12
371	446608,69	2208221,06
372	446533,36	2208103,70
373	446524,88	2208104,04
374	446521,77	2208101,64
375	446518,11	2208106,39
376	446522,94	2208110,12
377	446533,38	2208109,71
378	446531,70	2208591,35
379	446531,67	2208580,15
380	446533,16	2208580,14
381	446534,65	2208580,14
382	446534,70	2208591,37

Перечень координат характерных точек границ зон планируемого размещения магистральных линейных объектов, подлежащих реконструкции в связи с изменением их местоположения, представлен в таблице 5 (в системе координат МСК-50).

Таблица 5

Точка	X	Y
400	447282,56	2206200,99
401	447254,49	2206218,34
402	447195,25	2206122,48
403	446949,43	2206110,25

Точка	X	Y
404	446932,37	2206453,17
405	446899,41	2206451,53
406	446900,27	2206434,25
407	446894,50	2206394,99

Точка	X	Y
408	446889,72	2206394,75
409	446906,24	2206062,55
410	447221,38	2206078,22

Точка	X	Y
411	447271,03	2206158,56
412	447273,89	2206186,95

Перечень координат характерных точек границ зон планируемого размещения линейных объектов инженерной инфраструктуры (илопроводов), подлежащих реконструкции в связи с изменением их местоположения, представлен в таблице 6 (в системе координат МСК-50).

Таблица 6

Точка	X	Y
430	447046,43	2205842,34
431	447042,95	2205845,72
432	447006,33	2206403,53
433	446986,91	2206654,97
434	446970,19	2206689,96
435	446887,76	2206922,76
436	447041,93	2207008,34
437	447039,99	2207011,83
438	447040,85	2207012,31
439	447039,40	2207014,93
440	447040,68	2207015,65
441	447025,15	2207043,63
442	446839,99	2206940,85
443	446934,11	2206675,00
444	446948,59	2206644,71
445	446967,43	2206400,75
446	447005,02	2205828,18
447	447030,57	2205803,38
448	447093,36	2205805,08
449	447092,15	2205843,65

Точка	X	Y
450	446749,56	2208862,05
451	446749,15	2208862,99
452	446752,08	2208864,25
453	446743,97	2208883,13
454	446730,94	2208910,87
455	446725,84	2208922,27
456	446700,85	2208981,82
457	446679,04	2208972,68
458	446666,88	2209000,78
459	446636,68	2208987,68
460	446642,51	2208974,24
461	446650,17	2208974,24
462	446650,17	2208956,56
463	446682,51	2208882,00
464	446689,08	2208867,51
465	446696,76	2208850,73
466	446703,46	2208833,79
467	446734,33	2208846,02
468	446731,30	2208853,28

Предельные параметры разрешенного строительства, реконструкции объектов капитального строительства, входящих в состав линейных объектов в границах зон их планируемого размещения

Размещение объектов капитального строительства, входящих в состав линейного объекта, в зоне планируемого размещения линейного объекта не планируется. Предельные параметры разрешенного строительства, реконструкции не определены.

Информация о необходимости осуществления мероприятий по защите сохраняемых объектов капитального строительства (здание, строение, сооружение, объекты, строительство которых не завершено), существующих и строящихся на момент подготовки проекта планировки территории, а также объектов капитального строительства, планируемых к строительству в соответствии с ранее утвержденной документацией по планировке территории, от возможного негативного воздействия в связи с размещением линейных объектов

Участки существующих сетей, не подлежащие реконструкции и попадающие в зону планируемого размещения линейного объекта, защищаются разрезными стальными футлярами, монолитными бетонными или железобетонными каналами, коллекторами, тоннелями.

Сохраняемые объекты инженерной инфраструктуры представлены в таблице 7.

Таблица 7

№ п/п	Наименование	Балансодержатель	Мероприятие
1	илопроводы диаметром 300 мм (две нитки), 500 мм и 300 мм	АО «Мосводоканал»	устройство футляра
2	закрытая сеть дождевой канализации диаметром 500 мм	не установлен	устройство футляра
3	закрытая сеть дождевой канализации диаметром 1000 мм	не установлен	устройство футляра
4	самотечная хозяйственно-бытовая канализация	не установлен	устройство футляра
5	газопровод высокого давления $P \leq 1,2$ МПа диаметром 500 мм	АО «Мособлгаз» (филиал «Юго-Восток»)	устройство футляра
6	кабельные линии электропередачи напряжением 6(10) кВ	не установлен	устройство футляра

Информация о необходимости осуществления мероприятий по сохранению объектов культурного наследия от возможного негативного воздействия в связи с размещением линейного объекта

В границах территории, в отношении которой осуществляется подготовка проекта планировки территории, отсутствуют объекты культурного наследия, включенные в Единый государственный реестр объектов культурного наследия народов Российской Федерации, и выявленные объекты культурного наследия.

В соответствии со статьей 36 Федерального закона от 25.06.2002 № 73-ФЗ «Об объектах культурного наследия (памятниках истории и культуры) народов Российской Федерации» (далее – Федеральный закон) в случае обнаружения в ходе проведения изыскательских, проектных, земляных, строительных, мелиоративных, хозяйственных работ, указанных в статье 30 Федерального закона, работ по использованию лесов и иных работ объекта, обладающего признаками объекта культурного наследия, в том числе объекта археологического наследия, заказчик указанных работ, технический заказчик (застройщик) объекта капитального строительства, лица, проводящие указанные работы, обязаны незамедлительно приостановить указанные работы и в течение трех дней со дня обнаружения такого объекта направить

в региональный орган охраны объектов культурного наследия письменное заявление об обнаруженном объекте культурного наследия.

Информация о необходимости осуществления мероприятий по охране окружающей среды

В составе мероприятий по охране окружающей среды предусмотрено:
 система водоотвода поверхностного стока с дорожного полотна с последующей его очисткой на локальных очистных сооружениях до установленных гигиенических нормативов;
 планово-регулярная очистка дорожного полотна от смета;
 ликвидация стихийных свалок, образующихся вдоль обочин;
 утилизация опасных отходов (отработанные люминесцентные лампы, используемые в системе наружного освещения).

Информация о необходимости осуществления мероприятий по защите территории от чрезвычайных ситуаций природного и техногенного характера, в том числе по обеспечению пожарной безопасности и гражданской обороне

Необходимость осуществления мероприятий по защите территории от чрезвычайных ситуаций природного и техногенного характера, в том числе по обеспечению пожарной безопасности и гражданской обороне, отсутствует. Рассматриваемая территория не попадает в зоны возможного радиоактивного, химического, биологического заражения и зоны действия поражающих факторов при авариях на потенциально опасных объектах, а также в зоны возможного затопления.

Перечень координат характерных точек красных линий (приложение к чертежу красных линий)

Перечень координат характерных точек красных линий представлен в таблице 8 (в системе координат МСК-50).

Таблица 8

Точка	X	Y
1	447119,75	2206011,57
2	447115,95	2206080,57
3	447101,81	2206239,26
4	447079,92	2206679,22
5	447078,34	2206699,68
6	447077,50	2206710,65
7	447077,26	2206713,76
8	447076,86	2206716,28
9	447076,48	2206723,41
10	447068,31	2206781,40
11	447059,48	2206958,64
12	446972,84	2207011,22
13	446952,49	2207049,77
14	446916,98	2207117,03
15	446909,01	2207132,13
16	446857,50	2207229,68
17	446850,50	2207242,95
18	446782,61	2207371,52
19	446763,08	2207408,52
20	446736,56	2207458,76

Точка	X	Y
21	446716,00	2207497,68
22	446650,34	2207622,04
23	446642,30	2207638,22
24	446635,05	2207654,78
25	446628,62	2207671,67
26	446625,35	2207681,37
27	446623,03	2207688,85
28	446618,28	2207706,29
29	446614,38	2207723,94
30	446611,44	2207741,16
31	446611,36	2207741,75
32	446609,20	2207759,69
33	446608,48	2207769,96
34	446607,71	2207860,67
35	446607,95	2207949,29
36	446608,26	2208064,99
37	446608,62	2208196,90
38	446608,74	2208241,58
39	446609,28	2208444,30
40	446609,52	2208530,52

Точка	X	Y
41	446619,45	2208557,08
42	446619,45	2208615,41
43	446621,47	2208634,91
44	446611,00	2208635,49
45	446611,28	2208639,16
46	446612,46	2208650,11
47	446613,96	2208661,02
48	446615,78	2208671,89
49	446617,87	2208682,38
50	446617,93	2208682,69
51	446620,40	2208693,42
52	446623,18	2208704,08
53	446626,29	2208714,64
54	446629,70	2208725,11
55	446633,43	2208735,48
56	446637,46	2208745,73
57	446641,64	2208755,51
58	446641,79	2208755,85
59	446646,43	2208765,84
60	446651,36	2208775,69
61	446656,58	2208785,39
62	446662,08	2208794,93
63	446667,87	2208804,30
64	446673,93	2208813,49
65	446675,49	2208815,73
66	446686,69	2208831,06
67	446686,87	2208831,31
68	446693,73	2208839,93
69	446700,84	2208848,34
70	446708,20	2208856,53
71	446715,81	2208864,50
72	446723,64	2208872,24
73	446882,05	2209024,13
74	446894,69	2209010,92
75	446902,64	2209018,53
76	446889,99	2209031,74
77	447061,32	2209196,02
78	447063,74	2209198,00
79	447066,44	2209199,58
80	447069,36	2209200,72
81	447072,42	2209201,39
82	447075,54	2209201,58
83	447078,66	2209201,28
84	447081,68	2209200,49
85	447084,55	2209199,24
86	447087,19	2209197,56
87	447089,54	2209195,49
88	447091,53	2209193,07
89	447093,12	2209190,38

Точка	X	Y
90	447094,28	2209187,47
91	447094,96	2209184,41
92	447095,16	2209181,29
93	447095,00	2209170,68
94	447141,05	2209170,35
95	447141,78	2209255,08
96	447144,56	2209268,28
97	447146,00	2209270,28
98	447166,07	2209289,62
99	447174,14	2209300,74
100	447199,64	2209325,15
101	447199,59	2209325,61
102	447200,20	2209325,68
103	447238,47	2209362,42
104	447239,03	2209368,44
105	447245,82	2209369,47
106	447295,07	2209416,70
107	447295,01	2209417,06
108	447295,66	2209417,26
109	447373,87	2209492,24
110	447373,80	2209493,04
111	447374,83	2209493,13
112	447412,74	2209529,52
113	447429,21	2209542,32
114	447430,44	2209543,49
115	447437,98	2209550,73
116	447454,61	2209566,69
117	447480,80	2209568,23
118	447495,65	2209590,19
119	447491,43	2209604,97
120	447490,11	2209609,59
121	447494,11	2209613,42
122	447502,29	2209616,85
123	447549,80	2209662,27
124	447556,27	2209666,05
125	447570,48	2209679,66
126	447581,76	2209694,50
127	447585,59	2209692,08
128	447608,88	2209723,48
129	447627,83	2209741,65
130	447619,76	2209750,22
131	447627,77	2209757,76
132	447635,77	2209749,26
133	447707,41	2209817,95
134	447702,84	2209822,69
135	447738,42	2209856,28
136	447742,80	2209851,88
137	447895,89	2209998,67
138	447845,02	2210051,72

Точка	X	Y
139	447552,69	2209771,43
140	447548,48	2209773,24
141	447522,26	2209745,43
142	447501,98	2209705,13
143	447417,12	2209623,79
144	447394,94	2209608,80
145	447368,76	2209603,16
146	447335,42	2209602,45
147	447335,95	2209577,46
148	447345,82	2209555,40
149	447194,61	2209410,37
150	447194,64	2209410,06
151	447194,18	2209410,00
152	447184,89	2209401,10
153	447172,05	2209394,54
154	447157,74	2209396,16
155	447146,69	2209405,41
156	447142,58	2209419,22
157	447083,05	2209414,53
158	447082,83	2209322,63
159	447071,41	2209311,68
160	447006,56	2209249,50
161	447002,96	2209246,05
162	446844,59	2209094,20
163	446838,61	2209088,46
164	446814,57	2209113,53
165	446784,52	2209034,51
166	446778,52	2209040,61
167	446774,62	2209037,24
168	446772,83	2209039,11
169	446770,80	2209037,24
170	446766,39	2209033,16
171	446764,41	2209031,33
172	446772,31	2209022,81
173	446653,63	2208912,41
174	446638,77	2208896,24
175	446611,12	2208860,58
176	446606,05	2208852,48
177	446557,79	2208755,79
178	446551,73	2208739,37
179	446540,49	2208695,64
180	446533,69	2208650,11
181	446532,22	2208640,30
182	446494,50	2208640,12
183	446478,29	2208600,12
184	446491,58	2208600,12
185	446491,62	2208591,18

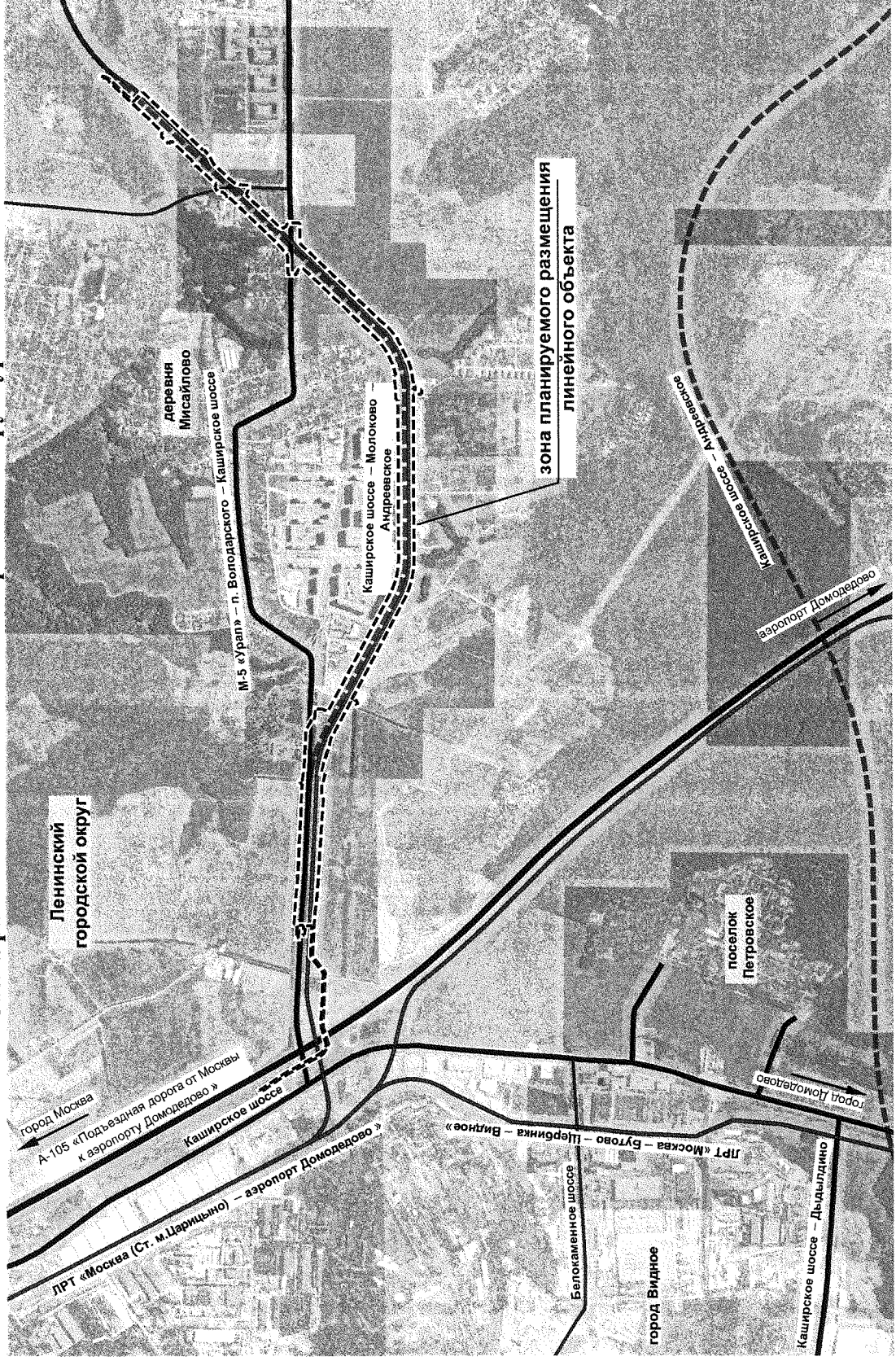
Точка	X	Y
186	446534,70	2208591,37
187	446534,65	2208578,88
188	446534,59	2208558,26
189	446533,88	2208291,43
190	446533,77	2208251,43
191	446532,65	2207836,12
192	446523,89	2207833,47
193	446523,76	2207783,98
194	446535,76	2207741,78
195	446536,18	2207737,95
196	446538,79	2207720,46
197	446542,09	2207703,08
198	446546,08	2207685,85
199	446550,75	2207668,80
200	446556,09	2207651,94
201	446562,10	2207635,31
202	446568,76	2207618,92
203	446576,07	2207602,82
204	446584,02	2207587,02
205	446634,24	2207491,90
206	446640,34	2207480,35
207	446640,00	2207470,45
208	446656,51	2207449,71
209	446824,14	2207132,23
210	446824,28	2207132,14
211	446831,90	2207117,54
212	446838,88	2207104,32
213	446839,48	2207103,19
214	446805,98	2207089,33
215	446815,52	2207066,28
216	446841,11	2207077,88
217	446855,14	2207073,00
218	446939,38	2206913,43
219	446947,17	2206873,56
220	446974,18	2206803,19
221	446984,92	2206749,61
222	446984,98	2206749,31
223	446992,73	2206751,06
224	447002,56	2206697,94
225	446983,69	2206693,82
226	446985,05	2206655,38
227	446975,75	2206635,91
228	447007,91	2206150,21
229	447016,69	2206075,45
230	447023,12	2206006,75

Примечание: в интервалах характерных точек № 74, 75, 137, 157, 158, 163, 164, 192, 193, 215 устанавливаемые красные линии приведены в информационных целях в соответствии


с документацией по планировке территории для размещения линии рельсового скоростного пассажирского транспорта Молоково – Видное на участке от подъезда к СНТ «Мисайлово» до пересечения с Володарским шоссе в Ленинском городском округе Московской области» (утверждена постановлением Правительства Московской области от 30.09.2021 № 956/33 «Об утверждении документации по планировке территории для размещения линии рельсового скоростного пассажирского транспорта Молоково – Видное на участке от подъезда к СНТ «Мисайлово» до пересечения с Володарским шоссе в Ленинском городском округе Московской области»).


Проект планировки территории для строительства автомобильной дороги регионального значения
«Каширское шоссе – Молоково – Андреевское» в Ленинском городском округе Московской области
Проект планировки территории
Раздел 2. Графическая часть


Схема расположения элемента планировочной структуры



**Проект планировки территории для строительства автомобильной дороги регионального значения
«Каширское шоссе – Молоково – Андреевское» в Ленинском городском округе Московской области
Проект планировки территории
Условные обозначения**

 существующие красные линии

 отменяемые красные линии

 устанавливаемые красные линии с номерами характерных точек

Границы

территории, в отношении которой осуществляется подготовка проекта планировки


зоны планируемого размещения линейного объекта с номерами характерных точек


зон планируемого размещения линейных объектов инженерной инфраструктуры, подлежащих реконструкции в связи с изменением их местоположения, с номерами характерных точек


зон планируемого размещения линейных объектов инженерной инфраструктуры (илопроводов), подлежащих реконструкции в связи с изменением их местоположения, с номерами характерных точек


зон планируемого размещения магистральных линейных объектов, подлежащих реконструкции в связи с изменением их местоположения, с номерами характерных точек


Пояснительные надписи, обозначения:


 дороги, улицы, проезды


 линии рельсового скоростного пассажирского транспорта


 тротуары, велосипедные дорожки

 наземные пешеходные переходы

 остановки общественного пассажирского транспорта

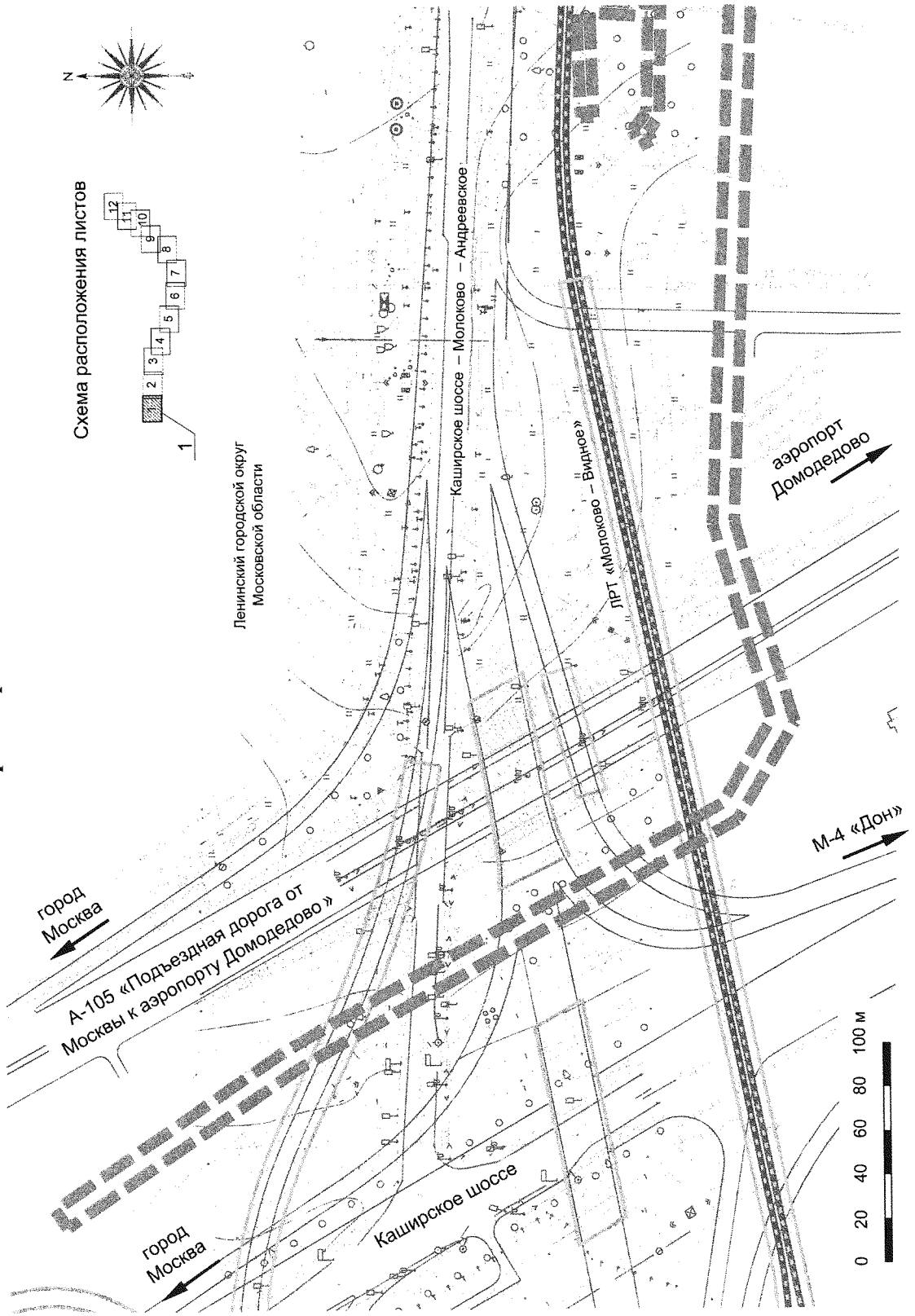
 остановки линии рельсового скоростного пассажирского транспорта

 мосты, путепроводы, тоннели

 пешеходные переходы в разных уровнях

 светофоры

Проект планировки территории для строительства автомобильной дороги регионального значения «Каширское шоссе – Молоково – Андреевское» в Ленинском городском округе Московской области
Проект планировки территории
Чертеж красных линий



**Проект планировки территории для строительства автомобильной дороги регионального значения
«Каширское шоссе – Молоково – Андреевское» в Ленинском городском округе Московской области
Проект планировки территории
Чертеж красных линий**

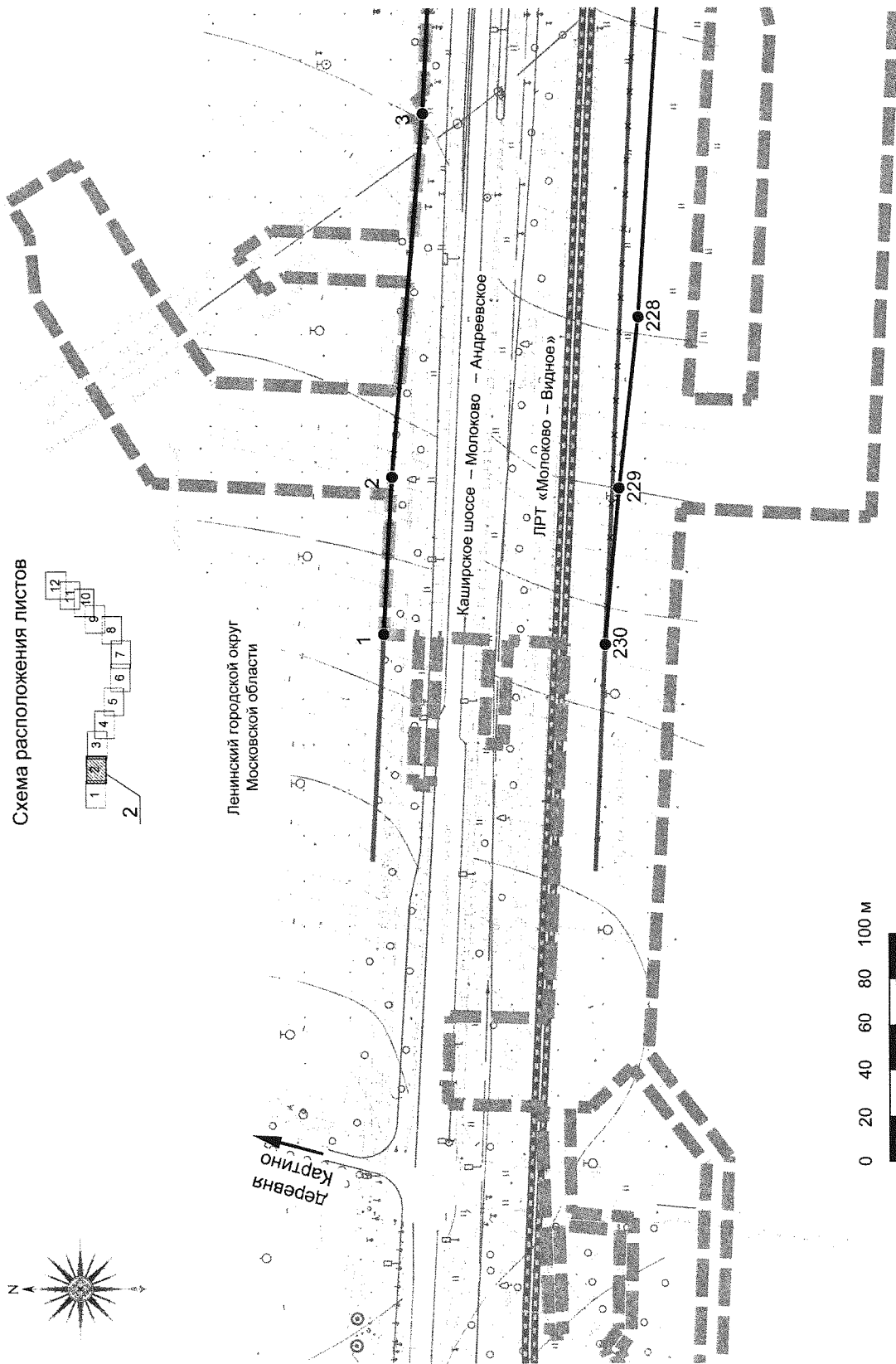
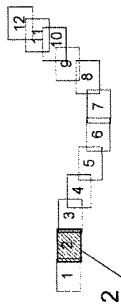


Схема расположения листов



Проект планировки территории для строительства автомобильной дороги регионального значения «Каширское шоссе – Молоково – Андреевское» в Ленинском городском округе Московской области
Проект планировки территории
Чертеж красных линий

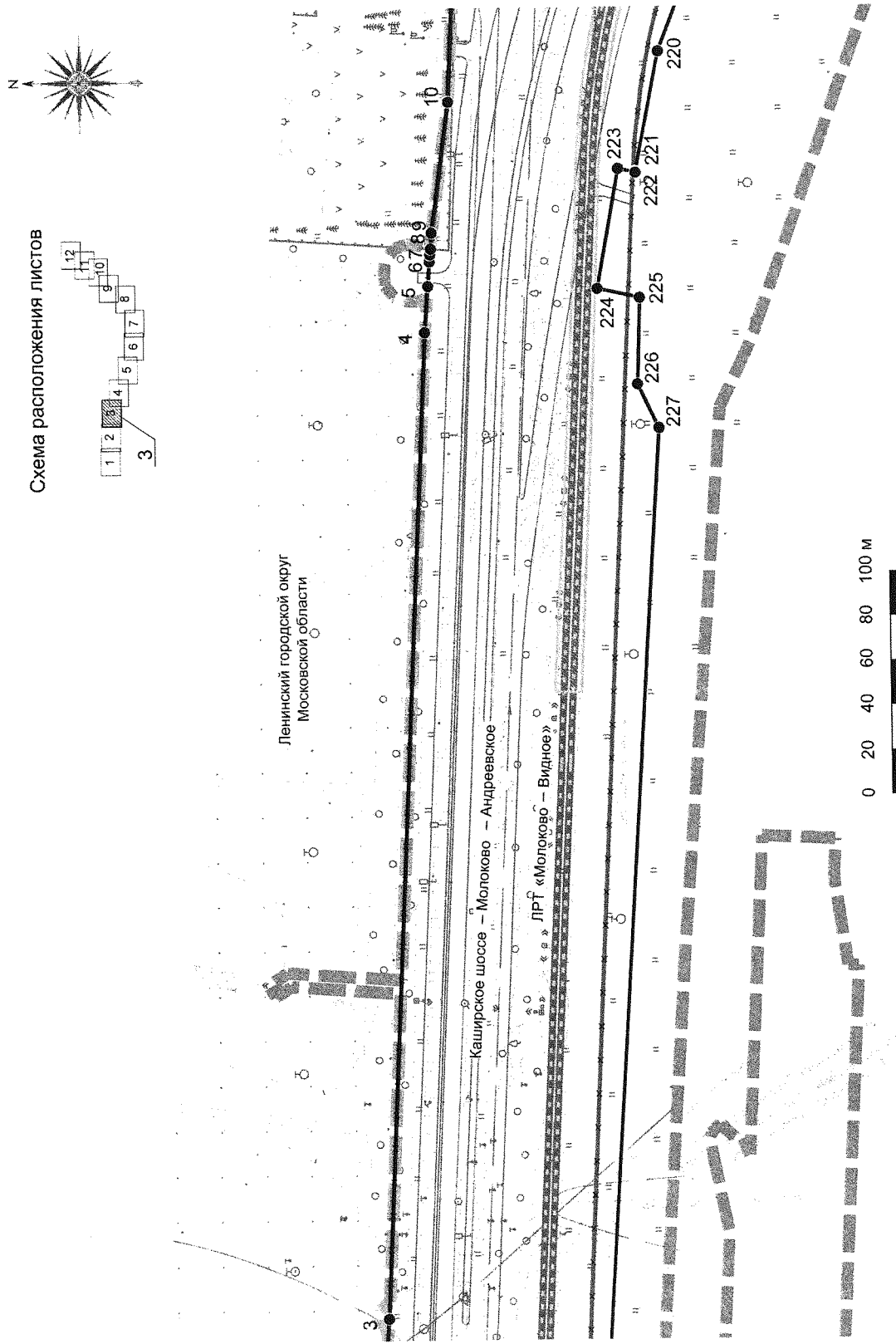
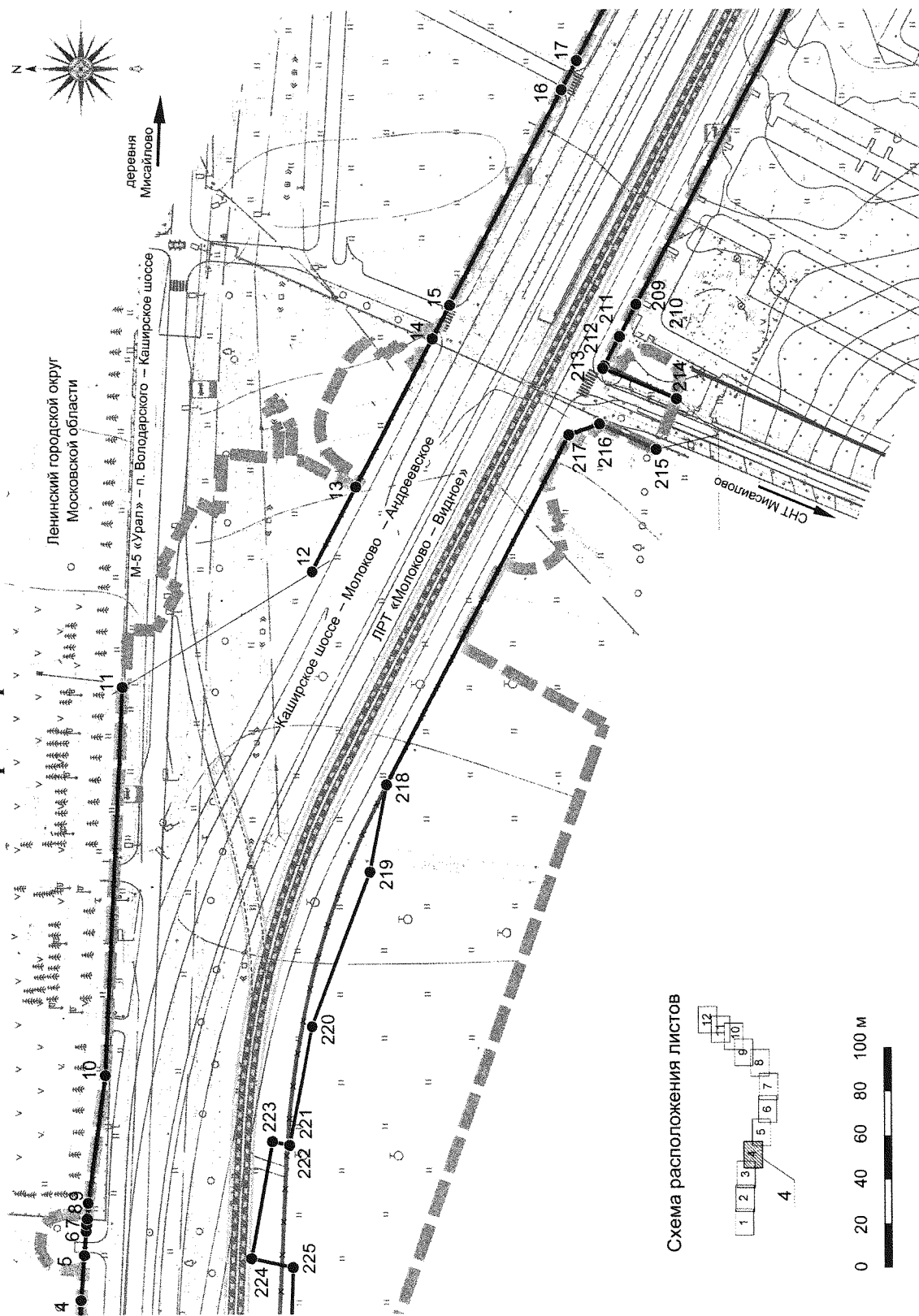


Схема расположения листов

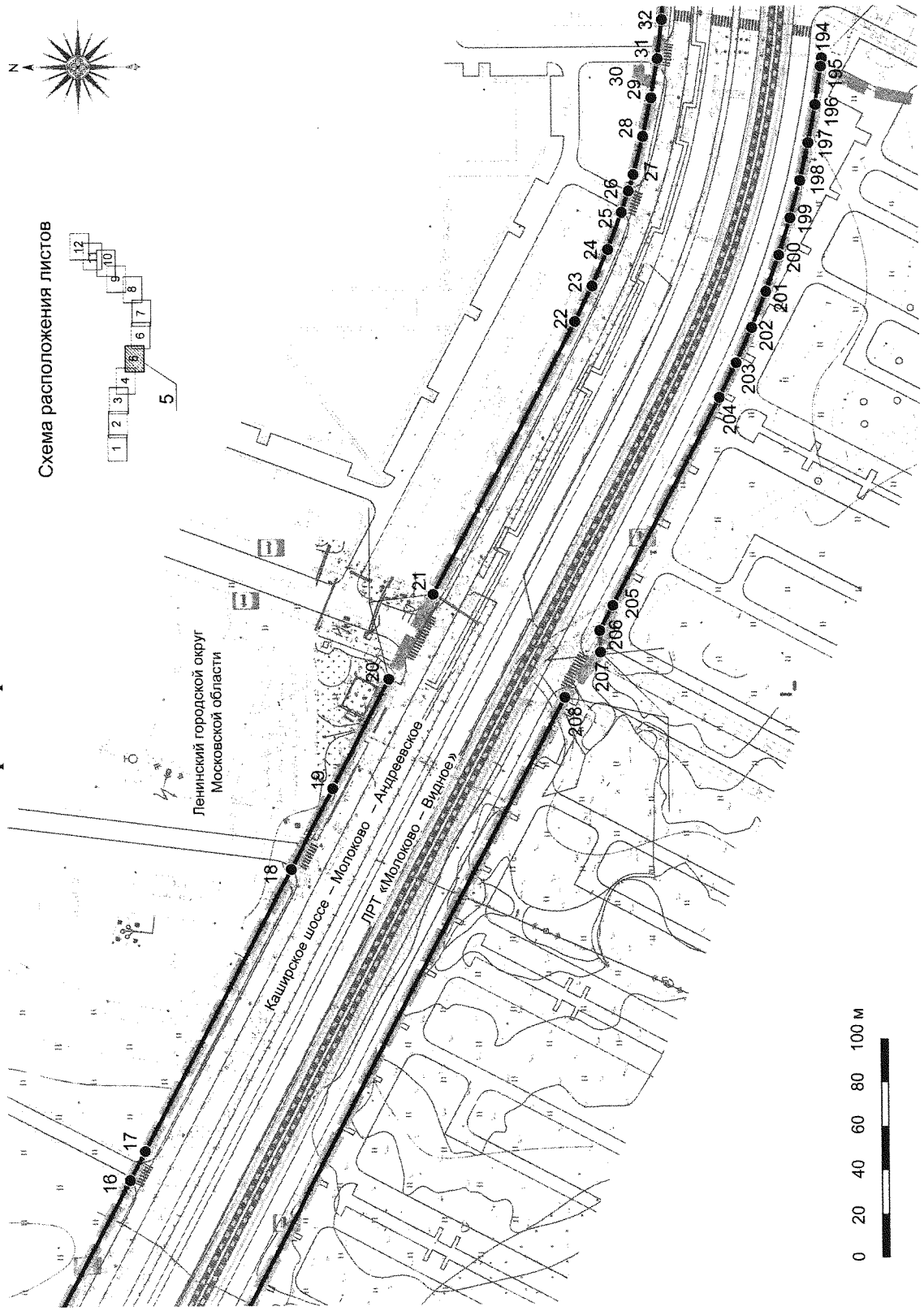
Проект планировки территории для строительства автомобильной дороги регионального значения «Каширское шоссе – Молоково – Андреевское» в Ленинском городском округе Московской области

Проект планировки территории Чертеж красных линий



Проект планировки территории для строительства автомобильной дороги регионального значения «Каширское шоссе – Молоково – Андреевское» в Ленинском городском округе Московской области

**Проект планировки территории
Чертеж красных линий**



Проект планировки территории для строительства автомобильной дороги регионального значения «Каширское шоссе – Молоково – Андреевское» в Ленинском городском округе Московской области
Проект планировки территории
Чертеж красных линий

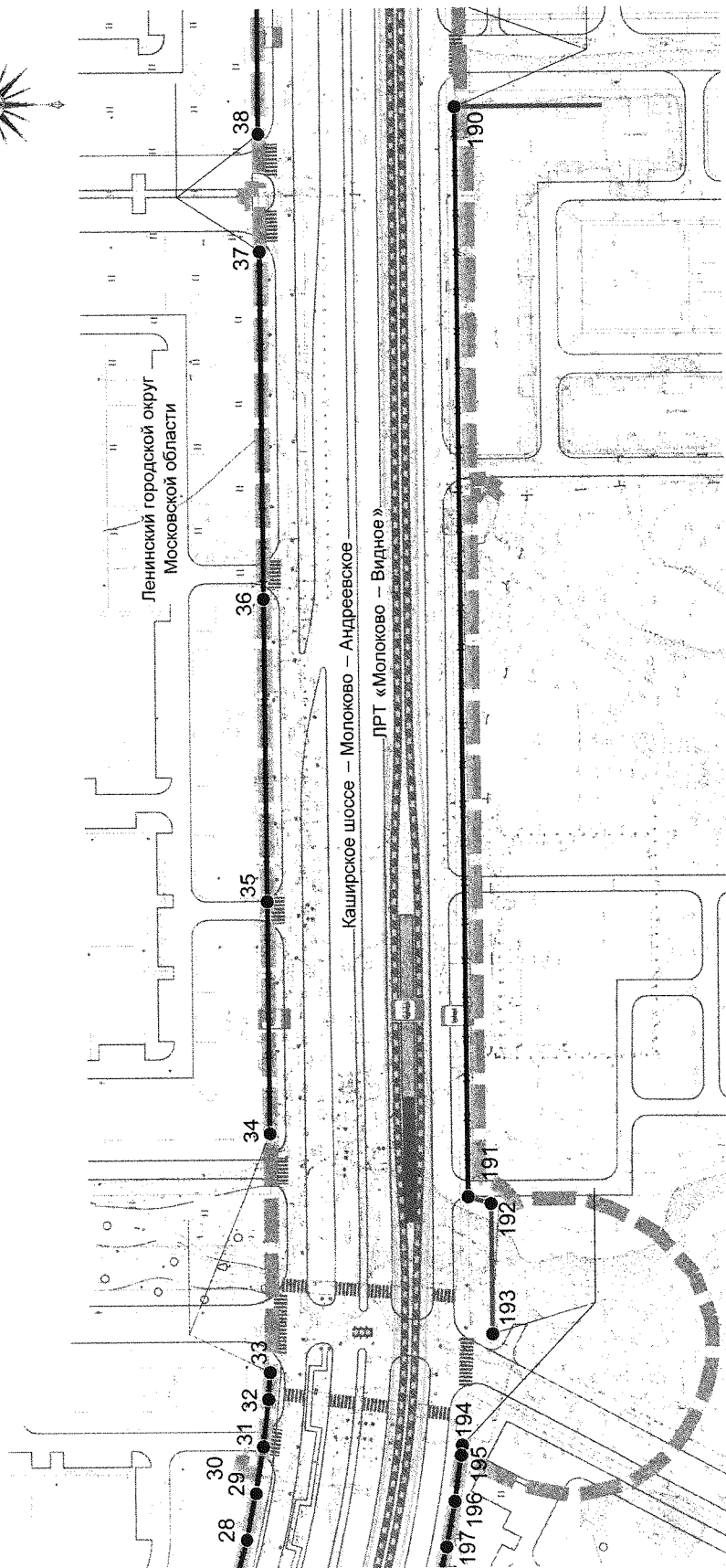
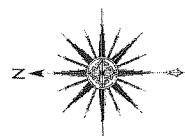
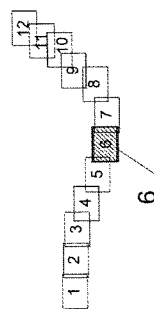


Схема расположения листов



**Проект планировки территории для строительства автомобильной дороги регионального значения
«Каширское шоссе – Молоково – Андреевское» в Ленинском городском округе Московской области**
Проект планировки территории
Чертеж красных линий

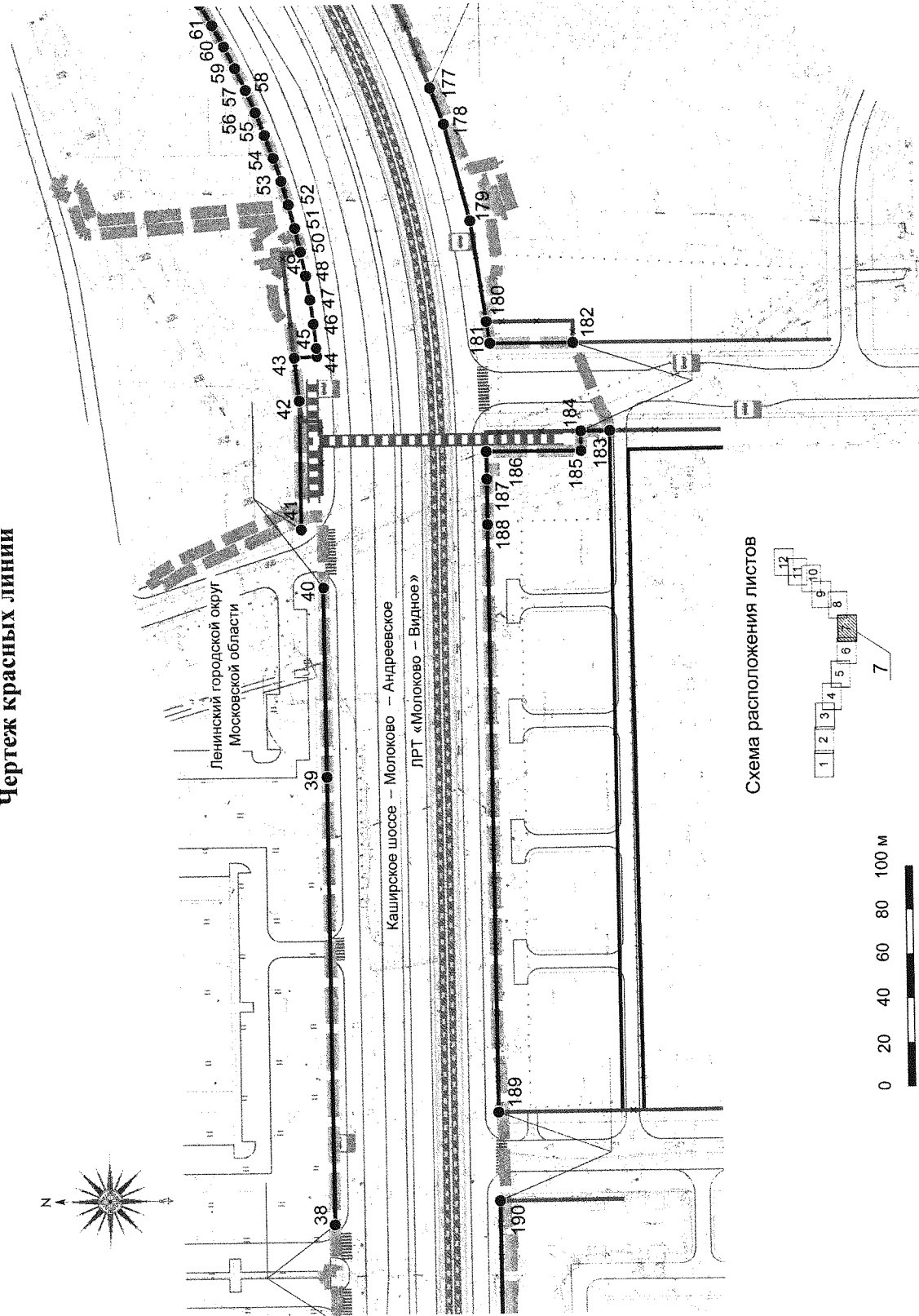
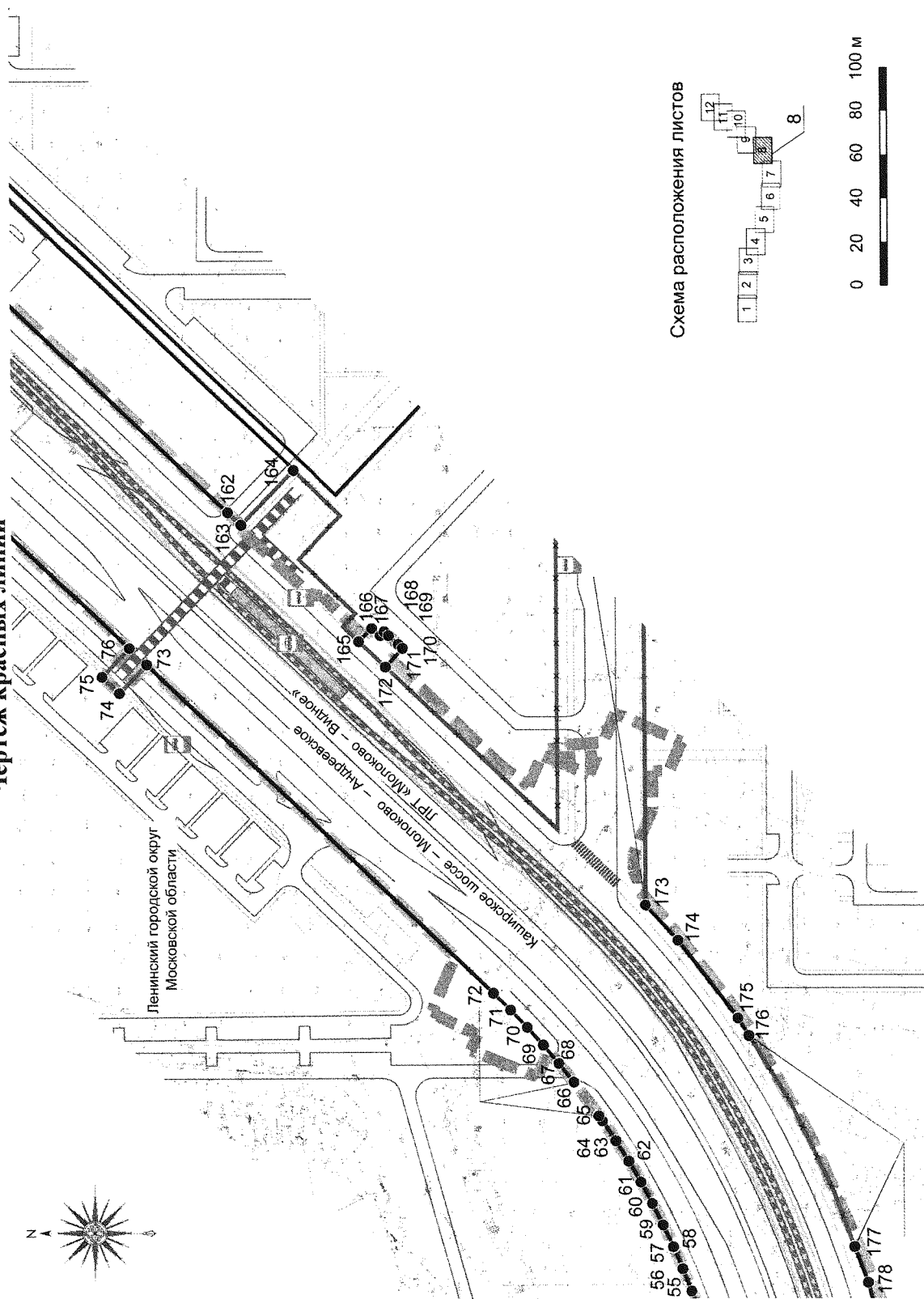


Схема расположения листов

0 20 40 60 80 100 м

**Проект планировки территории для строительства автомобильной дороги регионального значения
«Каширское шоссе – Молоково – Андреевское» в Ленинском городском округе Московской области**

**Проект планировки территории
Чертеж красных линий**



Проект планировки территории для строительства автомобильной дороги регионального значения «Каширское шоссе – Молоково – Андреевское» в Ленинском городском округе Московской области
Проект планировки территории
Чертеж красных линий

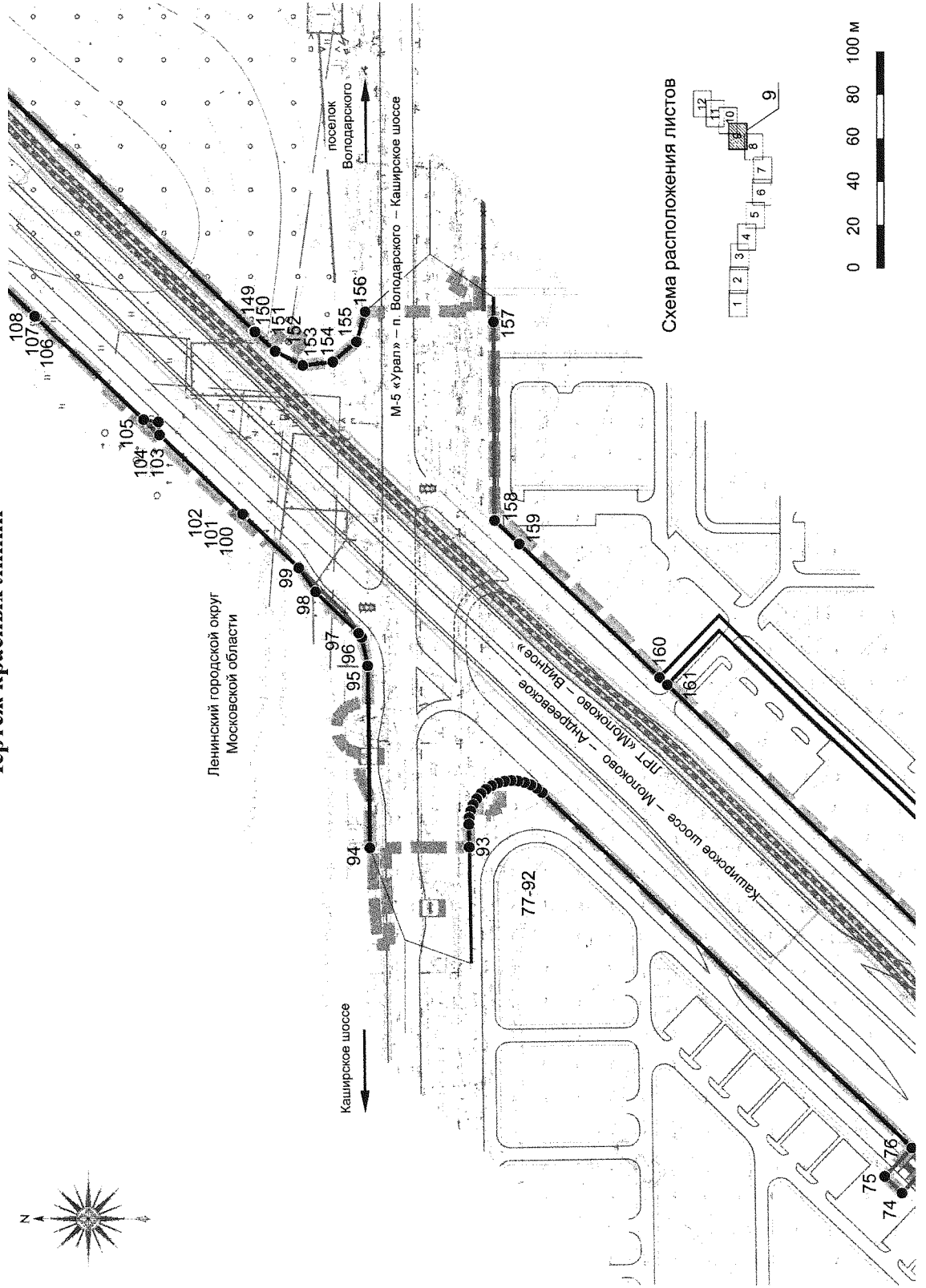


Схема расположения листов

Проект планировки территории для строительства автомобильной дороги регионального значения «Каширское шоссе – Молоково – Андреевское» в Ленинском городском округе Московской области
Проект планировки территории
Чертеж красных линий

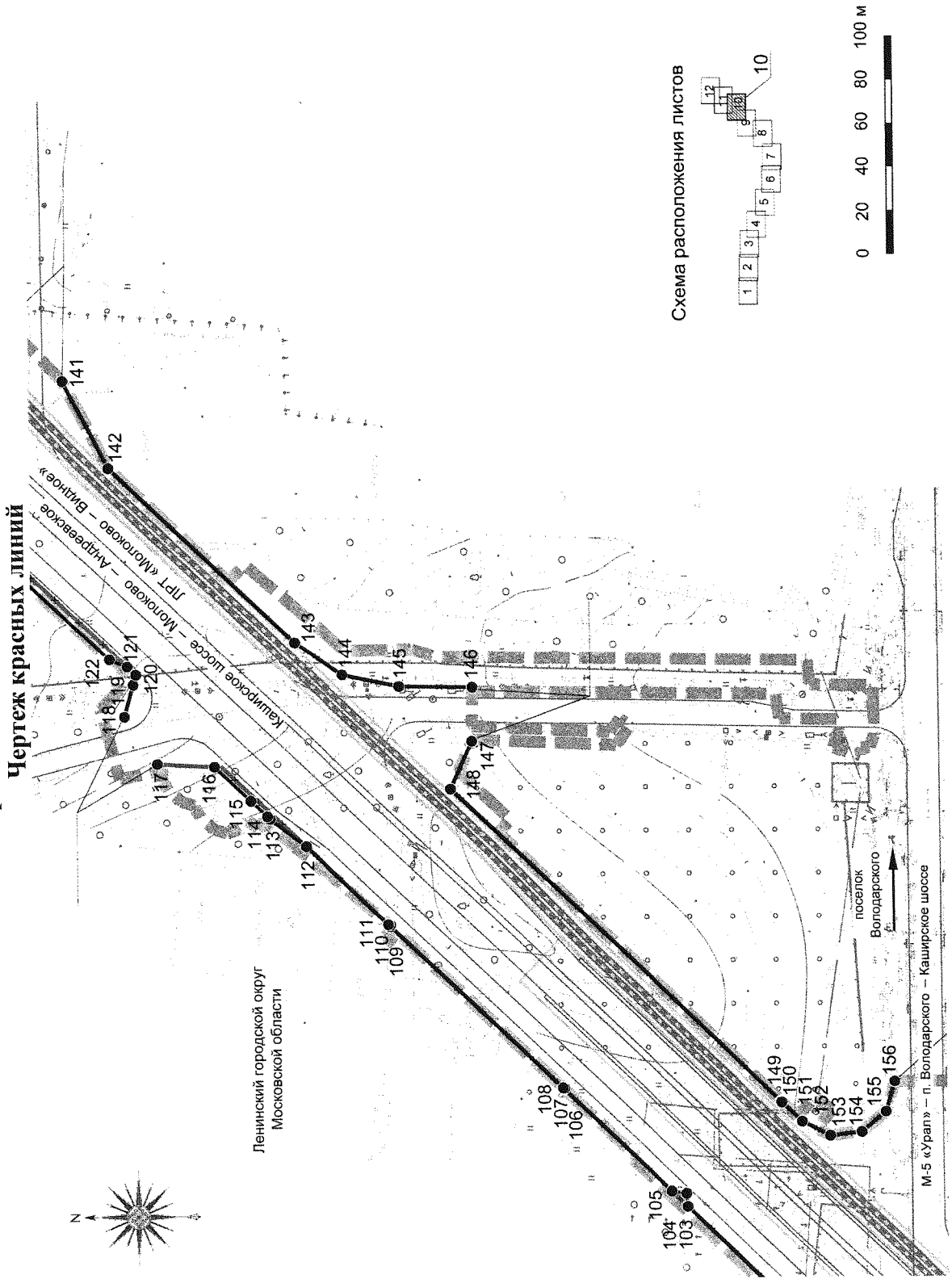
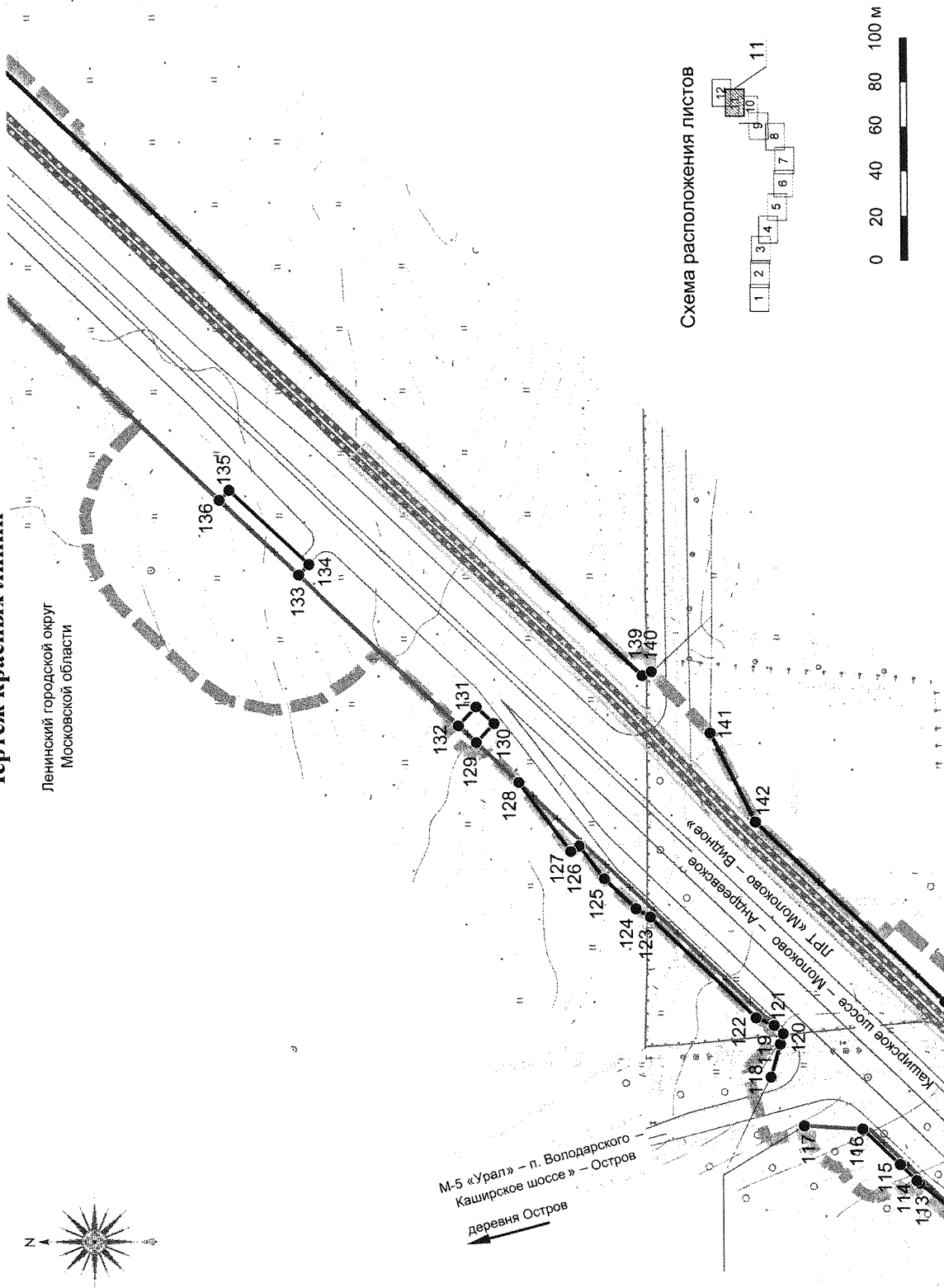


Схема расположения листов



Проект планировки территории для строительства автомобильной дороги регионального значения «Каширское шоссе – Молоково – Андреевское» в Ленинском городском округе Московской области

Проект планировки территории Чертеж красных линий



**Проект планировки территории для строительства автомобильной дороги регионального значения
«Каширское шоссе – Молоково – Андреевское» в Ленинском городском округе Московской области
Проект планировки территории
Чертеж красных линий**

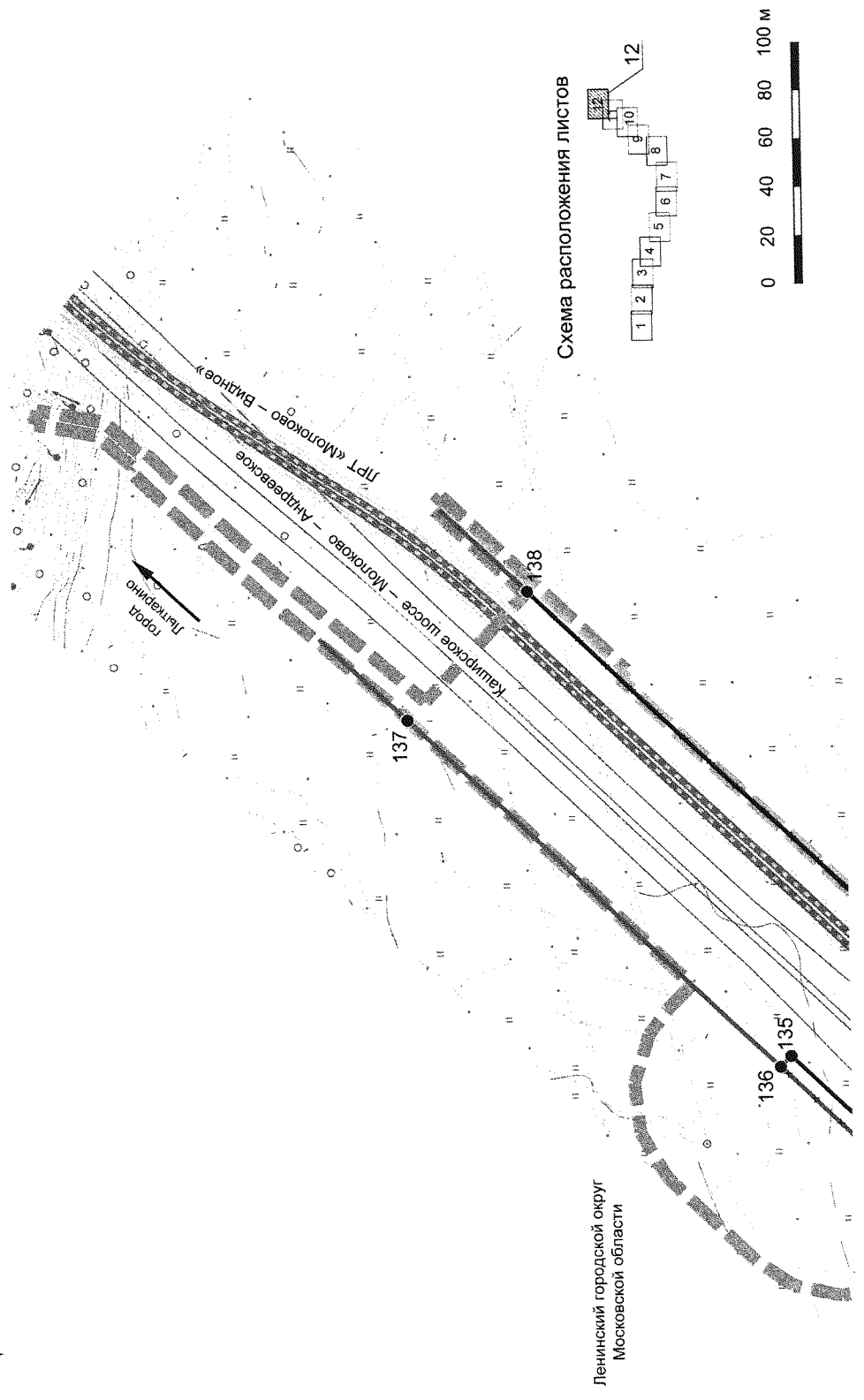
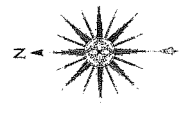
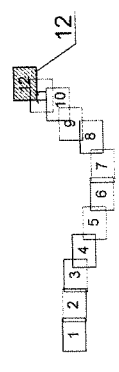


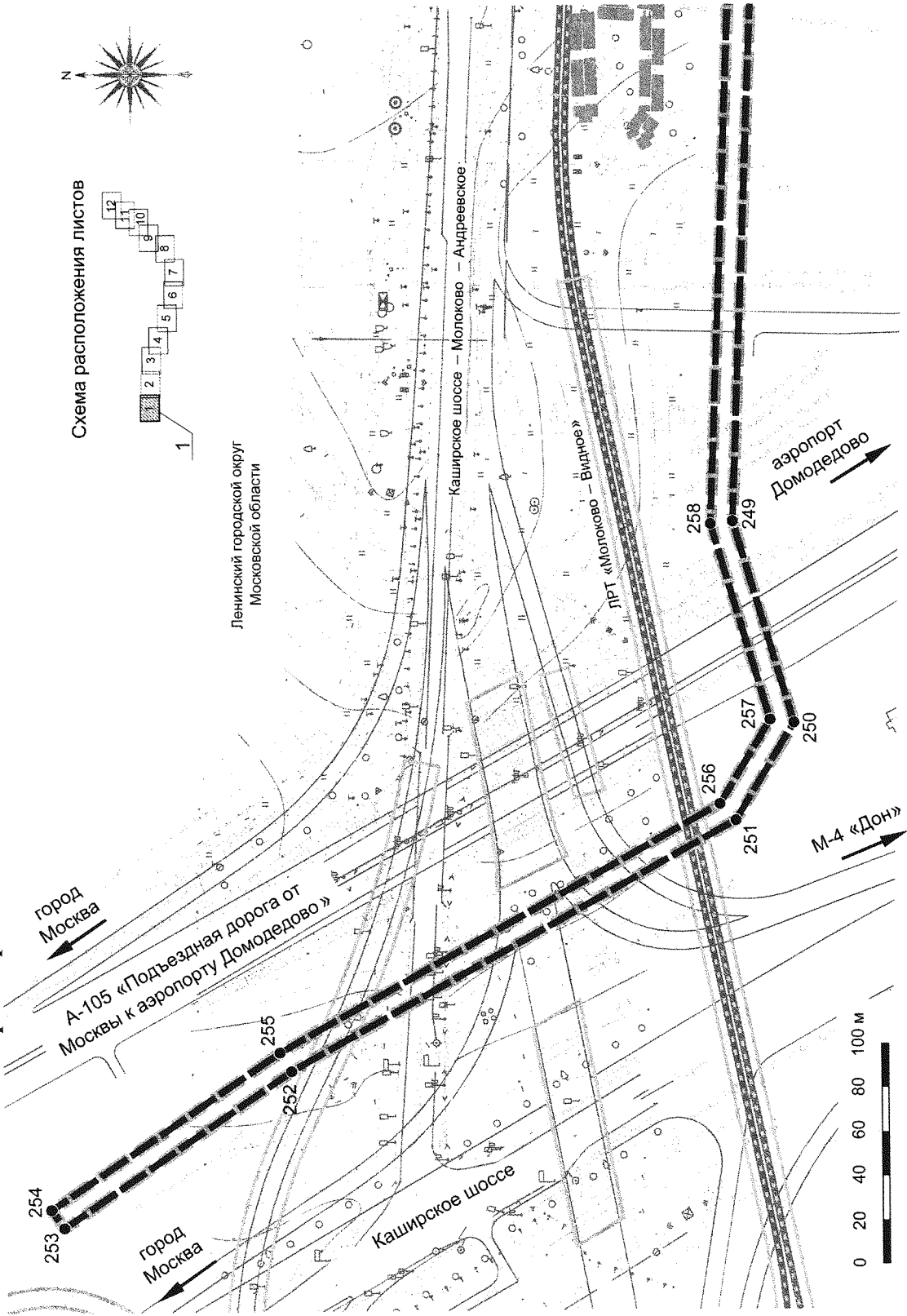
Схема расположения листов



Проект планировки территории для строительства автомобильной дороги регионального значения «Каширское шоссе – Молоково – Андреевское» в Ленинском городском округе Московской области

Проект планировки территории

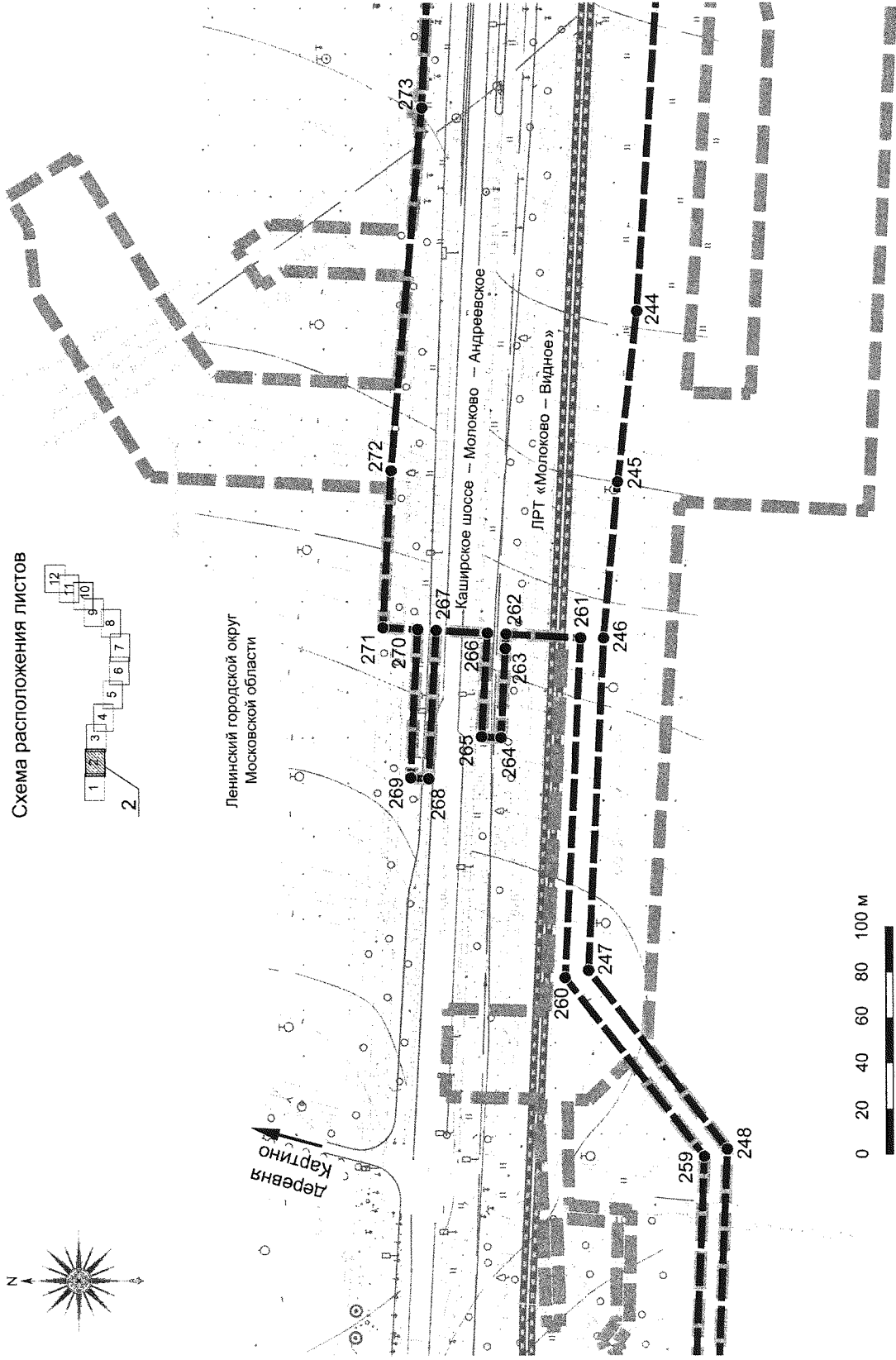
Чертеж границ зоны планируемого размещения линейного объекта



Проект планировки территории для строительства автомобильной дороги регионального значения
«Каширское шоссе – Молоково – Андреевское» в Ленинском городском округе Московской области

Проект планировки территории

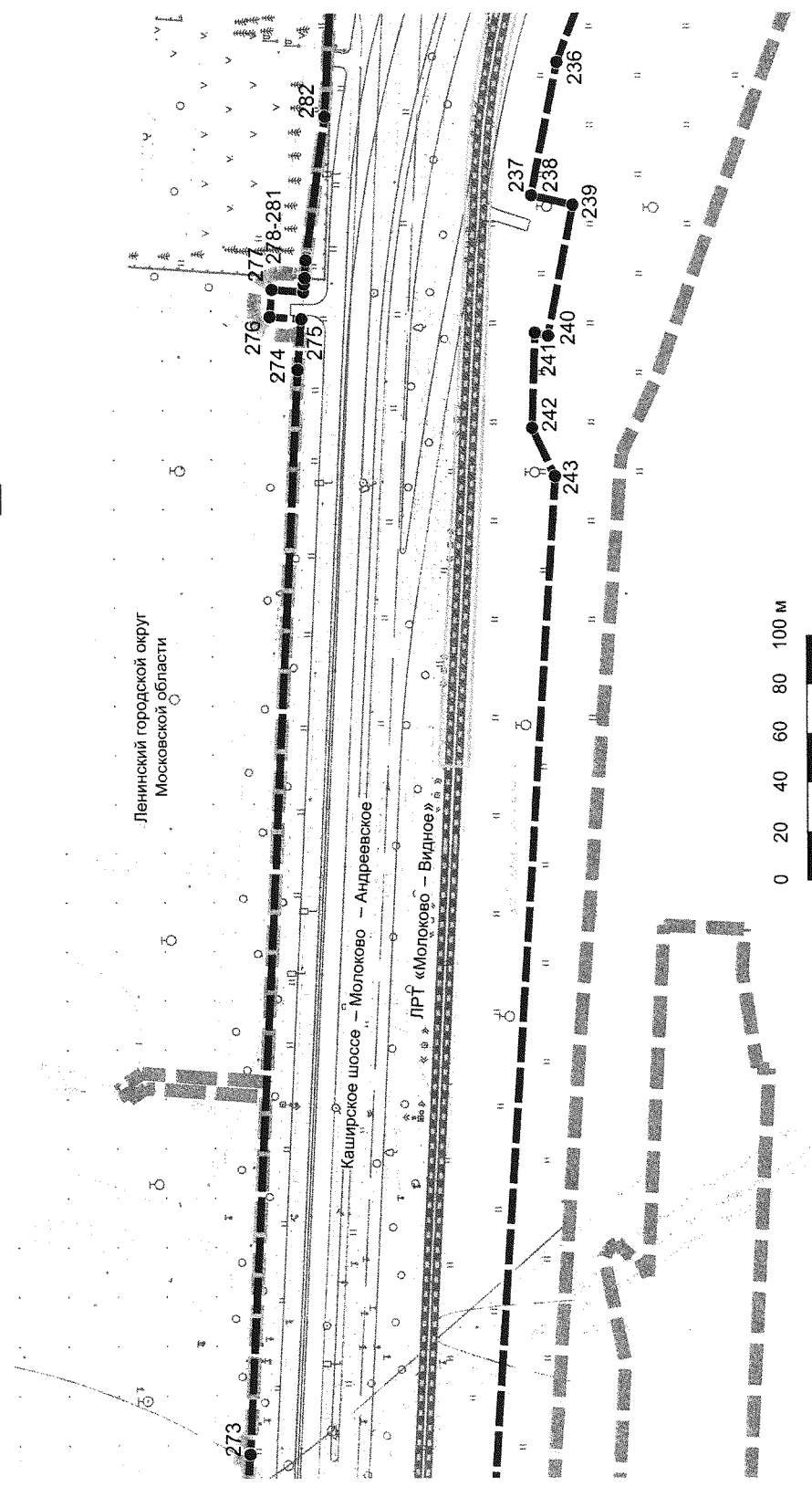
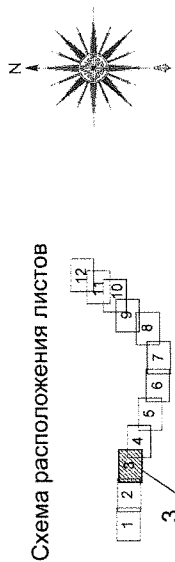
Чертеж границ зоны планируемого размещения линейного объекта



**Проект планировки территории для строительства автомобильной дороги регионального значения
«Каширское шоссе – Молоково – Андреевское» в Ленинском городском округе Московской области**

Проект планировки территории

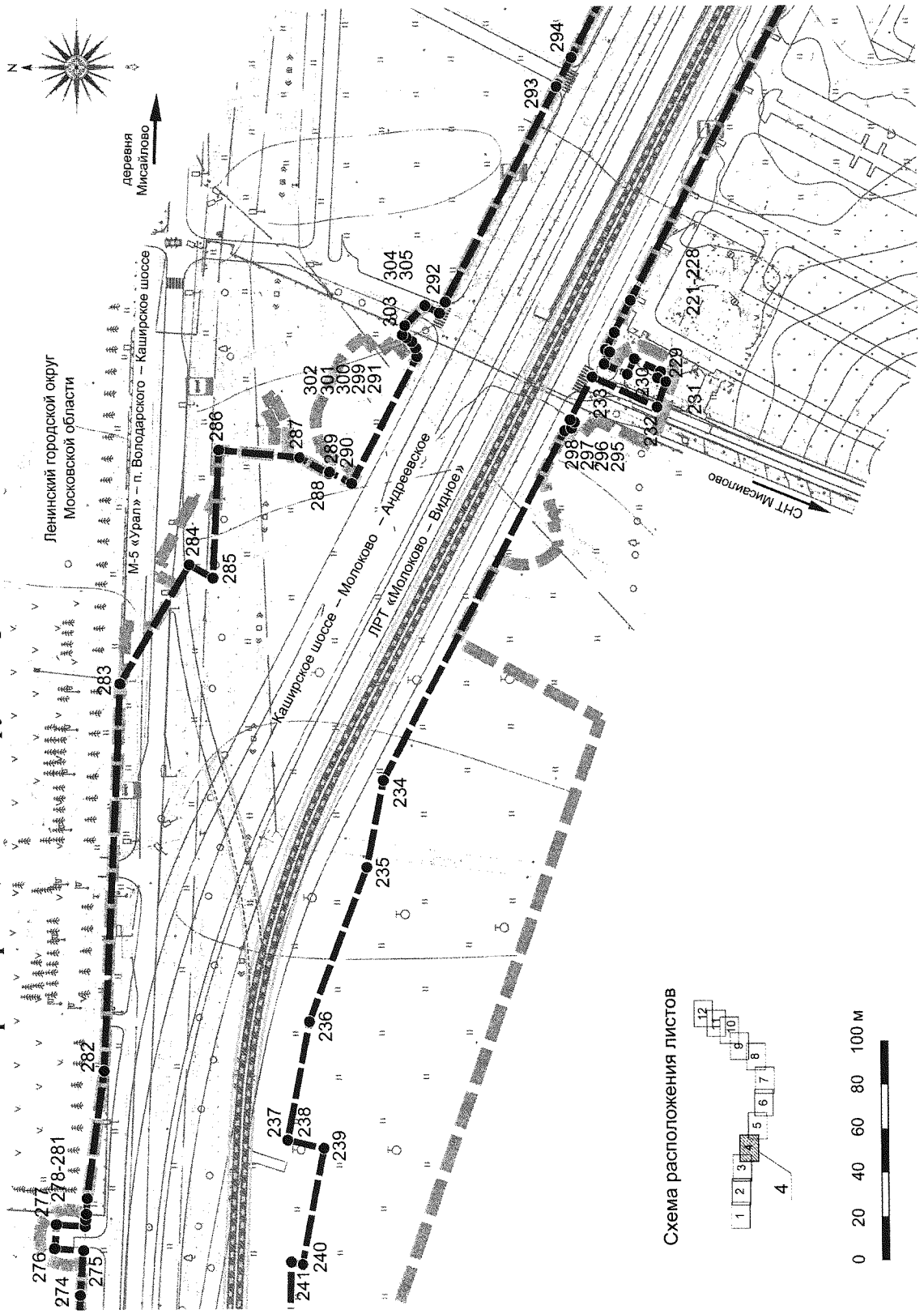
Чертеж границ зоны планируемого размещения линейного объекта



Проект планировки территории для строительства автомобильной дороги регионального значения «Каширское шоссе – Молоково – Андреевское» в Ленинском городском округе Московской области

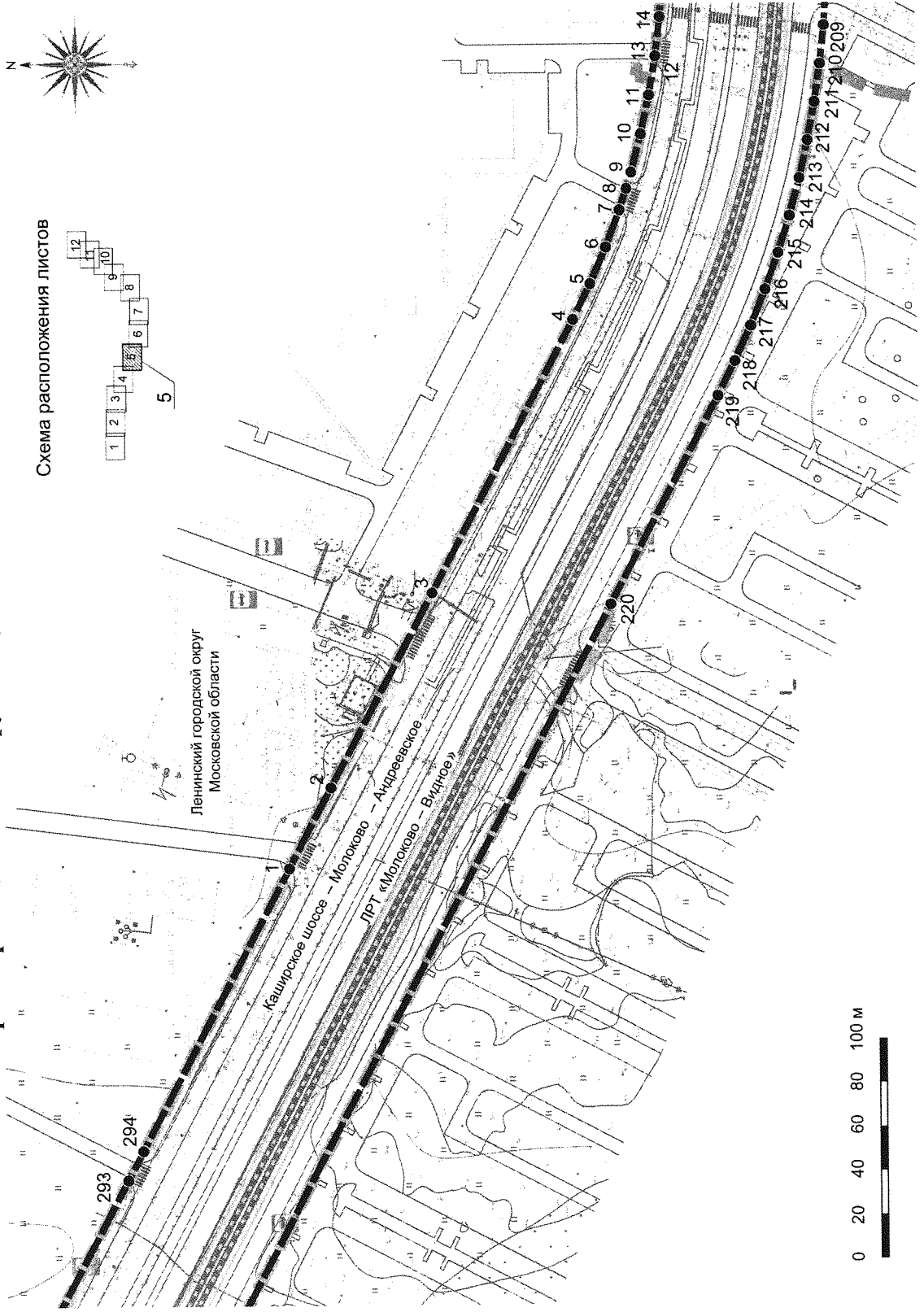
Проект планировки территории

Чертеж границ зоны планируемого размещения линейного объекта



Проект планировки территории для строительства автомобильной дороги регионального значения «Каширское шоссе – Молоково – Андреевское» в Ленинском городском округе Московской области
Проект планировки территории

Чертеж границ зоны планируемого размещения линейного объекта



Проект планировки территории для строительства автомобильной дороги регионального значения «Каширское шоссе – Молоково – Андреевское» в Ленинском городском округе Московской области
Проект планировки территории
Чертеж границ зоны планируемого размещения линейного объекта

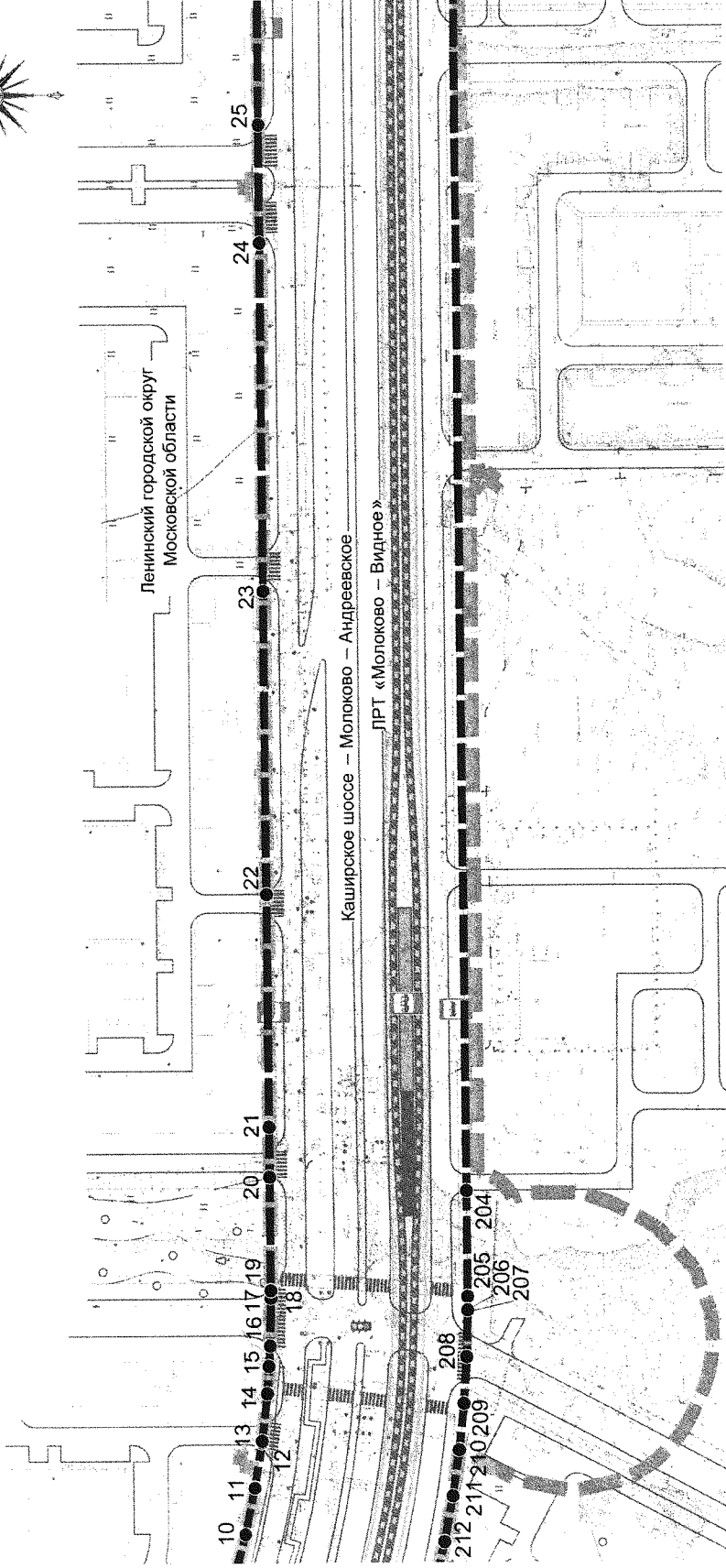

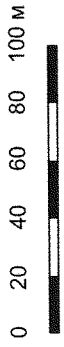
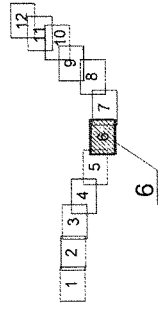


Схема расположения листов



Проект планировки территории для строительства автомобильной дороги регионального значения «Каширское шоссе – Молоково – Андреевское» в Ленинском городском округе Московской области
Проект планировки территории
Чертеж границ зоны планируемого размещения линейного объекта

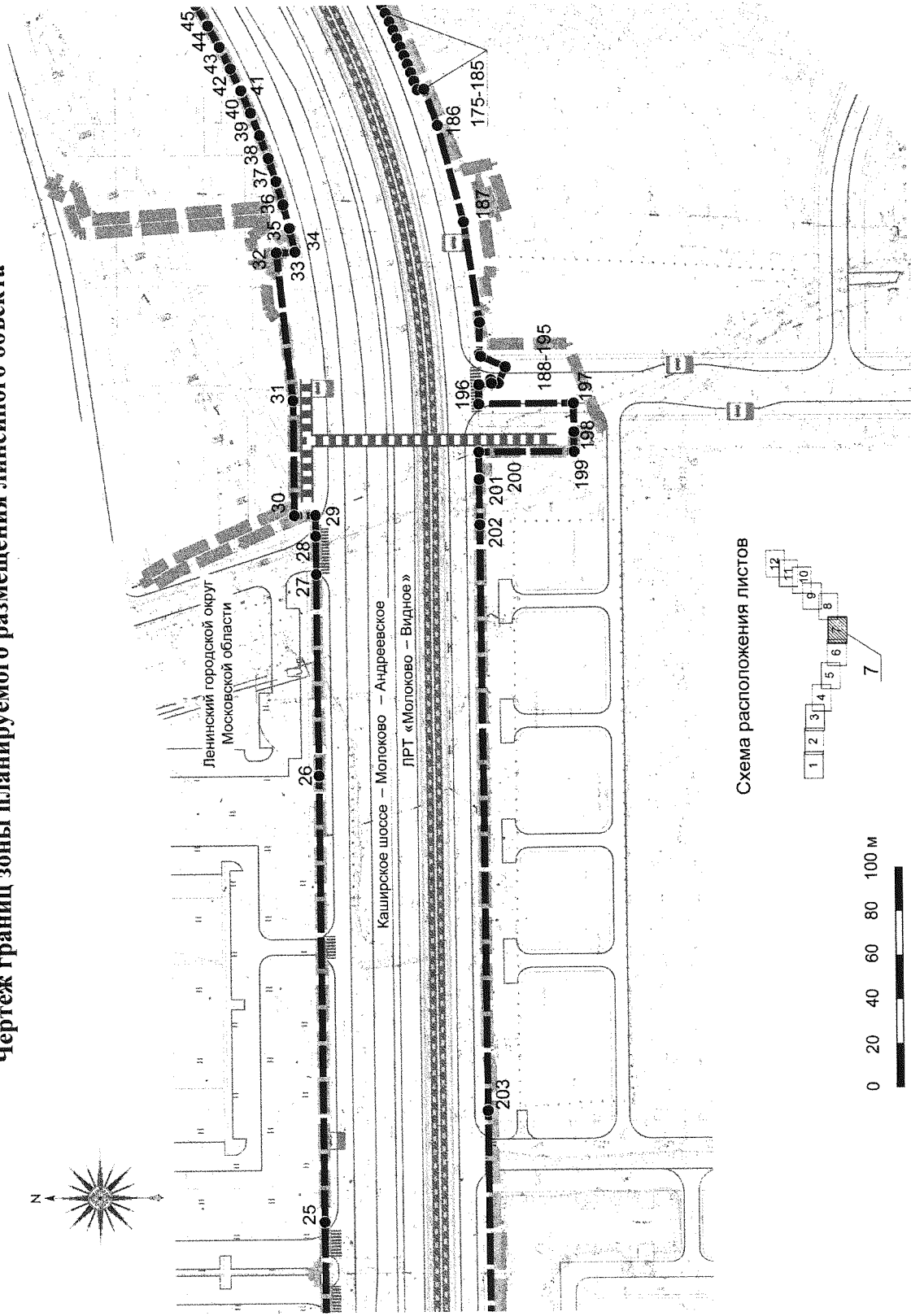
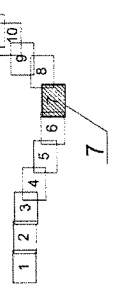


Схема расположения листов



Проект планировки территории для строительства автомобильной дороги регионального значения «Каширское шоссе – Молоково – Андреевское» в Ленинском городском округе Московской области

Проект планировки территории

Чертеж границ зоны планируемого размещения линейного объекта

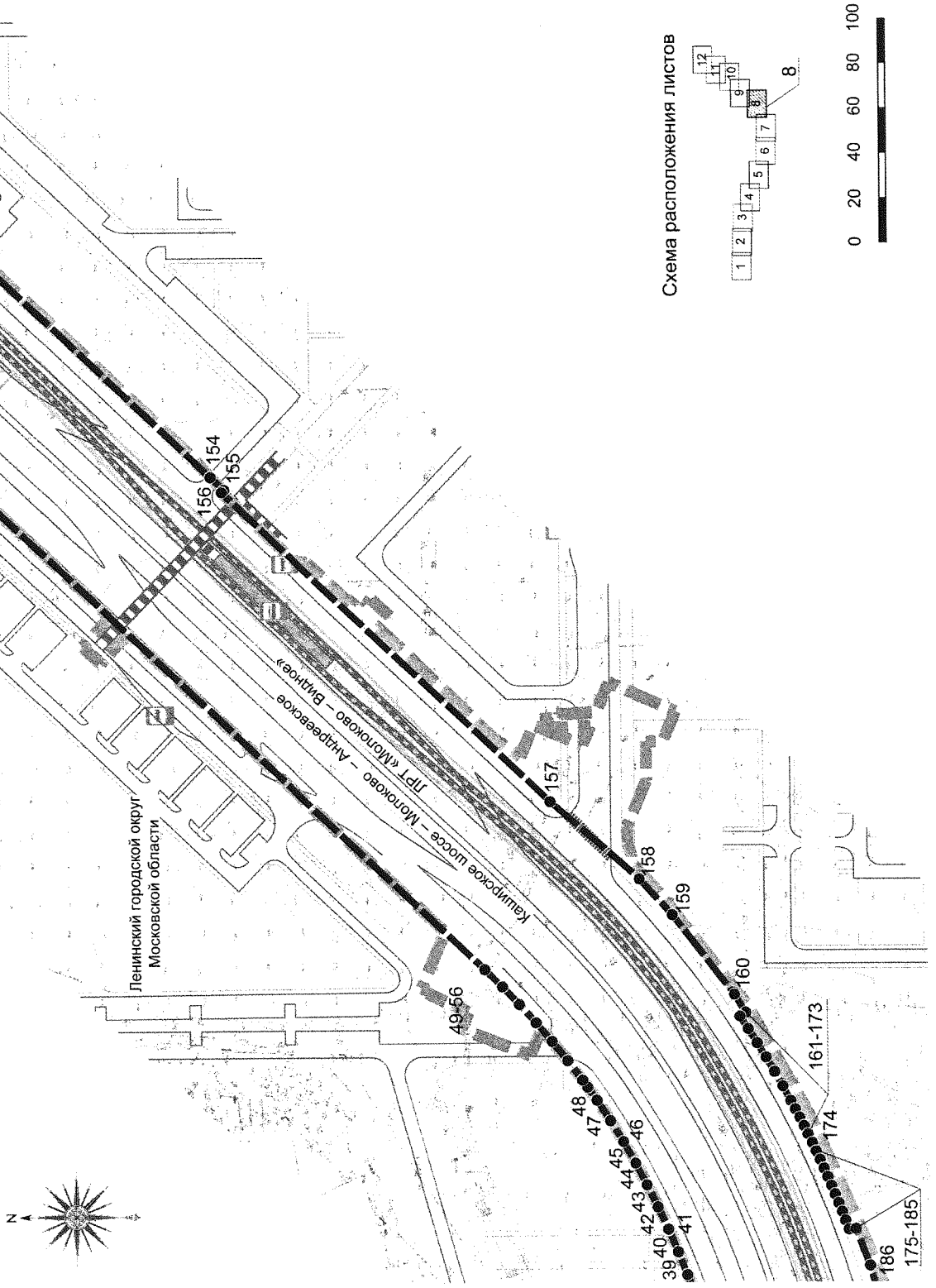
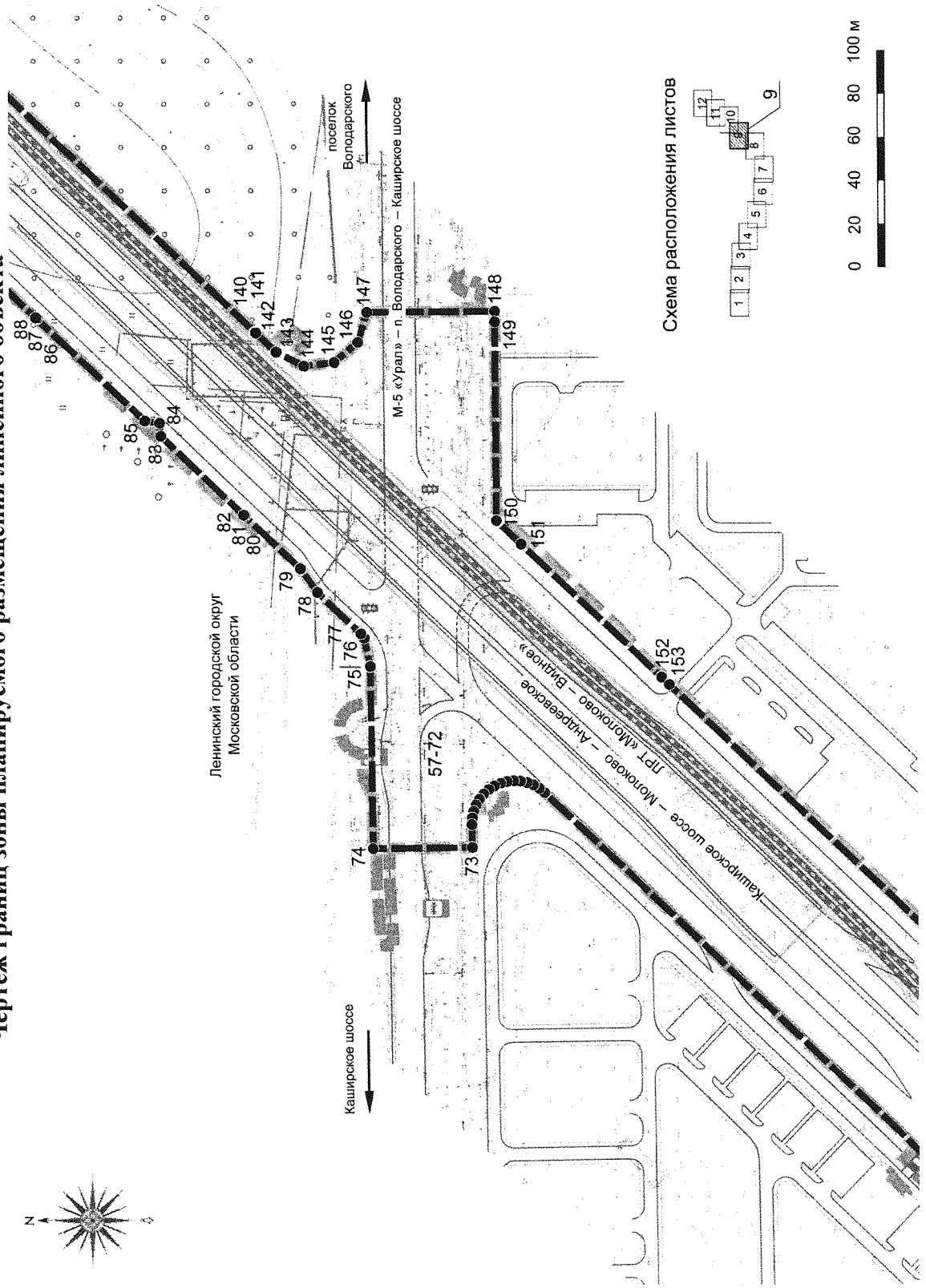


Схема расположения листов

**Проект планировки территории для строительства автомобильной дороги регионального значения
«Каширское шоссе – Молоково – Андреевское» в Ленинском городском округе Московской области**

Проект планировки территории

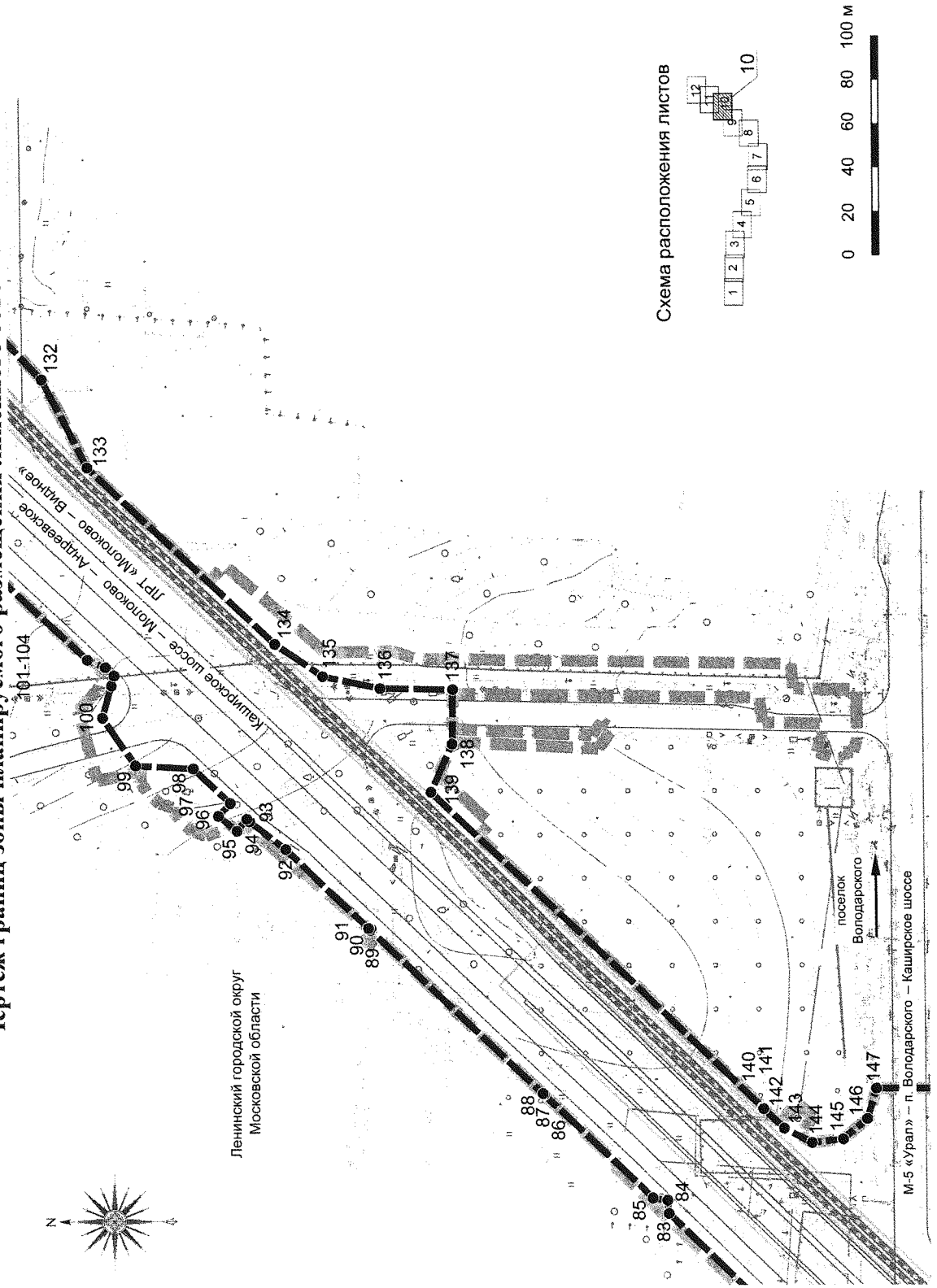
Чертеж границ зоны планируемого размещения линейного объекта



Проект планировки территории для строительства автомобильной дороги регионального значения «Каширское шоссе – Молоково – Андреевское» в Ленинском городском округе Московской области

Проект планировки территории

Чертеж границ зоны планируемого размещения линейного объекта



Проект планировки территории для строительства автомобильной дороги регионального значения «Каширское шоссе – Молоково – Андреевское» в Ленинском городском округе Московской области
Проект планировки территории

Чертеж границ зоны планируемого размещения линейного объекта

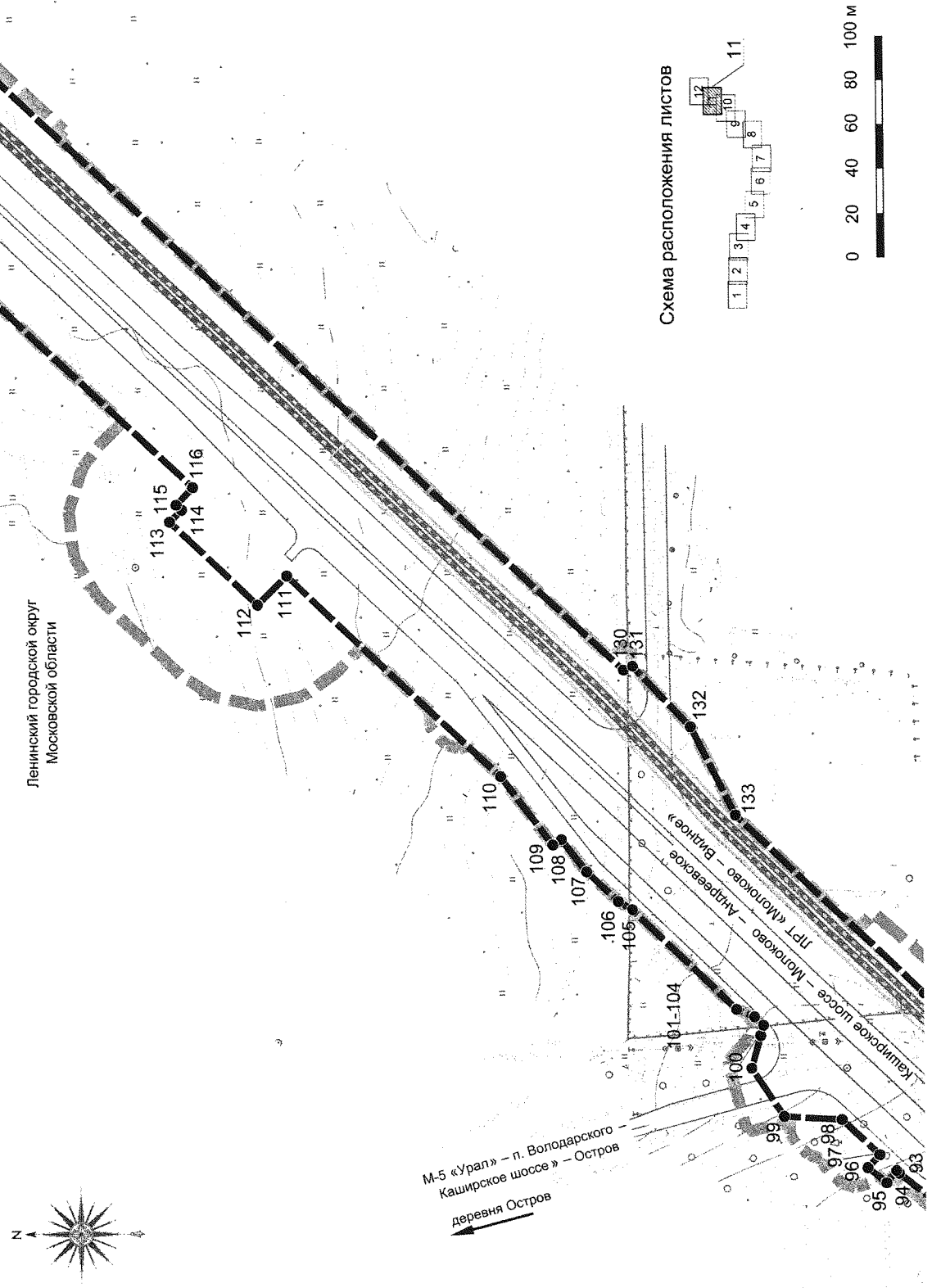


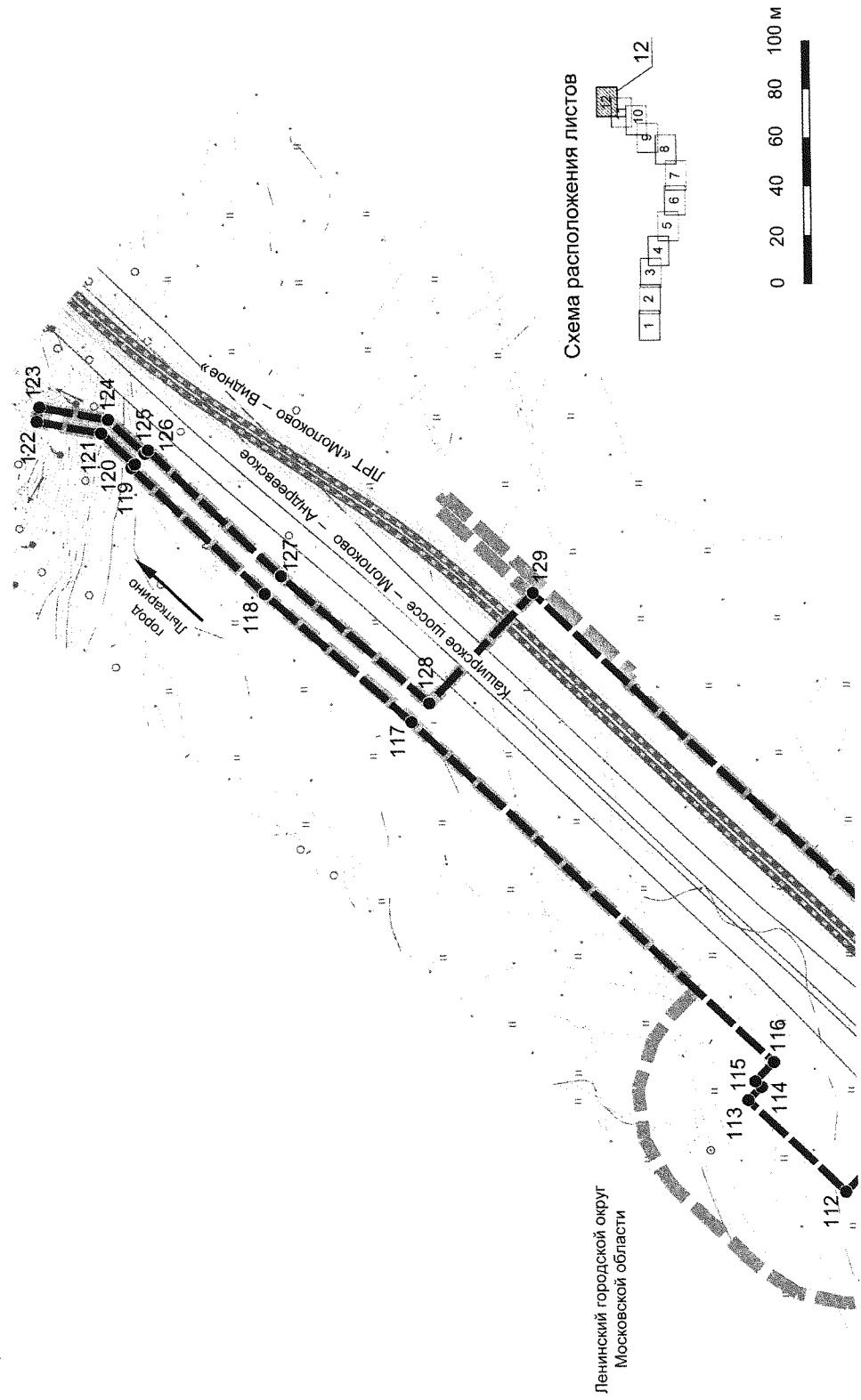
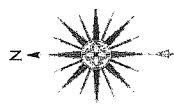
Схема расположения листов



Проект планировки территории для строительства автомобильной дороги регионального значения «Каширское шоссе – Молоково – Андреевское» в Ленинском городском округе Московской области

Проект планировки территории

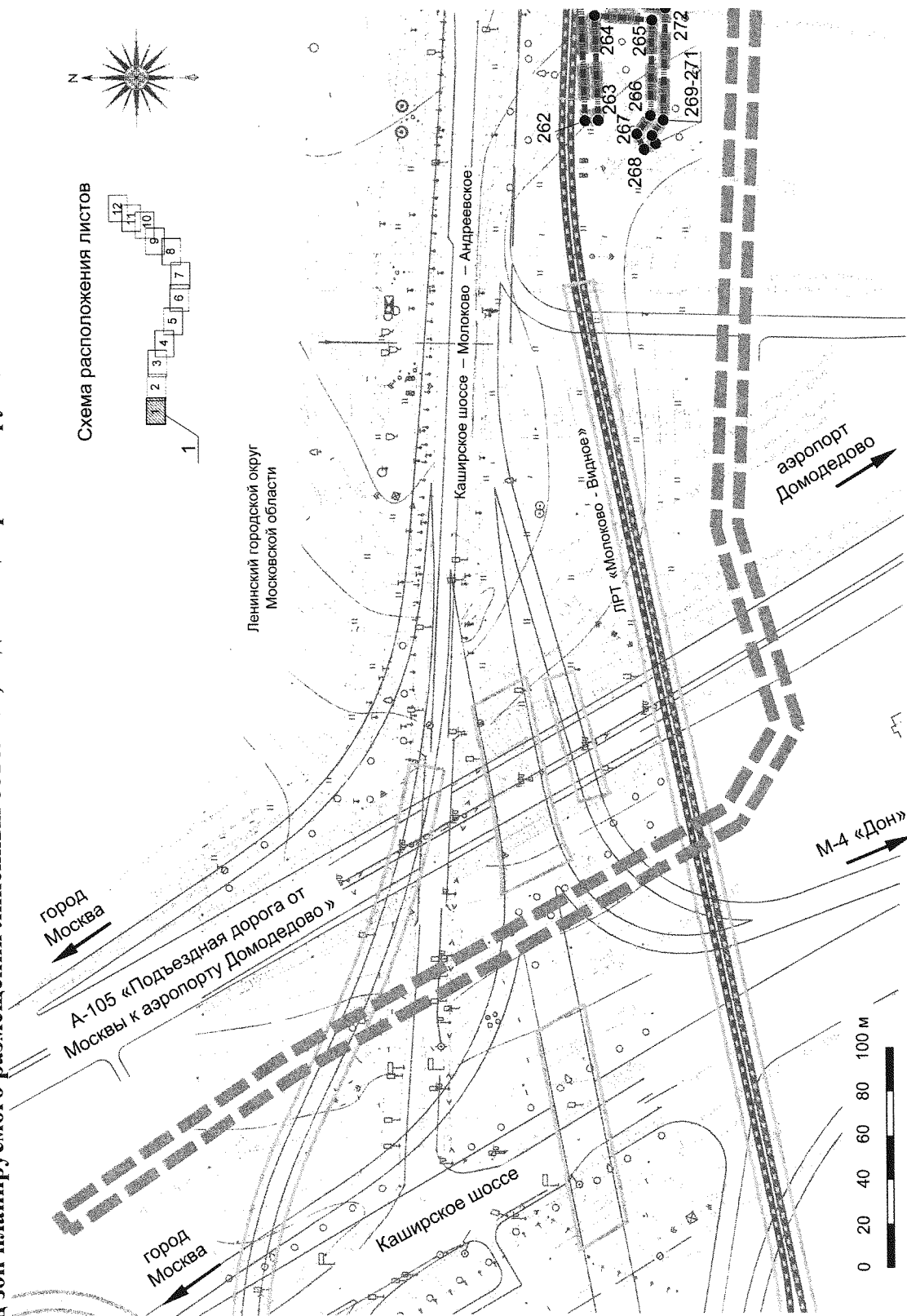
Чертеж границ зоны планируемого размещения линейного объекта



Проект планировки территории для строительства автомобильной дороги регионального значения «Каширское шоссе – Молоково – Андреевское» в Ленинском городском округе Московской области

Проект планировки территории

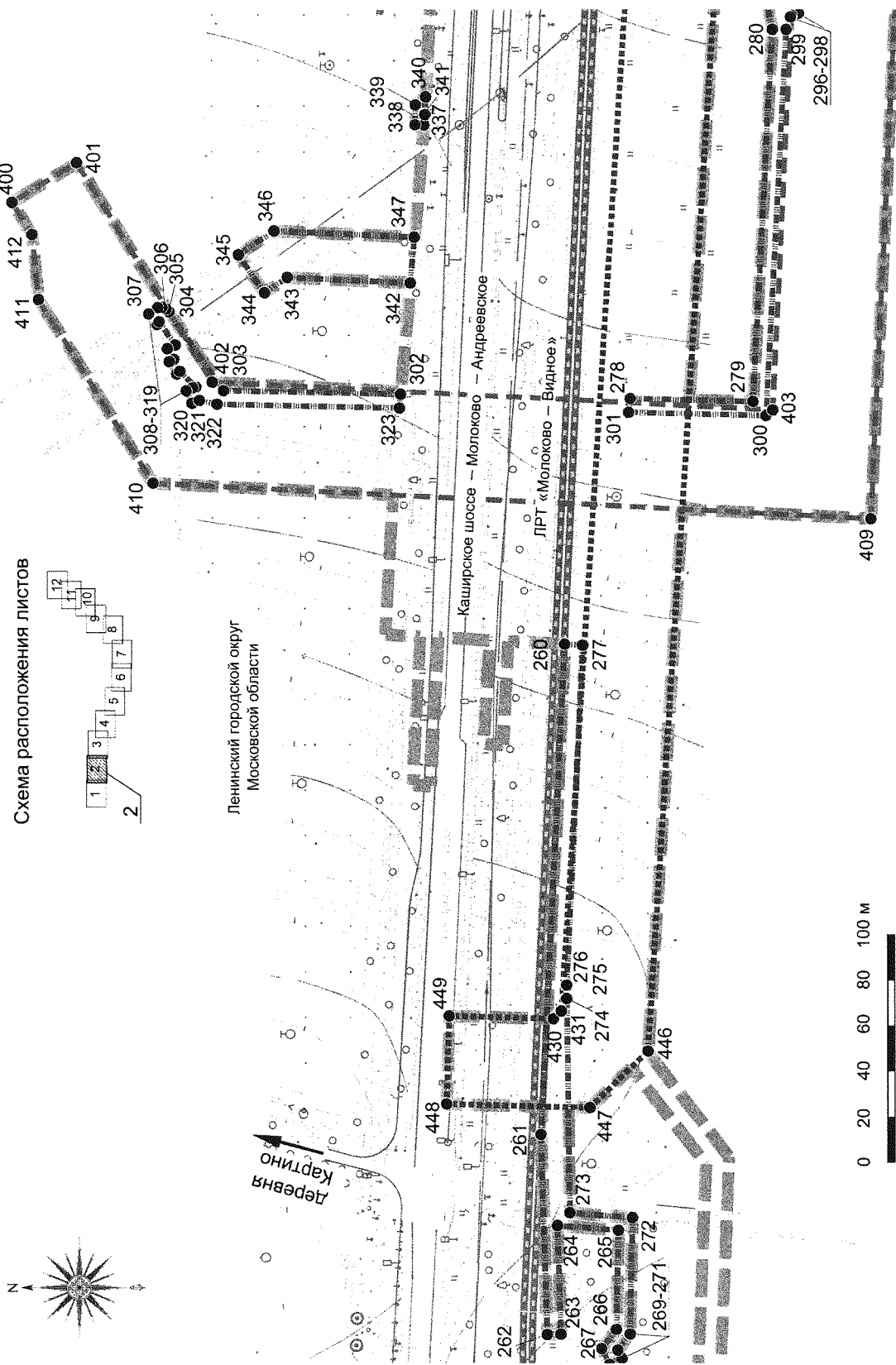
Чертеж границ зон планируемого размещения линейных объектов, подлежащих реконструкции в связи с изменением их местоположения



Проект планировки территории для строительства автомобильной дороги регионального значения
«Каширское шоссе – Молоково – Андреевское» в Ленинском городском округе Московской области

Проект планировки территории

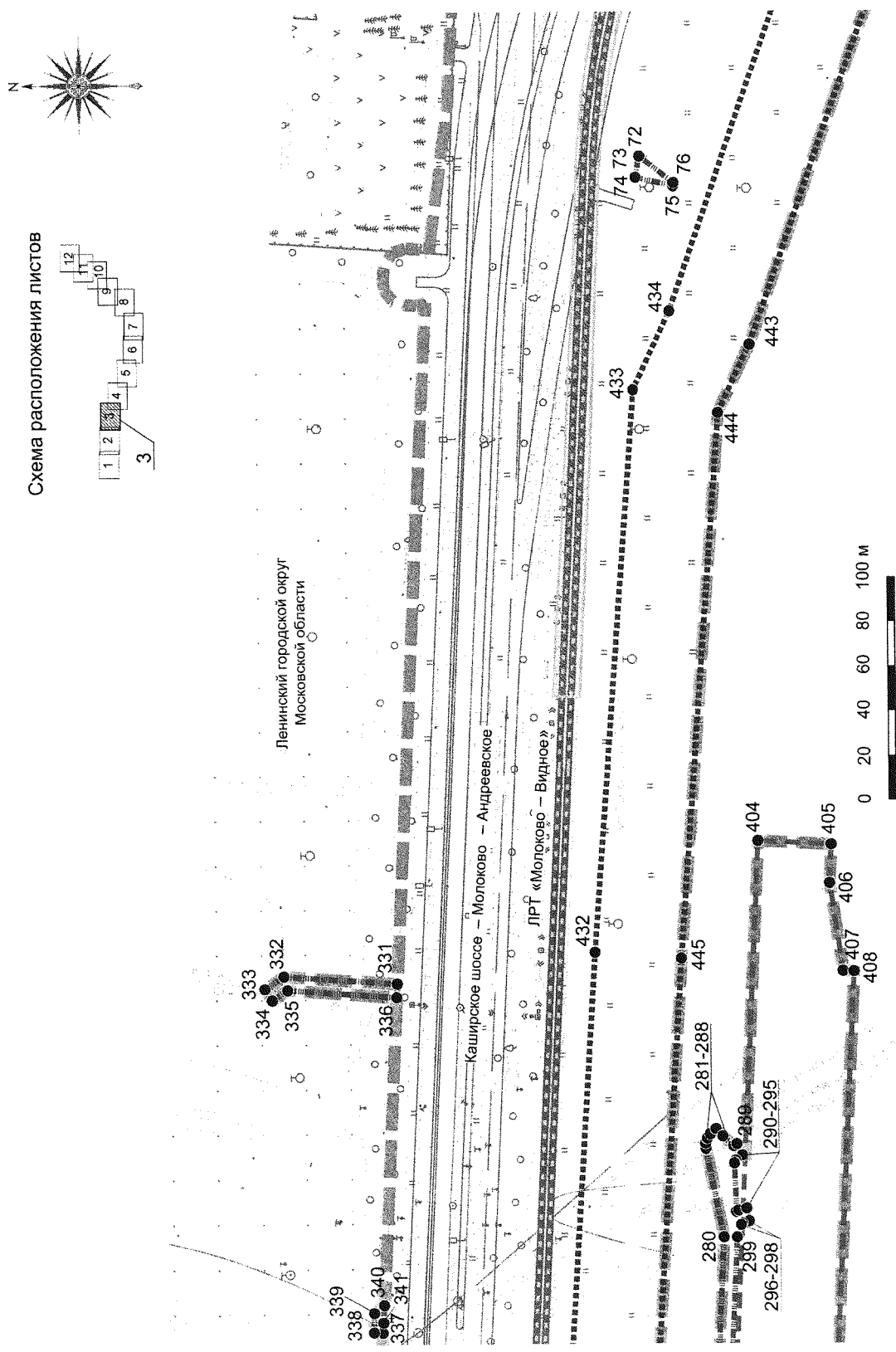
Чертеж границ зон планируемого размещения линейных объектов, подлежащих реконструкции в связи с изменением их местоположения



Проект планировки территории для строительства автомобильной дороги регионального значения «Каширское шоссе – Молоково – Андреевское» в Ленинском городском округе Московской области

Проект планировки территории

Чертеж границ зон планируемого размещения линейных объектов, подлежащих реконструкции в связи с изменением их местоположения



Проект планировки территории для строительства автомобильной дороги регионального значения «Каширское шоссе – Молоково – Андреевское» в Ленинском городском округе Московской области

Проект планировки территории

Чертеж границ зон планируемого размещения линейных объектов, подлежащих реконструкции в связи с изменением их местоположения

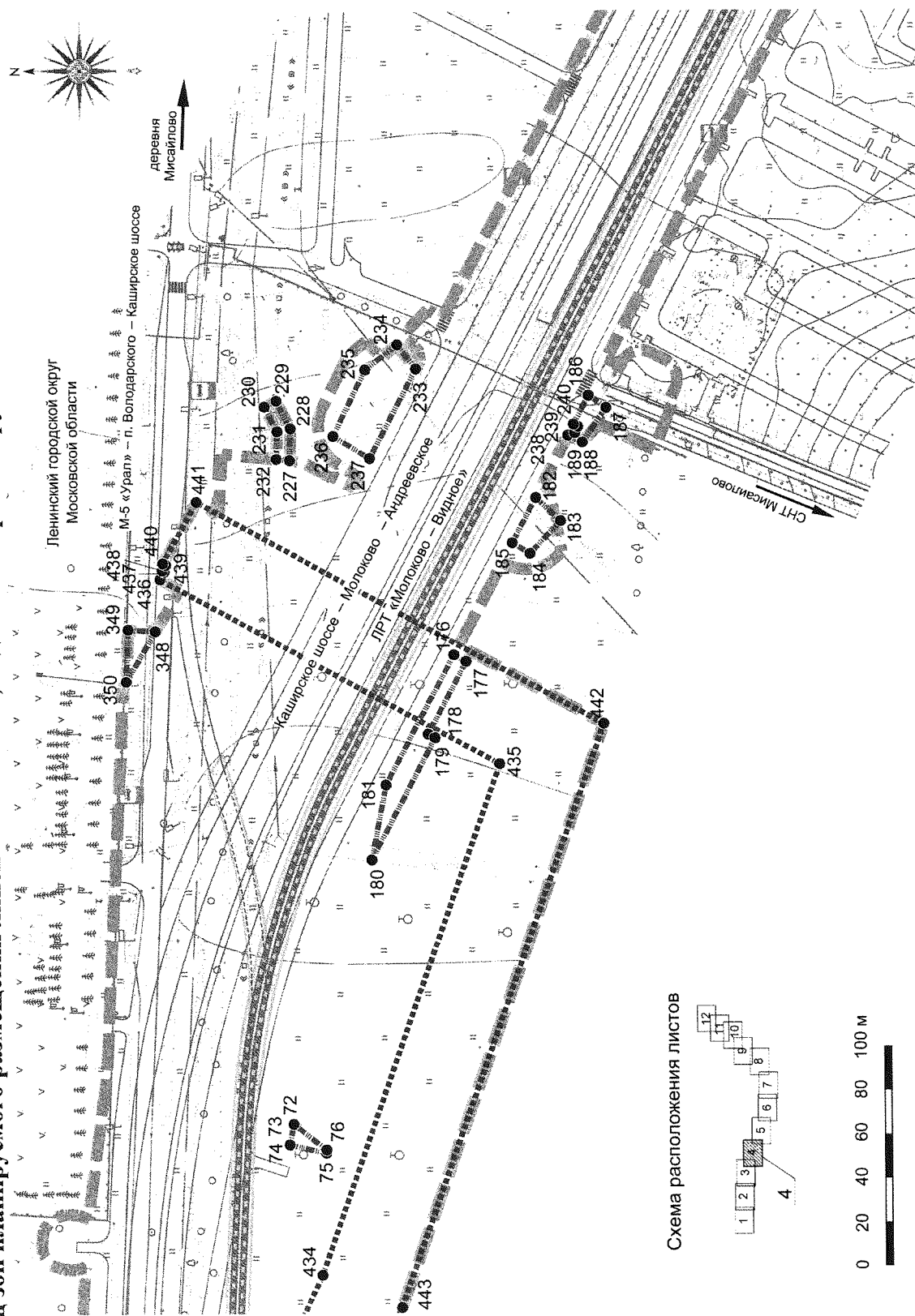

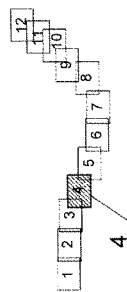


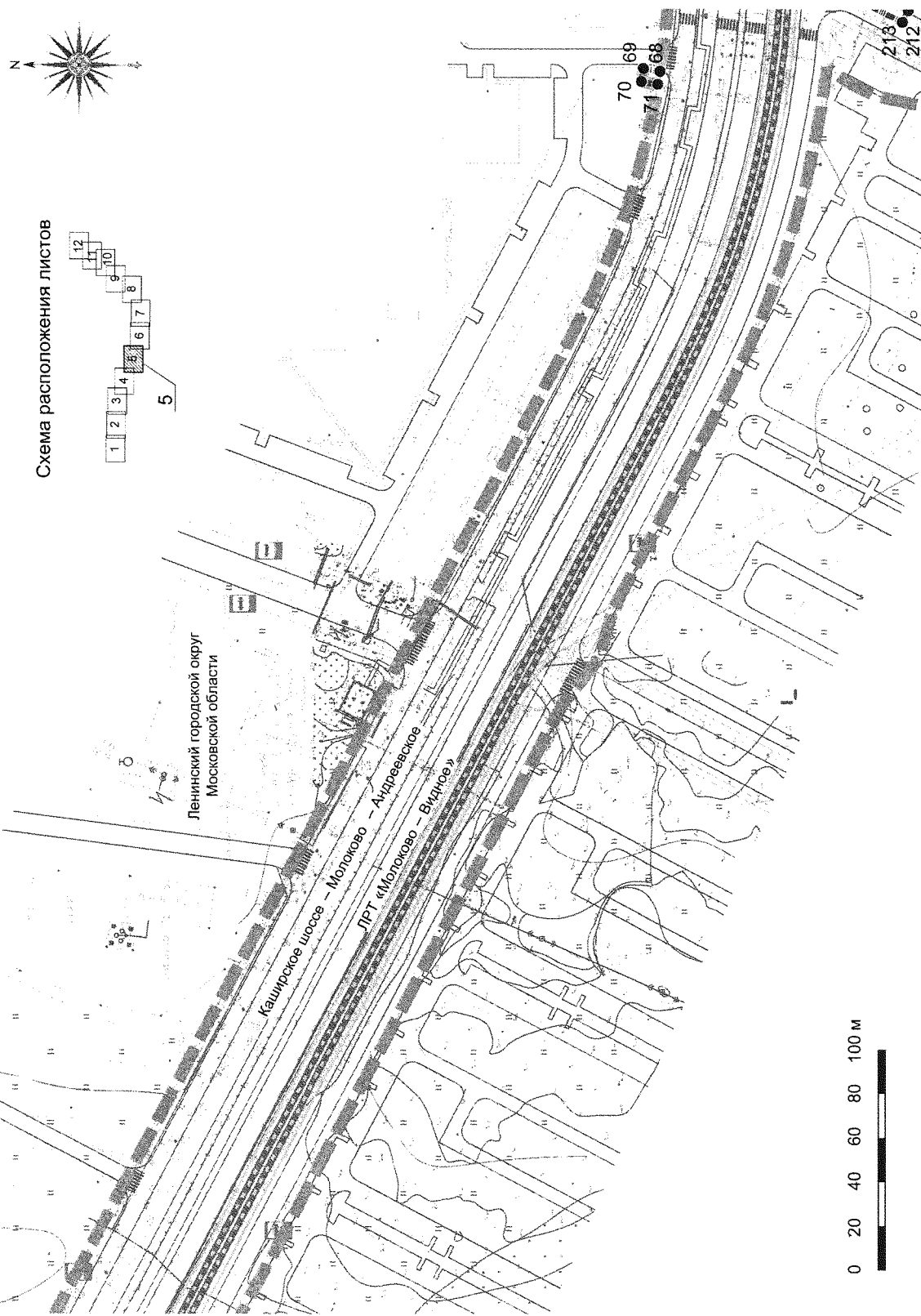
Схема расположения листов



Проект планировки территории для строительства автомобильной дороги регионального значения «Каширское шоссе – Молоково – Андреевское» в Ленинском городском округе Московской области

Проект планировки территории

Чертеж границ зон планируемого размещения линейных объектов, подлежащих реконструкции в связи с изменением их местоположения



Проект планировки территории для строительства автомобильной дороги регионального значения «Каширское шоссе – Молоково – Андреевское» в Ленинском городском округе Московской области
Проект планировки территории

Чертеж границ зон планируемого размещения линейных объектов, подлежащих реконструкции в связи с изменением их местоположения

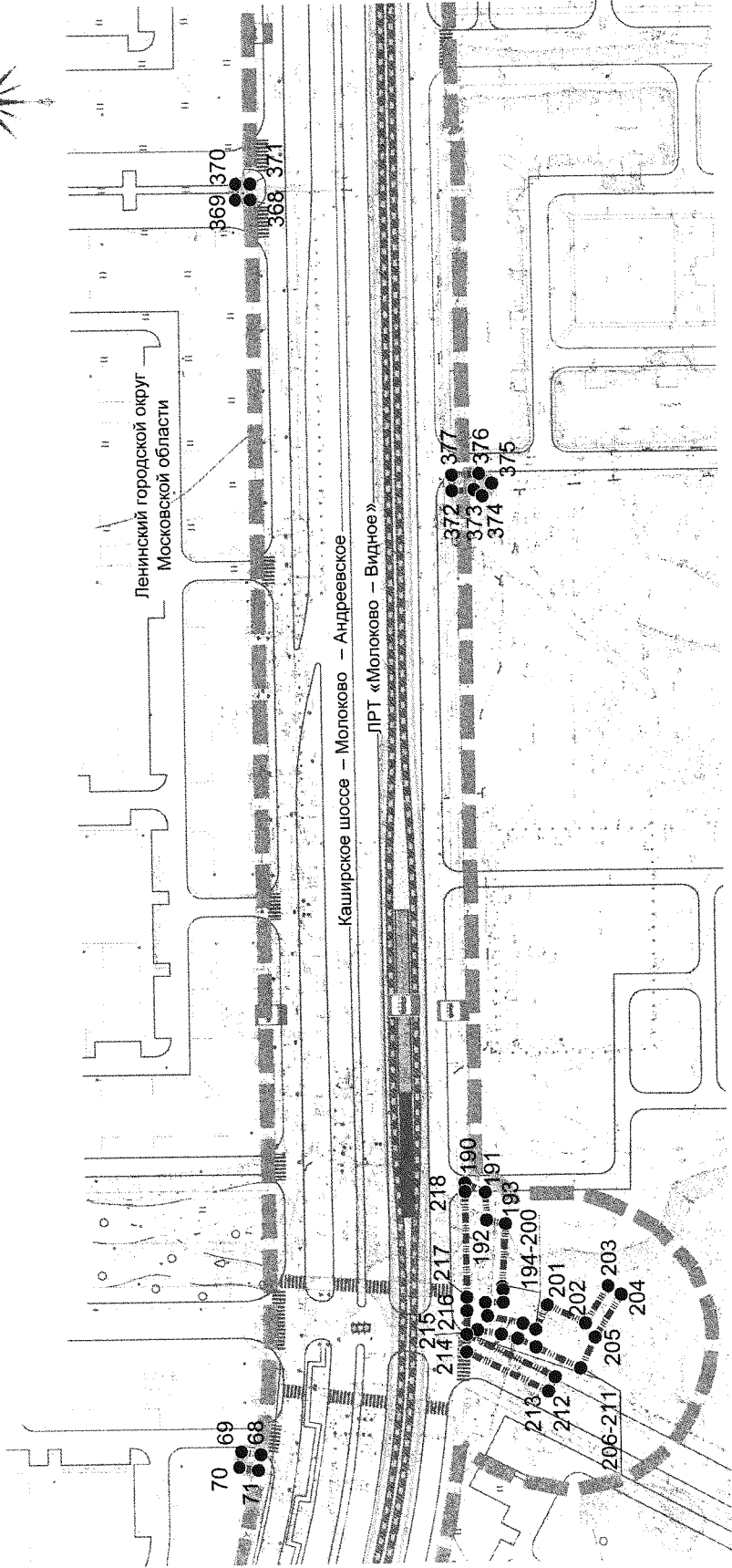
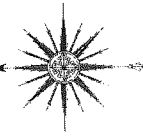
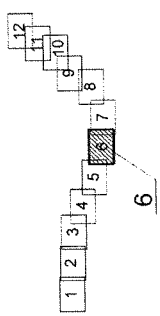


Схема расположения листов



**Проект планировки территории для строительства автомобильной дороги регионального значения
«Каширское шоссе – Молоково – Андреевское» в Ленинском городском округе Московской области**

Проект планировки территории

Чертеж границ зон планируемого размещения линейных объектов, подлежащих реконструкции в связи с изменением их местоположения

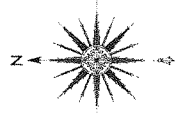
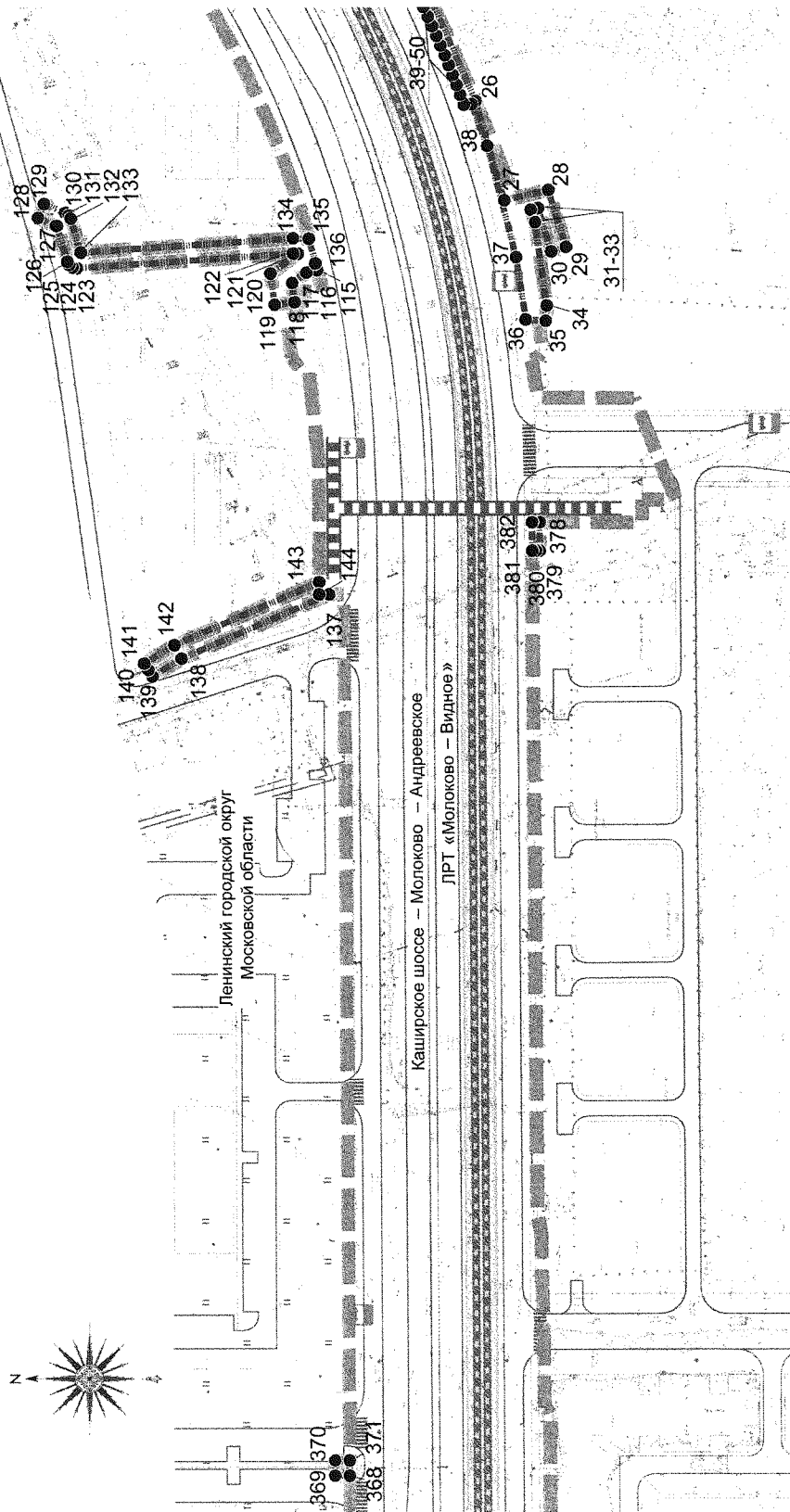
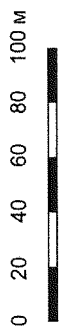
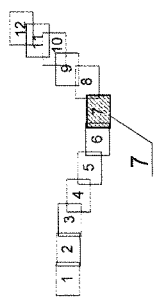


Схема расположения листов



Проект планировки территории для строительства автомобильной дороги регионального значения «Каширское шоссе – Молоково – Андреевское» в Ленинском городском округе Московской области

Проект планировки территории

Чертеж границ зон планируемого размещения линейных объектов, подлежащих реконструкции в связи с изменением их местоположения

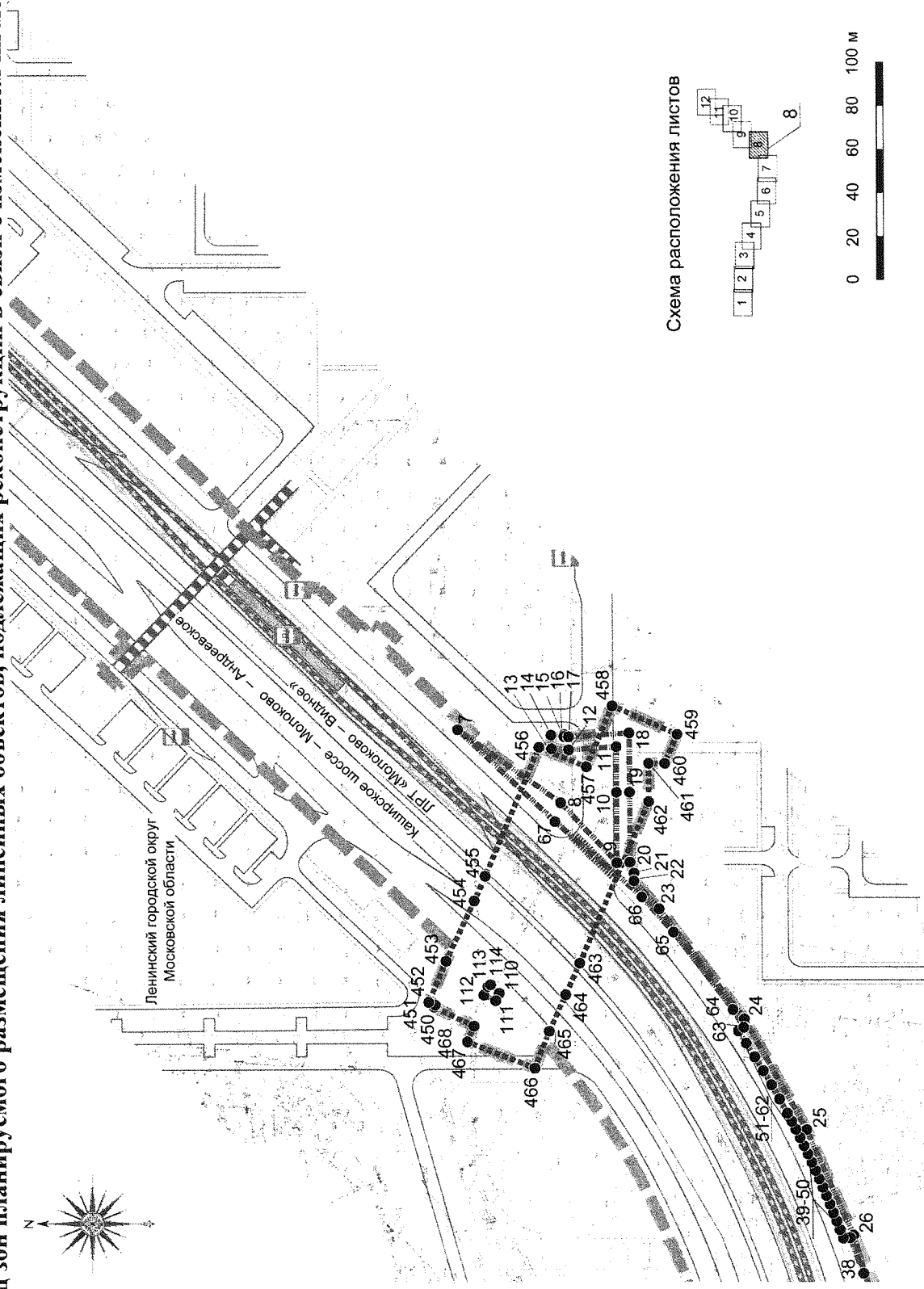
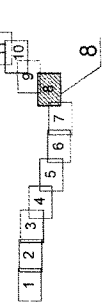


Схема расположения листов



Проект планировки территории для строительства автомобильной дороги регионального значения «Каширское шоссе – Молоково – Андреевское» в Ленинском городском округе Московской области
Проект планировки территории

Чертеж границ зон планируемого размещения линейных объектов, подлежащих реконструкции в связи с изменением их местоположения

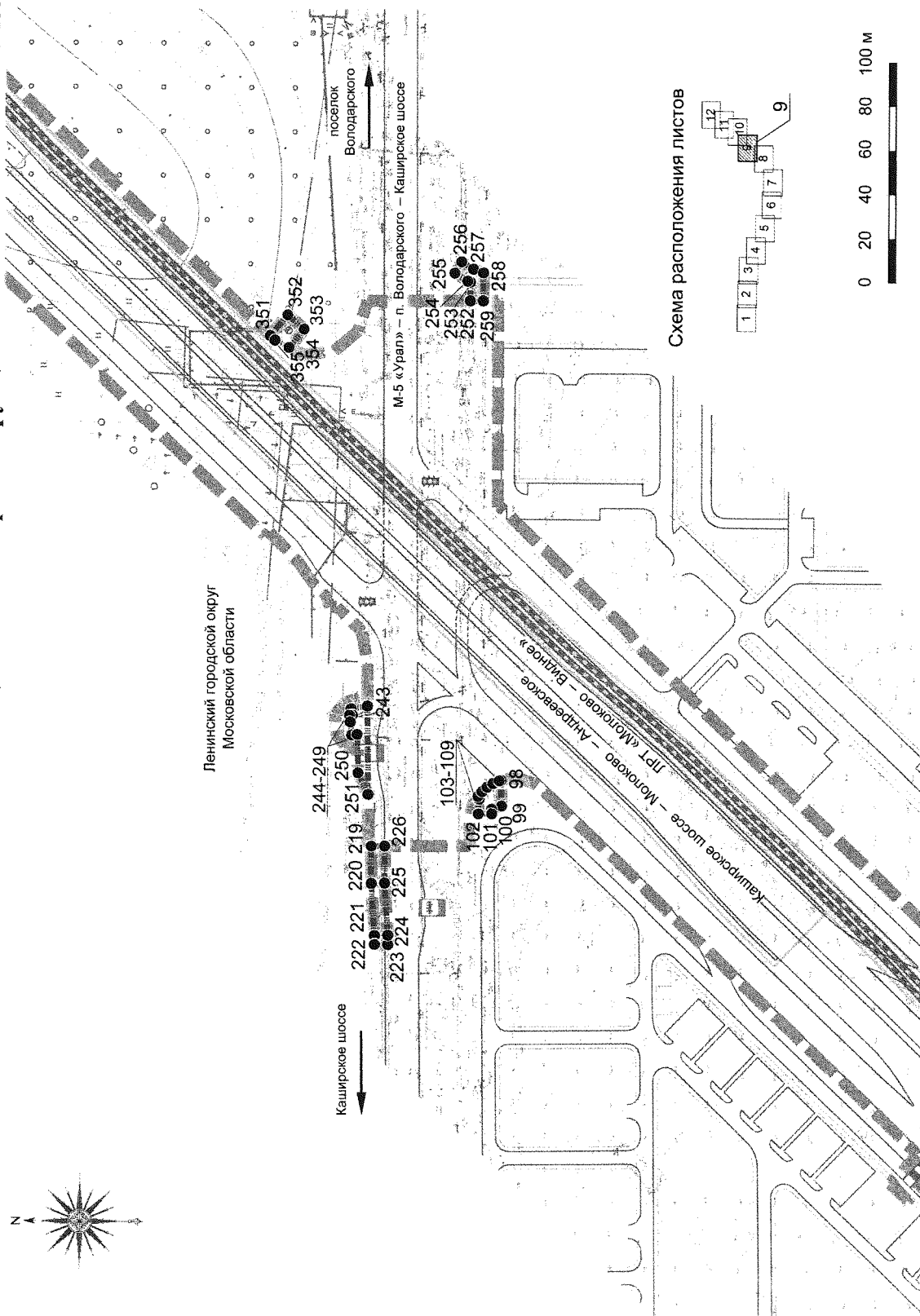
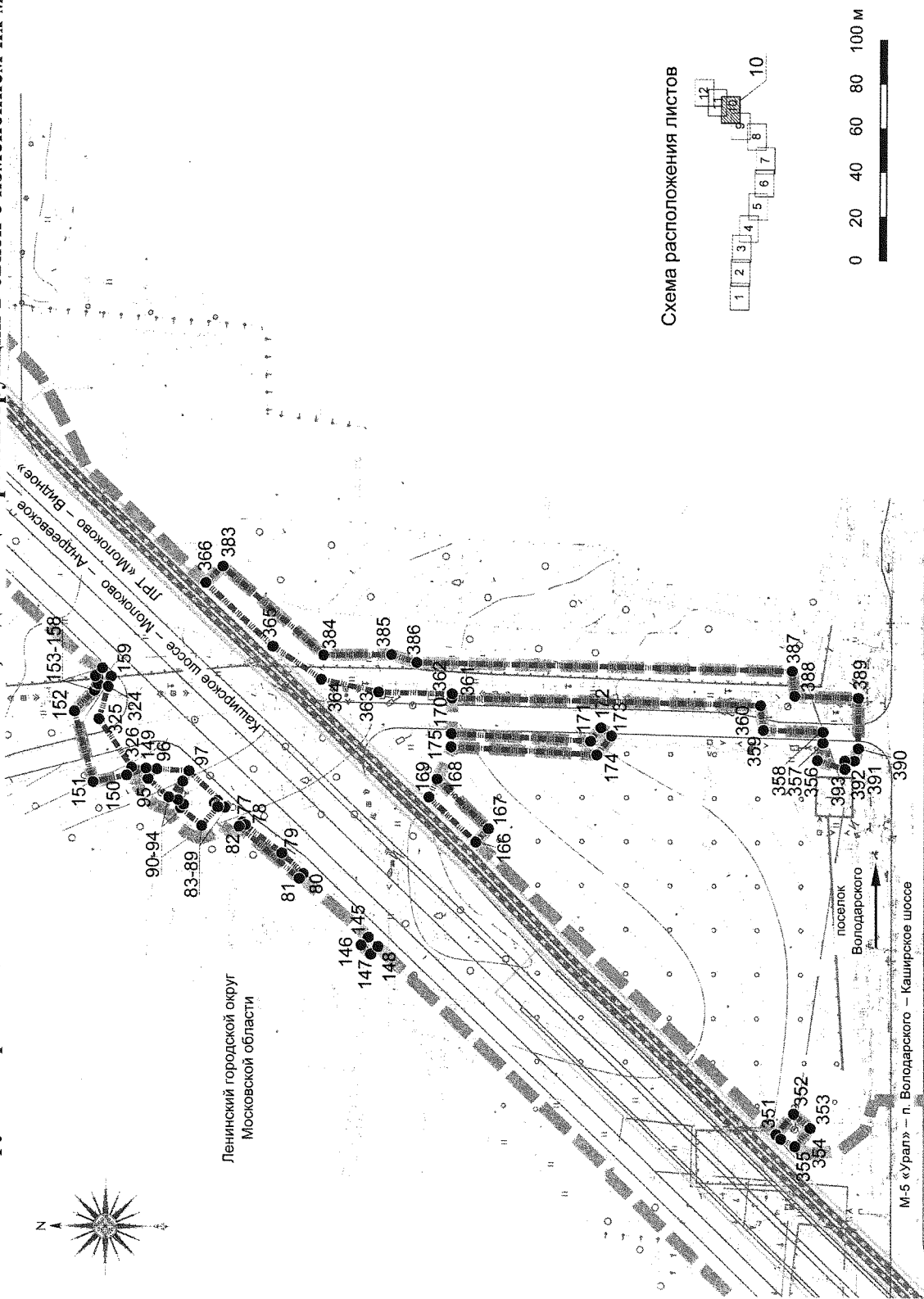


Схема расположения листов

Проект планировки территории для строительства автомобильной дороги регионального значения «Каширское шоссе – Молоково – Андреевское» в Ленинском городском округе Московской области

Проект планировки территории

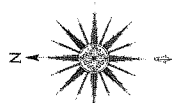
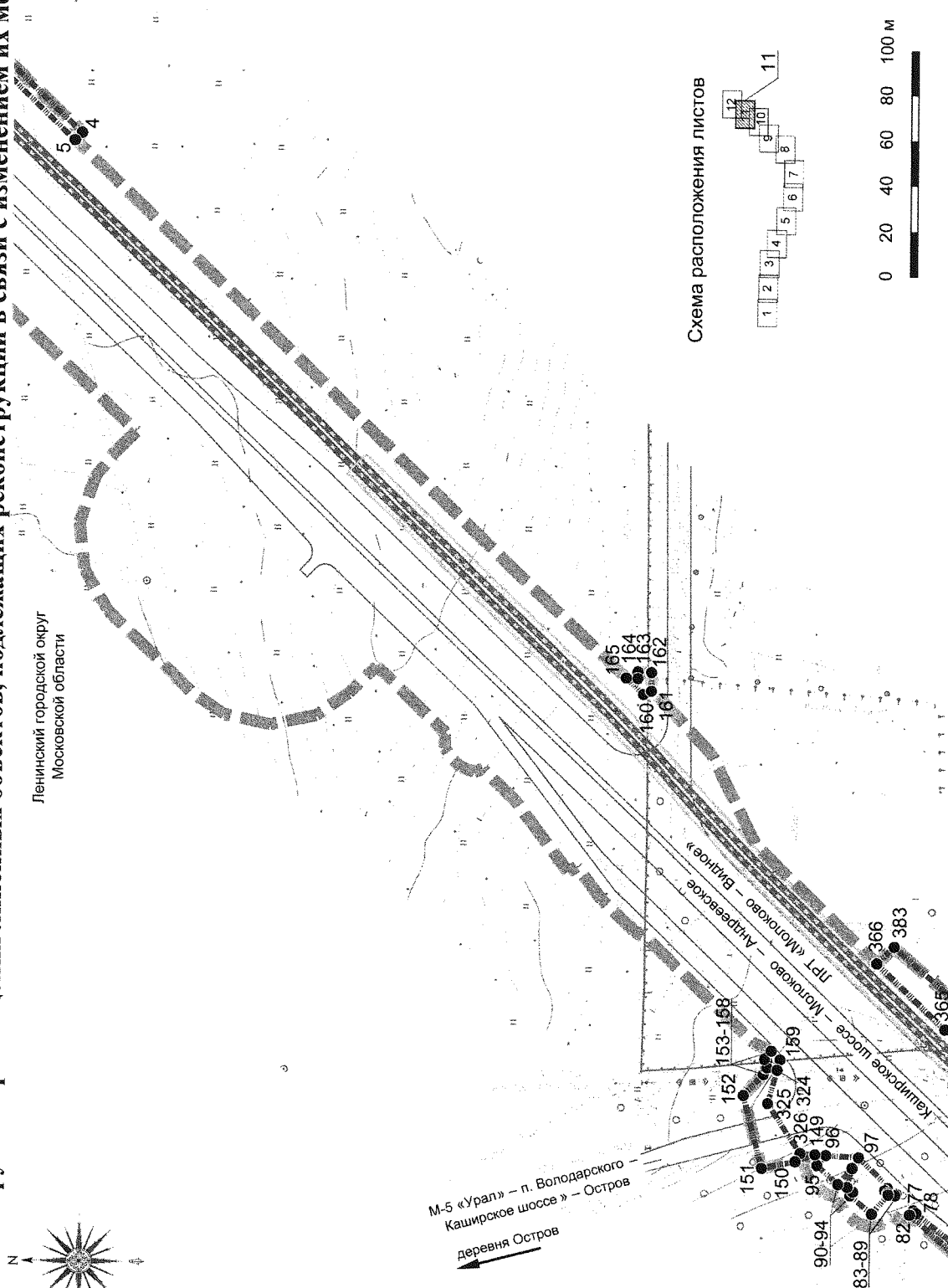
Чертеж границ зон планируемого размещения линейных объектов, подлежащих реконструкции в связи с изменением их местоположения



Проект планировки территории для строительства автомобильной дороги регионального значения «Каширское шоссе – Молоково – Андреевское» в Ленинском городском округе Московской области

Проект планировки территории


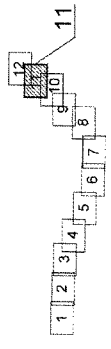
Чертеж границ зон планируемого размещения линейных объектов, подлежащих реконструкции в связи с изменением их местоположения



Ленинский городской округ
Московской области

М-5 «Урал» – п. Володарского –
Каширское шоссе – Остров
Деревня Остров

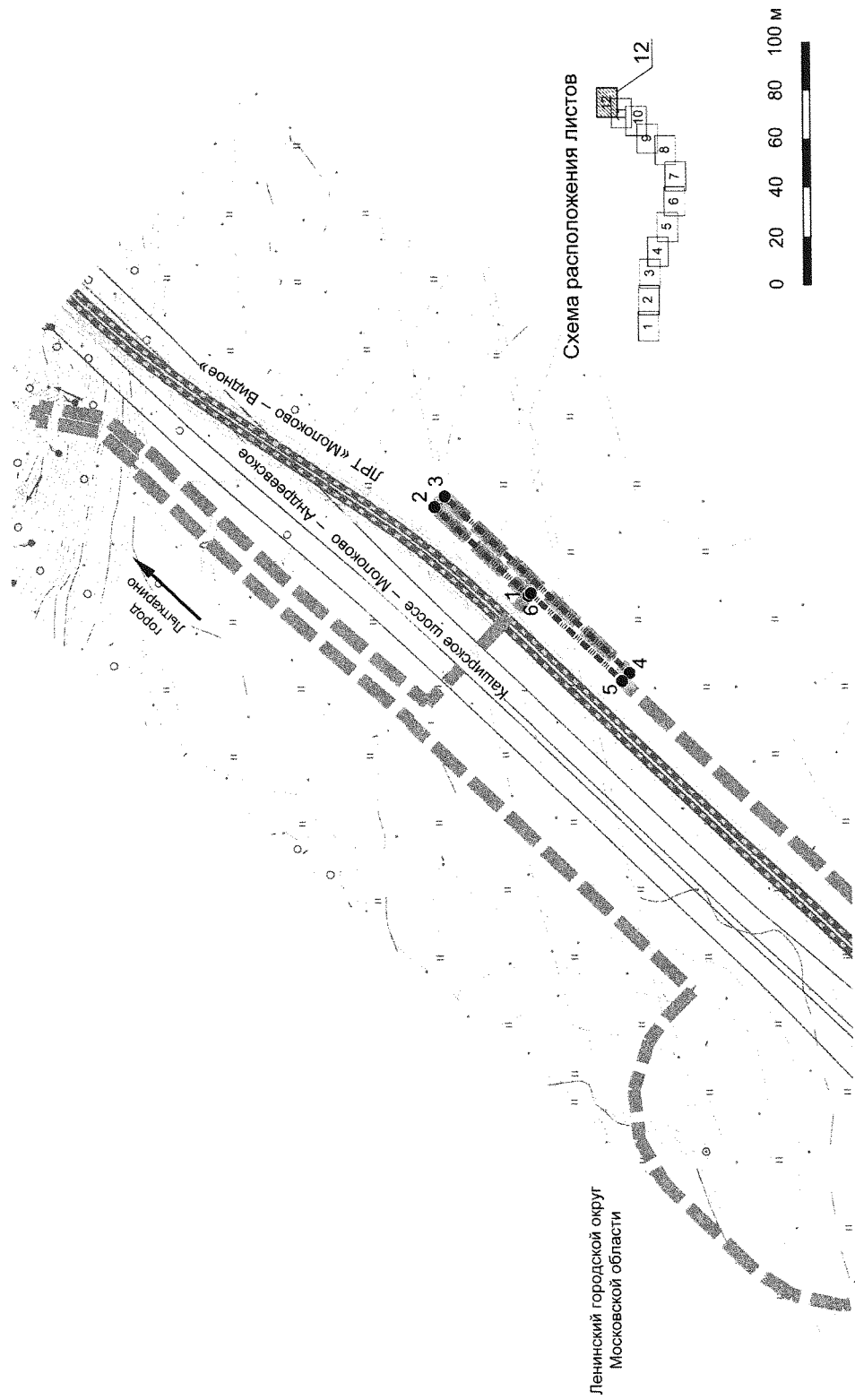
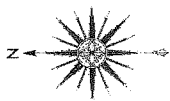
Схема расположения листов



Проект планировки территории для строительства автомобильной дороги регионального значения «Каширское шоссе – Молоково – Андреевское» в Ленинском городском округе Московской области

Проект планировки территории

Чертеж границ зон планируемого размещения линейных объектов, подлежащих реконструкции в связи с изменением их местоположения



2. Проект межевания территории

Раздел 1. Текстовая часть

Проектом межевания территории для строительства автомобильной дороги регионального значения «Каширское шоссе – Молоково – Андреевское» в Ленинском городском округе Московской области определено местоположение границ образуемых и изменяемых земельных участков.

Перечень и сведения о площади образуемых земельных участков, предназначенных для строительства линейного объекта капитального строительства, в том числе возможные способы их образования, а также перечень и сведения о площади образуемых земельных участков, предназначенных для размещения линейного объекта, которые будут отнесены к территориям общего пользования или имуществу общего пользования, в том числе в отношении которых предполагается резервирование и (или) изъятие для государственных или муниципальных нужд, приведены в таблице 1 «Образуемые земельные участки».

Перечень и сведения о площади образуемых земельных участков, предназначенных для размещения линейных объектов, подлежащих реконструкции в связи с изменением их местоположения, в том числе возможные способы их образования, приведены в таблице 1 «Образуемые земельные участки».

Координаты поворотных точек границ образуемых земельных участков приведены в каталоге координат поворотных точек границ образуемых земельных участков в системе координат МСК-50 (таблица 2).

Площади в границах публичных сервитутов, подлежащих установлению, представлены в таблице 3 «Ведомость публичных сервитутов, подлежащих установлению».

Координаты поворотных точек границ публичных сервитутов, подлежащих установлению, приведены в каталоге координат поворотных точек границ публичных сервитутов, подлежащих установлению, в системе координат МСК-50 (таблица 4).

Площади в границах публичных сервитутов, подлежащих установлению в зоне планируемого размещения линейных объектов, подлежащих реконструкции в связи с изменением их местоположения, линейных объектов инженерной инфраструктуры (илопроводов), магистральных линейных объектов представлены в ведомости публичных сервитутов, подлежащих установлению в границах зон планируемого размещения линейных объектов, подлежащих реконструкции в связи с изменением их местоположения, линейных объектов инженерной инфраструктуры (илопроводов), магистральных линейных объектов (таблица 5).

Координаты поворотных точек границ публичных сервитутов, подлежащих установлению в зоне планируемого размещения линейных объектов, подлежащих реконструкции в связи с изменением их местоположения, линейных объектов инженерной инфраструктуры (илопроводов), магистральных линейных объектов приведены в каталоге координат поворотных точек границ публичных сервитутов, подлежащих установлению в границах зон планируемого размещения линейных объектов, подлежащих реконструкции в связи с изменением их местоположения, линейных объектов инженерной инфраструктуры (илопроводов), магистральных линейных объектов в системе координат МСК-50 (таблица 6).

Границы образуемых земельных участков, условные номера образуемых земельных участков и номера поворотных точек их границ отображены на графическом материале «Чертеж межевания территории».

Границы публичных сервитутов, подлежащих установлению, отображены на графическом материале «Чертеж межевания территории».

Границы публичных сервитутов, подлежащих установлению, отображены на графическом материале «Чертеж межевания территории в границах зон планируемого размещения линейных объектов, подлежащих реконструкции в связи с изменением их местоположения, линейных объектов инженерной инфраструктуры (илопроводов), магистральных линейных объектов».

Образуемые земельные участки

Порядковый № ЗУ	Кадастровый номер исходного земельного участка	Площадь исходного земельного участка, кв. м	Категория исходного земельного участка	Вид разрешенного использования земельного участка	Условный номер образуемого земельного участка	Планируемая категория использования земельных участков	Планируемый вид разрешенного использования земельных участков (код)	Площадь испрашиваемого земельного участка, кв. м	Способ образования
Образуемые земельные участки в зоне планируемого размещения линейного объекта									
1	50:21:0050403:275	616	Земли населенных пунктов	Для ведения личного подсобного хозяйства	50:21:0050403:275:ЗУ1	Земли населенных пунктов	Улично-дорожная сеть (12.0.1)	494	Путем раздела земельного участка
2	50:21:0060310:1096	242	Земли населенных пунктов	Коммунальное обслуживание	50:21:0060310:1096:ЗУ1	Земли населенных пунктов	Улично-дорожная сеть (12.0.1)	185	Путем раздела земельного участка
3	50:21:0050403:1769	646	Земли населенных пунктов	Объекты дорожного сервиса, магазины, автомобильные мойки, общественное питание	50:21:0050403:1769:ЗУ1	Земли населенных пунктов	Улично-дорожная сеть (12.0.1)	439	Путем раздела земельного участка
4	50:21:0050403:271	770	Земли населенных пунктов	Для ведения личного подсобного хозяйства	50:21:0050403:271:ЗУ1	Земли населенных пунктов	Улично-дорожная сеть (12.0.1)	773	Путем раздела земельного участка
5	50:21:0060310:1577	520	Земли населенных пунктов	Предпринимательство	50:21:0060310:1577:ЗУ1	Земли населенных пунктов	Улично-дорожная сеть (12.0.1)	180	Путем раздела земельного участка
6	50:21:0050401:1271	860	Земли населенных пунктов	Садоводство	50:21:0050401:1271:ЗУ1	Земли населенных пунктов	Улично-дорожная сеть (12.0.1)	152	Путем раздела земельного участка
7	50:21:0050403:1764	1351	Земли населенных пунктов	Объекты торговли и общественного питания	50:21:0050403:1764:ЗУ1	Земли населенных пунктов	Улично-дорожная сеть (12.0.1)	5	Путем раздела земельного участка

Порядковый № ЗУ	Кадастровый номер исходного земельного участка	Площадь исходного земельного участка, кв. м	Категория исходного земельного участка	Вид разрешенного использования исходного земельного участка	Условный номер образуемого земельного участка	Планируемая категория использования земельных участков	Планируемый вид разрешенного использования земельных участков (код)	Площадь испрашиваемого земельного участка, кв. м	Способ образования
8	50:21:0050403:147	210	Земли населенных пунктов	Для ведения личного подсобного хозяйства	50:21:0050403:147:ЗУ1	Земли населенных пунктов	Улично-дорожная сеть (12.0.1)	90	Путем раздела земельного участка
9	50:21:0000000:40293	18181	Земли промышленности, энергетики, транспорта	Автомобильный транспорт	50:21:0000000:40293:ЗУ1	Земли промышленности, энергетики, транспорта	Коммунальное обслуживание (3.1)	165	Путем раздела земельного участка
10	50:21:0000000:38769	19	Земли промышленности, энергетики, транспорта	Трубопроводный транспорт	50:21:0000000:38769:ЗУ1	Земли промышленности, энергетики, транспорта	Автомобильный транспорт (7.2)	8	Путем раздела земельного участка
11	50:21:0000000:38769	19	Земли промышленности, энергетики, транспорта	Трубопроводный транспорт	50:21:0000000:38769:ЗУ2	Земли промышленности, энергетики, транспорта	Автомобильный транспорт (7.2)	8	Путем раздела земельного участка
12	50:21:0050403:1259	900	Земли населенных пунктов	Для ведения личного подсобного хозяйства	50:21:0050403:1259:ЗУ1	Земли населенных пунктов	Улично-дорожная сеть (12.0.1)	144	Путем раздела земельного участка
13	50:21:0050403:163	4080	Земли промышленности, энергетики, транспорта	Для размещения мебелино-пружинного производства	50:21:0050403:163:ЗУ1	Земли населенных пунктов	Улично-дорожная сеть (12.0.1)	1122	Путем раздела земельного участка
14	50:21:0050403:222	120	Земли населенных пунктов	Для ведения личного подсобного хозяйства	50:21:0050403:222:ЗУ1	Земли населенных пунктов	Улично-дорожная сеть (12.0.1)	67	Путем раздела земельного участка

Порядковый № ЗУ	Кадастровый номер исходного земельного участка	Площадь исходного земельного участка, кв. м	Категория исходного земельного участка	Вид разрешенного использования исходного земельного участка	Условный номер образуемого земельного участка	Планируемая категория использования земельных участков	Планируемый вид разрешенного использования земельных участков (код)	Площадь испрашиваемого земельного участка, кв. м	Способ образования
15	50:21:0050401:301	1510	Земли населенных пунктов	Личное подсобное хозяйство	50:21:0050401:301:ЗУ1	Земли населенных пунктов	Улично-дорожная сеть (12.0.1)	1187	Путем раздела земельного участка
16	50:21:0050403:238	900	Земли населенных пунктов	Для садоводства	50:21:0050403:238:ЗУ1	Земли населенных пунктов	Улично-дорожная сеть (12.0.1)	891	Путем раздела земельного участка
17	50:21:0060103:394	6289	Земли населенных пунктов	Для размещения автомобильной дороги	50:21:0060103:394:ЗУ1	Земли населенных пунктов	Коммунальное обслуживание (3.1)	188	Путем раздела земельного участка
18	50:21:0050403:72	370	Земли населенных пунктов	Для ведения личного подсобного хозяйства	50:21:0050403:72:ЗУ1	Земли населенных пунктов	Улично-дорожная сеть (12.0.1)	93	Путем раздела земельного участка
19	50:21:0060310:970	2970	Земли населенных пунктов	Предпринимательство	50:21:0060310:970:ЗУ1	Земли населенных пунктов	Улично-дорожная сеть (12.0.1)	881	Путем раздела земельного участка
20	50:21:0050403:235	1482	Земли населенных пунктов	Для индивидуального жилищного строительства	50:21:0050403:235:ЗУ1	Земли населенных пунктов	Улично-дорожная сеть (12.0.1)	689	Путем раздела земельного участка
21	50:21:0000000:40945	34401	Земли населенных пунктов	Автомобильный транспорт	50:21:0000000:40945:ЗУ1	Земли населенных пунктов	Коммунальное обслуживание (3.1)	22	Путем раздела земельного участка

Порядковый № ЗУ	Кадастровый номер исходного земельного участка	Площадь исходного земельного участка, кв. м	Категория исходного земельного участка	Вид разрешенного использования исходного земельного участка	Условный номер образуемого земельного участка	Планируемая категория использования земельных участков	Планируемый вид разрешенного использования земельных участков (код)	Площадь испрашиваемого земельного участка, кв. м	Способ образования
22	50:21:0000000:34129	13296	Земли промышленности, энергетики, транспорта	Для размещения автомобильной дороги	50:21:0000000:34129:ЗУ1	Земли промышленности, энергетики, транспорта	Коммунальное обслуживание (3.1)	86	Путем раздела земельного участка
23	50:21:0050403:58	620	Земли населенных пунктов	Для ведения личного подсобного хозяйства	50:21:0050403:58:ЗУ1	Земли населенных пунктов	Улично-дорожная сеть (12.0.1)	120	Путем раздела земельного участка
24	50:21:0000000:43415	633	Земли населенных пунктов	Для индивидуального жилищного строительства	50:21:0000000:43415:ЗУ1	Земли населенных пунктов	Улично-дорожная сеть (12.0.1)	527	Путем раздела земельного участка
25	50:21:0060310:991	43193	Земли населенных пунктов	Комплексная многоэтажная жилая застройка	50:21:0060310:991:ЗУ1	Земли населенных пунктов	Улично-дорожная сеть (12.0.1)	74	Путем раздела земельного участка
26	50:21:0050403:31	465	Земли населенных пунктов	Для ведения личного подсобного хозяйства	50:21:0050403:31:ЗУ1	Земли населенных пунктов	Улично-дорожная сеть (12.0.1)	43	Путем раздела земельного участка
27	50:21:0050403:148	700	Земли населенных пунктов	Для ведения личного подсобного хозяйства	50:21:0050403:148:ЗУ1	Земли населенных пунктов	Улично-дорожная сеть (12.0.1)	39	Путем раздела земельного участка
28	50:21:0050403:71	650	Земли населенных пунктов	Для ведения личного подсобного хозяйства	50:21:0050403:71:ЗУ1	Земли населенных пунктов	Улично-дорожная сеть (12.0.1)	62	Путем раздела земельного участка
29	50:21:0050403:75	490	Земли населенных пунктов	Для ведения личного подсобного хозяйства	50:21:0050403:75:ЗУ1	Земли населенных пунктов	Улично-дорожная сеть (12.0.1)	120	Путем раздела земельного участка

Порядковый № ЗУ	Кадастровый номер исходного земельного участка	Площадь исходного земельного участка, кв. м	Категория исходного земельного участка	Вид разрешенного использования исходного земельного участка	Условный номер образуемого земельного участка	Планируемая категория использования земельных участков	Планируемый вид разрешенного использования земельных участков (код)	Площадь испрашиваемого земельного участка, кв. м	Способ образования
30	50:21:0000000:46131	32116	Земли населенных пунктов	Комплексная многоэтажная жилая застройка	50:21:0000000:46131:ЗУ1	Земли населенных пунктов	Улично-дорожная сеть (12.0.1)	711	Путем раздела земельного участка
31	50:21:0050403:153	1000	Земли населенных пунктов	Для ведения личного подсобного хозяйства	50:21:0050403:153:ЗУ1	Земли населенных пунктов	Улично-дорожная сеть (12.0.1)	41	Путем раздела земельного участка
32	50:21:0000000:40292	15329	Земли населенных пунктов	Автомобильный транспорт	50:21:0000000:40292:ЗУ1	Земли промышленности, энергетики, транспорта	Автомобильный транспорт (7.2)	7980	Путем раздела земельного участка
33	50:21:0050401:834	750	Земли населенных пунктов	Личное подсобное хозяйство	50:21:0050401:834:ЗУ1	Земли населенных пунктов	Улично-дорожная сеть (12.0.1)	328	Путем раздела земельного участка
34	50:21:0060403:127	61000	Земли населенных пунктов	Многоквартирные малоэтажные жилые дома, в том числе блокированные (таунхаусы)	50:21:0060403:127:ЗУ1	Земли населенных пунктов	Улично-дорожная сеть (12.0.1)	10129	Путем раздела земельного участка

Порядковый № ЗУ	Кадастровый номер исходного земельного участка	Площадь исходного земельного участка, кв. м	Категория исходного земельного участка	Вид разрешенного использования исходного земельного участка	Условный номер образуемого земельного участка	Планируемая категория использования земельных участков	Планируемый вид разрешенного использования земельных участков (код)	Площадь испрашиваемого земельного участка, кв. м	Способ образования
35	50:21:0000000:40946	82219	Земли населенных пунктов	Объекты розничной торговли; коммерческие объекты, не связанные с проживанием населения (бизнес-центры; отдельные офисы различных фирм, компаний и других т.п. объектов); объекты общественного питания	50:21:0000000:40946:ЗУ1	Земли населенных пунктов	Коммунальное обслуживание (3.1)	1881	Путем раздела земельного участка
36	50:21:0060103:5957	30193	Земли сельскохозяйственного назначения	Для сельскохозяйственного производства	50:21:0060103:5957:ЗУ1	Земли промышленности, энергетики, транспорта	Коммунальное обслуживание (3.1)	1214	Путем раздела земельного участка
37	50:21:0050403:190	1170	Земли населенных пунктов	Для ведения личного подсобного хозяйства	50:21:0050403:190:ЗУ1	Земли населенных пунктов	Улично-дорожная сеть (12.0.1)	1073	Путем раздела земельного участка
38	50:21:0050403:274	622	Земли населенных пунктов	Для ведения личного подсобного хозяйства	50:21:0050403:274:ЗУ1	Земли населенных пунктов	Улично-дорожная сеть (12.0.1)	46	Путем раздела земельного участка
39	50:21:0050403:211	760	Земли населенных пунктов	Для ведения личного подсобного хозяйства	50:21:0050403:211:ЗУ1	Земли населенных пунктов	Улично-дорожная сеть (12.0.1)	6	Путем раздела земельного участка

Порядковый № ЗУ	Кадастровый номер исходного земельного участка	Площадь исходного земельного участка, кв. м	Категория исходного земельного участка	Вид разрешенного использования земельного участка	Условный номер образуемого земельного участка	Планируемая категория использования земельных участков	Планируемый вид разрешенного использования земельных участков (код)	Площадь испрашиваемого земельного участка, кв. м	Способ образования
40	50:21:0050403:141	1710	Земли населенных пунктов	Для ведения личного подсобного хозяйства	50:21:0050403:141:ЗУ1	Земли населенных пунктов	Улично-дорожная сеть (12.0.1)	1608	Путем раздела земельного участка
41	50:21:0050403:290	185	Земли населенных пунктов	Для ведения личного подсобного хозяйства	50:21:0050403:290:ЗУ1	Земли населенных пунктов	Улично-дорожная сеть (12.0.1)	124	Путем раздела земельного участка
42	50:21:0050403:205	1399	Земли населенных пунктов	Объекты социального обеспечения, объекты розничной торговли, объекты общественного питания, объекты бытового обслуживания, гостиницы, офисы, объекты, связанные с обслуживанием населения (нотариальные конторы, ломбарды, юридические консультации, агентства недвижимости, туристические агентства), объекты досуга и развлечения (клубы, дискотеки,	50:21:0050403:205:ЗУ1	Земли населенных пунктов	Улично-дорожная сеть (12.0.1)	704	Путем раздела земельного участка

Порядковый № ЗУ	Кадастровый номер исходного земельного участка	Площадь исходного земельного участка, кв. м	Категория исходного земельного участка	Вид разрешенного использования земельного участка	Условный номер образуемого земельного участка	Планируемая категория использования земельных участков	Планируемый вид разрешенного использования земельных участков (код)	Площадь испрашиваемого земельного участка, кв. м	Способ образования
43	50:21:0050403:286	853	Земли населенных пунктов	Для ведения личного подсобного хозяйства залы компьютерных игр), коммерческие объекты, не связанные с проживанием населения (бизнес-центры, офисы различных фирм, компаний и других т.п. объектов)	50:21:0050403:286:ЗУ1	Земли населенных пунктов	Улично-дорожная сеть (12.0.1)	14	Путем раздела земельного участка
44	50:21:0000000:32572	2677	Земли населенных пунктов	Для размещения автомобильной дороги	50:21:0000000:32572:ЗУ1	Земли населенных пунктов	Коммунальное обслуживание (3.1)	273	Путем раздела земельного участка
45	50:21:0050403:142	852	Земли населенных пунктов	Для ведения личного подсобного хозяйства	50:21:0050403:142:ЗУ1	Земли населенных пунктов	Улично-дорожная сеть (12.0.1)	37	Путем раздела земельного участка
46	50:21:0050403:226	100	Земли населенных пунктов	Для огородничества	50:21:0050403:226:ЗУ1	Земли населенных пунктов	Улично-дорожная сеть (12.0.1)	63	Путем раздела земельного участка
47	50:21:0000000:5	701400	Земли населенных пунктов	Автомобильный транспорт	50:21:0000000:5:ЗУ1	Земли промышленности, энергетики, транспорта	Коммунальное обслуживание (3.1)	535	Путем раздела земельного участка

Порядковый № ЗУ	Кадастровый номер исходного земельного участка	Площадь исходного земельного участка, кв. м	Категория исходного земельного участка	Вид разрешенного использования исходного земельного участка	Условный номер образуемого земельного участка	Планируемая категория использования земельных участков	Планируемый вид разрешенного использования земельных участков (код)	Площадь испрашиваемого земельного участка, кв. м	Способ образования
48	50:21:0050403:161	1160	Земли населенных пунктов	Для ведения личного подсобного хозяйства	50:21:0050403:161:ЗУ1	Земли населенных пунктов	Улично-дорожная сеть (12.0.1)	161	Путем раздела земельного участка
49	50:21:0050403:218	904	Земли населенных пунктов	Для индивидуального жилищного строительства	50:21:0050403:218:ЗУ1	Земли населенных пунктов	Улично-дорожная сеть (12.0.1)	19	Путем раздела земельного участка
50	50:21:0060310:1609	537	Земли населенных пунктов	Предпринимательство	50:21:0060310:1609:ЗУ1	Земли населенных пунктов	Улично-дорожная сеть (12.0.1)	404	Путем раздела земельного участка
51	50:21:0050403:1282	1809	Земли населенных пунктов	Объекты оптовой торговли, строительные базы, магазины стройматериалов	50:21:0050403:1282:ЗУ1	Земли населенных пунктов	Улично-дорожная сеть (12.0.1)	306	Путем раздела земельного участка
52	50:21:0050403:1282	1809	Земли населенных пунктов	Объекты оптовой торговли, строительные базы, магазины стройматериалов	50:21:0050403:1282:ЗУ2	Земли населенных пунктов	Коммунальное обслуживание (3.1)	7	Путем раздела земельного участка
53	50:21:0050403:298	98	Земли населенных пунктов	Для ведения личного подсобного хозяйства	50:21:0050403:298:ЗУ1	Земли населенных пунктов	Улично-дорожная сеть (12.0.1)	57	Путем раздела земельного участка
54	50:21:0060403:7947	170702	Земли населенных пунктов	Под жилищное строительство	50:21:0060403:7947:ЗУ1	Земли населенных пунктов	Коммунальное обслуживание (3.1)	683	Путем раздела земельного участка

Порядковый № ЗУ	Кадастровый номер исходного земельного участка	Площадь исходного земельного участка, кв. м	Категория исходного земельного участка	Вид разрешенного использования земельного участка	Условный номер образуемого земельного участка	Планируемая категория использования земельных участков	Планируемый вид разрешенного использования земельных участков (код)	Площадь испрашиваемого земельного участка, кв. м	Способ образования
55	50:21:0050403:74	670	Земли населенных пунктов	Для ведения личного подсобного хозяйства	50:21:0050403:74:ЗУ1	Земли населенных пунктов	Улично-дорожная сеть (12.0.1)	307	Путем раздела земельного участка
56	50:21:0050403:60	514	Земли населенных пунктов	Для ведения личного подсобного хозяйства	50:21:0050403:60:ЗУ1	Земли населенных пунктов	Улично-дорожная сеть (12.0.1)	166	Путем раздела земельного участка
57	50:21:0050403:1752	2219	Земли населенных пунктов	Для индивидуального жилищного строительства	50:21:0050403:1752:ЗУ1	Земли населенных пунктов	Улично-дорожная сеть (12.0.1)	142	Путем раздела земельного участка
58	50:21:0060310:990	356063	Земли населенных пунктов	Комплексная многоэтажная жилая застройка	50:21:0060310:990:ЗУ1	Земли населенных пунктов	Улично-дорожная сеть (12.0.1)	1891	Путем раздела земельного участка
59	50:21:0050404:225	2649877	Земли сельскохозяйственного назначения	Для сельскохозяйственного производства	50:21:0050404:225:ЗУ1	Земли промышленности, энергетики, транспорта	Автомобильный транспорт (7.2)	9793	Путем раздела земельного участка
60	50:21:0060310:1106	23288	Земли населенных пунктов	Комплексная многоэтажная жилая застройка	50:21:0060310:1106:ЗУ1	Земли населенных пунктов	Улично-дорожная сеть (12.0.1)	1445	Путем раздела земельного участка
61	50:21:0060403:79	277390	Земли населенных пунктов	Под застройку жилыми зданиями, объектами культурно-бытового и социального назначения	50:21:0060403:79:ЗУ1	Земли населенных пунктов	Улично-дорожная сеть (12.0.1)	32473	Путем раздела земельного участка

Порядковый № ЗУ	Кадастровый номер исходного земельного участка	Площадь исходного земельного участка, кв. м	Категория исходного земельного участка	Вид разрешенного использования исходного земельного участка	Условный номер образуемого земельного участка	Планируемая категория использования земельных участков	Планируемый вид разрешенного использования земельных участков (код)	Площадь испрашиваемого земельного участка, кв. м	Способ образования
62	50:21:0070106:129	27570	Земли сельскохозяйственного назначения	Для сельскохозяйственного производства	50:21:0070106:129:ЗУ1	Земли промышленности, энергетики, транспорта	Коммунальное обслуживание (3.1)	2035	Путем раздела земельного участка
63	50:21:0060103:9	903500	Земли сельскохозяйственного назначения	Для сельскохозяйственного производства	50:21:0060103:9:ЗУ1	Земли промышленности, энергетики, транспорта	Коммунальное обслуживание (3.1)	1031	Путем раздела земельного участка
64	50:21:0060103:9	903500	Земли сельскохозяйственного назначения	Для сельскохозяйственного производства	50:21:0060103:9:ЗУ2	Земли промышленности, энергетики, транспорта	Автомобильный транспорт (7.2)	79929	Путем раздела земельного участка
65	50:21:0060103:5958	47307	Земли сельскохозяйственного назначения	Для сельскохозяйственного производства	50:21:0060103:5958:ЗУ1	Земли промышленности, энергетики, транспорта	Коммунальное обслуживание (3.1)	1157	Путем раздела земельного участка
66	50:21:0060103:5958	47307	Земли сельскохозяйственного назначения	Для сельскохозяйственного производства	50:21:0060103:5958:ЗУ2	Земли промышленности, энергетики, транспорта	Коммунальное обслуживание (3.1)	196	Путем раздела земельного участка

Порядковый № ЗУ	Кадастровый номер исходного земельного участка	Площадь исходного земельного участка, кв. м	Категория исходного земельного участка	Вид разрешенного использования исходного земельного участка	Условный номер образуемого земельного участка	Планируемая категория использования земельных участков	Планируемый вид разрешенного использования земельных участков (код)	Площадь испрашиваемого земельного участка, кв. м	Способ образования
67	50:21:0060403:79	277390	Земли населенных пунктов	Под застройку жилыми зданиями, объектами культурно-бытового и социального назначения	50:21:0060403:79:ЗУ2	Земли населенных пунктов	Коммунальное обслуживание (3.1)	769	Путем раздела земельного участка
68	50:21:0060103:9	903500	Земли сельскохозяйственного назначения	Для сельскохозяйственного производства	50:21:0060103:9:ЗУ3	Земли промышленности, энергетики, транспорта	Коммунальное обслуживание (3.1)	1556	Путем раздела земельного участка
69	50:21:0060103:9	903500	Земли сельскохозяйственного назначения	Для сельскохозяйственного производства	50:21:0060103:9:ЗУ4	Земли промышленности, энергетики, транспорта	Коммунальное обслуживание (3.1)	382	Путем раздела земельного участка
70	50:21:0050404:225	2649877	Земли сельскохозяйственного назначения	Для сельскохозяйственного производства	50:21:0050404:225:ЗУ2	Земли промышленности, энергетики, транспорта	Коммунальное обслуживание (3.1)	273	Путем раздела земельного участка
71	50:21:0050404:225	2649877	Земли сельскохозяйственного назначения	Для сельскохозяйственного производства	50:21:0050404:225:ЗУ3	Земли промышленности, энергетики, транспорта	Коммунальное обслуживание (3.1)	142	Путем раздела земельного участка

Порядковый № ЗУ	Кадастровый номер исходного земельного участка	Площадь исходного земельного участка, кв. м	Категория исходного земельного участка	Вид разрешенного использования земельного участка	Условный номер образуемого земельного участка	Планируемая категория использования земельных участков	Планируемый вид разрешенного использования земельных участков (код)	Площадь испрашиваемого земельного участка, кв. м	Способ образования
72	50:21:0060103:5907	7544	Земли населенных пунктов	Земельные участки (территории) общего пользования	50:21:0060103:5907:ЗУ1	Земли населенных пунктов	Коммунальное обслуживание (3.1)	161	Путем раздела земельного участка
73	50:21:0060403:7947	170702	Земли населенных пунктов	Под жилищное строительство	50:21:0060403:7947:ЗУ2	Земли населенных пунктов	Коммунальное обслуживание (3.1)	314	Путем раздела земельного участка
74	50:21:0060403:79	277390	Земли населенных пунктов	Под застройку жилыми зданиями, объектами культурно-бытового и социального назначения	50:21:0060403:79:ЗУ3	Земли населенных пунктов	Коммунальное обслуживание (3.1)	114	Путем раздела земельного участка
75	50:21:0060403:79	277390	Земли населенных пунктов	Под застройку жилыми зданиями, объектами культурно-бытового и социального назначения	50:21:0060403:79:ЗУ4	Земли населенных пунктов	Коммунальное обслуживание (3.1)	1376	Путем раздела земельного участка
76	50:21:0060403:79	277390	Земли населенных пунктов	Под застройку жилыми зданиями, объектами культурно-бытового и социального назначения	50:21:0060403:79:ЗУ5	Земли населенных пунктов	Коммунальное обслуживание (3.1)	129	Путем раздела земельного участка

Порядковый № ЗУ	Кадастровый номер исходного земельного участка	Площадь исходного земельного участка, кв. м	Категория исходного земельного участка	Вид разрешенного использования исходного земельного участка	Условный номер образуемого земельного участка	Планируемая категория использования земельных участков	Планируемый вид разрешенного использования земельных участков (код)	Площадь испрашиваемого земельного участка, кв. м	Способ образования
77	50:21:0000000:46131	32116	Земли населенных пунктов	Комплексная многоэтажная жилая застройка	50:21:0000000:46131:ЗУ2	Земли населенных пунктов	Коммунальное обслуживание (3.1)	473	Путем раздела земельного участка
78	50:21:0050403	-	-	-	50:21:0050403:ЗУ1	Земли населенных пунктов	Улично-дорожная сеть (12.0.1)	7038	Образование из земель, находящихся в государственной или муниципальной собственности
79	50:21:0060310	-	-	-	50:21:0060310:ЗУ1	Земли населенных пунктов	Улично-дорожная сеть (12.0.1)	1240	Образование из земель, находящихся в государственной или муниципальной собственности
80	50:21:0060310	-	-	-	50:21:0060310:ЗУ2	Земли населенных пунктов	Улично-дорожная сеть (12.0.1)	7	Образование из земель, находящихся в государственной или муниципальной собственности

Порядковый № ЗУ	Кадастровый номер исходного земельного участка	Площадь исходного земельного участка, кв. м	Категория исходного земельного участка	Вид разрешенного использования исходного земельного участка	Условный номер образуемого земельного участка	Планируемая категория использования земельных участков	Планируемый вид разрешенного использования земельных участков (код)	Площадь испрашиваемого земельного участка, кв. м	Способ образования
81	50:21:0050403	-	-	-	50:21:0050403: ЗУ2	Земли населенных пунктов	Улично-дорожная сеть (12.0.1)	1089	Образование из земель, находящихся в государственной или муниципальной собственности
82	50:21:0060310	-	-	-	50:21:0060310: ЗУ3	Земли населенных пунктов	Улично-дорожная сеть (12.0.1)	187	Образование из земель, находящихся в государственной или муниципальной собственности
83	50:21:0060310	-	-	-	50:21:0060310: ЗУ4	Земли населенных пунктов	Улично-дорожная сеть (12.0.1)	333	Образование из земель, находящихся в государственной или муниципальной собственности

Порядковый № ЗУ	Кадастровый номер исходного земельного участка	Площадь исходного земельного участка, кв. м	Категория исходного земельного участка	Вид разрешенного использования исходного земельного участка	Условный номер образуемого земельного участка	Планируемая категория использования земельных участков	Планируемый вид разрешенного использования земельных участков (код)	Площадь испрашиваемого земельного участка, кв. м	Способ образования
84	50:21:0060310	-	-	-	50:21:0060310: ЗУ5	Земли населенных пунктов	Улично-дорожная сеть (12.0.1)	69	Образование из земель, находящихся в государственной или муниципальной собственности
85	50:21:0060310	-	-	-	50:21:0060310: ЗУ6	Земли населенных пунктов	Улично-дорожная сеть (12.0.1)	44	Образование из земель, находящихся в государственной или муниципальной собственности
86	50:21:0050403	-	-	-	50:21:0050403: ЗУ3	Земли населенных пунктов	Улично-дорожная сеть (12.0.1)	2620	Образование из земель, находящихся в государственной или муниципальной собственности

Порядковый № ЗУ	Кадастровый номер исходного земельного участка	Площадь исходного земельного участка, кв. м	Категория исходного земельного участка	Вид разрешенного использования исходного земельного участка	Условный номер образуемого земельного участка	Планируемая категория использования земельных участков	Планируемый вид разрешенного использования земельных участков (код)	Площадь испрашиваемого земельного участка, кв. м	Способ образования
87	50:21:0050403	-	-	-	50:21:0050403: ЗУ4	Земли населенных пунктов	Улично-дорожная сеть (12.0.1)	22	Образование из земель, находящихся в государственной или муниципальной собственности
88	50:21:0050403	-	-	-	50:21:0050403: ЗУ5	Земли населенных пунктов	Улично-дорожная сеть (12.0.1)	55	Образование из земель, находящихся в государственной или муниципальной собственности
89	50:21:0060403	-	-	-	50:21:0060403: ЗУ1	Земли населенных пунктов	Улично-дорожная сеть (12.0.1)	1041	Образование из земель, находящихся в государственной или муниципальной собственности

Порядковый № ЗУ	Кадастровый номер исходного земельного участка	Площадь исходного земельного участка, кв. м	Категория исходного земельного участка	Вид разрешенного использования исходного земельного участка	Условный номер образуемого земельного участка	Планируемая категория использования земельных участков	Планируемый вид разрешенного использования земельных участков (код)	Площадь испрашиваемого земельного участка, кв. м	Способ образования
90	50:21:0050403	-	-	-	50:21:0050403: ЗУ6	Земли промышленности, энергетики, транспорта	Автомобильный транспорт (7.2)	446	Образование из земель, находящихся в государственной или муниципальной собственности
91	50:21:0050403	-	-	-	50:21:0050403: ЗУ7	Земли населенных пунктов	Коммунальное обслуживание (3.1)	73	Образование из земель, находящихся в государственной или муниципальной собственности
92	50:21:0060310: 1103	192555	Земли населенных пунктов	Комплексная многоэтажная жилая застройка	50:21:0060310: 1103:ЗУ1	Земли населенных пунктов	Улично-дорожная сеть (12.0.1)	229	Путем раздела земельного участка
93	50:21:0060103: 9	903500	Земли сельскохозяйственного назначения	Для сельскохозяйственного производства	50:21:0060103: 9:ЗУ5	Земли промышленности, энергетики, транспорта	Коммунальное обслуживание (3.1)	1352	Путем раздела земельного участка
94	50:21:0000000: 40293	18181	Земли промышленности, энергетики, транспорта	Автомобильный транспорт	50:21:0000000: 40293:ЗУ2	Земли промышленности, энергетики, транспорта	Автомобильный транспорт (7.2)	17166	Путем раздела земельного участка

Порядковый № ЗУ	Кадастровый номер исходного земельного участка	Площадь исходного земельного участка, кв. м	Категория исходного земельного участка	Вид разрешенного использования земельного участка	Условный номер образуемого земельного участка	Планируемая категория использования земельных участков	Планируемый вид разрешенного использования земельных участков (код)	Площадь испрашиваемого земельного участка, кв. м	Способ образования
109	50:21:0000000:36121	22374	Земли населенных пунктов	Коммунальное обслуживание, общее пользование территории	50:21:0000000:36121:ЗУ1	Земли населенных пунктов	Улично-дорожная сеть (12.0.1)	111	Путем раздела земельного участка
178	50:21:0060103:9	903500	Земли сельскохозяйственного назначения	Для сельскохозяйственного производства	50:21:0060103:9:ЗУ6	Земли промышленности, энергетики, транспорта	Коммунальное обслуживание (3.1)	67	Путем раздела земельного участка
-	50:21:0060310:1575	800	Земли населенных пунктов	Объекты дорожного сервиса (4.9.1)		Земли населенных пунктов	Улично-дорожная сеть (12.0.1)	-	Не требуется (полное изъятие)
-	50:21:0050403:292	155	Земли населенных пунктов	Для ведения личного подсобного хозяйства		Земли населенных пунктов	Улично-дорожная сеть (12.0.1)	-	Не требуется (полное изъятие)
-	50:21:0050403:296	99	Земли населенных пунктов	Для ведения личного подсобного хозяйства		Земли населенных пунктов	Улично-дорожная сеть (12.0.1)	-	Не требуется (полное изъятие)
-	50:21:0060310:1574	280	Земли населенных пунктов	-		Земли населенных пунктов	Улично-дорожная сеть (12.0.1)	-	Не требуется (полное изъятие)
-	50:21:0050403:300	137	Земли населенных пунктов	Для ведения личного подсобного хозяйства		Земли населенных пунктов	Улично-дорожная сеть (12.0.1)	-	Не требуется (полное изъятие)
-	50:21:0060103:468	28763	Земли населенных пунктов	Автомобильный транспорт		Земли населенных пунктов	Улично-дорожная сеть (12.0.1)	-	Не требуется (полное изъятие)

Порядковый № ЗУ	Кадастровый номер исходного земельного участка	Площадь исходного земельного участка, кв. м	Категория исходного земельного участка	Вид разрешенного использования земельного участка	Условный номер образуемого земельного участка	Планируемая категория использования земельных участков	Планируемый вид разрешенного использования земельных участков (код)	Площадь испрашиваемого земельного участка, кв. м	Способ образования
-	50:21:0000000:41219	196	Земли населенных пунктов	Для ведения личного подсобного хозяйства (приусадебный земельный участок)		Земли населенных пунктов	Улично-дорожная сеть (12.0.1)	-	Не требуется (полное изъятие)
-	50:21:0060310:1576	50	Земли населенных пунктов	Предпринимательство		Земли населенных пунктов	Улично-дорожная сеть (12.0.1)	-	Не требуется (полное изъятие)
-	50:21:0050403:297	99	Земли населенных пунктов	Для ведения личного подсобного хозяйства		Земли населенных пунктов	Улично-дорожная сеть (12.0.1)	-	Не требуется (полное изъятие)
-	50:21:0050403:295	40	Земли населенных пунктов	Для ведения личного подсобного хозяйства		Земли населенных пунктов	Улично-дорожная сеть (12.0.1)	-	Не требуется (полное изъятие)
-	50:21:0050402:510	900	Земли населенных пунктов	Предпринимательство		Земли населенных пунктов	Улично-дорожная сеть (12.0.1)	-	Не требуется (полное изъятие)
-	50:21:0060103:5906	721	Земли населенных пунктов	Земельные участки (территории) общего пользования		-	-	-	Не требуется (полное изъятие)
-	50:21:0050403:291	155	Земли населенных пунктов	Для ведения личного подсобного хозяйства		Земли населенных пунктов	Улично-дорожная сеть (12.0.1)	-	Не требуется (полное изъятие)
-	50:21:0000000:46152	207	Земли населенных пунктов	Предпринимательство		Земли населенных пунктов	Улично-дорожная сеть (12.0.1)	-	Не требуется (полное изъятие)
-	50:21:0050403:4	151	Земли населенных пунктов	Для ведения личного подсобного хозяйства		Земли населенных пунктов	Улично-дорожная сеть (12.0.1)	-	Не требуется (полное изъятие)

Порядковый № ЗУ	Кадастровый номер исходного земельного участка	Площадь исходного земельного участка, кв. м	Категория исходного земельного участка	Вид разрешенного использования земельного участка	Условный номер образуемого земельного участка	Планируемая категория использования земельных участков	Планируемый вид разрешенного использования земельных участков (код)	Площадь испрашиваемого земельного участка, кв. м	Способ образования
-	50:21:0050403:293	155	Земли населенных пунктов	Для ведения личного подсобного хозяйства		Земли населенных пунктов	Улично-дорожная сеть (12.0.1)	-	Не требуется (полное изъятие)
-	50:21:0050403:276	616	Земли населенных пунктов	Для ведения личного подсобного хозяйства		Земли населенных пунктов	Улично-дорожная сеть (12.0.1)	-	Не требуется (полное изъятие)
-	50:21:0050403:1262	592	Земли населенных пунктов	Объекты торговли и общественного питания, объекты досуга, связанные с обслуживанием населения (нотариальные конторы, ломбарды, юридические консультации, агентства недвижимости, юридические агентства)		Земли населенных пунктов	Улично-дорожная сеть (12.0.1)	-	Не требуется (полное изъятие)
-	50:21:0050403:294	220	Земли населенных пунктов	Для ведения личного подсобного хозяйства		Земли населенных пунктов	Улично-дорожная сеть (12.0.1)	-	Не требуется (полное изъятие)

Порядковый № ЗУ	Кадастровый номер исходного земельного участка	Площадь исходного земельного участка, кв. м	Категория исходного земельного участка	Вид разрешенного использования земельного участка	Условный номер образуемого земельного участка	Планируемая категория использования земельных участков	Планируемый вид разрешенного использования земельных участков (код)	Площадь испрашиваемого земельного участка, кв. м	Способ образования
-	50:21:0050403:1278	2100	Земли населенных пунктов	Коммерческие объекты, не связанные с проживанием населения (бизнес-центры, офисы различных фирм, компаний и других т.п. объектов)		Земли населенных пунктов	Улично-дорожная сеть (12.0.1)	-	Не требуется (полное изъятие)
-	50:21:0060103:5942	3209	Земли населенных пунктов	Для сельскохозяйственного производства		Земли населенных пунктов	Улично-дорожная сеть (12.0.1)	-	Не требуется (полное изъятие)
-	50:21:0060103:446	28155	Земли населенных пунктов	Общее пользование территории		-	-	-	Не требуется (полное изъятие)
-	50:21:0000000:36119	53006	Земли населенных пунктов	Общее пользование территории		-	-	-	Не требуется (полное изъятие)
-	50:21:0060310:988	68189	Земли населенных пунктов	Общее пользование территории		-	-	-	Не требуется (полное изъятие)
-	50:21:0060310:1113	1335	Земли населенных пунктов	Для сельскохозяйственного производства		Земли населенных пунктов	Улично-дорожная сеть (12.0.1)	-	Не требуется (полное изъятие)
Итого								397031	
Образуемые земельные участки в зоне планируемого размещения линейных объектов, подлежащих реконструкции в связи с изменением их местоположения									

Порядковый № ЗУ	Кадастровый номер исходного земельного участка	Площадь исходного земельного участка, кв. м	Категория исходного земельного участка	Вид разрешенного использования исходного земельного участка	Условный номер образуемого земельного участка	Планируемая категория использования земельных участков	Планируемый вид разрешенного использования земельных участков (код)	Площадь испрашиваемого земельного участка, кв. м	Способ образования
95	50:21:0060403	-	-	-	50:21:0060403: ЗУ2	Земли населенных пунктов	Коммунальное обслуживание (3.1)	777	Образование из земель, находящихся в государственной или муниципальной собственности
96	50:21:0060403	-	-	-	50:21:0060403: ЗУ3	Земли населенных пунктов	Коммунальное обслуживание (3.1)	112	Образование из земель, находящихся в государственной или муниципальной собственности
97	50:21:0050403	-	-	-	50:21:0050403: ЗУ8	Земли населенных пунктов	Коммунальное обслуживание (3.1)	196	Образование из земель, находящихся в государственной или муниципальной собственности

Порядковый № ЗУ	Кадастровый номер исходного земельного участка	Площадь исходного земельного участка, кв. м	Категория исходного земельного участка	Вид разрешенного использования исходного земельного участка	Условный номер образуемого земельного участка	Планируемая категория использования земельных участков	Планируемый вид разрешенного использования земельных участков (код)	Площадь испрашиваемого земельного участка, кв. м	Способ образования
98	50:21:0050403	-	-	-	50:21:0050403: ЗУ9	Земли населенных пунктов	Коммунальное обслуживание (3.1)	63	Образование из земель, находящихся в государственной или муниципальной собственности
99	50:21:0060403	-	-	-	50:21:0060403: ЗУ4	Земли населенных пунктов	Коммунальное обслуживание (3.1)	188	Образование из земель, находящихся в государственной или муниципальной собственности
100	50:21:0050403	-	-	-	50:21:0050403: ЗУ10	Земли населенных пунктов	Коммунальное обслуживание (3.1)	1	Образование из земель, находящихся в государственной или муниципальной собственности

Порядковый № ЗУ	Кадастровый номер исходного земельного участка	Площадь исходного земельного участка, кв. м	Категория исходного земельного участка	Вид разрешенного использования исходного земельного участка	Условный номер образуемого земельного участка	Планируемая категория использования земельных участков	Планируемый вид разрешенного использования земельных участков (код)	Площадь испрашиваемого земельного участка, кв. м	Способ образования
101	50:21:0060403	-	-	-	50:21:0060403: ЗУ5	Земли населенных пунктов	Коммунальное обслуживание (3.1)	58	Образование из земель, находящихся в государственной или муниципальной собственности
102	50:21:0050403	-	-	-	50:21:0050403: ЗУ11	Земли населенных пунктов	Коммунальное обслуживание (3.1)	24	Образование из земель, находящихся в государственной или муниципальной собственности
103	50:21:0050403	-	-	-	50:21:0050403: ЗУ12	Земли населенных пунктов	Коммунальное обслуживание (3.1)	4	Образование из земель, находящихся в государственной или муниципальной собственности

Порядковый № ЗУ	Кадастровый номер исходного земельного участка	Площадь исходного земельного участка, кв. м	Категория исходного земельного участка	Вид разрешенного использования исходного земельного участка	Условный номер образуемого земельного участка	Планируемая категория использования земельных участков	Планируемый вид разрешенного использования земельных участков (код)	Площадь испрашиваемого земельного участка, кв. м	Способ образования
104	50:21:0050403	-	-	-	50:21:0050403: ЗУ13	Земли населенных пунктов	Коммунальное обслуживание (3.1)	30	Образование из земель, находящихся в государственной или муниципальной собственности
184	50:21:0060403	-	-	-	50:21:0060403: ЗУ6	Земли промышленности, энергетики, транспорта	Коммунальное обслуживание (3.1)	3	Образование из земель, находящихся в государственной или муниципальной собственности
Итого								1456	

Каталог координат поворотных точек границ образуемых земельных участков

Система координат МСК-50

Номера точек	Координаты, м	
	X	Y
1		
1	447170.58	2209295.84
2	447174.14	2209300.74
3	447182.90	2209309.13
4	447180.78	2209328.35
5	447162.20	2209327.29
6	447163.44	2209305.66
1	447170.58	2209295.84
2		
7	446543.66	2208555.61
8	446543.69	2208575.85
9	446534.65	2208578.88
10	446534.59	2208558.26
7	446543.66	2208555.61
3		
11	447149.40	2209376.33
12	447148.84	2209379.52
13	447148.98	2209396.02
14	447145.29	2209396.05
15	447144.31	2209396.50
16	447143.68	2209397.36
17	447143.78	2209415.18
18	447142.58	2209419.22
19	447136.22	2209419.24
20	447135.48	2209376.33
11	447149.40	2209376.33
4		
21	447333.88	2209543.94
22	447333.22	2209531.31
23	447333.58	2209523.41
24	447334.71	2209515.76
25	447334.10	2209515.65
26	447334.71	2209514.85
27	447336.84	2209516.22
28	447347.32	2209502.13
29	447359.87	2209504.11
30	447363.91	2209503.97
31	447362.00	2209520.54
32	447353.87	2209519.80
33	447352.77	2209531.84

Номера точек	Координаты, м	
	X	Y
34	447346.00	2209531.75
35	447345.61	2209544.33
36	447334.38	2209544.12
37	447334.15	2209544.20
21	447333.88	2209543.94
5		
38	447111.59	2209402.95
39	447111.82	2209419.31
40	447100.81	2209419.35
41	447100.57	2209402.95
38	447111.59	2209402.95
6		
42	447248.69	2209462.23
43	447241.06	2209454.92
44	447240.84	2209451.74
45	447243.63	2209439.43
46	447246.04	2209440.06
47	447250.23	2209443.56
48	447252.69	2209446.27
49	447249.25	2209452.36
50	447249.21	2209455.50
51	447248.69	2209460.86
42	447248.69	2209462.23
7		
52	447141.05	2209171.43
53	447136.06	2209171.39
54	447136.06	2209170.39
55	447141.05	2209170.35
52	447141.05	2209171.43
8		
56	447344.12	2209559.20
57	447345.82	2209555.40
58	447335.30	2209545.31
59	447347.33	2209545.47
60	447349.46	2209558.85
56	447344.12	2209559.20
9		
61	447096.40	2206010.29
62	447098.78	2205968.11
63	447102.52	2205968.29

Номера точек	Координаты, м	
	X	Y
64	447100.44	2206010.48
61	447096.40	2206010.29
10		
65	447065.25	2206334.36
66	447065.26	2206338.22
67	447063.26	2206338.22
68	447063.25	2206334.36
65	447065.25	2206334.36
11		
69	447083.70	2206333.57
70	447083.71	2206337.43
71	447081.71	2206337.43
72	447081.70	2206333.57
69	447083.70	2206333.57
12		
73	447224.98	2209423.21
74	447222.78	2209428.70
75	447222.23	2209435.62
76	447222.14	2209436.77
77	447211.52	2209426.58
78	447211.55	2209425.97
79	447212.52	2209426.33
80	447213.37	2209419.53
81	447213.64	2209417.37
82	447218.92	2209418.34
73	447224.98	2209423.21
13		
83	447374.83	2209493.13
84	447412.74	2209529.52
85	447420.35	2209535.44
86	447393.81	2209541.00
87	447382.27	2209537.33
88	447372.57	2209534.60
89	447373.12	2209511.57
90	447374.55	2209496.18
83	447374.83	2209493.13
14		
91	447211.48	2209336.51
92	447213.54	2209338.49
93	447210.39	2209367.00
94	447208.14	2209366.75
91	447211.48	2209336.51

Номера точек	Координаты, м	
	X	Y
15		
95	447311.46	2209432.41
96	447328.71	2209448.95
97	447327.35	2209457.18
98	447326.66	2209457.13
99	447323.17	2209456.88
100	447318.80	2209491.19
101	447319.79	2209494.73
102	447321.59	2209500.08
103	447318.71	2209503.29
104	447310.14	2209495.78
105	447304.71	2209493.12
106	447294.72	2209488.48
107	447296.35	2209483.22
108	447308.00	2209448.04
95	447311.46	2209432.41
16		
109	447222.48	2209381.10
110	447220.60	2209404.37
111	447187.20	2209403.31
112	447184.89	2209401.10
113	447182.62	2209399.94
114	447182.82	2209380.14
109	447222.48	2209381.10
17		
115	446971.08	2205749.31
116	446971.57	2205749.38
117	446981.04	2205750.19
118	446980.23	2205769.03
119	446970.28	2205768.16
115	446971.08	2205749.31
18		
120	447322.90	2209533.41
121	447317.27	2209528.01
122	447316.07	2209512.47
123	447321.26	2209513.13
120	447322.90	2209533.41
19		
124	447113.17	2209170.56
125	447113.18	2209171.80
126	447110.77	2209171.80
127	447111.00	2209227.50

Номера точек	Координаты, м	
	X	Y
128	447095.84	2209227.35
129	447095.16	2209181.29
130	447095.00	2209170.68
124	447113.17	2209170.56
20		
139	447142.35	2209257.80
140	447144.56	2209268.28
141	447146.00	2209270.28
142	447164.30	2209287.92
143	447164.39	2209292.99
144	447150.42	2209313.33
145	447142.46	2209312.37
146	447142.01	2209292.82
147	447140.99	2209257.84
139	447142.35	2209257.80
21		
148	447133.44	2205299.04
149	447132.86	2205310.79
150	447131.21	2205311.71
151	447131.23	2205300.27
148	447133.44	2205299.04
22		
152	447103.68	2205945.04
153	447102.53	2205968.29
62	447098.78	2205968.11
154	447100.08	2205944.83
152	447103.68	2205945.04
23		
155	447294.49	2209484.84
156	447291.40	2209490.66
157	447290.78	2209502.60
158	447284.21	2209496.30
159	447284.05	2209493.63
160	447284.79	2209486.31
161	447285.74	2209482.57
155	447294.49	2209484.84
24		
162	447335.85	2209581.97
163	447335.95	2209577.46
56	447344.12	2209559.20
60	447349.46	2209558.85
164	447347.89	2209548.97

Номера точек	Координаты, м	
	X	Y
165	447358.61	2209548.97
166	447357.04	2209582.80
162	447335.85	2209581.97
25		
167	446660.74	2208915.46
168	446664.36	2208919.14
169	446668.03	2208922.78
170	446671.73	2208926.38
171	446693.63	2208947.37
173	446653.63	2208912.41
174	446653.63	2208907.98
175	446657.17	2208911.74
167	446660.74	2208915.46
26		
96	447328.71	2209448.95
176	447337.34	2209457.22
177	447336.80	2209457.28
178	447331.42	2209457.50
97	447327.35	2209457.18
96	447328.71	2209448.95
27		
179	447255.09	2209468.37
42	447248.69	2209462.23
51	447248.69	2209460.86
50	447249.21	2209455.50
180	447254.78	2209462.29
179	447255.09	2209468.37
28		
181	447271.79	2209484.39
182	447267.01	2209479.81
183	447267.07	2209465.53
184	447270.14	2209468.24
185	447271.53	2209475.73
181	447271.79	2209484.39
29		
186	447310.19	2209521.22
187	447305.51	2209516.73
105	447304.71	2209493.12
104	447310.14	2209495.78
188	447309.94	2209504.24
186	447310.19	2209521.22
30		

Номера точек	Координаты, м	
	X	Y
189	446611.00	2208635.49
190	446610.44	2208628.18
191	446609.91	2208617.18
192	446609.72	2208606.17
193	446609.61	2208563.15
194	446619.45	2208563.13
195	446619.45	2208615.41
196	446621.47	2208634.91
189	446611.00	2208635.49
31		
197	447202.15	2209408.08
198	447201.11	2209416.60
199	447194.61	2209410.37
200	447194.64	2209410.06
201	447194.90	2209407.49
197	447202.15	2209408.08
32		
202	447041.41	2206720.52
203	447076.48	2206723.41
204	447068.31	2206781.40
205	447059.48	2206958.64
206	447027.51	2207013.09
202	447041.41	2206720.52
33		
183	447267.07	2209465.53
182	447267.01	2209479.81
179	447255.09	2209468.37
180	447254.78	2209462.29
207	447263.14	2209442.62
208	447270.10	2209445.52
209	447267.99	2209457.55
183	447267.07	2209465.53
34		
210	447491.14	2209605.98
211	447490.11	2209609.59
212	447494.11	2209613.42
213	447502.29	2209616.85
214	447549.80	2209662.27
215	447551.10	2209663.03
216	447549.63	2209772.74
217	447548.48	2209773.24
218	447522.26	2209745.43

Номера точек	Координаты, м	
	X	Y
219	447501.98	2209705.13
220	447417.12	2209623.79
221	447394.94	2209608.80
222	447391.46	2209608.05
210	447491.14	2209605.98
35		
149	447132.86	2205310.79
148	447133.44	2205299.04
223	447184.99	2205270.44
224	447288.93	2205199.97
225	447294.54	2205208.25
226	447190.24	2205278.97
149	447132.86	2205310.79
36		
227	446988.43	2205510.51
228	446990.96	2205519.14
229	446986.02	2205634.14
230	446976.03	2205633.90
231	446980.89	2205520.36
232	446979.49	2205515.56
227	446988.43	2205510.51
37		
233	447296.09	2209417.68
95	447311.46	2209432.41
108	447308.00	2209448.04
107	447296.35	2209483.22
234	447283.87	2209477.47
235	447282.00	2209468.91
236	447294.17	2209421.16
233	447296.09	2209417.68
38		
237	447166.48	2209290.19
1	447170.58	2209295.84
6	447163.44	2209305.66
238	447164.06	2209294.81
239	447166.53	2209294.88
237	447166.48	2209290.19
39		
240	447206.48	2209421.75
241	447203.09	2209418.50
242	447206.66	2209418.33
240	447206.48	2209421.75

Номера точек	Координаты, м	
	X	Y
40		
243	447344.83	2209464.40
244	447361.50	2209480.39
245	447360.44	2209495.93
246	447351.02	2209493.65
247	447344.81	2209501.73
25	447334.10	2209515.65
248	447323.67	2209508.37
249	447318.25	2209503.81
102	447321.59	2209500.08
101	447319.79	2209494.73
100	447318.80	2209491.19
99	447323.17	2209456.88
98	447326.66	2209457.13
178	447331.42	2209457.50
177	447336.80	2209457.28
250	447336.91	2209460.31
251	447336.69	2209462.33
243	447344.83	2209464.40
41		
255	447188.12	2209314.13
256	447199.64	2209325.15
257	447199.59	2209325.61
258	447182.30	2209323.67
259	447181.31	2209323.56
260	447182.38	2209313.88
261	447186.58	2209314.06
255	447188.12	2209314.13
42		
262	447182.82	2209379.90
114	447182.82	2209380.14
113	447182.62	2209399.94
263	447172.05	2209394.54
264	447157.74	2209396.16
265	447146.69	2209405.41
17	447143.78	2209415.18
16	447143.68	2209397.36
15	447144.31	2209396.50
14	447145.29	2209396.05
13	447148.98	2209396.02
12	447148.84	2209379.52
11	447149.40	2209376.33

Номера точек	Координаты, м	
	X	Y
262	447182.82	2209379.90
43		
3	447182.90	2209309.13
255	447188.12	2209314.13
261	447186.58	2209314.06
260	447182.38	2209313.88
3	447182.90	2209309.13
44		
266	447131.22	2205300.27
150	447131.21	2205311.71
267	447106.98	2205325.15
268	447107.62	2205313.36
266	447131.22	2205300.27
45		
77	447211.52	2209426.58
240	447206.48	2209421.75
242	447206.66	2209418.33
80	447213.37	2209419.53
79	447212.52	2209426.33
78	447211.55	2209425.97
77	447211.52	2209426.58
46		
269	447209.65	2209334.76
91	447211.48	2209336.51
94	447208.14	2209366.75
270	447206.14	2209366.53
269	447209.65	2209334.76
47		
271	446967.81	2205440.09
272	446982.81	2205491.33
273	446974.06	2205497.03
274	446958.99	2205445.53
271	446967.81	2205440.09
48		
158	447284.21	2209496.30
181	447271.79	2209484.39
185	447271.53	2209475.73
275	447281.75	2209479.01
161	447285.74	2209482.57
160	447284.79	2209486.31
159	447284.05	2209493.63
158	447284.21	2209496.30

Номера точек	Координаты, м	
	X	Y
49		
276	447141.14	2209235.40
277	447141.61	2209235.42
278	447141.78	2209255.08
139	447142.35	2209257.80
147	447140.99	2209257.84
279	447140.75	2209249.54
280	447141.00	2209240.22
276	447141.14	2209235.40
50		
131	447113.18	2209171.76
124	447113.17	2209170.56
132	447114.06	2209170.55
133	447113.93	2209213.73
134	447113.92	2209240.21
135	447111.01	2209240.18
136	447096.04	2209240.38
137	447095.85	2209227.36
127	447111.00	2209227.50
138	447110.78	2209171.75
131	447113.18	2209171.76
51		
281	447442.16	2209554.75
282	447454.61	2209566.69
283	447480.80	2209568.23
284	447482.22	2209570.34
285	447445.72	2209577.19
281	447442.16	2209554.75
52		
286	447440.99	2209547.43
287	447440.18	2209542.28
288	447443.34	2209544.86
286	447440.99	2209547.43
53		
257	447199.59	2209325.61
289	447200.20	2209325.68
269	447209.65	2209334.76
290	447209.54	2209335.73
291	447198.60	2209334.51
257	447199.59	2209325.61
54		
292	447950.19	2210061.25

Номера точек	Координаты, м	
	X	Y
293	447958.57	2210058.77
294	448008.79	2210106.93
295	448029.34	2210127.03
296	448019.82	2210125.21
297	448004.92	2210111.07
298	448003.53	2210112.51
292	447950.19	2210061.25
55		
21	447333.88	2209543.94
120	447322.90	2209533.41
123	447321.26	2209513.13
305	447324.48	2209508.93
25	447334.10	2209515.65
24	447334.71	2209515.76
23	447333.58	2209523.41
22	447333.22	2209531.31
21	447333.88	2209543.94
56		
254	447317.66	2209502.37
253	447315.70	2209507.47
122	447316.07	2209512.47
121	447317.27	2209528.01
186	447310.19	2209521.22
188	447309.94	2209504.24
104	447310.14	2209495.78
254	447317.66	2209502.37
57		
306	447215.44	2209340.32
307	447219.30	2209344.02
308	447216.24	2209374.92
309	447211.79	2209374.43
306	447215.44	2209340.32
58		
310	447076.55	2209314.53
311	447097.44	2209334.57
312	447098.70	2209419.36
313	447083.06	2209419.41
314	447083.05	2209414.53
315	447082.83	2209322.63
316	447071.41	2209311.68
317	447006.56	2209249.50
318	447002.96	2209246.05

Номера точек	Координаты, м	
	X	Y
319	446844.59	2209094.20
320	446838.61	2209088.46
321	446839.66	2209087.39
310	447076.55	2209314.53
59		
322	447100.46	2206010.48
323	447104.52	2206010.74
324	447119.75	2206011.57
325	447115.95	2206080.57
326	447101.81	2206239.26
327	447079.92	2206679.22
328	447078.34	2206699.68
329	447077.50	2206710.65
330	447077.26	2206713.76
331	447076.86	2206716.28
332	447069.04	2206715.69
333	447065.70	2206715.10
322	447100.46	2206010.48
60		
334	446534.75	2208600.11
335	446534.72	2208606.37
336	446534.79	2208613.12
337	446534.96	2208619.88
338	446535.24	2208626.63
339	446535.61	2208633.37
340	446536.09	2208640.11
341	446538.58	2208663.67
342	446542.32	2208687.07
343	446547.30	2208710.24
344	446553.51	2208733.11
345	446560.92	2208755.61
346	446557.79	2208755.79
347	446551.73	2208739.37
348	446540.49	2208695.64
349	446533.69	2208650.11
350	446533.98	2208635.76
351	446533.37	2208634.76
352	446522.32	2208629.85
353	446525.57	2208622.54
354	446528.96	2208624.05
355	446528.60	2208622.49
356	446534.26	2208621.88

Номера точек	Координаты, м	
	X	Y
357	446534.44	2208613.11
358	446491.52	2208613.11
359	446491.58	2208600.12
360	446491.61	2208593.80
361	446492.88	2208592.90
362	446497.91	2208591.21
363	446534.70	2208591.37
334	446534.75	2208600.11
61		
364	447888.46	2210006.41
365	447845.02	2210051.72
366	447552.69	2209771.43
216	447549.63	2209772.74
215	447551.10	2209663.03
367	447556.27	2209666.05
368	447570.48	2209679.66
369	447581.76	2209694.50
370	447585.59	2209692.08
371	447608.88	2209723.48
372	447627.83	2209741.65
373	447619.76	2209750.22
374	447627.77	2209757.76
375	447635.77	2209749.27
376	447705.25	2209815.88
377	447707.41	2209817.95
378	447702.84	2209822.69
379	447738.42	2209856.28
380	447742.80	2209851.88
381	447747.55	2209856.44
382	447895.89	2209998.67
364	447888.46	2210006.41
62		
268	447107.62	2205313.36
267	447106.98	2205325.15
383	446987.91	2205391.20
384	446964.75	2205429.64
271	446967.81	2205440.09
274	446958.99	2205445.53
385	446953.92	2205428.24
386	446980.73	2205383.75
268	447107.62	2205313.36
63		

Номера точек	Координаты, м	
	X	Y
387	446969.68	2205781.94
119	446970.28	2205768.16
118	446980.23	2205769.03
388	446979.82	2205778.71
389	447031.19	2205844.92
390	447030.43	2205860.24
387	446969.68	2205781.94
64		
391	447023.16	2206006.09
392	447033.13	2206006.81
393	447065.71	2206008.60
394	447073.91	2206009.05
395	447076.48	2206009.20
396	447041.76	2206713.09
206	447027.51	2207013.09
397	447016.69	2207006.95
398	447013.55	2207065.53
399	446976.57	2207061.80
400	446962.97	2207054.39
401	446962.62	2207055.03
402	446952.49	2207049.77
403	446916.99	2207117.01
404	446847.21	2207088.00
1080	446852.51	2207077.96
1081	446850.57	2207076.93
1082	446852.00	2207074.09
1083	446855.12	2207073.01
405	446939.38	2206913.43
406	446947.17	2206873.56
407	446974.18	2206803.19
408	446984.98	2206749.31
409	446992.73	2206751.06
410	447002.56	2206697.94
411	446983.69	2206693.82
412	446985.05	2206655.38
413	446975.75	2206635.91
414	447007.91	2206150.21
415	447016.69	2206075.45
416	447023.12	2206006.75
391	447023.16	2206006.09
65		
230	446976.03	2205633.90

Номера точек	Координаты, м	
	X	Y
229	446986.02	2205634.14
117	446981.04	2205750.19
116	446971.57	2205749.38
115	446971.08	2205749.31
230	446976.03	2205633.90
66		
272	446982.81	2205491.33
227	446988.43	2205510.51
232	446979.49	2205515.56
273	446974.06	2205497.03
272	446982.81	2205491.33
67		
417	447948.77	2210059.89
364	447888.46	2210006.41
382	447895.89	2209998.67
293	447958.57	2210058.77
292	447950.19	2210061.25
417	447948.77	2210059.89
68		
392	447033.13	2206006.81
391	447023.16	2206006.09
390	447030.43	2205860.24
389	447031.19	2205844.92
418	447040.60	2205857.04
392	447033.13	2206006.81
69		
394	447073.91	2206009.05
393	447065.71	2206008.60
419	447066.07	2206002.21
420	447068.15	2205962.86
421	447076.64	2205963.31
394	447073.91	2206009.05
70		
323	447104.52	2206010.74
322	447100.46	2206010.48
152	447103.68	2205945.04
422	447107.93	2205945.28
323	447104.52	2206010.74
71		
423	447090.37	2206711.63
329	447077.50	2206710.65
328	447078.34	2206699.68

Номера точек	Координаты, м	
	X	Y
424	447091.21	2206700.66
423	447090.37	2206711.63
72		
425	446822.65	2207105.62
426	446810.48	2207099.72
427	446811.90	2207096.92
428	446808.15	2207095.08
429	446809.67	2207090.86
430	446839.47	2207103.19
431	446836.00	2207109.77
432	446834.13	2207108.74
433	446836.68	2207103.32
434	446826.09	2207098.52
425	446822.65	2207105.62
73		
294	448008.79	2210106.93
293	447958.57	2210058.77
299	447961.22	2210057.98
300	448010.46	2210105.30
301	448009.06	2210106.73
302	448022.68	2210119.64
303	448049.16	2210124.72
304	448048.03	2210130.62
295	448029.34	2210127.03
294	448008.79	2210106.93
74		
293	447958.57	2210058.77
382	447895.89	2209998.67
435	447955.56	2210052.54
299	447961.22	2210057.98
293	447958.57	2210058.77
75		
379	447738.42	2209856.28
378	447702.84	2209822.69
377	447707.41	2209817.95
376	447705.25	2209815.88
436	447718.63	2209802.72
437	447758.07	2209840.79
438	447752.66	2209846.22
439	447755.08	2209848.52
381	447747.55	2209856.44
380	447742.80	2209851.88

Номера точек	Координаты, м	
	X	Y
379	447738.42	2209856.28
76		
375	447635.77	2209749.27
374	447627.77	2209757.76
373	447619.76	2209750.22
372	447627.83	2209741.65
375	447635.77	2209749.27
77		
440	446617.87	2208682.38
441	446615.78	2208671.89
442	446613.96	2208661.02
443	446612.46	2208650.11
444	446611.28	2208639.16
189	446611.00	2208635.49
196	446621.47	2208634.91
445	446626.39	2208682.40
440	446617.87	2208682.38
78		
5	447162.20	2209327.29
446	447160.22	2209361.89
447	447164.36	2209362.13
448	447168.57	2209362.38
449	447172.74	2209362.84
450	447176.92	2209363.30
451	447177.91	2209363.41
452	447181.09	2209363.76
453	447185.27	2209364.22
454	447189.44	2209364.68
455	447193.62	2209365.15
456	447195.18	2209365.32
457	447197.79	2209365.61
458	447201.97	2209366.07
270	447206.14	2209366.53
94	447208.14	2209366.75
93	447210.39	2209367.00
92	447213.54	2209338.49
306	447215.44	2209340.32
309	447211.79	2209374.43
308	447216.24	2209374.92
459	447218.52	2209351.99
460	447219.29	2209356.22
461	447228.86	2209375.14

Номера точек	Координаты, м	
	X	Y
462	447256.01	2209379.25
463	447295.07	2209416.70
464	447295.01	2209417.06
465	447295.66	2209417.26
233	447296.09	2209417.68
236	447294.17	2209421.16
235	447282.00	2209468.91
234	447283.87	2209477.47
107	447296.35	2209483.22
106	447294.72	2209488.48
105	447304.71	2209493.12
187	447305.51	2209516.73
157	447290.78	2209502.60
156	447291.40	2209490.66
155	447294.49	2209484.84
161	447285.74	2209482.57
275	447281.75	2209479.01
185	447271.53	2209475.73
184	447270.14	2209468.24
183	447267.07	2209465.53
209	447267.99	2209457.55
208	447270.10	2209445.52
207	447263.14	2209442.62
180	447254.78	2209462.29
50	447249.21	2209455.50
49	447249.25	2209452.36
48	447252.69	2209446.27
47	447250.23	2209443.56
46	447246.04	2209440.06
45	447243.63	2209439.43
44	447240.84	2209451.74
43	447241.06	2209454.92
76	447222.14	2209436.77
75	447222.23	2209435.62
74	447222.78	2209428.70
73	447224.98	2209423.21
82	447218.92	2209418.34
81	447213.64	2209417.37
80	447213.37	2209419.53
242	447206.66	2209418.33
241	447203.09	2209418.50
198	447201.11	2209416.60

Номера точек	Координаты, м	
	X	Y
197	447202.15	2209408.08
201	447194.90	2209407.49
200	447194.64	2209410.06
466	447194.18	2209410.00
111	447187.20	2209403.31
110	447220.60	2209404.37
109	447222.48	2209381.10
114	447182.82	2209380.14
262	447182.82	2209379.90
11	447149.40	2209376.33
20	447135.48	2209376.33
467	447135.30	2209366.28
468	447149.77	2209366.50
469	447150.29	2209331.58
5	447162.20	2209327.29
79		
470	446609.53	2208536.34
471	446609.58	2208553.73
472	446543.70	2208575.84
7	446543.66	2208555.61
470	446609.53	2208536.34
80		
362	446497.91	2208591.21
361	446492.88	2208592.90
360	446491.61	2208593.80
473	446491.62	2208591.18
362	446497.91	2208591.21
81		
53	447136.06	2209171.39
52	447141.05	2209171.43
277	447141.61	2209235.42
276	447141.14	2209235.40
280	447141.00	2209240.22
279	447140.75	2209249.54
147	447140.99	2209257.84
146	447142.01	2209292.82
145	447142.46	2209312.37
144	447150.42	2209313.33
143	447164.39	2209292.99
142	447164.30	2209287.92
474	447166.07	2209289.62
237	447166.48	2209290.19

Номера точек	Координаты, м	
	X	Y
239	447166.53	2209294.88
238	447164.06	2209294.81
6	447163.44	2209305.66
475	447154.75	2209316.04
476	447152.48	2209318.67
477	447152.44	2209321.17
478	447149.14	2209321.17
479	447149.18	2209325.57
480	447135.88	2209325.48
481	447136.21	2209300.15
482	447135.93	2209259.47
483	447135.93	2209213.78
53	447136.06	2209171.39
82		
484	447114.22	2209302.17
485	447111.02	2209302.19
135	447111.01	2209240.18
134	447113.92	2209240.21
486	447113.93	2209259.55
487	447114.21	2209300.29
484	447114.22	2209302.17
83		
488	447114.42	2209337.60
489	447114.78	2209384.29
490	447115.00	2209418.00
491	447115.01	2209419.30
39	447111.82	2209419.31
38	447111.59	2209402.95
492	447111.53	2209398.41
493	447111.16	2209338.59
494	447111.03	2209318.19
495	447114.31	2209318.40
488	447114.42	2209337.60
84		
496	447097.07	2209309.40
497	447104.70	2209309.29
498	447104.81	2209318.28
499	447097.20	2209318.40
496	447097.07	2209309.40
85		
500	447100.50	2209398.41
41	447100.57	2209402.95

Номера точек	Координаты, м	
	X	Y
40	447100.81	2209419.35
312	447098.70	2209419.36
501	447098.39	2209398.39
500	447100.50	2209398.41
86		
502	447373.87	2209492.24
503	447373.80	2209493.04
83	447374.83	2209493.13
90	447374.55	2209496.18
89	447373.12	2209511.57
88	447372.57	2209534.60
87	447382.27	2209537.33
86	447393.81	2209541.00
85	447420.35	2209535.44
504	447429.21	2209542.32
505	447430.44	2209543.49
506	447437.98	2209550.73
281	447442.16	2209554.75
285	447445.72	2209577.19
507	447432.79	2209579.09
508	447427.90	2209561.81
509	447423.21	2209547.32
510	447397.17	2209549.64
511	447366.74	2209548.94
512	447366.75	2209579.75
513	447400.75	2209582.78
514	447389.47	2209584.08
515	447367.24	2209584.93
516	447335.82	2209583.64
162	447335.85	2209581.97
166	447357.04	2209582.80
165	447358.61	2209548.97
164	447347.89	2209548.97
59	447347.33	2209545.47
58	447335.30	2209545.31
37	447334.15	2209544.20
36	447334.38	2209544.12
35	447345.61	2209544.33
34	447346.00	2209531.75
33	447352.77	2209531.84
32	447353.87	2209519.80
31	447362.00	2209520.54

Номера точек	Координаты, м	
	X	Y
30	447363.91	2209503.97
29	447359.87	2209504.11
245	447360.44	2209495.93
244	447361.50	2209480.39
502	447373.87	2209492.24
87		
243	447344.83	2209464.40
251	447336.69	2209462.33
250	447336.91	2209460.31
177	447336.80	2209457.28
176	447337.34	2209457.22
243	447344.83	2209464.40
88		
249	447318.25	2209503.81
248	447323.67	2209508.37
252	447324.47	2209508.93
123	447321.26	2209513.13
122	447316.07	2209512.47
253	447315.70	2209507.47
254	447317.66	2209502.37
103	447318.71	2209503.29
249	447318.25	2209503.81
89		
210	447491.14	2209605.98
517	447391.41	2209608.04
518	447375.45	2209604.60
519	447391.38	2209603.99
520	447435.29	2209598.93
521	447473.59	2209593.07
522	447493.18	2209586.54
523	447495.65	2209590.19
524	447491.44	2209604.97
210	447491.14	2209605.98
90		
462	447256.01	2209379.25
461	447228.86	2209375.14
460	447219.29	2209356.22
459	447218.52	2209351.99
307	447219.30	2209344.02
525	447238.47	2209362.42
526	447239.03	2209368.44
527	447245.82	2209369.47

Номера точек	Координаты, м	
	X	Y
462	447256.01	2209379.25
91		
506	447437.98	2209550.73
505	447430.44	2209543.49
528	447434.93	2209537.99
287	447440.18	2209542.28
286	447440.99	2209547.43
506	447437.98	2209550.73
92		
529	446608.63	2208850.76
530	446609.08	2208851.45
531	446613.26	2208857.63
532	446617.55	2208863.74
533	446621.94	2208869.78
534	446626.43	2208875.75
535	446631.02	2208881.64
536	446638.33	2208890.62
537	446645.87	2208899.40
174	446653.63	2208907.98
173	446653.63	2208912.41
538	446638.77	2208896.24
539	446611.12	2208860.58
540	446606.05	2208852.48
529	446608.63	2208850.76
93		
541	446978.33	2206692.65
411	446983.69	2206693.82
410	447002.56	2206697.94
409	446992.73	2206751.06
408	446984.98	2206749.31
542	446967.97	2206745.47
541	446978.33	2206692.65
94		
64	447100.44	2206010.48
333	447065.70	2206715.10
332	447069.04	2206715.69
331	447076.86	2206716.28
203	447076.48	2206723.41
202	447041.41	2206720.52
396	447041.76	2206713.09
395	447076.48	2206009.20
61	447096.40	2206010.29

Номера точек	Координаты, м	
	X	Y
64	447100.44	2206010.48
за исключением:		
65	447065.25	2206334.36
68	447063.25	2206334.36
67	447063.26	2206338.22
66	447065.26	2206338.22
65	447065.25	2206334.36
за исключением:		
69	447083.70	2206333.57
72	447081.70	2206333.57
71	447081.71	2206337.43
70	447083.71	2206337.43
69	447083.70	2206333.57
95		
1010	447247.15	2209600.67
1011	447311.74	2209602.55
1012	447366.78	2209604.93
518	447375.45	2209604.60
517	447391.41	2209608.04
1015	447355.75	2209608.78
1016	447179.81	2209606.02
1017	447179.70	2209605.02
1018	447216.07	2209605.59
1019	447247.07	2209606.01
1010	447247.15	2209600.67
96		
1000	447496.71	2209605.87
210	447491.14	2209605.98
523	447495.65	2209590.19
1003	447493.18	2209586.54
1004	447499.27	2209584.51
1005	447499.27	2209585.05
1006	447499.60	2209601.04
548	447497.70	2209603.03
1000	447496.71	2209605.87
97		
550	447149.29	2209227.07
551	447149.70	2209230.10
552	447148.48	2209230.23
553	447148.97	2209233.12
554	447141.61	2209234.40
555	447141.26	2209194.01

Номера точек	Координаты, м	
	X	Y
556	447145.83	2209203.81
557	447146.18	2209221.38
558	447148.68	2209221.10
550	447149.29	2209227.07
98		
559	447182.59	2209403.16
560	447186.85	2209403.30
561	447179.11	2209412.55
562	447174.69	2209408.83
563	447174.61	2209406.91
564	447172.01	2209406.59
565	447171.45	2209406.12
566	447172.73	2209404.60
567	447182.57	2209404.82
559	447182.59	2209403.16
99		
568	447296.80	2209576.39
569	447308.85	2209576.99
570	447309.13	2209580.49
571	447315.70	2209580.90
572	447320.63	2209581.33
573	447327.95	2209581.66
574	447334.06	2209581.90
162	447335.85	2209581.97
516	447335.82	2209583.64
575	447265.32	2209580.74
576	447267.45	2209577.95
577	447272.69	2209578.60
578	447279.37	2209578.94
579	447291.63	2209579.64
580	447296.98	2209579.71
568	447296.80	2209576.39
100		
581	447335.29	2209545.31
582	447333.90	2209545.29
583	447333.90	2209545.26
584	447333.90	2209544.28
585	447334.13	2209544.21
581	447335.29	2209545.31
101		
1020	447168.23	2209575.74
1021	447151.82	2209574.70

Номера точек	Координаты, м	
	X	Y
1022	447152.30	2209573.13
1023	447156.63	2209573.04
1024	447156.54	2209569.34
1025	447169.02	2209573.19
1020	447168.23	2209575.74
102		
590	447374.40	2209486.15
591	447374.04	2209490.27
592	447373.00	2209491.40
593	447368.67	2209487.25
594	447371.86	2209483.80
590	447374.40	2209486.15
103		
595	447441.91	2209553.21
281	447442.16	2209554.75
506	447437.98	2209550.73
596	447438.48	2209550.19
597	447441.78	2209553.33
595	447441.91	2209553.21
104		
598	447424.19	2209534.82
599	447431.99	2209541.59
505	447430.44	2209543.49
504	447429.21	2209542.32
85	447420.35	2209535.44
600	447420.48	2209535.41
598	447424.19	2209534.82
109		
610	446916.98	2207117.03
611	446927.53	2207121.42
612	446927.51	2207121.53
613	446918.24	2207130.59
1084	446911.70	2207127.04
610	446916.98	2207117.03
178		
1085	446927.54	2207121.40
1086	446916.99	2207117.01
1087	446922.08	2207107.37
1088	446922.68	2207111.32
1089	446924.40	2207114.31
1090	446926.83	2207116.14
1091	446928.70	2207117.35

Номера точек	Координаты, м	
	X	Y
1085	446927.54	2207121.40
184		
1005	447499.27	2209585.05
1004	447499.27	2209584.51
1008	447503.87	2209582.97
1009	447504.07	2209583.72
1005	447499.27	2209585.05

Ведомость публичных сервитутов, подлежащих установлению

Сервитуты, подлежащие установлению, в зоне планируемого размещения линейного объекта							
Порядковый номер публичного сервитута, подлежащего установлению	Кадастровый номер исходного земельного участка	Площадь исходного земельного участка, кв. м	Категория исходного земельного участка	Вид разрешенного использования исходного земельного участка	Условный номер публичного сервитута, подлежащего установлению	Площадь публичного сервитута, подлежащего установлению, кв. м	Назначение сервитута
105	50:21:0060403:8092	1817	Земли населенных пунктов	Земельные участки (территории) общего пользования	50:21:0060403:8092/чзу1	520	Устройство пересечения с автомобильной дорогой регионального значения – М-5 «Урал» – п. Володарского – Каширское шоссе – Остров
106	50:21:0000000:41227	11966	Земли населенных пунктов	Земельные участки (территории) общего пользования	50:21:0000000:41227/чзу1	2388	Устройство пересечения с автомобильной дорогой регионального значения – М-5 «Урал» – п. Володарского – Каширское шоссе – Остров

Порядковый номер публичного сервитута, установленно	Кадастровый номер исходного земельного участка	Площадь исходного земельного участка, кв. м	Категория исходного земельного участка	Вид разрешенного использования исходного земельного участка	Условный номер публичного сервитута, подлежащего установлению	Площадь публичного сервитута, подлежащего установлению, кв. м	Назначение сервитута
107	50:21:0000000:39501	27471	Земли населенных пунктов	Общее пользование территории	50:21:0000000:39501/чзу1	5374	Устройство пересечения с автомобильной дорогой регионального значения – М-5 «Урал» – п. Володарского – Каширское шоссе – Остров
108	50:21:0060103:5907	7544	Земли населенных пунктов	Земельные участки (территории) общего пользования	50:21:0060103:5907/чзу1	232	Устройство пересечения с дорогой местного значения
Сервитуты, подлежащие установлению, в зонах планируемого размещения линейных объектов, подлежащих реконструкции в связи с изменением их местоположения							
110	50:21:0050403:147	210	Земли населенных пунктов	Для ведения личного подсобного хозяйства	50:21:0050403:147/чзу1	103	Размещение инженерных сооружений
111	50:21:0050403:1764	1351	Земли населенных пунктов	Объекты торговли и общественного питания	50:21:0050403:1764/чзу1	134	Размещение инженерных сооружений
112	50:21:0060403:8092	1817	Земли населенных пунктов	Земельные участки (территории) общего пользования	50:21:0060403:8092/чзу2	252	Размещение инженерных сооружений

Порядковый номер публичного сервитута, установлению	Кадастровый номер исходного земельного участка	Площадь исходного земельного участка, кв. м	Категория исходного земельного участка	Вид разрешенного использования исходного земельного участка	Условный номер публичного сервитута, подлежащего установлению	Площадь публичного сервитута, подлежащего установлению, кв. м	Назначение сервитута
113	50:21:0050403:163	4080	Земли промышлен- ности, энергетики, транспорта	Для размещения мебельно-пружинного производства	50:21:0050403: 163/чзу1	70	Размещение инженерных сооружений
114	50:21:0050403:163	4080	Земли промышлен- ности, энергетики, транспорта	Для размещения мебельно-пружинного производства	50:21:0050403: 163/чзу2	4	Размещение инженерных сооружений
115	50:21:0060103:455	8089	Земли населенных пунктов	Общее пользование территории	50:21:0060103: 455/чзу1	36	Размещение инженерных сооружений
116	50:21:0060310:1577	520	Земли населенных пунктов	Предпринимательство	50:21:0060310: 1577/чзу1	4	Размещение инженерных сооружений
117	50:21:0050403:51	750	Земли населенных пунктов	Для ведения личного подсобного хозяйства	50:21:0050403: 51/чзу1	13	Размещение инженерных сооружений
118	50:21:0050403:58	620	Земли населенных пунктов	Для ведения личного подсобного хозяйства	50:21:0050403: 58/чзу1	19	Размещение инженерных сооружений
119	50:21:0060103:5946	18568	Земли населенных пунктов	Для сельскохозяйственного производства	50:21:0060103: 5946/чзу1	1108	Размещение инженерных сооружений

Порядковый номер публичного сервитута, установленному	Кадастровый номер исходного земельного участка	Площадь исходного земельного участка, кв. м	Категория исходного земельного участка	Вид разрешенного использования исходного земельного участка	Условный номер публичного сервитута, подлежащего установлению	Площадь публичного сервитута, подлежащего установлению, кв. м	Назначение сервитута
120	50:21:0060310:1116	13038	Земли населенных пунктов	Для сельскохозяйственного производства	50:21:0060310: 1116/чзу1	272	Размещение инженерных сооружений
121	50:21:0000000:46131	32116	Земли населенных пунктов	Комплексная многоэтажная жилая застройка	50:21:0000000: 46131/чзу1	904	Размещение инженерных сооружений
122	50:21:0000000:46131	32116	Земли населенных пунктов	Комплексная многоэтажная жилая застройка	50:21:0000000: 46131/чзу2	449	Размещение инженерных сооружений
123	50:21:0050404:225	2649877	Земли сельскохозяй- зяйственного назначения	Для сельскохозяйственного производства	50:21:0050404: 225/чзу1	1470	Размещение инженерных сооружений
124	50:21:0050404:225	2649877	Земли сельскохозяй- зяйственного назначения	Для сельскохозяйственного производства	50:21:0050404: 225/чзу2	44	Размещение инженерных сооружений
125	50:21:0050404:225	2649877	Земли сельскохозяй- зяйственного назначения	Для сельскохозяйственного производства	50:21:0050404: 225/чзу3	358	Размещение инженерных сооружений
126	50:21:0050404:225	2649877	Земли сельскохозяй- зяйственного назначения	Для сельскохозяйственного производства	50:21:0050404: 225/чзу4	925	Размещение инженерных сооружений

Порядковый номер публичного сервитута, установлению	Кадастровый номер исходного земельного участка	Площадь исходного земельного участка, кв. м	Категория исходного земельного участка	Вид разрешенного использования исходного земельного участка	Условный номер публичного сервитута, подлежащего установлению	Площадь публичного сервитута, подлежащего установлению, кв. м	Назначение сервитута
128	50:21:0050403:238	900	Земли населенных пунктов	Для садоводства	50:21:0050403: 238/чзу1	9	Размещение инженерных сооружений
129	50:21:0050403:216	1250	Земли населенных пунктов	Для ведения личного подсобного хозяйства	50:21:0050403: 216/чзу1	2	Размещение инженерных сооружений
130	50:21:0050403:72	370	Земли населенных пунктов	Для ведения личного подсобного хозяйства	50:21:0050403: 72/чзу1	27	Размещение инженерных сооружений
131	50:21:0050403:72	370	Земли населенных пунктов	Для ведения личного подсобного хозяйства	50:21:0050403: 72/чзу2	23	Размещение инженерных сооружений
132	50:21:0050403:75	490	Земли населенных пунктов	Для ведения личного подсобного хозяйства	50:21:0050403: 75/чзу1	23	Размещение инженерных сооружений
133	50:21:0050403:60	514	Земли населенных пунктов	Для ведения личного подсобного хозяйства	50:21:0050403: 60/чзу1	19	Размещение инженерных сооружений
134	50:21:0000000:43415	633	Земли населенных пунктов	Для индивидуального жилищного строительства	50:21:0000000: 43415/чзу1	6	Размещение инженерных сооружений
135	50:21:0000000:43415	633	Земли населенных пунктов	Для индивидуального жилищного строительства	50:21:0000000: 43415/чзу2	13	Размещение инженерных сооружений

Порядковый номер публичного сервитута, установлению	136	Кадастровый номер исходного земельного участка	50:21:0050403:162	Площадь исходного земельного участка, кв. м	4490	Категория исходного земельного участка	Земли промышлен- ности, энергетики, транспорта	Вид разрешенного использования исходного земельного участка	для размещения мебельно-пружинного производства	Условный номер публичного сервитута, подлежащего установлению	50:21:0050403: 162/чзу1	Площадь подлежащего сервитута, кв. м	8	Назначение сервитута	Размещение инженерных сооружений
---	-----	--	-------------------	---	------	---	--	--	---	--	----------------------------	---	---	----------------------	--

Порядковый номер публичного сервитута, установленно	137	Кадастровый номер исходного земельного участка	50:21:0050403:205	Площадь исходного земельного участка, кв. м	1399	Категория исходного земельного участка	Земли населенных пунктов	Вид разрешенного использования исходного земельного участка	Объекты социального обеспечения, объекты розничной торговли, объекты общественного питания, объекты бытового обслуживания, гостиницы, офисы, объекты, связанные с обслуживанием населения (нотариальные конторы, ломбарды, юридические консультации, агентства недвижимости, туристические агентства), объекты досуга и развлечения (клубы, дискотеки, залы компьютерных игр), коммерческие объекты, не связанные с проживанием населения (бизнес-центры, офисы различных фирм, компаний и других т.п. объектов)	Условный номер публичного сервитута, подлежащего установлению	50:21:0050403:205/чзу1	Площадь публичного сервитута, подлежащего установлению, кв. м	44	Размещение инженерных сооружений	Назначение сервитута
---	-----	--	-------------------	---	------	--	--------------------------	---	--	---	------------------------	---	----	----------------------------------	----------------------

Порядковый номер публичного сервитута, установленного	Кадастровый номер исходного земельного участка	Площадь исходного земельного участка, кв. м	Категория исходного земельного участка	Вид разрешенного использования исходного земельного участка	Условный номер публичного сервитута, подлежащего установлению	Площадь публичного сервитута, подлежащего установлению, кв. м	Назначение сервитута
138	50:21:0050403:161	1160	Земли населенных пунктов	Для ведения личного подсобного хозяйства	50:21:0050403: 161/чз1	42	Размещение инженерных сооружений
139	50:21:0060403:127	61000	Земли населенных пунктов	Многоквартирные малоэтажные жилые дома, в том числе блокированные (таунхаусы)	50:21:0060403: 127/чз1	2558	Размещение инженерных сооружений
140	50:21:0060403:9041	1053	Земли населенных пунктов	Объекты дорожного сервиса	50:21:0060403: 9041/чз1	688	Размещение инженерных сооружений
141	50:21:0060403:127	61000	Земли населенных пунктов	Многоквартирные малоэтажные жилые дома, в том числе блокированные (таунхаусы)	50:21:0060403: 127/чз2	3	Размещение инженерных сооружений
142	50:21:0060403:127	61000	Земли населенных пунктов	Многоквартирные малоэтажные жилые дома, в том числе блокированные (таунхаусы)	50:21:0060403: 127/чз3	34	Размещение инженерных сооружений
143	50:21:0000000:46133	86139	Земли населенных пунктов	Комплексная многоэтажная жилая застройка	50:21:0000000: 46133/чз1	118	Размещение инженерных сооружений

Порядковый номер публичного сервитута, установленного	Кадастровый номер исходного земельного участка	Площадь исходного земельного участка, кв. м	Категория исходного земельного участка	Вид разрешенного использования исходного земельного участка	Условный номер публичного сервитута, подлежащего установлению	Площадь публичного сервитута, подлежащего установлению, кв. м	Назначение сервитута
144	50:21:0000000:46133	86139	Земли населенных пунктов	Комплексная многоэтажная жилая застройка	50:21:0000000: 46133/чзу2	28	Размещение инженерных сооружений
145	50:21:0000000:40292	15329	Земли промышлен- ности, энергетики, транспорта	Автомобильный транспорт	50:21:0000000: 40292/чзу1	150	Размещение инженерных сооружений
146	50:21:0060103:5907	7544	Земли населенных пунктов	Земельные участки (территории) общего пользования	50:21:0060103: 5907/чзу2	23	Размещение инженерных сооружений
147	50:21:0060103:521	14	Земли населенных пунктов	Под застройку жилыми зданиями, объектами культурно-бытового и социального назначения	50:21:0060103: 521/чзу1	14	Размещение инженерных сооружений
148	50:21:0060103:5958	47307	Земли сельскохо- зяйственного назначения	Для сельскохозяйственного производства	50:21:0060103: 5958/чзу1	790	Размещение инженерных сооружений
149	50:21:0000000:41227	11966	Земли населенных пунктов	Земельные участки (территории) общего пользования	50:21:0000000: 41227/чзу2	61	Размещение инженерных сооружений

Порядковый номер публичного сервитута, подлежащего установлению	Кадастровый номер исходного земельного участка	Площадь исходного земельного участка, кв. м	Категория исходного земельного участка	Вид разрешенного использования исходного земельного участка	Условный номер публичного сервитута, подлежащего установлению	Площадь публичного сервитута, подлежащего установлению, кв. м	Назначение сервитута
150	50:21:0000000:41227	11966	Земли населенных пунктов	Земельные участки (территории) общего пользования	50:21:0000000: 41227/чзу3	262	Размещение инженерных сооружений
151	50:21:0050403:74	670	Земли населенных пунктов	Для ведения личного подсобного хозяйства	50:21:0050403: 74/чзу1	24	Размещение инженерных сооружений
152	50:21:0050403:74	670	Земли населенных пунктов	Для ведения личного подсобного хозяйства	50:21:0050403: 74/чзу2	120	Размещение инженерных сооружений
153	50:21:0050403:71	650	Земли населенных пунктов	Для ведения личного подсобного хозяйства	50:21:0050403: 71/чзу1	23	Размещение инженерных сооружений
154	50:21:0060310:1103	192555	Земли населенных пунктов	Комплексная многоэтажная жилая застройка	50:21:0060310: 1103/чзу1	318	Размещение инженерных сооружений
155	50:21:0060403:79	277390	Земли населенных пунктов	Под застройку жилыми зданиями, объектами культурно-бытового и социального назначения	50:21:0060403: 79/чзу1	61	Размещение инженерных сооружений
156	50:21:0050403:1282	1809	Земли населенных пунктов	Объекты оптовой торговли, строительные базы, магазины стройматериалов	50:21:0050403: 1282/чзу1	100	Размещение инженерных сооружений

Порядковый номер публичного сервитута, установленного	Кадастровый номер исходного земельного участка	Площадь исходного земельного участка, кв. м	Категория исходного земельного участка	Вид разрешенного использования исходного земельного участка	Условный номер публичного сервитута, подлежащего установлению	Площадь публичного сервитута, подлежащего установлению, кв. м	Назначение сервитута
157	50:21:0050403:1282	1809	Земли населенных пунктов	Объекты оптовой торговли, строительные базы, магазины стройматериалов	50:21:0050403:1282/чзу2	387	Размещение инженерных сооружений
158	50:21:0060310:990	356063	Земли населенных пунктов	Комплексная многоэтажная жилая застройка	50:21:0060310:990/чзу1	237	Размещение инженерных сооружений
159	50:21:0060310:990	356063	Земли населенных пунктов	Комплексная многоэтажная жилая застройка	50:21:0060310:990/чзу2	10	Размещение инженерных сооружений
160	50:21:0060310:990	356063	Земли населенных пунктов	Комплексная многоэтажная жилая застройка	50:21:0060310:990/чзу3	105	Размещение инженерных сооружений
161	50:21:0060310:1106	23288	Земли населенных пунктов	Комплексная многоэтажная жилая застройка	50:21:0060310:1106/чзу1	663	Размещение инженерных сооружений
162	50:21:0060310:1106	23288	Земли населенных пунктов	Комплексная многоэтажная жилая застройка	50:21:0060310:1106/чзу2	34	Размещение инженерных сооружений
163	50:21:0060103:522	1724	Земли населенных пунктов	Общее пользование территории	50:21:0060103:522/чзу1	247	Размещение инженерных сооружений
164	50:21:0060103:5910	35664	Земли населенных пунктов	Здравоохранение	50:21:0060103:5910/чзу1	14	Размещение инженерных сооружений

Порядковый номер публичного сервитута, установленному	Кадастровый номер исходного земельного участка	Площадь исходного земельного участка, кв. м	Категория исходного земельного участка	Вид разрешенного использования исходного земельного участка	Условный номер публичного сервитута, подлежащего установлению	Площадь публичного сервитута, подлежащего установлению, кв. м	Назначение сервитута
165	50:21:0060103:5910	35664	Земли населенных пунктов	Здравоохранение	50:21:0060103: 5910/чзу2	21	Размещение инженерных сооружений
166	50:21:0000000:39501	27471	Земли населенных пунктов	Общее пользование территории	50:21:0000000: 39501/чзу2	136	Размещение инженерных сооружений
167	50:21:0060103:394	6289	Земли промышлен- ности, энергетики, транспорта	Для размещения автомобильной дороги	50:21:0060103: 394/чзу1	286	Размещение инженерных сооружений
168	50:21:0060103:5911	11920	Земли населенных пунктов	Общее пользование территории	50:21:0060103: 5911/чзу1	73	Размещение инженерных сооружений
169	50:21:0060310:991	43193	Земли населенных пунктов	Комплексная многоэтажная жилая застройка	50:21:0060310: 991/чзу1	861	Размещение инженерных сооружений
170	50:21:0060103:9	903500	Земли сельскохо- зяйственного назначения	Для сельскохозяйственного производства	50:21:0060103: 9/чзу1	2056	Размещение инженерных сооружений
171	50:21:0060103:9	903500	Земли сельскохо- зяйственного назначения	Для сельскохозяйственного производства	50:21:0060103: 9/чзу2	1833	Размещение инженерных сооружений

Порядковый номер публичного сервитута, установленно	Кадастровый номер исходного земельного участка	Площадь исходного земельного участка, кв. м	Категория исходного земельного участка	Вид разрешенного использования исходного земельного участка	Условный номер публичного сервитута, подлежащего установлению	Площадь публичного сервитута, подлежащего установлению, кв. м	Назначение сервитута
172	50:21:0060103:9	903500	Земли сельскохозяйственного назначения	Для сельскохозяйственного производства	50:21:0060103:9/чзз3	95	Размещение инженерных сооружений
173	50:21:0060103:9	903500	Земли сельскохозяйственного назначения	Для сельскохозяйственного производства	50:21:0060103:9/чзз4	702	Размещение инженерных сооружений
174	50:21:0060103:9	903500	Земли сельскохозяйственного назначения	Для сельскохозяйственного производства	50:21:0060103:9/чзз5	268	Размещение инженерных сооружений
175	50:21:0060103:9	903500	Земли сельскохозяйственного назначения	Для сельскохозяйственного производства	50:21:0060103:9/чззб	162	Размещение инженерных сооружений
176	50:21:0060103:9	903500	Земли сельскохозяйственного назначения	Для сельскохозяйственного производства	50:21:0060103:9/чзз7	923	Размещение инженерных сооружений
177	50:21:0060103:9	903500	Земли сельскохозяйственного назначения	Для сельскохозяйственного производства	50:21:0060103:9/чзз8	135	Размещение инженерных сооружений

Порядковый номер публичного сервитута, установленного	Кадастровый номер исходного земельного участка	Площадь исходного земельного участка, кв. м	Категория исходного земельного участка	Вид разрешенного использования исходного земельного участка	Условный номер публичного сервитута, подлежащего установлению	Площадь публичного сервитута, подлежащего установлению, кв. м	Назначение сервитута
179	50:21:0060403:7937	5969	Земли населенных пунктов	Под жилищное строительство	50:21:0060403: 7937/чзу1	1	Размещение инженерных сооружений
180	50:21:0060403:79	277390	Земли населенных пунктов	Под застройку жилыми зданиями, объектами культурно-бытового и социального назначения	50:21:0060403: 79/чзу2	561	Размещение инженерных сооружений
182	50:21:0060310	-	-	-	50:21:0060310/ чзу1	13	Размещение инженерных сооружений
183	50:21:0060103:445	1766	Земли населенных пунктов	Под застройку жилыми зданиями, объектами культурно-бытового и социального назначения	50:21:0060103: 445/чзу1	46	Размещение инженерных сооружений
185	50:21:0000000:41364	1395	Категория не установлена	Производственные объекты	50:21:0000000: 41364/чзу1	83	Размещение инженерных сооружений
186	50:21:0060403:8092	1817	Земли населенных пунктов	Земельные участки (территории) общего пользования	50:21:0060403: 8092/чзу3	1	Размещение инженерных сооружений
187	50:21:0060403:8092	1817	Земли населенных пунктов	Земельные участки (территории) общего пользования	50:21:0060403: 8092/чзу4	246	Размещение инженерных сооружений

Порядковый номер публичного сервитута, установленню	Кадастровый номер исходного земельного участка	Площадь исходного земельного участка, кв. м	Категория исходного земельного участка	Вид разрешенного использования исходного земельного участка	Условный номер публичного сервитута, подлежащего установлению	Площадь публичного сервитута, подлежащего установлению, кв. м	Назначение сервитута
188	50:21:0000000:41227	11966	Земли населенных пунктов	Земельные участки (территории) общего пользования	50:21:0000000: 41227/чзу4	355	Размещение инженерных сооружений

Каталог координат поворотных точек границ публичных сервитутов, подлежащих установлению Система координат МСК-50

Номера точек	Координаты, м	
	X	Y
105		
601	447335.57	2209595.70
520	447435.29	2209598.93
519	447391.38	2209603.99
518	447375.45	2209604.60
602	447368.76	2209603.16
603	447335.42	2209602.45
601	447335.57	2209595.70
106		
284	447482.22	2209570.34
522	447493.18	2209586.54
521	447473.59	2209593.07
520	447435.29	2209598.93
601	447335.57	2209595.70
516	447335.82	2209583.64
515	447367.24	2209584.93
514	447389.47	2209584.08
513	447400.75	2209582.78
604	447409.46	2209583.55
605	447434.23	2209585.40
606	447433.93	2209583.10
507	447432.79	2209579.09
285	447445.72	2209577.19
284	447482.22	2209570.34
107		
54	447136.06	2209170.39
483	447135.93	2209213.78
482	447135.93	2209259.47
481	447136.21	2209300.15
480	447135.88	2209325.48
467	447135.30	2209366.28
19	447136.22	2209419.24
491	447115.01	2209419.30
490	447115.00	2209418.00
489	447114.78	2209384.29
488	447114.42	2209337.60
487	447114.21	2209300.29
486	447113.93	2209259.55
133	447113.93	2209213.73
132	447114.06	2209170.55

Номера точек	Координаты, м	
	X	Y
54	447136.06	2209170.39
108		
430	446839.47	2207103.19
429	446809.67	2207090.86
607	446812.28	2207083.61
608	446842.21	2207097.47
404	446847.21	2207088.00
609	446847.44	2207088.10
430	446839.47	2207103.19
110		
581	447335.29	2209545.31
57	447345.82	2209555.40
614	447344.12	2209559.19
615	447338.02	2209559.59
616	447334.15	2209555.86
617	447333.87	2209550.19
582	447333.90	2209545.29
581	447335.29	2209545.31
111		
618	447136.15	2209125.46
619	447138.10	2209125.47
620	447138.07	2209129.51
621	447139.63	2209153.31
622	447139.68	2209170.35
623	447136.06	2209170.38
624	447136.07	2209165.52
625	447136.14	2209134.53
618	447136.15	2209125.46
112		
1040	447247.17	2209598.97
1041	447335.46	2209600.56
603	447335.42	2209602.45
602	447368.76	2209603.16
518	447375.45	2209604.60
1012	447366.78	2209604.93
1011	447311.74	2209602.55
1010	447247.15	2209600.67
1040	447247.17	2209598.97
113		
628	447419.95	2209531.13

Номера точек	Координаты, м	
	X	Y
600	447420.48	2209535.41
85	447420.35	2209535.44
84	447412.74	2209529.52
629	447402.99	2209520.16
630	447404.85	2209518.01
628	447419.95	2209531.13
114		
591	447374.04	2209490.27
590	447374.40	2209486.15
631	447376.26	2209487.87
591	447374.04	2209490.27
115		
632	446608.67	2208215.05
633	446614.63	2208215.12
634	446614.56	2208221.12
635	446608.69	2208221.06
632	446608.67	2208215.05
116		
636	447101.03	2209434.93
637	447100.97	2209430.77
638	447102.87	2209431.93
636	447101.03	2209434.93
117		
639	447272.46	2209575.16
577	447272.69	2209578.60
576	447267.45	2209577.95
640	447269.69	2209575.02
639	447272.46	2209575.16
118		
641	447291.23	2209576.11
568	447296.80	2209576.39
580	447296.98	2209579.71
579	447291.63	2209579.64
641	447291.23	2209576.11
119		
642	446519.70	2207781.83
643	446532.55	2207790.85
644	446532.57	2207790.86
645	446532.54	2207795.99
646	446532.65	2207836.12
647	446524.81	2207833.75
648	446524.58	2207825.25

Номера точек	Координаты, м	
	X	Y
649	446517.43	2207823.77
650	446519.04	2207799.87
651	446518.74	2207798.61
652	446518.75	2207793.87
653	446525.51	2207793.91
654	446524.80	2207788.85
655	446511.50	2207785.81
656	446506.73	2207783.48
657	446502.17	2207792.65
658	446487.92	2207785.57
659	446478.95	2207799.60
660	446473.89	2207796.36
661	446484.22	2207780.21
662	446489.93	2207768.52
663	446506.69	2207776.77
664	446513.51	2207780.12
665	446519.67	2207781.81
642	446519.70	2207781.83
120		
345	446560.92	2208755.61
666	446562.35	2208759.54
667	446563.82	2208763.45
668	446565.33	2208767.35
669	446566.87	2208771.24
670	446568.45	2208775.11
671	446570.06	2208778.97
672	446571.71	2208782.81
673	446573.40	2208786.64
674	446575.12	2208790.45
675	446576.88	2208794.24
676	446578.67	2208798.02
677	446580.50	2208801.78
678	446582.37	2208805.52
679	446584.27	2208809.24
680	446586.20	2208812.95
681	446584.55	2208818.28
682	446577.38	2208805.41
683	446556.26	2208757.02
684	446555.95	2208755.90
345	446560.92	2208755.61
121		
685	446622.93	2208703.12

Номера точек	Координаты, м	
	X	Y
686	446620.40	2208693.42
687	446619.79	2208690.77
688	446623.91	2208689.84
689	446629.56	2208685.78
690	446628.59	2208678.25
691	446636.53	2208677.23
692	446638.10	2208689.49
693	446627.31	2208697.25
694	446629.09	2208697.31
695	446714.04	2208691.68
696	446715.68	2208691.97
697	446717.00	2208692.98
698	446717.63	2208694.19
699	446721.77	2208708.28
700	446728.86	2208711.35
701	446726.48	2208716.86
702	446718.31	2208713.32
703	446716.99	2208712.32
704	446716.34	2208711.09
705	446712.44	2208697.80
706	446629.19	2208703.32
685	446622.93	2208703.12
122		
707	446619.45	2208567.99
708	446676.52	2208543.2
709	446688.29	2208535.93
710	446685.13	2208530.82
711	446673.74	2208537.87
712	446615.56	2208563.13
194	446619.45	2208563.13
707	446619.45	2208567.99
123		
713	447108.36	2206165.76
714	447162.73	2206168.24
715	447172.63	2206161.55
716	447183.83	2206178.13
717	447168.44	2206188.52
718	447106.58	2206185.73
713	447108.36	2206165.76
124		
719	447102.21	2206234.78
720	447106.07	2206234.83

Номера точек	Координаты, м	
	X	Y
721	447105.94	2206243.50
722	447101.43	2206247.02
326	447101.81	2206239.26
719	447102.21	2206234.78
125		
723	447094.31	2206390.03
724	447094.61	2206383.98
725	447143.72	2206387.48
726	447150.62	2206383.00
727	447153.89	2206388.03
728	447145.31	2206393.60
723	447094.31	2206390.03
126		
729	447112.69	2206117.16
730	447113.23	2206111.10
731	447193.21	2206112.83
732	447200.89	2206114.51
733	447204.15	2206113.28
734	447206.65	2206118.74
735	447203.81	2206120.01
736	447202.48	2206120.33
737	447209.44	2206127.22
738	447210.85	2206126.09
739	447214.03	2206131.45
740	447212.08	2206132.41
741	447214.88	2206137.12
742	447211.48	2206138.71
743	447218.51	2206148.87
744	447219.40	2206147.63
745	447223.15	2206152.31
746	447219.11	2206155.04
747	447217.22	2206155.12
748	447215.45	2206154.43
749	447214.22	2206153.22
750	447190.41	2206118.77
729	447112.69	2206117.16
128		
754	447182.62	2209399.95
112	447184.89	2209401.10
755	447187.00	2209403.13
560	447186.85	2209403.30
559	447182.59	2209403.16

Номера точек	Координаты, м	
	X	Y
754	447182.62	2209399.95
129		
562	447174.69	2209408.83
564	447172.01	2209406.59
563	447174.61	2209406.91
562	447174.69	2209408.83
130		
756	447320.57	2209577.58
757	447327.49	2209577.93
573	447327.95	2209581.66
572	447320.63	2209581.33
756	447320.57	2209577.58
131		
758	447323.15	2209536.39
759	447323.93	2209546.02
760	447318.80	2209541.09
758	447323.15	2209536.39
132		
569	447308.85	2209576.99
761	447315.35	2209577.32
571	447315.70	2209580.90
570	447309.13	2209580.49
569	447308.85	2209576.99
133		
761	447315.35	2209577.32
756	447320.57	2209577.58
572	447320.63	2209581.33
571	447315.70	2209580.90
761	447315.35	2209577.32
134		
762	447334.30	2209578.27
763	447335.93	2209578.35
162	447335.85	2209581.97
574	447334.06	2209581.90
762	447334.30	2209578.27
135		
615	447338.02	2209559.59
614	447344.12	2209559.19
764	447342.16	2209563.58
615	447338.02	2209559.59
136		
628	447419.95	2209531.13

Номера точек	Координаты, м	
	X	Y
598	447424.19	2209534.82
600	447420.48	2209535.41
628	447419.95	2209531.13
137		
754	447182.62	2209399.95
559	447182.59	2209403.16
567	447182.57	2209404.82
566	447172.73	2209404.60
765	447178.43	2209397.80
754	447182.62	2209399.95
138		
766	447279.12	2209575.50
641	447291.23	2209576.11
579	447291.63	2209579.64
578	447279.37	2209578.94
766	447279.12	2209575.50
139		
1016	447179.81	2209606.02
1015	447355.75	2209608.78
517	447391.41	2209608.04
221	447394.94	2209608.80
220	447417.12	2209623.79
1059	447447.26	2209652.68
1060	447439.68	2209660.16
1061	447393.88	2209619.86
1062	447362.92	2209620.23
1063	447351.45	2209616.71
1064	447180.65	2209613.77
1016	447179.81	2209606.02
140		
1051	447150.54	2209594.66
1052	447194.96	2209597.43
1053	447195.03	2209598.03
1054	447208.55	2209598.28
1050	447216.18	2209598.74
1049	447216.18	2209598.42
1040	447247.17	2209598.97
1019	447247.07	2209606.01
1018	447216.07	2209605.59
1017	447179.70	2209605.02
1055	447179.42	2209602.47
1056	447150.52	2209601.76

Номера точек	Координаты, м	
	X	Y
1051	447150.54	2209594.66
141		
776	447549.16	2209780.00
777	447549.16	2209772.95
778	447549.63	2209772.75
779	447549.53	2209780.03
776	447549.16	2209780.00
142		
1000	447496.71	2209605.87
780	447496.67	2209605.98
781	447495.95	2209605.99
782	447496.04	2209608.73
783	447497.23	2209609.66
212	447494.11	2209613.42
211	447490.11	2209609.59
210	447491.14	2209605.98
1000	447496.71	2209605.87
143		
785	447091.34	2209193.30
786	447089.54	2209195.49
787	447087.19	2209197.56
788	447084.55	2209199.24
789	447081.68	2209200.49
790	447080.87	2209200.70
791	447080.57	2209189.00
792	447085.09	2209187.58
793	447085.07	2209185.39
794	447091.09	2209185.36
795	447091.13	2209191.97
796	447090.71	2209192.10
785	447091.34	2209193.30
144		
797	446723.63	2208872.23
798	446719.66	2208868.30
799	446721.31	2208864.90
800	446726.70	2208867.52
801	446724.80	2208871.45
797	446723.63	2208872.23
145		
802	447057.84	2206961.44
803	447056.77	2206985.35
804	447044.28	2206984.53

Номера точек	Координаты, м	
	X	Y
802	447057.84	2206961.44
146		
805	446838.35	2207084.33
806	446847.20	2207088.00
807	446845.58	2207091.08
808	446837.56	2207085.45
805	446838.35	2207084.33
147		
642	446519.70	2207781.83
809	446532.58	2207788.63
810	446532.61	2207788.65
643	446532.55	2207790.85
642	446519.70	2207781.83
148		
811	447051.01	2205756.14
812	447012.27	2205752.84
813	447013.35	2205704.29
814	447018.72	2205697.26
815	447016.96	2205693.66
816	447022.34	2205691.01
817	447025.74	2205697.95
818	447019.31	2205706.38
819	447018.34	2205749.70
820	447044.88	2205751.83
821	447043.53	2205704.27
822	447049.53	2205704.10
811	447051.01	2205756.14
149		
575	447265.32	2209580.74
516	447335.82	2209583.64
823	447335.80	2209584.35
824	447272.54	2209581.17
825	447267.86	2209587.30
826	447263.09	2209583.65
575	447265.32	2209580.74
150		
827	447482.23	2209570.34
828	447482.90	2209570.21
1034	447499.38	2209565.94
1008	447503.87	2209582.97
522	447493.18	2209586.54
827	447482.23	2209570.34

Номера точек	Координаты, м	
	X	Y
151		
757	447327.49	2209577.93
762	447334.30	2209578.27
574	447334.06	2209581.90
573	447327.95	2209581.66
757	447327.49	2209577.93
152		
831	447324.48	2209534.95
832	447333.88	2209543.96
584	447333.90	2209544.28
583	447333.90	2209545.26
617	447333.87	2209550.19
616	447334.15	2209555.86
759	447323.93	2209546.02
758	447323.15	2209536.39
831	447324.48	2209534.95
153		
639	447272.46	2209575.16
766	447279.12	2209575.50
578	447279.37	2209578.94
577	447272.69	2209578.60
639	447272.46	2209575.16
154		
833	446586.20	2208812.96
834	446589.74	2208819.52
835	446593.39	2208826.04
836	446597.15	2208832.49
837	446601.02	2208838.87
838	446605.00	2208845.19
529	446608.63	2208850.76
540	446606.05	2208852.48
539	446611.12	2208860.58
538	446638.77	2208896.24
173	446653.63	2208912.41
839	446653.63	2208915.82
840	446645.46	2208907.00
841	446605.75	2208856.37
681	446584.55	2208818.28
833	446586.20	2208812.96
155		
842	447553.76	2209772.46
843	447560.29	2209778.72

Номера точек	Координаты, м	
	X	Y
844	447555.15	2209778.52
845	447555.15	2209781.53
846	447549.54	2209781.24
779	447549.53	2209780.03
778	447549.63	2209772.75
847	447550.54	2209772.36
842	447553.76	2209772.46
156		
1034	447499.38	2209565.94
828	447482.90	2209570.21
827	447482.23	2209570.34
283	447480.80	2209568.23
848	447474.17	2209567.84
849	447483.00	2209564.64
1038	447498.21	2209561.49
1034	447499.38	2209565.94
157		
281	447442.16	2209554.75
595	447441.91	2209553.21
850	447442.95	2209552.23
851	447441.58	2209551.10
852	447441.47	2209550.40
853	447448.76	2209541.79
854	447458.35	2209549.89
855	447457.02	2209551.47
856	447459.54	2209553.54
857	447457.45	2209561.95
858	447463.79	2209554.76
859	447473.20	2209563.06
860	447469.24	2209567.55
282	447454.61	2209566.69
281	447442.16	2209554.75
158		
861	446738.15	2208990.06
862	446693.63	2208958.03
171	446693.63	2208947.37
861	446738.15	2208990.06
159		
863	446693.63	2208987.48
864	446693.63	2208981.00
865	446695.02	2208981.08
866	446695.30	2208987.41

Номера точек	Координаты, м	
	X	Y
863	446693.63	2208987.48
160		
867	447095.73	2209419.37
868	447095.75	2209427.87
869	447096.96	2209428.31
870	447098.85	2209429.47
871	447098.96	2209436.57
872	447094.35	2209433.74
873	447089.76	2209432.09
874	447089.73	2209419.39
867	447095.73	2209419.37
161		
684	446555.95	2208755.90
875	446545.12	2208717.97
876	446527.71	2208721.95
877	446520.86	2208699.59
878	446526.60	2208697.84
879	446531.81	2208714.85
880	446534.67	2208714.20
881	446532.98	2208709.31
882	446528.49	2208676.58
883	446528.90	2208670.59
884	446536.83	2208671.14
348	446540.49	2208695.64
347	446551.73	2208739.37
346	446557.79	2208755.79
684	446555.95	2208755.90
162		
1000	446534.65	2208580.14
363	446534.70	2208591.37
885	446531.7	2208591.35
886	446531.67	2208580.15
1000	446534.65	2208580.14
163		
887	446532.99	2207775.30
810	446532.61	2207788.65
809	446532.58	2207788.63
888	446519.71	2207781.83
889	446519.70	2207781.82
890	446528.71	2207783.59
891	446532.80	2207781.92
892	446499.60	2207765.35

Номера точек	Координаты, м	
	X	Y
893	446502.27	2207759.98
887	446532.99	2207775.30
164		
894	446530.27	2208103.83
895	446529.36	2208104.74
896	446519.39	2208104.74
897	446521.77	2208101.64
898	446524.88	2208104.04
894	446530.27	2208103.83
165		
647	446524.81	2207833.75
646	446532.65	2207836.12
899	446532.65	2207839.40
900	446524.86	2207835.86
647	446524.81	2207833.75
166		
618	447136.15	2209125.46
625	447136.14	2209134.53
624	447136.07	2209165.52
623	447136.06	2209170.38
901	447133.66	2209170.40
902	447133.63	2209153.51
903	447132.07	2209129.68
904	447132.10	2209125.43
618	447136.15	2209125.46
167		
812	447012.27	2205752.84
811	447051.01	2205756.14
905	447051.55	2205775.21
906	447039.69	2205774.17
907	447039.49	2205757.42
908	447012.21	2205755.23
812	447012.27	2205752.84
168		
896	446519.39	2208104.74
895	446529.36	2208104.74
894	446530.27	2208103.83
909	446533.36	2208103.70
910	446533.38	2208109.71
911	446522.94	2208110.12
912	446518.11	2208106.39
896	446519.39	2208104.74

Номера точек	Координаты, м	
	X	Y
169		
171	446693.63	2208947.37
862	446693.63	2208958.03
913	446690.94	2208956.10
914	446665.12	2208928.22
915	446665.20	2208960.83
916	446665.25	2208981.90
917	446687.20	2208980.58
864	446693.63	2208981.00
863	446693.63	2208987.48
918	446689.31	2208987.68
919	446689.27	2208986.72
920	446687.19	2208986.59
921	446659.27	2208988.27
922	446659.20	2208960.85
923	446659.12	2208928.45
924	446657.30	2208923.43
925	446657.32	2208919.81
839	446653.63	2208915.82
173	446653.63	2208912.41
171	446693.63	2208947.37
170		
906	447039.69	2205774.17
905	447051.55	2205775.21
926	447052.02	2205791.65
927	447040.96	2206007.24
392	447033.13	2206006.81
418	447040.60	2205857.04
928	447040.33	2205856.69
929	447040.60	2205851.14
906	447039.69	2205774.17
171		
930	447012.03	2206115.08
931	446958.03	2206113.89
932	446949.25	2206276.61
933	446957.17	2206315.96
934	446957.24	2206318.32
935	446956.52	2206320.56
936	446955.10	2206322.44
937	446952.48	2206324.73
938	446949.60	2206321.19
939	446949.42	2206321.45

Номера точек	Координаты, м	
	X	Y
940	446944.52	2206317.17
941	446943.04	2206318.01
942	446940.56	2206312.97
943	446943.65	2206310.67
944	446944.21	2206309.48
945	446943.59	2206287.96
946	446942.45	2206288.52
947	446938.80	2206289.38
948	446937.80	2206283.72
949	446940.89	2206282.71
950	446941.33	2206282.08
951	446943.24	2206276.57
952	446952.35	2206107.77
953	447012.74	2206109.08
930	447012.03	2206115.08
172		
954	446983.10	2206758.68
955	446967.81	2206746.92
542	446967.97	2206745.47
408	446984.98	2206749.31
956	446984.92	2206749.61
954	446983.10	2206758.68
173		
957	446907.96	2206972.93
958	446902.45	2206969.93
959	446919.85	2206936.59
960	446916.80	2206934.92
961	446946.08	2206879.13
405	446939.38	2206913.43
957	446907.96	2206972.93
174		
962	446870.10	2207044.64
963	446858.84	2207033.99
964	446872.88	2207019.14
965	446880.97	2207024.05
962	446870.10	2207044.64
175		
966	446982.41	2207062.39
967	446988.46	2207063.00
968	446987.99	2207075.61
969	446993.61	2207086.90
970	446988.24	2207089.57

Номера точек	Координаты, м	
	X	Y
971	446981.94	2207076.92
966	446982.41	2207062.39
176		
972	446924.02	2207103.70
973	446945.46	2207063.09
974	446962.05	2207073.26
975	446947.21	2207103.46
976	446932.47	2207114.73
972	446924.02	2207103.70
177		
806	446847.20	2207088.00
805	446838.35	2207084.33
977	446848.51	2207069.81
1083	446855.12	2207073.01
1082	446852.00	2207074.09
1081	446850.57	2207076.93
1080	446852.51	2207077.96
806	446847.20	2207088.00
179		
846	447549.54	2209781.24
981	447549.15	2209781.23
776	447549.16	2209780.00
779	447549.53	2209780.03
846	447549.54	2209781.24
180		
982	447846.02	2210050.68
983	447884.63	2210087.70
984	447880.48	2210092.03
985	447803.86	2210018.56
986	447806.96	2210015.23
365	447845.02	2210051.72
982	447846.02	2210050.68
182		
870	447098.85	2209429.47
637	447100.97	2209430.77
636	447101.03	2209434.93
988	447099.73	2209437.05
871	447098.96	2209436.57
870	447098.85	2209429.47
183		
989	446612.09	2207737.36
990	446613.10	2207731.45

Номера точек	Координаты, м	
	X	Y
991	446620.56	2207732.62
992	446619.63	2207738.55
989	446612.09	2207737.36
185		
1039	447506.69	2209593.65
1006	447499.60	2209601.04
1005	447499.27	2209585.05
1009	447504.07	2209583.72
1039	447506.69	2209593.65
186		
1048	447208.80	2209598.28
1049	447216.18	2209598.42
1050	447216.18	2209598.74
1048	447208.80	2209598.28
187		
1044	447150.55	2209589.72
1045	447194.27	2209591.14
1046	447194.96	2209597.42
1047	447150.54	2209594.65
1044	447150.55	2209589.72
188		
1021	447151.82	2209574.70
1020	447168.23	2209575.74
1065	447166.57	2209581.16
1066	447166.56	2209586.15
1067	447193.80	2209586.81
1045	447194.27	2209591.14
1044	447150.55	2209589.72
1068	447150.57	2209578.73
1021	447151.82	2209574.70

Ведомость публичных сервитутов, подлежащих установлению в границах зон планируемого размещения линейных объектов, подлежащих реконструкции в связи с изменением их местоположения, линейных объектов инженерной инфраструктуры (лиопроводов), магистральных линейных объектов

Порядковый номер публичного сервитута, подлежащего установлению	Кадастровый номер исходного земельного участка	Площадь исходного земельного участка, кв. м	Категория исходного земельного участка	Вид разрешенного использования исходного земельного участка	Условный номер публичного сервитута, подлежащего установлению	Площадь публичного сервитута, подлежащего установлению, кв. м	Назначение сервитута
1	50:21:0050404:225	2649877	Земли сельскохозяйственного назначения	Для сельскохозяйственного производства	50:21:0050404:225/чзу1	9574	Размещение инженерных сооружений (размещение магистральных линейных объектов)
2	50:21:0050404:225	2649877	Земли сельскохозяйственного назначения	Для сельскохозяйственного производства	50:21:0050404:225/чзу2	833	Размещение инженерных сооружений (размещение магистральных линейных объектов)
3	50:21:0000000:40293	18181	Земли промышленности, энергетики, транспорта	Автомобильный транспорт	50:21:0000000:40293/чзу1	1092	Размещение инженерных сооружений (размещение магистральных линейных объектов)

Порядковый номер публичного сервитута, установленного	Кадастровый номер исходного земельного участка	Площадь исходного земельного участка, кв. м	Категория исходного земельного участка	Вид разрешенного использования исходного земельного участка	Условный номер публичного сервитута, подлежащего установлению	Площадь публичного сервитута, подлежащего установлению, кв. м	Назначение сервитута
4	50:21:0060103:9	903500	Земли сельскохозяйст- венного назначения	Для сельскохозяйственного производства	50:21:0060103:9/чзу1	2072	Размещение инженерных сооружений (размещение магистральных линейных объектов)
5	50:21:0060103:9	903500	Земли сельскохозяйст- венного назначения	Для сельскохозяйственного производства	50:21:0060103:9/чзу2	18840	Размещение инженерных сооружений (размещение магистральных линейных объектов)
6	50:21:0000000:34129	13296	Земли промышленности, энергетики, транспорта	Для размещения автомобильной дороги	50:21:0000000:34129/чзу1	276	Размещение инженерных сооружений (размещение линейных объектов инженерной инфраструктуры (илопроводов)
7	50:21:0060103:9	903500	Земли сельскохозяйст- венного назначения	Для сельскохозяйственного производства	50:21:0060103:9/чзу3	2692	Размещение инженерных сооружений (размещение линейных объектов инженерной инфраструктуры (илопроводов)

Порядковый номер публичного сервитута, установленню	Кадастровый номер исходного земельного участка	Площадь исходного земельного участка, кв. м	Категория исходного земельного участка	Вид разрешенного использования исходного земельного участка	Условный номер публичного сервитута, подлежащего установлению	Площадь публикуемого сервитута, подлежащего установлению, кв. м	Назначение сервитута
8	50:21:0060103:9	903500	Земли сельскохозяйст- венного назначения	Для сельскохозяйственного производства	50:21:0060103:9/чзу4	2521	Размещение инженерных сооружений (размещение линейных объектов инженерной инфраструктуры (илопроводов)
9	50:21:0060103:9	903500	Земли сельскохозяйст- венного назначения	Для сельскохозяйственного производства	50:21:0060103:9/чзу5	6406	Размещение инженерных сооружений (размещение линейных объектов инженерной инфраструктуры (илопроводов)
10	50:21:0060103:9	903500	Земли сельскохозяйст- венного назначения	Для сельскохозяйственного производства	50:21:0060103:9/чзу6	544	Размещение инженерных сооружений (размещение линейных объектов инженерной инфраструктуры (илопроводов), магистральных линейных объектов)

Порядковый номер публичного сервитута, установленню	Кадастровый номер исходного земельного участка	Площадь исходного земельного участка, кв. м	Категория исходного земельного участка	Вид разрешенного использования исходного земельного участка	Условный номер публичного сервитута, подлежащего установлению	Площадь публичного сервитута, подлежащего установлению, кв. м	Назначение сервитута
11	50:21:0060103:9	903500	Земли сельскохозяйст- венного назначения	Для сельскохозяйственного производства	50:21:0060103:9/чз7	1226	Размещение инженерных сооружений (размещение линейных объектов инженерной инфраструктуры (илопроводов), магистральных линейных объектов)
12	50:21:0060103:9	903500	Земли сельскохозяйст- венного назначения	Для сельскохозяйственного производства	50:21:0060103:9/чз8	7722	Размещение инженерных сооружений (размещение линейных объектов инженерной инфраструктуры (илопроводов))
13	50:21:0060103:9	903500	Земли сельскохозяйст- венного назначения	Для сельскохозяйственного производства	50:21:0060103:9/чз9	27258	Размещение инженерных сооружений (размещение линейных объектов инженерной инфраструктуры (илопроводов))

Порядковый номер публичного сервитута, подлежащего установлению	Кадастровый номер исходного земельного участка	Площадь исходного земельного участка, кв. м	Категория исходного земельного участка	Вид разрешенного использования исходного земельного участка	Условный номер публичного сервитута, подлежащего установлению	Площадь публикуемого сервитута, подлежащего установлению, кв. м	Назначение сервитута
14	50:21:0060103:9	903500	Земли сельскохозяйст- венного назначения	Для сельскохозяйственного производства	50:21:0060103:9/чзу10	4660	Размещение инженерных сооружений (размещение линейных объектов инженерной инфраструктуры (илопроводов)
15	50:21:0000000:40292	15329	Земли промышленности, энергетики, транспорта	Автомобильный транспорт	50:21:0000000:40292/чзу1	32	Размещение инженерных сооружений (размещение линейных объектов инженерной инфраструктуры (илопроводов)
16	50:21:0060103:9	903500	Земли сельскохозяйст- венного назначения	Для сельскохозяйственного производства	50:21:0060103:9/чзу11	347	Размещение инженерных сооружений (размещение линейных объектов инженерной инфраструктуры (илопроводов)

Порядковый номер публичного сервитута, подлежащего установлению	Кадастровый номер исходного земельного участка	Площадь исходного земельного участка, кв. м	Категория исходного земельного участка	Вид разрешенного использования исходного земельного участка	Условный номер публичного сервитута, подлежащего установлению	Площадь публичного сервитута, подлежащего установлению, кв. м	Назначение сервитута
17	50:21:0000000:40292	15329	Земли промышленности, энергетики, транспорта	Автомобильный транспорт	50:21:0000000:40292/чзУ2	291	Размещение инженерных сооружений (размещение линейных объектов инженерной инфраструктуры (илопроводов))
18	50:21:0000000:46133	86139	Земли населенных пунктов	Комплексная многоэтажная жилая застройка	50:21:0000000:46133/чзУ1	1250	Размещение инженерных сооружений (размещение линейных объектов инженерной инфраструктуры (илопроводов))
19	50:21:0060310:988	68189	Земли населенных пунктов	Общее пользование территории	50:21:0060310:988/чзУ1	4495	Размещение инженерных сооружений (размещение линейных объектов инженерной инфраструктуры (илопроводов))

Порядковый номер публичного сервитута, установленного	Кадастровый номер исходного земельного участка	Площадь исходного земельного участка, кв. м	Категория исходного земельного участка	Вид разрешенного использования исходного земельного участка	Условный номер публичного сервитута, подлежащего установлению	Площадь публичного сервитута, подлежащего установлению, кв. м	Назначение сервитута
20	50:21:0060310:991	43193	Земли населенных пунктов	Комплексная многоэтажная жилая застройка	50:21:0060310:991/чзу1	34	Размещение инженерных сооружений (размещение линейных объектов инженерной инфраструктуры (илопроводов)
21	50:21:0060310:990	356063	Земли населенных пунктов	Комплексная многоэтажная жилая застройка	50:21:0060310:990/чзу1	326	Размещение инженерных сооружений (размещение линейных объектов инженерной инфраструктуры (илопроводов)
22	50:21:0060310:991	43193	Земли населенных пунктов	Комплексная многоэтажная жилая застройка	50:21:0060310:991/чзу2	2255	Размещение инженерных сооружений (размещение линейных объектов инженерной инфраструктуры (илопроводов)

Порядковый номер публичного сервитута, подлежащего установлению	23	Кадастровый номер исходного земельного участка	50:21:0060310:1103	Площадь исходного земельного участка, кв. м	192555	Категория исходного земельного участка	Земли населенных пунктов	Вид разрешенного использования исходного земельного участка	Комплексная многоэтажная жилая застройка	Условный номер публичного сервитута, подлежащего установлению	50:21:0060310:1103/чзу1	Площадь публичного сервитута, подлежащего установлению, кв. м	Назначение сервитута	Размещение инженерных сооружений (размещение линейных объектов инженерной инфраструктуры (илопроводов)
--	----	--	--------------------	--	--------	---	-----------------------------	--	--	--	-------------------------	---	-------------------------	--

Каталог координат поворотных точек границ публичных сервитутов, подлежащих установлению в границах зон планируемого размещения линейных объектов, подлежащих реконструкции в связи с изменением их местоположения, линейных объектов инженерной инфраструктуры (илопроводов), магистральных линейных объектов

Система координат МСК-50

Номера точек	Координаты, м	
	X	Y
1		
1	447254.49	2206218.34
2	447195.25	2206122.48
3	447112.58	2206118.36
4	447115.95	2206080.57
5	447116.36	2206073.00
6	447221.38	2206078.22
7	447271.03	2206158.56
8	447273.89	2206186.95
9	447282.56	2206200.99
1	447254.49	2206218.34
2		
3	447112.58	2206118.36
10	447095.17	2206117.50
11	447097.41	2206072.06
5	447116.36	2206073.00
4	447115.95	2206080.57
3	447112.58	2206118.36
3		
10	447095.17	2206117.50
12	447071.20	2206116.30
13	447073.44	2206070.87
11	447097.41	2206072.06
10	447095.17	2206117.50
4		
12	447071.20	2206116.30
14	447025.33	2206114.02
15	447028.31	2206068.62
13	447073.44	2206070.87
12	447071.20	2206116.30
5		
16	446932.37	2206453.17
17	446899.41	2206451.53
18	446900.27	2206434.25
19	446894.50	2206394.99
20	446889.72	2206394.75
21	446906.24	2206062.55
22	446989.37	2206066.69
23	446986.39	2206112.08

Номера точек	Координаты, м	
	X	Y
24	446949.43	2206110.25
16	446932.37	2206453.17
6		
25	447092.15	2205843.65
26	447084.65	2205843.43
27	447086.55	2205804.90
28	447093.36	2205805.08
25	447092.15	2205843.65
7		
26	447084.65	2205843.43
29	447046.43	2205842.34
30	447042.95	2205845.72
31	447035.54	2205958.51
32	447040.60	2205857.04
33	447012.54	2205820.88
34	447030.57	2205803.38
27	447086.55	2205804.90
26	447084.65	2205843.43
8		
15	447028.31	2206068.62
35	447017.38	2206068.08
36	447023.12	2206006.75
37	447030.43	2205860.24
38	447005.33	2205827.88
33	447012.54	2205820.88
32	447040.60	2205857.04
31	447035.54	2205958.51
15	447028.31	2206068.62
9		
35	447017.38	2206068.08
22	446989.37	2206066.69
39	447005.02	2205828.18
38	447005.33	2205827.88
37	447030.43	2205860.24
36	447023.12	2206006.75
35	447017.38	2206068.08
10		
14	447025.33	2206114.02
40	447012.24	2206113.37

Номера точек	Координаты, м	
	X	Y
41	447016.69	2206075.45
35	447017.38	2206068.08
15	447028.31	2206068.62
14	447025.33	2206114.02
11		
40	447012.24	2206113.37
23	446986.39	2206112.08
22	446989.37	2206066.69
35	447017.38	2206068.08
40	447012.24	2206113.37
12		
40	447012.24	2206113.37
14	447025.33	2206114.02
42	447006.33	2206403.53
43	446986.91	2206654.97
44	446984.92	2206659.13
45	446985.05	2206655.38
46	446975.75	2206635.91
47	447007.91	2206150.21
40	447012.24	2206113.37
13		
23	446986.39	2206112.08
40	447012.24	2206113.37
47	447007.91	2206150.21
46	446975.75	2206635.91
45	446985.05	2206655.38
44	446984.92	2206659.13
48	446970.19	2206689.96
49	446887.76	2206922.76
50	446923.87	2206942.81
51	446905.66	2206977.30
52	446839.99	2206940.85
53	446934.11	2206675.00
54	446948.59	2206644.71
55	446967.43	2206400.75
23	446986.39	2206112.08
14		
56	447015.03	2207038.01
51	446905.66	2206977.30
50	446923.87	2206942.81
57	447028.09	2207000.66
58	447027.51	2207013.09
59	447016.69	2207006.95
56	447015.03	2207038.01









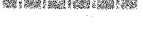








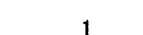


Номера точек	Координаты, м	
	X	Y
15		
60	447033.15	2207003.47
58	447027.51	2207013.09
57	447028.09	2207000.66
60	447033.15	2207003.47
16		
61	447025.15	2207043.63
56	447015.03	2207038.01
59	447016.69	2207006.95
58	447027.51	2207013.09
62	447026.14	2207041.84
61	447025.15	2207043.63
17		
63	447040.68	2207015.65
62	447026.14	2207041.84
58	447027.51	2207013.09
60	447033.15	2207003.47
64	447041.93	2207008.34
65	447039.99	2207011.83
66	447040.85	2207012.31
67	447039.40	2207014.93
63	447040.68	2207015.65
18		
68	446741.18	2208889.06
69	446723.64	2208872.24
70	446715.81	2208864.50
71	446708.20	2208856.53
72	446700.84	2208848.34
73	446698.71	2208845.81
74	446703.46	2208833.79
75	446734.33	2208846.02
76	446731.30	2208853.28
77	446749.56	2208862.05
78	446749.15	2208862.99
79	446752.08	2208864.25
80	446743.97	2208883.13
68	446741.18	2208889.06
19		
81	446725.84	2208922.27
82	446709.08	2208962.19
83	446693.63	2208947.37
84	446671.73	2208926.38
85	446668.03	2208922.78
86	446665.79	2208920.56

Номера точек	Координаты, м	
	X	Y
87	446682.51	2208882.00
88	446689.08	2208867.51
89	446696.76	2208850.73
73	446698.71	2208845.81
72	446700.84	2208848.34
71	446708.20	2208856.53
70	446715.81	2208864.50
69	446723.64	2208872.24
68	446741.18	2208889.06
90	446730.94	2208910.87
81	446725.84	2208922.27
20		
86	446665.79	2208920.56
85	446668.03	2208922.78
84	446671.73	2208926.38
83	446693.63	2208947.37
91	446665.01	2208922.36
86	446665.79	2208920.56
21		
92	446700.85	2208981.82
93	446693.63	2208978.79

Номера точек	Координаты, м	
	X	Y
83	446693.63	2208947.37
82	446709.08	2208962.19
92	446700.85	2208981.82
22		
94	446679.04	2208972.68
95	446666.88	2209000.78
96	446653.63	2208995.03
97	446653.63	2208948.59
91	446665.01	2208922.36
83	446693.63	2208947.37
93	446693.63	2208978.79
94	446679.04	2208972.68
23		
96	446653.63	2208995.03
98	446636.68	2208987.68
99	446642.51	2208974.24
100	446650.17	2208974.24
101	446650.17	2208956.56
97	446653.63	2208948.59
96	446653.63	2208995.03

Проект планировки территории для строительства автомобильной дороги регионального значения «Каширское шоссе – Молоково – Андреевское» в Ленинском городском округе Московской области
Раздел 2. Графическая часть
Чертеж межевания территории

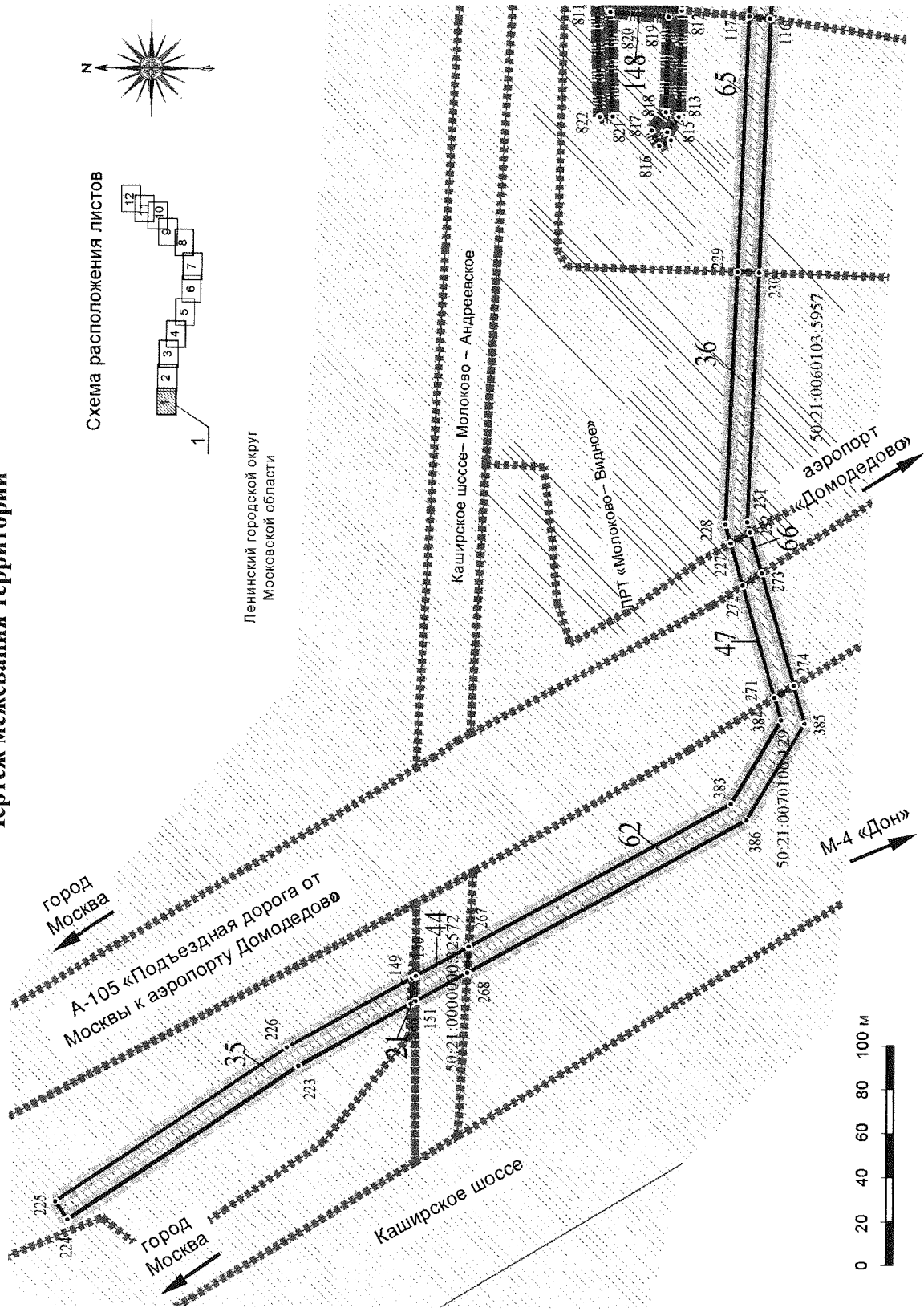
Условные обозначения

	ПЛАНИРУЕМЫЕ ЭЛЕМЕНТЫ ПЛАНИРОВОЧНОЙ СТРУКТУРЫ улично-дорожная сеть
	территория, занятая линейным объектом и (или) предназначенная для размещения линейного объекта (инженерные сети: планируемые к размещению магистральные линейные объекты, подлежащие реконструкции в связи с изменением их местоположения)
	территория, занятая линейным объектом и (или) предназначенная для размещения линейного объекта (инженерные сети: илопровод)
	квартал (инженерная застройка)
	СУЩЕСТВУЮЩИЕ ЭЛЕМЕНТЫ ПЛАНИРОВОЧНОЙ СТРУКТУРЫ: улично-дорожная сеть
	территория, занятая линейным объектом и (или) предназначенная для размещения линейного объекта (линия рельсового скоростного пассажирского транспорта*)
	ГРАНИЦЫ населенных пунктов
	существующих земельных участков, границы которых зарегистрированы в Едином государственном реестре недвижимости
	зоны планируемого размещения линейного объекта
	зон планируемого размещения линейных объектов, подлежащих реконструкции в связи с изменением их местоположения
	зон планируемого размещения линейных объектов инженерной инфраструктуры (илопроводов), подлежащих реконструкции в связи с изменением их местоположения
	зон планируемого размещения магистральных линейных объектов, подлежащих реконструкции в связи с изменением их местоположения
	земель лесного фонда
	образуемых земельных участков
	изменяемых земельных участков
	публичных сервитутов, подлежащих установлению
	красные линии
	ПОЯСНИТЕЛЬНЫЕ НАДПИСИ условные номера образуемых земельных участков, в том числе в отношении которых предполагаются их резервирование и (или) изъятие для муниципальных нужд, номера публичных сервитутов, подлежащих установлению
	номера поворотных точек границ образуемых земельных участков, границ публичных сервитутов, подлежащих установлению
	кадастровый номер земельного участка

50:21:0000000:36119

* - отображается в информационных целях в соответствии с зоной размещения линейного объекта и устанавливаемыми красными линиями в соответствии с документацией по планировке территории для размещения линии рельсового скоростного пассажирского транспорта Молоково - Видное на участке от подъезда к СНТ «Мисайлово» до пересечения с Володарским шоссе в Ленинском городском округе Московской области. Документация утверждена постановлением Правительства Московской области от 30.09.2021 № 956/33.

Проект планировки территории для строительства автомобильной дороги регионального значения «Каширское шоссе – Молоково – Андреевское» в Ленинском городском округе Московской области Чертеж межевания территории



Проект планировки территории для строительства автомобильной дороги регионального значения «Каширское шоссе – Молоково – Андреевское» в Ленинском городском округе Московской области Чертеж межевания территории

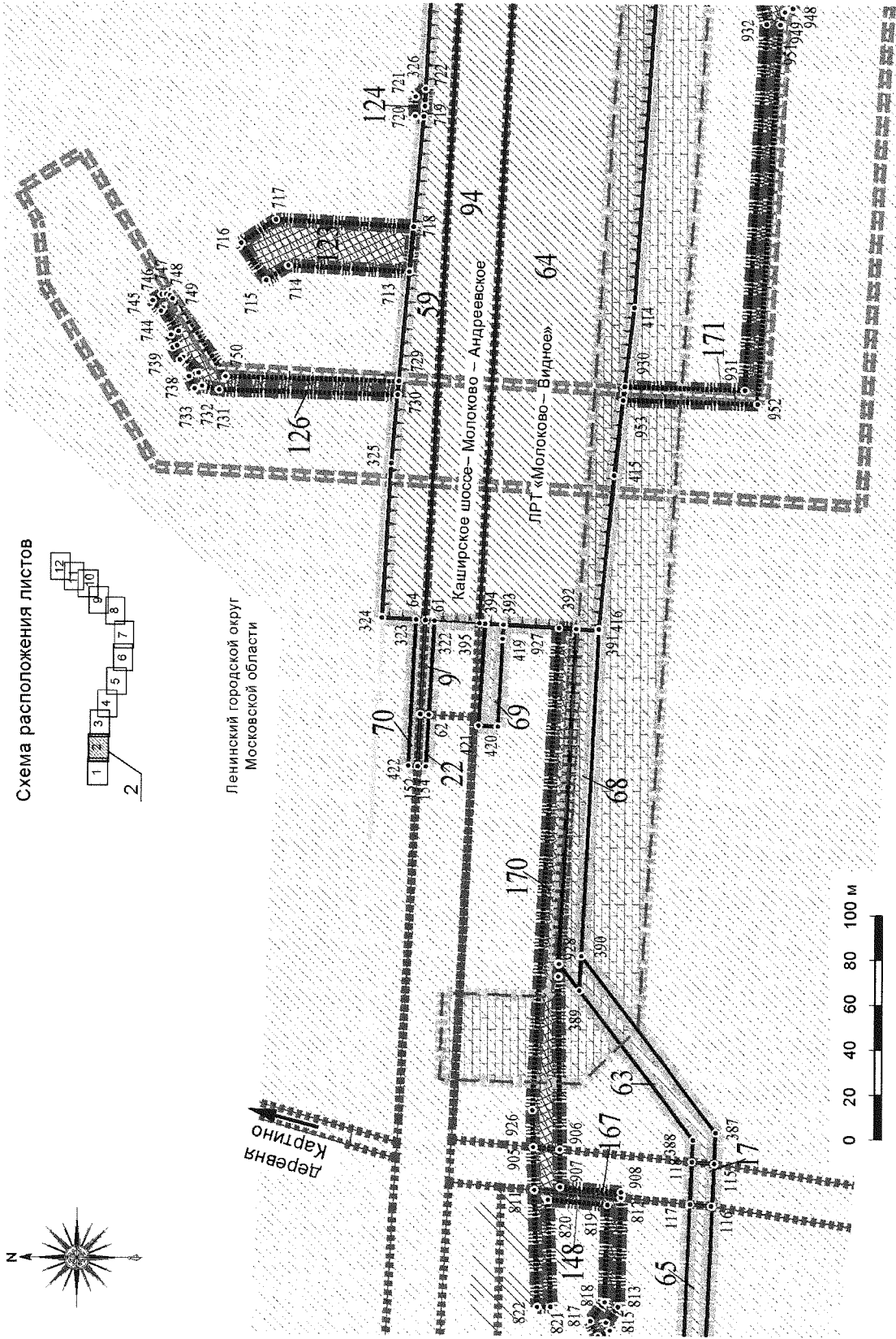


Схема расположения листов

Проект планировки территории для строительства автомобильной дороги регионального значения «Каширское шоссе – Молоково – Андреевское» в Ленинском городском округе Московской области Чертеж межевания территории

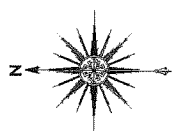
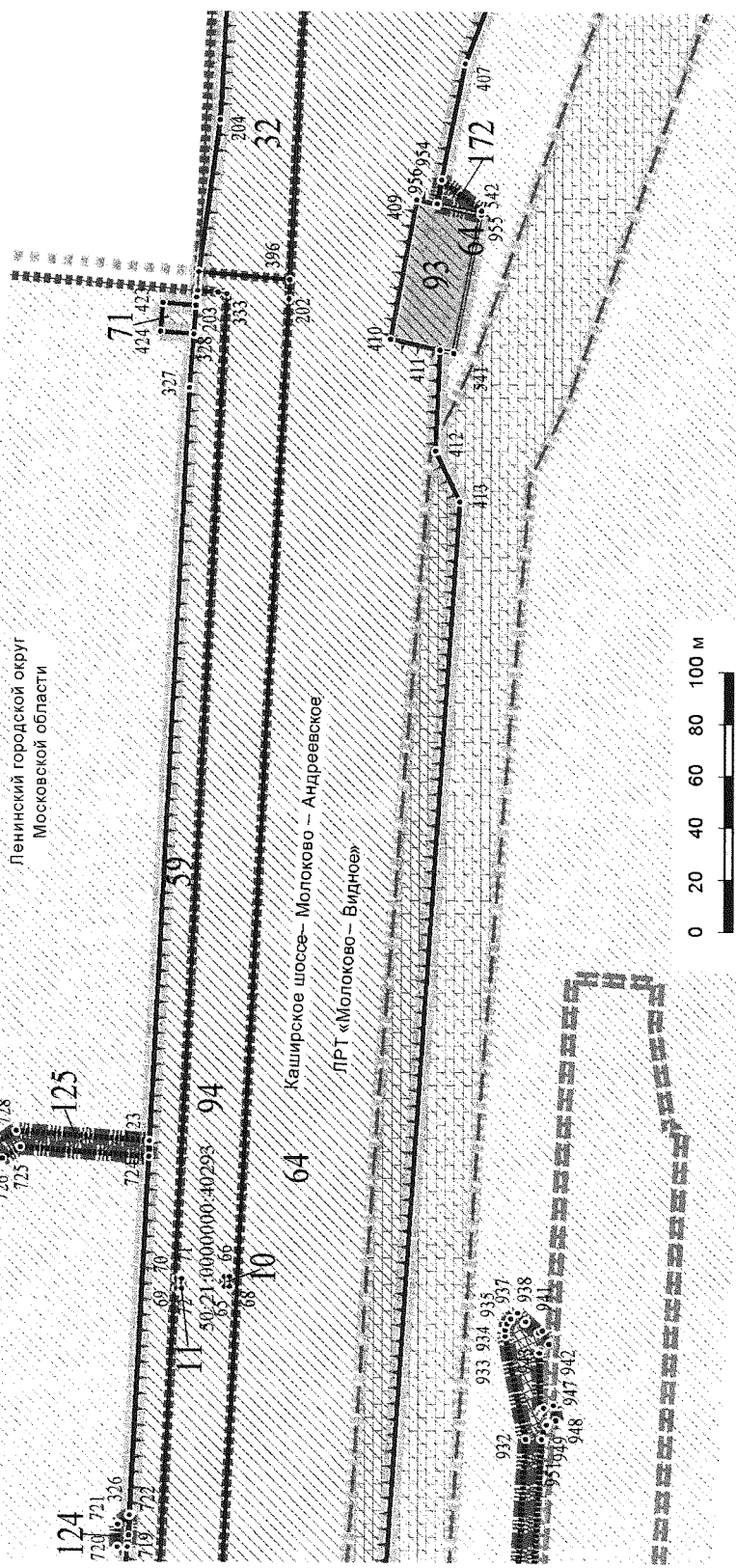
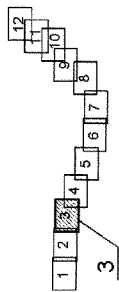
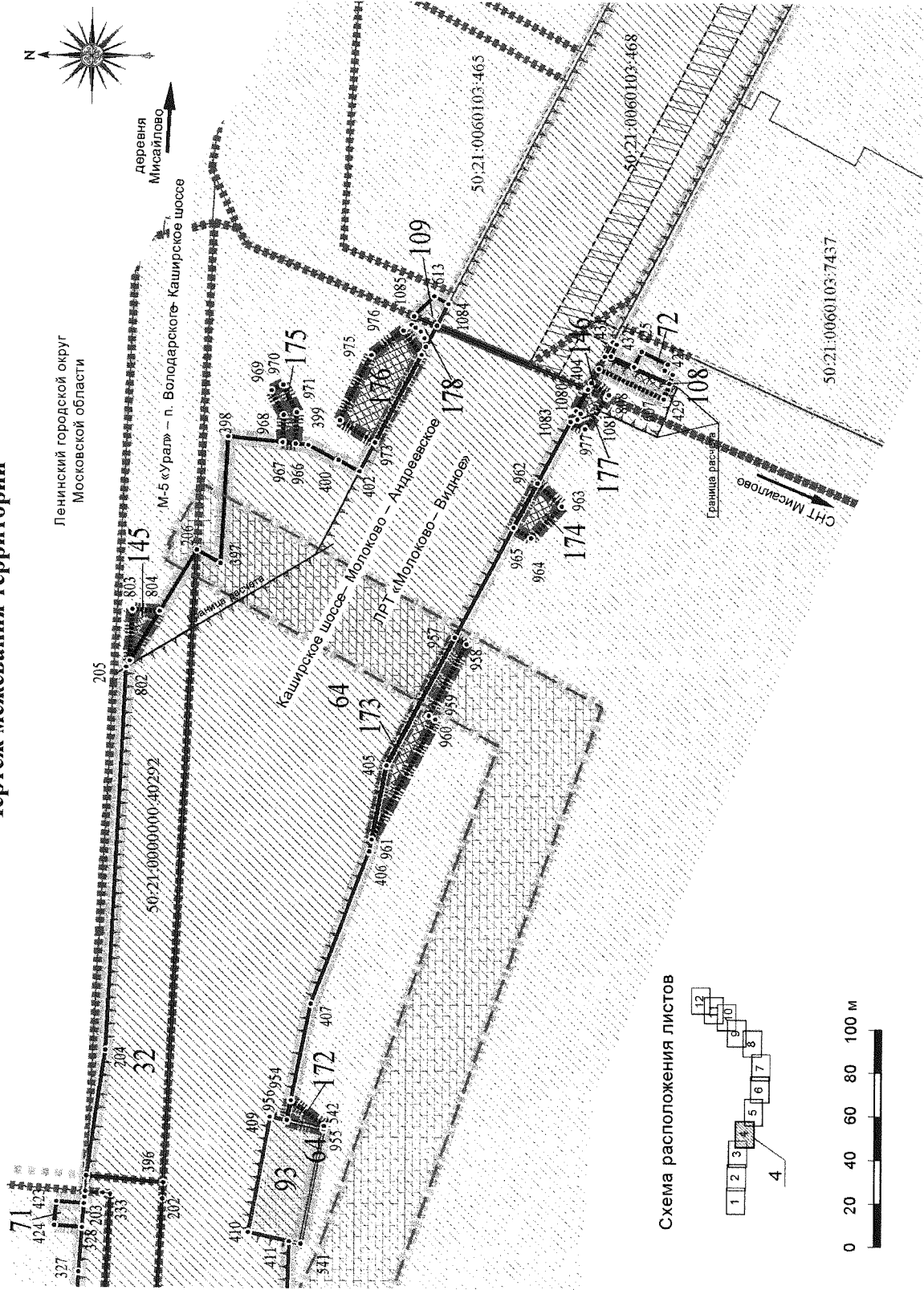


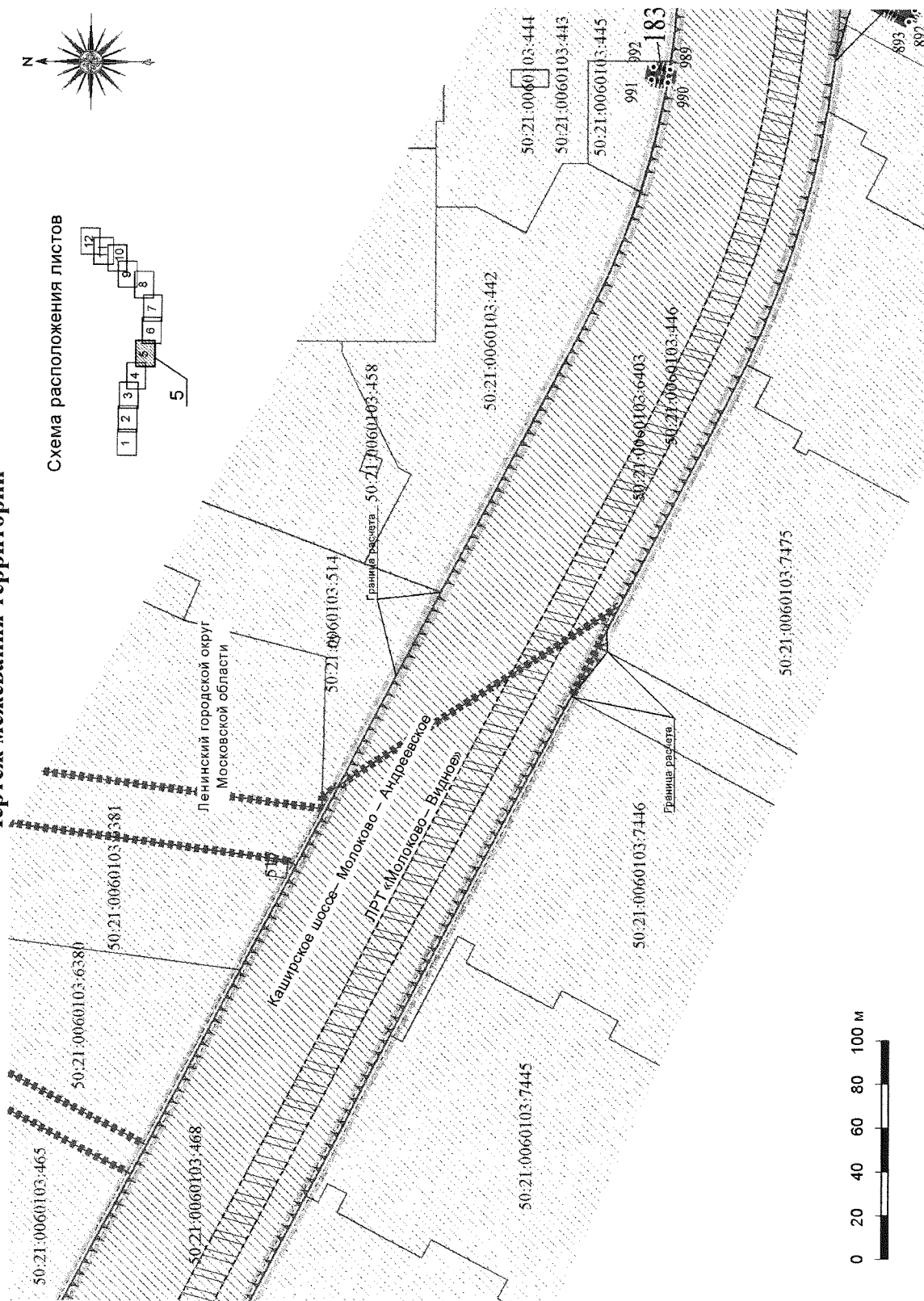
Схема расположения листов



Проект планировки территории для строительства автомобильной дороги регионального значения
«Каширское шоссе – Молоково – Андреевское» в Ленинском городском округе Московской области
Чертеж межевания территории



**Проект планировки территории для строительства автомобильной дороги регионального значения
«Каширское шоссе – Молоково – Андреевское» в Ленинском городском округе Московской области
Чертеж межевания территории**



**Проект планировки территории для строительства автомобильной дороги регионального значения
«Каширское шоссе – Молоково – Андреевское» в Ленинском городском округе Московской области
Чертеж межевания территории**

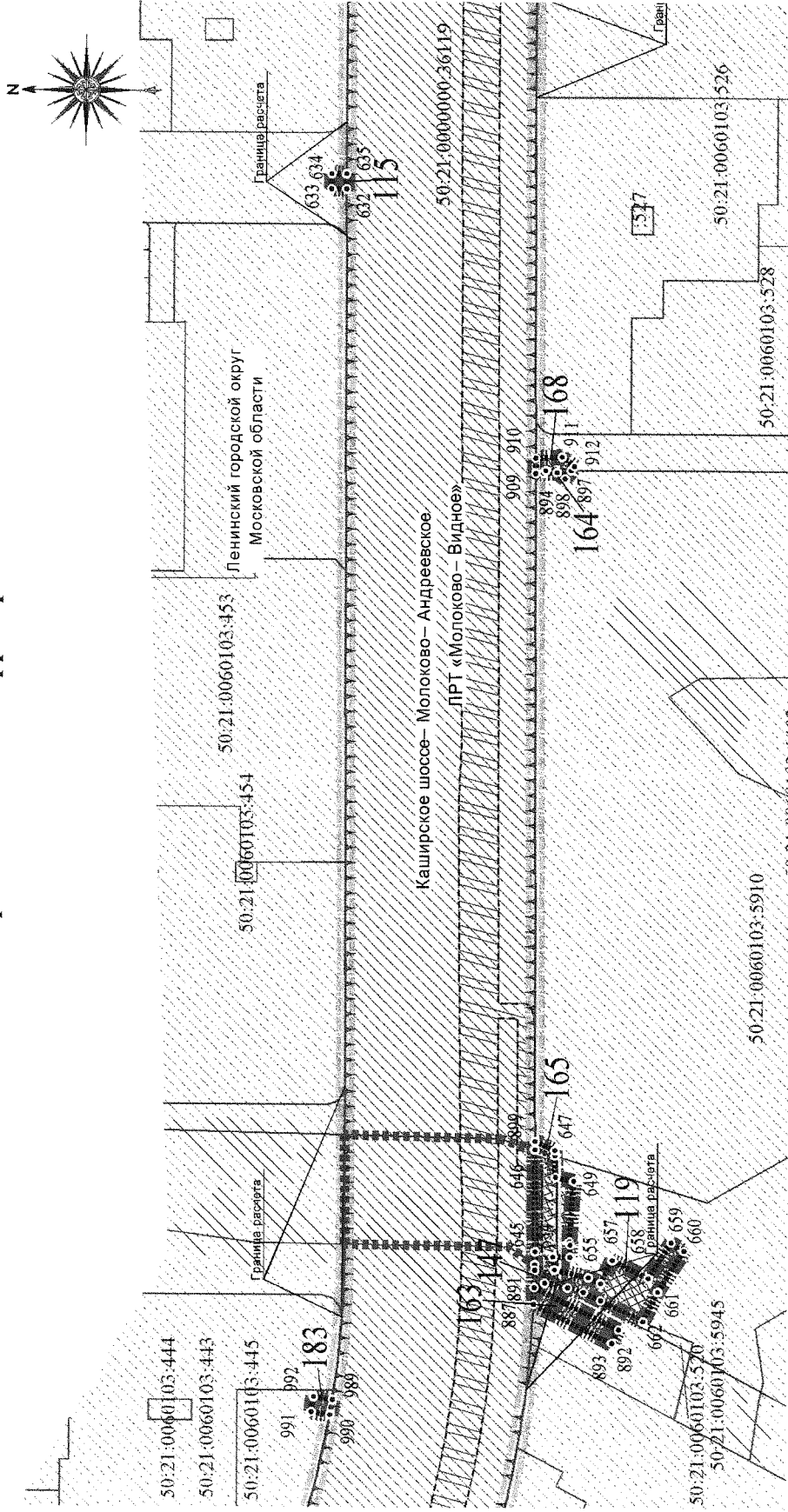
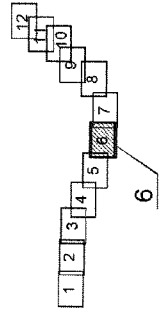


Схема расположения листов



**Проект планировки территории для строительства автомобильной дороги регионального значения
«Каширское шоссе – Молоково – Андреевское» в Ленинском городском округе Московской области
Чертеж межевания территории**

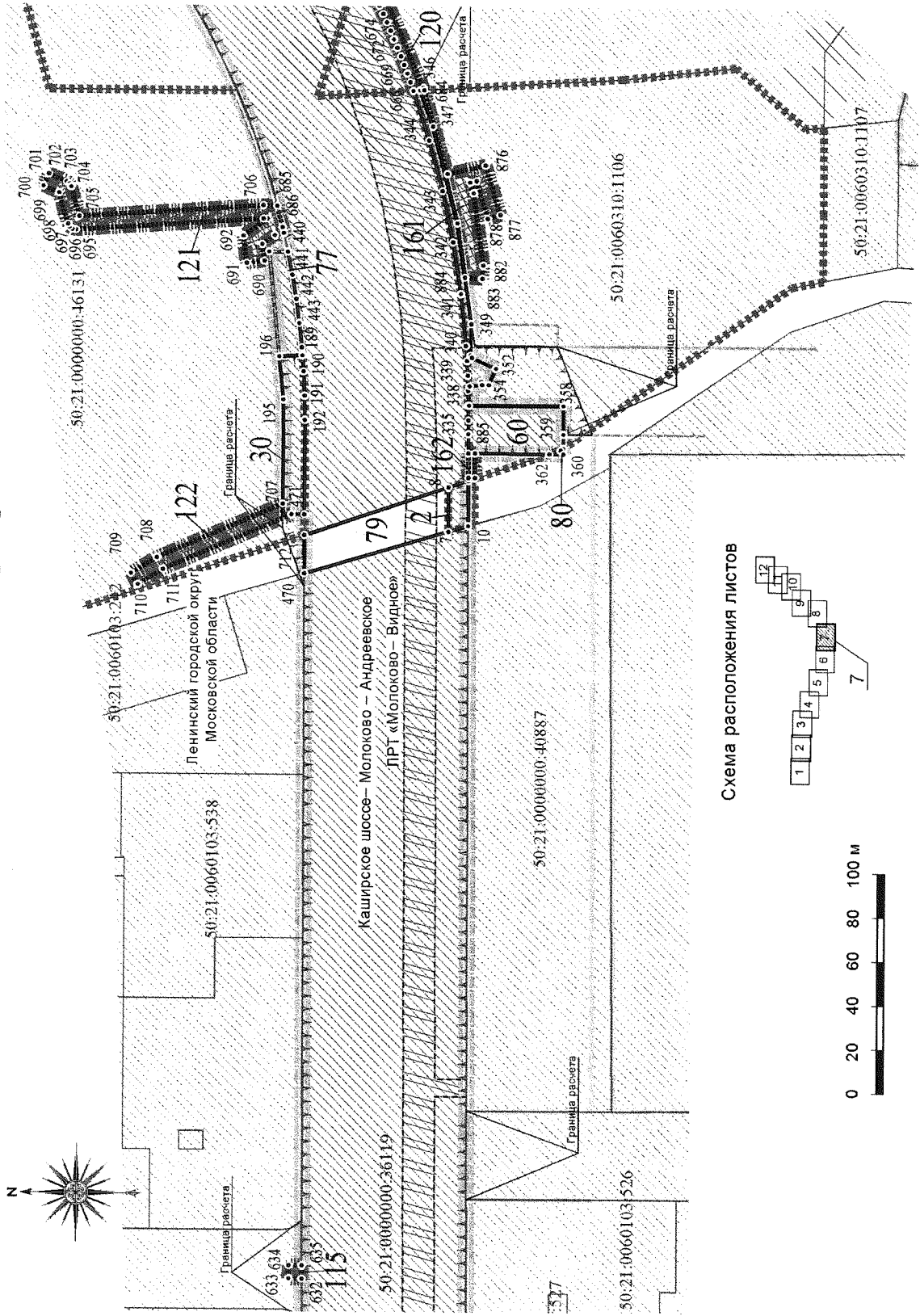
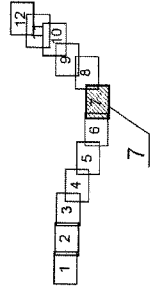


Схема расположения листов



Проект планировки территории для строительства автомобильной дороги регионального значения «Каширское шоссе – Молоково – Андреевское» в Ленинском городском округе Московской области

Чертеж межевания территории

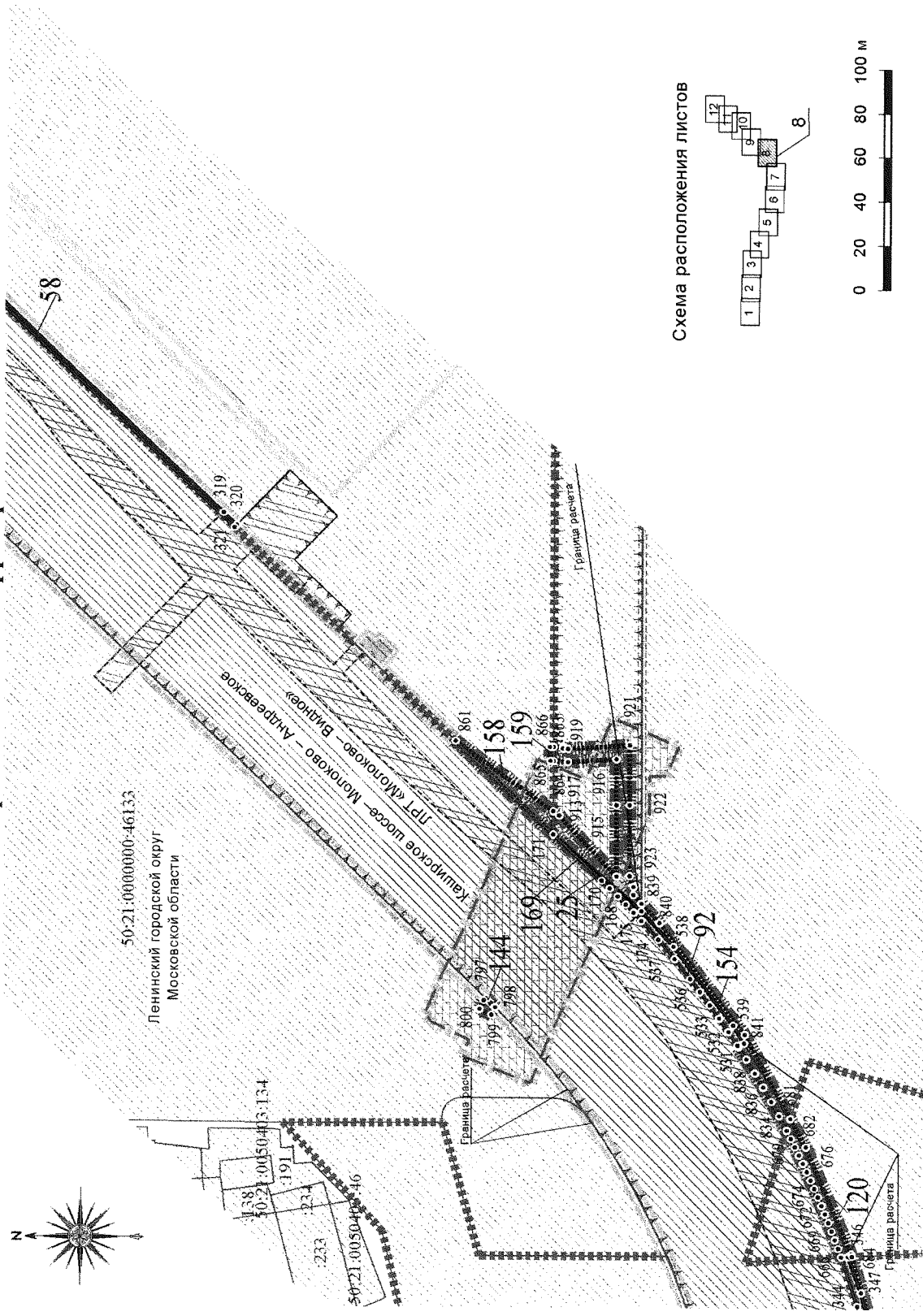
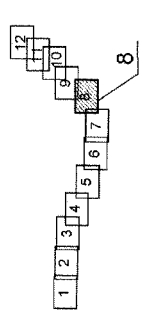


Схема расположения листов



Проект планировки территории для строительства автомобильной дороги регионального значения
«Каширское шоссе – Молоково – Андреевское» в Ленинском городском округе Московской области
Чертеж межевания территории

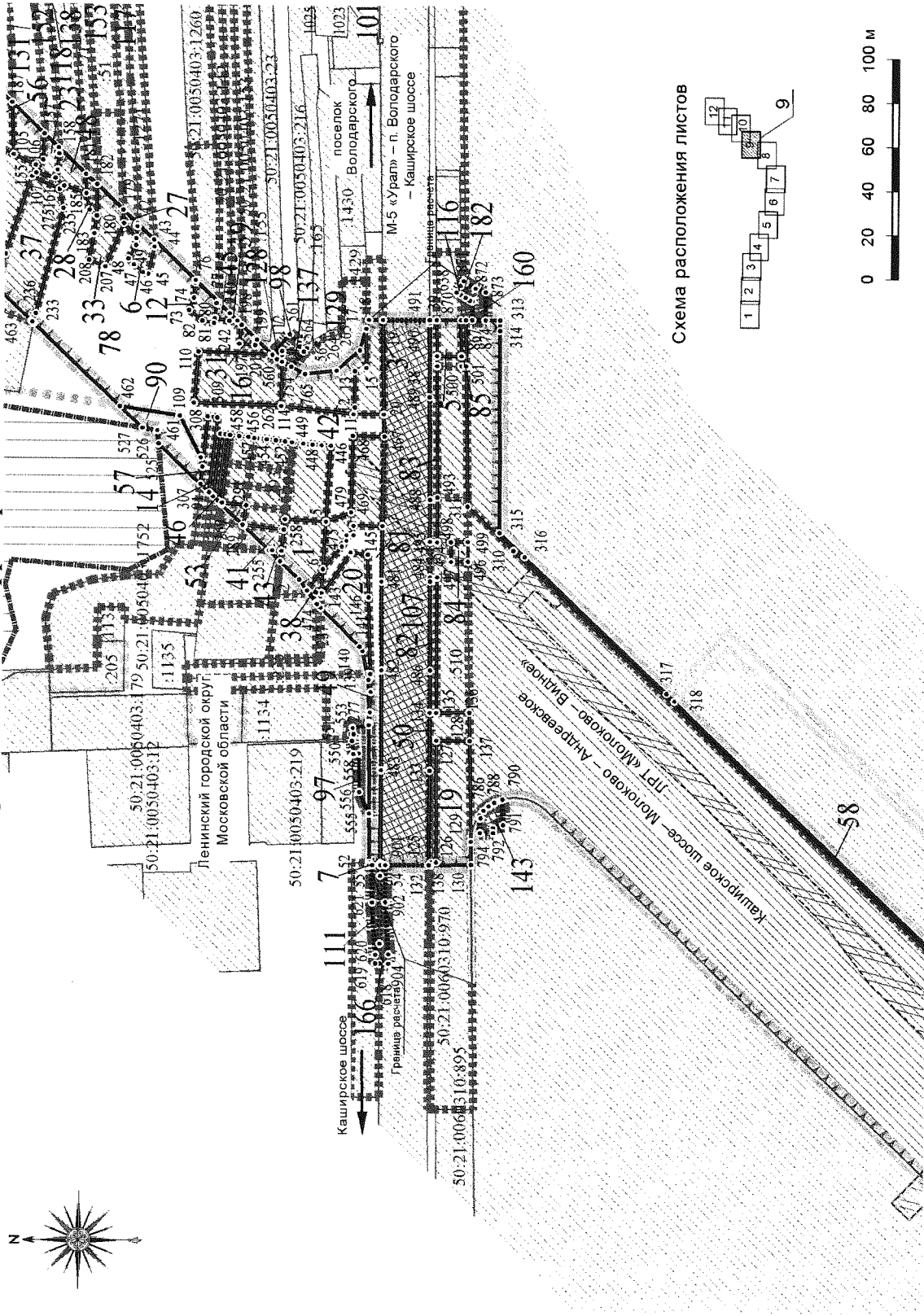
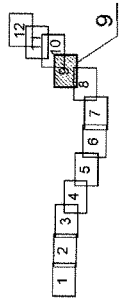


Схема расположения листов



Проект планировки территории для строительства автомобильной дороги регионального значения «Каширское шоссе – Молоково – Андреевское» в Ленинском городском округе Московской области
Чертеж межевания территории

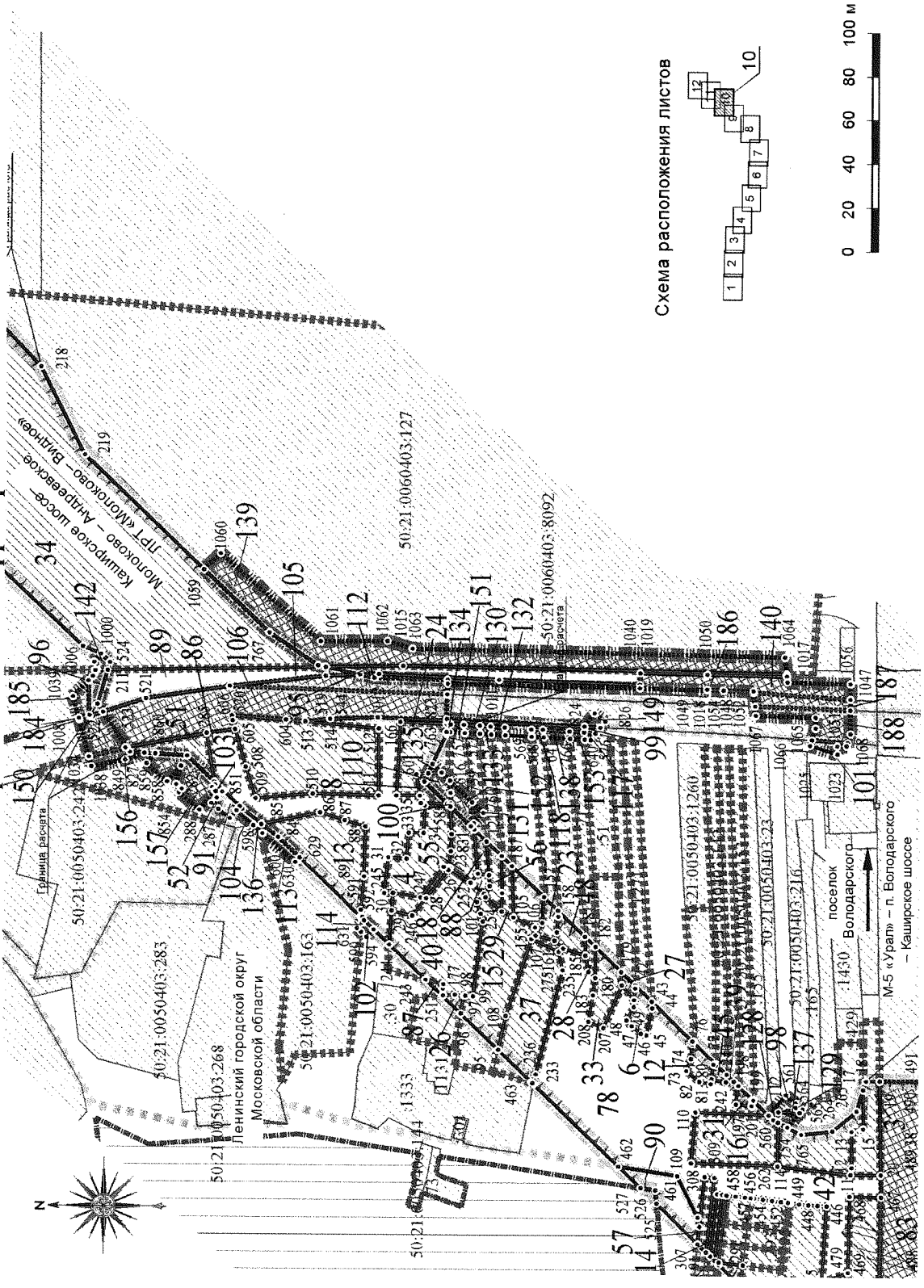
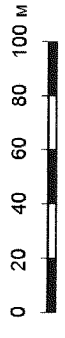
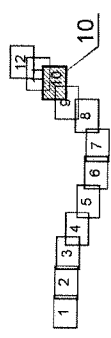


Схема расположения листов



**Проект планировки территории для строительства автомобильной дороги регионального значения «Каширское шоссе – Молоково – Андреевское» в Ленинском городском округе Московской области
Чертеж межевания территории**

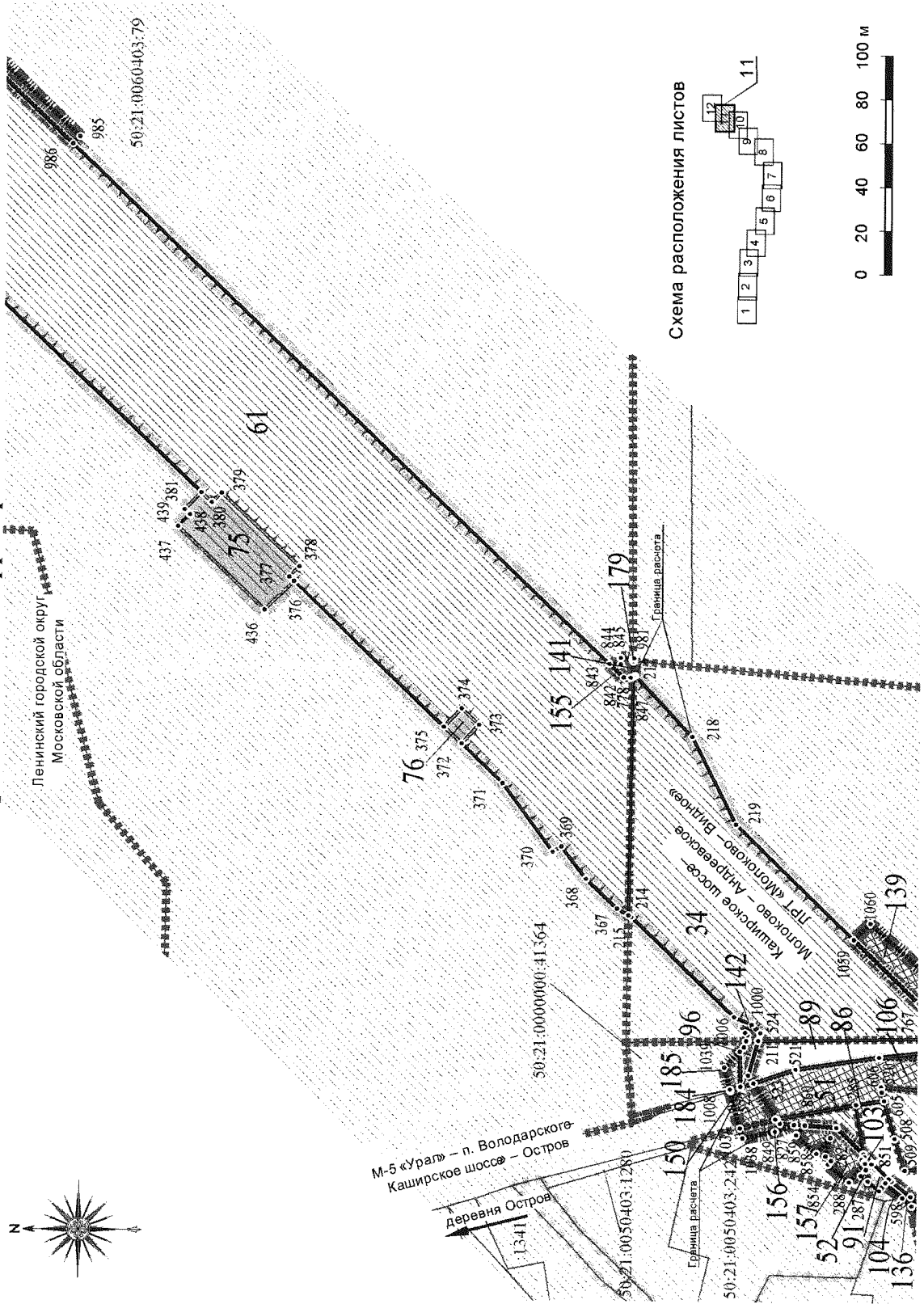
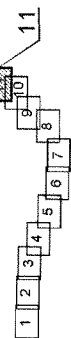
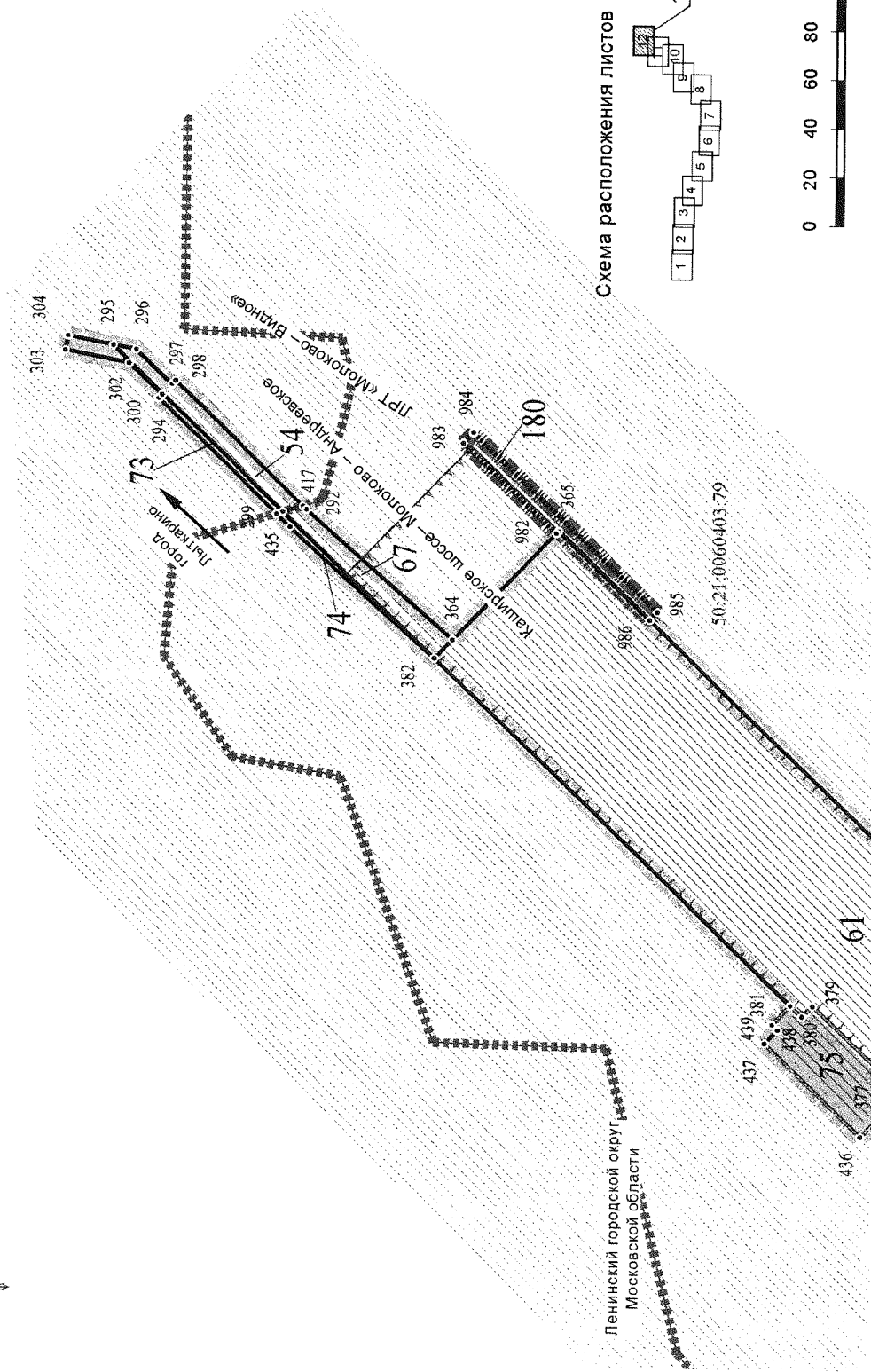
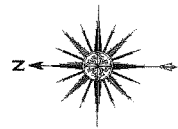


Схема расположения листов



**Проект планировки территории для строительства автомобильной дороги регионального значения «Каширское шоссе – Молоково – Андреевское» в Ленинском городском округе Московской области
Чертеж межевания территории**







Проект планировки территории для строительства автомобильной дороги регионального значения «Каширское шоссе – Молоково – Андреевское» в Ленинском городском округе Московской области

Проект межевания территории



Чертеж межевания территории в границах зон планируемого размещения линейных объектов, подлежащих реконструкции в связи с изменением их местоположения, линейных объектов инженерной инфраструктуры (илопроводов), магистральных линейных объектов

Условные обозначения


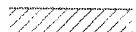







ПЛАНИРУЕМЫЕ ЭЛЕМЕНТЫ ПЛАНИРОВОЧНОЙ СТРУКТУРЫ

	улично-дорожная сеть
	территория, занятая линейным объектом и (или) предназначенная для размещения линейного объекта (инженерные сети: планируемые к реконструкции магистральные линейные объекты, подлежащие реконструкции в связи с изменением их местоположения)
	территория, занятая линейным объектом и (или) предназначенная для размещения линейного объекта (инженерные сети: илопровод)
	квартал (инженерная застройка)



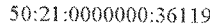
СУЩЕСТВУЮЩИЕ ЭЛЕМЕНТЫ ПЛАНИРОВОЧНОЙ СТРУКТУРЫ:

	улично-дорожная сеть
	территория, занятая линейным объектом и (или) предназначенная для размещения линейного объекта (линия рельсового скоростного пассажирского транспорта*)

ГРАНИЦЫ

	населенных пунктов
	существующих земельных участков, границы которых зарегистрированы в Едином государственном реестре недвижимости
	зоны планируемого размещения линейного объекта
	зон планируемого размещения линейных объектов, подлежащих реконструкции в связи с изменением их местоположения
	зон планируемого размещения линейных объектов инженерной инфраструктуры (илопроводов), подлежащих реконструкции в связи с изменением их местоположения
	зон планируемого размещения магистральных линейных объектов, подлежащих реконструкции в связи с изменением их местоположения
	земель лесного фонда
	публичных сервитутов, подлежащих установлению
	красные линии

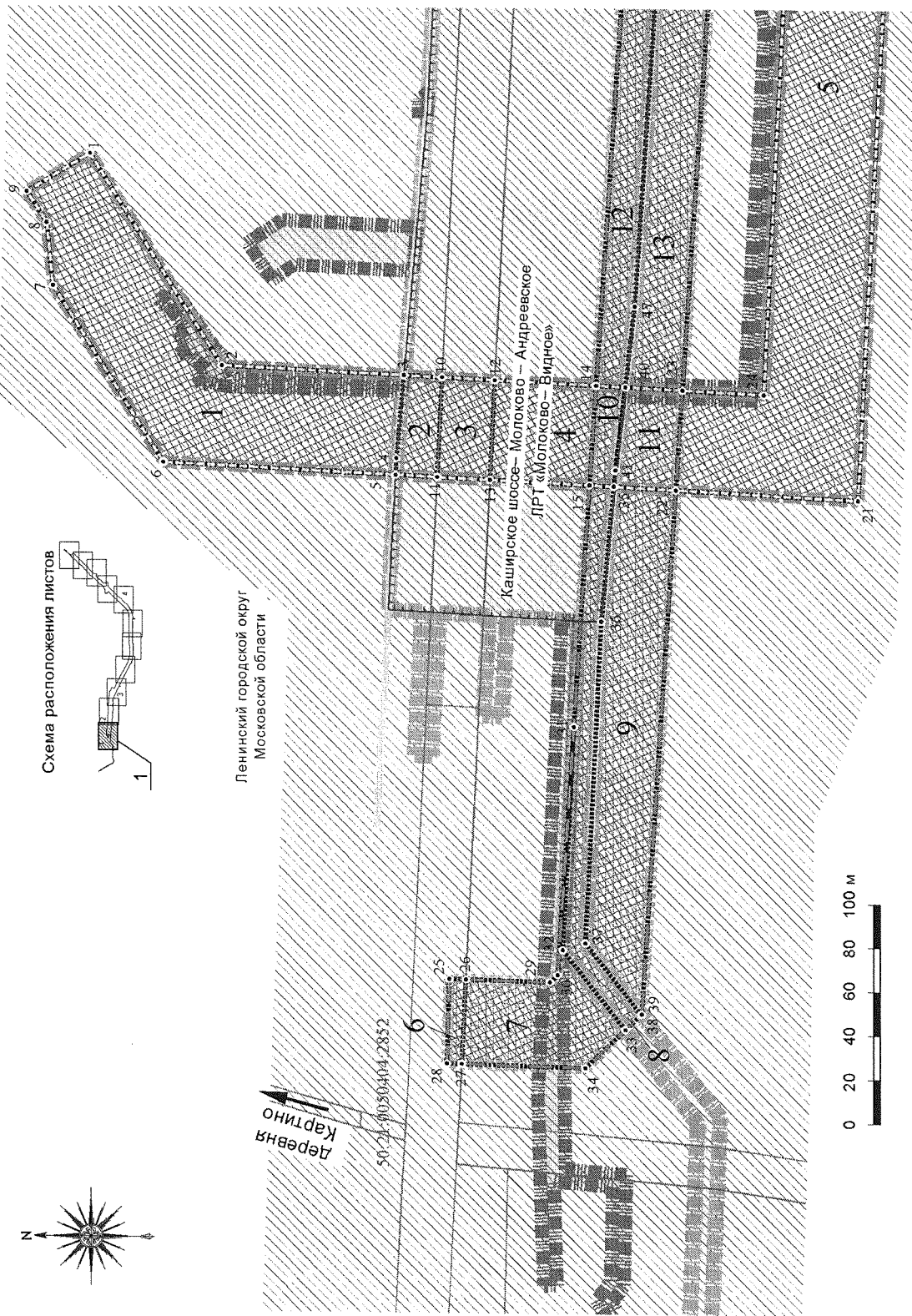
ПОЯСНИТЕЛЬНЫЕ НАДПИСИ

	условные номера публичных сервитутов, подлежащих установлению
	номера поворотных точек границ публичных сервитутов, подлежащих установлению
	кадастровый номер земельного участка

* - отображается в информационных целях в соответствии с зоной размещения линейного объекта и устанавливаемыми красными линиями в соответствии с документацией по планировке территории для размещения линии рельсового скоростного пассажирского транспорта Молоково - Видное на участке от подъезда к СНТ «Мисайлово» до пересечения с Володарским шоссе в Ленинском городском округе Московской области. Документация утверждена постановлением Правительства Московской области от 30.09.2021 № 956/33.

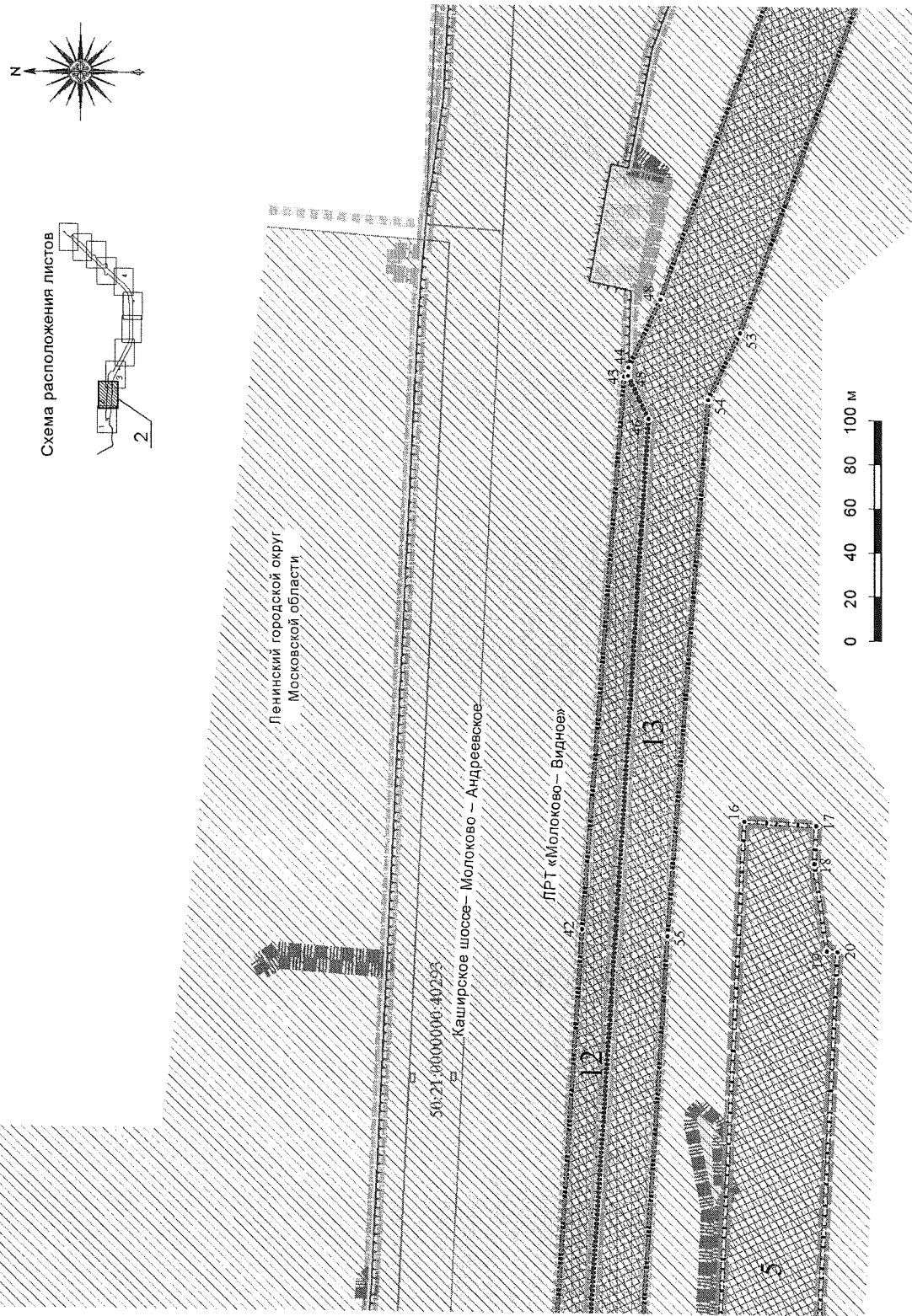
Проект планировки территории для строительства автомобильной дороги регионального значения «Каширское шоссе – Молоково – Андреевское» в Ленинском городском округе Московской области

Чертеж межевания территории в границах зон планируемого размещения линейных объектов, подлежащих реконструкции в связи с изменением их местоположения, линейных объектов инженерной инфраструктуры (иллопроводов), магистральных линейных объектов



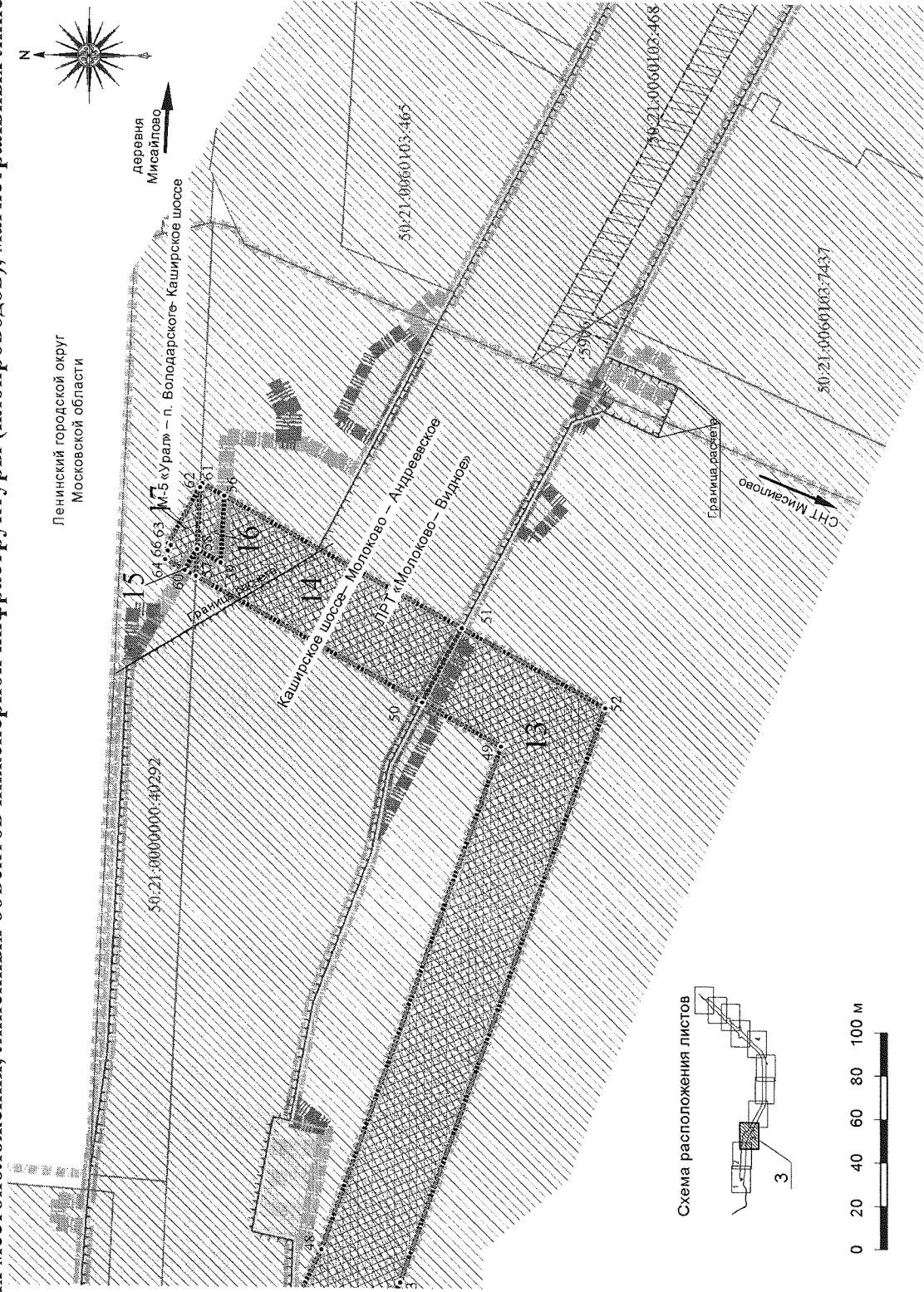
Проект планировки территории для строительства автомобильной дороги регионального значения
«Каширское шоссе – Молоково – Андреевское» в Ленинском городском округе Московской области

Чертеж межевания территории в границах зон планируемого размещения линейных объектов, подлежащих реконструкции в связи с изменением их местоположения, линейных объектов инженерной инфраструктуры (иллопроводов), магистральных линейных объектов



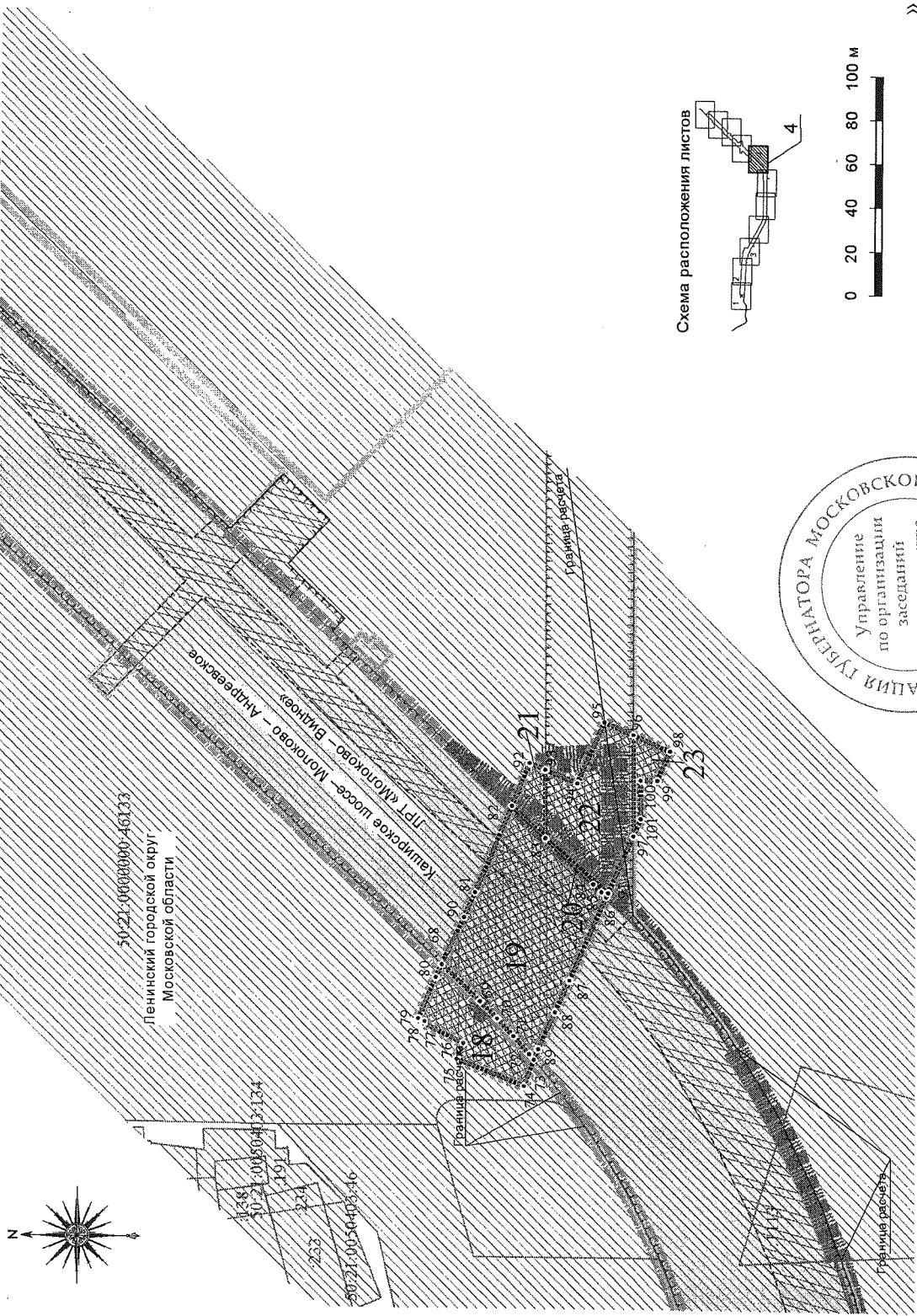
Проект планировки территории для строительства автомобильной дороги регионального значения «Каширское шоссе – Молоково – Андреевское» в Ленинском городском округе Московской области

Чертеж межевания территории в границах зон планируемого размещения линейных объектов, подлежащих реконструкции в связи с изменением их местоположения, линейных объектов инженерной инфраструктуры (площадков), магистральных линейных объектов



Проект планировки территории для строительства автомобильной дороги регионального значения «Каширское шоссе – Молоково – Андреевское» в Ленинском городском округе Московской области

Чертеж межевания территории в границах зон планируемого размещения линейных объектов, подлежащих реконструкции в связи с изменением их местоположения, линейных объектов инженерной инфраструктуры (иллопроводов), магистральных линейных объектов



».